



Bundesministerium  
des Innern, für Bau  
und Heimat

Lebendige Zentren -

Erhalt und Entwicklung der Stadt- und Ortskerne 2020



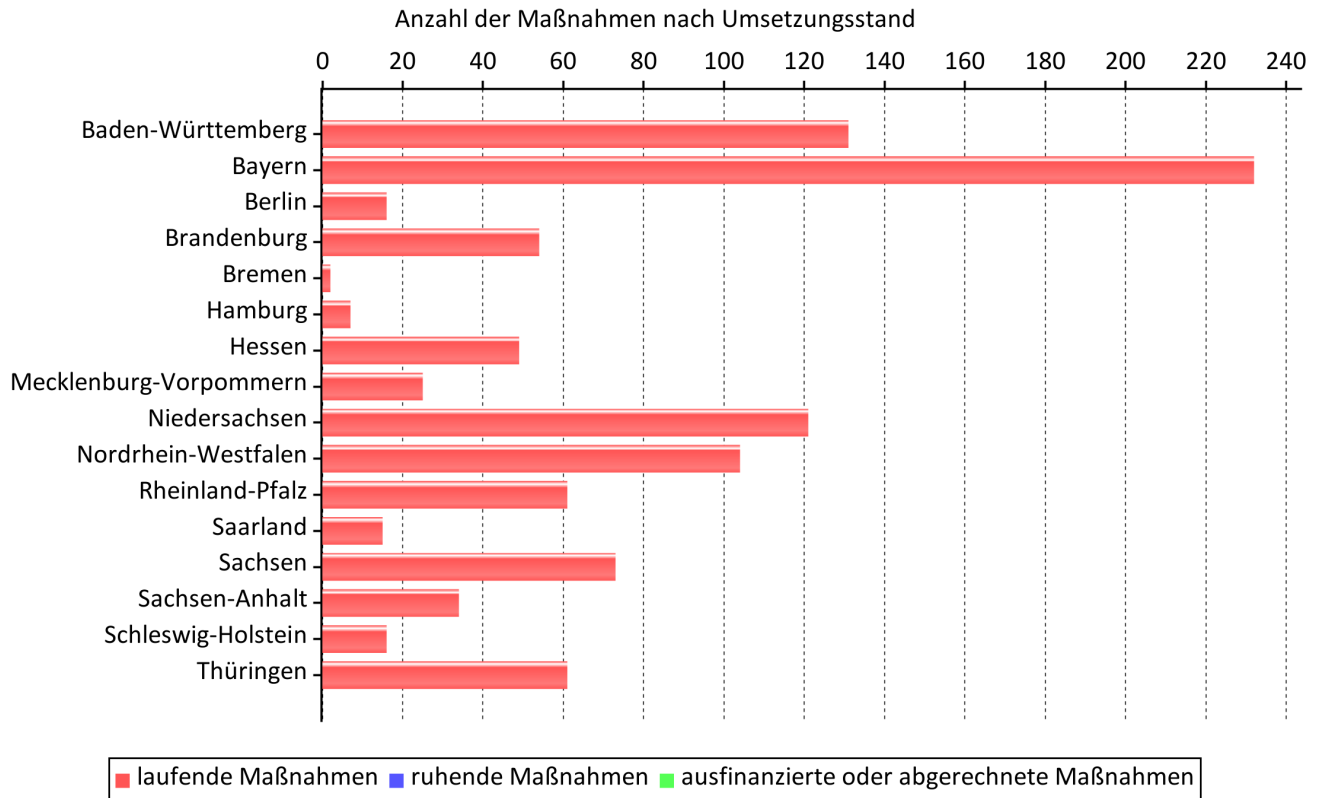
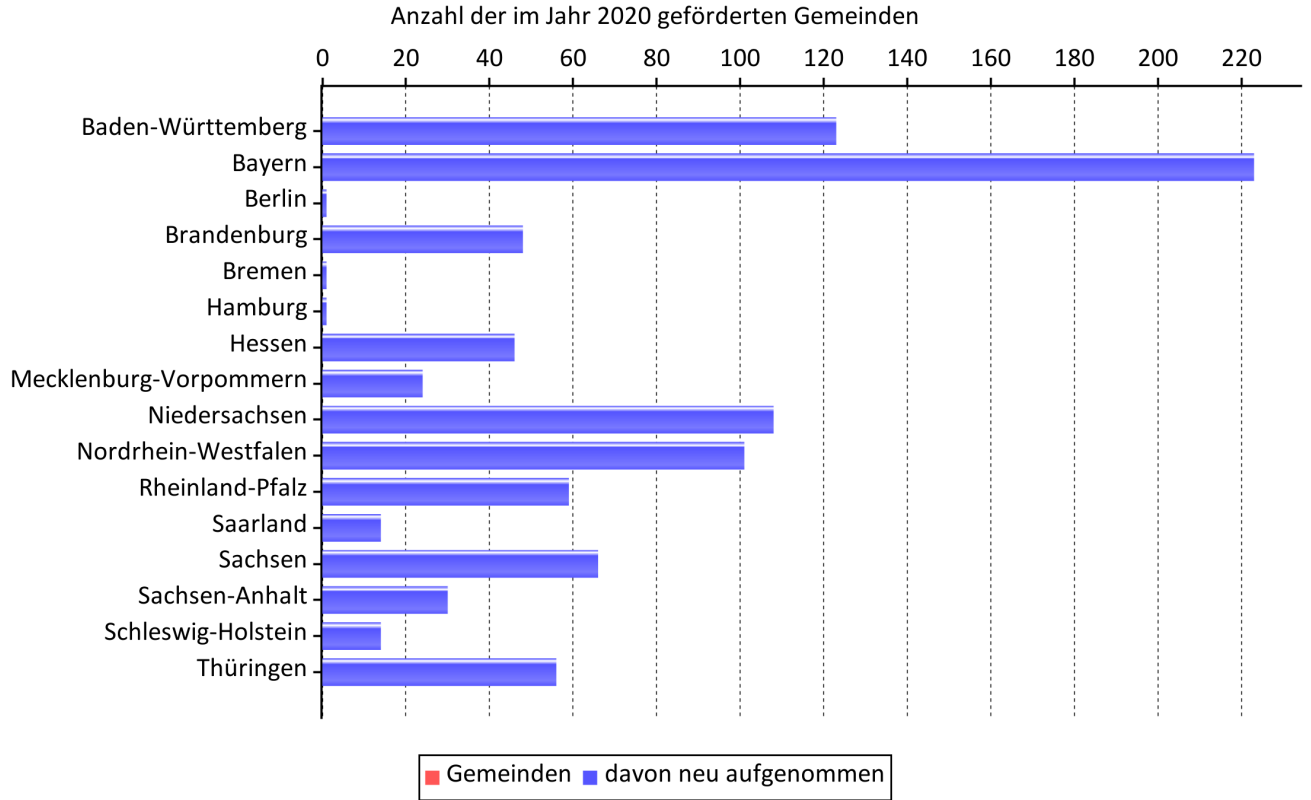
Bundesprogramm Lebendige Zentren  
für das Programmjahr 2020  
-Übersicht-

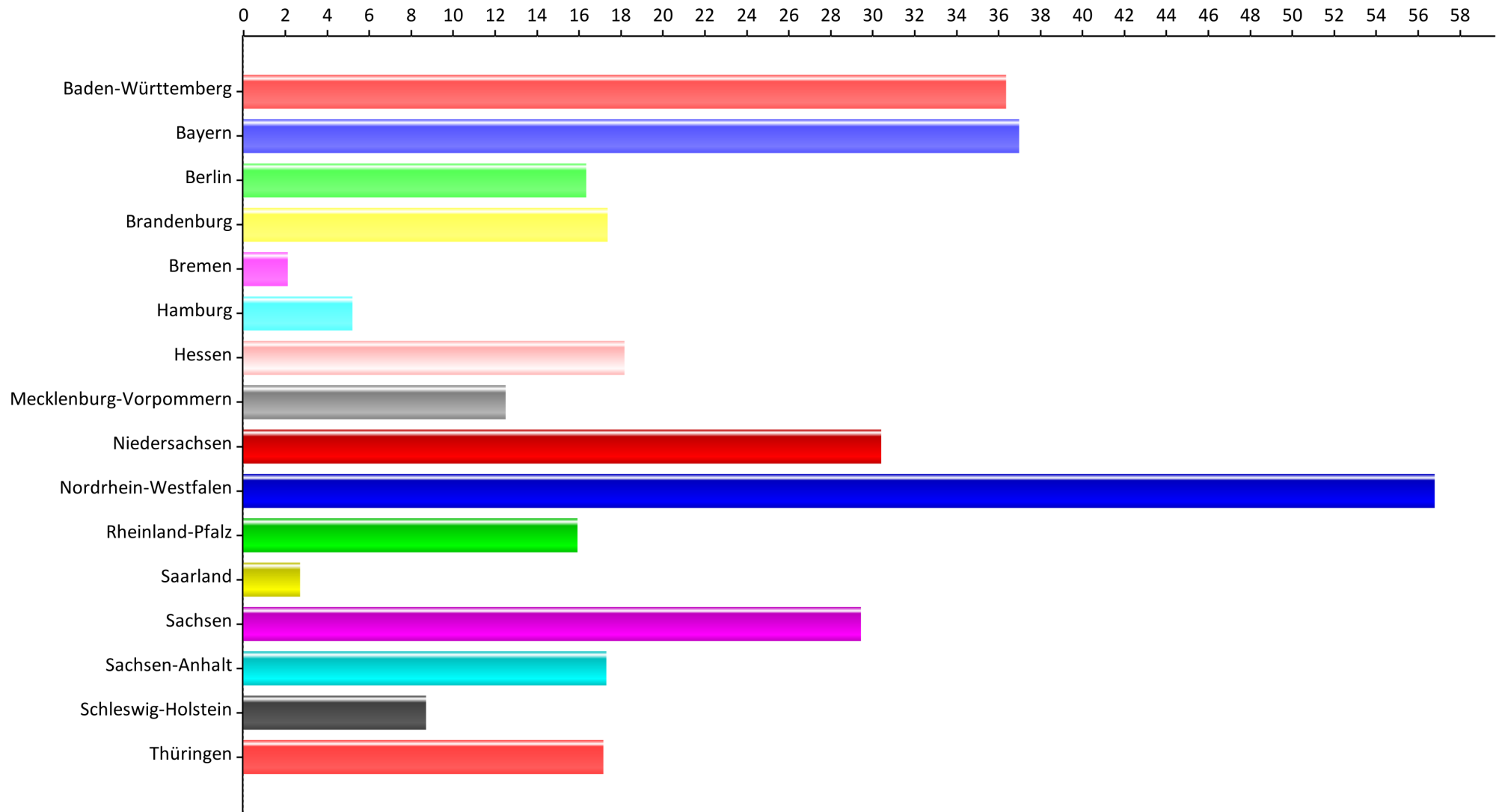
Land	Gemeinden im Programm / davon 2020 geförderte Gemeinden  davon neu aufgenommen	Anzahl der laufenden Maßnahmen 2020  davon neu ab 2020	Anzahl der ruhenden Maßnahmen 2020  davon neu ab 2020	Anzahl der ausfinanzierten Maßnahmen 2020  davon neu ab 2020	Anzahl der abgerechneten Maßnahmen 2020  davon neu ab 2020	Anzahl der Maßnahmen 2020  Gesamt	Finanzhilfen des Bundes in Tausend Euro		
							bis einschließlich 2019	Programmjahr 2020	bis einschließlich 2020
Baden-Württemberg	<b>123/123</b> 123	<b>131</b> 131	<b>0</b> 0	<b>0</b> 0	<b>0</b> 0	<b>131</b>	0,000	36.356,000	36.356,000
Bayern	<b>223/223</b> 223	<b>232</b> 232	<b>0</b> 0	<b>0</b> 0	<b>0</b> 0	<b>232</b>	0,000	36.978,000	36.978,000
Berlin	<b>1/1</b> 1	<b>16</b> 16	<b>0</b> 0	<b>0</b> 0	<b>0</b> 0	<b>16</b>	0,000	16.343,000	16.343,000
Brandenburg	<b>48/48</b> 48	<b>54</b> 54	<b>0</b> 0	<b>0</b> 0	<b>0</b> 0	<b>54</b>	0,000	17.363,000	17.363,000
Bremen	<b>1/1</b> 1	<b>2</b> 2	<b>0</b> 0	<b>0</b> 0	<b>0</b> 0	<b>2</b>	0,000	2.114,000	2.114,000
Hamburg	<b>1/1</b> 1	<b>7</b> 7	<b>0</b> 0	<b>0</b> 0	<b>0</b> 0	<b>7</b>	0,000	5.197,000	5.197,000
Hessen	<b>46/46</b> 46	<b>49</b> 49	<b>0</b> 0	<b>0</b> 0	<b>0</b> 0	<b>49</b>	0,000	18.164,000	18.164,000
Mecklenburg-Vorpommern	<b>24/24</b> 24	<b>25</b> 25	<b>0</b> 0	<b>0</b> 0	<b>0</b> 0	<b>25</b>	0,000	12.500,000	12.500,000
Niedersachsen	<b>108/108</b> 108	<b>121</b> 121	<b>0</b> 0	<b>0</b> 0	<b>0</b> 0	<b>121</b>	0,000	30.402,000	30.402,000
Nordrhein-Westfalen	<b>101/101</b> 101	<b>104</b> 104	<b>0</b> 0	<b>0</b> 0	<b>0</b> 0	<b>104</b>	0,000	56.786,000	56.786,000



Bundesprogramm Lebendige Zentren  
für das Programmjahr 2020  
-Übersicht-

Land	Gemeinden im Programm / davon 2020 geförderte Gemeinden  davon neu aufgenommen	Anzahl der laufenden Maßnahmen 2020  davon neu ab 2020	Anzahl der ruhenden Maßnahmen 2020  davon neu ab 2020	Anzahl der ausfinanzierten Maßnahmen 2020  davon neu ab 2020	Anzahl der abgerechneten Maßnahmen 2020  davon neu ab 2020	Anzahl der Maßnahmen 2020  Gesamt	Finanzhilfen des Bundes in Tausend Euro		
							bis einschließlich 2019	Programmjahr 2020	bis einschließlich 2020
Rheinland-Pfalz	<b>59/59</b> 59	<b>61</b> 61	<b>0</b> 0	<b>0</b> 0	<b>0</b> 0	<b>61</b>	0,000	15.926,000	15.926,000
Saarland	<b>14/14</b> 14	<b>15</b> 15	<b>0</b> 0	<b>0</b> 0	<b>0</b> 0	<b>15</b>	0,000	2.700,000	2.700,000
Sachsen	<b>66/66</b> 66	<b>73</b> 73	<b>0</b> 0	<b>0</b> 0	<b>0</b> 0	<b>73</b>	0,000	29.436,000	29.436,000
Sachsen-Anhalt	<b>30/30</b> 30	<b>34</b> 34	<b>0</b> 0	<b>0</b> 0	<b>0</b> 0	<b>34</b>	0,000	17.301,000	17.301,000
Schleswig-Holstein	<b>14/14</b> 14	<b>16</b> 16	<b>0</b> 0	<b>0</b> 0	<b>0</b> 0	<b>16</b>	0,000	8.707,000	8.707,000
Thüringen	<b>56/56</b> 56	<b>61</b> 61	<b>0</b> 0	<b>0</b> 0	<b>0</b> 0	<b>61</b>	0,000	17.158,000	17.158,000
<b>Summe</b>	<b>915/915</b> <b>915</b>	<b>1001</b> <b>1001</b>	<b>0</b> <b>0</b>	<b>0</b> <b>0</b>	<b>0</b> <b>0</b>	<b>1001</b>	<b>0,000</b>	<b>323.431,000</b>	<b>323.431,000</b>





in Mio €

# Baden-Württemberg



**Bundesprogramm der Städtebauförderung 2020**

**Programm: Lebendige Zentren**

**Land: Baden-Württemberg**

Lfd. Nr.	Gemeinde-Ortsteil Kreis Einwohnerzahl	Bezeichnung der Maßnahme Förderung im Programmjahr Größe des Gebietes Aufnahme in das Bundesprogramm	Finanzhilfe des Bundes bis einschl.2019 ggfs. davon Zinsen T€	Finanzhilfe des Bundes Programmjahr T€	Finanzhilfe des Bundes insgesamt T€
<b>laufende Maßnahmen</b>					
1	Aach, Stadt / Konstanz 2243	Im Dorf 11.9 ha 2020	0,000	250,000	250,000
2	Aldingen / Tuttlingen 7516	Ortmitte Aldingen II 9 ha 2020	0,000	350,000	350,000
3	Altensteig, Stadt / Calw 10300	Untere Stadt II 11 ha 2020	0,000	10,000	10,000
4	Ammerbuch / Tübingen 11264	Ortmitte Breitenholz 4.1 ha 2020	0,000	10,000	10,000
5	Backnang, Stadt / Rems-Murr-Kreis 36266	Innenstadt III 0 ha 2020	0,000	10,000	10,000
6	Bad Friedrichshall, Stadt / Heilbronn 19019	Stadtmitte III 14.56 ha 2020	0,000	400,000	400,000
7	Bad Friedrichshall, Stadt / Heilbronn 19019	Hauptstraße Kochendorf 4.2 ha 2020	0,000	450,000	450,000
8	Bad Rappenau, Stadt / Heilbronn 20510	Ortskern Obergimpern 27.9 ha 2020	0,000	400,000	400,000
9	Bad Urach, Stadt / Reutlingen 12143	Altstadt II 3 ha 2020	0,000	350,000	350,000
10	Bad Waldsee, Stadt / Ravensburg 20011	Altstadt III 4.39 ha 2020	0,000	400,000	400,000
11	Baden-Baden, Stadt / Baden- Baden, Stadtkreis 54160	Südliche Neustadt 8.5 ha 2020	0,000	10,000	10,000
12	Balingen, Stadt / Zollernalbkreis 33640	Ergänzungsbereich Innenstadt II 12.9 ha 2020	0,000	600,000	600,000
13	Ballrechten-Dottingen / Breisgau- Hochschwarzwald 2379	Oberdottingen Crammsche Mühle 3.2 ha 2020	0,000	100,000	100,000
14	Blaubeuren, Stadt / Alb-Donau- Kreis 12087	Blautopf Areal 9.4 ha 2020	0,000	400,000	400,000
15	Blaustein, Stadt / Alb-Donau-Kreis 15643	Stadtzentrum Blaustein 19.5 ha 2020	0,000	10,000	10,000
16	Blumberg, Stadt / Schwarzwald- Baar-Kreis 9975	Stadtmitte II 7.81 ha 2020	0,000	250,000	250,000



**Bundesprogramm der Städtebauförderung 2020**

**Programm: Lebendige Zentren**

**Land: Baden-Württemberg**

Lfd. Nr.	Gemeinde-Ortsteil Kreis Einwohnerzahl	Bezeichnung der Maßnahme Förderung im Programmjahr Größe des Gebietes Aufnahme in das Bundesprogramm	Finanzhilfe des Bundes bis einschl.2019 ggfs. davon Zinsen T€	Finanzhilfe des Bundes Programmjahr T€	Finanzhilfe des Bundes insgesamt T€
<b>laufende Maßnahmen</b>					
17	Böblingen, Stadt / Böblingen 48696	Gassenquartier Dagersheim 5.4 ha 2020	0,000	600,000	600,000
18	Braunsbach / Schwäbisch Hall 2518	Ortmitte II 14.15 ha 2020	0,000	10,000	10,000
19	Bretten, Stadt / Karlsruhe 28826	Westliche Vorstadt 7.15 ha 2020	0,000	150,000	150,000
20	Bretzfeld / Hohenlohekreis 12367	Adolzfurt 8.96 ha 2020	0,000	300,000	300,000
21	Buchen (Odenwald), Stadt / Neckar-Odenwald-Kreis 17704	Historische Altstadt 4 ha 2020	0,000	10,000	10,000
22	Burladingen, Stadt / Zollernalbkreis 12157	Südliche Kernstadt 4.1 ha 2020	0,000	200,000	200,000
23	Dauchingen / Schwarzwald-Baar- Kreis 3649	Ortmitte 11.98 ha 2020	0,000	400,000	400,000
24	Dischingen / Heidenheim 4352	Ortmitte 8.5 ha 2020	0,000	350,000	350,000
25	Dogern / Waldshut 2369	Ortmitte 14.9 ha 2020	0,000	250,000	250,000
26	Donaueschingen, Stadt / Schwarzwald-Baar-Kreis 21746	Südliche Innenstadt 7.2 ha 2020	0,000	10,000	10,000
27	Dußlingen / Tübingen 5819	An der B 27 11.51 ha 2020	0,000	10,000	10,000
28	Emmingen-Liptingen / Tuttlingen 4594	Ortmitte Emmingen II 12.2 ha 2020	0,000	250,000	250,000
29	Engen, Stadt / Konstanz 10435	Bahnhofsbereich mit Altstadt 16.16 ha 2020	0,000	450,000	450,000
30	Erbach, Stadt / Alb-Donau-Kreis 13387	Stadtmitte 5.38 ha 2020	0,000	10,000	10,000
31	Ettenheim, Stadt / Ortenaukreis 12837	Nordwestliche Vorstadt 5.2 ha 2020	0,000	400,000	400,000
32	Fellbach, Stadt / Rems-Murr-Kreis 45147	Vordere Straße 5.7 ha 2020	0,000	350,000	350,000





**Bundesprogramm der Städtebauförderung 2020**

**Programm: Lebendige Zentren**

**Land: Baden-Württemberg**

Lfd. Nr.	Gemeinde-Ortsteil Kreis Einwohnerzahl	Bezeichnung der Maßnahme Förderung im Programmjahr Größe des Gebietes Aufnahme in das Bundesprogramm	Finanzhilfe des Bundes bis einschl.2019 ggfs. davon Zinsen T€	Finanzhilfe des Bundes Programmjahr T€	Finanzhilfe des Bundes insgesamt T€
<b>laufende Maßnahmen</b>					
33	Filderstadt, Stadt / Esslingen 44977	Ortskern Plattenhardt 15.22 ha 2020	0,000	500,000	500,000
34	Forchtenberg, Stadt / Hohenlohekreis 4919	Stadtteil Sindringen 10.9 ha 2020	0,000	10,000	10,000
35	Freudenberg, Stadt / Main-Tauber- Kreis 3800	Historische Altstadt II 7.7 ha 2020	0,000	250,000	250,000
36	Gaildorf, Stadt / Schwäbisch Hall 12072	Stadtmitte IV / Teilbereich Schloss 11.57 ha 2020	0,000	400,000	400,000
37	Geislingen, Stadt / Zollernalbkreis 5910	Stadtkern II 13 ha 2020	0,000	350,000	350,000
38	Gengenbach, Stadt / Ortenaukreis 10941	Stadtmitte - Klosterstraße 2.3 ha 2020	0,000	10,000	10,000
39	Gerstetten / Heidenheim 11664	Ortskern Dettingen 10.2 ha 2020	0,000	200,000	200,000
40	Grafenhausen / Waldshut 2246	Ortsmitte 15.9 ha 2020	0,000	200,000	200,000
41	Gütenbach / Schwarzwald-Baar- Kreis 1170	Ortskern I 9.2 ha 2020	0,000	300,000	300,000
42	Hausach, Stadt / Ortenaukreis 5746	Altstadt 3.64 ha 2020	0,000	250,000	250,000
43	Heidelberg, Stadt / Heidelberg, Stadtkreis 156267	Heidelberg - Wieblingen 29 ha 2020	0,000	10,000	10,000
44	Herbolzheim, Stadt / Emmendingen 10738	Stadtkern - Hauptstraße 10.55 ha 2020	0,000	250,000	250,000
45	Hettingen, Stadt / Sigmaringen 1796	Stadtkern II 10.23 ha 2020	0,000	200,000	200,000
46	Heubach, Stadt / Ostalbkreis 9744	Kernstadt Hauptstraße und Umgebung 11.7 ha 2020	0,000	300,000	300,000
47	Horb am Neckar, Stadt / Freudenstadt 24665	Mühlen 9.85 ha 2020	0,000	10,000	10,000
48	Hülben / Reutlingen 2863	Ortsmitte III 7.24 ha 2020	0,000	200,000	200,000



**Bundesprogramm der Städtebauförderung 2020**

**Programm: Lebendige Zentren**

**Land: Baden-Württemberg**

Lfd. Nr.	Gemeinde-Ortsteil Kreis Einwohnerzahl	Bezeichnung der Maßnahme Förderung im Programmjahr Größe des Gebietes Aufnahme in das Bundesprogramm	Finanzhilfe des Bundes bis einschl.2019 ggfs. davon Zinsen T€	Finanzhilfe des Bundes Programmjahr T€	Finanzhilfe des Bundes insgesamt T€
<b>laufende Maßnahmen</b>					
49	Karlsruhe, Stadt / Karlsruhe, Stadtkreis 307755	Grötzingen Ortsmitte 16.9 ha 2020	0,000	450,000	450,000
50	Karlsruhe, Stadt / Karlsruhe, Stadtkreis 307755	Grünwettersbach 16.6 ha 2020	0,000	10,000	10,000
51	Karlsruhe, Stadt / Karlsruhe, Stadtkreis 307755	Durlach Aue 23 ha 2020	0,000	10,000	10,000
52	Karlsruhe, Stadt / Karlsruhe, Stadtkreis 307755	Innenstadt Ost 30.4 ha 2020	0,000	10,000	10,000
53	Kenzingen, Stadt / Emmendingen 9752	Nordwestliche Altstadt 5.7 ha 2020	0,000	350,000	350,000
54	Ketsch / Rhein-Neckar-Kreis 12555	Ortsmitte 60 ha 2020	0,000	600,000	600,000
55	Kirchheim unter Teck, Stadt / Esslingen 40094	Ortsmitte Ötlingen 21.9 ha 2020	0,000	450,000	450,000
56	Königsbach-Stein / Enzkreis 9890	Ortskern Königsbach II 8.9 ha 2020	0,000	400,000	400,000
57	Küssaberg / Waldshut 5321	Ortskern Kadelburg II 9.5 ha 2020	0,000	400,000	400,000
58	Langenau, Stadt / Alb-Donau-Kreis 14771	Altstadt 32.4 ha 2020	0,000	500,000	500,000
59	Lauchringen / Waldshut 7630	Altdorf Oberlauchringen 10.65 ha 2020	0,000	350,000	350,000
60	Lauffen am Neckar, Stadt / Heilbronn 11042	Stadtmitte IV 8.5 ha 2020	0,000	800,000	800,000
61	Laupheim, Stadt / Biberach 21153	Judenberg / Innenstadt II 9.73 ha 2020	0,000	400,000	400,000
62	Loßburg / Freudenstadt 7446	Ortsmitte II 12.2 ha 2020	0,000	300,000	300,000
63	Ludwigsburg, Stadt / Ludwigsburg 92973	Untere Stadt 21 ha 2020	0,000	970,000	970,000
64	Ludwigsburg, Stadt / Ludwigsburg 92973	Oßweil 36 ha 2020	0,000	10,000	10,000



**Bundesprogramm der Städtebauförderung 2020**

**Programm: Lebendige Zentren**

**Land: Baden-Württemberg**

Lfd. Nr.	Gemeinde-Ortsteil Kreis Einwohnerzahl	Bezeichnung der Maßnahme Förderung im Programmjahr Größe des Gebietes Aufnahme in das Bundesprogramm	Finanzhilfe des Bundes bis einschl.2019 ggfs. davon Zinsen T€	Finanzhilfe des Bundes Programmjahr T€	Finanzhilfe des Bundes insgesamt T€
<b>laufende Maßnahmen</b>					
65	Mahlberg, Stadt / Ortenaukreis 4887	Orschweier I 6.77 ha 2020	0,000	300,000	300,000
66	Marbach am Neckar, Stadt / Ludwigsburg 15477	Altstadt 139 ha 2020	0,000	250,000	250,000
67	Meersburg, Stadt / Bodenseekreis 5776	Altstadt 5.2 ha 2020	0,000	450,000	450,000
68	Meßkirch, Stadt / Sigmaringen 8302	Altstadt Erweiterung II 9.13 ha 2020	0,000	10,000	10,000
69	Möckmühl, Stadt / Heilbronn 7902	Altstadt 3.86 ha 2020	0,000	10,000	10,000
70	Mössingen, Stadt / Tübingen 19874	Innenstadt II 8.07 ha 2020	0,000	400,000	400,000
71	Mühlacker, Stadt / Enzkreis 25649	Ortskern Lomersheim 13.62 ha 2020	0,000	100,000	100,000
72	Munderkingen, Stadt / Alb-Donau- Kreis 5119	Kernstadt 6.56 ha 2020	0,000	300,000	300,000
73	Murg / Waldshut 6917	Am Bürgerplatz 7 ha 2020	0,000	200,000	200,000
74	Nagold, Stadt / Calw 21687	Nordöstliche Innenstadt 10.04 ha 2020	0,000	500,000	500,000
75	Neckarbischofsheim, Stadt / Rhein- Neckar-Kreis 3983	Stadtkern 6 ha 2020	0,000	10,000	10,000
76	Neckarwestheim / Heilbronn 3709	Ortskern III - Rathausstraße 2.6 ha 2020	0,000	300,000	300,000
77	Neuenburg am Rhein, Stadt / Breisgau-Hochschwarzwald 12081	Ortsmitte III 7.3 ha 2020	0,000	600,000	600,000
78	Neuenbürg, Stadt / Enzkreis 7903	Stadtkern III 8.17 ha 2020	0,000	10,000	10,000
79	Neulingen / Enzkreis 6815	Am Anger 13 ha 2020	0,000	361,111	361,111
80	Neuried / Ortenaukreis 9419	Ortsmitte Altenheim 17 ha 2020	0,000	100,000	100,000



**Bundesprogramm der Städtebauförderung 2020**

**Programm: Lebendige Zentren**

**Land: Baden-Württemberg**

Lfd. Nr.	Gemeinde-Ortsteil Kreis Einwohnerzahl	Bezeichnung der Maßnahme Förderung im Programmjahr Größe des Gebietes Aufnahme in das Bundesprogramm	Finanzhilfe des Bundes bis einschl.2019 ggfs. davon Zinsen T€	Finanzhilfe des Bundes Programmjahr T€	Finanzhilfe des Bundes insgesamt T€
<b>laufende Maßnahmen</b>					
81	Nordheim / Heilbronn 8021	Nordhausen II 6.6 ha 2020	0,000	10,000	10,000
82	Nufringen / Böblingen 5503	Ortmitte 10.6 ha 2020	0,000	400,000	400,000
83	Oberkochen, Stadt / Ostalbkreis 7761	Neue Mitte 4.8 ha 2020	0,000	400,000	400,000
84	Oberndorf am Neckar, Stadt / Rottweil 13803	Talstadt 5.2 ha 2020	0,000	300,000	300,000
85	Oppenau, Stadt / Ortenaukreis 4681	Stadtkern II 5.2 ha 2020	0,000	200,000	200,000
86	Ottersweier / Rastatt 6280	Hatzenweier 5.82 ha 2020	0,000	300,000	300,000
87	Pfintzal / Karlsruhe 17914	Neue Ortsmitte Söllingen 1.1 ha 2020	0,000	500,000	500,000
88	Ravensburg, Stadt / Ravensburg 49830	Östliche Vorstadt 26 ha 2020	0,000	600,000	600,000
89	Reichenau / Konstanz 5262	Kernort Mittelzell 28.94 ha 2020	0,000	400,000	400,000
90	Reilingen / Rhein-Neckar-Kreis 7437	Ortskern Reilingen III 5.8 ha 2020	0,000	10,000	10,000
91	Remseck am Neckar, Stadt / Ludwigsburg 25759	Neue Mitte 5.4 ha 2020	0,000	833,333	833,333
92	Reutlingen, Stadt / Reutlingen 114310	Quartier Oberamteistraße 2.97 ha 2020	0,000	550,000	550,000
93	Rheinmünster / Rastatt 6825	Historische Mitte Schwarzach 5.44 ha 2020	0,000	350,000	350,000
94	Römerstein / Reutlingen 3984	Ortmitte Böhringen 2 7.3 ha 2020	0,000	200,000	200,000
95	Rottenburg am Neckar, Stadt / Tübingen 43278	Heberlesgraben 3.83 ha 2020	0,000	546,000	546,000
96	Rottenburg am Neckar, Stadt / Tübingen 43278	Bahnhof / Östliche Königstraße 7.28 ha 2020	0,000	450,000	450,000



**Bundesprogramm der Städtebauförderung 2020**

**Programm: Lebendige Zentren**

**Land: Baden-Württemberg**

Lfd. Nr.	Gemeinde-Ortsteil Kreis Einwohnerzahl	Bezeichnung der Maßnahme Förderung im Programmjahr Größe des Gebietes Aufnahme in das Bundesprogramm	Finanzhilfe des Bundes bis einschl.2019 ggfs. davon Zinsen T€	Finanzhilfe des Bundes Programmjahr T€	Finanzhilfe des Bundes insgesamt T€
<b>laufende Maßnahmen</b>					
97	Rottweil, Stadt / Rottweil 24915	In der Au 11.5 ha 2020	0,000	400,000	400,000
98	Sachsenheim, Stadt / Ludwigsburg 18170	Stadtkern III 5 ha 2020	0,000	555,556	555,556
99	Salem / Bodenseekreis 11265	Neue Mitte Salem 8.5 ha 2020	0,000	750,000	750,000
100	Scheer, Stadt / Sigmaringen 2523	Stadtkern III 7.6 ha 2020	0,000	10,000	10,000
101	Schelklingen, Stadt / Alb-Donau- Kreis 6783	Stadtkern III 4 ha 2020	0,000	10,000	10,000
102	Schiltach, Stadt / Rottweil 3803	Innenstadt 4.1 ha 2020	0,000	10,000	10,000
103	Schutterwald / Ortenaukreis 7086	Ortsmitte 9.56 ha 2020	0,000	200,000	200,000
104	Schwendi / Biberach 6520	Ortskern III 12.67 ha 2020	0,000	10,000	10,000
105	Seelbach / Ortenaukreis 4894	Ortsmitte 6.7 ha 2020	0,000	300,000	300,000
106	St. Peter / Breisgau- Hochschwarzwald 2583	Klosterhof 5.19 ha 2020	0,000	250,000	250,000
107	Staufen im Breisgau, Stadt / Breisgau-Hochschwarzwald 7726	Schladerer Kapuzinerhof Areal 6.5 ha 2020	0,000	250,000	250,000
108	Stühlingen, Stadt / Waldshut 5063	Städtle 5.8 ha 2020	0,000	400,000	400,000
109	Stuttgart, Landeshauptstadt / Stuttgart, Stadtkreis 623738	S 32 - Gaisburg 35.12 ha 2020	0,000	260,000	260,000
110	Stuttgart, Landeshauptstadt / Stuttgart, Stadtkreis 623738	S 28 - Bismarckstraße 14 ha 2020	0,000	600,000	600,000
111	Stuttgart, Landeshauptstadt / Stuttgart, Stadtkreis 623738	S 29 - Teilbereich Stöckach 42.96 ha 2020	0,000	250,000	250,000
112	Süßen, Stadt / Göppingen 10050	Entwicklung Heidenheimer Straße + Umfeld 9.5 ha 2020	0,000	10,000	10,000



**Bundesprogramm der Städtebauförderung 2020**

**Programm: Lebendige Zentren**

**Land: Baden-Württemberg**

Lfd. Nr.	Gemeinde-Ortsteil Kreis Einwohnerzahl	Bezeichnung der Maßnahme Förderung im Programmjahr Größe des Gebietes Aufnahme in das Bundesprogramm	Finanzhilfe des Bundes bis einschl.2019 ggfs. davon Zinsen T€	Finanzhilfe des Bundes Programmjahr T€	Finanzhilfe des Bundes insgesamt T€
<b>laufende Maßnahmen</b>					
113	Tannhausen / Ostalbkreis 1843	Ortsmitte 14 ha 2020	0,000	300,000	300,000
114	Tengen, Stadt / Konstanz 4584	Ortskern - Schloss 6.1 ha 2020	0,000	350,000	350,000
115	Tuningen / Schwarzwald-Baar-Kreis 2936	Ortskern II 12 ha 2020	0,000	200,000	200,000
116	Unterschneidheim / Ostalbkreis 4557	Neue Mitte 9.1 ha 2020	0,000	300,000	300,000
117	Vöhrenbach, Stadt / Schwarzwald- Baar-Kreis 3823	Stadtkern III 7.23 ha 2020	0,000	100,000	100,000
118	Vöhringen / Rottweil 4309	Ortskern III 7.4 ha 2020	0,000	10,000	10,000
119	Waghäusel, Stadt / Karlsruhe 20629	Ortskern Wiesental 13.5 ha 2020	0,000	450,000	450,000
120	Waldenbuch, Stadt / Böblingen 8590	Erweiterter Stadtkern 10.4 ha 2020	0,000	400,000	400,000
121	Waldenburg, Stadt / Hohenlohekreis 3046	Altstadt 6.1 ha 2020	0,000	300,000	300,000
122	Waldshut-Tiengen, Stadt / Waldshut 23674	Tiengen - Innenstadt Süd 6 ha 2020	0,000	10,000	10,000
123	Wangen im Allgäu, Stadt / Ravensburg 27093	Stadtkern IV 14.3 ha 2020	0,000	550,000	550,000
124	Wehingen / Tuttlingen 3585	Ortsmitte II 10.4 ha 2020	0,000	10,000	10,000
125	Weingarten (Baden) / Karlsruhe 10084	Ortskern 14 ha 2020	0,000	450,000	450,000
126	Weingarten, Stadt / Ravensburg 24460	Innenstadt VII 5 ha 2020	0,000	250,000	250,000
127	Weinstadt, Stadt / Rems-Murr- Kreis 26685	Endersbach - Ortsmitte II 6.34 ha 2020	0,000	350,000	350,000
128	Wolpertswende / Ravensburg 4065	Ortskern Mochenwangen II 4.3 ha 2020	0,000	100,000	100,000



**Bundesprogramm der Städtebauförderung 2020**

**Programm: Lebendige Zentren**

**Land: Baden-Württemberg**

Lfd. Nr.	Gemeinde-Ortsteil Kreis Einwohnerzahl	Bezeichnung der Maßnahme Förderung im Programmjahr Größe des Gebietes Aufnahme in das Bundesprogramm	Finanzhilfe des Bundes bis einschl.2019 ggfs. davon Zinsen T€	Finanzhilfe des Bundes Programmjahr T€	Finanzhilfe des Bundes insgesamt T€
<b>laufende Maßnahmen</b>					
129	Wurmberg / Enzkreis 3105	Ortsmitte II 6 ha 2020	0,000	10,000	10,000
130	Zell am Harmersbach, Stadt / Ortenaukreis 8039	Stadtkern-Nord 4.9 ha 2020	0,000	500,000	500,000
131	Zell im Wiesental, Stadt / Lörrach 6208	Zell - West 4.25 ha 2020	0,000	300,000	300,000
<b>Summe</b>		<b>Anzahl: 131</b>	<b>0,000</b>	<b>36.356,000</b>	<b>36.356,000</b>



**Bundesprogramm der Städtebauförderung 2020**

**Programm: Lebendige Zentren**

**Land: Baden-Württemberg**

		Finanzhilfe des Bundes bis einschl. 2019 T€	Finanzhilfe des Bundes Programmjahr 2020 T€	Finanzhilfe des Bundes insgesamt seit 2020 T€	
<hr/>					
- Zusammenstellung: laufende Maßnahmen					
Städtischer Bereich	Anzahl:	131	0,000	36.356,000	36.356,000
laufende Maßnahmen	Anzahl:	131	0,000	36.356,000	36.356,000
<hr/>					
<b>Summe: Baden-Württemberg</b>	<b>Anzahl:</b>	<b>131</b>	<b>0,000</b>	<b>36.356,000</b>	<b>36.356,000</b>
<hr/>					



Bayern



**Bundesprogramm der Städtebauförderung 2020**

**Programm: Lebendige Zentren**

**Land: Bayern**

Lfd. Nr.	Gemeinde-Ortsteil Kreis Einwohnerzahl	Bezeichnung der Maßnahme Förderung im Programmjahr Größe des Gebietes Aufnahme in das Bundesprogramm	Finanzhilfe des Bundes bis einschl.2019 ggfs. davon Zinsen T€	Finanzhilfe des Bundes Programmjahr T€	Finanzhilfe des Bundes insgesamt T€
<b>laufende Maßnahmen</b>					
1	Abensberg, Stadt / Kelheim 13540	Altstadt 14 ha 2020	0,000	60,000	60,000
2	Aham / Landshut 1958	AG Milchstraße Ortsteil Aham/Loizenkirchen 50 ha 2020	0,000	30,000	30,000
3	Aichach, Stadt / Aichach-Friedberg 21050	Altstadt 13.14 ha 2020	0,000	45,000	45,000
4	Aidenbach, Markt / Passau 2963	Ortskern 26.8 ha 2020	0,000	390,000	390,000
5	Aldersbach / Passau 4224	Ortsmitte 8.9 ha 2020	0,000	420,000	420,000
6	Altdorf b.Nürnberg, Stadt / Nürnberger Land 15260	Altstadt 22.14 ha 2020	0,000	60,000	60,000
7	Altötting, Stadt / Altötting 12750	Altstadt 71.5 ha 2020	0,000	90,000	90,000
8	Altusried, Markt / Oberallgäu 10060	AG Nördliches Oberallgäu 12.4 ha 2020	0,000	30,000	30,000
9	Amberg / Amberg 41861	Altstadt 27.8 ha 2020	0,000	300,000	300,000
10	Ansbach / Ansbach 41159	Stadtkern 72.12 ha 2020	0,000	870,000	870,000
11	Aschaffenburg / Aschaffenburg 68986	Innenstadt 42.26 ha 2020	0,000	240,000	240,000
12	Aub, Stadt / Würzburg 1506	Altstadt 24 ha 2020	0,000	170,000	170,000
13	Augsburg / Augsburg 286374	Westliche Innenstadt 10.5 ha 2020	0,000	300,000	300,000
14	Augsburg / Augsburg 286374	Lechhausen 48 ha 2020	0,000	180,000	180,000
15	Babenhausen, Markt / Unterallgäu 5488	Kernstadt 21.27 ha 2020	0,000	114,000	114,000
16	Bad Füssing / Passau 6994	Ortskern Eggfling 80 ha 2020	0,000	60,000	60,000



**Bundesprogramm der Städtebauförderung 2020**

**Programm: Lebendige Zentren**

**Land: Bayern**

Lfd. Nr.	Gemeinde-Ortsteil Kreis Einwohnerzahl	Bezeichnung der Maßnahme Förderung im Programmjahr Größe des Gebietes Aufnahme in das Bundesprogramm	Finanzhilfe des Bundes bis einschl.2019 ggfs. davon Zinsen T€	Finanzhilfe des Bundes Programmjahr T€	Finanzhilfe des Bundes insgesamt T€
<b>laufende Maßnahmen</b>					
17	Bad Füssing / Passau 6994	Ortskern 207 ha 2020	0,000	150,000	150,000
18	Bad Rodach, Stadt / Coburg 6399	Initiative Rodachtal 15 ha 2020	0,000	60,000	60,000
19	Bad Tölz, Stadt / Bad Tölz- Wolfratshausen 18475	Altstadt 55 ha 2020	0,000	240,000	240,000
20	Bamberg / Bamberg 73331	Altstadt 59.89 ha 2020	0,000	464,000	464,000
21	Baunach, Stadt / Bamberg 4005	Altstadt 24.5 ha 2020	0,000	15,000	15,000
22	Bayreuth / Bayreuth 72148	Altstadtkern 42.63 ha 2020	0,000	750,000	750,000
23	Beilngries, Stadt / Eichstätt 9258	Altstadt 70.23 ha 2020	0,000	210,000	210,000
24	Berching, Stadt / Neumarkt i.d.OPf. 8522	Altstadt 18.5 ha 2020	0,000	240,000	240,000
25	Bernried / Deggendorf 4700	Ortsmitte Edenstetten/Weibing 54.3 ha 2020	0,000	30,000	30,000
26	Bernried / Deggendorf 4700	Ortsmitte Bernried 180 ha 2020	0,000	30,000	30,000
27	Bernried am Starnberger See / Weilheim-Schongau 2251	Ortskern 11.38 ha 2020	0,000	105,000	105,000
28	Brand / Tirschenreuth 1180	Steinwaldallianz 33.5 ha 2020	0,000	240,000	240,000
29	Breitengüßbach / Bamberg 4513	Ortskern 24 ha 2020	0,000	90,000	90,000
30	Bubenreuth / Erlangen-Höchstadt 4591	Ortskern 9.4 ha 2020	0,000	30,000	30,000
31	Buchenberg, Markt / Oberallgäu 4046	Oberallgäuer Kommunalnetzwerk 23 ha 2020	0,000	300,000	300,000
32	Burgbernheim, Stadt / Neustadt a.d.Aisch-Bad Windsheim 3109	Altstadt 33.6 ha 2020	0,000	30,000	30,000



**Bundesprogramm der Städtebauförderung 2020**

**Programm: Lebendige Zentren**

**Land: Bayern**

Lfd. Nr.	Gemeinde-Ortsteil Kreis Einwohnerzahl	Bezeichnung der Maßnahme Förderung im Programmjahr Größe des Gebietes Aufnahme in das Bundesprogramm	Finanzhilfe des Bundes bis einschl.2019 ggfs. davon Zinsen T€	Finanzhilfe des Bundes Programmjahr T€	Finanzhilfe des Bundes insgesamt T€
<b>laufende Maßnahmen</b>					
33	Burgebrach, Markt / Bamberg 6673	Ortskern 20.7 ha 2020	0,000	120,000	120,000
34	Burglengenfeld, Stadt / Schwandorf 12862	Altstadt 15.9 ha 2020	0,000	150,000	150,000
35	Cham, Stadt / Cham 16529	Stadtkern 23 ha 2020	0,000	30,000	30,000
36	Coburg / Coburg 41257	Innenstadt 63.61 ha 2020	0,000	450,000	450,000
37	Dachsbach, Markt / Neustadt a.d.Aisch-Bad Windsheim 1705	Ortsverbund Mittl. Aischgrund 22.4 ha 2020	0,000	15,000	15,000
38	Deggendorf, Große Kreisstadt / Deggendorf 32189	Schaching und Altstadt 260 ha 2020	0,000	180,000	180,000
39	Denkendorf / Eichstätt 4712	Ortskern 82 ha 2020	0,000	75,000	75,000
40	Denklingen / Landsberg am Lech 2581	Ortszentrum 91.8 ha 2020	0,000	390,000	390,000
41	Dettelbach, Stadt / Kitzingen 6968	Altstadt 13.88 ha 2020	0,000	240,000	240,000
42	Dießen am Ammersee, Markt / Landsberg am Lech 10326	Ortskern 65.3 ha 2020	0,000	165,000	165,000
43	Dietfurt a.d.Altmühl, Stadt / Neumarkt i.d.OPf. 6084	Altstadt 14.5 ha 2020	0,000	120,000	120,000
44	Dietmannsried, Markt / Oberallgäu 7904	Nördliches Oberallgäu 18 ha 2020	0,000	60,000	60,000
45	Dillingen a.d.Donau, Große Kreisstadt / Dillingen a.d.Donau 18547	Altstadt 41.7 ha 2020	0,000	105,000	105,000
46	Dinkelsbühl, Große Kreisstadt / Ansbach 11538	Altstadt 67.22 ha 2020	0,000	270,000	270,000
47	Dorfen, Stadt / Erding 14407	Altstadt und Bahnhofsumfeld 66.4 ha 2020	0,000	300,000	300,000
48	Durach / Oberallgäu 7026	Oberallgäuer Kommunalnetzwerk 21.7 ha 2020	0,000	300,000	300,000



**Bundesprogramm der Städtebauförderung 2020**

**Programm: Lebendige Zentren**

**Land: Bayern**

Lfd. Nr.	Gemeinde-Ortsteil Kreis Einwohnerzahl	Bezeichnung der Maßnahme Förderung im Programmjahr Größe des Gebietes Aufnahme in das Bundesprogramm	Finanzhilfe des Bundes bis einschl.2019 ggfs. davon Zinsen T€	Finanzhilfe des Bundes Programmjahr T€	Finanzhilfe des Bundes insgesamt T€
<b>laufende Maßnahmen</b>					
49	Ebersberg, Stadt / Ebersberg 11935	Altstadt 27.29 ha 2020	0,000	90,000	90,000
50	Eggenfelden, Stadt / Rottal-Inn 13456	Altstadt 51.25 ha 2020	0,000	300,000	300,000
51	Eichendorf, Markt / Dingolfing- Landau 6521	AG Milchstraße 26.5 ha 2020	0,000	30,000	30,000
52	Eichstätt, Große Kreisstadt / Eichstätt 13407	Altstadt 157.1 ha 2020	0,000	180,000	180,000
53	Eitensheim / Eichstätt 2966	Ortsmitte 32.62 ha 2020	0,000	135,000	135,000
54	Ellingen, Stadt / Weißenburg- Gunzenhausen 3653	Altstadt 47.4 ha 2020	0,000	30,000	30,000
55	Emmering / Fürstenfeldbruck 6777	Ortsmitte 40 ha 2020	0,000	180,000	180,000
56	Emtmannsberg / Bayreuth 1054	Frankenpfalz im Fichtelgebirge 7.5 ha 2020	0,000	36,000	36,000
57	Erding, Große Kreisstadt / Erding 36159	Altstadt 40.7 ha 2020	0,000	195,000	195,000
58	Essing, Markt / Kelheim 1032	IG Altmühltal 17 ha 2020	0,000	30,000	30,000
59	Feucht, Markt / Nürnberger Land 13491	Altort 16.5 ha 2020	0,000	60,000	60,000
60	Forchheim, Große Kreisstadt / Forchheim 31651	Stadtkern 50.12 ha 2020	0,000	143,000	143,000
61	Freising, Große Kreisstadt / Freising 46963	Altstadt 65.52 ha 2020	0,000	390,000	390,000
62	Freystadt, Stadt / Neumarkt i.d.OPf. 8791	Altstadt 11.1 ha 2020	0,000	150,000	150,000
63	Friedberg, Stadt / Aichach- Friedberg 29339	Altstadt 17 ha 2020	0,000	120,000	120,000
64	Frontenhausen, Markt / Dingolfing- Landau 4649	AG Milchstraße 18.5 ha 2020	0,000	90,000	90,000



**Bundesprogramm der Städtebauförderung 2020**

**Programm: Lebendige Zentren**

**Land: Bayern**

Lfd. Nr.	Gemeinde-Ortsteil Kreis Einwohnerzahl	Bezeichnung der Maßnahme Förderung im Programmjahr Größe des Gebietes Aufnahme in das Bundesprogramm	Finanzhilfe des Bundes bis einschl.2019 ggfs. davon Zinsen T€	Finanzhilfe des Bundes Programmjahr T€	Finanzhilfe des Bundes insgesamt T€
<b>laufende Maßnahmen</b>					
65	Fuchsmühl, Markt / Tirschenreuth 1620	Ortskern 11 ha 2020	0,000	810,000	810,000
66	Fürstenfeldbruck, Große Kreisstadt / Fürstenfeldbruck 35708	Innenstadt 7.57 ha 2020	0,000	15,000	15,000
67	Fürstzell, Markt / Passau 7987	Marktkern 26 ha 2020	0,000	30,000	30,000
68	Füssen, Stadt / Ostallgäu 15265	Innenstadt 24.4 ha 2020	0,000	420,000	420,000
69	Gauting / Starnberg 20268	Ortsmitte und Bahnhofsareal 12.14 ha 2020	0,000	15,000	15,000
70	Geisenfeld, Stadt / Pfaffenhofen a.d.Ilm 10930	Ortskern 13 ha 2020	0,000	90,000	90,000
71	Geisenhausen, Markt / Landshut 6896	Ortskern 21.12 ha 2020	0,000	120,000	120,000
72	Georgensgmünd / Roth 6661	Ortskern 30.7 ha 2020	0,000	156,000	156,000
73	Gerbrunn / Würzburg 6235	Ortszentrum 5.47 ha 2020	0,000	450,000	450,000
74	Gerhardshofen / Neustadt a.d.Aisch-Bad Windsheim 2529	Ortsverbund Mitll. Aischgrund 30.9 ha 2020	0,000	90,000	90,000
75	Germering, Große Kreisstadt / Fürstenfeldbruck 39387	Innenstadt 15.2 ha 2020	0,000	60,000	60,000
76	Gilching / Starnberg 18340	Ortsmitte 38.57 ha 2020	0,000	270,000	270,000
77	Goldkronach, Stadt / Bayreuth 3536	Markgräfliches Bischofsland 13.7 ha 2020	0,000	30,000	30,000
78	Gößweinsteinst, Markt / Forchheim 4064	Erweiterter Innerer Ortsbereich 22.5 ha 2020	0,000	15,000	15,000
79	Gröbenzell / Fürstenfeldbruck 19780	Ortszentrum 22.2 ha 2020	0,000	30,000	30,000
80	Großostheim, Markt / Aschaffenburg 16372	Altort 30 ha 2020	0,000	90,000	90,000



**Bundesprogramm der Städtebauförderung 2020**

**Programm: Lebendige Zentren**

**Land: Bayern**

Lfd. Nr.	Gemeinde-Ortsteil Kreis Einwohnerzahl	Bezeichnung der Maßnahme Förderung im Programmjahr Größe des Gebietes Aufnahme in das Bundesprogramm	Finanzhilfe des Bundes bis einschl.2019 ggfs. davon Zinsen T€	Finanzhilfe des Bundes Programmjahr T€	Finanzhilfe des Bundes insgesamt T€
<b>laufende Maßnahmen</b>					
81	Gundelfingen a.d.Donau, Stadt / Dillingen a.d.Donau 7812	Altstadt 83.7 ha 2020	0,000	60,000	60,000
82	Günzburg, Große Kreisstadt / Günzburg 20038	Innenstadt 56 ha 2020	0,000	30,000	30,000
83	Gunzenhausen, Stadt / Weißenburg-Gunzenhausen 16432	Altstadt 41.48 ha 2020	0,000	150,000	150,000
84	Haldenwang / Oberallgäu 3755	AG Nördliches Oberallgäu 10 ha 2020	0,000	300,000	300,000
85	Hallstadt, Stadt / Bamberg 8330	Altstadt 32 ha 2020	0,000	800,000	800,000
86	Harburg (Schwaben), Stadt / Donau-Ries 5463	Altstadt 35.2 ha 2020	0,000	60,000	60,000
87	Hemau, Stadt / Regensburg 8908	Stadtkern 20.78 ha 2020	0,000	15,000	15,000
88	Herrsching a.Ammersee / Starnberg 10400	Ortskern 40 ha 2020	0,000	15,000	15,000
89	Herzogenaurach, Stadt / Erlangen- Höchstadt 23095	Altstadt 17.53 ha 2020	0,000	210,000	210,000
90	Hirschaid, Markt / Bamberg 12097	Ortskern 9 ha 2020	0,000	75,000	75,000
91	Höchberg, Markt / Würzburg 9329	Ortskern 18 ha 2020	0,000	210,000	210,000
92	Hof / Hof 44660	Innenstadtbereich 620.5 ha 2020	0,000	600,000	600,000
93	Hutthurm, Markt / Passau 5914	Ilzer Land 24.5 ha 2020	0,000	30,000	30,000
94	Ihrlerstein / Kelheim 4226	IG Altmühltal 10 ha 2020	0,000	30,000	30,000
95	Illesheim / Neustadt a.d.Aisch-Bad Windsheim 876	Allianz Burgbernheim 10 ha 2020	0,000	120,000	120,000
96	Immenstadt i.Allgäu, Stadt / Oberallgäu 14191	Altstadt 9.94 ha 2020	0,000	15,000	15,000



**Bundesprogramm der Städtebauförderung 2020**

**Programm: Lebendige Zentren**

**Land: Bayern**

Lfd. Nr.	Gemeinde-Ortsteil Kreis Einwohnerzahl	Bezeichnung der Maßnahme Förderung im Programmjahr Größe des Gebietes Aufnahme in das Bundesprogramm	Finanzhilfe des Bundes bis einschl.2019 ggfs. davon Zinsen T€	Finanzhilfe des Bundes Programmjahr T€	Finanzhilfe des Bundes insgesamt T€
<b>laufende Maßnahmen</b>					
97	Ingolstadt / Ingolstadt 132438	Altstadt 50.57 ha 2020	0,000	420,000	420,000
98	Iphofen, Stadt / Kitzingen 4584	OT Mönchsondheim 9.4 ha 2020	0,000	330,000	330,000
99	Iphofen, Stadt / Kitzingen 4584	Altstadt 24.8 ha 2020	0,000	240,000	240,000
100	Jandelsbrunn / Freyung-Grafenau 3317	Ortskern 7.5 ha 2020	0,000	90,000	90,000
101	Jettingen-Scheppach, Markt / Günzburg 6945	Altort Jettingen 34.15 ha 2020	0,000	30,000	30,000
102	Karlstadt, Stadt / Main-Spessart 14808	Altstadt 12.81 ha 2020	0,000	90,000	90,000
103	Kaufbeuren / Kaufbeuren 42731	Altstadt 58.64 ha 2020	0,000	345,000	345,000
104	Kempton (Allgäu) / Kempton (Allgäu) 66947	Erweiterte Doppelstadt 85.72 ha 2020	0,000	300,000	300,000
105	Köditz / Hof 2505	Ortskern Köditz 8 ha 2020	0,000	24,000	24,000
106	Kronach, Stadt / Kronach 16808	Altstadt 62.63 ha 2020	0,000	15,000	15,000
107	Kümmersbruck / Amberg-Sulzbach 9750	Ortskern 93 ha 2020	0,000	165,000	165,000
108	Küps, Markt / Kronach 7700	Ortskern 14.47 ha 2020	0,000	15,000	15,000
109	Kürnach / Würzburg 4796	Ortsmitte 24.85 ha 2020	0,000	300,000	300,000
110	Landau a.d.Isar, Stadt / Dingolfing- Landau 13027	Altstadt 39.8 ha 2020	0,000	60,000	60,000
111	Landsberg am Lech, Große Kreisstadt / Landsberg am Lech 28708	Altstadt 45.56 ha 2020	0,000	192,000	192,000
112	Landshut / Landshut 69211	Altstadt 66.26 ha 2020	0,000	30,000	30,000





**Bundesprogramm der Städtebauförderung 2020**

**Programm: Lebendige Zentren**

**Land: Bayern**

Lfd. Nr.	Gemeinde-Ortsteil Kreis Einwohnerzahl	Bezeichnung der Maßnahme Förderung im Programmjahr Größe des Gebietes Aufnahme in das Bundesprogramm	Finanzhilfe des Bundes bis einschl.2019 ggfs. davon Zinsen T€	Finanzhilfe des Bundes Programmjahr T€	Finanzhilfe des Bundes insgesamt T€
<b>laufende Maßnahmen</b>					
113	Langenfeld / Neustadt a.d.Aisch- Bad Windsheim 1012	Ortskern 12.23 ha 2020	0,000	15,000	15,000
114	Lauben / Oberallgäu 3456	AG Nördliches Oberallgäu 3 ha 2020	0,000	18,000	18,000
115	Lauf a.d.Pegnitz, Stadt / Nürnberger Land 26344	Altstadt 81.98 ha 2020	0,000	30,000	30,000
116	Laufen, Stadt / Berchtesgadener Land 6954	Altstadt 10 ha 2020	0,000	30,000	30,000
117	Leipheim, Stadt / Günzburg 6926	Innenstadt 20 ha 2020	0,000	150,000	150,000
118	Lichtenfels, Stadt / Lichtenfels 20169	Altstadt 19.2 ha 2020	0,000	71,000	71,000
119	Lindenberg i.Allgäu, Stadt / Lindau (Bodensee) 11295	Innenstadt 37.43 ha 2020	0,000	30,000	30,000
120	Litzendorf / Bamberg 6055	Ortskern 15.99 ha 2020	0,000	180,000	180,000
121	Lohr a.Main, Stadt / Main-Spessart 15060	Altstadt 23.71 ha 2020	0,000	160,000	160,000
122	Ludwigsstadt, Stadt / Kronach 3430	ARGE Rennsteig 33.2 ha 2020	0,000	15,000	15,000
123	Mainbernheim, Stadt / Kitzingen 2202	Altstadt und Nähebereich 17.6 ha 2020	0,000	400,000	400,000
124	Manching, Markt / Pfaffenhofen a.d.Ilm 12317	Ortsmitte 6.2 ha 2020	0,000	75,000	75,000
125	Marklkofen / Dingolfing-Landau 3681	AG Milchstraße 37.7 ha 2020	0,000	30,000	30,000
126	Marktbergel, Markt / Neustadt a.d.Aisch-Bad Windsheim 1547	Allianz Burgbernheim 12 ha 2020	0,000	45,000	45,000
127	Marktbreit, Stadt / Kitzingen 3834	Altstadt 17 ha 2020	0,000	150,000	150,000
128	Marktoberdorf, Stadt / Ostallgäu 18349	Innenstadt 26.58 ha 2020	0,000	60,000	60,000



**Bundesprogramm der Städtebauförderung 2020**

**Programm: Lebendige Zentren**

**Land: Bayern**

Lfd. Nr.	Gemeinde-Ortsteil Kreis Einwohnerzahl	Bezeichnung der Maßnahme Förderung im Programmjahr Größe des Gebietes Aufnahme in das Bundesprogramm	Finanzhilfe des Bundes bis einschl.2019 ggfs. davon Zinsen T€	Finanzhilfe des Bundes Programmjahr T€	Finanzhilfe des Bundes insgesamt T€
<b>laufende Maßnahmen</b>					
129	Memmelsdorf / Bamberg 8831	Ortskern 13.4 ha 2020	0,000	180,000	180,000
130	Memmingen / Memmingen 42841	Altstadt 20 ha 2020	0,000	150,000	150,000
131	Merkendorf, Stadt / Ansbach 2861	Ortskern 36.9 ha 2020	0,000	165,000	165,000
132	Mindelheim, Stadt / Unterallgäu 14569	Altstadt 26.52 ha 2020	0,000	30,000	30,000
133	Moosburg a.d.Isar, Stadt / Freising 17847	Innenstadt 19.2 ha 2020	0,000	75,000	75,000
134	Mühldorf a.Inn, Stadt / Mühldorf a.Inn 19068	Altstadt I 37.2 ha 2020	0,000	30,000	30,000
135	München, Landeshauptstadt / München, Landeshauptstadt 1450381	Pasing 40 ha 2020	0,000	180,000	180,000
136	München, Landeshauptstadt / München, Landeshauptstadt 1450381	Trudering 20 ha 2020	0,000	360,000	360,000
137	Münchsteinach / Neustadt a.d.Aisch-Bad Windsheim 1356	Ortsverbund Mittl. Aischgrund 20.56 ha 2020	0,000	120,000	120,000
138	Nabburg, Stadt / Schwandorf 6110	Altstadt 11.3 ha 2020	0,000	150,000	150,000
139	Neualbenreuth, Markt / Tirschenreuth 1372	Ortskern 14.68 ha 2020	0,000	150,000	150,000
140	Neubeuern, Markt / Rosenheim 4380	Ortsmitte 35 ha 2020	0,000	15,000	15,000
141	Neuburg a.d.Donau, Große Kreisstadt / Neuburg- Schrobenhausen 29182	Untere Altstadt 24.35 ha 2020	0,000	135,000	135,000
142	Neuburg a.d.Donau, Große Kreisstadt / Neuburg- Schrobenhausen 29182	Obere Altstadt 31.69 ha 2020	0,000	270,000	270,000
143	Neuburg a.Inn / Passau 4394	Gemeinden am Unteren Inn 10.26 ha 2020	0,000	60,000	60,000
144	Neuhaus a.Inn / Passau 3415	Gemeinden am Unteren Inn 75 ha 2020	0,000	60,000	60,000



**Bundesprogramm der Städtebauförderung 2020**

**Programm: Lebendige Zentren**

**Land: Bayern**

Lfd. Nr.	Gemeinde-Ortsteil Kreis Einwohnerzahl	Bezeichnung der Maßnahme Förderung im Programmjahr Größe des Gebietes Aufnahme in das Bundesprogramm	Finanzhilfe des Bundes bis einschl.2019 ggfs. davon Zinsen T€	Finanzhilfe des Bundes Programmjahr T€	Finanzhilfe des Bundes insgesamt T€
<b>laufende Maßnahmen</b>					
145	Neumarkt-Sankt Veit, Stadt / Mühldorf a.Inn 6101	Altstadt 29.5 ha 2020	0,000	360,000	360,000
146	Neunburg vorm Wald, Stadt / Schwandorf 8233	Altstadt 25.98 ha 2020	0,000	30,000	30,000
147	Neustadt a.d.Donau, Stadt / Kelheim 13670	Stadtkern 17 ha 2020	0,000	90,000	90,000
148	Neustadt am Kulm, Stadt / Neustadt a.d.Waldnaab 1125	Altstadt 20.2 ha 2020	0,000	120,000	120,000
149	Neustadt b.Coburg, Große Kreisstadt / Coburg 15227	Stadtkernbereich 164 ha 2020	0,000	124,000	124,000
150	Neutraubling, Stadt / Regensburg 13431	Stadtmitte 30.5 ha 2020	0,000	30,000	30,000
151	Nittenau, Stadt / Schwandorf 8732	Altstadt 14.1 ha 2020	0,000	30,000	30,000
152	Nürnberg / Nürnberg 509975	Nördliche Altstadt 94.76 ha 2020	0,000	240,000	240,000
153	Oberasbach, Stadt / Fürth 17520	Ortskern 14 ha 2020	0,000	240,000	240,000
154	Oberstaufen, Markt / Oberallgäu 7547	Ortskern 27.85 ha 2020	0,000	90,000	90,000
155	Oberstdorf, Markt / Oberallgäu 9638	Ortskern 55 ha 2020	0,000	210,000	210,000
156	Ochsenfurt, Stadt / Würzburg 11155	Altstadt 21.13 ha 2020	0,000	450,000	450,000
157	Ortenburg, Markt / Passau 7090	Ortskern 48.8 ha 2020	0,000	150,000	150,000
158	Painten, Markt / Kelheim 2235	IG Altmühltal 5 ha 2020	0,000	221,000	221,000
159	Pappenheim, Stadt / Weißenburg- Gunzenhausen 4049	Altstadt 26.8 ha 2020	0,000	120,000	120,000
160	Parsberg, Stadt / Neumarkt i.d.OPf. 6771	Altstadt 20.43 ha 2020	0,000	60,000	60,000



**Bundesprogramm der Städtebauförderung 2020**

**Programm: Lebendige Zentren**

**Land: Bayern**

Lfd. Nr.	Gemeinde-Ortsteil Kreis Einwohnerzahl	Bezeichnung der Maßnahme Förderung im Programmjahr Größe des Gebietes Aufnahme in das Bundesprogramm	Finanzhilfe des Bundes bis einschl.2019 ggfs. davon Zinsen T€	Finanzhilfe des Bundes Programmjahr T€	Finanzhilfe des Bundes insgesamt T€
<b>laufende Maßnahmen</b>					
161	Passau / Passau 50566	Altstadt 61.86 ha 2020	0,000	60,000	60,000
162	Passau / Passau 50566	Innstadt 11.11 ha 2020	0,000	15,000	15,000
163	Pegnitz, Stadt / Bayreuth 13356	Wirtschaftsband A9 - Fränkische Schweiz 61 ha 2020	0,000	160,000	160,000
164	Peiting, Markt / Weilheim- Schongau 11334	Ortskern 51.8 ha 2020	0,000	15,000	15,000
165	Penzberg, Stadt / Weilheim- Schongau 16234	Altstadt 56.25 ha 2020	0,000	18,000	18,000
166	Perlesreut, Markt / Freyung- Grafenau 2871	Ilzer Land 7.5 ha 2020	0,000	400,000	400,000
167	Pfaffenhofen a.d.Ilm, Stadt / Pfaffenhofen a.d.Ilm 25226	Altstadt 104 ha 2020	0,000	72,000	72,000
168	Pfreimd, Stadt / Schwandorf 5412	Altstadt 12 ha 2020	0,000	180,000	180,000
169	Plattling, Stadt / Deggendorf 12913	Innenstadt 54.5 ha 2020	0,000	600,000	600,000
170	Pleystein, Stadt / Neustadt a.d.Waldnaab 2436	Stadtkern 21 ha 2020	0,000	30,000	30,000
171	Pressath, Stadt / Neustadt a.d.Waldnaab 4338	Stadtkern 29.19 ha 2020	0,000	30,000	30,000
172	Regensburg / Regensburg 145465	Altstadt 48.62 ha 2020	0,000	140,000	140,000
173	Regensburg / Regensburg 145465	Obermünsterviertel 7.37 ha 2020	0,000	300,000	300,000
174	Regenstauf, Markt / Regensburg 15831	Marktkern 21.5 ha 2020	0,000	90,000	90,000
175	Reisbach, Markt / Dingolfing- Landau 7675	AG Milchstraße 131 ha 2020	0,000	30,000	30,000
176	Roding, Stadt / Cham 11682	Stadtkern und Mitterdorf 46 ha 2020	0,000	30,000	30,000



**Bundesprogramm der Städtebauförderung 2020**

**Programm: Lebendige Zentren**

**Land: Bayern**

Lfd. Nr.	Gemeinde-Ortsteil Kreis Einwohnerzahl	Bezeichnung der Maßnahme Förderung im Programmjahr Größe des Gebietes Aufnahme in das Bundesprogramm	Finanzhilfe des Bundes bis einschl.2019 ggfs. davon Zinsen T€	Finanzhilfe des Bundes Programmjahr T€	Finanzhilfe des Bundes insgesamt T€
<b>laufende Maßnahmen</b>					
177	Röhrnbach, Markt / Freyung- Grafenau 4382	Ilzer Land Ortskern 31.6 ha 2020	0,000	30,000	30,000
178	Schierling, Markt / Regensburg 7709	Ortskern 18.68 ha 2020	0,000	15,000	15,000
179	Schöllnach, Markt / Deggendorf 4796	Ortmitte 23.1 ha 2020	0,000	90,000	90,000
180	Schongau, Stadt / Weilheim- Schongau 12291	Altstadt / Lechvorstadt 18.59 ha 2020	0,000	160,000	160,000
181	Schwabmünchen, Stadt / Augsburg 13836	Stadtkern 52.22 ha 2020	0,000	600,000	600,000
182	Schweinfurt / Schweinfurt 51969	Altstadt 21.42 ha 2020	0,000	240,000	240,000
183	Siegenburg, Markt / Kelheim 3668	Ortmitte 49 ha 2020	0,000	90,000	90,000
184	Simbach a.Inn, Stadt / Rottal-Inn 9933	Stadtkern 17.3 ha 2020	0,000	180,000	180,000
185	Sommerhausen, Markt / Würzburg 1800	Altort 9 ha 2020	0,000	150,000	150,000
186	Sonnefeld / Coburg 4815	Ortskern 48.1 ha 2020	0,000	80,000	80,000
187	Stadtprozelten, Stadt / Miltenberg 1550	Altstadt 27.6 ha 2020	0,000	105,000	105,000
188	Stadtsteinach, Stadt / Kulmbach 3229	Altstadt 15.8 ha 2020	0,000	63,000	63,000
189	Starnberg, Stadt / Starnberg 22939	Innenstadt 39.42 ha 2020	0,000	390,000	390,000
190	Stein, Stadt / Fürth 13789	Alt-Stein 27.53 ha 2020	0,000	30,000	30,000
191	Steinbach a.Wald / Kronach 3180	ARGE Rennsteig 0 ha 2020	0,000	60,000	60,000
192	Steinwiesen, Markt / Kronach 3510	Oberes Rodachtal 30.69 ha 2020	0,000	30,000	30,000



**Bundesprogramm der Städtebauförderung 2020**

**Programm: Lebendige Zentren**

**Land: Bayern**

Lfd. Nr.	Gemeinde-Ortsteil Kreis Einwohnerzahl	Bezeichnung der Maßnahme Förderung im Programmjahr Größe des Gebietes Aufnahme in das Bundesprogramm	Finanzhilfe des Bundes bis einschl.2019 ggfs. davon Zinsen T€	Finanzhilfe des Bundes Programmjahr T€	Finanzhilfe des Bundes insgesamt T€
<b>laufende Maßnahmen</b>					
193	Straubing / Straubing 46806	Innenstadt 106.9 ha 2020	0,000	30,000	30,000
194	Sulzbach-Rosenberg, Stadt / Amberg-Sulzbach 19624	Altstadt Sulzbach 9.85 ha 2020	0,000	165,000	165,000
195	Sulzfeld a.Main / Kitzingen 1329	Altort Sulzfeld a. Main 10.9 ha 2020	0,000	120,000	120,000
196	Tann, Markt / Rottal-Inn 3924	Marktkern 12.6 ha 2020	0,000	30,000	30,000
197	Taufkirchen (Vils) / Erding 9750	Ortskern 36.7 ha 2020	0,000	270,000	270,000
198	Teisendorf, Markt / Berchtesgadener Land 9310	Ortsmitte 19.31 ha 2020	0,000	15,000	15,000
199	Teisnach, Markt / Regen 2879	Ortsmitte 12.5 ha 2020	0,000	30,000	30,000
200	Tettau, Markt / Kronach 2117	ARGE Rennsteig 22.1 ha 2020	0,000	150,000	150,000
201	Teuschnitz, Stadt / Kronach 2020	ARGE Rennsteig 20 ha 2020	0,000	562,000	562,000
202	Thannhausen, Stadt / Günzburg 6095	Stadtkern 30.5 ha 2020	0,000	30,000	30,000
203	Thurmansbang / Freyung-Grafenau 2361	Ilzer Land 12.2 ha 2020	0,000	90,000	90,000
204	Tirschenreuth, Stadt / Tirschenreuth 8899	Altstadtbereich 37.5 ha 2020	0,000	1.050,000	1.050,000
205	Tittmoning, Stadt / Traunstein 5818	Altstadt und Unteres Burgfeld 29.5 ha 2020	0,000	60,000	60,000
206	Trabitz / Neustadt a.d.Waldnaab 1286	Ortskern 24.86 ha 2020	0,000	160,000	160,000
207	Traunreut, Stadt / Traunstein 20799	Stadtkern 23.62 ha 2020	0,000	75,000	75,000
208	Traunstein, Große Kreisstadt / Traunstein 19642	Stadtkern 150 ha 2020	0,000	180,000	180,000



**Bundesprogramm der Städtebauförderung 2020**

**Programm: Lebendige Zentren**

**Land: Bayern**

Lfd. Nr.	Gemeinde-Ortsteil Kreis Einwohnerzahl	Bezeichnung der Maßnahme Förderung im Programmjahr Größe des Gebietes Aufnahme in das Bundesprogramm	Finanzhilfe des Bundes bis einschl.2019 ggfs. davon Zinsen T€	Finanzhilfe des Bundes Programmjahr T€	Finanzhilfe des Bundes insgesamt T€
<b>laufende Maßnahmen</b>					
209	Trebgast / Kulmbach 1588	Ortskern 1.8 ha 2020	0,000	15,000	15,000
210	Trostberg, Stadt / Traunstein 11073	Altstadt 22.3 ha 2020	0,000	450,000	450,000
211	Uehlfeld, Markt / Neustadt a.d.Aisch-Bad Windsheim 2912	Ortskern 61.2 ha 2020	0,000	150,000	150,000
212	Uffenheim, Stadt / Neustadt a.d.Aisch-Bad Windsheim 6320	Altstadt 24.6 ha 2020	0,000	15,000	15,000
213	Untergriesbach, Markt / Passau 6004	Ortskern 27.28 ha 2020	0,000	30,000	30,000
214	Velden, Markt / Landshut 6903	Ortskern 48 ha 2020	0,000	30,000	30,000
215	Vestenbergsgreuth, Markt / Erlangen-Höchstadt 1498	Ortsverbund Mittl. Aischgrund 12 ha 2020	0,000	420,000	420,000
216	Viechtach, Stadt / Regen 8060	Altstadt 49.8 ha 2020	0,000	30,000	30,000
217	Viereth-Trunstadt / Bamberg 3696	Ortskern Viereth-Trunstadt 31.17 ha 2020	0,000	180,000	180,000
218	Vilsbiburg, Stadt / Landshut 11535	Stadtkern 24.6 ha 2020	0,000	120,000	120,000
219	Vohburg a.d.Donau, Stadt / Pfaffenhofen a.d.Ilm 8120	Altstadt 15 ha 2020	0,000	90,000	90,000
220	Waltenhofen / Oberallgäu 9066	Oberallgäuer Kommunalnetzwerk 9.25 ha 2020	0,000	45,000	45,000
221	Wasserburg a.Inn, Stadt / Rosenheim 12846	Altstadt und Kellerstraße 31.82 ha 2020	0,000	15,000	15,000
222	Weilheim i.OB, Stadt / Weilheim- Schongau 22184	Altstadt / Obere Stadt 61.94 ha 2020	0,000	135,000	135,000
223	Weisendorf, Markt / Erlangen- Höchstadt 6465	Altort 36.5 ha 2020	0,000	60,000	60,000
224	Weßling / Starnberg 5381	Ortsmitte 35 ha 2020	0,000	15,000	15,000



**Bundesprogramm der Städtebauförderung 2020**

**Programm: Lebendige Zentren**

**Land: Bayern**

Lfd. Nr.	Gemeinde-Ortsteil Kreis Einwohnerzahl	Bezeichnung der Maßnahme Förderung im Programmjahr Größe des Gebietes Aufnahme in das Bundesprogramm	Finanzhilfe des Bundes bis einschl.2019 ggfs. davon Zinsen T€	Finanzhilfe des Bundes Programmjahr T€	Finanzhilfe des Bundes insgesamt T€
<b>laufende Maßnahmen</b>					
225	Wiesentheid, Markt / Kitzingen 4775	Altort Wiesentheid Ortszentrum 27.94 ha 2020	0,000	870,000	870,000
226	Winzer, Markt / Deggendorf 3831	Ortskern Unterwinzer 6 ha 2020	0,000	90,000	90,000
227	Wolframs-Eschenbach, Stadt / Ansbach 3045	Altstadt 29.1 ha 2020	0,000	30,000	30,000
228	Wolfratshausen, Stadt / Bad Tölz- Wolfratshausen 18237	Altstadt 50 ha 2020	0,000	300,000	300,000
229	Wörth a.d.Donau, Stadt / Regensburg 4756	Altstadt 21.6 ha 2020	0,000	60,000	60,000
230	Wörth a.d.Isar / Landshut 2837	Ortsmitte 3.6 ha 2020	0,000	150,000	150,000
231	Würzburg / Würzburg 124873	Kaiserstraße - Innenstadt 23.46 ha 2020	0,000	240,000	240,000
232	Würzburg / Würzburg 124873	Ortskern Heidingsfeld 16.3 ha 2020	0,000	255,000	255,000
<b>Summe</b>		<b>Anzahl: 232</b>	<b>0,000</b>	<b>36.978,000</b>	<b>36.978,000</b>





**Bundesprogramm der Städtebauförderung 2020**

**Programm: Lebendige Zentren**

**Land: Bayern**

		Finanzhilfe des Bundes bis einschl. 2019 T€	Finanzhilfe des Bundes Programmjahr 2020 T€	Finanzhilfe des Bundes insgesamt seit 2020 T€	
<b>- Zusammenstellung: laufende Maßnahmen</b>					
Städtischer Bereich	Anzahl:	232	0,000	36.978,000	36.978,000
laufende Maßnahmen	Anzahl:	232	0,000	36.978,000	36.978,000
<b>Summe: Bayern</b>		<b>Anzahl:</b>	<b>232</b>	<b>0,000</b>	<b>36.978,000</b>

Berlin



**Bundesprogramm der Städtebauförderung 2020**

**Programm: Lebendige Zentren**

**Land: Berlin**

Lfd. Nr.	Gemeinde-Ortsteil Kreis Einwohnerzahl	Bezeichnung der Maßnahme Förderung im Programmjahr Größe des Gebietes Aufnahme in das Bundesprogramm	Finanzhilfe des Bundes bis einschl.2019 ggfs. davon Zinsen T€	Finanzhilfe des Bundes Programmjahr T€	Finanzhilfe des Bundes insgesamt T€
<b>laufende Maßnahmen</b>					
1	Berlin, Stadt / Berlin, Stadt 3520031	Mitte Luisenstadt 147 ha 2020	0,000	1.000,000	1.000,000
2	Berlin, Stadt / Berlin, Stadt 3520031	Friedrichshain-Kreuzberg Rathausblock 13.6 ha 2020	0,000	60,000	60,000
3	Berlin, Stadt / Berlin, Stadt 3520031	Neukölln Karl-Marx-Straße / Sonnenallee 120 ha 2020	0,000	700,000	700,000
4	Berlin, Stadt / Berlin, Stadt 3520031	Reinickendorf Residenzstraße 135 ha 2020	0,000	1.237,400	1.237,400
5	Berlin, Stadt / Berlin, Stadt 3520031	Tempelhof-Schöneberg Lichtenrade Bahnhofstraße 49 ha 2020	0,000	1.500,000	1.500,000
6	Berlin, Stadt / Berlin, Stadt 3520031	Spandau Wilhelmstadt 104 ha 2020	0,000	1.100,600	1.100,600
7	Berlin, Stadt / Berlin, Stadt 3520031	Mitte Turmstraße 105 ha 2020	0,000	950,000	950,000
8	Berlin, Stadt / Berlin, Stadt 3520031	Pankow Langhansstraße 99.3 ha 2020	0,000	1.640,000	1.640,000
9	Berlin, Stadt / Berlin, Stadt 3520031	Treptow-Köpenick Dörpfeldstraße 61.4 ha 2020	0,000	1.940,000	1.940,000
10	Berlin, Stadt / Berlin, Stadt 3520031	Mitte Karl-Marx-Allee II. BA 69 ha 2020	0,000	2.000,000	2.000,000
11	Berlin, Stadt / Berlin, Stadt 3520031	Friedrichshain-Kreuzberg Südliche Friedrichstadt 63 ha 2020	0,000	200,000	200,000
12	Berlin, Stadt / Berlin, Stadt 3520031	Neukölln Schillerpromenade 42.6 ha 2020	0,000	90,000	90,000
13	Berlin, Stadt / Berlin, Stadt 3520031	Spandau Altstadt Spandau 57 ha 2020	0,000	1.600,000	1.600,000



**Bundesprogramm der Städtebauförderung 2020**

**Programm: Lebendige Zentren**

**Land: Berlin**

Lfd. Nr.	Gemeinde-Ortsteil Kreis Einwohnerzahl	Bezeichnung der Maßnahme Förderung im Programmjahr Größe des Gebietes Aufnahme in das Bundesprogramm	Finanzhilfe des Bundes bis einschl.2019 ggfs. davon Zinsen T€	Finanzhilfe des Bundes Programmjahr T€	Finanzhilfe des Bundes insgesamt T€
<b>laufende Maßnahmen</b>					
14	Berlin, Stadt / Berlin, Stadt 3520031	Mitte Müllerstraße 114 ha 2020	0,000	1.200,000	1.200,000
15	Berlin, Stadt / Berlin, Stadt 3520031	Treptow-Köpenick Baumschulenstraße / Köpenicker Landstraße 258.9 ha 2020	0,000	25,000	25,000
16	Berlin, Stadt / Berlin, Stadt 3520031	Friedrichshain-Kreuzberg Urbanstraße  115 ha 2020	0,000	1.100,000	1.100,000
<b>Summe</b>		<b>Anzahl: 16</b>	<b>0,000</b>	<b>16.343,000</b>	<b>16.343,000</b>



**Bundesprogramm der Städtebauförderung 2020**

**Programm: Lebendige Zentren**

**Land: Berlin**

		Finanzhilfe des Bundes bis einschl. 2019 T€	Finanzhilfe des Bundes Programmjahr 2020 T€	Finanzhilfe des Bundes insgesamt seit 2020 T€	
<hr/>					
<b>- Zusammenstellung: laufende Maßnahmen</b>					
Städtischer Bereich	Anzahl:	16	0,000	16.343,000	16.343,000
laufende Maßnahmen	Anzahl:	16	0,000	16.343,000	16.343,000
<hr/>					
<b>Summe: Berlin</b>	<b>Anzahl:</b>	<b>16</b>	<b>0,000</b>	<b>16.343,000</b>	<b>16.343,000</b>
<hr/>					

# Brandenburg



**Bundesprogramm der Städtebauförderung 2020**

**Programm: Lebendige Zentren**

**Land: Brandenburg**

Lfd. Nr.	Gemeinde-Ortsteil Kreis Einwohnerzahl	Bezeichnung der Maßnahme Förderung im Programmjahr Größe des Gebietes Aufnahme in das Bundesprogramm	Finanzhilfe des Bundes bis einschl.2019 ggfs. davon Zinsen T€	Finanzhilfe des Bundes Programmjahr T€	Finanzhilfe des Bundes insgesamt T€
<b>laufende Maßnahmen</b>					
1	Altlandsberg, Stadt / Märkisch-Oderland 9158	Historisches Scheuenviertel Altlandsberg 14.8 ha 2020	0,000	25,000	25,000
2	Altlandsberg, Stadt / Märkisch-Oderland 9158	Historischer Stadtkern Altlandsberg 25 ha 2020	0,000	25,000	25,000
3	Angermünde, Stadt / Uckermark 13805	Altstadt / Erweiterung Altstadt Nord 38 ha 2020	0,000	1.000,000	1.000,000
4	Bad Belzig, Stadt / Potsdam-Mittelmark 11120	Historische Altstadt 34.2 ha 2020	0,000	125,000	125,000
5	Bad Freienwalde (Oder), Stadt / Märkisch-Oderland 12406	Altstadtkern 32.64 ha 2020	0,000	25,000	25,000
6	Beelitz, Stadt / Potsdam-Mittelmark 12121	Historische Altstadt 20 ha 2020	0,000	313,000	313,000
7	Beeskow, Stadt / Oder-Spree 8122	Beeskower Altstadt 25.9 ha 2020	0,000	375,000	375,000
8	Bernau bei Berlin, Stadt / Barnim 37169	Bernau II 63.44 ha 2020	0,000	675,000	675,000
9	Brandenburg an der Havel, Stadt / Brandenburg an der Havel, Stadt 71574	Innenstadt (Modellvorhaben) 94.74 ha 2020	0,000	25,000	25,000
10	Dahme/Mark, Stadt / Teltow-Fläming 5073	Altstadt 55 ha 2020	0,000	300,000	300,000
11	Doberlug-Kirchhain, Stadt / Elbe-Elster 8746	Doberlug Hauptstraße 27 ha 2020	0,000	161,000	161,000
12	Elsterwerda, Stadt / Elbe-Elster 8186	Elsterwerda II 44.7 ha 2020	0,000	25,000	25,000
13	Erkner, Stadt / Oder-Spree 11668	Erkner 53.03 ha 2020	0,000	223,000	223,000
14	Falkensee, Stadt / Havelland 42634	Falkensee 69.52 ha 2020	0,000	25,000	25,000
15	Finsterwalde, Stadt / Elbe-Elster 16548	Finsterwalde II 33 ha 2020	0,000	375,000	375,000
16	Fürstenberg/Havel, Stadt / Oberhavel 5854	Fürstenberg 28.52 ha 2020	0,000	100,000	100,000



**Bundesprogramm der Städtebauförderung 2020**

**Programm: Lebendige Zentren**

**Land: Brandenburg**

Lfd. Nr.	Gemeinde-Ortsteil Kreis Einwohnerzahl	Bezeichnung der Maßnahme Förderung im Programmjahr Größe des Gebietes Aufnahme in das Bundesprogramm	Finanzhilfe des Bundes bis einschl.2019 ggfs. davon Zinsen T€	Finanzhilfe des Bundes Programmjahr T€	Finanzhilfe des Bundes insgesamt T€
<b>laufende Maßnahmen</b>					
17	Gransee, Stadt / Oberhavel 5814	Altstadt 39.4 ha 2020	0,000	375,000	375,000
18	Hennigsdorf, Stadt / Oberhavel 26264	Innenstadt II 254.82 ha 2020	0,000	900,000	900,000
19	Herzberg (Elster), Stadt / Elbe- Elster 9067	Altstadt 50 ha 2020	0,000	225,000	225,000
20	Jüterbog, Stadt / Teltow-Fläming 12314	Altstadt 35.19 ha 2020	0,000	338,000	338,000
21	Jüterbog, Stadt / Teltow-Fläming 12314	Mittelalterliche Wallanlagen und Vorstädte 27.5 ha 2020	0,000	412,000	412,000
22	Jüterbog, Stadt / Teltow-Fläming 12314	Klosteranlage und Gut Kaltenhausen 7.83 ha 2020	0,000	250,000	250,000
23	Königs Wusterhausen, Stadt / Dahme-Spreewald 35765	Aktives Stadtzentrum 65.54 ha 2020	0,000	25,000	25,000
24	Kremmen, Stadt / Oberhavel 7238	Historischer Stadtkern 20.3 ha 2020	0,000	25,000	25,000
25	Kyritz, Stadt / Ostprignitz-Ruppin 9100	Altstadt Kyritz 38.6 ha 2020	0,000	1.250,000	1.250,000
26	Lenzen (Elbe), Stadt / Prignitz 2219	Alter Stadtkern 18.44 ha 2020	0,000	245,000	245,000
27	Liebenwalde, Stadt / Oberhavel 4261	Liebenwalde 30.9 ha 2020	0,000	25,000	25,000
28	Lübben (Spreewald), Stadt / Dahme-Spreewald 13824	Lübben II 38.1 ha 2020	0,000	250,000	250,000
29	Luckau, Stadt / Dahme-Spreewald 9533	Altstadt Luckau 44 ha 2020	0,000	375,000	375,000
30	Luckenwalde, Stadt / Teltow- Fläming 20358	Am Anger 9.45 ha 2020	0,000	190,000	190,000
31	Luckenwalde, Stadt / Teltow- Fläming 20358	Auf dem Sande 10.6 ha 2020	0,000	275,000	275,000
32	Ludwigsfelde, Stadt / Teltow- Fläming 25030	Neue Mitte II 80 ha 2020	0,000	375,000	375,000





**Bundesprogramm der Städtebauförderung 2020**

**Programm: Lebendige Zentren**

**Land: Brandenburg**

Lfd. Nr.	Gemeinde-Ortsteil Kreis Einwohnerzahl	Bezeichnung der Maßnahme Förderung im Programmjahr Größe des Gebietes Aufnahme in das Bundesprogramm	Finanzhilfe des Bundes bis einschl.2019 ggfs. davon Zinsen T€	Finanzhilfe des Bundes Programmjahr T€	Finanzhilfe des Bundes insgesamt T€
<b>laufende Maßnahmen</b>					
33	Michendorf / Potsdam-Mittelmark 12178	Michendorf 87.9 ha 2020	0,000	25,000	25,000
34	Mühlberg/Elbe, Stadt / Elbe-Elster 3856	Innenstadt 50 ha 2020	0,000	100,000	100,000
35	Nauen, Stadt / Havelland 16943	Altstadt Nauen 27 ha 2020	0,000	96,000	96,000
36	Neuruppin, Stadt / Ostprignitz- Ruppin 30715	Historische Altstadt 74.4 ha 2020	0,000	1.000,000	1.000,000
37	Oranienburg, Stadt / Oberhavel 43526	Innenstadt Oranienburg II 51.6 ha 2020	0,000	140,000	140,000
38	Peitz, Stadt / Spree-Neiße 4445	Historischer Stadtkern 27 ha 2020	0,000	175,000	175,000
39	Perleberg, Stadt / Prignitz 12204	Historischer Stadtkern 30.18 ha 2020	0,000	800,000	800,000
40	Potsdam, Stadt / Potsdam, Stadt 167745	Jägervorstadt Ost 6.64 ha 2020	0,000	1.100,000	1.100,000
41	Potsdam, Stadt / Potsdam, Stadt 167745	Am Findling 4 ha 2020	0,000	225,000	225,000
42	Premnitz, Stadt / Havelland 8422	Quartier Zentrum 17 ha 2020	0,000	45,000	45,000
43	Rheinsberg, Stadt / Ostprignitz- Ruppin 8153	Stadtkern Rheinsberg 24.5 ha 2020	0,000	500,000	500,000
44	Rüdersdorf bei Berlin / Märkisch- Oderland 15313	Rüdersdorf 48.2 ha 2020	0,000	50,000	50,000
45	Seelow, Stadt / Märkisch-Oderland 5387	Zentrum Nordost Seelow II 24.2 ha 2020	0,000	175,000	175,000
46	Storkow (Mark), Stadt / Oder-Spree 9020	Storkow 86.36 ha 2020	0,000	250,000	250,000
47	Strausberg, Stadt / Märkisch- Oderland 26213	Strausberg 69.24 ha 2020	0,000	50,000	50,000
48	Templin, Stadt / Uckermark 16067	Stadtkern 33 ha 2020	0,000	1.100,000	1.100,000



**Bundesprogramm der Städtebauförderung 2020**

**Programm: Lebendige Zentren**

**Land: Brandenburg**

Lfd. Nr.	Gemeinde-Ortsteil Kreis Einwohnerzahl	Bezeichnung der Maßnahme Förderung im Programmjahr Größe des Gebietes Aufnahme in das Bundesprogramm	Finanzhilfe des Bundes bis einschl.2019 ggfs. davon Zinsen T€	Finanzhilfe des Bundes Programmjahr T€	Finanzhilfe des Bundes insgesamt T€
<b>laufende Maßnahmen</b>					
49	Treuenbrietzen, Stadt / Potsdam- Mittelmark 7379	Historische Altstadt 43.3 ha 2020	0,000	150,000	150,000
50	Uebigau-Wahrenbrück, Stadt / Elbe-Elster 5462	Altstadt Uebigau 21.53 ha 2020	0,000	50,000	50,000
51	Wittstock/Dosse, Stadt / Ostprignitz-Ruppin 14380	Altstadt 26 ha 2020	0,000	250,000	250,000
52	Wittstock/Dosse, Stadt / Ostprignitz-Ruppin 14380	Alte Tuchfabrik am Dosseteich 3.8 ha 2020	0,000	750,000	750,000
53	Wusterhausen/Dosse / Ostprignitz- Ruppin 6013	Stadtkern 21.7 ha 2020	0,000	500,000	500,000
54	Ziesar, Stadt / Potsdam-Mittelmark 2451	Altstadt Ziesar 37.47 ha 2020	0,000	500,000	500,000
<b>Summe</b>		<b>Anzahl: 54</b>	<b>0,000</b>	<b>17.363,000</b>	<b>17.363,000</b>



**Bundesprogramm der Städtebauförderung 2020**

**Programm: Lebendige Zentren**

**Land: Brandenburg**

		Finanzhilfe des Bundes bis einschl. 2019 T€	Finanzhilfe des Bundes Programmjahr 2020 T€	Finanzhilfe des Bundes insgesamt seit 2020 T€	
<hr/>					
<b>- Zusammenstellung: laufende Maßnahmen</b>					
Städtischer Bereich	Anzahl:	54	0,000	17.363,000	17.363,000
laufende Maßnahmen	Anzahl:	54	0,000	17.363,000	17.363,000
<hr/>					
<b>Summe: Brandenburg</b>	<b>Anzahl:</b>	<b>54</b>	<b>0,000</b>	<b>17.363,000</b>	<b>17.363,000</b>
<hr/>					

# Bremen



**Bundesprogramm der Städtebauförderung 2020**

**Programm: Lebendige Zentren**

**Land: Bremen**

Lfd. Nr.	Gemeinde-Ortsteil Kreis Einwohnerzahl	Bezeichnung der Maßnahme Förderung im Programmjahr Größe des Gebietes Aufnahme in das Bundesprogramm	Finanzhilfe des Bundes bis einschl.2019 ggfs. davon Zinsen T€	Finanzhilfe des Bundes Programmjahr T€	Finanzhilfe des Bundes insgesamt T€
<b>laufende Maßnahmen</b>					
1	Bremen, Stadt / Bremen, Stadt 557464	Walle 77 ha 2020	0,000	200,000	200,000
2	Bremen, Stadt / Bremen, Stadt 557464	Alte Neustadt / Buntentorsteinweg 39.95 ha 2020	0,000	1.914,000	1.914,000
<b>Summe</b>		<b>Anzahl: 2</b>	<b>0,000</b>	<b>2.114,000</b>	<b>2.114,000</b>



**Bundesprogramm der Städtebauförderung 2020**

**Programm: Lebendige Zentren**

**Land: Bremen**

		Finanzhilfe des Bundes bis einschl. 2019 T€	Finanzhilfe des Bundes Programmjahr 2020 T€	Finanzhilfe des Bundes insgesamt seit 2020 T€	
<hr/>					
<b>- Zusammenstellung: laufende Maßnahmen</b>					
Städtischer Bereich	Anzahl:	2	0,000	2.114,000	2.114,000
laufende Maßnahmen	Anzahl:	2	0,000	2.114,000	2.114,000
<hr/>					
<b>Summe: Bremen</b>	<b>Anzahl:</b>	<b>2</b>	<b>0,000</b>	<b>2.114,000</b>	<b>2.114,000</b>
<hr/>					

Hamburg



**Bundesprogramm der Städtebauförderung 2020**

**Programm: Lebendige Zentren**

**Land: Hamburg**

Lfd. Nr.	Gemeinde-Ortsteil Kreis Einwohnerzahl	Bezeichnung der Maßnahme Förderung im Programmjahr Größe des Gebietes Aufnahme in das Bundesprogramm	Finanzhilfe des Bundes bis einschl.2019 ggfs. davon Zinsen T€	Finanzhilfe des Bundes Programmjahr T€	Finanzhilfe des Bundes insgesamt T€
<b>laufende Maßnahmen</b>					
1	Hamburg, Freie und Hansestadt / Hamburg, Freie und Hansestadt 1787408	Harburger Innenstadt / Eißendorf Ost 256 ha 2020	0,000	1.140,000	1.140,000
2	Hamburg, Freie und Hansestadt / Hamburg, Freie und Hansestadt 1787408	Billstedt - Zentrum 46.6 ha 2020	0,000	700,000	700,000
3	Hamburg, Freie und Hansestadt / Hamburg, Freie und Hansestadt 1787408	Bergedorf-Süd 7.4 ha 2020	0,000	1.200,000	1.200,000
4	Hamburg, Freie und Hansestadt / Hamburg, Freie und Hansestadt 1787408	Bergedorf - Serrahn 4.7 ha 2020	0,000	350,000	350,000
5	Hamburg, Freie und Hansestadt / Hamburg, Freie und Hansestadt 1787408	Jenfeld - Zentrum 151 ha 2020	0,000	200,000	200,000
6	Hamburg, Freie und Hansestadt / Hamburg, Freie und Hansestadt 1787408	Groß Borstel 82.8 ha 2020	0,000	7,000	7,000
7	Hamburg, Freie und Hansestadt / Hamburg, Freie und Hansestadt 1787408	Dulsberg 74.39 ha 2020	0,000	1.600,000	1.600,000
<b>Summe</b>		<b>Anzahl: 7</b>	<b>0,000</b>	<b>5.197,000</b>	<b>5.197,000</b>





**Bundesprogramm der Städtebauförderung 2020**

**Programm: Lebendige Zentren**

**Land: Hamburg**

		Finanzhilfe des Bundes bis einschl. 2019 T€	Finanzhilfe des Bundes Programmjahr 2020 T€	Finanzhilfe des Bundes insgesamt seit 2020 T€	
<b>- Zusammenstellung: laufende Maßnahmen</b>					
Städtischer Bereich	Anzahl:	7	0,000	5.197,000	5.197,000
laufende Maßnahmen	Anzahl:	7	0,000	5.197,000	5.197,000
<b>Summe: Hamburg</b>		<b>Anzahl:</b>	<b>7</b>	<b>0,000</b>	<b>5.197,000</b>

Hessen



**Bundesprogramm der Städtebauförderung 2020**

**Programm: Lebendige Zentren**

**Land: Hessen**

Lfd. Nr.	Gemeinde-Ortsteil Kreis Einwohnerzahl	Bezeichnung der Maßnahme Förderung im Programmjahr Größe des Gebietes Aufnahme in das Bundesprogramm	Finanzhilfe des Bundes bis einschl.2019 ggfs. davon Zinsen T€	Finanzhilfe des Bundes Programmjahr T€	Finanzhilfe des Bundes insgesamt T€
<b>laufende Maßnahmen</b>					
1	Ahnatal / Kassel 7893	Ortskern Heckershausen, Ortskern Weimar 42.6 ha 2020	0,000	70,000	70,000
2	Alsfeld, Stadt / Vogelsbergkreis 16142	Altstadt 12.5 ha 2020	0,000	869,500	869,500
3	Bad Camberg, Stadt / Limburg-Weilburg 14031	Frankfurter Straße / Pfortenwiesen 15.5 ha 2020	0,000	329,500	329,500
4	Bad Karlshafen, Stadt / Kassel 3718	Barocke Planstadt 12.3 ha 2020	0,000	46,500	46,500
5	Bad Orb, Stadt / Main-Kinzig-Kreis 9631	Kernbereich Bad Orb 13.99 ha 2020	0,000	275,000	275,000
6	Bad Sooden-Allendorf, Stadt / Werra-Meißner-Kreis 8463	Altstadtbereiche Bad Sooden und Allendorf 49.5 ha 2020	0,000	56,000	56,000
7	Bad Vilbel, Stadt / Wetteraukreis 33020	Kernbereich Bad Vilbel 72 ha 2020	0,000	550,000	550,000
8	Bad Wildungen, Stadt / Waldeck-Frankenberg 16777	Brunnenallee / Brunnenstraße 22 ha 2020	0,000	655,000	655,000
9	Bad Wildungen, Stadt / Waldeck-Frankenberg 16777	Altstadt Bad Wildungen 21 ha 2020	0,000	178,500	178,500
10	Büdingen, Stadt / Wetteraukreis 21785	Südliche Altstadt 4.6 ha 2020	0,000	89,000	89,000
11	Butzbach, Friedrich-Ludwig-Weidig-Stadt / Wetteraukreis 25557	Innenstadt Butzbach 32 ha 2020	0,000	41,500	41,500
12	Diemelstadt, Stadt / Waldeck-Frankenberg 5250	Stadtteil Rhoden 22 ha 2020	0,000	809,000	809,000
13	Dillenburg, Stadt / Lahn-Dill-Kreis 23510	Dillenburg 2030 28 ha 2020	0,000	26,000	26,000
14	Echzell / Wetteraukreis 5701	Echzell und Gettenau 61 ha 2020	0,000	70,000	70,000
15	Frankenberg (Eder), Stadt / Waldeck-Frankenberg 17855	Alt- und Neustadt 18.33 ha 2020	0,000	209,000	209,000
16	Friedrichsdorf, Stadt / Hochtaunuskreis 25092	Innenstadt Friedrichsdorf 32.6 ha 2020	0,000	385,000	385,000



**Bundesprogramm der Städtebauförderung 2020**

**Programm: Lebendige Zentren**

**Land: Hessen**

Lfd. Nr.	Gemeinde-Ortsteil Kreis Einwohnerzahl	Bezeichnung der Maßnahme Förderung im Programmjahr Größe des Gebietes Aufnahme in das Bundesprogramm	Finanzhilfe des Bundes bis einschl.2019 ggfs. davon Zinsen T€	Finanzhilfe des Bundes Programmjahr T€	Finanzhilfe des Bundes insgesamt T€
<b>laufende Maßnahmen</b>					
17	Fronhausen / Marburg-Biedenkopf 4048	Ortskern 55 ha 2020	0,000	55,000	55,000
18	Fulda, Stadt / Fulda 67253	Kernstadt Fulda 59.1 ha 2020	0,000	345,500	345,500
19	Gedern, Stadt / Wetteraukreis 7456	Zentrale Innenstadt Gedern 17.2 ha 2020	0,000	76,000	76,000
20	Grebenstein, Stadt / Kassel 5808	Aktive Kernbereiche 34.5 ha 2020	0,000	191,000	191,000
21	Großalmerode, Stadt / Werra- Meißner-Kreis 6469	Südstadt 14.4 ha 2020	0,000	74,500	74,500
22	Gudensberg, Stadt / Schwalm- Eder-Kreis 9532	Kernbereich Gudensberg 17.4 ha 2020	0,000	259,500	259,500
23	Haiger, Stadt / Lahn-Dill-Kreis 19199	Innenstadt 80.5 ha 2020	0,000	687,500	687,500
24	Hofgeismar, Stadt / Kassel 14872	Innenstadt 16 ha 2020	0,000	744,000	744,000
25	Kassel, documenta-Stadt / Kassel, documenta-Stadt 197984	Alter Ortskern Wehlheiden 52 ha 2020	0,000	1.101,000	1.101,000
26	Kaufungen / Kassel 12406	Altdorf/Stiftsfreiheit Oberkaufungen 11.4 ha 2020	0,000	65,000	65,000
27	Kelkheim (Taunus), Stadt / Main- Taunus-Kreis 28452	Stadtkern 23 ha 2020	0,000	598,000	598,000
28	Kirchhain, Stadt / Marburg- Biedenkopf 16294	Altstadt Kirchhain und vorgelagerte Gebiete 1.5 ha 2020	0,000	74,500	74,500
29	Körle / Schwalm-Eder-Kreis 2911	Ortszentrum 40 ha 2020	0,000	65,000	65,000
30	Lorsch, Karolingerstadt / Bergstraße 13515	Stadtzentrum Lorsch 23.9 ha 2020	0,000	968,500	968,500
31	Marburg, Universitätsstadt / Marburg-Biedenkopf 73836	Nordstadt / Bahnhofsquartier 30.3 ha 2020	0,000	224,500	224,500
32	Marburg, Universitätsstadt / Marburg-Biedenkopf 73836	Oberstadt 13.5 ha 2020	0,000	9,500	9,500



**Bundesprogramm der Städtebauförderung 2020**

**Programm: Lebendige Zentren**

**Land: Hessen**

Lfd. Nr.	Gemeinde-Ortsteil Kreis Einwohnerzahl	Bezeichnung der Maßnahme Förderung im Programmjahr Größe des Gebietes Aufnahme in das Bundesprogramm	Finanzhilfe des Bundes bis einschl.2019 ggfs. davon Zinsen T€	Finanzhilfe des Bundes Programmjahr T€	Finanzhilfe des Bundes insgesamt T€
<b>laufende Maßnahmen</b>					
33	Mörlenbach / Bergstraße 9972	Lebendiges Zentrum Mörlenbach-Mitte 55 ha 2020	0,000	65,000	65,000
34	Münster / Darmstadt-Dieburg 14076	Kernbereich Münster 52 ha 2020	0,000	806,000	806,000
35	Nidda, Stadt / Wetteraukreis 17299	Schillerstraße 11.4 ha 2020	0,000	452,500	452,500
36	Oestrich-Winkel, Stadt / Rheingau- Taunus-Kreis 11632	Brentanopark/Rheinufer/Bahnhof 16 ha 2020	0,000	712,000	712,000
37	Offenbach am Main, Stadt / Offenbach am Main, Stadt 123734	Innenstadt 30 ha 2020	0,000	1.041,500	1.041,500
38	Offenbach am Main, Stadt / Offenbach am Main, Stadt 123734	Bieber und Bürgel 66 ha 2020	0,000	314,000	314,000
39	Reichelsheim (Odenwald) / Odenwaldkreis 8540	Kernbereich Reichelsheim 23.54 ha 2020	0,000	83,000	83,000
40	Schlitz, Stadt / Vogelsbergkreis 9631	Südliche Altstadt 9.75 ha 2020	0,000	1.043,500	1.043,500
41	Schlüchtern, Stadt / Main-Kinzig- Kreis 15827	Schlüchtern Innenstadt 28 ha 2020	0,000	417,500	417,500
42	Schöffengrund / Lahn-Dill-Kreis 6415	Rheinfelser Straße, Schöffengrund-Oberwetz 2.86 ha 2020	0,000	70,000	70,000
43	Sontra, Stadt / Werra-Meißner- Kreis 7629	Altstadt und Babarasiedlung 24.9 ha 2020	0,000	469,000	469,000
44	Steinbach (Taunus), Stadt / Hochtaunuskreis 10453	Alte Dorfmitte 13 ha 2020	0,000	65,000	65,000
45	Usingen, Stadt / Hochtaunuskreis 14025	Kernstadt 47.28 ha 2020	0,000	556,500	556,500
46	Waldeck, Stadt / Waldeck- Frankenberg 6758	Doppelkern Sachsenhausen-Waldeck 62 ha 2020	0,000	74,500	74,500
47	Wiesbaden, Landeshauptstadt / Wiesbaden, Landeshauptstadt 276218	Innenstadt West 30 ha 2020	0,000	598,500	598,500
48	Wölfersheim / Wetteraukreis 9925	Ortskern Wölfersheim 20 ha 2020	0,000	647,000	647,000



**Bundesprogramm der Städtebauförderung 2020**

**Programm: Lebendige Zentren**

**Land: Hessen**

Lfd. Nr.	Gemeinde-Ortsteil Kreis Einwohnerzahl	Bezeichnung der Maßnahme Förderung im Programmjahr Größe des Gebietes Aufnahme in das Bundesprogramm	Finanzhilfe des Bundes bis einschl.2019 ggfs. davon Zinsen T€	Finanzhilfe des Bundes Programmjahr T€	Finanzhilfe des Bundes insgesamt T€
<b>laufende Maßnahmen</b>					
49	Wöllstadt / Wetteraukreis 6198	7 Höfe - Ortskernentwicklung Nieder-Wöllstadt 51 ha 2020	0,000	550,000	550,000
<b>Summe</b>		<b>Anzahl: 49</b>	<b>0,000</b>	<b>18.164,000</b>	<b>18.164,000</b>



**Bundesprogramm der Städtebauförderung 2020**

**Programm: Lebendige Zentren**

**Land: Hessen**

				Finanzhilfe des Bundes bis einschl. 2019 T€	Finanzhilfe des Bundes Programmjahr 2020 T€	Finanzhilfe des Bundes insgesamt seit 2020 T€
<hr/>						
- Zusammenstellung: laufende Maßnahmen						
Städtischer Bereich	Anzahl:	49	0,000	18.164,000	18.164,000	
laufende Maßnahmen	Anzahl:	49	0,000	18.164,000	18.164,000	
<hr/>						
<b>Summe: Hessen</b>	<b>Anzahl:</b>	<b>49</b>	<b>0,000</b>	<b>18.164,000</b>	<b>18.164,000</b>	
<hr/>						

# Mecklenburg-Vorpommern





**Bundesprogramm der Städtebauförderung 2020**

**Programm: Lebendige Zentren**

**Land: Mecklenburg-Vorpommern**

Lfd. Nr.	Gemeinde-Ortsteil Kreis Einwohnerzahl	Bezeichnung der Maßnahme Förderung im Programmjahr Größe des Gebietes Aufnahme in das Bundesprogramm	Finanzhilfe des Bundes bis einschl.2019 ggfs. davon Zinsen T€	Finanzhilfe des Bundes Programmjahr T€	Finanzhilfe des Bundes insgesamt T€
<b>laufende Maßnahmen</b>					
1	Ahlbeck / Vorpommern-Greifswald 639	Seebad Ortskern  25 ha 2020	0,000	990,000	990,000
2	Bad Doberan, Stadt / Landkreis Rostock 12107	Altstadt 67.2 ha 2020	0,000	425,000	425,000
3	Barth, Stadt / Vorpommern-Rügen 8696	Historischer Stadtkern Ost /West/ Hafenbereich 41 ha 2020	0,000	360,000	360,000
4	Brunn / Mecklenburgische Seenplatte 1046	Kirche Ganzkow, Turmsanierung 0 ha 2020	0,000	272,000	272,000
5	Burg Stargard, Stadt / Mecklenburgische Seenplatte 5496	Altstadt 17.2 ha 2020	0,000	513,000	513,000
6	Bützow, Stadt / Landkreis Rostock 7848	Altstadt und Schloßplatzareal 4.2 ha 2020	0,000	269,800	269,800
7	Dömitz, Stadt / Ludwigslust- Parchim 3069	Ortskern 18 ha 2020	0,000	350,000	350,000
8	Grabow, Stadt / Ludwigslust- Parchim 5556	Stadtkern 18.41 ha 2020	0,000	526,500	526,500
9	Grischow / Mecklenburgische Seenplatte 241	Sanierung Dachanschlüsse, Sockel und Fundament der Kirche Grischow 0 ha 2020	0,000	67,000	67,000
10	Güstrow, Stadt / Landkreis Rostock 28845	Altstadt 68.28 ha 2020	0,000	883,400	883,400
11	Loitz, Stadt / Vorpommern- Greifswald 4420	Altstadt 16.9 ha 2020	0,000	250,000	250,000
12	Ludwigslust, Stadt / Ludwigslust- Parchim 12255	Altstadt 60 ha 2020	0,000	140,000	140,000
13	Malchow, Stadt / Mecklenburgische Seenplatte 6582	Stadtinsel / westliche Altstadt und Klosteranlage 38 ha 2020	0,000	200,000	200,000
14	Neubrandenburg, Stadt / Mecklenburgische Seenplatte 63602	Altstadt 39.7 ha 2020	0,000	1.208,000	1.208,000
15	Neustrelitz, Stadt / Mecklenburgische Seenplatte 20504	StadtDenkmal 83 ha 2020	0,000	120,800	120,800
16	Parchim, Stadt / Ludwigslust- Parchim 17918	Östliche Altstadt 38 ha 2020	0,000	400,000	400,000



**Bundesprogramm der Städtebauförderung 2020**

**Programm: Lebendige Zentren**

**Land: Mecklenburg-Vorpommern**

Lfd. Nr.	Gemeinde-Ortsteil Kreis Einwohnerzahl	Bezeichnung der Maßnahme Förderung im Programmjahr Größe des Gebietes Aufnahme in das Bundesprogramm	Finanzhilfe des Bundes bis einschl.2019 ggfs. davon Zinsen T€	Finanzhilfe des Bundes Programmjahr T€	Finanzhilfe des Bundes insgesamt T€
<b>laufende Maßnahmen</b>					
17	Penzlin, Stadt / Mecklenburgische Seenplatte 4248	Stadtkern 14 ha 2020	0,000	82,500	82,500
18	Penzlin, Stadt / Mecklenburgische Seenplatte 4248	Freiraumvernetzung Burg - Stadtsee 18.7 ha 2020	0,000	279,000	279,000
19	Stralsund, Hansestadt / Vorpommern-Rügen 58041	Altstadtinsel 96 ha 2020	0,000	749,500	749,500
20	Tribsees, Stadt / Vorpommern- Rügen 2732	Altstadt 25 ha 2020	0,000	117,500	117,500
21	Wismar, Hansestadt / Nordwestmecklenburg 42557	Altstadt 103 ha 2020	0,000	475,000	475,000
22	Wittenburg, Stadt / Ludwigslust- Parchim 6385	Altstadt 29 ha 2020	0,000	750,000	750,000
23	Wolgast, Stadt / Vorpommern- Greifswald 12312	Fischerwiek 16 ha 2020	0,000	250,000	250,000
24	Zarrentin am Schaalsee, Stadt / Ludwigslust-Parchim 5103	Schulcampus 7 ha 2020	0,000	2.750,000	2.750,000
25	Zirkow / Vorpommern-Rügen 665	Sanierung Dachstuhl und Eindeckung Chor, Fortsetzung Sanierung Außenwände der Kirche Zirkow 0 ha 2020	0,000	71,000	71,000
<b>Summe</b>		<b>Anzahl: 25</b>	<b>0,000</b>	<b>12.500,000</b>	<b>12.500,000</b>



**Bundesprogramm der Städtebauförderung 2020**

**Programm: Lebendige Zentren**

**Land: Mecklenburg-Vorpommern**

				Finanzhilfe des Bundes bis einschl. 2019 T€	Finanzhilfe des Bundes Programmjahr 2020 T€	Finanzhilfe des Bundes insgesamt seit 2020 T€
<b>- Zusammenstellung: laufende Maßnahmen</b>						
Städtischer Bereich	Anzahl:	25	0,000	12.500,000	12.500,000	
laufende Maßnahmen	Anzahl:	25	0,000	12.500,000	12.500,000	
<hr/>						
<b>Summe: Mecklenburg-Vorpommern</b>	<b>Anzahl:</b>	<b>25</b>	<b>0,000</b>	<b>12.500,000</b>	<b>12.500,000</b>	

# Niedersachsen



**Bundesprogramm der Städtebauförderung 2020**

**Programm: Lebendige Zentren**

**Land: Niedersachsen**

Lfd. Nr.	Gemeinde-Ortsteil Kreis Einwohnerzahl	Bezeichnung der Maßnahme Förderung im Programmjahr Größe des Gebietes Aufnahme in das Bundesprogramm	Finanzhilfe des Bundes bis einschl.2019 ggfs. davon Zinsen T€	Finanzhilfe des Bundes Programmjahr T€	Finanzhilfe des Bundes insgesamt T€
<b>laufende Maßnahmen</b>					
1	Amelinghausen / Lüneburg 4062	IEK Amelinghausen/ Ilmenau 0 ha 2020	0,000	87,500	87,500
2	Aurich, Stadt / Aurich 41489	Historische Altstadt 0 ha 2020	0,000	546,500	546,500
3	Bad Bentheim, Stadt / Grafschaft Bentheim 15311	Innenstadt 0 ha 2020	0,000	301,500	301,500
4	Bad Bodenteich, Flecken / Uelzen 3761	Kommunales Netzwerk Samtgemeinde Aue 0 ha 2020	0,000	52,500	52,500
5	Bad Fallingb., Stadt / Heidekreis 11044	Innenstadt 0 ha 2020	0,000	115,000	115,000
6	Bad Gandersheim, Stadt / Northeim 10141	Altstadt 0 ha 2020	0,000	55,000	55,000
7	Bad Nenndorf, Stadt / Schaumburg 10649	Stadtzentrum / Landschaftspark 0 ha 2020	0,000	850,000	850,000
8	Bardowick, Flecken / Lüneburg 6867	Altdorf Nord-West 0 ha 2020	0,000	483,500	483,500
9	Bardowick, Flecken / Lüneburg 6867	St. Nikolaihof 0 ha 2020	0,000	100,000	100,000
10	Barnstorf, Flecken / Diepholz 6292	IEK Barnstorf - Goldenstedt 0 ha 2020	0,000	178,500	178,500
11	Barßel / Cloppenburg 12714	Ortsmitte 0 ha 2020	0,000	200,000	200,000
12	Bleckede, Stadt / Lüneburg 9439	Innenstadt / Schlossensemble 0 ha 2020	0,000	165,000	165,000
13	Bockenem, Stadt / Hildesheim 9659	Kernstadt 0 ha 2020	0,000	125,000	125,000
14	Bodenwerder, Münchhausenstadt / Holzminden 5597	Kommunales Netzwerk Bodenwerder - Polle 0 ha 2020	0,000	500,000	500,000
15	Bösel / Cloppenburg 7725	Ortskern 0 ha 2020	0,000	500,000	500,000
16	Bremervörde, Stadt / Rotenburg (Wümme) 18645	Innenstadt Mitte 0 ha 2020	0,000	100,000	100,000



**Bundesprogramm der Städtebauförderung 2020**

**Programm: Lebendige Zentren**

**Land: Niedersachsen**

Lfd. Nr.	Gemeinde-Ortsteil Kreis Einwohnerzahl	Bezeichnung der Maßnahme Förderung im Programmjahr Größe des Gebietes Aufnahme in das Bundesprogramm	Finanzhilfe des Bundes bis einschl.2019 ggfs. davon Zinsen T€	Finanzhilfe des Bundes Programmjahr T€	Finanzhilfe des Bundes insgesamt T€
<b>laufende Maßnahmen</b>					
17	Bremervörde, Stadt / Rotenburg (Wümme) 18645	Innenstadt Süd 0 ha 2020	0,000	200,000	200,000
18	Burgwedel, Stadt / Region Hannover 20654	Innenstadt 0 ha 2020	0,000	500,000	500,000
19	Cadenberge / Cuxhaven 3400	Ortskern 0 ha 2020	0,000	500,000	500,000
20	Celle, Stadt / Celle 69748	Altstadt 0 ha 2020	0,000	135,000	135,000
21	Clausthal-Zellerfeld, Berg- und Universitätsstadt / Goslar 15818	Ortskern Zellerfeld 0 ha 2020	0,000	216,000	216,000
22	Dannenberg (Elbe), Stadt / Lüchow-Dannenberg 8932	IEK Elbtaulaue 0 ha 2020	0,000	650,000	650,000
23	Diepholz, Stadt / Diepholz 16692	Innenstadt 0 ha 2020	0,000	266,500	266,500
24	Dornum / Aurich 4636	IEK Dornum und Baltrum 0 ha 2020	0,000	1,000	1,000
25	Duderstadt, Stadt / Göttingen 21072	Altstadt 0 ha 2020	0,000	200,000	200,000
26	Ebstorf,Klosterflecken / Uelzen 5396	Kommunales Netzwerk Samtgemeinde Bevensen- Ebsterf und Gemeinde Bienenbüttel 0 ha 2020	0,000	625,000	625,000
27	Ebstorf,Klosterflecken / Uelzen 5396	Klosterquartier 0 ha 2020	0,000	28,000	28,000
28	Ebstorf,Klosterflecken / Uelzen 5396	Grünband Schwienauniederung 0 ha 2020	0,000	66,000	66,000
29	Elsfleth, Stadt / Wesermarsch 9094	Innenstadt 0 ha 2020	0,000	166,500	166,500
30	Elze, Stadt / Hildesheim 8767	Innenstadt 0 ha 2020	0,000	701,500	701,500
31	Emden, Stadt / Emden, Stadt 50694	Innenstadt 0 ha 2020	0,000	196,500	196,500
32	Emden, Stadt / Emden, Stadt 50694	Grünes Band Emden 0 ha 2020	0,000	348,500	348,500



**Bundesprogramm der Städtebauförderung 2020**

**Programm: Lebendige Zentren**

**Land: Niedersachsen**

Lfd. Nr.	Gemeinde-Ortsteil Kreis Einwohnerzahl	Bezeichnung der Maßnahme Förderung im Programmjahr Größe des Gebietes Aufnahme in das Bundesprogramm	Finanzhilfe des Bundes bis einschl.2019 ggfs. davon Zinsen T€	Finanzhilfe des Bundes Programmjahr T€	Finanzhilfe des Bundes insgesamt T€
<b>laufende Maßnahmen</b>					
33	Eschershausen, Stadt / Holzminden 3649	Kommunales Netzwerk Samtgemeinde Eschershausen -Stadtoldendorf 0 ha 2020	0,000	16,500	16,500
34	Freiburg (Elbe), Flecken / Stade 1872	Kommunales Netzwerk Samtgemeinde Nordkehdingen 0 ha 2020	0,000	352,000	352,000
35	Friedland / Göttingen 12506	Kommunales Netzwerk Friedland, Gleichen, Rosdorf 0 ha 2020	0,000	30,000	30,000
36	Friesoythe, Stadt / Cloppenburg 21918	Innenstadt 0 ha 2020	0,000	200,000	200,000
37	Fürstenau, Stadt / Osnabrück 9410	Innenstadt 0 ha 2020	0,000	160,000	160,000
38	Garrel / Cloppenburg 14634	Ortmitte Garrel 0 ha 2020	0,000	30,000	30,000
39	Gehrden, Stadt / Region Hannover 14624	Stadtzentrum 0 ha 2020	0,000	90,000	90,000
40	Gieboldehausen, Flecken / Göttingen 4132	Interkommunales Netzwerk - SG Gieboldehausen 0 ha 2020	0,000	95,000	95,000
41	Goldenstedt / Vechta 9572	Ortskern Goldenstedt 0 ha 2020	0,000	250,000	250,000
42	Goslar, Stadt / Goslar 50782	Rathausstraße Hahnenklee 0 ha 2020	0,000	135,000	135,000
43	Goslar, Stadt / Goslar 50782	Altstadt (Östlicher Teil) 0 ha 2020	0,000	783,000	783,000
44	Goslar, Stadt / Goslar 50782	Stadtpark Oker 0 ha 2020	0,000	30,000	30,000
45	Göttingen, Stadt / Göttingen 118914	Historische Altstadt - Nord 0 ha 2020	0,000	30,000	30,000
46	Göttingen, Stadt / Göttingen 118914	Südliche Innenstadt 0 ha 2020	0,000	677,500	677,500
47	Gronau (Leine), Stadt / Hildesheim 5358	Innenstadt 0 ha 2020	0,000	300,000	300,000
48	Hagen am Teutoburger Wald / Osnabrück 13475	Ortskern 0 ha 2020	0,000	267,500	267,500



**Bundesprogramm der Städtebauförderung 2020**

**Programm: Lebendige Zentren**

**Land: Niedersachsen**

Lfd. Nr.	Gemeinde-Ortsteil Kreis Einwohnerzahl	Bezeichnung der Maßnahme Förderung im Programmjahr Größe des Gebietes Aufnahme in das Bundesprogramm	Finanzhilfe des Bundes bis einschl.2019 ggfs. davon Zinsen T€	Finanzhilfe des Bundes Programmjahr T€	Finanzhilfe des Bundes insgesamt T€
<b>laufende Maßnahmen</b>					
49	Hagenburg, Flecken / Schaumburg 4494	Ortskern 0 ha 2020	0,000	500,000	500,000
50	Hameln, Stadt / Hameln-Pyrmont 56529	Erneuerung Weserpromenade 0 ha 2020	0,000	326,500	326,500
51	Hameln, Stadt / Hameln-Pyrmont 56529	Altstadt 0 ha 2020	0,000	285,000	285,000
52	Hannover, Landeshauptstadt / Region Hannover 532163	Marktplatz Stöcken 0 ha 2020	0,000	157,500	157,500
53	Hardegsen, Stadt / Northeim 7815	Nördliche Altstadt 0 ha 2020	0,000	150,000	150,000
54	Hasbergen / Osnabrück 10901	Ortskern 0 ha 2020	0,000	50,000	50,000
55	Helmstedt, Stadt / Helmstedt 23254	Holzberg, St. Stephani 0 ha 2020	0,000	270,000	270,000
56	Hemmoor, Stadt / Cuxhaven 8861	Kommunales Netzwerk Samtgemeinde Hemmoor 0 ha 2020	0,000	247,000	247,000
57	Himmelpforten / Stade 5127	IEK Oldendorf-Himmelpforten 0 ha 2020	0,000	174,000	174,000
58	Hinte / Aurich 7008	IEK Hinte/Krummhörn 0 ha 2020	0,000	125,000	125,000
59	Holdorf / Vechta 6816	Ortsmitte 0 ha 2020	0,000	400,000	400,000
60	Hoya, Stadt / Nienburg (Weser) 3772	Stadtkern Hoya 0 ha 2020	0,000	150,000	150,000
61	Isernhagen / Region Hannover 23792	Zentrum 0 ha 2020	0,000	250,000	250,000
62	Jesteburg / Harburg 7883	Ortskern 0 ha 2020	0,000	150,000	150,000
63	Jever, Stadt / Friesland 14020	Jever IV "Lohne/Schlachte/Hooksweg" 0 ha 2020	0,000	133,000	133,000
64	Krummhörn / Aurich 12123	Greetsiel 0 ha 2020	0,000	165,000	165,000





**Bundesprogramm der Städtebauförderung 2020**

**Programm: Lebendige Zentren**

**Land: Niedersachsen**

Lfd. Nr.	Gemeinde-Ortsteil Kreis Einwohnerzahl	Bezeichnung der Maßnahme Förderung im Programmjahr Größe des Gebietes Aufnahme in das Bundesprogramm	Finanzhilfe des Bundes bis einschl.2019 ggfs. davon Zinsen T€	Finanzhilfe des Bundes Programmjahr T€	Finanzhilfe des Bundes insgesamt T€
<b>laufende Maßnahmen</b>					
65	Lachendorf / Celle 6147	Kommunales Netzwerk Samtgemeinde Lachendorf 0 ha 2020	0,000	319,000	319,000
66	Lamspringe, Flecken / Hildesheim 2975	IEK Lamspringe 0 ha 2020	0,000	13,500	13,500
67	Langenhagen, Stadt / Region Hannover 53323	Kernstadt Nord / Walsroder Str. 0 ha 2020	0,000	440,000	440,000
68	Lastrup / Cloppenburg 6902	Ortskern 0 ha 2020	0,000	250,000	250,000
69	Lathen / Emsland 6235	IEK Samtgemeinde Lathen 0 ha 2020	0,000	446,500	446,500
70	Leer (Ostfriesland), Stadt / Leer 34042	Altstadt 0 ha 2020	0,000	135,000	135,000
71	Liebenau, Flecken / Nienburg (Weser) 3688	Kommunales Netzwerk Samtgemeinde Liebenau, Samtgemeinde Marklohe, Samtgemeinde Steimbke 0 ha 2020	0,000	62,500	62,500
72	Lohne (Oldenburg), Stadt / Vechta 26060	Innenstadt 0 ha 2020	0,000	290,000	290,000
73	Lüneburg, Hansestadt / Lüneburg 74072	Grünband Innenstadt 0 ha 2020	0,000	135,000	135,000
74	Lüneburg, Hansestadt / Lüneburg 74072	Westliches Wasserviertel 0 ha 2020	0,000	405,000	405,000
75	Marienhafte, Flecken / Aurich 2336	IEK Brookmerland, Großheide, SG Hage 0 ha 2020	0,000	382,000	382,000
76	Neuenkirchen / Heidekreis 5570	IEK Neuenkirchen und Schneverdingen 0 ha 2020	0,000	95,000	95,000
77	Norden, Stadt / Aurich 25117	Historischer Marktplatz 0 ha 2020	0,000	100,000	100,000
78	Nörten-Hardenberg, Flecken / Northeim 8109	Nörten-Hardenberg Süd 0 ha 2020	0,000	65,000	65,000
79	Northeim, Stadt / Northeim 28920	Innenstadt 0 ha 2020	0,000	738,000	738,000
80	Oldenburg (Oldenburg), Stadt / Oldenburg (Oldenburg), Stadt 163830	Untere Nadorster Straße 0 ha 2020	0,000	498,000	498,000



**Bundesprogramm der Städtebauförderung 2020**

**Programm: Lebendige Zentren**

**Land: Niedersachsen**

Lfd. Nr.	Gemeinde-Ortsteil Kreis Einwohnerzahl	Bezeichnung der Maßnahme Förderung im Programmjahr Größe des Gebietes Aufnahme in das Bundesprogramm	Finanzhilfe des Bundes bis einschl.2019 ggfs. davon Zinsen T€	Finanzhilfe des Bundes Programmjahr T€	Finanzhilfe des Bundes insgesamt T€
<b>laufende Maßnahmen</b>					
81	Osnabrück, Stadt / Osnabrück, Stadt 162403	Schlossgarten - Ledenhof 0 ha 2020	0,000	300,000	300,000
82	Osterholz-Scharmbeck, Stadt / Osterholz 30302	Innenstadt 0 ha 2020	0,000	720,000	720,000
83	Osterode am Harz, Stadt / Osterode am Harz 22201	Nördliche Altstadt - Kornmarkt 0 ha 2020	0,000	100,000	100,000
84	Osterode am Harz, Stadt / Osterode am Harz 22201	Kommunales Netzwerk Stadt Osterode und Samtgemeinde Bad Grund 0 ha 2020	0,000	65,000	65,000
85	Otterndorf, Stadt / Cuxhaven 7230	IEK Samtgemeinde Land Hadeln - Am Dobrock 0 ha 2020	0,000	448,500	448,500
86	Quakenbrück, Stadt / Osnabrück 12845	Mitte 0 ha 2020	0,000	100,000	100,000
87	Rehburg-Loccum, Stadt / Nienburg (Weser) 10154	Ortskern Rehburg 0 ha 2020	0,000	400,000	400,000
88	Reppenstedt / Lüneburg 7234	Ortsmitte 0 ha 2020	0,000	100,000	100,000
89	Rethem (Aller), Stadt / Heidekreis 2357	Zentrum 0 ha 2020	0,000	261,500	261,500
90	Rinteln, Stadt / Schaumburg 25187	Historische Ortslage 0 ha 2020	0,000	206,500	206,500
91	Rodenberg, Stadt / Schaumburg 6348	Allee Burgpark - Mühlenstraße 0 ha 2020	0,000	150,000	150,000
92	Ronnenberg, Stadt / Region Hannover 23752	Ortskern 0 ha 2020	0,000	320,000	320,000
93	Rosche / Uelzen 2036	Kommunales Netzwerk Samtgemeinde Rosche 0 ha 2020	0,000	182,500	182,500
94	Rotenburg (Wümme), Stadt / Rotenburg (Wümme) 21392	GesundRegion Wümme Wieste-Niederung 0 ha 2020	0,000	200,000	200,000
95	Salzbergen / Emsland 7570	Ortskern 0 ha 2020	0,000	266,500	266,500
96	Salzhemmendorf, Flecken / Hameln-Pyrmont 9297	IEK Salzhemmendorf-Coppenbrügge 0 ha 2020	0,000	321,500	321,500



**Bundesprogramm der Städtebauförderung 2020**

**Programm: Lebendige Zentren**

**Land: Niedersachsen**

Lfd. Nr.	Gemeinde-Ortsteil Kreis Einwohnerzahl	Bezeichnung der Maßnahme Förderung im Programmjahr Größe des Gebietes Aufnahme in das Bundesprogramm	Finanzhilfe des Bundes bis einschl.2019 ggfs. davon Zinsen T€	Finanzhilfe des Bundes Programmjahr T€	Finanzhilfe des Bundes insgesamt T€
<b>laufende Maßnahmen</b>					
97	Schiffdorf / Cuxhaven 14095	IEK Region Wesermünde - Süd (Schiffdorf - Loxstedt- Beverstedt) 0 ha 2020	0,000	15,000	15,000
98	Schladen-Werla / Wolfenbüttel 8789	Hornburg - Innenbereich Stadtkern 0 ha 2020	0,000	33,500	33,500
99	Schortens, Stadt / Friesland 20321	Menkestraße 0 ha 2020	0,000	170,000	170,000
100	Seesen, Stadt / Goslar 19296	Stadtzentrum 0 ha 2020	0,000	166,500	166,500
101	Selsingen / Rotenburg (Wümme) 3647	Mitte 0 ha 2020	0,000	300,000	300,000
102	Sögel / Emsland 7464	IEK Sögel 0 ha 2020	0,000	126,000	126,000
103	Stade, Hansestadt / Stade 46378	Hahle 0 ha 2020	0,000	47,000	47,000
104	Stade, Hansestadt / Stade 46378	Altstadt 0 ha 2020	0,000	465,000	465,000
105	Stadthagen, Stadt / Schaumburg 21814	Altstadt 0 ha 2020	0,000	165,000	165,000
106	Stolzenau / Nienburg (Weser) 7456	Kommunales Netzwerk Samtgemeinde Mittelweser Gemeinde Stolzenau und Samtgemeinde Landesbergen ... 0 ha 2020	0,000	472,500	472,500
107	Uelzen, Stadt / Uelzen 33782	Innenstadt 0 ha 2020	0,000	55,000	55,000
108	Uslar, Stadt / Northeim 14394	Historischer Stadtkern 0 ha 2020	0,000	166,500	166,500
109	Wagenfeld / Diepholz 7102	Ortskern 0 ha 2020	0,000	240,000	240,000
110	Walsrode, Stadt / Heidekreis 23219	Innenstadt 0 ha 2020	0,000	250,000	250,000
111	Wangerland / Friesland 9213	IEK Wangerland/Jever/Wangerooge 0 ha 2020	0,000	109,000	109,000
112	Weener, Stadt / Leer 15510	Altstadt 0 ha 2020	0,000	500,000	500,000



**Bundesprogramm der Städtebauförderung 2020**

**Programm: Lebendige Zentren**

**Land: Niedersachsen**

Lfd. Nr.	Gemeinde-Ortsteil Kreis Einwohnerzahl	Bezeichnung der Maßnahme Förderung im Programmjahr Größe des Gebietes Aufnahme in das Bundesprogramm	Finanzhilfe des Bundes bis einschl.2019 ggfs. davon Zinsen T€	Finanzhilfe des Bundes Programmjahr T€	Finanzhilfe des Bundes insgesamt T€
<b>laufende Maßnahmen</b>					
113	Weyhe / Diepholz 30388	Ortskern Leeste 0 ha 2020	0,000	400,000	400,000
114	Wildeshausen, Stadt / Oldenburg 19390	Wallanlage 0 ha 2020	0,000	800,000	800,000
115	Wilhelmshaven, Stadt / Wilhelmshaven, Stadt 75995	Östliche Südstadt 0 ha 2020	0,000	205,000	205,000
116	Wilhelmshaven, Stadt / Wilhelmshaven, Stadt 75995	Stadtspark 0 ha 2020	0,000	225,000	225,000
117	Winsen (Luhe), Stadt / Harburg 33896	Innenstadt 0 ha 2020	0,000	480,000	480,000
118	Wittingen, Stadt / Gifhorn 11480	Innenstadt 0 ha 2020	0,000	83,000	83,000
119	Wittmund, Stadt / Wittmund 20735	Sielhafenort Carolinensiel 0 ha 2020	0,000	233,500	233,500
120	Wolfenbüttel, Stadt / Wolfenbüttel 52269	Dammfeste und Freiheit 0 ha 2020	0,000	30,000	30,000
121	Zeven, Stadt / Rotenburg (Wümmen) 13760	IEK Region Börde Oste-Wörpe (Zeven, Tarmstedt, Selsingen, Sittensen) 0 ha 2020	0,000	8,000	8,000
<b>Summe</b>		<b>Anzahl: 121</b>	<b>0,000</b>	<b>30.402,000</b>	<b>30.402,000</b>



**Bundesprogramm der Städtebauförderung 2020**

**Programm: Lebendige Zentren**

**Land: Niedersachsen**

		Finanzhilfe des Bundes bis einschl. 2019 T€	Finanzhilfe des Bundes Programmjahr 2020 T€	Finanzhilfe des Bundes insgesamt seit 2020 T€	
<hr/>					
<b>- Zusammenstellung: laufende Maßnahmen</b>					
Städtischer Bereich	Anzahl:	121	0,000	30.402,000	30.402,000
laufende Maßnahmen	Anzahl:	121	0,000	30.402,000	30.402,000
<hr/>					
<b>Summe: Niedersachsen</b>	<b>Anzahl:</b>	<b>121</b>	<b>0,000</b>	<b>30.402,000</b>	<b>30.402,000</b>
<hr/>					

# Nordrhein-Westfalen



**Bundesprogramm der Städtebauförderung 2020**

**Programm: Lebendige Zentren**

**Land: Nordrhein-Westfalen**

Lfd. Nr.	Gemeinde-Ortsteil Kreis Einwohnerzahl	Bezeichnung der Maßnahme Förderung im Programmjahr Größe des Gebietes Aufnahme in das Bundesprogramm	Finanzhilfe des Bundes bis einschl.2019 ggfs. davon Zinsen T€	Finanzhilfe des Bundes Programmjahr T€	Finanzhilfe des Bundes insgesamt T€
<b>laufende Maßnahmen</b>					
1	Aachen, Stadt / Städteregion Aachen 245885	Innenstadtkonzept 2022 0 ha 2020	0,000	398,000	398,000
2	Ahlen, Stadt / Warendorf 52287	Masterplan Innenstadt 0 ha 2020	0,000	762,000	762,000
3	Altenberge / Steinfurt 10315	Ortsmitte Altenberge 0 ha 2020	0,000	64,000	64,000
4	Attendorf, Hansestadt / Olpe 24676	Innenstadt 0 ha 2020	0,000	880,000	880,000
5	Bad Münstereifel, Stadt / Euskirchen 17367	Kernstadt 0 ha 2020	0,000	173,000	173,000
6	Bad Salzuflen, Stadt / Lippe 53341	Innenstadt 0 ha 2020	0,000	459,000	459,000
7	Bad Sassendorf / Soest 11931	Ortskern 0 ha 2020	0,000	754,000	754,000
8	Bad Wünnenberg, Stadt / Paderborn 12302	Bad Wünnenberg und Fürstenberg 0 ha 2020	0,000	625,000	625,000
9	Baesweiler, Stadt / Städteregion Aachen 26819	Innenstadt 0 ha 2020	0,000	1.282,000	1.282,000
10	Bedburg, Stadt / Rhein-Erft-Kreis 23334	Innenstadt 0 ha 2020	0,000	412,000	412,000
11	Bergheim, Stadt / Rhein-Erft-Kreis 60390	Innenstadt 0 ha 2020	0,000	715,000	715,000
12	Bergisch Gladbach, Stadt / Rheinisch-Bergischer Kreis 111366	Bensberg 0 ha 2020	0,000	949,000	949,000
13	Bergneustadt, Stadt / Oberbergischer Kreis 18940	Altstadt und Stadtmitte 0 ha 2020	0,000	679,000	679,000
14	Billerbeck, Stadt / Coesfeld 11593	Stadtumbaugebiet Billerbeck 0 ha 2020	0,000	629,000	629,000
15	Blomberg, Stadt / Lippe 15370	Innenstadt 0 ha 2020	0,000	405,000	405,000
16	Bochum, Stadt / Bochum, Stadt 364742	Innenstadt 0 ha 2020	0,000	406,000	406,000



**Bundesprogramm der Städtebauförderung 2020**

**Programm: Lebendige Zentren**

**Land: Nordrhein-Westfalen**

Lfd. Nr.	Gemeinde-Ortsteil Kreis Einwohnerzahl	Bezeichnung der Maßnahme Förderung im Programmjahr Größe des Gebietes Aufnahme in das Bundesprogramm	Finanzhilfe des Bundes bis einschl.2019 ggfs. davon Zinsen T€	Finanzhilfe des Bundes Programmjahr T€	Finanzhilfe des Bundes insgesamt T€
<b>laufende Maßnahmen</b>					
17	Bönen / Unna 18059	Bahnhof Bönen und direktes Umfeld 0 ha 2020	0,000	63,000	63,000
18	Brakel, Stadt / Höxter 16586	Historischer Stadtkern 0 ha 2020	0,000	41,000	41,000
19	Bünde, Stadt / Herford 45615	Innenstadt 0 ha 2020	0,000	856,000	856,000
20	Burbach / Siegen-Wittgenstein 14969	Kernort 0 ha 2020	0,000	807,000	807,000
21	Büren, Stadt / Paderborn 21772	Kernstadt 0 ha 2020	0,000	141,000	141,000
22	Burscheid, Stadt / Rheinisch- Bergischer Kreis 18256	Burscheid Innenstadt und Hilgen 0 ha 2020	0,000	1.564,000	1.564,000
23	Datteln, Stadt / Recklinghausen 34521	Zukunftsfähige Innenstadt 0 ha 2020	0,000	93,000	93,000
24	Detmold, Stadt / Lippe 74817	Innenstadt 0 ha 2020	0,000	70,000	70,000
25	Dinslaken, Stadt / Wesel 67452	Innenstadt 0 ha 2020	0,000	2.014,000	2.014,000
26	Drensteinfurt, Stadt / Warendorf 15542	Innenstadt 0 ha 2020	0,000	102,000	102,000
27	Düren, Stadt / Düren 90244	Innenstadt 0 ha 2020	0,000	701,000	701,000
28	Emsdetten, Stadt / Steinfurt 36320	Innenstadt 0 ha 2020	0,000	363,000	363,000
29	Ennigerloh, Stadt / Warendorf 20037	Innenstadt 0 ha 2020	0,000	148,000	148,000
30	Erkelenz, Stadt / Heinsberg 43350	Innenstadt 0 ha 2020	0,000	477,000	477,000
31	Eslohe (Sauerland) / Hochsauerlandkreis 8942	Ortskern 0 ha 2020	0,000	722,000	722,000
32	Euskirchen, Stadt / Euskirchen 56769	Innenstadt 0 ha 2020	0,000	221,000	221,000





**Bundesprogramm der Städtebauförderung 2020**

**Programm: Lebendige Zentren**

**Land: Nordrhein-Westfalen**

Lfd. Nr.	Gemeinde-Ortsteil Kreis Einwohnerzahl	Bezeichnung der Maßnahme Förderung im Programmjahr Größe des Gebietes Aufnahme in das Bundesprogramm	Finanzhilfe des Bundes bis einschl.2019 ggfs. davon Zinsen T€	Finanzhilfe des Bundes Programmjahr T€	Finanzhilfe des Bundes insgesamt T€
<b>laufende Maßnahmen</b>					
33	Freudenberg, Stadt / Siegen- Wittgenstein 17929	Alter Flecken 0 ha 2020	0,000	24,000	24,000
34	Fröndenberg/Ruhr, Stadt / Unna 20961	Innenstadt 0 ha 2020	0,000	261,000	261,000
35	Gelsenkirchen, Stadt / Gelsenkirchen, Stadt 260368	Gelsenkirchen - Buer 0 ha 2020	0,000	84,000	84,000
36	Gütersloh, Stadt / Gütersloh 97586	Innenstadt 2020 + 0 ha 2020	0,000	146,000	146,000
37	Hallenberg, Stadt / Hochsauerlandkreis 4541	Altstadt 0 ha 2020	0,000	76,000	76,000
38	Haltern am See, Stadt / Recklinghausen 38020	Innenstadt 0 ha 2020	0,000	76,000	76,000
39	Hamm, Stadt / Hamm, Stadt 179397	Hamm Werries 0 ha 2020	0,000	99,000	99,000
40	Hamminkeln, Stadt / Wesel 26996	Hamminkeln 2030 + 0 ha 2020	0,000	62,000	62,000
41	Heimbach, Stadt / Düren 4366	Ortskern 0 ha 2020	0,000	262,000	262,000
42	Hennef (Sieg), Stadt / Rhein-Sieg- Kreis 46902	InHK Stadt Blankenberg 0 ha 2020	0,000	464,000	464,000
43	Herford, Hansestadt / Herford 66521	Innenstadt 0 ha 2020	0,000	49,000	49,000
44	Herzebrock-Clarholz / Gütersloh 15965	Ortskern Herzebrock 0 ha 2020	0,000	124,000	124,000
45	Hövelhof, Sennegemeinde / Paderborn 16080	Ortskern 0 ha 2020	0,000	76,000	76,000
46	Höxter, Stadt / Höxter 29589	Historischer Stadtkern und Corvey 0 ha 2020	0,000	1.262,000	1.262,000
47	Hünxe / Wesel 13771	Ortskerne Hünxe, Bruckhausen, Drevenack (Hünxe 2030) 0 ha 2020	0,000	20,000	20,000
48	Kaarst, Stadt / Rhein-Kreis Neuss 43286	Innenstadt 0 ha 2020	0,000	415,000	415,000



**Bundesprogramm der Städtebauförderung 2020**

**Programm: Lebendige Zentren**

**Land: Nordrhein-Westfalen**

Lfd. Nr.	Gemeinde-Ortsteil Kreis Einwohnerzahl	Bezeichnung der Maßnahme Förderung im Programmjahr Größe des Gebietes Aufnahme in das Bundesprogramm	Finanzhilfe des Bundes bis einschl.2019 ggfs. davon Zinsen T€	Finanzhilfe des Bundes Programmjahr T€	Finanzhilfe des Bundes insgesamt T€
<b>laufende Maßnahmen</b>					
49	Kalkar, Stadt / Kleve 13854	Historischer Stadtkern 0 ha 2020	0,000	63,000	63,000
50	Kamen, Stadt / Unna 43868	Innenstadt V 0 ha 2020	0,000	20,000	20,000
51	Kamen, Stadt / Unna 43868	Heeren Werve 0 ha 2020	0,000	200,000	200,000
52	Kevelaer, Stadt / Kleve 28311	Innenstadt 0 ha 2020	0,000	1.069,000	1.069,000
53	Köln, Stadt / Köln, Stadt 1060582	Museum im Quartier (MiQua), ehemals Archäologische Zone 0 ha 2020	0,000	1.666,000	1.666,000
54	Kreuzau / Düren 17441	Kernort 0 ha 2020	0,000	142,000	142,000
55	Langenberg / Gütersloh 8375	Ortszentrum 0 ha 2020	0,000	226,000	226,000
56	Leichlingen (Rheinland), Blütenstadt / Rheinisch-Bergischer Kreis 27937	Zukunft für Leichlingen 0 ha 2020	0,000	702,000	702,000
57	Lemgo, Stadt / Lippe 41276	Historischer Stadtkern und Erweiterungsbereich 0 ha 2020	0,000	1.593,000	1.593,000
58	Lengerich, Stadt / Steinfurt 22461	Innenstadt 0 ha 2020	0,000	756,000	756,000
59	Linnich, Stadt / Düren 12591	Sanierungsgebiet Linnich 0 ha 2020	0,000	405,000	405,000
60	Lübbecke, Stadt / Minden- Lübbecke 25462	Innenstadt 0 ha 2020	0,000	443,000	443,000
61	Minden, Stadt / Minden-Lübbecke 81598	Innenstadt 0 ha 2020	0,000	145,000	145,000
62	Neuenrade, Stadt / Märkischer Kreis 12024	Innenstadt 0 ha 2020	0,000	257,000	257,000
63	Neuss, Stadt / Rhein-Kreis Neuss 155414	Sanierung östlicher Innenstadtrand 0 ha 2020	0,000	50,000	50,000
64	Nieheim, Stadt / Höxter 6254	Ortskern 0 ha 2020	0,000	86,000	86,000



**Bundesprogramm der Städtebauförderung 2020**

**Programm: Lebendige Zentren**

**Land: Nordrhein-Westfalen**

Lfd. Nr.	Gemeinde-Ortsteil Kreis Einwohnerzahl	Bezeichnung der Maßnahme Förderung im Programmjahr Größe des Gebietes Aufnahme in das Bundesprogramm	Finanzhilfe des Bundes bis einschl.2019 ggfs. davon Zinsen T€	Finanzhilfe des Bundes Programmjahr T€	Finanzhilfe des Bundes insgesamt T€
<b>laufende Maßnahmen</b>					
65	Nörvenich / Düren 10552	Sanierungsgebiet Nörvenich 0 ha 2020	0,000	53,000	53,000
66	Oberhausen, Stadt / Oberhausen, Stadt 210934	Sterkrade 0 ha 2020	0,000	383,000	383,000
67	Oerlinghausen, Stadt / Lippe 17616	Innenstadt 0 ha 2020	0,000	434,000	434,000
68	Olpe, Stadt / Olpe 24757	REGIONALE 2025-Agentur Südwestfalen 0 ha 2020	0,000	1.475,000	1.475,000
69	Paderborn, Stadt / Paderborn 148126	Innenstadt 0 ha 2020	0,000	531,000	531,000
70	Plettenberg, Stadt / Märkischer Kreis 25781	Innenstadt 0 ha 2020	0,000	939,000	939,000
71	Preußisch Oldendorf, Stadt / Minden-Lübbecke 12647	Ortszentren Preußisch Oldendorf und Bad Holzhausen 0 ha 2020	0,000	64,000	64,000
72	Raesfeld / Borken 11378	Raesfeld 2030 0 ha 2020	0,000	358,000	358,000
73	Rahden, Stadt / Minden-Lübbecke 15581	Innenstadt 0 ha 2020	0,000	17,000	17,000
74	Recklinghausen, Stadt / Recklinghausen 114330	Altstadt 0 ha 2020	0,000	1.299,000	1.299,000
75	Rheda-Wiedenbrück, Stadt / Gütersloh 48000	Historischer Stadtkern Wiedenbrück 0 ha 2020	0,000	117,000	117,000
76	Rheda-Wiedenbrück, Stadt / Gütersloh 48000	Innenstadt Rheda 0 ha 2020	0,000	58,000	58,000
77	Rheine, Stadt / Steinfurt 74852	Rahmenplan Innenstadt 0 ha 2020	0,000	439,000	439,000
78	Rietberg, Stadt / Gütersloh 29436	Historischer Stadtkern 0 ha 2020	0,000	538,000	538,000
79	Salzkotten, Stadt / Paderborn 25186	Kernstadt 0 ha 2020	0,000	13,000	13,000
80	Schwelm, Stadt / Ennepe-Ruhr- Kreis 28330	Neue Mitte 0 ha 2020	0,000	2.606,000	2.606,000



**Bundesprogramm der Städtebauförderung 2020**

**Programm: Lebendige Zentren**

**Land: Nordrhein-Westfalen**

Lfd. Nr.	Gemeinde-Ortsteil Kreis Einwohnerzahl	Bezeichnung der Maßnahme Förderung im Programmjahr Größe des Gebietes Aufnahme in das Bundesprogramm	Finanzhilfe des Bundes bis einschl.2019 ggfs. davon Zinsen T€	Finanzhilfe des Bundes Programmjahr T€	Finanzhilfe des Bundes insgesamt T€
<b>laufende Maßnahmen</b>					
81	Selm, Stadt / Unna 26603	Aktive Mitte 0 ha 2020	0,000	742,000	742,000
82	Siegburg, Stadt / Rhein-Sieg-Kreis 41016	ISEK Siegburg Innenstadt 0 ha 2020	0,000	1.483,000	1.483,000
83	Siegen, Universitätsstadt / Siegen- Wittgenstein 102355	Siegen zu neuen Ufern 0 ha 2020	0,000	1.239,000	1.239,000
84	Soest, Stadt / Soest 47974	Historische Altstadt - ISEK 2018 ff. 0 ha 2020	0,000	499,000	499,000
85	Soest, Stadt / Soest 47974	Historische Altstadt - ISEK 2013 ff. 0 ha 2020	0,000	46,000	46,000
86	Solingen, Klingenstein / Solingen, Klingenstein 158726	Schloss Burg 0 ha 2020	0,000	1.582,000	1.582,000
87	Spence, Stadt / Herford 14768	Stadtkern 0 ha 2020	0,000	574,000	574,000
88	Straelen, Stadt / Kleve 15641	Stadtkern 0 ha 2020	0,000	1.010,000	1.010,000
89	Unna, Stadt / Unna 59111	Innenstadt Unna 2022 0 ha 2020	0,000	669,000	669,000
90	Velen, Stadt / Borken 13192	Aktives Ortszentrum Velen 0 ha 2020	0,000	1.551,000	1.551,000
91	Versmold, Stadt / Gütersloh 21230	Innenstadt 0 ha 2020	0,000	369,000	369,000
92	Vlotho, Stadt / Herford 18914	Aktives Zentrum Vlotho 0 ha 2020	0,000	45,000	45,000
93	Wachtberg / Rhein-Sieg-Kreis 20457	Aktives Ortsteilzentrum Wachtberg - Niederbachem 0 ha 2020	0,000	378,000	378,000
94	Wachtendonk / Kleve 8189	Historischer Ortskern 0 ha 2020	0,000	126,000	126,000
95	Warendorf, Stadt / Warendorf 37249	Historischer Ortskern 0 ha 2020	0,000	128,000	128,000
96	Warstein, Stadt / Soest 25407	Innenstadt 0 ha 2020	0,000	251,000	251,000



**Bundesprogramm der Städtebauförderung 2020**

**Programm: Lebendige Zentren**

**Land: Nordrhein-Westfalen**

Lfd. Nr.	Gemeinde-Ortsteil Kreis Einwohnerzahl	Bezeichnung der Maßnahme Förderung im Programmjahr Größe des Gebietes Aufnahme in das Bundesprogramm	Finanzhilfe des Bundes bis einschl.2019 ggfs. davon Zinsen T€	Finanzhilfe des Bundes Programmjahr T€	Finanzhilfe des Bundes insgesamt T€
<b>laufende Maßnahmen</b>					
97	Werne, Stadt / Unna 29955	Masterplan Innenstadt 0 ha 2020	0,000	105,000	105,000
98	Wetter (Ruhr), Stadt / Ennepe- Ruhr-Kreis 27822	Innenstadt Alt-Wetter 0 ha 2020	0,000	797,000	797,000
99	Willebadessen, Stadt / Höxter 8267	Ortskerne Willebadessen und Peckelsheim 0 ha 2020	0,000	194,000	194,000
100	Willich, Stadt / Viersen 50748	Alt Willich 0 ha 2020	0,000	226,000	226,000
101	Witten, Stadt / Ennepe-Ruhr-Kreis 96700	Innenstadt 0 ha 2020	0,000	4.075,000	4.075,000
102	Wuppertal, Stadt / Wuppertal, Stadt 350046	Innenstadt Barmen 0 ha 2020	0,000	1.632,000	1.632,000
103	Würselen, Stadt / Städteregion Aachen 38962	Innenstadt 0 ha 2020	0,000	75,000	75,000
104	Xanten, Stadt / Wesel 21510	Archäologischer Park Xanten 0 ha 2020	0,000	368,000	368,000
<b>Summe</b>		<b>Anzahl: 104</b>	<b>0,000</b>	<b>56.786,000</b>	<b>56.786,000</b>



**Bundesprogramm der Städtebauförderung 2020**

**Programm: Lebendige Zentren**

**Land: Nordrhein-Westfalen**

		Finanzhilfe des Bundes bis einschl. 2019 T€	Finanzhilfe des Bundes Programmjahr 2020 T€	Finanzhilfe des Bundes insgesamt seit 2020 T€	
<hr/>					
<b>- Zusammenstellung: laufende Maßnahmen</b>					
Städtischer Bereich	Anzahl:	104	0,000	56.786,000	56.786,000
laufende Maßnahmen	Anzahl:	104	0,000	56.786,000	56.786,000
<hr/>					
<b>Summe: Nordrhein-Westfalen</b>	<b>Anzahl:</b>	<b>104</b>	<b>0,000</b>	<b>56.786,000</b>	<b>56.786,000</b>
<hr/>					

# Rheinland-Pfalz



**Bundesprogramm der Städtebauförderung 2020**

**Programm: Lebendige Zentren**

**Land: Rheinland-Pfalz**

Lfd. Nr.	Gemeinde-Ortsteil Kreis Einwohnerzahl	Bezeichnung der Maßnahme Förderung im Programmjahr Größe des Gebietes Aufnahme in das Bundesprogramm	Finanzhilfe des Bundes bis einschl.2019 ggfs. davon Zinsen T€	Finanzhilfe des Bundes Programmjahr T€	Finanzhilfe des Bundes insgesamt T€
<b>laufende Maßnahmen</b>					
1	Andernach, Stadt / Mayen-Koblenz 29441	Innenstadt West 11.8 ha 2020	0,000	444,000	444,000
2	Arzfeld / Eifelkreis Bitburg-Prüm 1346	Ortskern 22.9 ha 2020	0,000	177,000	177,000
3	Bacharach, Stadt / Mainz-Bingen 1880	Historische Innenstadt 11.8 ha 2020	0,000	59,000	59,000
4	Bad Breisig, Stadt / Ahrweiler 9240	Niederbreisig 22 ha 2020	0,000	9,000	9,000
5	Bad Kreuznach, Stadt / Bad Kreuznach 49406	Innenstadt 42 ha 2020	0,000	454,000	454,000
6	Bad Kreuznach, Stadt / Bad Kreuznach 49406	Kernbereich Bad Münster 8 ha 2020	0,000	200,000	200,000
7	Bad Neuenahr-Ahrweiler, Stadt / Ahrweiler 27468	Innenstadt Bad Neuenahr 36.2 ha 2020	0,000	499,000	499,000
8	Bad Neuenahr-Ahrweiler, Stadt / Ahrweiler 27468	Stadtkern Ahrweiler 21.5 ha 2020	0,000	74,000	74,000
9	Bad Sobernheim, Stadt / Bad Kreuznach 6387	Innenstadt 18.3 ha 2020	0,000	291,000	291,000
10	Bernkastel-Kues, Stadt / Bernkastel-Wittlich 6987	Historischer Stadtkern 7.2 ha 2020	0,000	112,000	112,000
11	Birkenfeld, Stadt / Birkenfeld 6883	Innenstadt 25.3 ha 2020	0,000	416,000	416,000
12	Bitburg, Stadt / Eifelkreis Bitburg- Prüm 14002	Innenstadt 18.5 ha 2020	0,000	488,000	488,000
13	Bollendorf / Eifelkreis Bitburg- Prüm 1668	Ortskern 17.9 ha 2020	0,000	66,000	66,000
14	Brachbach / Altenkirchen (Westerwald) 2349	Ortskern 9 ha 2020	0,000	133,000	133,000
15	Braubach, Stadt / Rhein-Lahn-Kreis 3044	Stadtkern 10.6 ha 2020	0,000	39,000	39,000
16	Brücken (Pfalz) / Kusel 2146	Ortskern 17.5 ha 2020	0,000	177,000	177,000





**Bundesprogramm der Städtebauförderung 2020**

**Programm: Lebendige Zentren**

**Land: Rheinland-Pfalz**

Lfd. Nr.	Gemeinde-Ortsteil Kreis Einwohnerzahl	Bezeichnung der Maßnahme Förderung im Programmjahr Größe des Gebietes Aufnahme in das Bundesprogramm	Finanzhilfe des Bundes bis einschl.2019 ggfs. davon Zinsen T€	Finanzhilfe des Bundes Programmjahr T€	Finanzhilfe des Bundes insgesamt T€
<b>laufende Maßnahmen</b>					
17	Cochem, Stadt / Cochem-Zell 5332	Innenstadt 13.3 ha 2020	0,000	133,000	133,000
18	Daaden / Altenkirchen (Westerwald) 4202	Ortskern 9.3 ha 2020	0,000	41,000	41,000
19	Flammersfeld / Altenkirchen (Westerwald) 1325	Ortskern 19.1 ha 2020	0,000	75,000	75,000
20	Gemünden / Rhein-Hunsrück-Kreis 1260	Ortsmitte 8.4 ha 2020	0,000	47,000	47,000
21	Gensingen / Mainz-Bingen 3898	Ortskern 24.5 ha 2020	0,000	189,000	189,000
22	Greimerath / Trier-Saarburg 986	Ortskern 16 ha 2020	0,000	177,000	177,000
23	Horhausen (Westerwald) / Altenkirchen (Westerwald) 1882	Ortskern 18.1 ha 2020	0,000	55,000	55,000
24	Irrel / Eifelkreis Bitburg-Prüm 1508	Ortskern 22.4 ha 2020	0,000	66,000	66,000
25	Kaiserslautern, Stadt / Kaiserslautern, kreisfreie Stadt 98520	Innenstadt 76 ha 2020	0,000	1.136,000	1.136,000
26	Kamp-Bornhofen / Rhein-Lahn- Kreis 1601	Ortskern 14.3 ha 2020	0,000	235,000	235,000
27	Kandel, Stadt / Germersheim 8943	Innenstadt 27 ha 2020	0,000	1.031,000	1.031,000
28	Kell am See / Trier-Saarburg 1923	Ortskern 23.9 ha 2020	0,000	222,000	222,000
29	Kirchberg (Hunsrück), Stadt / Rhein-Hunsrück-Kreis 3891	Oberstraße 9.6 ha 2020	0,000	71,000	71,000
30	Kirchheimbolanden, Stadt / Donnersbergkreis 7815	Barockstadt 23.2 ha 2020	0,000	186,000	186,000
31	Kusel, Stadt / Kusel 4992	Innenstadt 11.4 ha 2020	0,000	125,000	125,000
32	Kyllburg, Stadt / Eifelkreis Bitburg- Prüm 867	Innenstadt (Historischer Stadtkern) 7 ha 2020	0,000	44,000	44,000



**Bundesprogramm der Städtebauförderung 2020**

**Programm: Lebendige Zentren**

**Land: Rheinland-Pfalz**

Lfd. Nr.	Gemeinde-Ortsteil Kreis Einwohnerzahl	Bezeichnung der Maßnahme Förderung im Programmjahr Größe des Gebietes Aufnahme in das Bundesprogramm	Finanzhilfe des Bundes bis einschl.2019 ggfs. davon Zinsen T€	Finanzhilfe des Bundes Programmjahr T€	Finanzhilfe des Bundes insgesamt T€
<b>laufende Maßnahmen</b>					
33	Landau in der Pfalz, Stadt / Landau in der Pfalz, kreisfreie Stadt 45362	Ostbahnstraße Östliche Innenstadt (Landau Ost) 45.5 ha 2020	0,000	832,000	832,000
34	Linz am Rhein, Stadt / Neuwied 5902	Altstadt 15.6 ha 2020	0,000	95,000	95,000
35	Mainz, Stadt / Mainz, kreisfreie Stadt 209779	Innenstadt 43 ha 2020	0,000	1.282,000	1.282,000
36	Mayen, Stadt / Mayen-Koblenz 18818	Innenstadt 6.3 ha 2020	0,000	211,000	211,000
37	Montabaur, Stadt / Westerwaldkreis 12911	Innenstadt (Altstadt neu) 24 ha 2020	0,000	833,000	833,000
38	Mudersbach / Altenkirchen (Westerwald) 5742	Ortskern 14.7 ha 2020	0,000	177,000	177,000
39	Mutterstadt / Rhein-Pfalz-Kreis 12636	Ortskern 21.8 ha 2020	0,000	377,000	377,000
40	Neuerburg, Stadt / Eifelkreis Bitburg-Prüm 1559	Stadtkern 14.7 ha 2020	0,000	200,000	200,000
41	Neumagen-Dhron / Bernkastel- Wittlich 2300	Ortskern Neumagen 23.4 ha 2020	0,000	112,000	112,000
42	Neuwied, Stadt / Neuwied 64340	Innenstadt 24 ha 2020	0,000	1.100,000	1.100,000
43	Niederfischbach / Altenkirchen (Westerwald) 4250	Ortskern 16.7 ha 2020	0,000	133,000	133,000
44	Ochtendung / Mayen-Koblenz 5365	Ortskern 16 ha 2020	0,000	46,000	46,000
45	Oppenheim, Stadt / Mainz-Bingen 7341	Historische Innenstadt 0 ha 2020	0,000	75,000	75,000
46	Otterberg, Stadt / Kaiserslautern 5274	Stadtkern / Kernstadt Nord West 7.5 ha 2020	0,000	41,000	41,000
47	Pirmasens, Stadt / Pirmasens, kreisfreie Stadt 40125	Innenstadt / City 38.1 ha 2020	0,000	200,000	200,000
48	Plaidt / Mayen-Koblenz 5828	Ortskern 13.2 ha 2020	0,000	182,000	182,000



**Bundesprogramm der Städtebauförderung 2020**

**Programm: Lebendige Zentren**

**Land: Rheinland-Pfalz**

Lfd. Nr.	Gemeinde-Ortsteil Kreis Einwohnerzahl	Bezeichnung der Maßnahme Förderung im Programmjahr Größe des Gebietes Aufnahme in das Bundesprogramm	Finanzhilfe des Bundes bis einschl.2019 ggfs. davon Zinsen T€	Finanzhilfe des Bundes Programmjahr T€	Finanzhilfe des Bundes insgesamt T€
<b>laufende Maßnahmen</b>					
49	Polch, Stadt / Mayen-Koblenz 6807	Ortskern 20.4 ha 2020	0,000	82,000	82,000
50	Prüm, Stadt / Eifelkreis Bitburg-Prüm 5488	Stadtkern 12.3 ha 2020	0,000	83,000	83,000
51	Schönenberg-Kübelberg / Kusel 5543	Ortskern 27.8 ha 2020	0,000	222,000	222,000
52	Schweich, Stadt / Trier-Saarburg 7672	Stadtkern Alt Schweich 17.5 ha 2020	0,000	177,000	177,000
53	Simmern/ Hunsrück, Stadt / Rhein-Hunsrück-Kreis 7759	Östliche Innenstadt 17.1 ha 2020	0,000	650,000	650,000
54	Sprendlingen / Mainz-Bingen 4157	Ortskern 28.5 ha 2020	0,000	21,000	21,000
55	Unkel, Stadt / Neuwied 5075	Historischer Stadtkern 15.4 ha 2020	0,000	222,000	222,000
56	Waldmohr / Kusel 5194	Ortskern 12.4 ha 2020	0,000	133,000	133,000
57	Waxweiler / Eifelkreis Bitburg-Prüm 1055	Ortskern 16 ha 2020	0,000	66,000	66,000
58	Weitefeld / Altenkirchen (Westerwald) 2254	Ortskern 14.2 ha 2020	0,000	91,000	91,000
59	Wissen, Stadt / Altenkirchen (Westerwald) 8314	Innenstadt 19 ha 2020	0,000	300,000	300,000
60	Zell (Mosel), Stadt / Cochem-Zell 4085	Historischer Altstadt 9.2 ha 2020	0,000	222,000	222,000
61	Zweibrücken, Stadt / Zweibrücken, kreisfreie Stadt 34260	Innenstadt / Stadtzentrum 34 ha 2020	0,000	290,000	290,000
<b>Summe</b>		<b>Anzahl: 61</b>	<b>0,000</b>	<b>15.926,000</b>	<b>15.926,000</b>



**Bundesprogramm der Städtebauförderung 2020**

**Programm: Lebendige Zentren**

**Land: Rheinland-Pfalz**

		Finanzhilfe des Bundes bis einschl. 2019 T€	Finanzhilfe des Bundes Programmjahr 2020 T€	Finanzhilfe des Bundes insgesamt seit 2020 T€	
<b>- Zusammenstellung: laufende Maßnahmen</b>					
Städtischer Bereich	Anzahl:	61	0,000	15.926,000	15.926,000
laufende Maßnahmen	Anzahl:	61	0,000	15.926,000	15.926,000
<b>Summe: Rheinland-Pfalz</b>		<b>Anzahl:</b>	<b>61</b>	<b>0,000</b>	<b>15.926,000</b>

# Saarland



**Bundesprogramm der Städtebauförderung 2020**

**Programm: Lebendige Zentren**

**Land: Saarland**

Lfd. Nr.	Gemeinde-Ortsteil Kreis Einwohnerzahl	Bezeichnung der Maßnahme Förderung im Programmjahr Größe des Gebietes Aufnahme in das Bundesprogramm	Finanzhilfe des Bundes bis einschl.2019 ggfs. davon Zinsen T€	Finanzhilfe des Bundes Programmjahr T€	Finanzhilfe des Bundes insgesamt T€
<b>laufende Maßnahmen</b>					
1	Bexbach, Stadt / Saarpfalz-Kreis 17769	Stadtzentrum Bexbach 27.5 ha 2020	0,000	573,000	573,000
2	Blieskastel, Stadt / Saarpfalz-Kreis 21033	Altstadt Blieskastel 23.8 ha 2020	0,000	93,000	93,000
3	Freisen / St. Wendel 8039	Gemeinde Freisen 30 ha 2020	0,000	38,000	38,000
4	Homburg, Kreisstadt / Saarpfalz-Kreis 41974	Altstadt Homburg 6.7 ha 2020	0,000	78,000	78,000
5	Illingen / Neunkirchen 16486	Zentralort Illingen 2030 68.4 ha 2020	0,000	121,000	121,000
6	Kirkel / Saarpfalz-Kreis 10104	Gemeinde Kirkel 34.7 ha 2020	0,000	153,000	153,000
7	Lebach, Stadt / Saarlouis 19156	Stadtzentrum Lebach 17 ha 2020	0,000	718,000	718,000
8	Ottweiler, Stadt / Neunkirchen 14585	Altstadt Ottweiler 27.2 ha 2020	0,000	65,000	65,000
9	Riegelsberg / Regionalverband Saarbrücken 14611	Versorgungszentrum Riegelsberg 67 ha 2020	0,000	230,000	230,000
10	Schwalbach / Saarlouis 17323	Gemeinde Schwalbach 83.6 ha 2020	0,000	50,000	50,000
11	St. Ingbert, Stadt / Saarpfalz-Kreis 36292	St. Ingbert Mitte 2.8 ha 2020	0,000	86,000	86,000
12	St. Ingbert, Stadt / Saarpfalz-Kreis 36292	Neugestaltung der Gustav-Clauss-Anlage 3.8 ha 2020	0,000	50,000	50,000
13	Wadern, Stadt / Merzig-Wadern 15809	Zukunftsfähiges Wadern 35.9 ha 2020	0,000	17,000	17,000
14	Wadgassen / Saarlouis 17528	Aktive Ortsmitte Wadgassen 0 ha 2020	0,000	147,000	147,000
15	Wallerfangen / Saarlouis 9466	Historisches Wallerfangen 50 ha 2020	0,000	281,000	281,000
<b>Summe</b>		<b>Anzahl: 15</b>	<b>0,000</b>	<b>2.700,000</b>	<b>2.700,000</b>



**Bundesprogramm der Städtebauförderung 2020**

**Programm: Lebendige Zentren**

**Land: Saarland**

		Finanzhilfe des Bundes bis einschl. 2019 T€	Finanzhilfe des Bundes Programmjahr 2020 T€	Finanzhilfe des Bundes insgesamt seit 2020 T€	
<b>- Zusammenstellung: laufende Maßnahmen</b>					
Städtischer Bereich	Anzahl:	15	0,000	2.700,000	2.700,000
laufende Maßnahmen	Anzahl:	15	0,000	2.700,000	2.700,000
<b>Summe: Saarland</b>		<b>Anzahl:</b>	<b>15</b>	<b>0,000</b>	<b>2.700,000</b>

# Sachsen





**Bundesprogramm der Städtebauförderung 2020**

**Programm: Lebendige Zentren**

**Land: Sachsen**

Lfd. Nr.	Gemeinde-Ortsteil Kreis Einwohnerzahl	Bezeichnung der Maßnahme Förderung im Programmjahr Größe des Gebietes Aufnahme in das Bundesprogramm	Finanzhilfe	Finanzhilfe	Finanzhilfe
			des Bundes bis einschl.2019 ggfs. davon Zinsen	des Bundes Programmjahr	des Bundes insgesamt
			T€	T€	T€
<b>laufende Maßnahmen</b>					
1	Adorf/Vogtl., Stadt / Vogtlandkreis 5078	Stadtzentrum Markt 6.8 ha 2020	0,000	205,000	205,000
2	Bad Düben, Stadt / Nordsachsen 7956	Lebendige Kernstadt 40.4 ha 2020	0,000	363,000	363,000
3	Bad Lausick, Stadt / Leipzig 8090	Kur-City 54.22 ha 2020	0,000	600,000	600,000
4	Bautzen, Stadt / Bautzen 39845	*N* Unterm Schloss / Gerberstraße 8.4 ha 2020	0,000	258,000	258,000
5	Bautzen, Stadt / Bautzen 39845	Südliche Innenstadt 16.6 ha 2020	0,000	569,000	569,000
6	Bischofswerda, Stadt / Bautzen 11573	*N* Goldener Engel 3.25 ha 2020	0,000	392,000	392,000
7	Borsdorf / Leipzig 8252	Borsdorf Ortszentrum 12.8 ha 2020	0,000	339,000	339,000
8	Brandis, Stadt / Leipzig 9426	Brandiser Mitte 26.9 ha 2020	0,000	693,000	693,000
9	Chemnitz, Stadt / Chemnitz, Stadt 248645	Grünzug Pleißenbach 108.38 ha 2020	0,000	164,000	164,000
10	Crimmitschau, Stadt / Zwickau 19180	Zentrum 12.2 ha 2020	0,000	322,000	322,000
11	Dahlen, Stadt / Nordsachsen 4270	Lebendige Stadtmitte - Moderner Markt 44.42 ha 2020	0,000	89,000	89,000
12	Dippoldiswalde, Stadt / Sächsische Schweiz-Osterzgebirge 14529	*N* Südlicher Stadtkern 7.6 ha 2020	0,000	173,000	173,000
13	Dohna, Stadt / Sächsische Schweiz- Osterzgebirge 6299	Dohna Oberstadt 16.7 ha 2020	0,000	318,000	318,000
14	Dresden, Stadt / Dresden, Stadt 543825	Gartenstadt Hellerau 98.3 ha 2020	0,000	25,000	25,000
15	Dresden, Stadt / Dresden, Stadt 543825	Südost 169 ha 2020	0,000	458,000	458,000
16	Ehrenfriedersdorf, Stadt / Erzgebirgskreis 4805	Lebendiger Stadtkern 37.5 ha 2020	0,000	956,000	956,000



**Bundesprogramm der Städtebauförderung 2020**

**Programm: Lebendige Zentren**

**Land: Sachsen**

Lfd. Nr.	Gemeinde-Ortsteil Kreis Einwohnerzahl	Bezeichnung der Maßnahme Förderung im Programmjahr Größe des Gebietes Aufnahme in das Bundesprogramm	Finanzhilfe des Bundes bis einschl.2019 ggfs. davon Zinsen T€	Finanzhilfe des Bundes Programmjahr T€	Finanzhilfe des Bundes insgesamt T€
<b>laufende Maßnahmen</b>					
17	Eilenburg, Stadt / Nordsachsen 15452	Stadtzentrum 34.7 ha 2020	0,000	502,000	502,000
18	Ellefeld / Vogtlandkreis 2578	Aktive Mitte 15.15 ha 2020	0,000	481,000	481,000
19	Flöha, Stadt / Mittelsachsen 10967	Alte Baumwolle 8.4 ha 2020	0,000	674,000	674,000
20	Frankenberg/Sa., Stadt / Mittelsachsen 14462	Historische Altstadt 43.4 ha 2020	0,000	452,000	452,000
21	Freiberg, Stadt, Universitätsstadt / Mittelsachsen 41641	*N* Freiburger Altstadt 69.95 ha 2020	0,000	241,000	241,000
22	Freital, Stadt / Sächsische Schweiz- Osterzgebirge 39734	Ortsteilzentrum Deuben 96.5 ha 2020	0,000	300,000	300,000
23	Gablenz / Görlitz 1619	Kromlauer Park 169.05 ha 2020	0,000	255,000	255,000
24	Geyer, Stadt / Erzgebirgskreis 3582	Innerer Stadtkern 18.4 ha 2020	0,000	632,000	632,000
25	Glauchau, Stadt / Zwickau 23255	*N* Stadtkern und Lange Vorstadt 26.3 ha 2020	0,000	219,000	219,000
26	Grimma, Stadt / Leipzig 28480	*N* Östliche Altstadt Grimma mit Muldeufer 5.8 ha 2020	0,000	151,000	151,000
27	Groitzsch, Stadt / Leipzig 7626	Zentrum Groitzsch 27.82 ha 2020	0,000	507,000	507,000
28	Großenhain, Stadt / Meißen 18352	Zentrum 21.2 ha 2020	0,000	428,000	428,000
29	Großpösna / Leipzig 5324	Ortszentrum 13.4 ha 2020	0,000	625,000	625,000
30	Klingenthal, Stadt / Vogtlandkreis 8783	Kernstadt - SOP 1 69.1 ha 2020	0,000	482,000	482,000
31	Kottmar / Görlitz 7515	Obercunnersdorf 28.5 ha 2020	0,000	378,000	378,000
32	Leipzig, Stadt / Leipzig, Stadt 560472	Zwischen Auwald und Promenadengrün 142.2 ha 2020	0,000	616,000	616,000



**Bundesprogramm der Städtebauförderung 2020**

**Programm: Lebendige Zentren**

**Land: Sachsen**

Lfd. Nr.	Gemeinde-Ortsteil Kreis Einwohnerzahl	Bezeichnung der Maßnahme Förderung im Programmjahr Größe des Gebietes Aufnahme in das Bundesprogramm	Finanzhilfe des Bundes bis einschl.2019 ggfs. davon Zinsen T€	Finanzhilfe des Bundes Programmjahr T€	Finanzhilfe des Bundes insgesamt T€
<b>laufende Maßnahmen</b>					
33	Leisnig, Stadt / Mittelsachsen 8386	Stadtzentrum 17.7 ha 2020	0,000	444,000	444,000
34	Lengenfeld, Stadt / Vogtlandkreis 7225	*N* Kernstadt Lengenfeld 36.5 ha 2020	0,000	247,000	247,000
35	Lichtenstein/Sa., Stadt / Zwickau 11632	Altstadt 32.8 ha 2020	0,000	154,000	154,000
36	Löbau, Stadt / Görlitz 15353	*N* Äußere Bautzener Straße 4.6 ha 2020	0,000	300,000	300,000
37	Lößnitz, Stadt / Erzgebirgskreis 8677	*N* Historische Altstadt 19.23 ha 2020	0,000	425,000	425,000
38	Lugau/Erzgeb., Stadt / Erzgebirgskreis 8231	Grüne Stadtmitte 20.1 ha 2020	0,000	322,000	322,000
39	Marienberg, Stadt / Erzgebirgskreis 17409	Ortsteilzentrum Zöblitz 9.1 ha 2020	0,000	167,000	167,000
40	Markkleeberg, Stadt / Leipzig 24240	Entwicklungsbereich Stadtmitte 8 ha 2020	0,000	681,000	681,000
41	Markranstädt, Stadt / Leipzig 15119	Neues Zentrum 2.0 62.4 ha 2020	0,000	264,000	264,000
42	Niesky, Stadt / Görlitz 9607	Neue Mitte 39.87 ha 2020	0,000	325,000	325,000
43	Oederan, Stadt / Mittelsachsen 8172	*N* Altstadtquartier 20.2 ha 2020	0,000	638,000	638,000
44	Ostritz, Stadt / Görlitz 2382	Historische Altstadt 25.4 ha 2020	0,000	262,000	262,000
45	Pegau, Stadt / Leipzig 6251	*N* Lebendiges Stadtzentrum, Erlebnis Stadtmauer 33.3 ha 2020	0,000	641,000	641,000
46	Penig, Stadt / Mittelsachsen 9036	Historischer Stadtkern 12.5 ha 2020	0,000	263,000	263,000
47	Pirna, Stadt / Sächsische Schweiz- Osterzgebirge 38010	Alter Bahnhof 4.1 ha 2020	0,000	39,000	39,000
48	Pirna, Stadt / Sächsische Schweiz- Osterzgebirge 38010	Alt-Copitz 27 ha 2020	0,000	245,000	245,000



**Bundesprogramm der Städtebauförderung 2020**

**Programm: Lebendige Zentren**

**Land: Sachsen**

Lfd. Nr.	Gemeinde-Ortsteil Kreis Einwohnerzahl	Bezeichnung der Maßnahme Förderung im Programmjahr Größe des Gebietes Aufnahme in das Bundesprogramm	Finanzhilfe des Bundes bis einschl.2019 ggfs. davon Zinsen T€	Finanzhilfe des Bundes Programmjahr T€	Finanzhilfe des Bundes insgesamt T€
<b>laufende Maßnahmen</b>					
49	Plauen, Stadt / Vogtlandkreis 65201	Historischer Altstadt 12.98 ha 2020	0,000	305,000	305,000
50	Plauen, Stadt / Vogtlandkreis 65201	*N* Plauener Mitte 20.3 ha 2020	0,000	922,000	922,000
51	Plauen, Stadt / Vogtlandkreis 65201	Grüne Klammer 120.5 ha 2020	0,000	306,000	306,000
52	Pulsnitz, Stadt / Bautzen 7488	Stadtzentrum 6.88 ha 2020	0,000	62,000	62,000
53	Radeberg, Stadt / Bautzen 18389	Grünes Band Radeberg 22.3 ha 2020	0,000	567,000	567,000
54	Radebeul, Stadt / Meißen 34055	Zentrum Ost 18.3 ha 2020	0,000	154,000	154,000
55	Radebeul, Stadt / Meißen 34055	Zentrum West 7.4 ha 2020	0,000	745,000	745,000
56	Riesa, Stadt / Meißen 30885	Vitales Stadtzentrum an der Elbe 38 ha 2020	0,000	268,000	268,000
57	Sayda, Stadt / Mittelsachsen 1913	Historischer Stadtkern 14.8 ha 2020	0,000	394,000	394,000
58	Scheibenberg, Stadt / Erzgebirgskreis 2175	Erhaltungsgebiet Scheibenberg 22.72 ha 2020	0,000	451,000	451,000
59	Schneeberg, Stadt / Erzgebirgskreis 14732	*N* Barocke Altstadt 22.03 ha 2020	0,000	698,000	698,000
60	Schwarzenberg/Erzgeb., Stadt / Erzgebirgskreis 17391	*N* Historische Altstadt 18.1 ha 2020	0,000	274,000	274,000
61	Stolpen, Stadt / Sächsische Schweiz-Osterzgebirge 5679	Kernstadt 29.7 ha 2020	0,000	42,000	42,000
62	Strehla, Stadt / Meißen 3764	*N* Historische Stadtmitte 21.7 ha 2020	0,000	188,000	188,000
63	Torgau, Stadt / Nordsachsen 20047	Torgau nördlicher Stadtpark 31.1 ha 2020	0,000	706,000	706,000
64	Torgau, Stadt / Nordsachsen 20047	*N* Altstadt Torgau 76.08 ha 2020	0,000	1.871,000	1.871,000



**Bundesprogramm der Städtebauförderung 2020**

**Programm: Lebendige Zentren**

**Land: Sachsen**

Lfd. Nr.	Gemeinde-Ortsteil Kreis Einwohnerzahl	Bezeichnung der Maßnahme Förderung im Programmjahr Größe des Gebietes Aufnahme in das Bundesprogramm	Finanzhilfe des Bundes bis einschl.2019 ggfs. davon Zinsen T€	Finanzhilfe des Bundes Programmjahr T€	Finanzhilfe des Bundes insgesamt T€
<b>laufende Maßnahmen</b>					
65	Wermsdorf / Nordsachsen 5309	Um das Jagdschloss 53.47 ha 2020	0,000	469,000	469,000
66	Wildenfels, Stadt / Zwickau 3709	Altstadtkern 2.3 ha 2020	0,000	154,000	154,000
67	Wilsdruff, Stadt / Sächsische Schweiz-Osterzgebirge 13942	Innenstadt 60.6 ha 2020	0,000	359,000	359,000
68	Wolkenstein, Stadt / Erzgebirgskreis 3905	*N* Historische Kernstadt Wolkenstein 7.7 ha 2020	0,000	938,000	938,000
69	Wurzen, Stadt / Leipzig 16364	Aktive Innenstadt 12.1 ha 2020	0,000	76,000	76,000
70	Zittau, Stadt / Görlitz 25712	*N* Städtebaulicher Denkmalschutz 2014-2020 10.83 ha 2020	0,000	146,000	146,000
71	Zschopau, Stadt / Erzgebirgskreis 9538	*N* Historischer Stadtkern 15.5 ha 2020	0,000	349,000	349,000
72	Zwickau, Stadt / Zwickau 91123	*N* Historischer Stadtkern 2014 16.18 ha 2020	0,000	479,000	479,000
73	Zwönitz, Stadt / Erzgebirgskreis 12262	Altstadt und Park 28 ha 2020	0,000	229,000	229,000
<b>Summe</b>		<b>Anzahl: 73</b>	<b>0,000</b>	<b>29.436,000</b>	<b>29.436,000</b>



**Bundesprogramm der Städtebauförderung 2020**

**Programm: Lebendige Zentren**

**Land: Sachsen**

		Finanzhilfe des Bundes bis einschl. 2019 T€	Finanzhilfe des Bundes Programmjahr 2020 T€	Finanzhilfe des Bundes insgesamt seit 2020 T€	
<b>- Zusammenstellung: laufende Maßnahmen</b>					
Städtischer Bereich	Anzahl:	73	0,000	29.436,000	29.436,000
laufende Maßnahmen	Anzahl:	73	0,000	29.436,000	29.436,000
<b>Summe: Sachsen</b>		<b>Anzahl:</b>	<b>73</b>	<b>0,000</b>	<b>29.436,000</b>

# Sachsen-Anhalt



**Bundesprogramm der Städtebauförderung 2020**

**Programm: Lebendige Zentren**

**Land: Sachsen-Anhalt**

Lfd. Nr.	Gemeinde-Ortsteil Kreis Einwohnerzahl	Bezeichnung der Maßnahme Förderung im Programmjahr Größe des Gebietes Aufnahme in das Bundesprogramm	Finanzhilfe des Bundes bis einschl.2019 ggfs. davon Zinsen T€	Finanzhilfe des Bundes Programmjahr T€	Finanzhilfe des Bundes insgesamt T€
<b>laufende Maßnahmen</b>					
1	Aken (Elbe), Stadt / Anhalt-Bitterfeld 7799	Altstadt 95 ha 2020	0,000	260,200	260,200
2	Annaburg, Stadt / Wittenberg 6932	Altstadtkern mit Schloss 27.49 ha 2020	0,000	16,800	16,800
3	Bad Dürrenberg, Stadt / Saalekreis 11763	Vernetzung Ortsteile Bad Dürrenberg 38.5 ha 2020	0,000	860,367	860,367
4	Bad Lauchstädt, Goethestadt / Saalekreis 8817	Innenstadt 25.6 ha 2020	0,000	300,000	300,000
5	Ballenstedt, Stadt / Harz 9130	Altstadt mit Schloss 122 ha 2020	0,000	422,800	422,800
6	Blankenburg (Harz), Stadt / Harz 20294	Altstadtkern mit Schloss 106.3 ha 2020	0,000	778,312	778,312
7	Eisleben, Lutherstadt / Mansfeld-Südharz 24198	Altstadt 137.1 ha 2020	0,000	1.732,000	1.732,000
8	Freyburg (Unstrut), Stadt / Burgenlandkreis 4735	Altstadt 31.62 ha 2020	0,000	229,130	229,130
9	Gardelegen, Hansestadt / Altmarkkreis Salzwedel 23148	Lebenswerte Altstadt und Bahnhofsvorstadt 95 ha 2020	0,000	769,000	769,000
10	Gröningen, Stadt / Börde 3621	Stadtbildung-Bildungsstadt 16.84 ha 2020	0,000	830,500	830,500
11	Haldensleben, Stadt / Börde 19439	Süd 134.7 ha 2020	0,000	6,667	6,667
12	Haldensleben, Stadt / Börde 19439	Altstadt 58.2 ha 2020	0,000	269,613	269,613
13	Jessen (Elster), Stadt / Wittenberg 14215	Innenstadt 50.4 ha 2020	0,000	344,573	344,573
14	Klötze, Stadt / Altmarkkreis Salzwedel 10284	Kernstadt 147 ha 2020	0,000	310,000	310,000
15	Köthen (Anhalt), Stadt / Anhalt-Bitterfeld 26519	Historische Altstadt 49.8 ha 2020	0,000	200,000	200,000
16	Magdeburg, Landeshauptstadt / Magdeburg, Landeshauptstadt 235723	Altstadt 376.9 ha 2020	0,000	415,300	415,300





**Bundesprogramm der Städtebauförderung 2020**

**Programm: Lebendige Zentren**

**Land: Sachsen-Anhalt**

Lfd. Nr.	Gemeinde-Ortsteil Kreis Einwohnerzahl	Bezeichnung der Maßnahme Förderung im Programmjahr Größe des Gebietes Aufnahme in das Bundesprogramm	Finanzhilfe des Bundes bis einschl.2019 ggfs. davon Zinsen T€	Finanzhilfe des Bundes Programmjahr T€	Finanzhilfe des Bundes insgesamt T€
<b>laufende Maßnahmen</b>					
17	Magdeburg, Landeshauptstadt / Magdeburg, Landeshauptstadt 235723	Siedlung Reform 25.25 ha 2020	0,000	296,880	296,880
18	Magdeburg, Landeshauptstadt / Magdeburg, Landeshauptstadt 235723	Sudenburg 529.1 ha 2020	0,000	188,000	188,000
19	Magdeburg, Landeshauptstadt / Magdeburg, Landeshauptstadt 235723	Werder, Cracau, Brückfeld 766 ha 2020	0,000	1.399,800	1.399,800
20	Merseburg, Stadt / Saalekreis 34052	Mitte / Zentrum 349.58 ha 2020	0,000	500,568	500,568
21	Naumburg (Saale), Stadt / Burgenlandkreis 33012	Innenstadt 108.84 ha 2020	0,000	409,860	409,860
22	Nebra (Unstrut), Stadt / Burgenlandkreis 3349	Kernstadt 15.8 ha 2020	0,000	213,150	213,150
23	Oranienbaum-Wörlitz, Stadt / Wittenberg 8980	OT Wörlitz Historischer Stadtkern 16 ha 2020	0,000	140,000	140,000
24	Osterwieck, Stadt / Harz 11292	Altstadt 40.5 ha 2020	0,000	600,000	600,000
25	Quedlinburg, Stadt / Harz 24555	Altstadtbereich 250 ha 2020	0,000	1.132,000	1.132,000
26	Querfurt, Stadt / Saalekreis 10984	Altstadt und Burg 71.3 ha 2020	0,000	309,600	309,600
27	Sandau (Elbe), Stadt / Stendal 881	Gestaltung Ortskern St. Sandau 0.69 ha 2020	0,000	184,960	184,960
28	Sangerhausen, Stadt / Mansfeld- Südharz 27752	Altstadt 61.9 ha 2020	0,000	600,000	600,000
29	Stendal, Hansestadt / Stendal 40269	Altstadt mit Bahnhofsvorstadt 168 ha 2020	0,000	1.331,500	1.331,500
30	Tangermünde, Stadt / Stendal 10447	Kernstadt 97.47 ha 2020	0,000	310,255	310,255
31	Wanzleben-Börde, Stadt / Börde 14225	Seehausen - Stadtkern 16.4 ha 2020	0,000	50,000	50,000
32	Wernigerode, Stadt / Harz 33108	Altstadt 154.8 ha 2020	0,000	360,000	360,000



**Bundesprogramm der Städtebauförderung 2020**

**Programm: Lebendige Zentren**

**Land: Sachsen-Anhalt**

Lfd. Nr.	Gemeinde-Ortsteil Kreis Einwohnerzahl	Bezeichnung der Maßnahme Förderung im Programmjahr Größe des Gebietes Aufnahme in das Bundesprogramm	Finanzhilfe des Bundes bis einschl.2019 ggfs. davon Zinsen T€	Finanzhilfe des Bundes Programmjahr T€	Finanzhilfe des Bundes insgesamt T€
<b>laufende Maßnahmen</b>					
33	Wittenberg, Lutherstadt / Wittenberg 46475	Altstadt 69 ha 2020	0,000	895,985	895,985
34	Zeitz, Stadt / Burgenlandkreis 29052	Fördergebiet 3 Altstadt 49.1 ha 2020	0,000	633,180	633,180
<b>Summe</b>		<b>Anzahl: 34</b>	<b>0,000</b>	<b>17.301,000</b>	<b>17.301,000</b>



**Bundesprogramm der Städtebauförderung 2020**

**Programm: Lebendige Zentren**

**Land: Sachsen-Anhalt**

		Finanzhilfe des Bundes bis einschl. 2019 T€	Finanzhilfe des Bundes Programmjahr 2020 T€	Finanzhilfe des Bundes insgesamt seit 2020 T€	
<hr/>					
- Zusammenstellung: laufende Maßnahmen					
Städtischer Bereich	Anzahl:	34	0,000	17.301,000	17.301,000
laufende Maßnahmen	Anzahl:	34	0,000	17.301,000	17.301,000
<hr/>					
<b>Summe: Sachsen-Anhalt</b>	<b>Anzahl:</b>	<b>34</b>	<b>0,000</b>	<b>17.301,000</b>	<b>17.301,000</b>
<hr/>					

# Schleswig-Holstein



**Bundesprogramm der Städtebauförderung 2020**

**Programm: Lebendige Zentren**

**Land: Schleswig-Holstein**

Lfd. Nr.	Gemeinde-Ortsteil Kreis Einwohnerzahl	Bezeichnung der Maßnahme Förderung im Programmjahr Größe des Gebietes Aufnahme in das Bundesprogramm	Finanzhilfe des Bundes bis einschl.2019 ggfs. davon Zinsen T€	Finanzhilfe des Bundes Programmjahr T€	Finanzhilfe des Bundes insgesamt T€
<b>laufende Maßnahmen</b>					
1	Bad Bramstedt, Stadt / Segeberg 13906	Zukunftsgestaltung Daseinsvorsorge 0 ha 2020	0,000	394,250	394,250
2	Erfde / Schleswig-Flensburg 1844	Zukunftsgestaltung Daseinsvorsorge 0 ha 2020	0,000	850,000	850,000
3	Fehmarn, Stadt / Ostholstein 12467	Arne-Jacobsen-Siedlung, Burgtiefe 0 ha 2020	0,000	330,000	330,000
4	Hanerau-Hademarschen / Rendsburg-Eckernförde 2990	Zukunftsgestaltung Daseinsvorsorge 0 ha 2020	0,000	50,000	50,000
5	Heikendorf / Plön 8150	Ortsmitte 0 ha 2020	0,000	154,000	154,000
6	Hohenwestedt / Rendsburg- Eckernförde 5229	Zukunftsgestaltung Daseinsvorsorge 0 ha 2020	0,000	400,000	400,000
7	Kiel, Landeshauptstadt / Kiel, Landeshauptstadt 246306	Innenstadt 0 ha 2020	0,000	1.175,000	1.175,000
8	Kiel, Landeshauptstadt / Kiel, Landeshauptstadt 246306	Kiellinie und Düsternbrooker Fördehang 0 ha 2020	0,000	3.442,750	3.442,750
9	Meldorf, Stadt / Dithmarschen 7267	Östliche Innenstadt 0 ha 2020	0,000	10,000	10,000
10	Meldorf, Stadt / Dithmarschen 7267	Südwestliche Innenstadt 0 ha 2020	0,000	10,000	10,000
11	Mittelangeln / Schleswig-Flensburg 5117	Zukunftsgestaltung Daseinsvorsorge 0 ha 2020	0,000	10,000	10,000
12	Ratzeburg, Stadt / Herzogtum Lauenburg 14230	Zukunftsgestaltung Daseinsvorsorge 0 ha 2020	0,000	650,000	650,000
13	Sörup / Schleswig-Flensburg 4188	Zukunftsgestaltung Daseinsvorsorge 0 ha 2020	0,000	830,000	830,000
14	Süderbrarup / Schleswig-Flensburg 4203	Ortszentrum 0 ha 2020	0,000	250,000	250,000
15	Tönning, Stadt / Nordfriesland 4895	Innenstadt 0 ha 2020	0,000	33,000	33,000
16	Wankendorf / Plön 2918	Zukunftsgestaltung Daseinsvorsorge 0 ha 2020	0,000	118,000	118,000
<b>Summe</b>		<b>Anzahl: 16</b>	<b>0,000</b>	<b>8.707,000</b>	<b>8.707,000</b>



**Bundesprogramm der Städtebauförderung 2020**

**Programm: Lebendige Zentren**

**Land: Schleswig-Holstein**

		Finanzhilfe des Bundes bis einschl. 2019 T€	Finanzhilfe des Bundes Programmjahr 2020 T€	Finanzhilfe des Bundes insgesamt seit 2020 T€	
<hr/>					
<b>- Zusammenstellung: laufende Maßnahmen</b>					
Städtischer Bereich	Anzahl:	16	0,000	8.707,000	8.707,000
laufende Maßnahmen	Anzahl:	16	0,000	8.707,000	8.707,000
<hr/>					
<b>Summe: Schleswig-Holstein</b>	<b>Anzahl:</b>	<b>16</b>	<b>0,000</b>	<b>8.707,000</b>	<b>8.707,000</b>
<hr/>					

# Thüringen



**Bundesprogramm der Städtebauförderung 2020**

**Programm: Lebendige Zentren**

**Land: Thüringen**

Lfd. Nr.	Gemeinde-Ortsteil Kreis Einwohnerzahl	Bezeichnung der Maßnahme Förderung im Programmjahr Größe des Gebietes Aufnahme in das Bundesprogramm	Finanzhilfe des Bundes bis einschl.2019 ggfs. davon Zinsen T€	Finanzhilfe des Bundes Programmjahr T€	Finanzhilfe des Bundes insgesamt T€
<b>laufende Maßnahmen</b>					
1	Altenburg, Stadt / Altenburger Land 32910	Kleingartenpark Jüdengrundbach 19.99 ha 2020	0,000	43,300	43,300
2	Altenburg, Stadt / Altenburger Land 32910	Historische Altstadt  172.1 ha 2020	0,000	132,000	132,000
3	Arnstadt, Stadt / Ilm-Kreis 24481	Historische Altstadt  95.25 ha 2020	0,000	899,000	899,000
4	Bad Blankenburg, Stadt / Saalfeld- Rudolstadt 6767	Altstadt  9.6 ha 2020	0,000	60,900	60,900
5	Bad Frankenhausen/Kyffhäuser, Stadt / Kyffhäuserkreis 8792	Historische Stadtkern  45 ha 2020	0,000	236,600	236,600
6	Bad Langensalza, Stadt / Unstrut- Hainich-Kreis 17483	Historische Altstadt  61.44 ha 2020	0,000	835,000	835,000
7	Bad Liebenstein, Stadt / Wartburgkreis 7898	Stadt- und Kurzentrum OT Bad Liebenstein 58 ha 2020	0,000	83,300	83,300
8	Bad Liebenstein, Stadt / Wartburgkreis 7898	Ortskern OT Schweina 37 ha 2020	0,000	175,700	175,700
9	Bad Tennstedt, Stadt / Unstrut- Hainich-Kreis 2453	Historische Altstadt  25.5 ha 2020	0,000	166,400	166,400
10	Blankenhain, Stadt / Weimarer Land 6355	Stadtkern  38 ha 2020	0,000	400,000	400,000
11	Buttstädt, Stadt / Sömmerda 2566	Altstadt 15 ha 2020	0,000	53,300	53,300
12	Creuzburg, Stadt / Wartburgkreis 2373	OT Creuzburg - Sanierung Stadtkern 26.5 ha 2020	0,000	20,000	20,000
13	Crossen an der Elster / Saale- Holzland-Kreis 1581	Ortskern 25 ha 2020	0,000	6,000	6,000
14	Ebeleben, Stadt / Kyffhäuserkreis 2809	Ortskern  17.8 ha 2020	0,000	9,000	9,000





**Bundesprogramm der Städtebauförderung 2020**

**Programm: Lebendige Zentren**

**Land: Thüringen**

Lfd. Nr.	Gemeinde-Ortsteil Kreis Einwohnerzahl	Bezeichnung der Maßnahme Förderung im Programmjahr Größe des Gebietes Aufnahme in das Bundesprogramm	Finanzhilfe des Bundes bis einschl.2019 ggfs. davon Zinsen T€	Finanzhilfe des Bundes Programmjahr T€	Finanzhilfe des Bundes insgesamt T€
<b>laufende Maßnahmen</b>					
15	Eisenach, Stadt / Eisenach, Stadt 42417	Historische Altstadt  72.1 ha 2020	0,000	404,000	404,000
16	Eisenberg, Stadt / Saale-Holzland- Kreis 13669	Altstadt 40.04 ha 2020	0,000	13,300	13,300
17	Eisfeld, Stadt / Hildburghausen 5623	Stadtkern  20 ha 2020	0,000	80,000	80,000
18	Erfurt, Stadt / Erfurt, Stadt 210118	Erweiterte Altstadt  183.34 ha 2020	0,000	96,700	96,700
19	Geisa, Stadt / Wartburgkreis 4698	Altstadt 19.4 ha 2020	0,000	266,600	266,600
20	Gerstungen / Wartburgkreis 5896	Ortskerne Gerstungen / Untersuhl 45 ha 2020	0,000	773,300	773,300
21	Greiz, Stadt / Greiz 21042	Altstadt  56 ha 2020	0,000	20,000	20,000
22	Greußen, Stadt / Kyffhäuserkreis 3610	Historische Altstadt  14 ha 2020	0,000	82,000	82,000
23	Heilbad Heiligenstadt, Stadt / Eichsfeld 16772	Historische Altstadt  38 ha 2020	0,000	50,400	50,400
24	Heringen/Helme, Stadt / Nordhausen 4869	Landgemeinde Heringen / Helme 11.67 ha 2020	0,000	205,000	205,000
25	Hermsdorf, Stadt / Saale-Holzland- Kreis 7689	Stadtkern 56.8 ha 2020	0,000	85,300	85,300
26	Ilmenau, Stadt / Ilm-Kreis 26153	Langewiesen 36 ha 2020	0,000	1.183,700	1.183,700
27	Ilmtal-Weinstraße / Weimarer Land 4534	OT Oßmannstedt - Freibad 50 ha 2020	0,000	1.270,000	1.270,000
28	Jena, Stadt / Jena, Stadt 109527	Sophienstraße 14.4 ha 2020	0,000	24,000	24,000
29	Jena, Stadt / Jena, Stadt 109527	Zwätzen 29.45 ha 2020	0,000	80,000	80,000



**Bundesprogramm der Städtebauförderung 2020**

**Programm: Lebendige Zentren**

**Land: Thüringen**

Lfd. Nr.	Gemeinde-Ortsteil Kreis Einwohnerzahl	Bezeichnung der Maßnahme Förderung im Programmjahr Größe des Gebietes Aufnahme in das Bundesprogramm	Finanzhilfe des Bundes bis einschl.2019 ggfs. davon Zinsen T€	Finanzhilfe des Bundes Programmjahr T€	Finanzhilfe des Bundes insgesamt T€
<b>laufende Maßnahmen</b>					
30	Kahla, Stadt / Saale-Holzland-Kreis 6940	Historische Altstadt 18.24 ha 2020	0,000	162,000	162,000
31	Kaltennordheim, Stadt / Wartburgkreis 3330	Stadtkern ST Kaltennordheim 21.67 ha 2020	0,000	86,700	86,700
32	Kölleda, Stadt / Sömmerda 6181	Altstadt  18 ha 2020	0,000	216,300	216,300
33	Königsee-Rottenbach, Stadt / Saalfeld-Rudolstadt 6591	Am Kümmelbrunnen OT Königsee 47.39 ha 2020	0,000	12,500	12,500
34	Königsee-Rottenbach, Stadt / Saalfeld-Rudolstadt 6591	Ortskern OT Königsee 15.78 ha 2020	0,000	12,000	12,000
35	Meiningen, Stadt / Schmalkalden- Meiningen 21231	Historische Altstadt 106 ha 2020	0,000	464,000	464,000
36	Mihla / Wartburgkreis 2176	Amt Creuzburg - Sanierung Mihla 27.7 ha 2020	0,000	43,300	43,300
37	Mühlhausen/Thüringen, Stadt / Unstrut-Hainich-Kreis 34552	Grüner Korridor 36.8 ha 2020	0,000	400,000	400,000
38	Neustadt an der Orla, Stadt / Saale- Orla-Kreis 8237	Historische Altstadt 11.3 ha 2020	0,000	112,000	112,000
39	Nordhausen, Stadt / Nordhausen 42217	Historische Altstadt 47.6 ha 2020	0,000	1.022,000	1.022,000
40	Ohrdruf, Stadt / Gotha 6218	Innenstadt 65 ha 2020	0,000	60,000	60,000
41	Pößneck, Stadt / Saale-Orla-Kreis 12148	Historische Altstadt 11.2 ha 2020	0,000	324,000	324,000
42	Römhild, Stadt / Hildburghausen 7004	Altstadt 18.5 ha 2020	0,000	260,000	260,000
43	Rudolstadt, Stadt / Saalfeld- Rudolstadt 22855	Historische Altstadt 46.1 ha 2020	0,000	200,000	200,000
44	Saalfeld/Saale, Stadt / Saalfeld- Rudolstadt 25041	Historische Altstadt 60.16 ha 2020	0,000	832,000	832,000
45	Schmalkalden, Kurort, Stadt / Schmalkalden-Meiningen 19291	Historische Altstadt 52.33 ha 2020	0,000	700,000	700,000



**Bundesprogramm der Städtebauförderung 2020**

**Programm: Lebendige Zentren**

**Land: Thüringen**

Lfd. Nr.	Gemeinde-Ortsteil Kreis Einwohnerzahl	Bezeichnung der Maßnahme Förderung im Programmjahr Größe des Gebietes Aufnahme in das Bundesprogramm	Finanzhilfe des Bundes bis einschl.2019 ggfs. davon Zinsen T€	Finanzhilfe des Bundes Programmjahr T€	Finanzhilfe des Bundes insgesamt T€
<b>laufende Maßnahmen</b>					
46	Seebach / Wartburgkreis 1906	Ortskern 47.9 ha 2020	0,000	150,000	150,000
47	Sondershausen, Stadt / Kyffhäuserkreis 22039	Historische Altstadt 34.46 ha 2020	0,000	60,000	60,000
48	Stadtilm, Stadt / Ilm-Kreis 4777	Sanierung Stadtilm 20 ha 2020	0,000	33,200	33,200
49	Stadtroda, Stadt / Saale-Holzland- Kreis 5892	Innenstadt  35.9 ha 2020	0,000	9,000	9,000
50	Steinbach-Hallenberg, Kurort, Stadt / Schmalkalden-Meiningen 5056	Sanierung Steinbach-Hallenberg 43 ha 2020	0,000	40,000	40,000
51	Tabarz/Thür. Wald / Gotha 3931	Stadtkern  40.27 ha 2020	0,000	1.988,100	1.988,100
52	Tambach-Dietharz/Thür. Wald, Stadt / Gotha 4226	Stadtkern 27 ha 2020	0,000	13,300	13,300
53	Themar, Stadt / Hildburghausen 2878	Historischer Stadtkern 55.3 ha 2020	0,000	94,000	94,000
54	Treffurt, Stadt / Wartburgkreis 5140	Altstadt 26.45 ha 2020	0,000	101,200	101,200
55	Treffurt, Stadt / Wartburgkreis 5140	OT Großburschla 25 ha 2020	0,000	60,000	60,000
56	Triptis, Stadt / Saale-Orla-Kreis 3762	Altstadt 27 ha 2020	0,000	216,600	216,600
57	Ummerstadt, Stadt / Hildburghausen 484	Ortskern Ummerstadt 28.32 ha 2020	0,000	69,200	69,200
58	Unterebreizbach / Wartburgkreis 3508	Ortskern  17 ha 2020	0,000	154,500	154,500
59	Vacha, Stadt / Wartburgkreis 5303	Ortskern OT Vacha 23 ha 2020	0,000	13,300	13,300
60	Weida, Stadt / Greiz 8797	Historische Innenstadt 39 ha 2020	0,000	70,000	70,000
61	Weimar, Stadt / Weimar, Stadt 64131	Altstadt / Historische Innenstadt 93.5 ha 2020	0,000	1.424,000	1.424,000



**Bundesprogramm der Städtebauförderung 2020**

**Programm: Lebendige Zentren**

**Land: Thüringen**

Lfd. Nr.	Gemeinde-Ortsteil Kreis Einwohnerzahl	Bezeichnung der Maßnahme Förderung im Programmjahr Größe des Gebietes Aufnahme in das Bundesprogramm	Finanzhilfe des Bundes bis einschl.2019 ggfs. davon Zinsen T€	Finanzhilfe des Bundes Programmjahr T€	Finanzhilfe des Bundes insgesamt T€
<b>laufende Maßnahmen</b>					
<b>Summe</b>		<b>Anzahl: 61</b>	<b>0,000</b>	<b>17.158,000</b>	<b>17.158,000</b>



**Bundesprogramm der Städtebauförderung 2020**

**Programm: Lebendige Zentren**

**Land: Thüringen**

		Finanzhilfe des Bundes bis einschl. 2019 T€	Finanzhilfe des Bundes Programmjahr 2020 T€	Finanzhilfe des Bundes insgesamt seit 2020 T€	
<hr/>					
<b>- Zusammenstellung: laufende Maßnahmen</b>					
Städtischer Bereich	Anzahl:	61	0,000	17.158,000	17.158,000
laufende Maßnahmen	Anzahl:	61	0,000	17.158,000	17.158,000
<hr/>					
<b>Summe: Thüringen</b>	<b>Anzahl:</b>	<b>61</b>	<b>0,000</b>	<b>17.158,000</b>	<b>17.158,000</b>
<hr/>					