



Bundesministerium
für Wohnen, Stadtentwicklung
und Bauwesen

Lebendige Zentren -

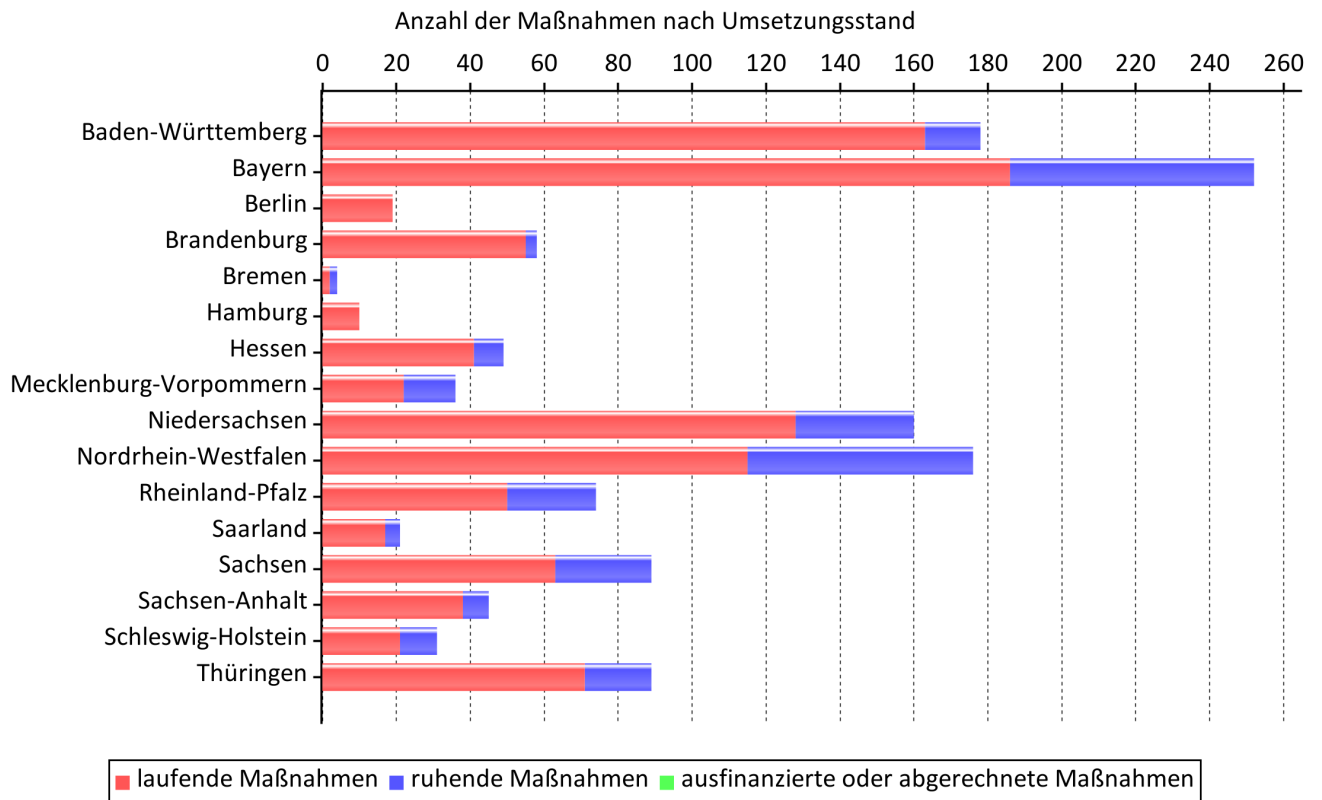
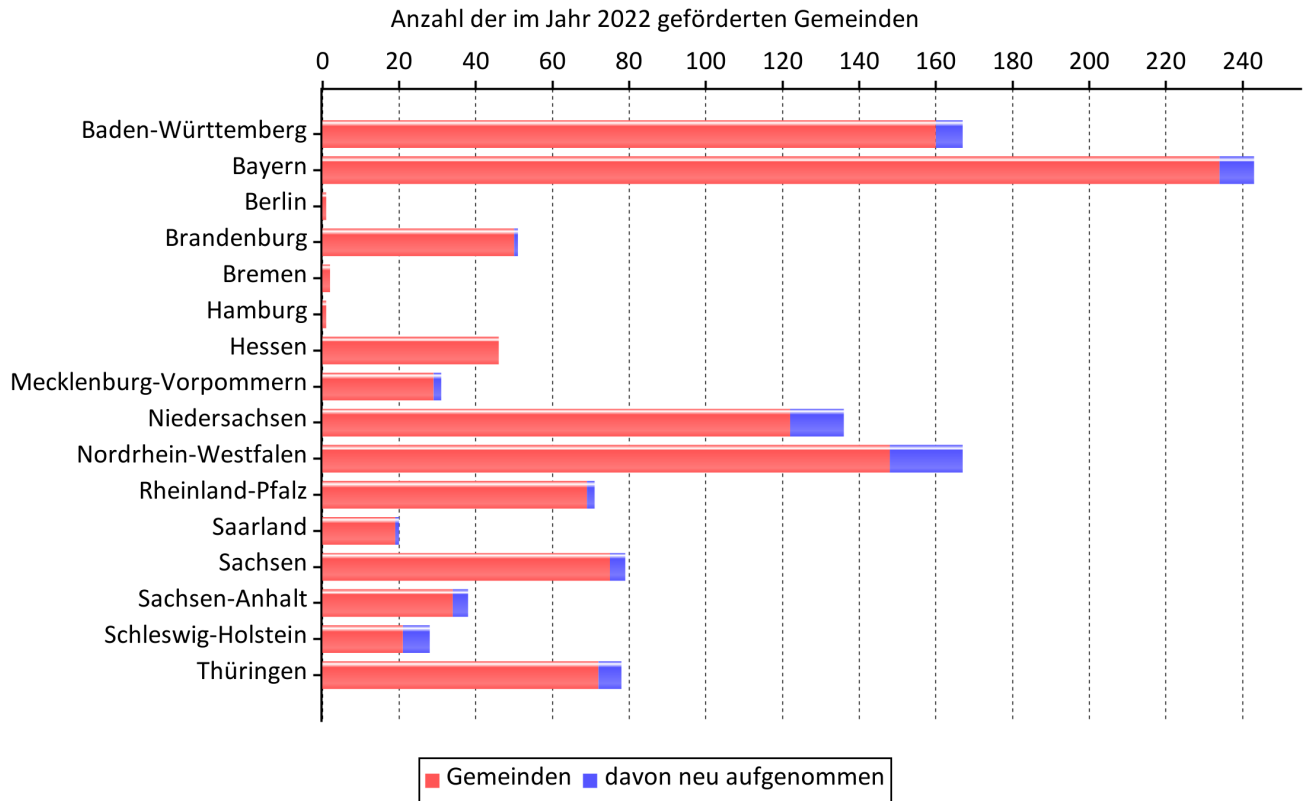
Erhalt und Entwicklung der Stadt- und Ortskerne 2022

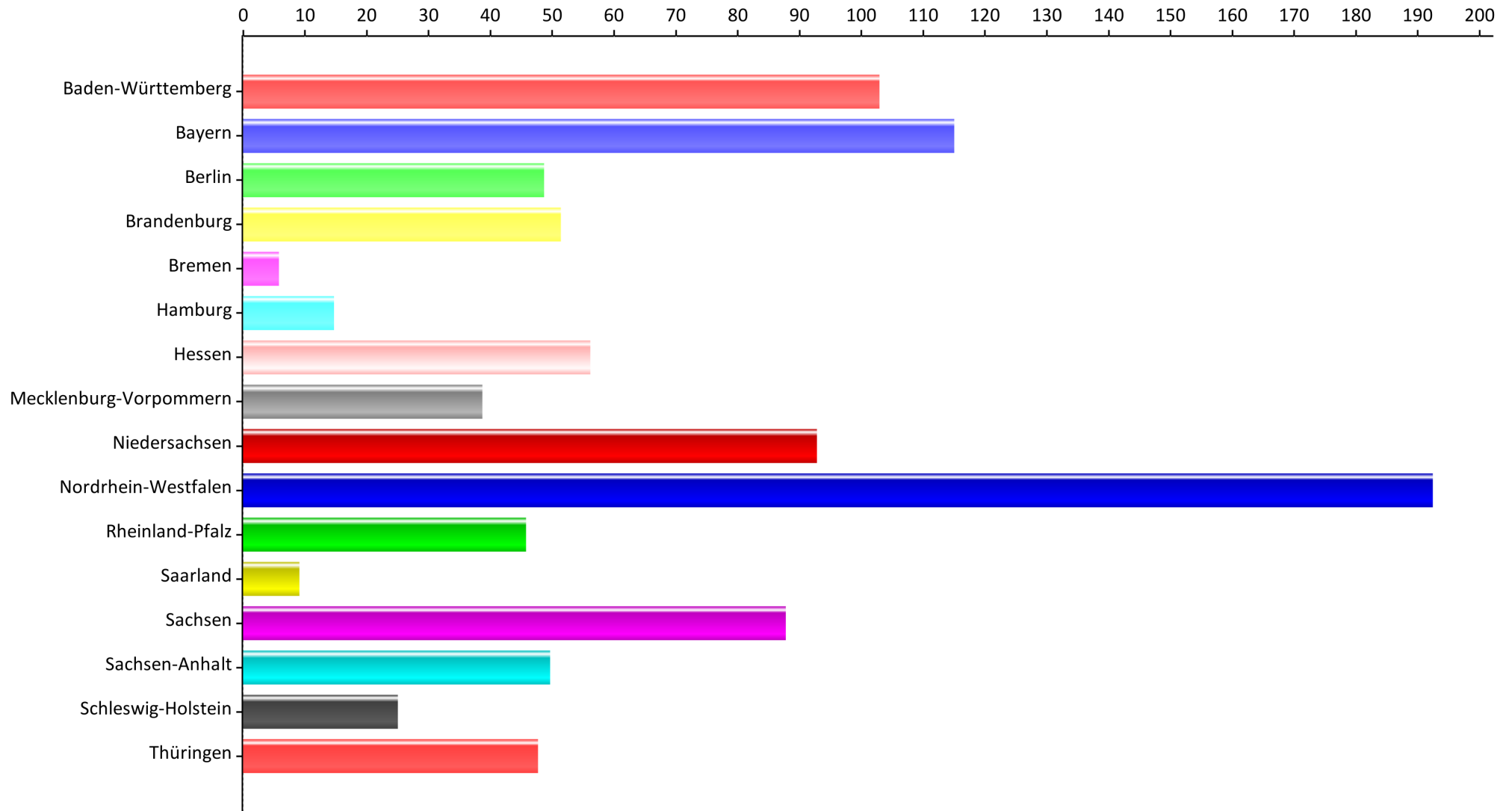
Bundesprogramm Lebendige Zentren
für das Programmjahr 2022
-Übersicht-

Land	Gemeinden im Programm / davon 2022 geförderte Gemeinden davon neu aufgenommen	Anzahl der laufenden Maßnahmen 2022 davon neu ab 2022	Anzahl der ruhenden Maßnahmen 2022 davon neu ab 2022	Anzahl der ausfinanzierten Maßnahmen 2022 davon neu ab 2022	Anzahl der abgerechneten Maßnahmen 2022 davon neu ab 2022	Anzahl der Maßnahmen 2022 Gesamt	Finanzhilfen des Bundes in Tausend Euro		
							bis einschließlich 2021	Programmjahr 2022	bis einschließlich 2022
Baden-Württemberg	167/153 7	163 7	15 0	0 0	0 0	178	69.186,000	33.736,000	102.922,000
Bayern	243/184 9	186 11	66 0	0 0	0 0	252	75.317,000	39.703,000	115.020,000
Berlin	1/1 0	19 1	0 0	0 0	0 0	19	32.405,000	16.277,000	48.682,000
Brandenburg	51/49 1	55 1	3 0	0 0	0 0	58	34.494,000	16.901,000	51.395,000
Bremen	2/2 0	2 0	2 0	0 0	0 0	4	3.617,000	2.179,000	5.796,000
Hamburg	1/1 0	10 2	0 0	0 0	0 0	10	10.633,000	4.074,000	14.707,000
Hessen	46/40 0	41 0	8 0	0 0	0 0	49	36.883,000	19.274,000	56.157,000
Mecklenburg-Vorpommern	31/20 2	22 3	14 0	0 0	0 0	36	25.258,000	13.438,000	38.696,000
Niedersachsen	136/112 14	128 18	32 0	0 0	0 0	160	59.184,000	33.625,000	92.809,000
Nordrhein-Westfalen	167/110 19	115 21	61 0	0 0	0 0	176	119.189,000	73.230,000	192.419,000

**Bundesprogramm Lebendige Zentren
für das Programmjahr 2022
-Übersicht-**

Land	Gemeinden im Programm / davon 2022 geförderte Gemeinden davon neu aufgenommen	Anzahl der laufenden Maßnahmen 2022 davon neu ab 2022	Anzahl der ruhenden Maßnahmen 2022 davon neu ab 2022	Anzahl der ausfinanzierten Maßnahmen 2022 davon neu ab 2022	Anzahl der abgerechneten Maßnahmen 2022 davon neu ab 2022	Anzahl der Maßnahmen 2022 Gesamt	Finanzhilfen des Bundes in Tausend Euro		
							bis einschließlich 2021	Programmjahr 2022	bis einschließlich 2022
Rheinland-Pfalz	71/49 2	50 2	24 0	0 0	0 0	74	29.030,000	16.732,000	45.762,000
Saarland	20/17 1	17 1	4 0	0 0	0 0	21	5.772,000	3.333,000	9.105,000
Sachsen	79/58 4	63 5	26 0	0 0	0 0	89	56.908,379	30.864,000	87.772,379
Sachsen-Anhalt	38/31 4	38 5	7 0	0 0	0 0	45	33.853,000	15.803,000	49.656,000
Schleswig-Holstein	28/21 7	21 8	10 0	0 0	0 0	31	15.463,000	9.567,000	25.030,000
Thüringen	78/64 6	71 7	18 0	0 0	0 0	89	31.579,000	16.119,000	47.698,000
Summe	1159/912 76	1001 92	290 0	0 0	0 0	1291	638.771,379	344.855,000	983.626,379





in Mio €

Baden-Württemberg

Bundesprogramm der Städtebauförderung 2022

Programm: Lebendige Zentren

Land: Baden-Württemberg

Lfd. Nr.	Gemeinde-Ortsteil Kreis Einwohnerzahl	Bezeichnung der Maßnahme Förderung im Programmjahr Größe des Gebietes Aufnahme in das Bundesprogramm	Finanzhilfe des Bundes bis einschl.2021 ggfs. davon Zinsen T€	Finanzhilfe des Bundes Programmjahr T€	Finanzhilfe des Bundes insgesamt T€
Laufende Maßnahmen					
1	Aach, Stadt / Konstanz null	Im Dorf (2020) 11.9 ha 2020	450,000	605,556	1.055,556
2	Aldingen / Tuttlingen null	Ortsmitte Aldingen II (2020) 9 ha 2020	560,000	309,528	869,528
3	Altensteig, Stadt / Calw null	Untere Stadt II (2020) 11 ha 2020	910,000	10,000	920,000
4	Ammerbuch / Tübingen null	Ortsmitte Breitenholz (2020) 4.1 ha 2020	110,000	10,000	120,000
5	Backnang, Stadt / Rems-Murr-Kreis null	Innenstadt III (2020) 0 ha 2020	610,000	500,000	1.110,000
6	Bad Bellingen / Lörrach null	Ortskern Bellingen (2022) 4.44 ha 2022	0,000	166,667	166,667
7	Bad Friedrichshall, Stadt / Heilbronn null	Hauptstraße Kochendorf (2020) 4.2 ha 2020	460,000	10,000	470,000
8	Bad Friedrichshall, Stadt / Heilbronn null	Stadtmitte III (2020) 14.56 ha 2020	437,778	10,000	447,778
9	Bad Rappenau, Stadt / Heilbronn null	Ortskern Obergimpern (2020) 27.9 ha 2020	410,000	10,000	420,000
10	Bad Rippoldsau-Schapbach / Freudenstadt null	Ortsmitte Schapbach II (2021) 12 ha 2021	250,000	10,000	260,000
11	Bad Schussenried, Stadt / Biberach null	Innenstadt-Schussen (2021) 2.58 ha 2021	300,000	10,000	310,000
12	Bad Urach, Stadt / Reutlingen null	Altstadt II (2020) 3 ha 2020	360,000	10,000	370,000
13	Bad Waldsee, Stadt / Ravensburg null	Altstadt III (2020) 4.39 ha 2020	944,444	666,667	1.611,111

Bundesprogramm der Städtebauförderung 2022

Programm: Lebendige Zentren

Land: Baden-Württemberg

Lfd. Nr.	Gemeinde-Ortsteil Kreis Einwohnerzahl	Bezeichnung der Maßnahme Förderung im Programmjahr Größe des Gebietes Aufnahme in das Bundesprogramm	Finanzhilfe des Bundes bis einschl.2021 ggfs. davon Zinsen T€	Finanzhilfe des Bundes Programmjahr T€	Finanzhilfe des Bundes insgesamt T€
Laufende Maßnahmen					
14	Baden-Baden, Stadt / Baden-Baden, Stadt null	Südliche Neustadt (2020) 8.5 ha 2020	610,000	110,000	720,000
15	Badenweiler / Breisgau-Hochschwarzwald null	Wilhelmstraße / Zöllinplatz (2021) 7.5 ha 2021	100,000	100,000	200,000
16	Balingen, Stadt / Zollernalbkreis null	Ergänzungsbereich Innenstadt II (2020) 12.9 ha 2020	1.450,000	827,778	2.277,778
17	Ballrechten-Dottingen / Breisgau-Hochschwarzwald null	Oberdottingen Crammsche Mühle (2020) 3.2 ha 2020	110,000	10,000	120,000
18	Bietigheim / Rastatt null	Bahnhofsumfeld II (2021) 8.21 ha 2021	450,000	10,000	460,000
19	Blaubeuren, Stadt / Alb-Donau-Kreis null	Blautopf Areal (2020) 9.4 ha 2020	410,000	400,000	810,000
20	Blaustein, Stadt / Alb-Donau-Kreis null	Stadtzentrum Blaustein (2020) 19.5 ha 2020	210,000	500,000	710,000
21	Blumberg, Stadt / Schwarzwald-Baar-Kreis null	Stadtmitte II (2020) 7.81 ha 2020	260,000	10,000	270,000
22	Böblingen, Stadt / Böblingen null	Gassenquartier Dagersheim (2020) 5.4 ha 2020	610,000	10,000	620,000
23	Breisach am Rhein, Stadt / Breisgau-Hochschwarzwald null	Marktplatz (2021) 25 ha 2021	150,000	10,000	160,000
24	Bretten, Stadt / Karlsruhe null	Westliche Vorstadt (2020) 7.15 ha 2020	160,000	10,000	170,000
25	Bretzfeld / Hohenlohekreis null	Adolzfurt (2020) 8.96 ha 2020	310,000	10,000	320,000
26	Buchen (Odenwald), Stadt / Neckar-Odenwald-Kreis null	Historische Altstadt (2020) 4 ha 2020	55,556	506,153	561,709

Bundesprogramm der Städtebauförderung 2022

Programm: Lebendige Zentren

Land: Baden-Württemberg

Lfd. Nr.	Gemeinde-Ortsteil Kreis Einwohnerzahl	Bezeichnung der Maßnahme Förderung im Programmjahr Größe des Gebietes Aufnahme in das Bundesprogramm	Finanzhilfe des Bundes bis einschl.2021 ggfs. davon Zinsen T€	Finanzhilfe des Bundes Programmjahr T€	Finanzhilfe des Bundes insgesamt T€
Laufende Maßnahmen					
27	Burladingen, Stadt / Zollernalbkreis null	Südliche Kernstadt (2020) 4.1 ha 2020	400,000	211,111	611,111
28	Dauchingen / Schwarzwald-Baar- Kreis null	Ortsmitte (2020) 11.98 ha 2020	700,000	100,000	800,000
29	Deißlingen / Rottweil null	Neue Ortsmitte (2021) 9.3 ha 2021	350,000	94,000	444,000
30	Denzlingen / Emmendingen null	Ortsmitte II (2021) 9.5 ha 2021	300,000	10,000	310,000
31	Dischingen / Heidenheim null	Ortsmitte (2020) 8.5 ha 2020	360,000	300,000	660,000
32	Dogern / Waldshut null	Ortsmitte (2020) 14.9 ha 2020	260,000	10,000	270,000
33	Dußlingen / Tübingen null	An der B 27 11.51 ha 2020	287,778	10,000	297,778
34	Elchesheim-Illingen / Rastatt null	Ortsmitte Elchesheim (2021) 7.2 ha 2021	250,000	10,000	260,000
35	Emmingen-Liptingen / Tuttlingen null	Ortsmitte Emmingen II (2020) 12.2 ha 2020	260,000	10,000	270,000
36	Engen, Stadt / Konstanz null	Bahnhofsbereich mit Altstadt (2020) 16.16 ha 2020	460,000	10,000	470,000
37	Eppingen, Stadt / Heilbronn null	Altstadtbogen (2022) 16 ha 2022	0,000	944,444	944,444
38	Erbach, Stadt / Alb-Donau-Kreis null	Stadtmitte (2020) 5.38 ha 2020	55,556	611,111	666,667
39	Erlenbach / Heilbronn null	Ortskern Erlenbach (2021) 5.51 ha 2021	388,889	277,778	666,667

Bundesprogramm der Städtebauförderung 2022

Programm: Lebendige Zentren

Land: Baden-Württemberg

Lfd. Nr.	Gemeinde-Ortsteil Kreis Einwohnerzahl	Bezeichnung der Maßnahme Förderung im Programmjahr Größe des Gebietes Aufnahme in das Bundesprogramm	Finanzhilfe des Bundes bis einschl.2021 ggfs. davon Zinsen T€	Finanzhilfe des Bundes Programmjahr T€	Finanzhilfe des Bundes insgesamt T€
Laufende Maßnahmen					
40	Erolzheim / Biberach null	Ortskern II (2021) 23 ha 2021	200,000	500,000	700,000
41	Ettenheim, Stadt / Ortenaukreis null	Nordwestliche Vorstadt (2020) 5.2 ha 2020	450,000	200,000	650,000
42	Fellbach, Stadt / Rems-Murr-Kreis null	Vordere Straße (2020) 5.7 ha 2020	460,000	10,000	470,000
43	Filderstadt, Stadt / Esslingen null	Ortskern Plattenhardt (2020) 15.22 ha 2020	510,000	10,000	520,000
44	Forchtenberg, Stadt / Hohenlohekreis null	Stadtteil Sindringen (2020) 10.9 ha 2020	55,556	10,000	65,556
45	Freiberg am Neckar, Stadt / Ludwigsburg null	Stadtzentrum (2021) 13.14 ha 2021	555,556	722,222	1.277,778
46	Freudenberg, Stadt / Main-Tauber- Kreis null	Historische Altstadt II (2020) 7.7 ha 2020	260,000	10,000	270,000
47	Fronreute / Ravensburg null	Ortskern Blitzenreute (2021) 8.7 ha 2021	200,000	10,000	210,000
48	Gaildorf, Stadt / Schwäbisch Hall null	Stadtmitte IV / Teilbereich Schloss (2020) 11.57 ha 2020	410,000	10,000	420,000
49	Geislingen, Stadt / Zollernalbkreis null	Stadtkern II (2020) 13 ha 2020	360,000	10,000	370,000
50	Gengenbach, Stadt / Ortenaukreis null	Stadtmitte - Klosterstraße (2020) 2.3 ha 2020	260,000	800,000	1.060,000
51	Gerstetten / Heidenheim null	Ortskern Dettingen (2020) 10.2 ha 2020	210,000	10,000	220,000
52	Gomaringen / Tübingen null	Ortsmitte IV (2022) 10.05 ha 2022	0,000	833,334	833,334

Bundesprogramm der Städtebauförderung 2022

Programm: Lebendige Zentren

Land: Baden-Württemberg

Lfd. Nr.	Gemeinde-Ortsteil Kreis Einwohnerzahl	Bezeichnung der Maßnahme Förderung im Programmjahr Größe des Gebietes Aufnahme in das Bundesprogramm	Finanzhilfe des Bundes bis einschl.2021 ggfs. davon Zinsen T€	Finanzhilfe des Bundes Programmjahr T€	Finanzhilfe des Bundes insgesamt T€
Laufende Maßnahmen					
53	Grafenhausen / Waldshut null	Ortsmitte (2020) 15.9 ha 2020	250,000	10,000	260,000
54	Grenzach-Wyhlen / Lörrach null	Ortskern Wyhlen (2021) 0.5 ha 2021	250,000	694,444	944,444
55	Grünsfeld, Stadt / Main-Tauber- Kreis null	Stadtkern III (2021) 14.1 ha 2021	250,000	10,000	260,000
56	Gütenbach / Schwarzwald-Baar- Kreis null	Ortskern I (2020) 9.2 ha 2020	350,000	10,000	360,000
57	Hausach, Stadt / Ortenaukreis null	Altstadt (2020) 3.64 ha 2020	400,000	10,000	410,000
58	Herbolzheim, Stadt / Emmendingen null	Stadtkern - Hauptstraße (2020) 10.55 ha 2020	260,000	10,000	270,000
59	Hettingen, Stadt / Sigmaringen null	Stadtkern II (2020) 10.23 ha 2020	210,000	10,000	220,000
60	Heubach, Stadt / Ostalbkreis null	Kernstadt Hauptstraße und Umgebung (2020) 11.7 ha 2020	450,000	250,000	700,000
61	Hochdorf / Esslingen null	Ortsmitte II (2021) 5.6 ha 2021	350,000	10,000	360,000
62	Horb am Neckar, Stadt / Freudenstadt null	Mühlen (2020) 9.85 ha 2020	55,556	10,000	65,556
63	Hornberg, Stadt / Ortenaukreis null	Stadtmitte II (2021) 5 ha 2021	450,000	400,000	850,000
64	Hülben / Reutlingen null	Ortsmitte III (2020) 7.24 ha 2020	722,222	277,778	1.000,000
65	Kappelrodeck / Ortenaukreis null	Ortskern III (2021) 4.2 ha 2021	350,000	10,000	360,000

Bundesprogramm der Städtebauförderung 2022

Programm: Lebendige Zentren

Land: Baden-Württemberg

Lfd. Nr.	Gemeinde-Ortsteil Kreis Einwohnerzahl	Bezeichnung der Maßnahme Förderung im Programmjahr Größe des Gebietes Aufnahme in das Bundesprogramm	Finanzhilfe des Bundes bis einschl.2021 ggfs. davon Zinsen T€	Finanzhilfe des Bundes Programmjahr T€	Finanzhilfe des Bundes insgesamt T€
Laufende Maßnahmen					
66	Karlsruhe, Stadt / Karlsruhe, Stadt null	Grötzingen Ortsmitte (2020) 16.9 ha 2020	460,000	10,000	470,000
67	Karlsruhe, Stadt / Karlsruhe, Stadt null	Innenstadt Ost (2020) 30.4 ha 2020	255,556	710,000	965,556
68	Karlsruhe, Stadt / Karlsruhe, Stadt null	Grünwettersbach (2020) 16.6 ha 2020	155,556	210,000	365,556
69	Karlsruhe, Stadt / Karlsruhe, Stadt null	Durlach Aue (2020) 23 ha 2020	1.310,000	10,000	1.320,000
70	Kenzingen, Stadt / Emmendingen null	Nordwestliche Altstadt (2020) 5.7 ha 2020	450,000	10,000	460,000
71	Ketsch / Rhein-Neckar-Kreis null	Ortsmitte (2020) 60 ha 2020	610,000	212,222	822,222
72	Kirchheim am Neckar / Ludwigsburg null	Ortskern III (2021) 12.5 ha 2021	250,000	450,000	700,000
73	Kirchheim unter Teck, Stadt / Esslingen null	Ortsmitte Ötlingen (2020) 21.9 ha 2020	777,778	10,000	787,778
74	Kirchzarten / Breisgau- Hochschwarzwald null	Ortsmitte III (2022) 12.3 ha 2022	0,000	500,000	500,000
75	Knittlingen, Stadt / Enzkreis null	Ortsmitte Freudenstein-Hohenklingen (2021) 12 ha 2021	250,054	10,000	260,054
76	Königsbach-Stein / Enzkreis null	Ortskern Königsbach II (2020) 8.9 ha 2020	410,000	10,000	420,000
77	Konstanz, Universitätsstadt / Konstanz null	Stadelhofen (2021) 16.7 ha 2021	300,000	160,000	460,000
78	Küssaberg / Waldshut null	Ortskern Kadelburg II (2020) 9.5 ha 2020	410,000	10,000	420,000

Bundesprogramm der Städtebauförderung 2022

Programm: Lebendige Zentren

Land: Baden-Württemberg

Lfd. Nr.	Gemeinde-Ortsteil Kreis Einwohnerzahl	Bezeichnung der Maßnahme Förderung im Programmjahr Größe des Gebietes Aufnahme in das Bundesprogramm	Finanzhilfe des Bundes bis einschl.2021 ggfs. davon Zinsen T€	Finanzhilfe des Bundes Programmjahr T€	Finanzhilfe des Bundes insgesamt T€
Laufende Maßnahmen					
79	Langenau, Stadt / Alb-Donau-Kreis null	Altstadt (2020) 32.4 ha 2020	510,000	601,111	1.111,111
80	Lauchringen / Waldshut null	Altdorf Oberlauchringen (2020) 10.65 ha 2020	360,000	450,000	810,000
81	Lauffen am Neckar, Stadt / Heilbronn null	Stadtmitte IV (2020) 8.5 ha 2020	1.000,000	300,000	1.300,000
82	Laupheim, Stadt / Biberach null	Judenberg / Innenstadt II (2020) 9.73 ha 2020	410,000	10,000	420,000
83	Loßburg / Freudenstadt null	Ortsmitte II (2020) 12.2 ha 2020	310,000	10,000	320,000
84	Ludwigsburg, Stadt / Ludwigsburg null	Oßweil (2020) 36 ha 2020	55,556	160,000	215,556
85	Ludwigsburg, Stadt / Ludwigsburg null	Untere Stadt (2020) 21 ha 2020	980,000	10,000	990,000
86	Mahlberg, Stadt / Ortenaukreis null	Orschweier I (2020) 6.77 ha 2020	310,000	10,000	320,000
87	Mannheim, Universitätsstadt / Mannheim, Stadt null	Innenstadt Planken (2021) 45.02 ha 2021	500,000	300,000	800,000
88	Mannheim, Universitätsstadt / Mannheim, Stadt null	Käfertal Zentrum (2021) 36.03 ha 2021	888,889	222,222	1.111,111
89	Marbach am Neckar, Stadt / Ludwigsburg null	Altstadt (2020) 139 ha 2020	260,000	400,000	660,000
90	Marzell / Karlsruhe null	Ortskern Pfaffenrot (2021) 12.7 ha 2021	300,000	10,000	310,000
91	Meersburg, Stadt / Bodenseekreis null	Altstadt (2020) 5.2 ha 2020	460,000	10,000	470,000

Bundesprogramm der Städtebauförderung 2022

Programm: Lebendige Zentren

Land: Baden-Württemberg

Lfd. Nr.	Gemeinde-Ortsteil Kreis Einwohnerzahl	Bezeichnung der Maßnahme Förderung im Programmjahr Größe des Gebietes Aufnahme in das Bundesprogramm	Finanzhilfe des Bundes bis einschl.2021 ggfs. davon Zinsen T€	Finanzhilfe des Bundes Programmjahr T€	Finanzhilfe des Bundes insgesamt T€
Laufende Maßnahmen					
92	Merdingen / Breisgau- Hochschwarzwald null	Ortskern (2021) 19.2 ha 2021	400,000	10,000	410,000
93	Möckmühl, Stadt / Heilbronn null	Altstadt (2020) 3.86 ha 2020	55,556	10,000	65,556
94	Mössingen, Stadt / Tübingen null	Innenstadt II (2020) 8.07 ha 2020	650,000	10,000	660,000
95	Mühlacker, Stadt / Enzkreis null	Ortskern Lomersheim (2020) 13.62 ha 2020	110,000	10,000	120,000
96	Munderkingen, Stadt / Alb-Donau- Kreis null	Kernstadt (2020) 6.56 ha 2020	310,000	162,222	472,222
97	Nagold, Stadt / Calw null	Nordöstliche Innenstadt (2020) 10.04 ha 2020	750,000	600,000	1.350,000
98	Neckarwestheim / Heilbronn null	Ortskern III - Rathausstraße (2020) 2.6 ha 2020	290,000	400,817	690,817
99	Neuenburg am Rhein, Stadt / Breisgau-Hochschwarzwald null	Ortsmitte III (2020) 7.3 ha 2020	1.712,222	700,000	2.412,222
100	Neuenbürg, Stadt / Enzkreis null	Stadtkern III (2020) 8.17 ha 2020	460,000	10,000	470,000
101	Neulingen / Enzkreis null	Am Anger (2020) 13 ha 2020	371,111	10,000	381,111
102	Neuried / Ortenaukreis null	Ortsmitte Altenheim (2020) 17 ha 2020	111,111	110,000	221,111
103	Nordheim / Heilbronn null	Nordhausen II (2020) 6.6 ha 2020	55,556	388,889	444,445
104	Oberkochen, Stadt / Ostalbkreis null	Neue Mitte (2020) 4.8 ha 2020	500,000	10,000	510,000

Bundesprogramm der Städtebauförderung 2022

Programm: Lebendige Zentren

Land: Baden-Württemberg

Lfd. Nr.	Gemeinde-Ortsteil Kreis Einwohnerzahl	Bezeichnung der Maßnahme Förderung im Programmjahr Größe des Gebietes Aufnahme in das Bundesprogramm	Finanzhilfe des Bundes bis einschl.2021 ggfs. davon Zinsen T€	Finanzhilfe des Bundes Programmjahr T€	Finanzhilfe des Bundes insgesamt T€
Laufende Maßnahmen					
105	Oberndorf am Neckar, Stadt / Rottweil null	Talstadt (2020) 5.2 ha 2020	550,000	400,000	950,000
106	Oppenau, Stadt / Ortenaukreis null	Stadtkern II (2020) 5.2 ha 2020	210,000	10,000	220,000
107	Ottersweier / Rastatt null	Hatzenweier (2020) 5.82 ha 2020	310,000	10,000	320,000
108	Pfinztal / Karlsruhe null	Neue Ortsmitte Söllingen (2020) 1.1 ha 2020	510,000	10,000	520,000
109	Rainau / Ostalbkreis null	Schwabsberg (2021) 7.91 ha 2021	200,000	300,000	500,000
110	Ravensburg, Stadt / Ravensburg null	Östliche Vorstadt (2020) 26 ha 2020	610,000	10,000	620,000
111	Ravensburg, Stadt / Ravensburg null	Grüne Weststadt Ravensburg (2021) 55.7 ha 2021	605,000	210,000	815,000
112	Reichenau / Konstanz null	Kernort Mittelzell (2020) 28.94 ha 2020	700,000	200,000	900,000
113	Reilingen / Rhein-Neckar-Kreis null	Ortskern Reilingen III (2020) 5.8 ha 2020	160,000	10,000	170,000
114	Remchingen / Enzkreis null	Ortskern Nöttingen (2021) 11.9 ha 2021	300,000	10,000	310,000
115	Remseck am Neckar, Stadt / Ludwigsburg null	Neue Mitte (2020) 5.4 ha 2020	1.500,000	444,444	1.944,444
116	Renchen, Stadt / Ortenaukreis null	Stadtkern II (2021) 8.67 ha 2021	250,000	400,000	650,000
117	Reutlingen, Stadt / Reutlingen null	Quartier Oberamteistraße (2020) 2.97 ha 2020	560,000	10,000	570,000

Bundesprogramm der Städtebauförderung 2022

Programm: Lebendige Zentren

Land: Baden-Württemberg

Lfd. Nr.	Gemeinde-Ortsteil Kreis Einwohnerzahl	Bezeichnung der Maßnahme Förderung im Programmjahr Größe des Gebietes Aufnahme in das Bundesprogramm	Finanzhilfe des Bundes bis einschl.2021 ggfs. davon Zinsen T€	Finanzhilfe des Bundes Programmjahr T€	Finanzhilfe des Bundes insgesamt T€
Laufende Maßnahmen					
118	Rheinfelden (Baden), Stadt / Lörrach null	Stadtmitte-West (2021) 9.21 ha 2021	250,000	10,000	260,000
119	Rheinmünster / Rastatt null	Historische Mitte Schwarzach (2020) 5.44 ha 2020	360,000	1.311,112	1.671,112
120	Römerstein / Reutlingen null	Ortsmitte Böhringen 2 (2020) 7.3 ha 2020	210,000	10,000	220,000
121	Rot am See / Schwäbisch Hall null	Ortskern II / Gerabronner Straße (2021) 5.49 ha 2021	444,444	500,000	944,444
122	Rottenburg am Neckar, Stadt / Tübingen null	Bahnhof / Östliche Königstraße (2020) 7.28 ha 2020	460,000	1.428,889	1.888,889
123	Rottenburg am Neckar, Stadt / Tübingen null	Heberlesgraben (2020) 3.83 ha 2020	556,000	10,000	566,000
124	Rottweil, Stadt / Rottweil null	In der Au (2020) 11.5 ha 2020	210,000	10,000	220,000
125	Rudersberg / Rems-Murr-Kreis null	Ortskern IV (2021) 9 ha 2021	150,000	10,686	160,686
126	Salem / Bodenseekreis null	Neue Mitte Salem (2020) 8.5 ha 2020	1.583,333	500,000	2.083,333
127	Schemmerhofen / Biberach null	Schemmerhofen Ortskern Ost (2021) 15.42 ha 2021	395,000	10,000	405,000
128	Schiltach, Stadt / Rottweil null	Innenstadt (2020) 4.1 ha 2020	55,556	388,888	444,444
129	Schutterwald / Ortenaukreis null	Ortsmitte (2020) 9.56 ha 2020	210,000	10,000	220,000
130	Schwendi / Biberach null	Ortskern III (2020) 12.67 ha 2020	210,000	10,000	220,000

Bundesprogramm der Städtebauförderung 2022

Programm: Lebendige Zentren

Land: Baden-Württemberg

Lfd. Nr.	Gemeinde-Ortsteil Kreis Einwohnerzahl	Bezeichnung der Maßnahme Förderung im Programmjahr Größe des Gebietes Aufnahme in das Bundesprogramm	Finanzhilfe des Bundes bis einschl.2021 ggfs. davon Zinsen T€	Finanzhilfe des Bundes Programmjahr T€	Finanzhilfe des Bundes insgesamt T€
Laufende Maßnahmen					
131	Seelbach / Ortenaukreis null	Ortsmitte (2020) 6.7 ha 2020	700,000	200,000	900,000
132	St. Blasien, Stadt / Waldshut null	Stadtmitte (2021) 8 ha 2021	100,000	160,000	260,000
133	St. Peter / Breisgau- Hochschwarzwald null	Klosterhof (2020) 5.19 ha 2020	350,000	10,000	360,000
134	Staufen im Breisgau, Stadt / Breisgau-Hochschwarzwald null	Schladerer Kapuzinerhof Areal (2020) 6.5 ha 2020	270,000	160,000	430,000
135	Stegen / Breisgau- Hochschwarzwald null	Ortsmitte (2021) 7 ha 2021	150,000	200,000	350,000
136	Stühlingen, Stadt / Waldshut null	Städtle (2020) 5.8 ha 2020	410,000	10,000	420,000
137	Stuttgart, Landeshauptstadt / Stuttgart, Stadt null	S 29 - Teilbereich Stöckach (2020) 42.96 ha 2020	350,000	500,000	850,000
138	Stuttgart, Landeshauptstadt / Stuttgart, Stadt null	S 28 - Bismarckstraße (2020) 14 ha 2020	610,000	210,000	820,000
139	Stuttgart, Landeshauptstadt / Stuttgart, Stadt null	S 32 - Gaisburg (2020) 35.12 ha 2020	270,000	10,000	280,000
140	Sulz am Neckar, Stadt / Rottweil null	Bergfelden (2021) 11.13 ha 2021	200,000	10,000	210,000
141	Tannhausen / Ostalbkreis null	Ortsmitte (2020) 14 ha 2020	310,000	100,000	410,000
142	Tengen, Stadt / Konstanz null	Ortskern - Schloss (2020) 6.1 ha 2020	360,000	10,000	370,000
143	Tuningen / Schwarzwald-Baar-Kreis null	Ortskern II (2020) 12 ha 2020	588,889	10,000	598,889

Bundesprogramm der Städtebauförderung 2022

Programm: Lebendige Zentren

Land: Baden-Württemberg

Lfd. Nr.	Gemeinde-Ortsteil Kreis Einwohnerzahl	Bezeichnung der Maßnahme Förderung im Programmjahr Größe des Gebietes Aufnahme in das Bundesprogramm	Finanzhilfe des Bundes bis einschl.2021 ggfs. davon Zinsen T€	Finanzhilfe des Bundes Programmjahr T€	Finanzhilfe des Bundes insgesamt T€
Laufende Maßnahmen					
144	Tuttlingen, Stadt / Tuttlingen null	Sonnenbuckel/Weimarstraße (2022) 23.8 ha 2022	0,000	888,889	888,889
145	Ühlingen-Birkendorf / Waldshut null	Ühlingen-Ortmitte (2021) 4.8 ha 2021	277,778	140,000	417,778
146	Ulm, Universitätsstadt / Ulm, Stadt null	Innenstadt West (2022) 12.4 ha 2022	0,000	1.388,889	1.388,889
147	Unterschneidheim / Ostalbkreis null	Neue Mitte (2020) 9.1 ha 2020	310,000	250,000	560,000
148	Vaihingen an der Enz, Stadt / Ludwigsburg null	Marktplatz (2021) 3.8 ha 2021	500,000	528,149	1.028,149
149	Vöhrenbach, Stadt / Schwarzwald- Baar-Kreis null	Stadtkern III (2020) 7.23 ha 2020	400,000	266,667	666,667
150	Vöhringen / Rottweil null	Ortskern III (2020) 7.4 ha 2020	55,556	200,000	255,556
151	Waghäusel, Stadt / Karlsruhe null	Ortskern Wiesental (2020) 13.5 ha 2020	460,000	10,000	470,000
152	Waldenbuch, Stadt / Böblingen null	Erweiterter Altstadtkern (2020) 10.4 ha 2020	410,000	10,000	420,000
153	Waldenburg, Stadt / Hohenlohekreis null	Altstadt (2020) 6.1 ha 2020	310,000	10,000	320,000
154	Waldshut-Tiengen, Stadt / Waldshut null	Tiengen - Innenstadt Süd (2020) 6 ha 2020	55,556	150,000	205,556
155	Wangen im Allgäu, Stadt / Ravensburg null	Stadtkern IV (2020) 14.3 ha 2020	950,000	883,333	1.833,333
156	Wehingen / Tuttlingen null	Ortsmitte II (2020) 10.4 ha 2020	343,333	200,000	543,333

Bundesprogramm der Städtebauförderung 2022

Programm: Lebendige Zentren

Land: Baden-Württemberg

Lfd. Nr.	Gemeinde-Ortsteil Kreis Einwohnerzahl	Bezeichnung der Maßnahme Förderung im Programmjahr Größe des Gebietes Aufnahme in das Bundesprogramm	Finanzhilfe des Bundes bis einschl.2021 ggfs. davon Zinsen T€	Finanzhilfe des Bundes Programmjahr T€	Finanzhilfe des Bundes insgesamt T€
Laufende Maßnahmen					
157	Weil am Rhein, Stadt / Lörrach null	Altweil (2022) 21 ha 2022	0,000	444,444	444,444
158	Weingarten (Baden) / Karlsruhe null	Ortskern (2020) 14 ha 2020	460,000	317,778	777,778
159	Weingarten, Stadt / Ravensburg null	Innenstadt VII (2020) 5 ha 2020	666,667	277,778	944,445
160	Weinstadt, Stadt / Rems-Murr- Kreis null	Endersbach - Ortsmitte II (2020) 6.34 ha 2020	360,000	10,000	370,000
161	Wolpertswende / Ravensburg null	Ortskern Mochenwangen II (2020) 4.3 ha 2020	300,000	10,000	310,000
162	Zell am Harmersbach, Stadt / Ortenaukreis null	Stadtkern-Nord (2020) 4.9 ha 2020	700,605	300,000	1.000,605
163	Zell im Wiesental, Stadt / Lörrach null	Zell - West (2020) 4.25 ha 2020	550,000	100,000	650,000
Summe laufende Maßnahmen		Anzahl: 163	64.135,553	33.736,000	97.871,553

Bundesprogramm der Städtebauförderung 2022

Programm: Lebendige Zentren

Land: Baden-Württemberg

Lfd. Nr.	Gemeinde-Ortsteil Kreis Einwohnerzahl	Bezeichnung der Maßnahme Förderung im Programmjahr Größe des Gebietes Aufnahme in das Bundesprogramm	Finanzhilfe des Bundes bis einschl.2021 ggfs. davon Zinsen T€	Finanzhilfe des Bundes Programmjahr T€	Finanzhilfe des Bundes insgesamt T€
Ruhende Maßnahmen					
1	Böblingen, Stadt / Böblingen null	Mühlbachstraße (2021) 0 ha 2021	444,444	0,000	444,444
2	Braunsbach / Schwäbisch Hall null	Ortsmitte II (2020-2021) 14.15 ha 2020	277,778	0,000	277,778
3	Fichtenberg / Schwäbisch Hall null	Ortskern II / Bahnhofsstraße (2021) 18 ha 2021	222,222	0,000	222,222
4	Hausen im Wiesental / Lörrach null	Ortsmitte / Bürgerzentrum (2021) 0.48 ha 2021	200,000	0,000	200,000
5	Heidelberg, Stadt / Heidelberg, Stadt null	Heidelberg - Wieblingen (2020-2021) 29 ha 2020	55,556	0,000	55,556
6	Meßkirch, Stadt / Sigmaringen null	Altstadt Erweiterung II (2020-2021) 9.13 ha 2020	55,556	0,000	55,556
7	Murg / Waldshut null	Am Bürgerplatz (2020-2021) 7 ha 2020	577,778	0,000	577,778
8	Neckarbischofsheim, Stadt / Rhein- Neckar-Kreis null	Stadtkern (2020-2021) 6 ha 2020	55,556	0,000	55,556
9	Nufringen / Böblingen null	Ortsmitte (2020-2021) 10.6 ha 2020	605,999	0,000	605,999
10	Renningen, Stadt / Böblingen null	Südliche Bahnhofstraße (2021) 5.6 ha 2021	555,556	0,000	555,556
11	Sachsenheim, Stadt / Ludwigsburg null	Stadtkern III (2020-2021) 5 ha 2020	1.388,889	0,000	1.388,889
12	Scheer, Stadt / Sigmaringen null	Stadtkern III (2020-2021) 7.6 ha 2020	55,556	0,000	55,556
13	Schelklingen, Stadt / Alb-Donau- Kreis null	Stadtkern III (2020-2021) 4 ha 2020	55,556	0,000	55,556

Bundesprogramm der Städtebauförderung 2022

Programm: Lebendige Zentren

Land: Baden-Württemberg

Lfd. Nr.	Gemeinde-Ortsteil Kreis Einwohnerzahl	Bezeichnung der Maßnahme Förderung im Programmjahr Größe des Gebietes Aufnahme in das Bundesprogramm	Finanzhilfe des Bundes bis einschl.2021 ggfs. davon Zinsen T€	Finanzhilfe des Bundes Programmjahr T€	Finanzhilfe des Bundes insgesamt T€
Ruhende Maßnahmen					
14	Süßen, Stadt / Göppingen null	Entwicklung Heidenheimer Straße + Umfeld (2020-2021) 9.5 ha 2020	444,445	0,000	444,445
15	Wurmberg / Enzkreis null	Ortsmitte II (2020)-2021 6 ha 2020	55,556	0,000	55,556
Summe ruhende Maßnahmen		Anzahl: 15	5.050,447	0,000	5.050,447

Bundesprogramm der Städtebauförderung 2022

Programm: Lebendige Zentren

Land: Baden-Württemberg

		Finanzhilfe des Bundes bis einschl. 2021 T€	Finanzhilfe des Bundes Programmjahr 2022 T€	Finanzhilfe des Bundes insgesamt seit 2022 T€		
- Zusammenstellung: laufende Maßnahmen						
laufende Maßnahmen	Anzahl:	163	64.135,553	33.736,000	97.871,553	
laufende Maßnahmen	Anzahl:	163	64.135,553	33.736,000	97.871,553	
- Zusammenstellung: ruhende Maßnahmen						
ruhende Maßnahmen	Anzahl:	15	5.050,447	0,000	5.050,447	
ruhende Maßnahmen	Anzahl:	15	5.050,447	0,000	5.050,447	
Summe: Baden-Württemberg		Anzahl:	178	69.186,000	33.736,000	102.922,000

Bayern

Bundesprogramm der Städtebauförderung 2022

Programm: Lebendige Zentren

Land: Bayern

Lfd. Nr.	Gemeinde-Ortsteil Kreis Einwohnerzahl	Bezeichnung der Maßnahme Förderung im Programmjahr Größe des Gebietes Aufnahme in das Bundesprogramm	Finanzhilfe des Bundes bis einschl.2021 ggfs. davon Zinsen T€	Finanzhilfe des Bundes Programmjahr T€	Finanzhilfe des Bundes insgesamt T€
Laufende Maßnahmen					
1	Aichach, St / Aichach-Friedberg null	Altstadt (2020) 13.14 ha 2020	75,000	150,000	225,000
2	Aidenbach, M / Passau null	Ortskern (2020) 26.8 ha 2020	1.595,700	90,000	1.685,700
3	Altdorf b.Nürnberg, St / Nürnberger Land null	Altstadt (2020) 22.14 ha 2020	204,000	275,000	479,000
4	Altötting, St / Altötting null	Altstadt (2020) 71.5 ha 2020	285,600	15,000	300,600
5	Altusried, M / Oberallgäu null	AG Nördliches Oberallgäu (2020) 12.4 ha 2020	45,000	15,000	60,000
6	Amberg / Amberg, Stadt null	Altstadt (2020) 27.8 ha 2020	348,000	90,000	438,000
7	Ansbach / Ansbach, Stadt null	Stadtkern (2020) 72.12 ha 2020	1.410,000	293,000	1.703,000
8	Babenhausen, M / Unterallgäu null	Kernstadt (2020) 21.27 ha 2020	1.434,000	108,000	1.542,000
9	Bad Neualbenreuth, M / Tirschenreuth null	Ortskern (2020) 14.68 ha 2020	243,000	220,000	463,000
10	Bad Tölz, St / Bad Tölz- Wolfratshausen null	Altstadt (2020) 55 ha 2020	336,000	90,000	426,000
11	Baiersdorf, St / Erlangen-Höchstadt null	Altstadt (2022) 20.8 ha 2022	0,000	210,000	210,000
12	Bamberg / Bamberg, Stadt null	Altstadt (2020) 59.89 ha 2020	787,800	762,000	1.549,800
13	Bayreuth / Bayreuth, Stadt null	Altstadtkern (2020) 42.63 ha 2020	2.213,000	2.070,000	4.283,000

Bundesprogramm der Städtebauförderung 2022

Programm: Lebendige Zentren

Land: Bayern

Lfd. Nr.	Gemeinde-Ortsteil Kreis Einwohnerzahl	Bezeichnung der Maßnahme Förderung im Programmjahr Größe des Gebietes Aufnahme in das Bundesprogramm	Finanzhilfe des Bundes bis einschl.2021 ggfs. davon Zinsen T€	Finanzhilfe des Bundes Programmjahr T€	Finanzhilfe des Bundes insgesamt T€
Laufende Maßnahmen					
14	Beilngries, St / Eichstätt null	Altstadt (2020) 70.23 ha 2020	450,000	15,000	465,000
15	Berching, St / Neumarkt i.d.OPf. null	Altstadt (2020) 18.5 ha 2020	540,000	360,000	900,000
16	Bernried am Starnberger See / Weilheim-Schongau null	Ortskern (2020) 11.38 ha 2020	97,700	15,000	112,700
17	Brand / Tirschenreuth null	Steinwaldallianz (2020) 33.5 ha 2020	255,000	30,000	285,000
18	Breitengüßbach / Bamberg null	Ortskern (2020) 24 ha 2020	485,000	128,000	613,000
19	Bubenreuth / Erlangen-Höchstadt null	Ortskern (2020) 9.4 ha 2020	150,000	1.274,000	1.424,000
20	Buchenberg, M / Oberallgäu null	Oberallgäuer Kommunalnetzwerk (2020) 23 ha 2020	315,000	15,000	330,000
21	Burgbernheim, St / Neustadt a.d.Aisch-Bad Windsheim null	Altstadt (2020) 33.6 ha 2020	87,600	63,000	150,600
22	Burgebrach, M / Bamberg null	Ortskern (2020) 20.7 ha 2020	272,100	231,000	503,100
23	Burgkunstadt, St / Lichtenfels null	Altstadt (2022) 19.65 ha 2022	0,000	330,000	330,000
24	Burglengenfeld, St / Schwandorf null	Altstadt (2020) 15.9 ha 2020	417,200	120,000	537,200
25	Cham, St / Cham null	Stadtkern (2020) 23 ha 2020	266,400	450,000	716,400
26	Coburg / Coburg, Stadt null	Innenstadt (2020) 63.61 ha 2020	1.185,000	390,000	1.575,000

Bundesprogramm der Städtebauförderung 2022

Programm: Lebendige Zentren

Land: Bayern

Lfd. Nr.	Gemeinde-Ortsteil Kreis Einwohnerzahl	Bezeichnung der Maßnahme Förderung im Programmjahr Größe des Gebietes Aufnahme in das Bundesprogramm	Finanzhilfe des Bundes bis einschl.2021 ggfs. davon Zinsen T€	Finanzhilfe des Bundes Programmjahr T€	Finanzhilfe des Bundes insgesamt T€
Laufende Maßnahmen					
27	Dachsbach, M / Neustadt a.d.Aisch-Bad Windsheim null	Ortsverbund Mittl. Aischgrund (2020) 22.4 ha 2020	75,000	16,000	91,000
28	Deggendorf, GKSt / Deggendorf null	Schaching und Altstadt (2020) 260 ha 2020	360,000	210,000	570,000
29	Denkendorf / Eichstätt null	Ortskern (2020) 82 ha 2020	153,000	630,000	783,000
30	Denklingen / Landsberg am Lech null	Ortszentrum (2020) 91.8 ha 2020	675,000	15,000	690,000
31	Dettelbach, St / Kitzingen null	Altstadt (2020) 13.88 ha 2020	450,000	30,000	480,000
32	Dießen am Ammersee, M / Landsberg am Lech null	Ortskern (2020) 65.3 ha 2020	675,000	690,000	1.365,000
33	Dietfurt a.d.Altmühl, St / Neumarkt i.d.OPf. null	Altstadt (2020) 14.5 ha 2020	120,000	30,000	150,000
34	Dietmannsried, M / Oberallgäu null	Nördliches Oberallgäu (2020) 18 ha 2020	405,000	15,000	420,000
35	Dillingen a.d.Donau, GKSt / Dillingen a.d.Donau null	Altstadt (2020) 41.7 ha 2020	246,000	90,000	336,000
36	Dinkelsbühl, GKSt / Ansbach null	Altstadt (2020) 67.22 ha 2020	570,000	327,000	897,000
37	Dorfen, St / Erding null	Altstadt und Bahnhofsumfeld (2020) 66.4 ha 2020	315,000	45,000	360,000
38	Ebermannstadt, St / Forchheim null	Stadtkern (2022) 13.39 ha 2022	0,000	428,000	428,000
39	Ebersberg, St / Ebersberg null	Altstadt (2020) 27.29 ha 2020	55,000	45,000	100,000

Bundesprogramm der Städtebauförderung 2022

Programm: Lebendige Zentren

Land: Bayern

Lfd. Nr.	Gemeinde-Ortsteil Kreis Einwohnerzahl	Bezeichnung der Maßnahme Förderung im Programmjahr Größe des Gebietes Aufnahme in das Bundesprogramm	Finanzhilfe des Bundes bis einschl.2021 ggfs. davon Zinsen T€	Finanzhilfe des Bundes Programmjahr T€	Finanzhilfe des Bundes insgesamt T€
Laufende Maßnahmen					
40	Eggenfelden, St / Rottal-Inn null	Altstadt (2020) 51.25 ha 2020	450,000	60,000	510,000
41	Eggolsheim, M / Forchheim null	Ortskern (2022) 22.92 ha 2022	0,000	53,000	53,000
42	Eichstätt, GKSt / Eichstätt null	Altstadt (2020) 157.1 ha 2020	315,000	210,000	525,000
43	Eitensheim / Eichstätt null	Ortsmitte (2020) 32.62 ha 2020	330,000	945,000	1.275,000
44	Ellingen, St / Weißenburg- Gunzenhausen null	Altstadt (2020) 47.4 ha 2020	45,000	76,000	121,000
45	Emmering / Fürstenfeldbruck null	Ortsmitte (2020) 40 ha 2020	758,500	15,000	773,500
46	Erding, GKSt / Erding null	Altstadt (2020) 40.7 ha 2020	285,000	150,000	435,000
47	Ergoldsbach, M / Landshut null	Marktkern (2022) 25 ha 2022	0,000	690,000	690,000
48	Essing, M / Kelheim null	IG Altmühltal (2020, 2022) 17 ha 2020	30,000	240,000	270,000
49	Feucht, M / Nürnberger Land null	Altort (2020) 16.5 ha 2020	75,000	89,000	164,000
50	Forchheim, GKSt / Forchheim null	Stadtkern (2020) 50.12 ha 2020	1.086,000	90,000	1.176,000
51	Freising, GKSt / Freising null	Altstadt (2020) 65.52 ha 2020	699,000	450,000	1.149,000
52	Freystadt, St / Neumarkt i.d.OPf. null	Altstadt (2020) 11.1 ha 2020	240,000	30,000	270,000

Bundesprogramm der Städtebauförderung 2022

Programm: Lebendige Zentren

Land: Bayern

Lfd. Nr.	Gemeinde-Ortsteil Kreis Einwohnerzahl	Bezeichnung der Maßnahme Förderung im Programmjahr Größe des Gebietes Aufnahme in das Bundesprogramm	Finanzhilfe des Bundes bis einschl.2021 ggfs. davon Zinsen T€	Finanzhilfe des Bundes Programmjahr T€	Finanzhilfe des Bundes insgesamt T€
Laufende Maßnahmen					
53	Friedberg, St / Aichach-Friedberg null	Altstadt (2020) 17 ha 2020	345,000	165,000	510,000
54	Frontenhausen, M / Dingolfing- Landau null	AG Milchstraße (2022) 18.5 ha 2022	0,000	90,000	90,000
55	Fuchsmühl, M / Tirschenreuth null	Ortskern (2020) 11 ha 2020	942,000	30,000	972,000
56	Fürstenfeldbruck, GKSt / Fürstenfeldbruck null	Innenstadt (2020) 7.57 ha 2020	120,000	15,000	135,000
57	Fürstenzell, M / Passau null	Marktkern (2020) 26 ha 2020	1.131,900	150,000	1.281,900
58	Füssen, St / Ostallgäu null	Innenstadt (2020) 24.4 ha 2020	828,000	15,000	843,000
59	Gauting / Starnberg null	Ortsmitte und Bahnhofsareal (2020) 12.14 ha 2020	45,000	15,000	60,000
60	Geisenfeld, St / Pfaffenhofen a.d.Ilm null	Ortskern (2020) 13 ha 2020	210,000	90,000	300,000
61	Germering, GKSt / Fürstenfeldbruck null	Innenstadt (2020) 15.2 ha 2020	105,000	105,000	210,000
62	Gersthofen, St / Augsburg null	Stadtkern (2021) 34 ha 2021	60,000	300,000	360,000
63	Gilching / Starnberg null	Ortsmitte (2020) 38.57 ha 2020	285,000	120,000	405,000
64	Gräfenberg, St / Forchheim null	Altstadt (2022) 29 ha 2022	0,000	56,000	56,000

Bundesprogramm der Städtebauförderung 2022

Programm: Lebendige Zentren

Land: Bayern

Lfd. Nr.	Gemeinde-Ortsteil Kreis Einwohnerzahl	Bezeichnung der Maßnahme Förderung im Programmjahr Größe des Gebietes Aufnahme in das Bundesprogramm	Finanzhilfe des Bundes bis einschl.2021 ggfs. davon Zinsen T€	Finanzhilfe des Bundes Programmjahr T€	Finanzhilfe des Bundes insgesamt T€
Laufende Maßnahmen					
65	Gröbenzell / Fürstenfeldbruck null	Ortszentrum (2020) 22.2 ha 2020	195,000	15,000	210,000
66	Gundelfingen a.d.Donau, St / Dillingen a.d.Donau null	Altstadt (2020) 83.7 ha 2020	89,000	45,000	134,000
67	Günzburg, GKSt / Günzburg null	Innenstadt (2020) 56 ha 2020	90,000	600,000	690,000
68	Gunzenhausen, St / Weißenburg- Gunzenhausen null	Altstadt (2020) 41.48 ha 2020	222,000	198,000	420,000
69	Haar / München null	Ortsmitte (2021) 24.5 ha 2021	126,000	30,000	156,000
70	Haldenwang / Oberallgäu null	AG Nördliches Oberallgäu (2020) 10 ha 2020	315,000	15,000	330,000
71	Hallstadt, St / Bamberg null	Altstadt (2020) 32 ha 2020	1.660,000	1.464,000	3.124,000
72	Harburg (Schwaben), St / Donau- Ries null	Altstadt (2020) 35.2 ha 2020	117,000	291,000	408,000
73	Haßfurt, St / Haßberge null	Altstadt / Innenstadt (2021) 27.2 ha 2021	312,000	23,000	335,000
74	Hemau, St / Regensburg null	Stadtkern (2020) 20.78 ha 2020	30,000	30,000	60,000
75	Herrsching a.Ammersee / Starnberg null	Ortskern (2020) 40 ha 2020	30,000	15,000	45,000
76	Herzogenaurach, St / Erlangen- Höchstädt null	Altstadt (2020) 17.53 ha 2020	435,000	265,000	700,000
77	Hirschaid, M / Bamberg null	Ortskerne Hirschaid-Sassanfahrt (2020) 9 ha 2020	390,300	525,000	915,300

Bundesprogramm der Städtebauförderung 2022

Programm: Lebendige Zentren

Land: Bayern

Lfd. Nr.	Gemeinde-Ortsteil Kreis Einwohnerzahl	Bezeichnung der Maßnahme Förderung im Programmjahr Größe des Gebietes Aufnahme in das Bundesprogramm	Finanzhilfe des Bundes bis einschl.2021 ggfs. davon Zinsen T€	Finanzhilfe des Bundes Programmjahr T€	Finanzhilfe des Bundes insgesamt T€
Laufende Maßnahmen					
78	Hof / Hof, Stadt null	Innenstadtbereich (2020) 620.5 ha 2020	868,000	280,000	1.148,000
79	Immenstadt i.Allgäu, St / Oberallgäu null	Altstadt (2020, 2022) 9.94 ha 2020	15,000	30,000	45,000
80	Ingolstadt / Ingolstadt, Stadt null	Altstadt (2020) 50.57 ha 2020	1.113,300	660,000	1.773,300
81	Jandelsbrunn / Freyung-Grafenau null	Ortskern (2020, 2022) 7.5 ha 2020	90,000	1.650,000	1.740,000
82	Jettingen-Scheppach, M / Günzburg null	Altort Jettingen (2020) 34.15 ha 2020	120,000	60,000	180,000
83	Kallmünz, M / Regensburg null	Ortskern (2021) 8.29 ha 2021	40,000	45,000	85,000
84	Karlstadt, St / Main-Spessart null	Altstadt (2020) 12.81 ha 2020	105,000	210,000	315,000
85	Kaufbeuren / Kaufbeuren, Stadt null	Altstadt (2020) 58.64 ha 2020	795,000	465,000	1.260,000
86	Kempton (Allgäu) / Kempton (Allgäu), Stadt null	Erweiterte Doppelstadt (2020) 85.72 ha 2020	728,000	225,000	953,000
87	Kronach, St / Kronach null	Altstadt (2022) 62.63 ha 2022	0,000	220,000	220,000
88	Kümmersbruck / Amberg-Sulzbach null	Ortskern (2020) 93 ha 2020	79,600	210,000	289,600
89	Küps, M / Kronach null	Ortskern (2020) 14.47 ha 2020	270,000	202,000	472,000
90	Landau a.d.Isar, St / Dingolfing- Landau null	Altstadt (2020) 39.8 ha 2020	120,000	60,000	180,000

Bundesprogramm der Städtebauförderung 2022

Programm: Lebendige Zentren

Land: Bayern

Lfd. Nr.	Gemeinde-Ortsteil Kreis Einwohnerzahl	Bezeichnung der Maßnahme Förderung im Programmjahr Größe des Gebietes Aufnahme in das Bundesprogramm	Finanzhilfe des Bundes bis einschl.2021 ggfs. davon Zinsen T€	Finanzhilfe des Bundes Programmjahr T€	Finanzhilfe des Bundes insgesamt T€
Laufende Maßnahmen					
91	Landsberg am Lech, GKSt / Landsberg am Lech null	Altstadt (2020) 45.56 ha 2020	252,000	165,000	417,000
92	Landshut / Landshut, Stadt null	Altstadt (2020) 66.26 ha 2020	30,000	150,000	180,000
93	Langenfeld / Neustadt a.d.Aisch- Bad Windsheim null	Ortskern (2020) 12.23 ha 2020	153,800	109,000	262,800
94	Lauben / Oberallgäu null	AG Nördliches Oberallgäu (2020) 3 ha 2020	45,000	15,000	60,000
95	Lauf a.d.Pegnitz, St / Nürnberger Land null	Altstadt (2020) 81.98 ha 2020	60,000	26,000	86,000
96	Laufen, St / Berchtesgadener Land null	Altstadt (2020) 10 ha 2020	75,000	150,000	225,000
97	Leipheim, St / Günzburg null	Innenstadt (2020) 20 ha 2020	300,000	45,000	345,000
98	Lichtenfels, St / Lichtenfels null	Altstadt (2020) 19.2 ha 2020	161,000	15,000	176,000
99	Lindenberg i.Allgäu, St / Lindau (Bodensee) null	Innenstadt (2020) 37.43 ha 2020	75,000	45,000	120,000
100	Litzendorf / Bamberg null	Ortskern (2020) 15.99 ha 2020	301,600	115,000	416,600
101	Ludwigsstadt, St / Kronach null	ARGE Rennsteig (2020, 2022) 38.8 ha 2020	120,000	30,000	150,000
102	Mainaschaff / Aschaffenburg null	Ortskern (2021) 9.07 ha 2021	90,000	660,000	750,000
103	Mainbernheim, St / Kitzingen null	Altstadt und Nähebereich (2020) 17.6 ha 2020	800,000	1.122,000	1.922,000

Bundesprogramm der Städtebauförderung 2022

Programm: Lebendige Zentren

Land: Bayern

Lfd. Nr.	Gemeinde-Ortsteil Kreis Einwohnerzahl	Bezeichnung der Maßnahme Förderung im Programmjahr Größe des Gebietes Aufnahme in das Bundesprogramm	Finanzhilfe des Bundes bis einschl.2021 ggfs. davon Zinsen T€	Finanzhilfe des Bundes Programmjahr T€	Finanzhilfe des Bundes insgesamt T€
Laufende Maßnahmen					
104	Manching, M / Pfaffenhofen a.d.Ilm null	Ortsmitte (2020) 6.2 ha 2020	75,000	15,000	90,000
105	Marktbreit, St / Kitzingen null	Altstadt (2020) 17 ha 2020	553,500	45,000	598,500
106	Marktheidenfeld, St / Main- Spessart null	Altstadt (2021) 50.53 ha 2021	240,000	330,000	570,000
107	Marktobersdorf, St / Ostallgäu null	Innenstadt (2020) 26.58 ha 2020	75,000	15,000	90,000
108	Memmingen / Memmingen, Stadt null	Altstadt (2020) 20 ha 2020	450,000	644,000	1.094,000
109	Mindelheim, St / Unterallgäu null	Altstadt (2020) 26.52 ha 2020	120,000	840,000	960,000
110	Moosburg a.d.Isar, St / Freising null	Innenstadt (2020) 19.2 ha 2020	606,400	195,000	801,400
111	Mühldorf a.Inn, St / Mühldorf a.Inn null	Altstadt I (2020) 37.2 ha 2020	94,000	15,000	109,000
112	München, Landeshauptstadt / München, Stadt null	Trudering (2020) 20 ha 2020	1.198,800	660,000	1.858,800
113	Nabburg, St / Schwandorf null	Altstadt (2020) 11.3 ha 2020	243,100	90,000	333,100
114	Neubiberg / München null	Ortsmitte (2022) 577 ha 2022	0,000	30,000	30,000
115	Neuburg a.d.Donau, GKSt / Neuburg-Schrobenhausen null	Untere Altstadt (2020) 24.35 ha 2020	150,000	15,000	165,000
116	Neuburg a.d.Donau, GKSt / Neuburg-Schrobenhausen null	Obere Altstadt (2020) 31.69 ha 2020	270,000	300,000	570,000

Bundesprogramm der Städtebauförderung 2022

Programm: Lebendige Zentren

Land: Bayern

Lfd. Nr.	Gemeinde-Ortsteil Kreis Einwohnerzahl	Bezeichnung der Maßnahme Förderung im Programmjahr Größe des Gebietes Aufnahme in das Bundesprogramm	Finanzhilfe des Bundes bis einschl.2021 ggfs. davon Zinsen T€	Finanzhilfe des Bundes Programmjahr T€	Finanzhilfe des Bundes insgesamt T€
Laufende Maßnahmen					
117	Neuhaus a.Inn / Passau null	Gemeinden am Unteren Inn (2020) 75 ha 2020	210,000	150,000	360,000
118	Neumarkt-Sankt Veit, St / Mühldorf a.Inn null	Altstadt (2020) 29.5 ha 2020	120,500	15,000	135,500
119	Neunburg vorm Wald, St / Schwandorf null	Altstadt (2020) 25.98 ha 2020	30,000	90,000	120,000
120	Neustadt am Kulm, St / Neustadt a.d.Waldnaab null	Altstadt (2020) 20.2 ha 2020	920,000	400,000	1.320,000
121	Neutraubling, St / Regensburg null	Stadtmitte (2020) 30.5 ha 2020	210,000	30,000	240,000
122	Nittenau, St / Schwandorf null	Altstadt (2020) 14.1 ha 2020	20,200	15,000	35,200
123	Nürnberg / Nürnberg, Stadt null	Nördliche Altstadt (2020) 94.76 ha 2020	255,000	639,000	894,000
124	Oberasbach, St / Fürth null	Ortskern (2020) 14 ha 2020	255,000	105,000	360,000
125	Oberstdorf, M / Oberallgäu null	Ortskern (2020) 55 ha 2020	225,000	15,000	240,000
126	Ortenburg, M / Passau null	Ortskern (2020) 48.8 ha 2020	150,900	120,000	270,900
127	Painten, M / Kelheim null	IG Altmühltal (2020, 2022) 5 ha 2020	221,000	30,000	251,000
128	Pappenheim, St / Weißenburg- Gunzenhausen null	Altstadt (2020) 26.8 ha 2020	165,000	358,000	523,000
129	Parsberg, St / Neumarkt i.d.OPf. null	Altstadt (2020) 20.43 ha 2020	75,000	180,000	255,000

Bundesprogramm der Städtebauförderung 2022

Programm: Lebendige Zentren

Land: Bayern

Lfd. Nr.	Gemeinde-Ortsteil Kreis Einwohnerzahl	Bezeichnung der Maßnahme Förderung im Programmjahr Größe des Gebietes Aufnahme in das Bundesprogramm	Finanzhilfe des Bundes bis einschl.2021 ggfs. davon Zinsen T€	Finanzhilfe des Bundes Programmjahr T€	Finanzhilfe des Bundes insgesamt T€
Laufende Maßnahmen					
130	Passau / Passau, Stadt null	Altstadt (2020, 2022) 61.86 ha 2020	60,000	60,000	120,000
131	Peiting, M / Weilheim-Schongau null	Ortskern (2020) 51.8 ha 2020	55,000	40,000	95,000
132	Penzberg, St / Weilheim-Schongau null	Altstadt (2020) 56.25 ha 2020	33,000	15,000	48,000
133	Perlesreut, M / Freyung-Grafenau null	Ilzer Land (2020) 7.5 ha 2020	520,000	120,000	640,000
134	Pfaffenhofen a.d.Ilm, St / Pfaffenhofen a.d.Ilm null	Altstadt (2020) 104 ha 2020	267,000	15,000	282,000
135	Pfreimd, St / Schwandorf null	Altstadt (2020) 12 ha 2020	886,100	750,000	1.636,100
136	Pleystein, St / Neustadt a.d.Waldnaab null	Stadtkern (2020) 21 ha 2020	75,000	30,000	105,000
137	Pressath, St / Neustadt a.d.Waldnaab null	Stadtkern (2020) 29.19 ha 2020	191,700	240,000	431,700
138	Prichsenstadt, St / Kitzingen null	Altstadt (2021) 15 ha 2021	97,500	24,000	121,500
139	Randersacker, M / Würzburg null	Ortskern Randersacker (2021) 29.85 ha 2021	225,000	230,000	455,000
140	Regensburg / Regensburg, Stadt null	Obermünsterviertel (2020) 7.37 ha 2020	450,000	165,000	615,000
141	Regensburg / Regensburg, Stadt null	Altstadt (2020) 48.62 ha 2020	380,000	150,000	530,000
142	Regenstauf, M / Regensburg null	Marktkern (2020) 21.5 ha 2020	120,000	720,000	840,000

Bundesprogramm der Städtebauförderung 2022

Programm: Lebendige Zentren

Land: Bayern

Lfd. Nr.	Gemeinde-Ortsteil Kreis Einwohnerzahl	Bezeichnung der Maßnahme Förderung im Programmjahr Größe des Gebietes Aufnahme in das Bundesprogramm	Finanzhilfe des Bundes bis einschl.2021 ggfs. davon Zinsen T€	Finanzhilfe des Bundes Programmjahr T€	Finanzhilfe des Bundes insgesamt T€
Laufende Maßnahmen					
143	Reichenbach / Cham null	Ortskern Reichenbach (2021) 17.45 ha 2021	180,000	15,000	195,000
144	Roding, St / Cham null	Regental Stadtkern und Mitterdorf (2020) 46 ha 2020	90,000	60,000	150,000
145	Schierling, M / Regensburg null	Ortskern (2020) 18.68 ha 2020	150,000	60,000	210,000
146	Schöllnach, M / Deggendorf null	Ortsmitte (2020, 2022) 23.1 ha 2020	90,000	600,000	690,000
147	Schönberg, M / Freyung-Grafenau null	Ortskern (2022) 20.06 ha 2022	0,000	270,000	270,000
148	Schongau, St / Weilheim-Schongau null	Altstadt / Lechvorstadt (2020) 18.59 ha 2020	205,000	135,000	340,000
149	Schwabmünchen, St / Augsburg null	Stadtkern (2020) 52.22 ha 2020	687,000	360,000	1.047,000
150	Schwarzenbach / Neustadt a.d.Waldnaab null	Ortskern (2021) 22 ha 2021	105,000	90,000	195,000
151	Schweinfurt / Schweinfurt, Stadt null	Altstadt (2020) 21.42 ha 2020	390,000	420,000	810,000
152	Sommerhausen, M / Würzburg null	Altort (2020) 9 ha 2020	150,000	90,000	240,000
153	Sonnefeld / Coburg null	Ortskern (2020) 48.1 ha 2020	282,000	53,000	335,000
154	Stadtsteinach, St / Kulmbach null	Altstadt (2020) 15.8 ha 2020	93,000	120,000	213,000

Bundesprogramm der Städtebauförderung 2022

Programm: Lebendige Zentren

Land: Bayern

Lfd. Nr.	Gemeinde-Ortsteil Kreis Einwohnerzahl	Bezeichnung der Maßnahme Förderung im Programmjahr Größe des Gebietes Aufnahme in das Bundesprogramm	Finanzhilfe des Bundes bis einschl.2021 ggfs. davon Zinsen T€	Finanzhilfe des Bundes Programmjahr T€	Finanzhilfe des Bundes insgesamt T€
Laufende Maßnahmen					
155	Sarnberg, St / Sarnberg null	Innenstadt (2020) 39.42 ha 2020	285,000	75,000	360,000
156	Stein, St / Fürth null	Alt-Stein (2020) 27.53 ha 2020	72,000	15,000	87,000
157	Steinbach a.Wald / Kronach null	ARGE Rennsteig (2020) 0 ha 2020	53,000	15,000	68,000
158	Steinwiesen, M / Kronach null	Oberes Rodachtal (2020) 30.69 ha 2020	64,200	54,000	118,200
159	Straubing / Straubing, Stadt null	Innenstadt (2020) 106.9 ha 2020	60,000	540,000	600,000
160	Sulzbach-Rosenberg, St / Amberg- Sulzbach null	Altstadt Sulzbach (2020) 9.85 ha 2020	547,400	120,000	667,400
161	Sulzfeld a.Main / Kitzingen null	Altort Sulzfeld a. Main (2020) 10.9 ha 2020	180,000	210,000	390,000
162	Taufkirchen (Vils) / Erding null	Ortskern (2020) 36.7 ha 2020	510,000	15,000	525,000
163	Teisendorf, M / Berchtesgadener Land null	Ortsmitte (2020) 19.31 ha 2020	45,000	90,000	135,000
164	Teuschnitz, St / Kronach null	ARGE Rennsteig (2020) 20 ha 2020	835,000	300,000	1.135,000
165	Thannhausen, St / Günzburg null	Stadtkern (2020) 30.5 ha 2020	600,000	45,000	645,000
166	Thüngersheim / Würzburg null	Altort (2021) 31.7 ha 2021	60,000	15,000	75,000
167	Tirschenreuth, St / Tirschenreuth null	Altstadtbereich (2020) 37.5 ha 2020	1.257,000	285,000	1.542,000

Bundesprogramm der Städtebauförderung 2022

Programm: Lebendige Zentren

Land: Bayern

Lfd. Nr.	Gemeinde-Ortsteil Kreis Einwohnerzahl	Bezeichnung der Maßnahme Förderung im Programmjahr Größe des Gebietes Aufnahme in das Bundesprogramm	Finanzhilfe des Bundes bis einschl.2021 ggfs. davon Zinsen T€	Finanzhilfe des Bundes Programmjahr T€	Finanzhilfe des Bundes insgesamt T€
Laufende Maßnahmen					
168	Tittmoning, St / Traunstein null	Altstadt und Unteres Burgfeld (2020) 29.5 ha 2020	303,900	30,000	333,900
169	Trabitz / Neustadt a.d.Waldnaab null	Ortskern (2020) 24.86 ha 2020	238,300	60,000	298,300
170	Traunreut, St / Traunstein null	Stadtkern (2020) 23.62 ha 2020	90,000	300,000	390,000
171	Traunstein, GKSt / Traunstein null	Stadtkern (2020) 150 ha 2020	270,000	15,000	285,000
172	Trostberg, St / Traunstein null	Altstadt (2020) 22.3 ha 2020	480,000	15,000	495,000
173	Uffenheim, St / Neustadt a.d.Aisch- Bad Windsheim null	Altstadt (2020) 24.6 ha 2020	45,000	161,000	206,000
174	Velden, M / Landshut null	Ortskern (2020) 48 ha 2020	375,000	180,000	555,000
175	Viereth-Trunstadt / Bamberg null	Ortskern Viereth-Trunstadt (2020) 31.17 ha 2020	291,000	243,000	534,000
176	Volkach, St / Kitzingen null	Altstadt (2021) 17.1 ha 2021	690,000	120,000	810,000
177	Walderbach / Cham null	Ortskern (2021) 12.38 ha 2021	45,000	15,000	60,000
178	Wallenfels, St / Kronach null	Oberes Rodachtal (2022) 58.76 ha 2022	0,000	150,000	150,000
179	Waltenhofen / Oberallgäu null	Oberallgäuer Kommunalnetzwerk (2020) 9.25 ha 2020	270,000	30,000	300,000
180	Weilheim i.OB, St / Weilheim- Schongau null	Altstadt / Obere Stadt (2020) 61.94 ha 2020	202,500	15,000	217,500

Bundesprogramm der Städtebauförderung 2022

Programm: Lebendige Zentren

Land: Bayern

Lfd. Nr.	Gemeinde-Ortsteil Kreis Einwohnerzahl	Bezeichnung der Maßnahme Förderung im Programmjahr Größe des Gebietes Aufnahme in das Bundesprogramm	Finanzhilfe des Bundes bis einschl.2021 ggfs. davon Zinsen T€	Finanzhilfe des Bundes Programmjahr T€	Finanzhilfe des Bundes insgesamt T€
Laufende Maßnahmen					
181	Weisendorf, M / Erlangen- Höchstadt null	Altort (2020) 36.5 ha 2020	90,000	32,000	122,000
182	Weißling / Starnberg null	Ortsmitte (2020) 35 ha 2020	135,000	450,000	585,000
183	Wolframs-Eschenbach, St / Ansbach null	Altstadt (2020, 2022) 29.1 ha 2020	30,000	59,000	89,000
184	Wolfratshausen, St / Bad Tölz- Wolfratshausen null	Altstadt (2020) 50 ha 2020	753,000	150,000	903,000
185	Wörth a.d.Donau, St / Regensburg null	Altstadt (2020) 21.6 ha 2020	150,000	15,000	165,000
186	Würzburg / Würzburg, Stadt null	Kaiserstraße - Innenstadt (2020) 23.46 ha 2020	1.003,000	602,000	1.605,000
Summe laufende Maßnahmen		Anzahl: 186	59.547,100	39.703,000	99.250,100

Bundesprogramm der Städtebauförderung 2022

Programm: Lebendige Zentren

Land: Bayern

Lfd. Nr.	Gemeinde-Ortsteil Kreis Einwohnerzahl	Bezeichnung der Maßnahme Förderung im Programmjahr Größe des Gebietes Aufnahme in das Bundesprogramm	Finanzhilfe des Bundes bis einschl.2021 ggfs. davon Zinsen T€	Finanzhilfe des Bundes Programmjahr T€	Finanzhilfe des Bundes insgesamt T€
Ruhende Maßnahmen					
1	Abensberg, St / Kelheim null	Altstadt (2020-2021) 14 ha 2020	180,000	0,000	180,000
2	Aldersbach / Passau null	Ortsmitte (2020-2021) 8.9 ha 2020	414,300	0,000	414,300
3	Aschaffenburg / Aschaffenburg, Stadt null	Innenstadt (2020-2021) 42.26 ha 2020	600,000	0,000	600,000
4	Aub, St / Würzburg null	Altstadt (2020-2021) 24 ha 2020	209,000	0,000	209,000
5	Augsburg / Augsburg, Stadt null	Lechhausen (2020-2021) 48 ha 2020	270,000	0,000	270,000
6	Augsburg / Augsburg, Stadt null	Westliche Innenstadt (2020-2021) 10.5 ha 2020	498,000	0,000	498,000
7	Bad Füssing / Passau null	Ortskern Egglfing (2020) 80 ha 2020	60,000	0,000	60,000
8	Bad Füssing / Passau null	Ortskern (2020-2021) 0 ha 2020	150,000	0,000	150,000
9	Bad Rodach, St / Coburg null	Initiative Rodachtal (2020-2021) 15 ha 2020	165,000	0,000	165,000
10	Baunach, St / Bamberg null	Altstadt (2020-2021) 24.5 ha 2020	30,000	0,000	30,000
11	Bernried / Deggendorf null	Ortsmitte Edenstetten/Weibing (2020) 54.3 ha 2020	30,000	0,000	30,000
12	Bernried / Deggendorf null	Ortsmitte Bernried (2020) 180 ha 2020	30,000	0,000	30,000
13	Durach / Oberallgäu null	Oberallgäuer Kommunalnetzwerk (2020) 21.7 ha 2020	300,000	0,000	300,000

Bundesprogramm der Städtebauförderung 2022

Programm: Lebendige Zentren

Land: Bayern

Lfd. Nr.	Gemeinde-Ortsteil Kreis Einwohnerzahl	Bezeichnung der Maßnahme Förderung im Programmjahr Größe des Gebietes Aufnahme in das Bundesprogramm	Finanzhilfe des Bundes bis einschl.2021 ggfs. davon Zinsen T€	Finanzhilfe des Bundes Programmjahr T€	Finanzhilfe des Bundes insgesamt T€
Ruhende Maßnahmen					
14	Eibelstadt, St / Würzburg null	Ortskern (2021) 20.8 ha 2021	90,000	0,000	90,000
15	Eichendorf, M / Dingolfing-Landau null	AG Milchstraße (2020) 26.5 ha 2020	30,000	0,000	30,000
16	Emtmannsberg / Bayreuth null	Frankenpfalz im Fichtelgebirge (2020) 7.5 ha 2020	36,000	0,000	36,000
17	Geisenhausen, M / Landshut null	Ortskern (2020-2021) 21.12 ha 2020	195,000	0,000	195,000
18	Georgensgmünd / Roth null	Ortskern (2020-2021) 30.7 ha 2020	186,000	0,000	186,000
19	Gerbrunn / Würzburg null	Ortszentrum (2020-2021) 5.47 ha 2020	990,000	0,000	990,000
20	Gerhardshofen / Neustadt a.d.Aisch-Bad Windsheim null	Ortsverbund Mitll. Aischgrund (2020-2021) 30.9 ha 2020	105,000	0,000	105,000
21	Goldkronach, St / Bayreuth null	Markgräfliches Bischofsland (2020-2021) 13.7 ha 2020	75,000	0,000	75,000
22	Gößweinstein, M / Forchheim null	Erweiterter Innerer Ortsbereich (2020) 22.5 ha 2020	15,000	0,000	15,000
23	Großostheim, M / Aschaffenburg null	Altort (2020-2021) 30 ha 2020	138,000	0,000	138,000
24	Höchberg, M / Würzburg null	Ortskern (2020-2021) 18 ha 2020	288,000	0,000	288,000
25	Hutthurm, M / Passau null	Ilzer Land (2020-2021) 24.5 ha 2020	427,800	0,000	427,800
26	Ihrlersstein / Kelheim null	IG Altmühltal (2020-2021) 10 ha 2020	90,000	0,000	90,000

Bundesprogramm der Städtebauförderung 2022

Programm: Lebendige Zentren

Land: Bayern

Lfd. Nr.	Gemeinde-Ortsteil Kreis Einwohnerzahl	Bezeichnung der Maßnahme Förderung im Programmjahr Größe des Gebietes Aufnahme in das Bundesprogramm	Finanzhilfe des Bundes bis einschl.2021 ggfs. davon Zinsen T€	Finanzhilfe des Bundes Programmjahr T€	Finanzhilfe des Bundes insgesamt T€
Ruhende Maßnahmen					
27	Illesheim / Neustadt a.d.Aisch-Bad Windsheim null	Allianz Burgbernheim (2020-2021) 10 ha 2020	118,700	0,000	118,700
28	Iphofen, St / Kitzingen null	Altstadt (2020-2021) 24.8 ha 2020	456,000	0,000	456,000
29	Iphofen, St / Kitzingen null	OT Mönchsondheim (2020-2021) 9.4 ha 2020	60,000	0,000	60,000
30	Kleinwallstadt, M / Miltenberg null	Alter Ortskern (2021) 19 ha 2021	33,000	0,000	33,000
31	Köditz / Hof null	Ortskern Köditz (2020) 8 ha 2020	6,000	0,000	6,000
32	Kürnach / Würzburg null	Ortsmitte (2020-2021) 24.85 ha 2020	300,000	0,000	300,000
33	Lohr a.Main, St / Main-Spessart null	Altstadt (2020-2021) 23.71 ha 2020	180,000	0,000	180,000
34	Marktbergel, M / Neustadt a.d.Aisch-Bad Windsheim null	Allianz Burgbernheim (2020-2021) 12 ha 2020	66,000	0,000	66,000
35	Memmelsdorf / Bamberg null	Ortskern (2020-2021) 13.4 ha 2020	439,200	0,000	439,200
36	Merkendorf, St / Ansbach null	Ortskern (2020) 36.9 ha 2020	114,500	0,000	114,500
37	München, Landeshauptstadt / München, Stadt null	Pasing (2020-2021) 40 ha 2020	341,800	0,000	341,800
38	Münchsteinach / Neustadt a.d.Aisch-Bad Windsheim null	Ortsverbund Mittl. Aischgrund (2020-2021) 20.56 ha 2020	174,600	0,000	174,600
39	Neuburg a.Inn / Passau null	Gemeinden am Unteren Inn (2020-2021) 10.26 ha 2020	120,000	0,000	120,000

Bundesprogramm der Städtebauförderung 2022

Programm: Lebendige Zentren

Land: Bayern

Lfd. Nr.	Gemeinde-Ortsteil Kreis Einwohnerzahl	Bezeichnung der Maßnahme Förderung im Programmjahr Größe des Gebietes Aufnahme in das Bundesprogramm	Finanzhilfe des Bundes bis einschl.2021 ggfs. davon Zinsen T€	Finanzhilfe des Bundes Programmjahr T€	Finanzhilfe des Bundes insgesamt T€
Ruhende Maßnahmen					
40	Neustadt a.d.Donau, St / Kelheim null	Stadtkern (2020-2021) 17 ha 2020	270,000	0,000	270,000
41	Neustadt b.Coburg, GKSt / Coburg null	Stadtkernbereich (2020-2021) 164 ha 2020	902,000	0,000	902,000
42	Nordhalben, M / Kronach null	Oberes Rodachtal (2021) 21.9 ha 2021	70,000	0,000	70,000
43	Oberstaufen, M / Oberallgäu null	Ortskern (2020-2021) 27.85 ha 2020	105,000	0,000	105,000
44	Ochsenfurt, St / Würzburg null	Altstadt (2020-2021) 21.13 ha 2020	1.065,000	0,000	1.065,000
45	Passau / Passau, Stadt null	Innstadt (2020) 11.11 ha 2020	15,000	0,000	15,000
46	Pegnitz, St / Bayreuth null	Wirtschaftsband A9 - Fränkische Schweiz (2020-2021) 61 ha 2020	280,000	0,000	280,000
47	Plattling, St / Deggendorf null	Innenstadt (2020-2021) 54.5 ha 2020	750,000	0,000	750,000
48	Siegenburg, M / Kelheim null	Ortsmitte (2020) 49 ha 2020	90,000	0,000	90,000
49	Simbach a.Inn, St / Rottal-Inn null	Stadtkern (2020) 17.3 ha 2020	180,000	0,000	180,000
50	Stadtprozelten, St / Miltenberg null	Altstadt (2020-2021) 27.6 ha 2020	210,000	0,000	210,000
51	Tann, M / Rottal-Inn null	Marktkern (2020-2021) 12.6 ha 2020	51,300	0,000	51,300
52	Teisnach, M / Regen null	Ortsmitte (2020-2021) 12.5 ha 2020	60,000	0,000	60,000

Bundesprogramm der Städtebauförderung 2022

Programm: Lebendige Zentren

Land: Bayern

Lfd. Nr.	Gemeinde-Ortsteil Kreis Einwohnerzahl	Bezeichnung der Maßnahme Förderung im Programmjahr Größe des Gebietes Aufnahme in das Bundesprogramm	Finanzhilfe des Bundes bis einschl.2021 ggfs. davon Zinsen T€	Finanzhilfe des Bundes Programmjahr T€	Finanzhilfe des Bundes insgesamt T€
Ruhende Maßnahmen					
53	Tettau, M / Kronach null	ARGE Rennsteig (2020-2021) 22.1 ha 2020	220,800	0,000	220,800
54	Thurmansbang / Freyung-Grafenau null	Ilzer Land (2020) 12.2 ha 2020	90,000	0,000	90,000
55	Trebgast / Kulmbach null	Ortskern (2020) 1.8 ha 2020	15,000	0,000	15,000
56	Uehlfeld, M / Neustadt a.d.Aisch- Bad Windsheim null	Ortskern (2020-2021) 61.2 ha 2020	442,800	0,000	442,800
57	Untergriesbach, M / Passau null	Ortskern (2020-2021) 27.28 ha 2020	148,100	0,000	148,100
58	Vestenbergsdreuth, M / Erlangen- Höchstädt null	Ortsverbund Mittl. Aischgrund (2020-2021) 12 ha 2020	684,000	0,000	684,000
59	Viechtach, St / Regen null	Altstadt (2020-2021) 49.8 ha 2020	150,000	0,000	150,000
60	Vilsbiburg, St / Landshut null	Stadtkern (2020-2021) 24.6 ha 2020	300,000	0,000	300,000
61	Vohburg a.d.Donau, St / Pfaffenhofen a.d.Ilm null	Altstadt (2020-2021) 15 ha 2020	339,000	0,000	339,000
62	Wasserburg a.Inn, St / Rosenheim null	Altstadt und Kellerstraße (2020-2021) 31.82 ha 2020	15,000	0,000	15,000
63	Wiesentheid, M / Kitzingen null	Altort Wiesentheid Ortszentrum (2020-2021) 27.94 ha 2020	855,000	0,000	855,000
64	Winzer, M / Deggendorf null	Ortskern Unterwinzer (2020) 6 ha 2020	90,000	0,000	90,000
65	Wörth a.d.Isar / Landshut null	Ortsmitte (2020-2021) 3.6 ha 2020	180,000	0,000	180,000

Bundesprogramm der Städtebauförderung 2022

Programm: Lebendige Zentren

Land: Bayern

Lfd. Nr.	Gemeinde-Ortsteil Kreis Einwohnerzahl	Bezeichnung der Maßnahme Förderung im Programmjahr Größe des Gebietes Aufnahme in das Bundesprogramm	Finanzhilfe des Bundes bis einschl.2021 ggfs. davon Zinsen T€	Finanzhilfe des Bundes Programmjahr T€	Finanzhilfe des Bundes insgesamt T€
Ruhende Maßnahmen					
66	Würzburg / Würzburg, Stadt null	Ortskern Heidingsfeld (2020-2021) 16.3 ha 2020	180,000	0,000	180,000
Summe ruhende Maßnahmen		Anzahl: 66	15.769,900	0,000	15.769,900

Bundesprogramm der Städtebauförderung 2022

Programm: Lebendige Zentren

Land: Bayern

		Finanzhilfe des Bundes bis einschl. 2021 T€	Finanzhilfe des Bundes Programmjahr 2022 T€	Finanzhilfe des Bundes insgesamt seit 2022 T€		
- Zusammenstellung: laufende Maßnahmen						
laufende Maßnahmen	Anzahl:	186	59.547,100	39.703,000	99.250,100	
laufende Maßnahmen	Anzahl:	186	59.547,100	39.703,000	99.250,100	
- Zusammenstellung: ruhende Maßnahmen						
ruhende Maßnahmen	Anzahl:	66	15.769,900	0,000	15.769,900	
ruhende Maßnahmen	Anzahl:	66	15.769,900	0,000	15.769,900	
Summe: Bayern		Anzahl:	252	75.317,000	39.703,000	115.020,000

Berlin

Bundesprogramm der Städtebauförderung 2022

Programm: Lebendige Zentren

Land: Berlin

Lfd. Nr.	Gemeinde-Ortsteil Kreis Einwohnerzahl	Bezeichnung der Maßnahme Förderung im Programmjahr Größe des Gebietes Aufnahme in das Bundesprogramm	Finanzhilfe des Bundes bis einschl.2021 ggfs. davon Zinsen T€	Finanzhilfe des Bundes Programmjahr T€	Finanzhilfe des Bundes insgesamt T€
Laufende Maßnahmen					
1	Berlin, Stadt / Berlin, Stadt null	Mitte Luisenstadt (2020) 147 ha 2020	3.000,000	2.130,028	5.130,028
2	Berlin, Stadt / Berlin, Stadt null	Mitte Nikolaiviertel (2022) 5.2 ha 2022	0,000	148,080	148,080
3	Berlin, Stadt / Berlin, Stadt null	Neukölln Karl-Marx-Straße / Sonnenallee (2020) 120 ha 2020	2.360,000	467,148	2.827,148
4	Berlin, Stadt / Berlin, Stadt null	Reinickendorf Residenzstraße (2020) 135 ha 2020	2.619,400	2.674,584	5.293,984
5	Berlin, Stadt / Berlin, Stadt null	Tempelhof-Schöneberg Lichtenrade Bahnhofstraße (2020) 49 ha 2020	2.440,000	522,720	2.962,720
6	Berlin, Stadt / Berlin, Stadt null	Spandau Wilhelmstadt (2020) 104 ha 2020	2.420,600	455,733	2.876,333
7	Berlin, Stadt / Berlin, Stadt null	Mitte Turmstraße (2020) 105 ha 2020	1.470,000	250,733	1.720,733
8	Berlin, Stadt / Berlin, Stadt null	Pankow Langhansstraße (2020) 99.3 ha 2020	1.940,000	421,733	2.361,733
9	Berlin, Stadt / Berlin, Stadt null	Treptow-Köpenick Dörpfeldstraße (2020) 61.4 ha 2020	3.310,000	854,733	4.164,733
10	Berlin, Stadt / Berlin, Stadt null	Mitte Karl-Marx-Allee II. BA (2020) 69 ha 2020	2.900,000	763,184	3.663,184

Bundesprogramm der Städtebauförderung 2022

Programm: Lebendige Zentren

Land: Berlin

Lfd. Nr.	Gemeinde-Ortsteil Kreis Einwohnerzahl	Bezeichnung der Maßnahme Förderung im Programmjahr Größe des Gebietes Aufnahme in das Bundesprogramm	Finanzhilfe des Bundes bis einschl.2021 ggfs. davon Zinsen T€	Finanzhilfe des Bundes Programmjahr T€	Finanzhilfe des Bundes insgesamt T€
Laufende Maßnahmen					
11	Berlin, Stadt / Berlin, Stadt null	Friedrichshain-Kreuzberg Südliche Friedrichstadt (2020) 63 ha 2020	330,000	173,733	503,733
12	Berlin, Stadt / Berlin, Stadt null	Neukölln Schillerpromenade (2020) 42.6 ha 2020	200,000	494,080	694,080
13	Berlin, Stadt / Berlin, Stadt null	Spandau Altstadt Spandau (2020) 57 ha 2020	2.800,000	1.035,993	3.835,993
14	Berlin, Stadt / Berlin, Stadt null	Mitte Müllerstraße (2020) 114 ha 2020	2.630,000	296,733	2.926,733
15	Berlin, Stadt / Berlin, Stadt null	Treptow-Köpenick Baumschulenstraße / Köpenicker Landstraße (2020) 258.9 ha 2020	325,000	443,400	768,400
16	Berlin, Stadt / Berlin, Stadt null	Mitte Umfeld Spreekanal (2021) 18.1 ha 2021	100,000	153,219	253,219
17	Berlin, Stadt / Berlin, Stadt null	Friedrichshain-Kreuzberg Rathausblock (2020) 13.6 ha 2020	410,000	163,283	573,283
18	Berlin, Stadt / Berlin, Stadt null	Mitte Badstraße/Pankstraße (2021) 56 ha 2021	100,000	2.491,707	2.591,707
19	Berlin, Stadt / Berlin, Stadt null	Friedrichshain-Kreuzberg Urbanstraße (2020) 115 ha 2020	3.050,000	2.336,176	5.386,176
Summe laufende Maßnahmen		Anzahl: 19	32.405,000	16.277,000	48.682,000

Bundesprogramm der Städtebauförderung 2022

Programm: Lebendige Zentren

Land: Berlin

		Finanzhilfe des Bundes bis einschl. 2021 T€	Finanzhilfe des Bundes Programmjahr 2022 T€	Finanzhilfe des Bundes insgesamt seit 2022 T€		
- Zusammenstellung: laufende Maßnahmen						
laufende Maßnahmen	Anzahl:	19	32.405,000	16.277,000	48.682,000	
laufende Maßnahmen	Anzahl:	19	32.405,000	16.277,000	48.682,000	
Summe: Berlin		Anzahl:	19	32.405,000	16.277,000	48.682,000

Brandenburg

Bundesprogramm der Städtebauförderung 2022

Programm: Lebendige Zentren

Land: Brandenburg

Lfd. Nr.	Gemeinde-Ortsteil Kreis Einwohnerzahl	Bezeichnung der Maßnahme Förderung im Programmjahr Größe des Gebietes Aufnahme in das Bundesprogramm	Finanzhilfe des Bundes bis einschl.2021 ggfs. davon Zinsen T€	Finanzhilfe des Bundes Programmjahr T€	Finanzhilfe des Bundes insgesamt T€
Laufende Maßnahmen					
1	Altlandsberg, Stadt / Märkisch-Oderland null	SG Historischer Stadtkern Altlandsberg (2020) 25 ha 2020	37,500	5,000	42,500
2	Altlandsberg, Stadt / Märkisch-Oderland null	SG Historisches Scheuenviertel Altlandsberg (2020) 14.8 ha 2020	37,500	5,000	42,500
3	Angermünde, Stadt / Uckermark null	SG Altstadt / Erweiterung Altstadt Nord (2020) 38 ha 2020	1.225,000	100,000	1.325,000
4	Bad Belzig, Stadt / Potsdam-Mittelmark null	SG Historische Altstadt (2020) 34.2 ha 2020	97,500	100,000	197,500
5	Bad Freienwalde (Oder), Stadt / Märkisch-Oderland null	SG Altstadt kern (2020) 32.64 ha 2020	350,000	289,380	639,380
6	Beelitz, Stadt / Potsdam-Mittelmark null	SG Historische Altstadt (2020) 20 ha 2020	778,000	5,000	783,000
7	Beeskow, Stadt / Oder-Spree null	SG Beeskower Altstadt (2020) 25.9 ha 2020	750,000	750,000	1.500,000
8	Bernau bei Berlin, Stadt / Barnim null	Aktives Stadtzentrum Bernau II (2020) 63.44 ha 2020	925,000	625,000	1.550,000
9	Brandenburg an der Havel, Stadt / Brandenburg an der Havel, Stadt null	SG Innenstadt (Modellvorhaben) (2020) 94.74 ha 2020	375,000	225,000	600,000
10	Dahme/Mark, Stadt / Teltow-Fläming null	SG Altstadt (2020) 55 ha 2020	700,000	400,000	1.100,000
11	Doberlug-Kirchhain, Stadt / Elbe-Elster null	SG Doberlug Hauptstraße (2020) 27 ha 2020	411,000	150,000	561,000
12	Elsterwerda, Stadt / Elbe-Elster null	Aktives Stadtzentrum Elsterwerda II (2020) 44.7 ha 2020	402,000	30,000	432,000

Bundesprogramm der Städtebauförderung 2022

Programm: Lebendige Zentren

Land: Brandenburg

Lfd. Nr.	Gemeinde-Ortsteil Kreis Einwohnerzahl	Bezeichnung der Maßnahme Förderung im Programmjahr Größe des Gebietes Aufnahme in das Bundesprogramm	Finanzhilfe des Bundes bis einschl.2021 ggfs. davon Zinsen T€	Finanzhilfe des Bundes Programmjahr T€	Finanzhilfe des Bundes insgesamt T€
Laufende Maßnahmen					
13	Erkner, Stadt / Oder-Spree null	Aktives Stadtzentrum Erkner (2020) 53.03 ha 2020	398,000	50,000	448,000
14	Falkensee, Stadt / Havelland null	Aktives Stadtzentrum Falkensee (2020) 69.52 ha 2020	475,000	200,000	675,000
15	Finsterwalde, Stadt / Elbe-Elster null	Aktives Stadtzentrum Finsterwalde II (2020) 33 ha 2020	920,000	420,000	1.340,000
16	Fürstenberg/Havel, Stadt / Oberhavel null	Aktives Stadtzentrum Fürstenberg (2020) 28.52 ha 2020	300,000	75,000	375,000
17	Golßen, Stadt / Dahme-Spreewald null	Interkommunale Kooperation Golßen/Baruth (Mark) (2021) 0 ha 2021	25,000	10,000	35,000
18	Gransee, Stadt / Oberhavel null	SG Altstadt (2020) 39.4 ha 2020	1.625,000	1.600,000	3.225,000
19	Hennigsdorf, Stadt / Oberhavel null	Aktives Stadtzentrum Innenstadt II (2020, 2022) 254.82 ha 2020	920,000	305,650	1.225,650
20	Herzberg (Elster), Stadt / Elbe- Elster null	SG Altstadt (2020) 50 ha 2020	625,000	450,000	1.075,000
21	Jüterbog, Stadt / Teltow-Fläming null	SG Mittelalterliche Vorstädte und Wallanlagen (2020) 27.5 ha 2020	912,000	280,000	1.192,000
22	Jüterbog, Stadt / Teltow-Fläming null	Klosteranlage und Gut Kaltenhausen (2020,2022) 7.83 ha 2020	259,000	400,000	659,000
23	Jüterbog, Stadt / Teltow-Fläming null	SG Altstadt (2020, 2022) 35.19 ha 2020	329,000	5,000	334,000

Bundesprogramm der Städtebauförderung 2022

Programm: Lebendige Zentren

Land: Brandenburg

Lfd. Nr.	Gemeinde-Ortsteil Kreis Einwohnerzahl	Bezeichnung der Maßnahme Förderung im Programmjahr Größe des Gebietes Aufnahme in das Bundesprogramm	Finanzhilfe des Bundes bis einschl.2021 ggfs. davon Zinsen T€	Finanzhilfe des Bundes Programmjahr T€	Finanzhilfe des Bundes insgesamt T€
Laufende Maßnahmen					
24	Königs Wusterhausen, Stadt / Dahme-Spreewald null	Aktives Stadtzentrum (2020) 65.54 ha 2020	75,000	5,000	80,000
25	Kyritz, Stadt / Ostprignitz-Ruppin null	SG Altstadt Kyritz (2020) 38.6 ha 2020	2.015,000	640,000	2.655,000
26	Lenzen (Elbe), Stadt / Prignitz null	SG Alter Stadtkern (2020) 18.44 ha 2020	290,500	684,500	975,000
27	Liebenwalde, Stadt / Oberhavel null	Aktives Stadtzentrum Liebenwalde (2020) 30.9 ha 2020	225,000	1.330,000	1.555,000
28	Lübben (Spreewald), Stadt / Dahme-Spreewald null	Aktives Stadtzentrum Lübben II (2020) 38.1 ha 2020	450,000	300,000	750,000
29	Luckau, Stadt / Dahme-Spreewald null	SG Altstadt Luckau (2020) 44 ha 2020	959,072	600,000	1.559,072
30	Luckenwalde, Stadt / Teltow- Fläming null	SG Auf dem Sande (2020) 10.6 ha 2020	525,000	75,000	600,000
31	Luckenwalde, Stadt / Teltow- Fläming null	SG Am Anger (2020) 9.45 ha 2020	240,000	380,000	620,000
32	Ludwigsfelde, Stadt / Teltow- Fläming null	Neue Mitte II (2020) 80 ha 2020	455,000	140,000	595,000
33	Michendorf / Potsdam-Mittelmark null	Aktiver Ortskern Michendorf (2020) 87.9 ha 2020	150,000	5,000	155,000
34	Mühlberg/Elbe, Stadt / Elbe-Elster null	SG Innenstadt (2020) 50 ha 2020	200,000	196,970	396,970
35	Neuruppin, Stadt / Ostprignitz- Ruppin null	SG Historische Altstadt (2020) 74.4 ha 2020	1.050,000	700,000	1.750,000

Bundesprogramm der Städtebauförderung 2022

Programm: Lebendige Zentren

Land: Brandenburg

Lfd. Nr.	Gemeinde-Ortsteil Kreis Einwohnerzahl	Bezeichnung der Maßnahme Förderung im Programmjahr Größe des Gebietes Aufnahme in das Bundesprogramm	Finanzhilfe des Bundes bis einschl.2021 ggfs. davon Zinsen T€	Finanzhilfe des Bundes Programmjahr T€	Finanzhilfe des Bundes insgesamt T€
Laufende Maßnahmen					
36	Oranienburg, Stadt / Oberhavel null	Innenstadt Oranienburg II (2020) 51.6 ha 2020	270,000	125,000	395,000
37	Peitz, Stadt / Spree-Neiße null	SG Historischer Altstadt kern (2020) 27 ha 2020	225,000	172,000	397,000
38	Perleberg, Stadt / Prignitz null	SG Historischer Stadtkern (2020) 30.18 ha 2020	3.021,000	1.200,000	4.221,000
39	Potsdam, Stadt / Potsdam, Stadt null	Jägervorstadt Ost (2020) 6.64 ha 2020	3.039,000	75,000	3.114,000
40	Premnitz, Stadt / Havelland null	Quartier Zentrum (2020) 17 ha 2020	50,000	260,000	310,000
41	Rheinsberg, Stadt / Ostprignitz- Ruppin null	SG Stadtkern Rheinsberg (2020) 24.5 ha 2020	750,000	442,500	1.192,500
42	Rüdersdorf bei Berlin / Märkisch- Oderland null	Aktives Stadtzentrum Rüdersdorf (2020) 48.2 ha 2020	390,000	340,000	730,000
43	Seelow, Stadt / Märkisch-Oderland null	Zentrum Nordost Seelow II (2020) 24.2 ha 2020	425,500	597,500	1.023,000
44	Storkow (Mark), Stadt / Oder-Spree null	Aktives Stadtzentrum Storkow (2020) 86.36 ha 2020	350,000	250,000	600,000
45	Strausberg, Stadt / Märkisch- Oderland null	Aktives Stadtzentrum Strausberg (2020) 69.24 ha 2020	747,000	150,000	897,000
46	Templin, Stadt / Uckermark null	SG Stadtkern (2020) 33 ha 2020	1.106,000	150,000	1.256,000
47	Templin, Stadt / Uckermark null	Kooperationsverbund Uckermärker Seenlandschaft (2021) 187.42 ha 2021	25,000	325,000	350,000

Bundesprogramm der Städtebauförderung 2022

Programm: Lebendige Zentren

Land: Brandenburg

Lfd. Nr.	Gemeinde-Ortsteil Kreis Einwohnerzahl	Bezeichnung der Maßnahme Förderung im Programmjahr Größe des Gebietes Aufnahme in das Bundesprogramm	Finanzhilfe des Bundes bis einschl.2021 ggfs. davon Zinsen T€	Finanzhilfe des Bundes Programmjahr T€	Finanzhilfe des Bundes insgesamt T€
Laufende Maßnahmen					
48	Treuenbrietzen, Stadt / Potsdam-Mittelmark null	SG Historische Altstadt (2020) 43.3 ha 2020	375,000	157,500	532,500
49	Uebigau-Wahrenbrück, Stadt / Elbe-Elster null	SG Altstadt Uebigau (2020) 21.53 ha 2020	100,000	240,000	340,000
50	Velten, Stadt / Oberhavel null	Aktives Stadtzentrum Velten II (2022) 57.25 ha 2022	0,000	400,000	400,000
51	Wildau, Stadt / Dahme-Spreewald null	Zentrum Oberes Wildau (2021) 66.3 ha 2021	35,000	125,000	160,000
52	Wittstock/Dosse, Stadt / Ostprignitz-Ruppin null	SG Altstadt (2020) 26 ha 2020	375,000	75,000	450,000
53	Wittstock/Dosse, Stadt / Ostprignitz-Ruppin null	Alte Tuchfabrik am Dosseteich (2020) 3.8 ha 2020	1.720,000	5,000	1.725,000
54	Wusterhausen/Dosse / Ostprignitz-Ruppin null	SG Stadtkern (2020) 21.7 ha 2020	1.000,000	125,000	1.125,000
55	Ziesar, Stadt / Potsdam-Mittelmark null	SG Altstadt Ziesar (2020) 37.47 ha 2020	700,000	150,000	850,000
Summe laufende Maßnahmen		Anzahl: 55	34.214,572	16.901,000	51.115,572

Bundesprogramm der Städtebauförderung 2022

Programm: Lebendige Zentren

Land: Brandenburg

Lfd. Nr.	Gemeinde-Ortsteil Kreis Einwohnerzahl	Bezeichnung der Maßnahme Förderung im Programmjahr Größe des Gebietes Aufnahme in das Bundesprogramm	Finanzhilfe des Bundes bis einschl.2021 ggfs. davon Zinsen T€	Finanzhilfe des Bundes Programmjahr T€	Finanzhilfe des Bundes insgesamt T€
Ruhende Maßnahmen					
1	Kremmen, Stadt / Oberhavel null	SG Historischer Stadtkern (2020) 20.3 ha 2020	25,000	0,000	25,000
2	Nauen, Stadt / Havelland null	SG Altstadt Nauen (2020) 27 ha 2020	96,000	0,000	96,000
3	Potsdam, Stadt / Potsdam, Stadt null	SG Am Findling (2020-2021) 4 ha 2020	158,428	0,000	158,428
Summe ruhende Maßnahmen		Anzahl: 3	279,428	0,000	279,428

Bundesprogramm der Städtebauförderung 2022

Programm: Lebendige Zentren

Land: Brandenburg

		Finanzhilfe des Bundes bis einschl. 2021 T€	Finanzhilfe des Bundes Programmjahr 2022 T€	Finanzhilfe des Bundes insgesamt seit 2022 T€		
- Zusammenstellung: laufende Maßnahmen						
laufende Maßnahmen	Anzahl:	55	34.214,572	16.901,000	51.115,572	
laufende Maßnahmen	Anzahl:	55	34.214,572	16.901,000	51.115,572	
- Zusammenstellung: ruhende Maßnahmen						
ruhende Maßnahmen	Anzahl:	3	279,428	0,000	279,428	
ruhende Maßnahmen	Anzahl:	3	279,428	0,000	279,428	
Summe: Brandenburg		Anzahl:	58	34.494,000	16.901,000	51.395,000

Bremen

Bundesprogramm der Städtebauförderung 2022

Programm: Lebendige Zentren

Land: Bremen

Lfd. Nr.	Gemeinde-Ortsteil Kreis Einwohnerzahl	Bezeichnung der Maßnahme Förderung im Programmjahr Größe des Gebietes Aufnahme in das Bundesprogramm	Finanzhilfe des Bundes bis einschl.2021 ggfs. davon Zinsen T€	Finanzhilfe des Bundes Programmjahr T€	Finanzhilfe des Bundes insgesamt T€
Laufende Maßnahmen					
1	Bremen, Stadt / Bremen, Stadt null	Blumenthal (2021) 155 ha 2021	545,000	1.815,000	2.360,000
2	Bremerhaven, Stadt / Bremerhaven, Stadt null	Wulsdorf (2021) 11.7 ha 2021	358,000	364,000	722,000
Summe laufende Maßnahmen		Anzahl: 2	903,000	2.179,000	3.082,000

Bundesprogramm der Städtebauförderung 2022

Programm: Lebendige Zentren

Land: Bremen

Lfd. Nr.	Gemeinde-Ortsteil Kreis Einwohnerzahl	Bezeichnung der Maßnahme Förderung im Programmjahr Größe des Gebietes Aufnahme in das Bundesprogramm	Finanzhilfe des Bundes bis einschl.2021 ggfs. davon Zinsen T€	Finanzhilfe des Bundes Programmjahr T€	Finanzhilfe des Bundes insgesamt T€
----------	------------------------------------------	------------------------------------------------------------------------------------------------------------------	------------------------------------------------------------------------------	-------------------------------------------------	----------------------------------------------

Ruhende Maßnahmen

1	Bremen, Stadt / Bremen, Stadt null	Alte Neustadt / Buntentorsteinweg (2020-2021) 39.95 ha 2020	2.114,000	0,000	2.114,000
2	Bremen, Stadt / Bremen, Stadt null	Walle (2020-2021) 77 ha 2020	600,000	0,000	600,000
Summe ruhende Maßnahmen		Anzahl: 2	2.714,000	0,000	2.714,000

Bundesprogramm der Städtebauförderung 2022

Programm: Lebendige Zentren

Land: Bremen

			Finanzhilfe des Bundes bis einschl. 2021 T€	Finanzhilfe des Bundes Programmjahr 2022 T€	Finanzhilfe des Bundes insgesamt seit 2022 T€
- Zusammenstellung: laufende Maßnahmen					
laufende Maßnahmen	Anzahl:	2	903,000	2.179,000	3.082,000
laufende Maßnahmen	Anzahl:	2	903,000	2.179,000	3.082,000
- Zusammenstellung: ruhende Maßnahmen					
ruhende Maßnahmen	Anzahl:	2	2.714,000	0,000	2.714,000
ruhende Maßnahmen	Anzahl:	2	2.714,000	0,000	2.714,000
Summe: Bremen		Anzahl:	4	3.617,000	2.179,000
					5.796,000

Hamburg

Bundesprogramm der Städtebauförderung 2022

Programm: Lebendige Zentren

Land: Hamburg

Lfd. Nr.	Gemeinde-Ortsteil Kreis Einwohnerzahl	Bezeichnung der Maßnahme Förderung im Programmjahr Größe des Gebietes Aufnahme in das Bundesprogramm	Finanzhilfe des Bundes bis einschl.2021 ggfs. davon Zinsen T€	Finanzhilfe des Bundes Programmjahr T€	Finanzhilfe des Bundes insgesamt T€
Laufende Maßnahmen					
1	Hamburg, Freie und Hansestadt / Hamburg, Stadt null	Schnelsen - Zentrum Frohmestraße/Burgwedel (2021) 205 ha 2021	36,000	100,000	136,000
2	Hamburg, Freie und Hansestadt / Hamburg, Stadt null	Steilshoop Zentrum (2022) 5 ha 2022	0,000	60,000	60,000
3	Hamburg, Freie und Hansestadt / Hamburg, Stadt null	Harburger Innenstadt / Eißendorf Ost (2020) 256 ha 2020	3.440,000	1.400,000	4.840,000
4	Hamburg, Freie und Hansestadt / Hamburg, Stadt null	Billstedt - Zentrum (2020) 46.6 ha 2020	1.200,000	250,000	1.450,000
5	Hamburg, Freie und Hansestadt / Hamburg, Stadt null	Zentrum Bergedorf (2022) 122 ha 2022	0,000	64,000	64,000
6	Hamburg, Freie und Hansestadt / Hamburg, Stadt null	Dulsberg (2020) 74.39 ha 2020	2.000,000	700,000	2.700,000
7	Hamburg, Freie und Hansestadt / Hamburg, Stadt null	Jenfeld - Zentrum (2020) 151 ha 2020	300,000	300,000	600,000
8	Hamburg, Freie und Hansestadt / Hamburg, Stadt null	Groß Borstel (2020) 82.8 ha 2020	707,000	700,000	1.407,000
9	Hamburg, Freie und Hansestadt / Hamburg, Stadt null	Bergedorf - Serrahn (2020) 4.7 ha 2020	850,000	200,000	1.050,000
10	Hamburg, Freie und Hansestadt / Hamburg, Stadt null	Bergedorf-Süd (2020) 7.4 ha 2020	2.100,000	300,000	2.400,000
Summe laufende Maßnahmen		Anzahl: 10	10.633,000	4.074,000	14.707,000

Bundesprogramm der Städtebauförderung 2022

Programm: Lebendige Zentren

Land: Hamburg

		Finanzhilfe des Bundes bis einschl. 2021 T€	Finanzhilfe des Bundes Programmjahr 2022 T€	Finanzhilfe des Bundes insgesamt seit 2022 T€		
- Zusammenstellung: laufende Maßnahmen						
laufende Maßnahmen	Anzahl:	10	10.633,000	4.074,000	14.707,000	
laufende Maßnahmen	Anzahl:	10	10.633,000	4.074,000	14.707,000	
Summe: Hamburg		Anzahl:	10	10.633,000	4.074,000	14.707,000

Hessen

Bundesprogramm der Städtebauförderung 2022

Programm: Lebendige Zentren

Land: Hessen

Lfd. Nr.	Gemeinde-Ortsteil Kreis Einwohnerzahl	Bezeichnung der Maßnahme Förderung im Programmjahr Größe des Gebietes Aufnahme in das Bundesprogramm	Finanzhilfe des Bundes bis einschl.2021 ggfs. davon Zinsen T€	Finanzhilfe des Bundes Programmjahr T€	Finanzhilfe des Bundes insgesamt T€
Laufende Maßnahmen					
1	Ahnatal / Kassel null	Ortskern Heckershausen, Ortskern Weimar (2020) 42.6 ha 2020	553,000	480,000	1.033,000
2	Alsfeld, Stadt / Vogelsbergkreis null	Altstadt (2020) 12.5 ha 2020	1.703,500	749,000	2.452,500
3	Bad Camberg, Stadt / Limburg-Weilburg null	Frankfurter Straße / Pfortenwiesen (2020) 15.5 ha 2020	443,500	530,000	973,500
4	Bad Karlshafen, Stadt / Kassel null	Barocke Planstadt (2020) 12.3 ha 2020	713,500	350,000	1.063,500
5	Bad Orb, Stadt / Main-Kinzig-Kreis null	Kernbereich Bad Orb (2020) 13.99 ha 2020	941,000	370,000	1.311,000
6	Bad Sooden-Allendorf, Stadt / Werra-Meißner-Kreis null	Altstadtbereiche Bad Sooden und Allendorf (2020) 49.5 ha 2020	153,000	330,000	483,000
7	Bad Vilbel, Stadt / Wetteraukreis null	Kernbereich Bad Vilbel (2020) 72 ha 2020	636,000	220,000	856,000
8	Bad Wildungen, Stadt / Waldeck-Frankenberg null	Altstadt Bad Wildungen (2020) 21 ha 2020	268,500	376,000	644,500
9	Büdingen, Stadt / Wetteraukreis null	Südliche Altstadt (2020) 4.6 ha 2020	111,000	300,000	411,000
10	Butzbach, Friedrich-Ludwig-Weidig-Stadt / Wetteraukreis null	Innenstadt Butzbach (2020) 32 ha 2020	775,500	434,000	1.209,500
11	Dillenburg, Oranienstadt / Lahn-Dill-Kreis null	Dillenburg 2030 (2020) 28 ha 2020	342,000	215,000	557,000
12	Echzell / Wetteraukreis null	Echzell und Gettenau (2020, 2022) 61 ha 2020	70,000	700,000	770,000
13	Frankenberg (Eder), Philipp-Soldan-Stadt / Waldeck-Frankenberg null	Alt- und Neustadt (2020, 2022) 18.33 ha 2020	209,000	630,000	839,000

Bundesprogramm der Städtebauförderung 2022

Programm: Lebendige Zentren

Land: Hessen

Lfd. Nr.	Gemeinde-Ortsteil Kreis Einwohnerzahl	Bezeichnung der Maßnahme Förderung im Programmjahr Größe des Gebietes Aufnahme in das Bundesprogramm	Finanzhilfe des Bundes bis einschl.2021 ggfs. davon Zinsen T€	Finanzhilfe des Bundes Programmjahr T€	Finanzhilfe des Bundes insgesamt T€
Laufende Maßnahmen					
14	Friedrichsdorf, Stadt / Hochtaunuskreis null	Innenstadt Friedrichsdorf (2020) 32.6 ha 2020	672,000	1.100,000	1.772,000
15	Fronhausen / Marburg-Biedenkopf null	Ortskern (2020) 55 ha 2020	989,000	115,000	1.104,000
16	Gedern, Stadt / Wetteraukreis null	Zentrale Innenstadt Gedern (Oberes Niddertal - Ortenberg/Hirzenhain/Gedern) (2020) 17.2 ha 2020	908,000	430,000	1.338,000
17	Großalmerode, Stadt / Werra- Meißner-Kreis null	Südstadt (2020) 14.4 ha 2020	136,500	215,000	351,500
18	Gudensberg, Stadt / Schwalm- Eder-Kreis null	Kernbereich Gudensberg (2020) 17.4 ha 2020	1.493,500	390,000	1.883,500
19	Haiger, Stadt / Lahn-Dill-Kreis null	Innenstadt (2020) 80.5 ha 2020	1.021,500	320,000	1.341,500
20	Hofgeismar, Stadt / Kassel null	Innenstadt (2020) 16 ha 2020	1.278,000	124,000	1.402,000
21	Kassel, documenta-Stadt / Kassel, Stadt null	Alter Ortskern Wehlheiden (2020) 52 ha 2020	1.367,000	217,000	1.584,000
22	Kaufungen / Kassel null	Altdorf/Stiftsfreiheit Oberkaufungen (2020) 11.4 ha 2020	398,000	460,000	858,000
23	Kirchhain, Stadt / Marburg- Biedenkopf null	Altstadt Kirchhain und vorgelagerte Gebiete (2020, 2022) 1.5 ha 2020	74,500	142,000	216,500
24	Körle / Schwalm-Eder-Kreis null	Ortszentrum (2020) 40 ha 2020	265,000	289,000	554,000
25	Lorsch, Karolingerstadt / Bergstraße null	Stadtzentrum Lorsch (2020) 23.9 ha 2020	1.968,500	601,000	2.569,500

Bundesprogramm der Städtebauförderung 2022

Programm: Lebendige Zentren

Land: Hessen

Lfd. Nr.	Gemeinde-Ortsteil Kreis Einwohnerzahl	Bezeichnung der Maßnahme Förderung im Programmjahr Größe des Gebietes Aufnahme in das Bundesprogramm	Finanzhilfe des Bundes bis einschl.2021 ggfs. davon Zinsen T€	Finanzhilfe des Bundes Programmjahr T€	Finanzhilfe des Bundes insgesamt T€
Laufende Maßnahmen					
26	Marburg, Universitätsstadt / Marburg-Biedenkopf null	Oberstadt (2020) 13.5 ha 2020	943,500	1.070,000	2.013,500
27	Marburg, Universitätsstadt / Marburg-Biedenkopf null	Nordstadt / Bahnhofsquartier (2020) 30.3 ha 2020	514,500	286,000	800,500
28	Mörlenbach / Bergstraße null	Lebendiges Zentrum Mörlenbach-Mitte (2020) 55 ha 2020	78,000	404,000	482,000
29	Nidda, Stadt / Wetteraukreis null	Schillerstraße (2020) 11.4 ha 2020	886,500	304,000	1.190,500
30	Oestrich-Winkel, Stadt / Rheingau- Taunus-Kreis null	Brentanopark/Rheinufer/Bahnhof (2020) 16 ha 2020	1.378,000	1.000,000	2.378,000
31	Offenbach am Main, Stadt / Offenbach am Main, Stadt null	Bieber und Bürgel (2020) 66 ha 2020	356,000	198,000	554,000
32	Reichelsheim (Odenwald) / Odenwaldkreis null	Kernbereich Reichelsheim (2020) 23.54 ha 2020	383,000	376,000	759,000
33	Schlitz, Stadt / Vogelsbergkreis null	Südliche Altstadt (2020) 9.75 ha 2020	1.976,500	1.200,000	3.176,500
34	Schlüchtern, Stadt / Main-Kinzig- Kreis null	Schlüchtern Innenstadt (2020) 28 ha 2020	1.583,500	596,000	2.179,500
35	Schöffengrund / Lahn-Dill-Kreis null	Rheinfelser Straße, Schöffengrund-Oberwetz (2020) 2.86 ha 2020	143,000	172,000	315,000
36	Sontra, Stadt / Werra-Meißner- Kreis null	Altstadt und Babarasiedlung (2020) 24.9 ha 2020	1.469,000	235,000	1.704,000
37	Steinbach (Taunus), Stadt / Hochtaunuskreis null	Alte Dorfmitte (2020) 13 ha 2020	343,000	760,000	1.103,000
38	Usingen, Stadt / Hochtaunuskreis null	Kernstadt (2020) 47.28 ha 2020	856,500	310,000	1.166,500

Bundesprogramm der Städtebauförderung 2022

Programm: Lebendige Zentren

Land: Hessen

Lfd. Nr.	Gemeinde-Ortsteil Kreis Einwohnerzahl	Bezeichnung der Maßnahme Förderung im Programmjahr Größe des Gebietes Aufnahme in das Bundesprogramm	Finanzhilfe des Bundes bis einschl.2021 ggfs. davon Zinsen T€	Finanzhilfe des Bundes Programmjahr T€	Finanzhilfe des Bundes insgesamt T€
Laufende Maßnahmen					
39	Waldeck, Stadt / Waldeck- Frankenberg null	Doppelkern Sachsenhausen-Waldeck (2020) 62 ha 2020	416,500	446,000	862,500
40	Wiesbaden, Landeshauptstadt / Wiesbaden, Stadt null	Innenstadt West (2020) 30 ha 2020	932,500	1.200,000	2.132,500
41	Wöllstadt / Wetteraukreis null	7 Höfe - Ortskernentwicklung Nieder-Wöllstadt (2020) 51 ha 2020	607,000	630,000	1.237,000
Summe laufende Maßnahmen		Anzahl: 41	30.358,000	19.274,000	49.632,000

Bundesprogramm der Städtebauförderung 2022

Programm: Lebendige Zentren

Land: Hessen

Lfd. Nr.	Gemeinde-Ortsteil Kreis Einwohnerzahl	Bezeichnung der Maßnahme Förderung im Programmjahr Größe des Gebietes Aufnahme in das Bundesprogramm	Finanzhilfe des Bundes bis einschl.2021 ggfs. davon Zinsen T€	Finanzhilfe des Bundes Programmjahr T€	Finanzhilfe des Bundes insgesamt T€
Ruhende Maßnahmen					
1	Bad Wildungen, Stadt / Waldeck-Frankenberg null	Brunnenallee / Brunnenstraße (2020) 22 ha 2020	655,000	0,000	655,000
2	Diemelstadt, Stadt / Waldeck-Frankenberg null	Stadtteil Rhoden (2020-2021) 22 ha 2020	1.209,000	0,000	1.209,000
3	Fulda, Stadt / Fulda null	Kernstadt Fulda (2020) 59.1 ha 2020	345,500	0,000	345,500
4	Grebenstein, Stadt / Kassel null	Aktive Kernbereiche (2020) 34.5 ha 2020	191,000	0,000	191,000
5	Kelkheim (Taunus), Stadt / Main-Taunus-Kreis null	Stadtkern (2020-2021) 23 ha 2020	1.264,000	0,000	1.264,000
6	Münster (Hessen) / Darmstadt-Dieburg null	Kernbereich Münster (2020-2021) 52 ha 2020	1.172,000	0,000	1.172,000
7	Offenbach am Main, Stadt / Offenbach am Main, Stadt null	Innenstadt (2020) 30 ha 2020	1.041,500	0,000	1.041,500
8	Wölfersheim / Wetteraukreis null	Ortskern Wölfersheim (2020) 20 ha 2020	647,000	0,000	647,000
Summe ruhende Maßnahmen		Anzahl: 8	6.525,000	0,000	6.525,000

Bundesprogramm der Städtebauförderung 2022

Programm: Lebendige Zentren

Land: Hessen

		Finanzhilfe des Bundes bis einschl. 2021 T€	Finanzhilfe des Bundes Programmjahr 2022 T€	Finanzhilfe des Bundes insgesamt seit 2022 T€		
- Zusammenstellung: laufende Maßnahmen						
laufende Maßnahmen	Anzahl:	41	30.358,000	19.274,000	49.632,000	
laufende Maßnahmen	Anzahl:	41	30.358,000	19.274,000	49.632,000	
- Zusammenstellung: ruhende Maßnahmen						
ruhende Maßnahmen	Anzahl:	8	6.525,000	0,000	6.525,000	
ruhende Maßnahmen	Anzahl:	8	6.525,000	0,000	6.525,000	
Summe: Hessen		Anzahl:	49	36.883,000	19.274,000	56.157,000

Mecklenburg-Vorpommern

Bundesprogramm der Städtebauförderung 2022

Programm: Lebendige Zentren

Land: Mecklenburg-Vorpommern

Lfd. Nr.	Gemeinde-Ortsteil Kreis Einwohnerzahl	Bezeichnung der Maßnahme Förderung im Programmjahr Größe des Gebietes Aufnahme in das Bundesprogramm	Finanzhilfe des Bundes bis einschl.2021 ggfs. davon Zinsen T€	Finanzhilfe des Bundes Programmjahr T€	Finanzhilfe des Bundes insgesamt T€
Laufende Maßnahmen					
1	Ahlbeck / Vorpommern-Greifswald null	Seebad Ortskern (2020, 2022) 25 ha 2020	990,000	730,000	1.720,000
2	Bad Doberan, Stadt / Landkreis Rostock null	Altstadt (2020) 67.2 ha 2020	835,000	885,000	1.720,000
3	Bergen auf Rügen, Stadt / Vorpommern-Rügen null	Grundschule Altstadt (2021) 8.6 ha 2021	285,000	8,000	293,000
4	Burg Stargard, Stadt / Mecklenburgische Seenplatte null	Altstadt (2020) 17.2 ha 2020	739,400	163,500	902,900
5	Bützow, Stadt / Landkreis Rostock null	Altstadt und Schloßplatzareal (2020) 4.2 ha 2020	339,800	176,000	515,800
6	Bützow, Stadt / Landkreis Rostock null	Südliche Vorstadt (2021) 0 ha 2021	270,000	1.666,500	1.936,500
7	Dömitz, Stadt / Ludwigslust- Parchim null	Ortskern (2020) 18 ha 2020	525,000	85,000	610,000
8	Goldberg, Stadt / Ludwigslust- Parchim null	Stadtkern (2021) 15.27 ha 2021	200,000	104,500	304,500
9	Grabow, Stadt / Ludwigslust- Parchim null	Stadtkern (2020) 18.41 ha 2020	939,000	156,500	1.095,500
10	Güstrow, Stadt / Landkreis Rostock null	Altstadt (2020) 68.28 ha 2020	1.813,400	500,000	2.313,400
11	Kühlungsborn, Stadt / Landkreis Rostock null	Baltic (2022) 4.9 ha 2022	0,000	200,000	200,000
12	Loitz, Stadt / Vorpommern- Greifswald null	Altstadt (2020) 16.9 ha 2020	448,850	240,000	688,850
13	Ludwigslust, Stadt / Ludwigslust- Parchim null	Altstadt (2020) 60 ha 2020	260,000	181,500	441,500

Bundesprogramm der Städtebauförderung 2022

Programm: Lebendige Zentren

Land: Mecklenburg-Vorpommern

Lfd. Nr.	Gemeinde-Ortsteil Kreis Einwohnerzahl	Bezeichnung der Maßnahme Förderung im Programmjahr Größe des Gebietes Aufnahme in das Bundesprogramm	Finanzhilfe des Bundes bis einschl.2021 ggfs. davon Zinsen T€	Finanzhilfe des Bundes Programmjahr T€	Finanzhilfe des Bundes insgesamt T€
Laufende Maßnahmen					
14	Neubrandenburg, Stadt / Mecklenburgische Seenplatte null	Altstadt und vor dem Treptower Tor (2020) 39.7 ha 2020	1.730,000	740,000	2.470,000
15	Neubrandenburg, Stadt / Mecklenburgische Seenplatte null	Nordstadt / Ihlenfelder Vorstadt (2022) 260 ha 2022	0,000	139,000	139,000
16	Neukloster, Stadt / Nordwestmecklenburg null	Schulcampus (2022) 19 ha 2022	0,000	4.000,000	4.000,000
17	Penzlin, Stadt / Mecklenburgische Seenplatte null	Stadtkern (2020) 14 ha 2020	157,500	83,000	240,500
18	Stralsund, Hansestadt / Vorpommern-Rügen null	Altstadtinsel (2020) 96 ha 2020	1.944,500	970,000	2.914,500
19	Tribsees, Stadt / Vorpommern- Rügen null	Altstadt (2020) 25 ha 2020	192,500	33,000	225,500
20	Wismar, Hansestadt / Nordwestmecklenburg null	Altstadt (2020) 103 ha 2020	975,000	1.166,500	2.141,500
21	Wittenburg, Stadt / Ludwigslust- Parchim null	Altstadt (2020) 29 ha 2020	1.250,000	1.000,000	2.250,000
22	Wolgast, Stadt / Vorpommern- Greifswald null	Fischerwiek (2020) 16 ha 2020	482,500	210,000	692,500
Summe laufende Maßnahmen		Anzahl: 22	14.377,450	13.438,000	27.815,450

Bundesprogramm der Städtebauförderung 2022

Programm: Lebendige Zentren

Land: Mecklenburg-Vorpommern

Lfd. Nr.	Gemeinde-Ortsteil Kreis Einwohnerzahl	Bezeichnung der Maßnahme Förderung im Programmjahr Größe des Gebietes Aufnahme in das Bundesprogramm	Finanzhilfe des Bundes bis einschl.2021 ggfs. davon Zinsen T€	Finanzhilfe des Bundes Programmjahr T€	Finanzhilfe des Bundes insgesamt T€
Ruhende Maßnahmen					
1	Barth, Stadt / Vorpommern-Rügen null	Historischer Stadtkern Ost /West/ Hafenbereich (2020) 41 ha 2020	360,000	0,000	360,000
2	Boizenburg/ Elbe, Stadt / Ludwigslust-Parchim null	Grundschule Altstadt (2021) 29.62 ha 2021	1.453,850	0,000	1.453,850
3	Brunn / Mecklenburgische Seenplatte null	Kirche Ganzkow, Turmsanierung (2020) 0 ha 2020	272,000	0,000	272,000
4	Grischow / Mecklenburgische Seenplatte null	Sanierung Dachanschlüsse, Sockel und Fundament der Kirche Grischow (2020) 0 ha 2020	67,000	0,000	67,000
5	Heringsdorf / Vorpommern- Greifswald null	Ortskern (2021) 15.27 ha 2021	881,000	0,000	881,000
6	Malchow, Stadt / Mecklenburgische Seenplatte null	Stadtinsel / westliche Altstadt und Klosteranlage (2020-2021) 38 ha 2020	387,500	0,000	387,500
7	Neustrelitz, Stadt / Mecklenburgische Seenplatte null	Stadtdenkmal (2020- 2021) 83 ha 2020	465,700	0,000	465,700
8	Parchim, Stadt / Ludwigslust- Parchim null	Östliche Altstadt (2020-2021) 38 ha 2020	850,000	0,000	850,000
9	Penzlin, Stadt / Mecklenburgische Seenplatte null	Freiraumvernetzung Burg - Stadtsee (2020-2021) 18.7 ha 2020	369,000	0,000	369,000
10	Schwerin, Landeshauptstadt / Schwerin, Stadt null	Schelfstadt / Altstadt (2021) 47 ha 2021	767,500	0,000	767,500
11	Stralsund, Hansestadt / Vorpommern-Rügen null	Altstadtinsel Katharinenkloster Restauratorische Maßnahmen (2021) 96 ha 2021	746,000	0,000	746,000
12	Wolgast, Stadt / Vorpommern- Greifswald null	Historische Innenstadt (2021) 28.2 ha 2021	1.440,000	0,000	1.440,000

Bundesprogramm der Städtebauförderung 2022

Programm: Lebendige Zentren

Land: Mecklenburg-Vorpommern

Lfd. Nr.	Gemeinde-Ortsteil Kreis Einwohnerzahl	Bezeichnung der Maßnahme Förderung im Programmjahr Größe des Gebietes Aufnahme in das Bundesprogramm	Finanzhilfe des Bundes bis einschl.2021 ggfs. davon Zinsen T€	Finanzhilfe des Bundes Programmjahr T€	Finanzhilfe des Bundes insgesamt T€
Ruhende Maßnahmen					
13	Zarrentin am Schaalsee, Stadt / Ludwigslust-Parchim null	Schulcampus (2020) 7 ha 2020	2.750,000	0,000	2.750,000
14	Zirkow / Vorpommern-Rügen null	Sanierung Dachstuhl und Eindeckung Chor, Fortsetzung Sanierung Außenwände der Kirche Zirkow (2020) 0 ha 2020	71,000	0,000	71,000
Summe ruhende Maßnahmen		Anzahl: 14	10.880,550	0,000	10.880,550

Bundesprogramm der Städtebauförderung 2022

Programm: Lebendige Zentren

Land: Mecklenburg-Vorpommern

		Finanzhilfe des Bundes bis einschl. 2021 T€	Finanzhilfe des Bundes Programmjahr 2022 T€	Finanzhilfe des Bundes insgesamt seit 2022 T€		
- Zusammenstellung: laufende Maßnahmen						
laufende Maßnahmen	Anzahl:	22	14.377,450	13.438,000	27.815,450	
laufende Maßnahmen	Anzahl:	22	14.377,450	13.438,000	27.815,450	
- Zusammenstellung: ruhende Maßnahmen						
ruhende Maßnahmen	Anzahl:	14	10.880,550	0,000	10.880,550	
ruhende Maßnahmen	Anzahl:	14	10.880,550	0,000	10.880,550	
Summe: Mecklenburg-Vorpommern		Anzahl:	36	25.258,000	13.438,000	38.696,000

Niedersachsen

Bundesprogramm der Städtebauförderung 2022

Programm: Lebendige Zentren

Land: Niedersachsen

Lfd. Nr.	Gemeinde-Ortsteil Kreis Einwohnerzahl	Bezeichnung der Maßnahme Förderung im Programmjahr Größe des Gebietes Aufnahme in das Bundesprogramm	Finanzhilfe des Bundes bis einschl.2021 ggfs. davon Zinsen T€	Finanzhilfe des Bundes Programmjahr T€	Finanzhilfe des Bundes insgesamt T€
Laufende Maßnahmen					
1	Aurich, Stadt / Aurich null	Historische Altstadt (2020, 2022) 28.7 ha 2020	546,500	1.300,000	1.846,500
2	Bad Bentheim, Stadt / Grafschaft Bentheim null	Schloss- und Forstpark (2022) 0 ha 2022	0,000	213,000	213,000
3	Bad Bentheim, Stadt / Grafschaft Bentheim null	Innenstadt (2020) 23.18 ha 2020	562,500	104,500	667,000
4	Bad Eilsen / Schaumburg null	IEK Eilsen / Obernkirchen (2022) 0 ha 2022	0,000	200,000	200,000
5	Bad Gandersheim, Stadt / Northeim null	Altstadt (2020) 20.8 ha 2020	145,000	90,000	235,000
6	Bad Nenndorf, Stadt / Schaumburg null	Stadtzentrum / Landschaftspark (2020) 64.8 ha 2020	2.110,000	700,000	2.810,000
7	Bad Pyrmont, Stadt / Hameln- Pyrmont null	Innenstadt (2022) 47.7 ha 2022	0,000	500,000	500,000
8	Baddeckenstedt / Wolfenbüttel null	IEK Baddeckenstedt/Lutter (2022) 0 ha 2022	0,000	92,000	92,000
9	Bardowick, Flecken / Lüneburg null	St. Nikolaihof (2020, 2022) 5.43 ha 2020	100,000	20,000	120,000
10	Bardowick, Flecken / Lüneburg null	Altdorf Nord-West (2020) 22 ha 2020	683,500	100,000	783,500
11	Barnstorf, Flecken / Diepholz null	IEK Barnstorf - Goldenstedt (2020) 1.77 ha 2020	188,500	25,000	213,500
12	Barßel / Cloppenburg null	Ortsmitte (2020) 10.2 ha 2020	400,000	125,000	525,000
13	Barsinghausen, Stadt / Region Hannover null	Stadtzentrum (2021) 25 ha 2021	200,000	300,000	500,000

Bundesprogramm der Städtebauförderung 2022

Programm: Lebendige Zentren

Land: Niedersachsen

Lfd. Nr.	Gemeinde-Ortsteil Kreis Einwohnerzahl	Bezeichnung der Maßnahme Förderung im Programmjahr Größe des Gebietes Aufnahme in das Bundesprogramm	Finanzhilfe des Bundes bis einschl.2021 ggfs. davon Zinsen T€	Finanzhilfe des Bundes Programmjahr T€	Finanzhilfe des Bundes insgesamt T€
Laufende Maßnahmen					
14	Bergen, Stadt / Celle null	Interkommunales Netzwerk "Kulturraum Oberes Örtzetal" (2021) 0 ha 2021	13,500	146,500	160,000
15	Bispingen / Heidekreis null	IEK Bispingen und Hanstedt (2022) 0 ha 2022	0,000	30,000	30,000
16	Bleekede, Stadt / Lüneburg null	Innenstadt / Schlossensemble (2020) 19.5 ha 2020	365,000	150,000	515,000
17	Bockenem, Stadt / Hildesheim null	Kernstadt (2020) 17.9 ha 2020	355,000	395,000	750,000
18	Bodenwerder, Münchhausenstadt / Holzminden null	Kommunales Netzwerk Bodenwerder - Polle (2020) 2 ha 2020	674,000	14,000	688,000
19	Bösel / Cloppenburg null	Ortskern (2020) 12.4 ha 2020	800,000	300,000	1.100,000
20	Bremervörde, Stadt / Rotenburg (Wümme) null	Innenstadt Süd (2020) 24.5 ha 2020	275,000	175,000	450,000
21	Burgdorf, Stadt / Region Hannover null	Innenstadt (2022) 44.8 ha 2022	0,000	954,000	954,000
22	Burgwedel, Stadt / Region Hannover null	Innenstadt (2020) 20.7 ha 2020	1.000,000	300,000	1.300,000
23	Cadenberge / Cuxhaven null	Ortskern (2020) 0 ha 2020	1.000,000	500,000	1.500,000
24	Celle, Stadt / Celle null	Altstadt (2020) 23.21 ha 2020	432,000	1.183,500	1.615,500
25	Clausthal-Zellerfeld, Berg- und Universitätsstadt / Goslar null	Ortskern Zellerfeld (2020) 0 ha 2020	270,000	396,000	666,000

Bundesprogramm der Städtebauförderung 2022

Programm: Lebendige Zentren

Land: Niedersachsen

Lfd. Nr.	Gemeinde-Ortsteil Kreis Einwohnerzahl	Bezeichnung der Maßnahme Förderung im Programmjahr Größe des Gebietes Aufnahme in das Bundesprogramm	Finanzhilfe des Bundes bis einschl.2021 ggfs. davon Zinsen T€	Finanzhilfe des Bundes Programmjahr T€	Finanzhilfe des Bundes insgesamt T€
Laufende Maßnahmen					
26	Damme, Stadt / Vechta null	Innenstadt (2022) 0 ha 2022	0,000	300,000	300,000
27	Dannenberg (Elbe), Stadt / Lüchow-Dannenberg null	IEK Elbtalau (2020, 2022) 4.27 ha 2020	650,000	60,000	710,000
28	Dannenberg (Elbe), Stadt / Lüchow-Dannenberg null	Innenstadt (2022) 0 ha 2022	0,000	631,000	631,000
29	Dassel, Stadt / Northeim null	Markoldendorf - Ortskern (2022) 14 ha 2022	0,000	150,000	150,000
30	Diepholz, Stadt / Diepholz null	Innenstadt (2020) 30 ha 2020	799,500	300,000	1.099,500
31	Duderstadt, Stadt / Göttingen null	Altstadt (2020) 19.4 ha 2020	380,000	175,000	555,000
32	Ebstorf,Klosterflecken / Uelzen null	Kommunales Netzwerk Samtgemeinde Bevensen- Ebstorf und Gemeinde Bienenbüttel (2020) 1.69 ha 2020	1.100,000	630,000	1.730,000
33	Einbeck, Stadt / Northeim null	Neustadt - Möncheplatz (2021) 0 ha 2021	40,000	33,000	73,000
34	Elsfleth, Stadt / Wesermarsch null	Innenstadt (2020) 15 ha 2020	266,500	100,000	366,500
35	Emden, Stadt / Emden, Stadt null	Innenstadt (2020) 17.8 ha 2020	529,500	500,000	1.029,500
36	Emden, Stadt / Emden, Stadt null	Grünes Band Emden (2020) 44 ha 2020	578,500	107,000	685,500
37	Emlichheim / Grafschaft Bentheim null	Ortskern (2021) 0 ha 2021	178,000	291,500	469,500

Bundesprogramm der Städtebauförderung 2022

Programm: Lebendige Zentren

Land: Niedersachsen

Lfd. Nr.	Gemeinde-Ortsteil Kreis Einwohnerzahl	Bezeichnung der Maßnahme Förderung im Programmjahr Größe des Gebietes Aufnahme in das Bundesprogramm	Finanzhilfe des Bundes bis einschl.2021 ggfs. davon Zinsen T€	Finanzhilfe des Bundes Programmjahr T€	Finanzhilfe des Bundes insgesamt T€
Laufende Maßnahmen					
38	Emmerthal / Hameln-Pyrmont null	Kommunales Netzwerk Emmerthal, Aerzen (2022) 0 ha 2022	0,000	100,000	100,000
39	Eschede / Celle null	Entwicklungskonzept Gemeinde Eschede (2021) 1.22 ha 2021	300,000	1.329,000	1.629,000
40	Freiburg (Elbe), Flecken / Stade null	Kommunales Netzwerk Samtgemeinde Nordkehdingen (2020) 5.41 ha 2020	554,500	202,500	757,000
41	Friesoythe, Stadt / Cloppenburg null	Innenstadt (2020) 19.4 ha 2020	470,000	125,000	595,000
42	Fürstenau, Stadt / Osnabrück null	Innenstadt (2020) 9.06 ha 2020	225,000	50,000	275,000
43	Garrel / Cloppenburg null	Ortsmitte Garrel (2020) 24.9 ha 2020	85,000	27,500	112,500
44	Gehrden, Stadt / Region Hannover null	Stadtzentrum (2020) 13.7 ha 2020	427,500	337,500	765,000
45	Gieboldehausen, Flecken / Göttingen null	Interkommunales Netzwerk - SG Gieboldehausen (2020) 5 ha 2020	200,000	401,000	601,000
46	Goldenstedt / Vechta null	Ortskern Goldenstedt (2020) 8.5 ha 2020	368,000	75,000	443,000
47	Goslar, Stadt / Goslar null	Rathausstraße Hahnenklee (2020) 6.4 ha 2020	216,000	22,500	238,500
48	Goslar, Stadt / Goslar null	Altstadt (Östlicher Teil) (2020) 40.2 ha 2020	1.038,000	50,000	1.088,000
49	Goslar, Stadt / Goslar null	Stadtpark Oker (2020) 3 ha 2020	55,000	113,000	168,000

Bundesprogramm der Städtebauförderung 2022

Programm: Lebendige Zentren

Land: Niedersachsen

Lfd. Nr.	Gemeinde-Ortsteil Kreis Einwohnerzahl	Bezeichnung der Maßnahme Förderung im Programmjahr Größe des Gebietes Aufnahme in das Bundesprogramm	Finanzhilfe des Bundes bis einschl.2021 ggfs. davon Zinsen T€	Finanzhilfe des Bundes Programmjahr T€	Finanzhilfe des Bundes insgesamt T€
Laufende Maßnahmen					
50	Göttingen, Stadt / Göttingen null	Historische Altstadt - Nord (2020) 1.4 ha 2020	63,000	21,500	84,500
51	Göttingen, Stadt / Göttingen null	Südliche Innenstadt (2020) 16.53 ha 2020	1.236,500	225,000	1.461,500
52	Gronau (Leine), Stadt / Hildesheim null	Kommunales Netzwerk - Samtgemeinde Gronau (Leine) (2021) 1.3 ha 2021	140,500	167,500	308,000
53	Gronau (Leine), Stadt / Hildesheim null	Innenstadt (2020, 2022) 15 ha 2020	300,000	100,000	400,000
54	Hagen im Bremischen / Cuxhaven null	Kommunales Netzwerk der Gemeinde Hagen im Bremischen (2022) 0 ha 2022	0,000	29,500	29,500
55	Hagenburg, Flecken / Schaumburg null	Ortskern (2020) 23.55 ha 2020	700,000	400,000	1.100,000
56	Hameln, Stadt / Hameln-Pyrmont null	Altstadt (2020) 30.8 ha 2020	737,500	452,500	1.190,000
57	Hannover, Landeshauptstadt / Region Hannover null	Marktplatz Stöcken (2020) 0 ha 2020	316,500	446,000	762,500
58	Hardegsen, Stadt / Northeim null	Nördliche Altstadt (2020) 5.5 ha 2020	300,000	150,000	450,000
59	Haren (Ems), Stadt / Emsland null	Stadtkern (2021) 17 ha 2021	316,500	16,500	333,000
60	Hasbergen / Osnabrück null	Ortskern (2020) 15.9 ha 2020	300,000	50,000	350,000
61	Helmstedt, Stadt / Helmstedt null	Nordwestliche Altstadt (2021) 11.98 ha 2021	135,000	202,500	337,500

Bundesprogramm der Städtebauförderung 2022

Programm: Lebendige Zentren

Land: Niedersachsen

Lfd. Nr.	Gemeinde-Ortsteil Kreis Einwohnerzahl	Bezeichnung der Maßnahme Förderung im Programmjahr Größe des Gebietes Aufnahme in das Bundesprogramm	Finanzhilfe des Bundes bis einschl.2021 ggfs. davon Zinsen T€	Finanzhilfe des Bundes Programmjahr T€	Finanzhilfe des Bundes insgesamt T€
Laufende Maßnahmen					
62	Hemmoor, Stadt / Cuxhaven null	Kommunales Netzwerk Samtgemeinde Hemmoor (2020) 1.63 ha 2020	535,500	45,000	580,500
63	Hildesheim, Stadt / Hildesheim null	Neustadt (2022) 0 ha 2022	0,000	675,000	675,000
64	Hinte / Aurich null	IEK Hinte/Krummhörn (2020) 3.8 ha 2020	450,000	57,000	507,000
65	Holdorf / Vechta null	Ortsmitte (2020) 14.8 ha 2020	650,000	400,000	1.050,000
66	Holzminden, Stadt / Holzminden null	Altstadt Wohnen Süd (2021) 0 ha 2021	56,500	52,500	109,000
67	Holzminden, Stadt / Holzminden null	Altstadt Wohnen Nord (2021) 0 ha 2021	64,500	63,500	128,000
68	Horneburg, Flecken / Stade null	Ortsmitte (2022) 0 ha 2022	0,000	200,000	200,000
69	Hoya, Stadt / Nienburg (Weser) null	Stadtkern Hoya (2020) 27.1 ha 2020	600,000	700,000	1.300,000
70	Hude (Oldb) / Oldenburg null	Parkstraße (2021) 0 ha 2021	100,000	101,500	201,500
71	Isernhagen / Region Hannover null	Zentrum (2020) 14.9 ha 2020	371,500	100,000	471,500
72	Jesteburg / Harburg null	Ortskern (2020) 22.93 ha 2020	340,000	20,000	360,000
73	Jever, Stadt / Friesland null	Jever IV "Lohne/Schlachte/Hooksveg" (2020) 0 ha 2020	266,000	133,000	399,000
74	Langenhagen, Stadt / Region Hannover null	Kernstadt Nord / Walsroder Str. (2020) 68.7 ha 2020	1.116,500	100,000	1.216,500

Bundesprogramm der Städtebauförderung 2022

Programm: Lebendige Zentren

Land: Niedersachsen

Lfd. Nr.	Gemeinde-Ortsteil Kreis Einwohnerzahl	Bezeichnung der Maßnahme Förderung im Programmjahr Größe des Gebietes Aufnahme in das Bundesprogramm	Finanzhilfe des Bundes bis einschl.2021 ggfs. davon Zinsen T€	Finanzhilfe des Bundes Programmjahr T€	Finanzhilfe des Bundes insgesamt T€
Laufende Maßnahmen					
75	Lastrup / Cloppenburg null	Ortskern (2020, 2022) 13.6 ha 2020	250,000	200,000	450,000
76	Leer (Ostfriesland), Stadt / Leer null	Altstadt (2020) 22 ha 2020	270,000	67,500	337,500
77	Liebenau, Flecken / Nienburg (Weser) null	Kommunales Netzwerk Samtgemeinde Liebenau, Samtgemeinde Marklohe, Samtgemeinde Steimbke (2020) 1.51 ha 2020	599,000	50,000	649,000
78	Lohne (Oldenburg), Stadt / Vechta null	Innenstadt (2020) 18.5 ha 2020	540,000	225,000	765,000
79	Lüneburg, Hansestadt / Lüneburg null	Westliches Wasserviertel (2020) 9.3 ha 2020	742,500	351,000	1.093,500
80	Lüneburg, Hansestadt / Lüneburg null	Grünband Innenstadt (2020) 41.7 ha 2020	283,500	297,000	580,500
81	Neuenkirchen / Heidekreis null	IEK Neuenkirchen und Schneverdingen (2020) 4.98 ha 2020	945,000	50,000	995,000
82	Neustadt am Rübenberge, Stadt / Region Hannover null	Innenstadt (2021) 0 ha 2021	498,000	498,000	996,000
83	Norden, Stadt / Aurich null	Historischer Marktplatz (2020) 28.7 ha 2020	200,000	200,000	400,000
84	Nörten-Hardenberg, Flecken / Northeim null	Nörten-Hardenberg Süd (2020) 5.44 ha 2020	108,000	43,000	151,000
85	Northeim, Stadt / Northeim null	Innenstadt (2020) 13.66 ha 2020	943,000	270,000	1.213,000
86	Oldenburg (Oldenburg), Stadt / Oldenburg (Oldenburg), Stadt null	Untere Nadorster Straße (2020) 9.2 ha 2020	963,000	225,000	1.188,000

Bundesprogramm der Städtebauförderung 2022

Programm: Lebendige Zentren

Land: Niedersachsen

Lfd. Nr.	Gemeinde-Ortsteil Kreis Einwohnerzahl	Bezeichnung der Maßnahme Förderung im Programmjahr Größe des Gebietes Aufnahme in das Bundesprogramm	Finanzhilfe des Bundes bis einschl.2021 ggfs. davon Zinsen T€	Finanzhilfe des Bundes Programmjahr T€	Finanzhilfe des Bundes insgesamt T€
Laufende Maßnahmen					
87	Oldenburg (Oldenburg), Stadt / Oldenburg (Oldenburg), Stadt null	Nördliche Innenstadt (2022) 0 ha 2022	0,000	40,000	40,000
88	Osnabrück, Stadt / Osnabrück, Stadt null	Schlossgarten - Ledenhof (2020) 7.95 ha 2020	575,000	65,000	640,000
89	Osterholz-Scharmbeck, Stadt / Osterholz null	Innenstadt (2020) 24.3 ha 2020	1.440,000	675,000	2.115,000
90	Osterode am Harz, Stadt / Göttingen null	Nördliche Altstadt - Kornmarkt (2020) 6.28 ha 2020	275,000	36,500	311,500
91	Osterode am Harz, Stadt / Göttingen null	Kommunales Netzwerk Stadt Osterode und Samtgemeinde Bad Grund (2020, 2022) 7.46 ha 2020	65,000	816,500	881,500
92	Otterndorf, Stadt / Cuxhaven null	IEK Samtgemeinde Land Hadeln - Am Dobrock (2020) 2.78 ha 2020	833,000	44,500	877,500
93	Papenburg, Stadt / Emsland null	Aschendorf-Zentrum (2021) 13.6 ha 2021	150,000	350,000	500,000
94	Papenburg, Stadt / Emsland null	Netzwerk Papenburg Aschendorf und Herbrum / Rhede (Ems) / Lehe (2021) 15.67 ha 2021	850,000	500,000	1.350,000
95	Papenburg, Stadt / Emsland null	Stadtmitte (2021) 0 ha 2021	185,000	667,000	852,000
96	Quakenbrück, Stadt / Osnabrück null	Mitte (2020) 102 ha 2020	197,000	100,000	297,000
97	Rehburg-Loccum, Stadt / Nienburg (Weser) null	Ortskern Rehburg (2020) 53.16 ha 2020	750,000	400,000	1.150,000
98	Reppenstedt / Lüneburg null	Ortsmitte (2020) 16.5 ha 2020	550,000	300,000	850,000

Bundesprogramm der Städtebauförderung 2022

Programm: Lebendige Zentren

Land: Niedersachsen

Lfd. Nr.	Gemeinde-Ortsteil Kreis Einwohnerzahl	Bezeichnung der Maßnahme Förderung im Programmjahr Größe des Gebietes Aufnahme in das Bundesprogramm	Finanzhilfe des Bundes bis einschl.2021 ggfs. davon Zinsen T€	Finanzhilfe des Bundes Programmjahr T€	Finanzhilfe des Bundes insgesamt T€
Laufende Maßnahmen					
99	Rethem (Aller), Stadt / Heidekreis null	Zentrum (2020) 25.9 ha 2020	523,000	194,000	717,000
100	Rodenberg, Stadt / Schaumburg null	Allee Burgpark - Mühlenstraße (2020) 8.21 ha 2020	300,000	150,000	450,000
101	Ronnenberg, Stadt / Region Hannover null	Ortskern (2020) 9.8 ha 2020	640,000	320,000	960,000
102	Rotenburg (Wümme), Stadt / Rotenburg (Wümme) null	Innenstadt und Niederungen (2022) 0 ha 2022	0,000	315,000	315,000
103	Salzbergen / Emsland null	Ortskern (2020) 24.8 ha 2020	545,500	1.302,500	1.848,000
104	Salzhemmendorf, Flecken / Hameln-Pyrmont null	IEK Salzhemmendorf-Coppenbrügge (2020, 2022) 2.36 ha 2020	321,500	182,500	504,000
105	Schladen-Werla / Wolfenbüttel null	Hornburg - Innenbereich Stadtkern (2020) 9.5 ha 2020	249,500	216,000	465,500
106	Seesen, Stadt / Goslar null	Stadtzentrum (2020) 12 ha 2020	366,500	150,000	516,500
107	Selsingen / Rotenburg (Wümme) null	Mitte (2020) 13.6 ha 2020	500,000	25,000	525,000
108	Soltau, Stadt / Heidekreis null	Sanierung der Soltauer Kernstadt (2021) 0 ha 2021	122,500	175,000	297,500
109	Stade, Hansestadt / Stade null	Altstadt (2020) 29.6 ha 2020	930,000	416,500	1.346,500
110	Stadthagen, Stadt / Schaumburg null	Altstadt (2020) 14.4 ha 2020	475,000	500,000	975,000

Bundesprogramm der Städtebauförderung 2022

Programm: Lebendige Zentren

Land: Niedersachsen

Lfd. Nr.	Gemeinde-Ortsteil Kreis Einwohnerzahl	Bezeichnung der Maßnahme Förderung im Programmjahr Größe des Gebietes Aufnahme in das Bundesprogramm	Finanzhilfe des Bundes bis einschl.2021 ggfs. davon Zinsen T€	Finanzhilfe des Bundes Programmjahr T€	Finanzhilfe des Bundes insgesamt T€
Laufende Maßnahmen					
111	Stolzenau / Nienburg (Weser) null	Kommunales Netzwerk Samtgemeinde Mittelweser Gemeinde Stolzenau und Samtgemeinde Landesbergen ... (2020) 20.41 ha 2020	769,500	182,500	952,000
112	Stuhr / Diepholz null	Ortsentwicklung Stuhr (2022) 13.56 ha 2022	0,000	58,500	58,500
113	Südheide / Celle null	Grüne Mitte Örtzepark Hermannsburg (2022) 0 ha 2022	0,000	175,000	175,000
114	Sulingen, Stadt / Diepholz null	Zentrum (2021) 28.9 ha 2021	156,500	150,000	306,500
115	Uelzen, Hansestadt / Uelzen null	Innenstadt (2020) 37.31 ha 2020	478,000	255,000	733,000
116	Wagenfeld / Diepholz null	Ortskern (2020) 30 ha 2020	510,000	270,000	780,000
117	Walsrode, Stadt / Heidekreis null	Innenstadt (2020, 2022) 31.2 ha 2020	250,000	100,000	350,000
118	Wangerland / Friesland null	IEK Wangerland/Jever/Wangerooge (2020, 2022) 0 ha 2020	109,000	697,500	806,500
119	Weener, Stadt / Leer null	Altstadt (2020, 2022) 39.4 ha 2020	500,000	80,000	580,000
120	Weener, Stadt / Leer null	Interkommunales Netzwerk Rheidelerland (2021) 14.8 ha 2021	180,000	35,000	215,000
121	Wennigsen (Deister) / Region Hannover null	Ortskern (2022) 0 ha 2022	0,000	67,500	67,500
122	Weyhe / Diepholz null	Ortskern Leeste (2020, 2022) 40 ha 2020	400,000	125,000	525,000

Bundesprogramm der Städtebauförderung 2022

Programm: Lebendige Zentren

Land: Niedersachsen

Lfd. Nr.	Gemeinde-Ortsteil Kreis Einwohnerzahl	Bezeichnung der Maßnahme Förderung im Programmjahr Größe des Gebietes Aufnahme in das Bundesprogramm	Finanzhilfe des Bundes bis einschl.2021 ggfs. davon Zinsen T€	Finanzhilfe des Bundes Programmjahr T€	Finanzhilfe des Bundes insgesamt T€
Laufende Maßnahmen					
123	Wilhelmshaven, Stadt / Wilhelmshaven, Stadt null	Östliche Südstadt (2020) 0 ha 2020	439,000	137,000	576,000
124	Wilhelmshaven, Stadt / Wilhelmshaven, Stadt null	Stadtpark (2020) 0 ha 2020	675,000	405,000	1.080,000
125	Winsen (Luhe), Stadt / Harburg null	Innenstadt (2020) 46 ha 2020	833,500	625,000	1.458,500
126	Wittmund, Stadt / Wittmund null	Sielhafenort Carolinensiel (2020) 4 ha 2020	433,500	86,500	520,000
127	Wolfsburg, Stadt / Wolfsburg, Stadt null	Höfe (2021) 22.1 ha 2021	65,000	250,000	315,000
128	Worpswede / Osterholz null	Ortskern (2021) 19.4 ha 2021	270,000	175,500	445,500
Summe laufende Maßnahmen		Anzahl: 128	50.932,000	33.625,000	84.557,000

Bundesprogramm der Städtebauförderung 2022

Programm: Lebendige Zentren

Land: Niedersachsen

Lfd. Nr.	Gemeinde-Ortsteil Kreis Einwohnerzahl	Bezeichnung der Maßnahme Förderung im Programmjahr Größe des Gebietes Aufnahme in das Bundesprogramm	Finanzhilfe des Bundes bis einschl.2021 ggfs. davon Zinsen T€	Finanzhilfe des Bundes Programmjahr T€	Finanzhilfe des Bundes insgesamt T€
Ruhende Maßnahmen					
1	Amelinghausen / Lüneburg null	IEK Amelinghausen/ Ilmenau (2020-2021) 5.8 ha 2020	170,500	0,000	170,500
2	Bad Bodenteich, Flecken / Uelzen null	Kommunales Netzwerk Samtgemeinde Aue (2020-2021) 3.13 ha 2020	223,500	0,000	223,500
3	Bad Fallingbostal, Stadt / Heidekreis null	Innenstadt (2020-2021) 18.2 ha 2020	324,000	0,000	324,000
4	Bremervörde, Stadt / Rotenburg (Wümme) null	Innenstadt Mitte (2020-2021) 7.5 ha 2020	150,000	0,000	150,000
5	Dornum / Aurich null	IEK Dornum und Baltrum (2020) 2 ha 2020	1,000	0,000	1,000
6	Ebstorf,Klosterflecken / Uelzen null	Klosterquartier (2020) 14.4 ha 2020	28,000	0,000	28,000
7	Ebstorf,Klosterflecken / Uelzen null	Grünband Schwienauniederung (2020) 26 ha 2020	66,000	0,000	66,000
8	Einbeck, Stadt / Northeim null	Kommunales Netzwerk Einbeck-Kreiensen (2021) 24.07 ha 2021	300,000	0,000	300,000
9	Elze, Stadt / Hildesheim null	Innenstadt (2020) 35.4 ha 2020	701,500	0,000	701,500
10	Eschershausen, Stadt / Holzminden null	Kommunales Netzwerk Samtgemeinde Eschershausen -Stadtoldendorf (2020-2021) 9.19 ha 2020	33,500	0,000	33,500
11	Friedland / Göttingen null	Kommunales Netzwerk Friedland, Gleichen, Rosdorf (2020) 0 ha 2020	30,000	0,000	30,000
12	Hagen am Teutoburger Wald / Osnabrück null	Ortskern (2020-2021) 8.8 ha 2020	317,500	0,000	317,500

Bundesprogramm der Städtebauförderung 2022

Programm: Lebendige Zentren

Land: Niedersachsen

Lfd. Nr.	Gemeinde-Ortsteil Kreis Einwohnerzahl	Bezeichnung der Maßnahme Förderung im Programmjahr Größe des Gebietes Aufnahme in das Bundesprogramm	Finanzhilfe des Bundes bis einschl.2021 ggfs. davon Zinsen T€	Finanzhilfe des Bundes Programmjahr T€	Finanzhilfe des Bundes insgesamt T€
Ruhende Maßnahmen					
13	Hameln, Stadt / Hameln-Pyrmont null	Erneuerung Weserpromenade (2020) 0 ha 2020	326,500	0,000	326,500
14	Helmstedt, Stadt / Helmstedt null	Holzberg, St. Stephani (2020) 9.07 ha 2020	270,000	0,000	270,000
15	Himmelpforten / Stade null	IEK Oldendorf-Himmelpforten (2020-2021) 1.25 ha 2020	220,500	0,000	220,500
16	Krummhörn / Aurich null	Greetsiel (2020) 19.4 ha 2020	165,000	0,000	165,000
17	Lachendorf / Celle null	Kommunales Netzwerk Samtgemeinde Lachendorf (2020) 3.2 ha 2020	319,000	0,000	319,000
18	Lamspringe / Hildesheim null	IEK Lamspringe (2020) 0 ha 2020	13,500	0,000	13,500
19	Lathen / Emsland null	IEK Samtgemeinde Lathen (2020-2021) 10.66 ha 2020	1.246,500	0,000	1.246,500
20	Marienhafe, Flecken / Aurich null	IEK Brookmerland, Großheide, SG Hage (2020) 0 ha 2020	382,000	0,000	382,000
21	Rinteln, Stadt / Schaumburg null	Historische Ortslage (2020-2021) 67.2 ha 2020	317,500	0,000	317,500
22	Rosche / Uelzen null	Kommunales Netzwerk Samtgemeinde Rosche (2020) 2.31 ha 2020	182,500	0,000	182,500
23	Rotenburg (Wümme), Stadt / Rotenburg (Wümme) null	GesundRegion Wümme Wieste-Niederung (2020) 7.8 ha 2020	200,000	0,000	200,000
24	Schiffdorf / Cuxhaven null	IEK Region Wesermünde - Süd (Schiffdorf - Loxstedt- Beverstedt) (2020) 0 ha 2020	15,000	0,000	15,000

Bundesprogramm der Städtebauförderung 2022

Programm: Lebendige Zentren

Land: Niedersachsen

Lfd. Nr.	Gemeinde-Ortsteil Kreis Einwohnerzahl	Bezeichnung der Maßnahme Förderung im Programmjahr Größe des Gebietes Aufnahme in das Bundesprogramm	Finanzhilfe des Bundes bis einschl.2021 ggfs. davon Zinsen T€	Finanzhilfe des Bundes Programmjahr T€	Finanzhilfe des Bundes insgesamt T€
Ruhende Maßnahmen					
25	Schortens, Stadt / Friesland null	Menkestraße (2020-2021) 0 ha 2020	420,000	0,000	420,000
26	Sögel / Emsland null	IEK Sögel (2020) 1.7 ha 2020	126,000	0,000	126,000
27	Stade, Hansestadt / Stade null	Hahle (2020) 15.01 ha 2020	47,000	0,000	47,000
28	Uslar, Stadt / Northeim null	Historischer Stadtkern (2020) 10.8 ha 2020	166,500	0,000	166,500
29	Wildeshausen, Stadt / Oldenburg null	Wallanlage (2020-2021) 12 ha 2020	1.200,000	0,000	1.200,000
30	Wittingen, Stadt / Gifhorn null	Innenstadt (2020-2021) 11.76 ha 2020	251,000	0,000	251,000
31	Wolfenbüttel, Stadt / Wolfenbüttel null	Dammfeste und Freiheit (2020) 4.3 ha 2020	30,000	0,000	30,000
32	Zeven, Stadt / Rotenburg (Wümme) null	IEK Region Börde Oste-Wörpe (Zeven, Tarmstedt, Selsingen, Sittensen) (2020) 0 ha 2020	8,000	0,000	8,000
Summe ruhende Maßnahmen		Anzahl: 32	8.252,000	0,000	8.252,000

Bundesprogramm der Städtebauförderung 2022

Programm: Lebendige Zentren

Land: Niedersachsen

		Finanzhilfe des Bundes bis einschl. 2021 T€	Finanzhilfe des Bundes Programmjahr 2022 T€	Finanzhilfe des Bundes insgesamt seit 2022 T€		
- Zusammenstellung: laufende Maßnahmen						
laufende Maßnahmen	Anzahl:	128	50.932,000	33.625,000	84.557,000	
laufende Maßnahmen	Anzahl:	128	50.932,000	33.625,000	84.557,000	
- Zusammenstellung: ruhende Maßnahmen						
ruhende Maßnahmen	Anzahl:	32	8.252,000	0,000	8.252,000	
ruhende Maßnahmen	Anzahl:	32	8.252,000	0,000	8.252,000	
Summe: Niedersachsen		Anzahl:	160	59.184,000	33.625,000	92.809,000

Nordrhein-Westfalen

Bundesprogramm der Städtebauförderung 2022

Programm: Lebendige Zentren

Land: Nordrhein-Westfalen

Lfd. Nr.	Gemeinde-Ortsteil Kreis Einwohnerzahl	Bezeichnung der Maßnahme Förderung im Programmjahr Größe des Gebietes Aufnahme in das Bundesprogramm	Finanzhilfe des Bundes bis einschl.2021 ggfs. davon Zinsen T€	Finanzhilfe des Bundes Programmjahr T€	Finanzhilfe des Bundes insgesamt T€
Laufende Maßnahmen					
1	Aachen, Stadt / Städteregion Aachen null	Innenstadtkonzept 2022 (2020) 0 ha 2020	1.092,000	295,000	1.387,000
2	Ahlen, Stadt / Warendorf null	Masterplan Innenstadt (2020, 2022) 0 ha 2020	762,000	1.763,000	2.525,000
3	Altenberge / Steinfurt null	Ortsmitte Altenberge (2020) 0 ha 2020	202,000	571,000	773,000
4	Attendorf, Hansestadt / Olpe null	Innenstadt (2020, 2022) 0 ha 2020	880,000	576,000	1.456,000
5	Bad Berleburg, Stadt / Siegen- Wittgenstein null	Meine Heimat 2030 (2021) 0 ha 2021	343,000	586,000	929,000
6	Bad Münstereifel, Stadt / Euskirchen null	Kernstadt (2020) 0 ha 2020	433,000	409,000	842,000
7	Bad Sassendorf / Soest null	Ortskern (2020, 2022) 0 ha 2020	788,000	418,000	1.206,000
8	Baesweiler, Stadt / Städteregion Aachen null	Innenstadt (2020) 0 ha 2020	2.310,000	496,000	2.806,000
9	Barntrup, Stadt / Lippe null	Ortskern Barntrup (2022) 0 ha 2022	0,000	191,000	191,000
10	Beckum, Stadt / Warendorf null	Innenstadt Neubeckum (2021) 0 ha 2021	264,000	118,000	382,000
11	Bedburg, Stadt / Rhein-Erft-Kreis null	Innenstadt (2020, 2022) 0 ha 2020	410,000	2.015,000	2.425,000
12	Bergheim, Stadt / Rhein-Erft-Kreis null	Innenstadt (2020) 0 ha 2020	1.139,000	805,000	1.944,000

Bundesprogramm der Städtebauförderung 2022

Programm: Lebendige Zentren

Land: Nordrhein-Westfalen

Lfd. Nr.	Gemeinde-Ortsteil Kreis Einwohnerzahl	Bezeichnung der Maßnahme Förderung im Programmjahr Größe des Gebietes Aufnahme in das Bundesprogramm	Finanzhilfe des Bundes bis einschl.2021 ggfs. davon Zinsen T€	Finanzhilfe des Bundes Programmjahr T€	Finanzhilfe des Bundes insgesamt T€
Laufende Maßnahmen					
13	Bergisch Gladbach, Stadt / Rheinisch-Bergischer Kreis null	InHK Bensberg (2020) 0 ha 2020	1.978,000	761,000	2.739,000
14	Bergneustadt, Stadt / Oberbergischer Kreis null	Altstadt und Stadtmitte (2020) 0 ha 2020	1.579,000	1.587,000	3.166,000
15	Billerbeck, Stadt / Coesfeld null	Stadtumbaugebiet Billerbeck (2020) 0 ha 2020	679,000	507,000	1.186,000
16	Bonn, Stadt / Bonn, Stadt null	Masterplan Innere Stadt Bonn (2021) 0 ha 2021	1.453,000	1.765,000	3.218,000
17	Borken, Stadt / Borken null	Innenstadt Borken (2021) 0 ha 2021	1.002,000	1.869,000	2.871,000
18	Brüggen, Burggemeinde / Viersen null	Erneuerung Ortskern Brüggen und unmittelbares Umfeld (2022) 0 ha 2022	0,000	477,000	477,000
19	Brühl, Stadt / Rhein-Erft-Kreis null	Brühl Innenstadt (2021) 0 ha 2021	852,000	66,000	918,000
20	Bünde, Stadt / Herford null	Innenstadt (2020, 2022) 0 ha 2020	856,000	58,000	914,000
21	Burbach / Siegen-Wittgenstein null	Kernort (2020, 2022) 0 ha 2020	808,000	386,000	1.194,000
22	Büren, Stadt / Paderborn null	Kernstadt (2020, 2022) 0 ha 2020	141,000	110,000	251,000
23	Burscheid, Stadt / Rheinisch- Bergischer Kreis null	Burscheid Innenstadt und Hilgen (2020) 0 ha 2020	1.699,000	275,000	1.974,000
24	Coesfeld, Stadt / Coesfeld null	BerkelSTADT Coesfeld (2021) 0 ha 2021	1.092,000	2.756,000	3.848,000

Bundesprogramm der Städtebauförderung 2022

Programm: Lebendige Zentren

Land: Nordrhein-Westfalen

Lfd. Nr.	Gemeinde-Ortsteil Kreis Einwohnerzahl	Bezeichnung der Maßnahme Förderung im Programmjahr Größe des Gebietes Aufnahme in das Bundesprogramm	Finanzhilfe des Bundes bis einschl.2021 ggfs. davon Zinsen T€	Finanzhilfe des Bundes Programmjahr T€	Finanzhilfe des Bundes insgesamt T€
Laufende Maßnahmen					
25	Datteln, Stadt / Recklinghausen null	Zukunftsfähige Innenstadt (2020) 0 ha 2020	280,000	106,000	386,000
26	Delbrück, Stadt / Paderborn null	Innenstadt Delbrück (2021) 0 ha 2021	1.250,000	482,000	1.732,000
27	Detmold, Stadt / Lippe null	Innenstadt (2020) 0 ha 2020	2.739,000	432,000	3.171,000
28	Dörentrup / Lippe null	Dörentrup Zentrum (2022) 0 ha 2022	0,000	56,000	56,000
29	Dortmund, Stadt / Dortmund, Stadt null	SG City Boulevard Kampstraße (2022) 0 ha 2022	0,000	1.011,000	1.011,000
30	Duisburg, Stadt / Duisburg, Stadt null	Masterplan Innenstadt (2021) 0 ha 2021	533,000	83,000	616,000
31	Düren, Stadt / Düren null	Innenstadt (2020) 0 ha 2020	1.239,000	1.303,000	2.542,000
32	Emmerich am Rhein, Stadt / Kleve null	Innenstadt 2025 (2021) 0 ha 2021	1.247,000	696,000	1.943,000
33	Enger, Widukindstadt / Herford null	Ortskern Enger (2021) 0 ha 2021	205,000	611,000	816,000
34	Erkelenz, Stadt / Heinsberg null	Innenstadt (2020) 0 ha 2020	1.406,000	1.552,000	2.958,000
35	Euskirchen, Stadt / Euskirchen null	Innenstadt (2020) 0 ha 2020	659,000	35,000	694,000
36	Extertal / Lippe null	Ortskern Bösingfeld (2022) 0 ha 2022	0,000	189,000	189,000
37	Gangelt / Heinsberg null	Sanierungsgebiet Ortslage Gangelt 2.0 (2022) 0 ha 2022	0,000	1.016,000	1.016,000

Bundesprogramm der Städtebauförderung 2022

Programm: Lebendige Zentren

Land: Nordrhein-Westfalen

Lfd. Nr.	Gemeinde-Ortsteil Kreis Einwohnerzahl	Bezeichnung der Maßnahme Förderung im Programmjahr Größe des Gebietes Aufnahme in das Bundesprogramm	Finanzhilfe des Bundes bis einschl.2021 ggfs. davon Zinsen T€	Finanzhilfe des Bundes Programmjahr T€	Finanzhilfe des Bundes insgesamt T€
Laufende Maßnahmen					
38	Geseke, Stadt / Soest null	Innenstadt (2021) 0 ha 2021	1.859,000	1.030,000	2.889,000
39	Haan, Stadt / Mettmann null	Innenstadt Haan (2021) 0 ha 2021	236,000	79,000	315,000
40	Hagen, Stadt der FernUniversität / Hagen, Stadt null	Hagen Hohenlimburg (2022) 0 ha 2022	0,000	410,000	410,000
41	Haltern am See, Stadt / Recklinghausen null	Innenstadt (2020) 0 ha 2020	175,000	75,000	250,000
42	Heimbach, Stadt / Düren null	Ortskern (2020) 0 ha 2020	605,000	647,000	1.252,000
43	Hennef (Sieg), Stadt / Rhein-Sieg- Kreis null	InHK Stadt Blankenberg (2020) 0 ha 2020	1.069,000	191,000	1.260,000
44	Herford, Hansestadt / Herford null	Innenstadt (2020) 0 ha 2020	146,000	48,000	194,000
45	Herne, Stadt / Herne, Stadt null	Herne Mitte (2020) 0 ha 2020	829,000	784,000	1.613,000
46	Herscheid / Märkischer Kreis null	Ortsmitte Herscheid (2022) 0 ha 2022	0,000	252,000	252,000
47	Höxter, Stadt / Höxter null	Historischer Stadtkern und Corvey (2020) 0 ha 2020	3.522,000	1.402,000	4.924,000
48	Hückeswagen, Schloss-Stadt / Oberbergischer Kreis null	Stadterneuerungsgebiet Hückeswagen Innenstadt (2022) 0 ha 2022	0,000	1.140,000	1.140,000
49	Jülich, Stadt / Düren null	Jülich Innenstadt (2021) 0 ha 2021	1.705,000	1.552,000	3.257,000
50	Kaarst, Stadt / Rhein-Kreis Neuss null	Innenstadt (2020, 2022) 0 ha 2020	415,000	162,000	577,000

Bundesprogramm der Städtebauförderung 2022

Programm: Lebendige Zentren

Land: Nordrhein-Westfalen

Lfd. Nr.	Gemeinde-Ortsteil Kreis Einwohnerzahl	Bezeichnung der Maßnahme Förderung im Programmjahr Größe des Gebietes Aufnahme in das Bundesprogramm	Finanzhilfe des Bundes bis einschl.2021 ggfs. davon Zinsen T€	Finanzhilfe des Bundes Programmjahr T€	Finanzhilfe des Bundes insgesamt T€
Laufende Maßnahmen					
51	Kalkar, Stadt / Kleve null	Historischer Stadtkern (2020) 0 ha 2020	603,000	90,000	693,000
52	Kall / Euskirchen null	Kernort Kall (2021) 0 ha 2021	977,000	73,000	1.050,000
53	Kamen, Stadt / Unna null	Innenstadt V (2020) 0 ha 2020	1.145,000	962,000	2.107,000
54	Kamen, Stadt / Unna null	Heeren Werve (2020, 2022) 0 ha 2020	242,000	121,000	363,000
55	Kerken / Kleve null	Ortskerne Aldekerk und Nieukerk (2021) 0 ha 2021	68,000	380,000	448,000
56	Kevelaer, Stadt / Kleve null	Innenstadt (2020, 2022) 0 ha 2020	1.069,000	1.932,000	3.001,000
57	Kirchlengern / Herford null	Ortskerne Kirchlengern und Stift Quernheim (2022) 0 ha 2022	0,000	1.807,000	1.807,000
58	Köln, Stadt / Köln, Stadt null	Museum im Quartier (MiQua), ehemals Archäologische Zone (2020) 0 ha 2020	2.917,000	2.038,000	4.955,000
59	Kranenburg / Kleve null	Ortskern (2021) 0 ha 2021	873,000	126,000	999,000
60	Langenberg / Gütersloh null	Ortszentrum (2020, 2022) 0 ha 2020	226,000	83,000	309,000
61	Leichlingen (Rheinland), Blütenstadt / Rheinisch-Bergischer Kreis null	Zukunft für Leichlingen (2020, 2022) 0 ha 2020	702,000	223,000	925,000
62	Lemgo, Stadt / Lippe null	Historischer Stadtkern und Erweiterungsbereich (2020) 0 ha 2020	1.882,000	350,000	2.232,000

Bundesprogramm der Städtebauförderung 2022

Programm: Lebendige Zentren

Land: Nordrhein-Westfalen

Lfd. Nr.	Gemeinde-Ortsteil Kreis Einwohnerzahl	Bezeichnung der Maßnahme Förderung im Programmjahr Größe des Gebietes Aufnahme in das Bundesprogramm	Finanzhilfe des Bundes bis einschl.2021 ggfs. davon Zinsen T€	Finanzhilfe des Bundes Programmjahr T€	Finanzhilfe des Bundes insgesamt T€
Laufende Maßnahmen					
63	Linnich, Stadt / Düren null	Sanierungsgebiet Linnich (2020) 0 ha 2020	936,000	578,000	1.514,000
64	Lübbecke, Stadt / Minden- Lübbecke null	Innenstadt (2020) 0 ha 2020	647,000	393,000	1.040,000
65	Mechernich, Stadt / Euskirchen null	Innenstadt Mechernich (2022) 0 ha 2022	0,000	190,000	190,000
66	Menden (Sauerland), Stadt / Märkischer Kreis null	Menden Lendringsen Mitte (2022) 0 ha 2021	0,000	1.167,000	1.167,000
67	Menden (Sauerland), Stadt / Märkischer Kreis null	Stärkung der Innenstadtachsen (2021) 0 ha 2021	2.080,000	522,000	2.602,000
68	Minden, Stadt / Minden-Lübbecke null	Glacis Minden (2022) 0 ha 2022	0,000	263,000	263,000
69	Nachrodt-Wiblingwerde / Märkischer Kreis null	Aktives Stadtzentrum Nachrodt (2022) 0 ha 2022	0,000	1.405,000	1.405,000
70	Nümbrecht / Oberbergischer Kreis null	InHK Nümbrecht 2.0 (2021) 0 ha 2021	1.940,000	701,000	2.641,000
71	Oberhausen, Stadt / Oberhausen, Stadt null	Sterkrade (2020) 0 ha 2020	503,000	132,000	635,000
72	Oerlinghausen, Stadt / Lippe null	Innenstadt (2020, 2022) 0 ha 2020	434,000	173,000	607,000
73	Olfen, Stadt / Coesfeld null	Innenstadt Olfen (2021) 0 ha 2021	1.331,000	1.006,000	2.337,000
74	Paderborn, Stadt / Paderborn null	Innenstadt (2020) 0 ha 2020	1.622,000	642,000	2.264,000
75	Plettenberg, Stadt / Märkischer Kreis null	Innenstadt (2020, 2022) 0 ha 2020	939,000	432,000	1.371,000

Bundesprogramm der Städtebauförderung 2022

Programm: Lebendige Zentren

Land: Nordrhein-Westfalen

Lfd. Nr.	Gemeinde-Ortsteil Kreis Einwohnerzahl	Bezeichnung der Maßnahme Förderung im Programmjahr Größe des Gebietes Aufnahme in das Bundesprogramm	Finanzhilfe des Bundes bis einschl.2021 ggfs. davon Zinsen T€	Finanzhilfe des Bundes Programmjahr T€	Finanzhilfe des Bundes insgesamt T€
Laufende Maßnahmen					
76	Preußisch Oldendorf, Stadt / Minden-Lübbecke null	Ortszentren Preußisch Oldendorf und Bad Holzhausen (2020) 0 ha 2020	165,000	40,000	205,000
77	Radevormwald, Stadt auf der Höhe / Oberbergischer Kreis null	Innenstadt 2.0 (2021) 0 ha 2021	253,000	828,000	1.081,000
78	Rheda-Wiedenbrück, Stadt / Gütersloh null	Innenstadt Rheda (2020) 0 ha 2020	125,000	138,000	263,000
79	Rheine, Stadt / Steinfurt null	Rahmenplan Innenstadt (2020) 0 ha 2020	1.201,000	2.647,000	3.848,000
80	Rietberg, Stadt / Gütersloh null	Historischer Stadtkern (2020, 2022) 0 ha 2020	539,000	66,000	605,000
81	Rüthen, Stadt / Soest null	Kernbereich Rüthen (2022) 0 ha 2022	0,000	1.123,000	1.123,000
82	Salzkotten, Stadt / Paderborn null	Kernstadt (2020), 2022 0 ha 2020	13,000	354,000	367,000
83	Sassenberg, Stadt / Warendorf null	Stadtmitte Sassenberg (2022) 0 ha 2022	0,000	359,000	359,000
84	Schleiden, Stadt / Euskirchen null	Masterplan Innenstadt Schleiden (2022) 0 ha 2022	0,000	694,000	694,000
85	Schwelm, Stadt / Ennepe-Ruhr- Kreis null	Neue Mitte (2020) 0 ha 2020	2.744,000	102,000	2.846,000
86	Siegburg, Stadt / Rhein-Sieg-Kreis null	I SEK Siegburg Innenstadt (2020) 0 ha 2020	1.848,000	952,000	2.800,000
87	Siegen, Universitätsstadt / Siegen- Wittgenstein null	Siegen zu neuen Ufern (2020, 2022) 0 ha 2020	1.239,000	186,000	1.425,000

Bundesprogramm der Städtebauförderung 2022

Programm: Lebendige Zentren

Land: Nordrhein-Westfalen

Lfd. Nr.	Gemeinde-Ortsteil Kreis Einwohnerzahl	Bezeichnung der Maßnahme Förderung im Programmjahr Größe des Gebietes Aufnahme in das Bundesprogramm	Finanzhilfe des Bundes bis einschl.2021 ggfs. davon Zinsen T€	Finanzhilfe des Bundes Programmjahr T€	Finanzhilfe des Bundes insgesamt T€
Laufende Maßnahmen					
88	Siegen, Universitätsstadt / Siegen-Wittgenstein null	Rund um den Sieberg (2021) 0 ha 2021	848,000	687,000	1.535,000
89	Soest, Stadt / Soest null	Historische Altstadt (2020) 0 ha 2020	3.615,000	2.243,000	5.858,000
90	Solingen, Klingensteinadt / Solingen, Stadt null	Schloss Burg (2020) 0 ha 2020	2.435,000	1.256,000	3.691,000
91	Solingen, Klingensteinadt / Solingen, Stadt null	City 2030 (2021) 0 ha 2021	256,000	761,000	1.017,000
92	Solingen, Klingensteinadt / Solingen, Stadt null	Solingen Wald (2021) 0 ha 2021	328,000	293,000	621,000
93	Spenge, Stadt / Herford null	Stadtkern (2020, 2022) 0 ha 2020	694,000	183,000	877,000
94	Sprockhövel, Stadt / Ennepe-Ruhr-Kreis null	Sprockhövel - Haßlinghausen (2021) 0 ha 2021	993,000	90,000	1.083,000
95	Swisttal / Rhein-Sieg-Kreis null	SEK Swisttal (Ortsteile Odendorf und Buschhoven) (2022) 0 ha 2022	0,000	1.077,000	1.077,000
96	Telgte, Stadt / Warendorf null	Altstadt / Orkotten (2021) 0 ha 2021	208,000	101,000	309,000
97	Troisdorf, Stadt / Rhein-Sieg-Kreis null	Stadtumbaugebiet Bildungslandschaft Sieglar / Rotter See (2022) 0 ha 2022	0,000	905,000	905,000
98	Unna, Stadt / Unna null	Innenstadt Unna 2022 (2020, 2022) 0 ha 2020	669,000	86,000	755,000
99	Versmold, Stadt / Gütersloh null	Innenstadt (2020) 0 ha 2020	608,000	247,000	855,000

Bundesprogramm der Städtebauförderung 2022

Programm: Lebendige Zentren

Land: Nordrhein-Westfalen

Lfd. Nr.	Gemeinde-Ortsteil Kreis Einwohnerzahl	Bezeichnung der Maßnahme Förderung im Programmjahr Größe des Gebietes Aufnahme in das Bundesprogramm	Finanzhilfe des Bundes bis einschl.2021 ggfs. davon Zinsen T€	Finanzhilfe des Bundes Programmjahr T€	Finanzhilfe des Bundes insgesamt T€
Laufende Maßnahmen					
100	Viersen, Stadt / Viersen null	Viersen Süchteln (2021) 0 ha 2021	555,000	436,000	991,000
101	Vlotho, Stadt / Herford null	"An der Weser" (2022) 0 ha 2022	0,000	578,000	578,000
102	Voerde (Niederrhein), Stadt / Wesel null	Lebendige Innenstadt (2022) 0 ha 2022	0,000	420,000	420,000
103	Vreden, Stadt / Borken null	Innenstadt Vreden (2022) 0 ha 2022	0,000	58,000	58,000
104	Wachtberg / Rhein-Sieg-Kreis null	Aktives Ortsteilzentrum Wachtberg - Niederbachem (2020) 0 ha 2020	271,000	525,000	796,000
105	Wachtendonk / Kleve null	Historischer Ortskern (2020) 0 ha 2020	227,000	128,000	355,000
106	Warendorf, Stadt / Warendorf null	Historischer Ortskern (2020) 0 ha 2020	337,000	136,000	473,000
107	Warstein, Stadt / Soest null	Innenstadt (2020, 2022) 0 ha 2020	251,000	415,000	666,000
108	Werl, Stadt / Soest null	Stadtkern (2021) 0 ha 2021	269,000	1.799,000	2.068,000
109	Werne, Stadt / Unna null	Masterplan Innenstadt (2020) 0 ha 2020	218,000	156,000	374,000
110	Wetter (Ruhr), Stadt / Ennepe- Ruhr-Kreis null	Innenstadt Alt-Wetter (2020, 2022) 0 ha 2020	797,000	708,000	1.505,000
111	Willebadessen, Stadt / Höxter null	Ortskerne Willebadessen und Peckelsheim (2020) 0 ha 2020	250,000	108,000	358,000

Bundesprogramm der Städtebauförderung 2022

Programm: Lebendige Zentren

Land: Nordrhein-Westfalen

Lfd. Nr.	Gemeinde-Ortsteil Kreis Einwohnerzahl	Bezeichnung der Maßnahme Förderung im Programmjahr Größe des Gebietes Aufnahme in das Bundesprogramm	Finanzhilfe des Bundes bis einschl.2021 ggfs. davon Zinsen T€	Finanzhilfe des Bundes Programmjahr T€	Finanzhilfe des Bundes insgesamt T€
Laufende Maßnahmen					
112	Witten, Stadt / Ennepe-Ruhr-Kreis null	Innenstadt (2020) 0 ha 2020	5.088,000	385,000	5.473,000
113	Wuppertal, Stadt / Wuppertal, Stadt null	Innenstadt Barmen (2020) 0 ha 2020	2.178,000	509,000	2.687,000
114	Würselen, Stadt / Städteregion Aachen null	Innenstadt (2020, 2022) 0 ha 2020	75,000	358,000	433,000
115	Zülpich, Stadt / Euskirchen null	Zentrum Zülpich (2021) 0 ha 2021	323,000	1.100,000	1.423,000
Summe laufende Maßnahmen		Anzahl: 115	91.637,000	73.230,000	164.867,000

Bundesprogramm der Städtebauförderung 2022

Programm: Lebendige Zentren

Land: Nordrhein-Westfalen

Lfd. Nr.	Gemeinde-Ortsteil Kreis Einwohnerzahl	Bezeichnung der Maßnahme Förderung im Programmjahr Größe des Gebietes Aufnahme in das Bundesprogramm	Finanzhilfe des Bundes bis einschl.2021 ggfs. davon Zinsen T€	Finanzhilfe des Bundes Programmjahr T€	Finanzhilfe des Bundes insgesamt T€
Ruhende Maßnahmen					
1	Ascheberg / Coesfeld null	Ortskern Ascheberg (2021) 0 ha 2021	362,000	0,000	362,000
2	Bad Salzuflen, Stadt / Lippe null	Innenstadt (2020) 0 ha 2020	459,000	0,000	459,000
3	Bad Wünnenberg, Stadt / Paderborn null	Bad Wünnenberg und Fürstenberg (2020) 0 ha 2020	625,000	0,000	625,000
4	Balve, Stadt / Märkischer Kreis null	Balve und seine Dörfer 2030 (2021) 0 ha 2021	183,000	0,000	183,000
5	Beckum, Stadt / Warendorf null	Innenstadt Beckum (2021) 0 ha 2021	492,000	0,000	492,000
6	Blomberg, Stadt / Lippe null	Innenstadt (2020-2021) 0 ha 2020	501,000	0,000	501,000
7	Bochum, Stadt / Bochum, Stadt null	Innenstadt (2020-2021) 0 ha 2020	641,000	0,000	641,000
8	Bönen / Unna null	Bahnhof Bönen und direktes Umfeld (2020-2021) 0 ha 2020	117,000	0,000	117,000
9	Brakel, Stadt / Höxter null	Historischer Stadtkern (2020) 0 ha 2020	366,000	0,000	366,000
10	Dinslaken, Stadt / Wesel null	Innenstadt (2020-2021) 0 ha 2020	481,000	0,000	481,000
11	Drensteinfurt, Stadt / Warendorf null	Innenstadt (2020) 0 ha 2020	102,000	0,000	102,000
12	Dülmen, Stadt / Coesfeld null	Innenstadt Dülmen (2021) 0 ha 2021	582,000	0,000	582,000
13	Emsdetten, Stadt / Steinfurt null	Innenstadt (2020) 0 ha 2020	363,000	0,000	363,000

Bundesprogramm der Städtebauförderung 2022

Programm: Lebendige Zentren

Land: Nordrhein-Westfalen

Lfd. Nr.	Gemeinde-Ortsteil Kreis Einwohnerzahl	Bezeichnung der Maßnahme Förderung im Programmjahr Größe des Gebietes Aufnahme in das Bundesprogramm	Finanzhilfe des Bundes bis einschl.2021 ggfs. davon Zinsen T€	Finanzhilfe des Bundes Programmjahr T€	Finanzhilfe des Bundes insgesamt T€
Ruhende Maßnahmen					
14	Ennepetal, Stadt der Kluterthöhle / Ennepe-Ruhr-Kreis null	Innenstadt im Wandel 2025 (2021) 0 ha 2021	301,000	0,000	301,000
15	Ennigerloh, Stadt / Warendorf null	Innenstadt (2020-2021) 0 ha 2020	386,000	0,000	386,000
16	Eslohe (Sauerland) / Hochsauerlandkreis null	Ortskern (2020-2021) 0 ha 2020	853,000	0,000	853,000
17	Finnentrop / Olpe null	Lenneschiene, Finnentrop Versorgungszentrum (2020) 0 ha 2020	543,000	0,000	543,000
18	Freudenberg, Stadt / Siegen- Wittgenstein null	Alter Flecken (2020-2021) 0 ha 2020	564,000	0,000	564,000
19	Fröndenberg/Ruhr, Stadt / Unna null	Innenstadt (2020-2021) 0 ha 2020	740,000	0,000	740,000
20	Geldern, Stadt / Kleve null	Stadtkern (2021) 0 ha 2021	404,000	0,000	404,000
21	Gelsenkirchen, Stadt / Gelsenkirchen, Stadt null	Gelsenkirchen - Buer (2020) 0 ha 2020	84,000	0,000	84,000
22	Gronau (Westf.), Stadt / Borken null	Innenstadt (2021) 0 ha 2021	1.020,000	0,000	1.020,000
23	Gütersloh, Stadt / Gütersloh null	Innenstadt 2020 + (2020) 0 ha 2020	146,000	0,000	146,000
24	Hallenberg, Stadt / Hochsauerlandkreis null	Altstadt (2020) 0 ha 2020	76,000	0,000	76,000
25	Hamm, Stadt / Hamm, Stadt null	Hamm Werries (2020-2021) 0 ha 2020	234,000	0,000	234,000
26	Haminkeln, Stadt / Wesel null	Haminkeln 2030 + (2020) 0 ha 2020	62,000	0,000	62,000

Bundesprogramm der Städtebauförderung 2022

Programm: Lebendige Zentren

Land: Nordrhein-Westfalen

Lfd. Nr.	Gemeinde-Ortsteil Kreis Einwohnerzahl	Bezeichnung der Maßnahme Förderung im Programmjahr Größe des Gebietes Aufnahme in das Bundesprogramm	Finanzhilfe des Bundes bis einschl.2021 ggfs. davon Zinsen T€	Finanzhilfe des Bundes Programmjahr T€	Finanzhilfe des Bundes insgesamt T€
Ruhende Maßnahmen					
27	Harsewinkel, Die Mähdrescherstadt / Gütersloh null	Innenstadt Harsewinkel (2021) 0 ha 2021	133,000	0,000	133,000
28	Hattingen, Stadt / Ennepe-Ruhr- Kreis null	Historische Innenstadt Hattingen (2021) 0 ha 2021	982,000	0,000	982,000
29	Herzebrock-Clarholz / Gütersloh null	Ortskern Herzebrock (2020-2021) 0 ha 2020	387,000	0,000	387,000
30	Hiddenhausen / Herford null	Ortszentren Eilshausen und Schweicheln- Bermbeck (2021) 0 ha 2021	177,000	0,000	177,000
31	Hövelhof, Sennegemeinde / Paderborn null	Ortskern (2020-2021) 0 ha 2020	318,000	0,000	318,000
32	Hünxe / Wesel null	Ortskerne Hünxe, Bruckhausen, Drevenack (Hünxe 2030) (2020-2021) 0 ha 2020	717,000	0,000	717,000
33	Issum / Kleve null	Ortskerne Issum und Sevelen (2021) 0 ha 2021	177,000	0,000	177,000
34	Kleve, Stadt / Kleve null	Innenstadt Kleve (2021) 0 ha 2021	395,000	0,000	395,000
35	Königswinter, Stadt / Rhein-Sieg- Kreis null	Königswinter Altstadt (2021) 0 ha 2021	270,000	0,000	270,000
36	Kreuzau / Düren null	Kernort (2020-2021) 0 ha 2020	688,000	0,000	688,000
37	Lage, Stadt / Lippe null	Kernstadt Lage (2021) 0 ha 2021	369,000	0,000	369,000
38	Lengerich, Stadt / Steinfurt null	Innenstadt (2020-2021) 0 ha 2020	1.310,000	0,000	1.310,000

Bundesprogramm der Städtebauförderung 2022

Programm: Lebendige Zentren

Land: Nordrhein-Westfalen

Lfd. Nr.	Gemeinde-Ortsteil Kreis Einwohnerzahl	Bezeichnung der Maßnahme Förderung im Programmjahr Größe des Gebietes Aufnahme in das Bundesprogramm	Finanzhilfe des Bundes bis einschl.2021 ggfs. davon Zinsen T€	Finanzhilfe des Bundes Programmjahr T€	Finanzhilfe des Bundes insgesamt T€
Ruhende Maßnahmen					
39	Minden, Stadt / Minden-Lübbecke null	Innenstadt (2020) 0 ha 2020	145,000	0,000	145,000
40	Neuenrade, Stadt / Märkischer Kreis null	Innenstadt (2020-2021) 0 ha 2020	440,000	0,000	440,000
41	Neuss, Stadt / Rhein-Kreis Neuss null	Sanierung östlicher Innenstadtrand (2020) 0 ha 2020	50,000	0,000	50,000
42	Nieheim, Stadt / Höxter null	Ortskern (2020-2021) 0 ha 2020	172,000	0,000	172,000
43	Nörvenich / Düren null	Sanierungsgebiet Nörvenich (2020-2021) 0 ha 2020	520,000	0,000	520,000
44	Olpe, Stadt / Olpe null	REGIONALE 2025-Agentur Südwestfalen (2020) 0 ha 2020	1.475,000	0,000	1.475,000
45	Ostbevern / Warendorf null	Neue Mitte Ostbevern (2021) 0 ha 2021	567,000	0,000	567,000
46	Raesfeld / Borken null	Raesfeld 2030 (2020) 0 ha 2020	358,000	0,000	358,000
47	Rahden, Stadt / Minden-Lübbecke null	Innenstadt (2020) 0 ha 2020	17,000	0,000	17,000
48	Recklinghausen, Stadt / Recklinghausen null	Altstadt (2020) 0 ha 2020	1.299,000	0,000	1.299,000
49	Rheda-Wiedenbrück, Stadt / Gütersloh null	Historischer Stadtkern Wiedenbrück (2020) 0 ha 2020	117,000	0,000	117,000
50	Rheinberg, Stadt / Wesel null	Historischer Ortskern Rheinberg (2021) 0 ha 2021	193,000	0,000	193,000
51	Schmallenberg, Stadt / Hochsauerlandkreis null	Kernstadt Schmallenberg (2021) 0 ha 2021	40,000	0,000	40,000

Bundesprogramm der Städtebauförderung 2022

Programm: Lebendige Zentren

Land: Nordrhein-Westfalen

Lfd. Nr.	Gemeinde-Ortsteil Kreis Einwohnerzahl	Bezeichnung der Maßnahme Förderung im Programmjahr Größe des Gebietes Aufnahme in das Bundesprogramm	Finanzhilfe des Bundes bis einschl.2021 ggfs. davon Zinsen T€	Finanzhilfe des Bundes Programmjahr T€	Finanzhilfe des Bundes insgesamt T€
Ruhende Maßnahmen					
52	Selm, Stadt / Unna null	Aktive Mitte (2020) 0 ha 2020	742,000	0,000	742,000
53	Straelen, Stadt / Kleve null	Stadtkern (2020-2021) 0 ha 2020	1.060,000	0,000	1.060,000
54	Tecklenburg, Stadt / Steinfurt null	Historischer Stadtkern Tecklenburg mit angrenzender Kulturlandschaft (2021) 0 ha 2021	256,000	0,000	256,000
55	Velen, Stadt / Borken null	Aktives Ortszentrum Velen (2020) 0 ha 2020	1.551,000	0,000	1.551,000
56	Vlotho, Stadt / Herford null	Aktives Zentrum Vlotho (2020-2021) 0 ha 2020	254,000	0,000	254,000
57	Welper / Soest null	Zentralort Welper (2021) 0 ha 2021	611,000	0,000	611,000
58	Werther (Westf.), Stadt / Gütersloh null	Innenstadt (2021) 0 ha 2021	136,000	0,000	136,000
59	Wesseling, Stadt / Rhein-Erft-Kreis null	Innenstadt-Perspektive (2021) 0 ha 2021	344,000	0,000	344,000
60	Willich, Stadt / Viersen null	Alt Willich (2020) 0 ha 2020	227,000	0,000	227,000
61	Xanten, Stadt / Wesel null	Archäologischer Park Xanten (2020) 0 ha 2020	368,000	0,000	368,000
Summe ruhende Maßnahmen		Anzahl: 61	27.552,000	0,000	27.552,000

Bundesprogramm der Städtebauförderung 2022

Programm: Lebendige Zentren

Land: Nordrhein-Westfalen

		Finanzhilfe des Bundes bis einschl. 2021 T€	Finanzhilfe des Bundes Programmjahr 2022 T€	Finanzhilfe des Bundes insgesamt seit 2022 T€		
- Zusammenstellung: laufende Maßnahmen						
laufende Maßnahmen	Anzahl:	115	91.637,000	73.230,000	164.867,000	
laufende Maßnahmen	Anzahl:	115	91.637,000	73.230,000	164.867,000	
- Zusammenstellung: ruhende Maßnahmen						
ruhende Maßnahmen	Anzahl:	61	27.552,000	0,000	27.552,000	
ruhende Maßnahmen	Anzahl:	61	27.552,000	0,000	27.552,000	
Summe: Nordrhein-Westfalen		Anzahl:	176	119.189,000	73.230,000	192.419,000

Rheinland-Pfalz

Bundesprogramm der Städtebauförderung 2022

Programm: Lebendige Zentren

Land: Rheinland-Pfalz

Lfd. Nr.	Gemeinde-Ortsteil Kreis Einwohnerzahl	Bezeichnung der Maßnahme Förderung im Programmjahr Größe des Gebietes Aufnahme in das Bundesprogramm	Finanzhilfe des Bundes bis einschl.2021 ggfs. davon Zinsen T€	Finanzhilfe des Bundes Programmjahr T€	Finanzhilfe des Bundes insgesamt T€
Laufende Maßnahmen					
1	Bacharach, Stadt / Mainz-Bingen null	Historische Innenstadt (2020) 12.95 ha 2020	94,000	121,000	215,000
2	Bad Bergzabern, Stadt / Südliche Weinstraße null	Historische Innenstadt (2021) 18.81 ha 2021	223,000	1.037,000	1.260,000
3	Bad Kreuznach, Stadt / Bad Kreuznach null	Kernbereich Bad Münster (2020) 8 ha 2020	738,000	229,000	967,000
4	Bad Neuenahr-Ahrweiler, Stadt / Ahrweiler null	Innenstadt Bad Neuenahr (2020, 2022) 36.2 ha 2020	499,000	224,000	723,000
5	Bad Neuenahr-Ahrweiler, Stadt / Ahrweiler null	Stadtkern Ahrweiler (2020, 2022) 21.5 ha 2020	74,000	57,000	131,000
6	Bad Sobernheim, Stadt / Bad Kreuznach null	Innenstadt (2020) 19.2 ha 2020	561,000	245,000	806,000
7	Birkenfeld, Stadt / Birkenfeld null	Innenstadt (2020) 25.33 ha 2020	541,000	183,000	724,000
8	Braubach, Stadt / Rhein-Lahn-Kreis null	Stadtkern (2020) 10.6 ha 2020	117,000	160,000	277,000
9	Brücken (Pfalz) / Kusel null	Ortskern (2020, 2022) 17.5 ha 2020	177,000	165,000	342,000
10	Cochem, Stadt / Cochem-Zell null	Innenstadt (2020) 13.37 ha 2020	199,000	166,000	365,000
11	Daaden, Stadt / Altenkirchen (Westerwald) null	Ortskern (2020) 9.36 ha 2020	165,000	142,000	307,000
12	Flammersfeld / Altenkirchen (Westerwald) null	Ortskern (2020) 19.1 ha 2020	186,000	208,000	394,000
13	Föhren / Trier-Saarburg null	Ortszentrum (2022) 6.15 ha 2022	0,000	199,000	199,000

Bundesprogramm der Städtebauförderung 2022

Programm: Lebendige Zentren

Land: Rheinland-Pfalz

Lfd. Nr.	Gemeinde-Ortsteil Kreis Einwohnerzahl	Bezeichnung der Maßnahme Förderung im Programmjahr Größe des Gebietes Aufnahme in das Bundesprogramm	Finanzhilfe des Bundes bis einschl.2021 ggfs. davon Zinsen T€	Finanzhilfe des Bundes Programmjahr T€	Finanzhilfe des Bundes insgesamt T€
Laufende Maßnahmen					
14	Frankenthal (Pfalz), Stadt / Frankenthal (Pfalz), Stadt null	Innenstadt (2021) 24.64 ha 2021	1.525,000	780,000	2.305,000
15	Freinsheim, Stadt / Bad Dürkheim null	Historische Innenstadt (2021) 14.7 ha 2021	466,000	145,000	611,000
16	Gemünden / Rhein-Hunsrück-Kreis null	Ortsmitte (2020) 8.4 ha 2020	94,000	47,000	141,000
17	Gensingen / Mainz-Bingen null	Ortskern (2020) 18.7 ha 2020	304,000	332,000	636,000
18	Germersheim, Stadt / Germersheim null	Innenstadt (2021) 27.09 ha 2021	126,000	116,000	242,000
19	Horhausen (Westerwald) / Altenkirchen (Westerwald) null	Ortskern (2020) 18.1 ha 2020	126,000	80,000	206,000
20	Kamp-Bornhofen / Rhein-Lahn- Kreis null	Ortskern (2020) 14.3 ha 2020	352,000	129,000	481,000
21	Kandel, Stadt / Germersheim null	Innenstadt (2020) 26 ha 2020	1.164,000	260,000	1.424,000
22	Katzenelnbogen, Stadt / Rhein- Lahn-Kreis null	Stadtkern (2021) 17.88 ha 2021	47,000	95,000	142,000
23	Kell am See / Trier-Saarburg null	Ortskern (2020) 23.9 ha 2020	266,000	311,000	577,000
24	Kusel, Stadt / Kusel null	Innenstadt (2020) 11.42 ha 2020	275,000	257,000	532,000
25	Landau in der Pfalz, Stadt / Landau in der Pfalz, Stadt null	Ostbahnstraße (2020) 45.5 ha 2020	885,000	1.900,000	2.785,000
26	Linz am Rhein, Stadt / Neuwied null	Altstadt (2020) 15.6 ha 2020	385,000	146,000	531,000

Bundesprogramm der Städtebauförderung 2022

Programm: Lebendige Zentren

Land: Rheinland-Pfalz

Lfd. Nr.	Gemeinde-Ortsteil Kreis Einwohnerzahl	Bezeichnung der Maßnahme Förderung im Programmjahr Größe des Gebietes Aufnahme in das Bundesprogramm	Finanzhilfe des Bundes bis einschl.2021 ggfs. davon Zinsen T€	Finanzhilfe des Bundes Programmjahr T€	Finanzhilfe des Bundes insgesamt T€
Laufende Maßnahmen					
27	Mayen, Stadt / Mayen-Koblenz null	Innenstadt (2020) 10.46 ha 2020	281,000	67,000	348,000
28	Meisenheim, Stadt / Bad Kreuznach null	Historische Innenstadt (2021) 11.6 ha 2021	208,000	181,000	389,000
29	Montabaur, Stadt / Westerwaldkreis null	Innenstadt (Altstadt neu) (2020) 24 ha 2020	1.599,000	142,000	1.741,000
30	Mudersbach / Altenkirchen (Westerwald) null	Ortskern (2020) 14.7 ha 2020	377,000	95,000	472,000
31	Münstermaifeld, Stadt / Mayen- Koblenz null	Stadtmitte (2021) 17.1 ha 2021	288,000	288,000	576,000
32	Mutterstadt / Rhein-Pfalz-Kreis null	Ortskern (2020) 20.9 ha 2020	474,000	1.333,000	1.807,000
33	Neumagen-Dhron / Bernkastel- Wittlich null	Ortskern Neumagen (2020, 2022) 23.42 ha 2020	112,000	133,000	245,000
34	Niederfischbach / Altenkirchen (Westerwald) null	Ortskern (2020) 16.7 ha 2020	399,000	113,000	512,000
35	Ochtendung / Mayen-Koblenz null	Ortskern (2020) 16 ha 2020	246,000	200,000	446,000
36	Oppenheim, Stadt / Mainz-Bingen null	Historische Innenstadt (2020) 15.36 ha 2020	185,000	155,000	340,000
37	Otterbach / Kaiserslautern null	Ortskern/Otterstraße (2021) 10.6 ha 2021	104,000	83,000	187,000
38	Otterberg, Stadt / Kaiserslautern null	Stadtkern / Kernstadt Nord West (2020) 7.36 ha 2020	145,000	150,000	295,000
39	Pirmasens, Stadt / Pirmasens, Stadt null	Innenstadt / City (2020) 50.23 ha 2020	435,000	2.019,000	2.454,000

Bundesprogramm der Städtebauförderung 2022

Programm: Lebendige Zentren

Land: Rheinland-Pfalz

Lfd. Nr.	Gemeinde-Ortsteil Kreis Einwohnerzahl	Bezeichnung der Maßnahme Förderung im Programmjahr Größe des Gebietes Aufnahme in das Bundesprogramm	Finanzhilfe des Bundes bis einschl.2021 ggfs. davon Zinsen T€	Finanzhilfe des Bundes Programmjahr T€	Finanzhilfe des Bundes insgesamt T€
Laufende Maßnahmen					
40	Plaidd / Mayen-Koblenz null	Ortskern (2020) 13.2 ha 2020	337,000	104,000	441,000
41	Polch, Stadt / Mayen-Koblenz null	Ortskern (2020) 20.4 ha 2020	304,000	291,000	595,000
42	Schweich, Stadt / Trier-Saarburg null	Stadtkern Alt Schweich (2020) 17.5 ha 2020	465,000	495,000	960,000
43	Simmern/ Hunsrück, Stadt / Rhein- Hunsrück-Kreis null	Östliche Innenstadt (2020) 17.1 ha 2020	888,000	476,000	1.364,000
44	Trier, Stadt / Trier, Stadt null	Innenstadt / Porta Nigra (2022) 79.39 ha 2022	0,000	1.195,000	1.195,000
45	Waldmohr / Kusel null	Ortskern (2020) 26.96 ha 2020	315,000	104,000	419,000
46	Waxweiler / Eifelkreis Bitburg- Prüm null	Ortskern (2020) 16 ha 2020	150,000	250,000	400,000
47	Weitefeld / Altenkirchen (Westerwald) null	Ortskern (2020) 14.2 ha 2020	290,000	224,000	514,000
48	Wissen, Stadt / Altenkirchen (Westerwald) null	Innenstadt (2020) 19 ha 2020	617,000	589,000	1.206,000
49	Zell (Mosel), Stadt / Cochem-Zell null	Historischer Altstadt (2020) 10 ha 2020	399,000	64,000	463,000
50	Zweibrücken, Stadt / Zweibrücken, Stadt null	Innenstadt / Stadtzentrum (2020) 44.1 ha 2020	415,000	247,000	662,000
Summe laufende Maßnahmen		Anzahl: 50	18.622,000	16.732,000	35.354,000

Bundesprogramm der Städtebauförderung 2022

Programm: Lebendige Zentren

Land: Rheinland-Pfalz

Lfd. Nr.	Gemeinde-Ortsteil Kreis Einwohnerzahl	Bezeichnung der Maßnahme Förderung im Programmjahr Größe des Gebietes Aufnahme in das Bundesprogramm	Finanzhilfe des Bundes bis einschl.2021 ggfs. davon Zinsen T€	Finanzhilfe des Bundes Programmjahr T€	Finanzhilfe des Bundes insgesamt T€
Ruhende Maßnahmen					
1	Andernach, Stadt / Mayen-Koblenz null	Innenstadt West (2020) 11.8 ha 2020	444,000	0,000	444,000
2	Arzfeld / Eifelkreis Bitburg-Prüm null	Ortskern (2020-2021) 23 ha 2020	354,000	0,000	354,000
3	Bad Breisig, Stadt / Ahrweiler null	Niederbreisig (2020-2021) 22 ha 2020	59,000	0,000	59,000
4	Bad Kreuznach, Stadt / Bad Kreuznach null	Innenstadt (2020-2021) 42 ha 2020	1.192,000	0,000	1.192,000
5	Bernkastel-Kues, Stadt / Bernkastel-Wittlich null	Historischer Stadtkern (2020) 10 ha 2020	112,000	0,000	112,000
6	Bitburg, Stadt / Eifelkreis Bitburg- Prüm null	Innenstadt (2020-2021) 18.5 ha 2020	535,000	0,000	535,000
7	Bollendorf / Eifelkreis Bitburg- Prüm null	Ortskern (2020-2021) 17.9 ha 2020	266,000	0,000	266,000
8	Brachbach / Altenkirchen (Westerwald) null	Ortskern (2020-2021) 9 ha 2020	288,000	0,000	288,000
9	Greimerath / Trier-Saarburg null	Ortskern (2020) 16 ha 2020	177,000	0,000	177,000
10	Irrel / Eifelkreis Bitburg-Prüm null	Ortskern (2020-2021) 22.4 ha 2020	243,000	0,000	243,000
11	Kaiserslautern, Stadt / Kaiserslautern, Stadt null	Innenstadt (2020-2021) 76.2 ha 2020	1.919,000	0,000	1.919,000
12	Kirchberg (Hunsrück), Stadt / Rhein-Hunsrück-Kreis null	Oberstraße (2020-2021) 9.6 ha 2020	118,000	0,000	118,000
13	Kirchheimbolanden, Stadt / Donnersbergkreis null	Barockstadt (2020-2021) 23.2 ha 2020	224,000	0,000	224,000

Bundesprogramm der Städtebauförderung 2022

Programm: Lebendige Zentren

Land: Rheinland-Pfalz

Lfd. Nr.	Gemeinde-Ortsteil Kreis Einwohnerzahl	Bezeichnung der Maßnahme Förderung im Programmjahr Größe des Gebietes Aufnahme in das Bundesprogramm	Finanzhilfe des Bundes bis einschl.2021 ggfs. davon Zinsen T€	Finanzhilfe des Bundes Programmjahr T€	Finanzhilfe des Bundes insgesamt T€
Ruhende Maßnahmen					
14	Konz, Stadt / Trier-Saarburg null	Konz West (2021) 18 ha 2021	129,000	0,000	129,000
15	Kyllburg, Stadt / Eifelkreis Bitburg-Prüm null	Innenstadt (Historischer Stadtkern) (2020) 9 ha 2020	44,000	0,000	44,000
16	Landau in der Pfalz, Stadt / Landau in der Pfalz, Stadt null	Innenstadt (2021) 20.8 ha 2021	314,000	0,000	314,000
17	Mainz, Stadt / Mainz, Stadt null	Innenstadt (2020) 43 ha 2020	1.282,000	0,000	1.282,000
18	Neuerburg, Stadt / Eifelkreis Bitburg-Prüm null	Stadtkern (2020-2021) 14.7 ha 2020	333,000	0,000	333,000
19	Neuwied, Stadt / Neuwied null	Innenstadt (2020) 29.4 ha 2020	1.100,000	0,000	1.100,000
20	Prüm, Stadt / Eifelkreis Bitburg-Prüm null	Stadtkern Prüm (2020-2021) 12.3 ha 2020	166,000	0,000	166,000
21	Schönenberg-Kübelberg / Kusel null	Ortskern (2020-2021) 27.8 ha 2020	388,000	0,000	388,000
22	Sprendlingen / Mainz-Bingen null	Ortskern (2020-2021) 20.4 ha 2020	49,000	0,000	49,000
23	Unkel, Stadt / Neuwied null	Historischer Stadtkern (2020-2021) 15.4 ha 2020	577,000	0,000	577,000
24	Wachenheim an der Weinstraße, Stadt / Bad Dürkheim null	Historische Innenstadt (2021) 14.67 ha 2021	95,000	0,000	95,000
Summe ruhende Maßnahmen		Anzahl: 24	10.408,000	0,000	10.408,000

Bundesprogramm der Städtebauförderung 2022

Programm: Lebendige Zentren

Land: Rheinland-Pfalz

		Finanzhilfe des Bundes bis einschl. 2021 T€	Finanzhilfe des Bundes Programmjahr 2022 T€	Finanzhilfe des Bundes insgesamt seit 2022 T€		
- Zusammenstellung: laufende Maßnahmen						
laufende Maßnahmen	Anzahl:	50	18.622,000	16.732,000	35.354,000	
laufende Maßnahmen	Anzahl:	50	18.622,000	16.732,000	35.354,000	
- Zusammenstellung: ruhende Maßnahmen						
ruhende Maßnahmen	Anzahl:	24	10.408,000	0,000	10.408,000	
ruhende Maßnahmen	Anzahl:	24	10.408,000	0,000	10.408,000	
Summe: Rheinland-Pfalz		Anzahl:	74	29.030,000	16.732,000	45.762,000

Saarland

Bundesprogramm der Städtebauförderung 2022

Programm: Lebendige Zentren

Land: Saarland

Lfd. Nr.	Gemeinde-Ortsteil Kreis Einwohnerzahl	Bezeichnung der Maßnahme Förderung im Programmjahr Größe des Gebietes Aufnahme in das Bundesprogramm	Finanzhilfe des Bundes bis einschl.2021 ggfs. davon Zinsen T€	Finanzhilfe des Bundes Programmjahr T€	Finanzhilfe des Bundes insgesamt T€
Laufende Maßnahmen					
1	Bexbach, Stadt / Saarpfalz-Kreis null	Stadtzentrum Bexbach (2020, 2022) 27.5 ha 2020	573,000	14,000	587,000
2	Blieskastel, Stadt / Saarpfalz-Kreis null	Altstadt Blieskastel (2020) 23.8 ha 2020	160,000	57,000	217,000
3	Eppelborn / Neunkirchen null	Aktive Ortsmitte Eppelborn (2021) 19.5 ha 2021	114,000	254,000	368,000
4	Freisen / St. Wendel null	Gemeinde Freisen (2020, 2022) 30 ha 2020	38,000	160,000	198,000
5	Illingen / Neunkirchen null	Zentralort Illingen 2030 (2020) 68.4 ha 2020	275,000	273,000	548,000
6	Kirkel / Saarpfalz-Kreis null	Gemeinde Kirkel (Kirkel, Neuhäusel, Limbach) (2020) 34.7 ha 2020	482,000	80,000	562,000
7	Lebach, Stadt / Saarlouis null	Stadtzentrum Lebach (2020) 17 ha 2020	1.117,000	407,000	1.524,000
8	Marpingen / St. Wendel null	Zentrum Marpingen (2022) 18 ha 2022	0,000	14,000	14,000
9	Ottweiler, Stadt / Neunkirchen null	Altstadt Ottweiler (2020) 27.2 ha 2020	135,000	30,000	165,000
10	Quierschied / Regionalverband Saarbrücken null	Gemeinde Quierschied (2021) 28 ha 2021	119,000	30,000	149,000
11	Riegelsberg / Regionalverband Saarbrücken null	Versorgungszentrum Riegelsberg (2020) 67 ha 2020	246,000	163,000	409,000
12	Saarwellingen / Saarlouis null	Ortszentrum Saarwellingen (2021) 32 ha 2021	500,000	500,000	1.000,000

Bundesprogramm der Städtebauförderung 2022

Programm: Lebendige Zentren

Land: Saarland

Lfd. Nr.	Gemeinde-Ortsteil Kreis Einwohnerzahl	Bezeichnung der Maßnahme Förderung im Programmjahr Größe des Gebietes Aufnahme in das Bundesprogramm	Finanzhilfe des Bundes bis einschl.2021 ggfs. davon Zinsen T€	Finanzhilfe des Bundes Programmjahr T€	Finanzhilfe des Bundes insgesamt T€
Laufende Maßnahmen					
13	Schwalbach / Saarlouis null	Gemeinde Schwalbach (2020, 2022) 83.6 ha 2020	50,000	595,000	645,000
14	Wadern, Stadt / Merzig-Wadern null	Zukunftsfähiges Wadern (2020) 35.9 ha 2020	211,000	16,000	227,000
15	Wadgassen / Saarlouis null	Aktive Ortsmitte Wadgassen (2020) 0 ha 2020	284,000	143,000	427,000
16	Wallerfangen / Saarlouis null	Historisches Wallerfangen (2020) 50 ha 2020	670,000	250,000	920,000
17	Weiskirchen / Merzig-Wadern null	Gemeinde Weiskirchen (2021) 16.05 ha 2021	171,000	347,000	518,000
Summe laufende Maßnahmen		Anzahl: 17	5.145,000	3.333,000	8.478,000

Bundesprogramm der Städtebauförderung 2022

Programm: Lebendige Zentren

Land: Saarland

Lfd. Nr.	Gemeinde-Ortsteil Kreis Einwohnerzahl	Bezeichnung der Maßnahme Förderung im Programmjahr Größe des Gebietes Aufnahme in das Bundesprogramm	Finanzhilfe des Bundes bis einschl.2021 ggfs. davon Zinsen T€	Finanzhilfe des Bundes Programmjahr T€	Finanzhilfe des Bundes insgesamt T€
Ruhende Maßnahmen					
1	Homburg, Kreisstadt / Saarpfalz-Kreis null	Altstadt Homburg (2020-2021) 6.7 ha 2020	152,000	0,000	152,000
2	Püttlingen, Stadt / Regionalverband Saarbrücken null	Stadtmitte Püttlingen (2021) 25.5 ha 2021	56,000	0,000	56,000
3	St. Ingbert, Stadt / Saarpfalz-Kreis null	St. Ingbert Mitte (2020-2021) 2.8 ha 2020	119,000	0,000	119,000
4	St. Ingbert, Stadt / Saarpfalz-Kreis null	Neugestaltung der Gustav-Clauss-Anlage (2020-2021) 3.8 ha 2020	300,000	0,000	300,000
Summe ruhende Maßnahmen		Anzahl: 4	627,000	0,000	627,000

Bundesprogramm der Städtebauförderung 2022

Programm: Lebendige Zentren

Land: Saarland

		Finanzhilfe des Bundes bis einschl. 2021 T€	Finanzhilfe des Bundes Programmjahr 2022 T€	Finanzhilfe des Bundes insgesamt seit 2022 T€		
- Zusammenstellung: laufende Maßnahmen						
laufende Maßnahmen	Anzahl:	17	5.145,000	3.333,000	8.478,000	
laufende Maßnahmen	Anzahl:	17	5.145,000	3.333,000	8.478,000	
- Zusammenstellung: ruhende Maßnahmen						
ruhende Maßnahmen	Anzahl:	4	627,000	0,000	627,000	
ruhende Maßnahmen	Anzahl:	4	627,000	0,000	627,000	
Summe: Saarland		Anzahl:	21	5.772,000	3.333,000	9.105,000

Sachsen

Bundesprogramm der Städtebauförderung 2022

Programm: Lebendige Zentren

Land: Sachsen

Lfd. Nr.	Gemeinde-Ortsteil Kreis Einwohnerzahl	Bezeichnung der Maßnahme Förderung im Programmjahr Größe des Gebietes Aufnahme in das Bundesprogramm	Finanzhilfe des Bundes bis einschl.2021 ggfs. davon Zinsen T€	Finanzhilfe des Bundes Programmjahr T€	Finanzhilfe des Bundes insgesamt T€
Laufende Maßnahmen					
1	Bad Düben, Stadt / Nordsachsen null	Lebendige Kernstadt (2020) 40.4 ha 2020	480,000	500,000	980,000
2	Bad Gottleuba-Berggießhübel, Stadt / Sächsische Schweiz- Osterzgebirge null	Ortskern Berggießhübel (2022) 19.96 ha 2022	0,000	461,000	461,000
3	Bad Lausick, Stadt / Leipzig null	Kur-City (2020) 54.22 ha 2020	900,000	904,000	1.804,000
4	Bautzen, Stadt / Bautzen null	*N* Unterm Schloss / Gerberstraße (2020) 8.4 ha 2020	533,000	337,000	870,000
5	Bernstadt a. d. Eigen, Stadt / Görlitz null	Westliches Stadtzentrum *N* Görlitzer Straße (2021) 10.2 ha 2021	285,000	73,000	358,000
6	Borsdorf / Leipzig null	Borsdorf Ortszentrum (2020) 12.8 ha 2020	467,000	289,000	756,000
7	Brandis, Stadt / Leipzig null	Brandiser Mitte (2020) 26.9 ha 2020	1.054,454	918,000	1.972,454
8	Chemnitz, Stadt / Chemnitz, Stadt null	Grünzug Pleißenbach (2020) 108.38 ha 2020	828,000	760,000	1.588,000
9	Crimmitschau, Stadt / Zwickau null	Zentrum (2020, 2022) 12.2 ha 2020	322,000	63,000	385,000
10	Dahlen, Stadt / Nordsachsen null	Lebendige Stadtmitte - Moderner Markt (2020) 44.42 ha 2020	196,000	379,000	575,000
11	Döbeln, Stadt / Mittelsachsen null	Zentrum / Muldeninsel (2022) 24.6 ha 2022	0,000	657,000	657,000
12	Dohna, Stadt / Sächsische Schweiz- Osterzgebirge null	Dohna Oberstadt (2020) 16.7 ha 2020	395,500	41,000	436,500

Bundesprogramm der Städtebauförderung 2022

Programm: Lebendige Zentren

Land: Sachsen

Lfd. Nr.	Gemeinde-Ortsteil Kreis Einwohnerzahl	Bezeichnung der Maßnahme Förderung im Programmjahr Größe des Gebietes Aufnahme in das Bundesprogramm	Finanzhilfe des Bundes bis einschl.2021 ggfs. davon Zinsen T€	Finanzhilfe des Bundes Programmjahr T€	Finanzhilfe des Bundes insgesamt T€
Laufende Maßnahmen					
13	Dresden, Stadt / Dresden, Stadt null	Südost (2020) 169 ha 2020	674,000	512,000	1.186,000
14	Dresden, Stadt / Dresden, Stadt null	Gartenstadt Hellerau (2020) 98.3 ha 2020	490,000	40,000	530,000
15	Ehrenfriedersdorf, Stadt / Erzgebirgskreis null	Lebendiger Stadtkern (2020) 37.5 ha 2020	1.532,000	1.139,000	2.671,000
16	Eilenburg, Stadt / Nordsachsen null	Stadtzentrum (2020) 34.7 ha 2020	663,000	174,000	837,000
17	Ellefeld / Vogtlandkreis null	Aktive Mitte (2020) 15.15 ha 2020	704,000	650,000	1.354,000
18	Flöha, Stadt / Mittelsachsen null	Alte Baumwolle (2020) 8.4 ha 2020	904,317	450,000	1.354,317
19	Freiberg, Stadt, Universitätsstadt / Mittelsachsen null	*N* Freiburger Altstadt (2020) 69.95 ha 2020	857,472	370,000	1.227,472
20	Freital, Stadt / Sächsische Schweiz- Osterzgebirge null	Ortsteilzentrum Deuben (2020) 96.5 ha 2020	1.634,497	391,000	2.025,497
21	Freital, Stadt / Sächsische Schweiz- Osterzgebirge null	Freital - Urbanität am Fluss (2022) 96.9 ha 2022	0,000	793,000	793,000
22	Gablenz / Görlitz null	Kromlauer Park (2020, 2022) 169.05 ha 2020	124,000	92,000	216,000
23	Geyer, Stadt / Erzgebirgskreis null	Innerer Stadtkern (2020) 18.4 ha 2020	2.368,000	560,000	2.928,000
24	Glashütte, Stadt / Sächsische Schweiz-Osterzgebirge null	Stadtzentrum (2021) 23.2 ha 2021	1.291,000	400,000	1.691,000
25	Glauchau, Stadt / Zwickau null	*N* Stadtkern und Lange Vorstadt (2020) 26.3 ha 2020	481,000	181,000	662,000

Bundesprogramm der Städtebauförderung 2022

Programm: Lebendige Zentren

Land: Sachsen

Lfd. Nr.	Gemeinde-Ortsteil Kreis Einwohnerzahl	Bezeichnung der Maßnahme Förderung im Programmjahr Größe des Gebietes Aufnahme in das Bundesprogramm	Finanzhilfe des Bundes bis einschl.2021 ggfs. davon Zinsen T€	Finanzhilfe des Bundes Programmjahr T€	Finanzhilfe des Bundes insgesamt T€
Laufende Maßnahmen					
26	Görlitz, Stadt / Görlitz null	Historische Altstadt-West (2021) 15.5 ha 2021	190,000	288,000	478,000
27	Groitzsch, Stadt / Leipzig null	Zentrum Groitzsch (2020) 27.82 ha 2020	1.388,000	1.302,000	2.690,000
28	Großenhain, Stadt / Meißen null	Zentrum (2020) 21.2 ha 2020	917,000	247,000	1.164,000
29	Großpösna / Leipzig null	Ortszentrum (2020) 13.4 ha 2020	1.338,899	807,000	2.145,899
30	Heidenau, Stadt / Sächsische Schweiz-Osterzgebirge null	Heidenau - StadtMitte neu denken (2022) 34.8 ha 2022	0,000	856,000	856,000
31	Hohnstein, Stadt / Sächsische Schweiz-Osterzgebirge null	Burgareal und historische Altstadt (2021) 7.6 ha 2021	1.424,000	550,000	1.974,000
32	Klingenthal, Stadt / Vogtlandkreis null	Kernstadt - SOP 1 (2020) 69.1 ha 2020	835,000	1.085,000	1.920,000
33	Kottmar / Görlitz null	Obercunnersdorf (2020) 28.5 ha 2020	489,000	195,000	684,000
34	Leipzig, Stadt / Leipzig, Stadt null	Zwischen Auwald und Promenadengrün (2020) 142.2 ha 2020	539,000	1.076,000	1.615,000
35	Löbau, Stadt / Görlitz null	*N* Äußere Bautzener Straße (2020) 4.6 ha 2020	771,000	179,000	950,000
36	Lößnitz, Stadt / Erzgebirgskreis null	*N* Historische Altstadt (2020) 19.23 ha 2020	782,000	859,000	1.641,000
37	Markkleeberg, Stadt / Leipzig null	Entwicklungsbereich Stadtmitte (2020) 8 ha 2020	690,000	676,000	1.366,000
38	Markranstädt, Stadt / Leipzig null	Neues Zentrum 2.0 (2020) 62.4 ha 2020	432,527	600,000	1.032,527

Bundesprogramm der Städtebauförderung 2022

Programm: Lebendige Zentren

Land: Sachsen

Lfd. Nr.	Gemeinde-Ortsteil Kreis Einwohnerzahl	Bezeichnung der Maßnahme Förderung im Programmjahr Größe des Gebietes Aufnahme in das Bundesprogramm	Finanzhilfe des Bundes bis einschl.2021 ggfs. davon Zinsen T€	Finanzhilfe des Bundes Programmjahr T€	Finanzhilfe des Bundes insgesamt T€
Laufende Maßnahmen					
39	Meißen, Stadt / Meißen null	*N* Historische Altstadt 2014-2022 (2021) 19.2 ha 2021	86,000	365,000	451,000
40	Mittweida, Stadt, Hochschulstadt / Mittelsachsen null	*N* Altstadt bis Technikumplatz (2021) 28.78 ha 2021	405,000	342,000	747,000
41	Niesky, Stadt / Görlitz null	Neue Mitte (2020) 39.87 ha 2020	692,000	50,000	742,000
42	Oederan, Stadt / Mittelsachsen null	*N* Altstadtquartier (2020) 20.2 ha 2020	694,000	194,000	888,000
43	Pegau, Stadt / Leipzig null	*N* Lebendiges Stadtzentrum, Erlebnis Stadtmauer (2020) 33.3 ha 2020	1.044,000	395,000	1.439,000
44	Penig, Stadt / Mittelsachsen null	Historischer Stadtkern (2020, 2022) 12.5 ha 2020	228,000	113,000	341,000
45	Pirna, Stadt / Sächsische Schweiz- Osterzgebirge null	Alt-Copitz (2020) 27 ha 2020	530,850	113,000	643,850
46	Pirna, Stadt / Sächsische Schweiz- Osterzgebirge null	*N* Friedenspark (2021) 5.7 ha 2021	886,117	463,000	1.349,117
47	Plauen, Stadt / Vogtlandkreis null	*N* Plauener Mitte (2020) 20.3 ha 2020	1.781,000	2.248,000	4.029,000
48	Plauen, Stadt / Vogtlandkreis null	Grüne Klammer (2020) 120.5 ha 2020	264,000	9,000	273,000
49	Radeberg, Stadt / Bautzen null	Grünes Band Radeberg (2020, 2022) 22.3 ha 2020	440,000	239,000	679,000
50	Radeberg, Stadt / Bautzen null	Stadtzentrum Radeberg (2021) 24.9 ha 2021	1.105,000	239,000	1.344,000

Bundesprogramm der Städtebauförderung 2022

Programm: Lebendige Zentren

Land: Sachsen

Lfd. Nr.	Gemeinde-Ortsteil Kreis Einwohnerzahl	Bezeichnung der Maßnahme Förderung im Programmjahr Größe des Gebietes Aufnahme in das Bundesprogramm	Finanzhilfe des Bundes bis einschl.2021 ggfs. davon Zinsen T€	Finanzhilfe des Bundes Programmjahr T€	Finanzhilfe des Bundes insgesamt T€
Laufende Maßnahmen					
51	Radebeul, Stadt / Meißen null	Zentrum West (2020) 7.4 ha 2020	1.328,000	1.156,000	2.484,000
52	Riesa, Stadt / Meißen null	Vitales Stadtzentrum an der Elbe (2020) 38 ha 2020	411,636	225,000	636,636
53	Scheibenberg, Stadt / Erzgebirgskreis null	Erhaltungsgebiet Scheibenberg (2020) 22.72 ha 2020	637,631	573,000	1.210,631
54	Strehla, Stadt / Meißen null	*N* Historische Stadtmitte (2020) 21.7 ha 2020	266,000	65,000	331,000
55	Taucha, Stadt / Nordsachsen null	Zentrale Kernstadt (2022) 61.52 ha 2022	0,000	996,000	996,000
56	Torgau, Stadt / Nordsachsen null	*N* Altstadt Torgau (2020) 76.08 ha 2020	2.179,000	346,000	2.525,000
57	Waldenburg, Stadt / Zwickau null	Ober- und Mittelstadt (2021) 16.88 ha 2021	236,000	150,000	386,000
58	Wermisdorf / Nordsachsen null	Um das Jagdschloss (2020) 53.47 ha 2020	657,000	502,000	1.159,000
59	Wilsdruff, Stadt / Sächsische Schweiz-Osterzgebirge null	Innenstadt (2020) 60.6 ha 2020	1.124,000	595,000	1.719,000
60	Wurzen, Stadt / Leipzig null	Aktive Innenstadt (2020) 12.1 ha 2020	297,451	362,000	659,451
61	Zittau, Stadt / Görlitz null	*N* Städtebaulicher Denkmalschutz 2014-2020 (2020) 10.83 ha 2020	371,000	528,000	899,000
62	Zwickau, Stadt / Zwickau null	*N* Historischer Stadtkern 2014 (2020) 16.18 ha 2020	628,000	535,000	1.163,000
63	Zwönitz, Stadt / Erzgebirgskreis null	Altstadt und Park (2020) 28 ha 2020	317,000	207,000	524,000

Bundesprogramm der Städtebauförderung 2022

Programm: Lebendige Zentren

Land: Sachsen

Lfd. Nr.	Gemeinde-Ortsteil Kreis Einwohnerzahl	Bezeichnung der Maßnahme Förderung im Programmjahr Größe des Gebietes Aufnahme in das Bundesprogramm	Finanzhilfe des Bundes bis einschl.2021 ggfs. davon Zinsen T€	Finanzhilfe des Bundes Programmjahr T€	Finanzhilfe des Bundes insgesamt T€
Laufende Maßnahmen					
Summe laufende Maßnahmen		Anzahl: 63	43.589,351	30.864,000	74.453,351

Bundesprogramm der Städtebauförderung 2022

Programm: Lebendige Zentren

Land: Sachsen

Lfd. Nr.	Gemeinde-Ortsteil Kreis Einwohnerzahl	Bezeichnung der Maßnahme Förderung im Programmjahr Größe des Gebietes Aufnahme in das Bundesprogramm	Finanzhilfe des Bundes bis einschl.2021 ggfs. davon Zinsen T€	Finanzhilfe des Bundes Programmjahr T€	Finanzhilfe des Bundes insgesamt T€
Ruhende Maßnahmen					
1	Adorf/Vogtl., Stadt / Vogtlandkreis null	Stadtzentrum Markt (2020-2021) 6.8 ha 2020	224,000	0,000	224,000
2	Bautzen, Stadt / Bautzen null	Südliche Innenstadt (2020-2021) 16.6 ha 2020	802,000	0,000	802,000
3	Bischofswerda, Stadt / Bautzen null	*N* Goldener Engel (2020-2021) 3.25 ha 2020	264,000	0,000	264,000
4	Dippoldiswalde, Stadt / Sächsische Schweiz-Osterzgebirge null	*N* Südlicher Stadtkern (2020) 7.6 ha 2020	173,000	0,000	173,000
5	Frankenberg/Sa., Stadt / Mittelsachsen null	Denkmalensemble "Schloss Sachsenburg" (2021) 1.41 ha 2021	746,000	0,000	746,000
6	Frankenberg/Sa., Stadt / Mittelsachsen null	Historische Altstadt (2020-2021) 43.4 ha 2020	850,000	0,000	850,000
7	Grimma, Stadt / Leipzig null	*N* Östliche Altstadt Grimma mit Muldeufer (2020) 5.8 ha 2020	151,000	0,000	151,000
8	Kamenz, Stadt / Bautzen null	Lebendiges Zentrum Altstadt (2021) 41.2 ha 2021	1.335,893	0,000	1.335,893
9	Leisnig, Stadt / Mittelsachsen null	Stadtzentrum (2020-2021) 17.7 ha 2020	476,362	0,000	476,362
10	Lengsfeld, Stadt / Vogtlandkreis null	*N* Kernstadt Lengsfeld (2020-2021) 36.5 ha 2020	353,000	0,000	353,000
11	Lichtenstein/Sa., Stadt / Zwickau null	Altstadt (2020-2021) 32.8 ha 2020	254,000	0,000	254,000
12	Lugau/Erzgeb., Stadt / Erzgebirgskreis null	Grüne Stadtmitte (2020) 20.1 ha 2020	275,363	0,000	275,363
13	Marienberg, Stadt / Erzgebirgskreis null	Ortsteilzentrum Zöblitz (2020-2021) 9.1 ha 2020	327,000	0,000	327,000

Bundesprogramm der Städtebauförderung 2022

Programm: Lebendige Zentren

Land: Sachsen

Lfd. Nr.	Gemeinde-Ortsteil Kreis Einwohnerzahl	Bezeichnung der Maßnahme Förderung im Programmjahr Größe des Gebietes Aufnahme in das Bundesprogramm	Finanzhilfe des Bundes bis einschl.2021 ggfs. davon Zinsen T€	Finanzhilfe des Bundes Programmjahr T€	Finanzhilfe des Bundes insgesamt T€
Ruhende Maßnahmen					
14	Ostritz, Stadt / Görlitz null	Historische Altstadt (2020) 25.4 ha 2020	262,000	0,000	262,000
15	Plauen, Stadt / Vogtlandkreis null	Historischer Altstadt (2020-2021) 12.98 ha 2020	602,499	0,000	602,499
16	Pulsnitz, Stadt / Bautzen null	Stadtzentrum (2020) 6.88 ha 2020	514,911	0,000	514,911
17	Radebeul, Stadt / Meißen null	Zentrum Ost (2020-2021) 18.3 ha 2020	240,000	0,000	240,000
18	Rochlitz, Stadt / Mittelsachsen null	Ostvorstadt (20201) 13.3 ha 2021	636,000	0,000	636,000
19	Sayda, Stadt / Mittelsachsen null	Historischer Stadtkern (2020-2021) 14.8 ha 2020	1.434,000	0,000	1.434,000
20	Schneeberg, Stadt / Erzgebirgskreis null	*N* Barocke Altstadt (2020-2021) 22.03 ha 2020	783,000	0,000	783,000
21	Schwarzenberg/Erzgeb., Stadt / Erzgebirgskreis null	*N* Historische Altstadt (2020-2021) 18.1 ha 2020	395,000	0,000	395,000
22	Stolpen, Stadt / Sächsische Schweiz-Osterzgebirge null	Kernstadt (2020) 29.7 ha 2020	42,000	0,000	42,000
23	Torgau, Stadt / Nordsachsen null	Torgau nördlicher Stadtpark (2020-2021) 31.1 ha 2020	648,000	0,000	648,000
24	Wildenfels, Stadt / Zwickau null	Altstadtkern (2020-2021) 2.3 ha 2020	221,000	0,000	221,000
25	Wolkenstein, Stadt / Erzgebirgskreis null	*N* Historische Kernstadt Wolkenstein (2020-2021) 7.7 ha 2020	953,000	0,000	953,000
26	Zschopau, Stadt / Erzgebirgskreis null	*N* Historischer Stadtkern (2020-2021) 15.5 ha 2020	356,000	0,000	356,000

Bundesprogramm der Städtebauförderung 2022

Programm: Lebendige Zentren

Land: Sachsen

Lfd. Nr.	Gemeinde-Ortsteil Kreis Einwohnerzahl	Bezeichnung der Maßnahme Förderung im Programmjahr Größe des Gebietes Aufnahme in das Bundesprogramm	Finanzhilfe des Bundes bis einschl.2021 ggfs. davon Zinsen T€	Finanzhilfe des Bundes Programmjahr T€	Finanzhilfe des Bundes insgesamt T€
Ruhende Maßnahmen					
Summe ruhende Maßnahmen		Anzahl: 26	13.319,028	0,000	13.319,028

Bundesprogramm der Städtebauförderung 2022

Programm: Lebendige Zentren

Land: Sachsen

		Finanzhilfe des Bundes bis einschl. 2021 T€	Finanzhilfe des Bundes Programmjahr 2022 T€	Finanzhilfe des Bundes insgesamt seit 2022 T€		
- Zusammenstellung: laufende Maßnahmen						
laufende Maßnahmen	Anzahl:	63	43.589,351	30.864,000	74.453,351	
laufende Maßnahmen	Anzahl:	63	43.589,351	30.864,000	74.453,351	
- Zusammenstellung: ruhende Maßnahmen						
ruhende Maßnahmen	Anzahl:	26	13.319,028	0,000	13.319,028	
ruhende Maßnahmen	Anzahl:	26	13.319,028	0,000	13.319,028	
Summe: Sachsen		Anzahl:	89	56.908,379	30.864,000	87.772,379

Sachsen-Anhalt

Bundesprogramm der Städtebauförderung 2022

Programm: Lebendige Zentren

Land: Sachsen-Anhalt

Lfd. Nr.	Gemeinde-Ortsteil Kreis Einwohnerzahl	Bezeichnung der Maßnahme Förderung im Programmjahr Größe des Gebietes Aufnahme in das Bundesprogramm	Finanzhilfe des Bundes bis einschl.2021 ggfs. davon Zinsen T€	Finanzhilfe des Bundes Programmjahr T€	Finanzhilfe des Bundes insgesamt T€
Laufende Maßnahmen					
1	Aken (Elbe), Stadt / Anhalt-Bitterfeld null	Erweiterte Altstadt (2020) 95 ha 2020	557,600	190,535	748,135
2	Annaburg, Stadt / Wittenberg null	Altstadtkern mit Schloss (2020) 27.49 ha 2020	104,580	166,400	270,980
3	Bad Dürrenberg, Stadt / Saalekreis null	Vernetzung Ortsteile Bad Dürrenberg (2020) 38.5 ha 2020	1.283,767	233,820	1.517,587
4	Bad Lauchstädt, Goethestadt / Saalekreis null	Innenstadt (2020) 25.6 ha 2020	725,000	315,000	1.040,000
5	Bad Lauchstädt, Goethestadt / Saalekreis null	Schafstädt Innenstadt (2022) 23.9 ha 2022	0,000	350,500	350,500
6	Ballenstedt, Stadt / Harz null	Altstadt mit Schloss (2020) 122 ha 2020	596,250	415,250	1.011,500
7	Blankenburg (Harz), Stadt / Harz null	Altstadtkern mit Schloss (2020) 106.3 ha 2020	1.269,862	609,985	1.879,847
8	Calbe (Saale), Stadt / Salzlandkreis null	Altstadt (2022) 82 ha 2022	0,000	1.126,235	1.126,235
9	Eisleben, Lutherstadt / Mansfeld-Südharz null	Altstadt (2020) 137.1 ha 2020	2.646,400	1.060,000	3.706,400
10	Freyburg (Unstrut), Stadt / Burgenlandkreis null	Altstadt (2020) 31.62 ha 2020	340,730	214,500	555,230
11	Gröningen, Stadt / Börde null	Stadtbildung-Bildungsstadt (2020) 16.84 ha 2020	1.509,650	459,080	1.968,730
12	Haldensleben, Stadt / Börde null	Altstadt (2020) 58.2 ha 2020	505,758	484,970	990,728
13	Haldensleben, Stadt / Börde null	Süd (2020) 134.7 ha 2020	76,717	518,660	595,377



Bundesprogramm der Städtebauförderung 2022

Programm: Lebendige Zentren

Land: Sachsen-Anhalt

Lfd. Nr.	Gemeinde-Ortsteil Kreis Einwohnerzahl	Bezeichnung der Maßnahme Förderung im Programmjahr Größe des Gebietes Aufnahme in das Bundesprogramm	Finanzhilfe des Bundes bis einschl.2021 ggfs. davon Zinsen T€	Finanzhilfe des Bundes Programmjahr T€	Finanzhilfe des Bundes insgesamt T€
Laufende Maßnahmen					
14	Halle (Saale), Stadt / Halle (Saale), Stadt null	Erweiterte Altstadt/Nördliche Innenstadt (2022) 285.5 ha 2022	0,000	359,995	359,995
15	Jessen (Elster), Stadt / Wittenberg null	Innenstadt (2020) 141.7 ha 2020	691,573	227,000	918,573
16	Klötze, Stadt / Altmarkkreis Salzwedel null	Kernstadt (2020) 147 ha 2020	409,751	269,000	678,751
17	Könnern, Stadt / Salzlandkreis null	Stadtkern (2021) 20.5 ha 2021	190,120	97,325	287,445
18	Magdeburg, Landeshauptstadt / Magdeburg, Stadt null	Siedlung Reform (2020) 25.25 ha 2020	408,480	409,775	818,255
19	Magdeburg, Landeshauptstadt / Magdeburg, Stadt null	Sudenburg (2020) 529.1 ha 2020	312,490	54,000	366,490
20	Magdeburg, Landeshauptstadt / Magdeburg, Stadt null	Altstadt (2020) 376.9 ha 2020	1.255,200	327,800	1.583,000
21	Magdeburg, Landeshauptstadt / Magdeburg, Stadt null	Stadtfeld (2021) 794.63 ha 2021	181,400	757,600	939,000
22	Magdeburg, Landeshauptstadt / Magdeburg, Stadt null	Werder, Cracau, Brückfeld (2020) 766 ha 2020	2.465,500	505,800	2.971,300
23	Merseburg, Stadt / Saalekreis null	Mitte / Zentrum (2020) 349.58 ha 2020	832,968	211,660	1.044,628
24	Naumburg (Saale), Stadt / Burgenlandkreis null	Innenstadt (2020) 108.84 ha 2020	661,860	207,425	869,285
25	Nebra (Unstrut), Stadt / Burgenlandkreis null	Stadtkern (2020) 15.8 ha 2020	321,150	109,000	430,150

Bundesprogramm der Städtebauförderung 2022

Programm: Lebendige Zentren

Land: Sachsen-Anhalt

Lfd. Nr.	Gemeinde-Ortsteil Kreis Einwohnerzahl	Bezeichnung der Maßnahme Förderung im Programmjahr Größe des Gebietes Aufnahme in das Bundesprogramm	Finanzhilfe des Bundes bis einschl.2021 ggfs. davon Zinsen T€	Finanzhilfe des Bundes Programmjahr T€	Finanzhilfe des Bundes insgesamt T€
Laufende Maßnahmen					
26	Oranienbaum-Wörlitz, Stadt / Wittenberg null	OT Wörlitz Historischer Stadtkern (2020) 16 ha 2020	189,260	81,040	270,300
27	Oranienbaum-Wörlitz, Stadt / Wittenberg null	Historischer Stadtkern mit Schloss (2021) 58.39 ha 2021	652,650	357,900	1.010,550
28	Osterwieck, Stadt / Harz null	Altstadt (2020) 40.5 ha 2020	1.157,900	149,450	1.307,350
29	Quedlinburg, Welterbestadt / Harz null	Altstadtbereich (2020) 250 ha 2020	1.549,350	1.283,260	2.832,610
30	Sangerhausen, Stadt / Mansfeld- Südharz null	Altstadt (2020) 61.9 ha 2020	859,600	416,850	1.276,450
31	Schönebeck (Elbe), Stadt / Salzlandkreis null	Erweiterte Altstadt (2021) 122 ha 2021	2.024,600	226,665	2.251,265
32	Stendal, Hansestadt / Stendal null	Altstadt mit Bahnhofsvorstadt (2020) 168 ha 2020	1.564,250	144,500	1.708,750
33	Tangermünde, Stadt / Stendal null	Kernstadt (2020) 97.47 ha 2020	615,646	167,865	783,511
34	Weißenfels, Stadt / Burgenlandkreis null	Altstadt-Neustadt (2021) 208 ha 2021	533,315	501,765	1.035,080
35	Werben (Elbe), Hansestadt / Stendal null	Stadtkern (2022) 16.4 ha 2022	0,000	725,580	725,580
36	Wernigerode, Stadt / Harz null	Altstadt (2020) 154.8 ha 2020	820,000	480,000	1.300,000
37	Zeitz, Stadt / Burgenlandkreis null	Fördergebiet 3 Altstadt (2020) 49.1 ha 2020	3.405,340	1.533,050	4.938,390



Bundesprogramm der Städtebauförderung 2022

Programm: Lebendige Zentren

Land: Sachsen-Anhalt

Lfd. Nr.	Gemeinde-Ortsteil Kreis Einwohnerzahl	Bezeichnung der Maßnahme Förderung im Programmjahr Größe des Gebietes Aufnahme in das Bundesprogramm	Finanzhilfe des Bundes bis einschl.2021 ggfs. davon Zinsen T€	Finanzhilfe des Bundes Programmjahr T€	Finanzhilfe des Bundes insgesamt T€
Laufende Maßnahmen					
38	Zerbst/Anhalt, Stadt / Anhalt- Bitterfeld null	Innenstadt / Mitte (2022) 101 ha 2022	0,000	53,760	53,760
Summe laufende Maßnahmen		Anzahl: 38	30.718,717	15.803,000	46.521,717

Bundesprogramm der Städtebauförderung 2022

Programm: Lebendige Zentren

Land: Sachsen-Anhalt

Lfd. Nr.	Gemeinde-Ortsteil Kreis Einwohnerzahl	Bezeichnung der Maßnahme Förderung im Programmjahr Größe des Gebietes Aufnahme in das Bundesprogramm	Finanzhilfe des Bundes bis einschl.2021 ggfs. davon Zinsen T€	Finanzhilfe des Bundes Programmjahr T€	Finanzhilfe des Bundes insgesamt T€
Ruhende Maßnahmen					
1	Gardelegen, Hansestadt / Altmarkkreis Salzwedel null	Lebenswerte Altstadt und Bahnhofsvorstadt (2020-2021) 95 ha 2020	827,950	0,000	827,950
2	Jerichow, Stadt / Jerichower Land null	Gegen den Leerstand (2021) 5.6 ha 2021	210,000	0,000	210,000
3	Köthen (Anhalt), Stadt / Anhalt- Bitterfeld null	Historische Altstadt (2020-2021) 49.8 ha 2020	200,000	0,000	200,000
4	Querfurt, Stadt / Saalekreis null	Altstadt und Burg (2020-2021) 71.3 ha 2020	683,600	0,000	683,600
5	Sandau (Elbe), Stadt / Stendal null	Gestaltung Ortskern St. Sandau (2020) 0.69 ha 2020	184,960	0,000	184,960
6	Wanzleben-Börde, Stadt / Börde null	Seehausen - Stadtkern (2020) 16.4 ha 2020	50,000	0,000	50,000
7	Wittenberg, Lutherstadt / Wittenberg null	Altstadt (2020-2021) 69 ha 2020	977,773	0,000	977,773
Summe ruhende Maßnahmen		Anzahl: 7	3.134,283	0,000	3.134,283

Bundesprogramm der Städtebauförderung 2022

Programm: Lebendige Zentren

Land: Sachsen-Anhalt

		Finanzhilfe des Bundes bis einschl. 2021 T€	Finanzhilfe des Bundes Programmjahr 2022 T€	Finanzhilfe des Bundes insgesamt seit 2022 T€		
- Zusammenstellung: laufende Maßnahmen						
laufende Maßnahmen	Anzahl:	38	30.718,717	15.803,000	46.521,717	
laufende Maßnahmen	Anzahl:	38	30.718,717	15.803,000	46.521,717	
- Zusammenstellung: ruhende Maßnahmen						
ruhende Maßnahmen	Anzahl:	7	3.134,283	0,000	3.134,283	
ruhende Maßnahmen	Anzahl:	7	3.134,283	0,000	3.134,283	
Summe: Sachsen-Anhalt		Anzahl:	45	33.853,000	15.803,000	49.656,000

Schleswig-Holstein

Bundesprogramm der Städtebauförderung 2022

Programm: Lebendige Zentren

Land: Schleswig-Holstein

Lfd. Nr.	Gemeinde-Ortsteil Kreis Einwohnerzahl	Bezeichnung der Maßnahme Förderung im Programmjahr Größe des Gebietes Aufnahme in das Bundesprogramm	Finanzhilfe des Bundes bis einschl.2021 ggfs. davon Zinsen T€	Finanzhilfe des Bundes Programmjahr T€	Finanzhilfe des Bundes insgesamt T€
Laufende Maßnahmen					
1	Ahrensburg, Stadt / Stormarn null	Innenstadt/Schlossbereich (2022) 5980.27 ha 2022	0,000	400,000	400,000
2	Altenholz / Rendsburg-Eckernförde null	Ortskern Stift (2021) 0 ha 2021	50,000	90,000	140,000
3	Barmstedt, Stadt / Pinneberg null	Rantzauer Schlossinsel (2022) 16.8 ha 2022	0,000	100,000	100,000
4	Bornhöved / Segeberg null	Ortszentrum (2022) 32.32 ha 2022	0,000	640,000	640,000
5	Brunsbüttel, Stadt / Dithmarschen null	Brunsbüttel-Ort (2022) 23.67 ha 2022	0,000	200,000	200,000
6	Fehmarn, Stadt / Ostholstein null	Arne-Jacobsen-Siedlung, Burgtiefe (2020, 2022) 0 ha 2020	330,000	300,000	630,000
7	Friedrichstadt, Stadt / Nordfriesland null	Altstadt (2022) 30 ha 2022	0,000	150,000	150,000
8	Hanerau-Hademarschen / Rendsburg-Eckernförde null	Zukunftsgestaltung Daseinsvorsorge (2020) 0 ha 2020	669,000	333,000	1.002,000
9	Hohenwestedt / Rendsburg- Eckernförde null	Zukunftsgestaltung Daseinsvorsorge (2020) 0 ha 2020	1.350,000	1.338,000	2.688,000
10	Itzehoe, Stadt / Steinburg null	Innenstadt (2021) 0 ha 2021	450,000	333,000	783,000
11	Kiel, Landeshauptstadt / Kiel, Stadt null	Grüne Wik (2022) 170 ha 2022	0,000	333,000	333,000
12	Lensahn / Ostholstein null	Zukunftsgestaltung Daseinsvorsorge (2022) 14.3 ha 2022	0,000	333,000	333,000
13	Mittelangeln / Schleswig-Flensburg null	Zukunftsgestaltung Daseinsvorsorge (2020, 2022) 0 ha 2020	10,000	333,000	343,000

Bundesprogramm der Städtebauförderung 2022

Programm: Lebendige Zentren

Land: Schleswig-Holstein

Lfd. Nr.	Gemeinde-Ortsteil Kreis Einwohnerzahl	Bezeichnung der Maßnahme Förderung im Programmjahr Größe des Gebietes Aufnahme in das Bundesprogramm	Finanzhilfe des Bundes bis einschl.2021 ggfs. davon Zinsen T€	Finanzhilfe des Bundes Programmjahr T€	Finanzhilfe des Bundes insgesamt T€
Laufende Maßnahmen					
14	Mölln, Stadt / Herzogtum Lauenburg null	Altstadt (2021) 0 ha 2021	865,000	850,000	1.715,000
15	Niebüll, Stadt / Nordfriesland null	Zukunftsgestaltung Daseinsvorsorge (2022) 80 ha 2022	0,000	1.000,000	1.000,000
16	Ratzeburg, Stadt / Herzogtum Lauenburg null	Zukunftsgestaltung Daseinsvorsorge (2020) 0 ha 2020	1.483,000	500,000	1.983,000
17	Sankt Peter-Ording / Nordfriesland null	Zukunftsgestaltung Daseinsvorsorge (2021) 0 ha 2021	213,000	40,000	253,000
18	Schenefeld, Stadt / Pinneberg null	Stadtkern (2021) 0 ha 2021	700,000	1.333,000	2.033,000
19	Schönberg (Holstein) / Plön null	Ortszentrum (2021) 0 ha 2021	10,500	44,000	54,500
20	Tönning, Stadt / Nordfriesland null	Innenstadt (2020) 0 ha 2020	453,000	51,000	504,000
21	Wankendorf / Plön null	Zukunftsgestaltung Daseinsvorsorge (2020) 0 ha 2020	146,000	866,000	1.012,000
Summe laufende Maßnahmen		Anzahl: 21	6.729,500	9.567,000	16.296,500

Bundesprogramm der Städtebauförderung 2022

Programm: Lebendige Zentren

Land: Schleswig-Holstein

Lfd. Nr.	Gemeinde-Ortsteil Kreis Einwohnerzahl	Bezeichnung der Maßnahme Förderung im Programmjahr Größe des Gebietes Aufnahme in das Bundesprogramm	Finanzhilfe des Bundes bis einschl.2021 ggfs. davon Zinsen T€	Finanzhilfe des Bundes Programmjahr T€	Finanzhilfe des Bundes insgesamt T€
Ruhende Maßnahmen					
1	Bad Bramstedt, Stadt / Segeberg null	Zukunftsgestaltung Daseinsvorsorge (2020-2021) 0 ha 2020	784,750	0,000	784,750
2	Erfde / Schleswig-Flensburg null	Zukunftsgestaltung Daseinsvorsorge (2020-2021) 0 ha 2020	961,000	0,000	961,000
3	Heikendorf / Plön null	Ortsmitte (2020) 0 ha 2020	154,000	0,000	154,000
4	Kiel, Landeshauptstadt / Kiel, Stadt null	Innenstadt (2020) 0 ha 2020	1.175,000	0,000	1.175,000
5	Kiel, Landeshauptstadt / Kiel, Stadt null	Kiellinie und Düsternbrooker Fördehang (2020) 0 ha 2020	3.442,750	0,000	3.442,750
6	Kropp / Schleswig-Flensburg null	Ortskern (2021) 0 ha 2021	116,000	0,000	116,000
7	Meldorf, Stadt / Dithmarschen null	Südwestliche Innenstadt (2020) 0 ha 2020	10,000	0,000	10,000
8	Meldorf, Stadt / Dithmarschen null	Östliche Innenstadt (2020) 0 ha 2020	10,000	0,000	10,000
9	Sörup / Schleswig-Flensburg null	Zukunftsgestaltung Daseinsvorsorge (2020) 0 ha 2020	830,000	0,000	830,000
10	Süderbrarup / Schleswig-Flensburg null	Ortszentrum (2020-2021) 0 ha 2020	1.250,000	0,000	1.250,000
Summe ruhende Maßnahmen		Anzahl: 10	8.733,500	0,000	8.733,500

Bundesprogramm der Städtebauförderung 2022

Programm: Lebendige Zentren

Land: Schleswig-Holstein

		Finanzhilfe des Bundes bis einschl. 2021 T€	Finanzhilfe des Bundes Programmjahr 2022 T€	Finanzhilfe des Bundes insgesamt seit 2022 T€		
- Zusammenstellung: laufende Maßnahmen						
laufende Maßnahmen	Anzahl:	21	6.729,500	9.567,000	16.296,500	
laufende Maßnahmen	Anzahl:	21	6.729,500	9.567,000	16.296,500	
- Zusammenstellung: ruhende Maßnahmen						
ruhende Maßnahmen	Anzahl:	10	8.733,500	0,000	8.733,500	
ruhende Maßnahmen	Anzahl:	10	8.733,500	0,000	8.733,500	
Summe: Schleswig-Holstein		Anzahl:	31	15.463,000	9.567,000	25.030,000

Thüringen

Bundesprogramm der Städtebauförderung 2022

Programm: Lebendige Zentren

Land: Thüringen

Lfd. Nr.	Gemeinde-Ortsteil Kreis Einwohnerzahl	Bezeichnung der Maßnahme Förderung im Programmjahr Größe des Gebietes Aufnahme in das Bundesprogramm	Finanzhilfe des Bundes bis einschl.2021 ggfs. davon Zinsen T€	Finanzhilfe des Bundes Programmjahr T€	Finanzhilfe des Bundes insgesamt T€
Laufende Maßnahmen					
1	Altenburg, Stadt / Altenburger Land null	Historische Altstadt (2020) 172.1 ha 2020	828,400	2.014,150	2.842,550
2	Amt Creuzburg, Stadt / Wartburgkreis null	Amt Creuzburg - Sanierung Mihla (2020) 27.7 ha 2020	66,600	133,250	199,850
3	Amt Creuzburg, Stadt / Wartburgkreis null	OT Creuzburg - Sanierung Stadtkern (2020) 26.5 ha 2020	443,300	23,300	466,600
4	Amt Wachsenburg / Ilm-Kreis null	Sanierung Amt Wachsenburg OT Ichtershausen (2021) 20.4 ha 2021	223,300	466,600	689,900
5	An der Schmücke, Stadt / Kyffhäuserkreis null	Sanierung Ortskern, OT Heldrungen (2022) 30.8 ha 2022	0,000	24,000	24,000
6	Arnstadt, Stadt / Ilm-Kreis null	Historische Altstadt (2020) 95.25 ha 2020	1.379,800	576,200	1.956,000
7	Bad Berka, Stadt / Weimarer Land null	Stadtzentrum Bad Berka (2021) 11 ha 2021	50,600	327,300	377,900
8	Bad Berka, Stadt / Weimarer Land null	Stadtzentrum Tannroda (2021) 9 ha 2021	18,300	93,300	111,600
9	Bad Blankenburg, Stadt / Saalfeld- Rudolstadt null	Altstadt (2020) 9.6 ha 2020	257,600	5,750	263,350
10	Bad Frankenhausen/Kyffhäuser, Stadt / Kyffhäuserkreis null	Historische Stadtkern (2020) 45 ha 2020	364,600	1.568,000	1.932,600
11	Bad Klosterlausnitz / Saale- Holzland-Kreis null	Sanierung Altstadt (2022) 27 ha 2022	0,000	384,250	384,250
12	Bad Köstritz, Stadt / Greiz null	Sanierung Altstadt (2021) 31.8 ha 2021	126,300	145,350	271,650

Bundesprogramm der Städtebauförderung 2022

Programm: Lebendige Zentren

Land: Thüringen

Lfd. Nr.	Gemeinde-Ortsteil Kreis Einwohnerzahl	Bezeichnung der Maßnahme Förderung im Programmjahr Größe des Gebietes Aufnahme in das Bundesprogramm	Finanzhilfe des Bundes bis einschl.2021 ggfs. davon Zinsen T€	Finanzhilfe des Bundes Programmjahr T€	Finanzhilfe des Bundes insgesamt T€
Laufende Maßnahmen					
13	Bad Langensalza, Stadt / Unstrut-Hainich-Kreis null	Historische Altstadt (2020) 61.44 ha 2020	915,500	405,000	1.320,500
14	Bad Liebenstein, Stadt / Wartburgkreis null	Sanierung OT Steinbach (2022) 28 ha 2022	0,000	25,200	25,200
15	Bad Liebenstein, Stadt / Wartburgkreis null	Ortskern OT Schweina (2020) 37 ha 2020	232,600	66,650	299,250
16	Bad Liebenstein, Stadt / Wartburgkreis null	Stadt- und Kurzentrum OT Bad Liebenstein (2020) 58 ha 2020	183,400	200,000	383,400
17	Bad Tabarz / Gotha null	Stadtkern (2020) 40.27 ha 2020	2.129,800	141,750	2.271,550
18	Bleicherode, Stadt / Nordhausen null	Altstadt (2021) 15.58 ha 2021	828,000	378,800	1.206,800
19	Buttstädt / Sömmerda null	Altstadt (2020) 15 ha 2020	295,500	233,300	528,800
20	Dornburg-Camburg, Stadt / Saale-Holzland-Kreis null	Altstadt, Stadtteil Camburg (2021) 17.6 ha 2021	229,500	252,000	481,500
21	Ebeleben, Stadt / Kyffhäuserkreis null	Ortskern (2020) 17.8 ha 2020	153,000	211,500	364,500
22	Eisenach, Stadt / Eisenach, Stadt null	Historische Altstadt (2020) 72.1 ha 2020	372,000	764,000	1.136,000
23	Eisenberg, Stadt / Saale-Holzland-Kreis null	Altstadt (2020) 40.04 ha 2020	396,600	134,300	530,900
24	Eisfeld, Stadt / Hildburghausen null	Stadtkern (2020) 20 ha 2020	137,500	489,600	627,100

Bundesprogramm der Städtebauförderung 2022

Programm: Lebendige Zentren

Land: Thüringen

Lfd. Nr.	Gemeinde-Ortsteil Kreis Einwohnerzahl	Bezeichnung der Maßnahme Förderung im Programmjahr Größe des Gebietes Aufnahme in das Bundesprogramm	Finanzhilfe des Bundes bis einschl.2021 ggfs. davon Zinsen T€	Finanzhilfe des Bundes Programmjahr T€	Finanzhilfe des Bundes insgesamt T€
Laufende Maßnahmen					
25	Erfurt, Stadt / Erfurt, Stadt null	Erweiterte Altstadt (2020) 183.34 ha 2020	121,900	13,200	135,100
26	Geisa, Stadt / Wartburgkreis null	Altstadt (2020, 2022) 19.4 ha 2020	266,600	73,300	339,900
27	Greiz, Stadt / Greiz null	Altstadt (2020) 56 ha 2020	271,400	166,600	438,000
28	Greußen, Stadt / Kyffhäuserkreis null	Historische Altstadt (2020, 2022) 14 ha 2020	82,000	238,000	320,000
29	Großbreitenbach, Stadt / Ilm-Kreis null	Sanierung Großbreitenbach (2022) 27.2 ha 2022	0,000	66,000	66,000
30	Heilbad Heiligenstadt, Stadt / Eichsfeld null	Historische Altstadt (2020) 38 ha 2020	100,800	28,000	128,800
31	Heldburg, Stadt / Hildburghausen null	Historische Altstadt Heldburg (2022) 33.5 ha 2022	0,000	102,550	102,550
32	Heringen/Helme, Stadt / Nordhausen null	Landgemeinde Heringen / Helme (2020) 11.67 ha 2020	21,600	421,600	443,200
33	Hermsdorf, Stadt / Saale-Holzland- Kreis null	Stadtkern (2020) 56.8 ha 2020	225,300	32,300	257,600
34	Hirschberg, Stadt / Saale-Orla-Kreis null	Altstadt (2021) 35 ha 2021	398,200	13,500	411,700
35	Ilmenau, Stadt / Ilm-Kreis null	Langewiesen (2020) 36 ha 2020	1.555,700	192,000	1.747,700
36	Ilmtal-Weinstraße / Weimarer Land null	OT Oßmannstedt - Freibad (2020) 50 ha 2020	1.528,100	320,000	1.848,100

Bundesprogramm der Städtebauförderung 2022

Programm: Lebendige Zentren

Land: Thüringen

Lfd. Nr.	Gemeinde-Ortsteil Kreis Einwohnerzahl	Bezeichnung der Maßnahme Förderung im Programmjahr Größe des Gebietes Aufnahme in das Bundesprogramm	Finanzhilfe des Bundes bis einschl.2021 ggfs. davon Zinsen T€	Finanzhilfe des Bundes Programmjahr T€	Finanzhilfe des Bundes insgesamt T€
Laufende Maßnahmen					
37	Jena, Stadt / Jena, Stadt null	Zwätzen (2020) 29.45 ha 2020	100,000	4,000	104,000
38	Jena, Stadt / Jena, Stadt null	Sophienstraße (2020, 2022) 14.4 ha 2020	24,000	40,000	64,000
39	Kahla, Stadt / Saale-Holzland-Kreis null	Historische Altstadt (2020) 18.24 ha 2020	216,000	70,000	286,000
40	Kaltennordheim, Stadt / Schmalkalden-Meiningen null	Stadtkern ST Kaltennordheim (2020) 21.67 ha 2020	342,500	156,600	499,100
41	Kölleda, Stadt / Sömmerda null	Altstadt (2020) 18 ha 2020	536,200	58,950	595,150
42	Königsee, Stadt / Saalfeld- Rudolstadt null	Ortskern OT Königsee (2020) 15.78 ha 2020	26,000	100,000	126,000
43	Königsee, Stadt / Saalfeld- Rudolstadt null	Am Kümmelbrunnen OT Königsee (2020) 47.39 ha 2020	112,500	125,000	237,500
44	Kranichfeld, Stadt / Weimarer Land null	Altstadt (2021) 43.7 ha 2021	45,000	17,800	62,800
45	Meiningen, Stadt / Schmalkalden- Meiningen null	Historische Altstadt (2020) 106 ha 2020	528,000	64,000	592,000
46	Mühlhausen/Thüringen, Stadt / Unstrut-Hainich-Kreis null	Altstadt (2021) 80 ha 2021	666,000	60,000	726,000
47	Nesse-Apfelstädt / Gotha null	Sanierung Ortskern OT Neudietendorf (2021) 10.4 ha 2021	56,900	56,950	113,850
48	Neustadt an der Orla, Stadt / Saale- Orla-Kreis null	Historische Altstadt (2020) 11.3 ha 2020	477,000	425,000	902,000
49	Ohrdruf, Stadt / Gotha null	Innenstadt (2020) 65 ha 2020	549,600	627,000	1.176,600

Bundesprogramm der Städtebauförderung 2022

Programm: Lebendige Zentren

Land: Thüringen

Lfd. Nr.	Gemeinde-Ortsteil Kreis Einwohnerzahl	Bezeichnung der Maßnahme Förderung im Programmjahr Größe des Gebietes Aufnahme in das Bundesprogramm	Finanzhilfe des Bundes bis einschl.2021 ggfs. davon Zinsen T€	Finanzhilfe des Bundes Programmjahr T€	Finanzhilfe des Bundes insgesamt T€
Laufende Maßnahmen					
50	Pößneck, Stadt / Saale-Orla-Kreis null	Historische Altstadt (2020) 11.2 ha 2020	656,000	530,000	1.186,000
51	Ranis, Stadt / Saale-Orla-Kreis null	Altstadt (2021) 11.5 ha 2021	68,700	50,200	118,900
52	Rudolstadt, Stadt / Saalfeld- Rudolstadt null	Historische Altstadt (2020) 46.1 ha 2020	275,200	104,300	379,500
53	Saalfeld/Saale, Stadt / Saalfeld- Rudolstadt null	Historische Altstadt (2020) 60.16 ha 2020	857,600	66,000	923,600
54	Schleiz, Stadt / Saale-Orla-Kreis null	Sanierung Stadtkern (2021) 42 ha 2021	138,900	116,650	255,550
55	Schmalkalden, Kurort, Stadt / Schmalkalden-Meiningen null	Historische Altstadt (2020) 52.33 ha 2020	749,200	81,200	830,400
56	Sondershausen, Stadt / Kyffhäuserkreis null	Historische Altstadt (2020) 34.46 ha 2020	80,000	20,000	100,000
57	Stadttilm, Stadt / Ilm-Kreis null	Sanierung Stadttilm (2020) 20 ha 2020	59,200	130,000	189,200
58	Stadtroda, Stadt / Saale-Holzland- Kreis null	Innenstadt (2020) 35.9 ha 2020	47,300	130,500	177,800
59	Steinach, Stadt / Sonneberg null	Sanierung Ortskern (2022) 26.35 ha 2022	0,000	8,100	8,100
60	Steinbach-Hallenberg, Kurort, Stadt / Schmalkalden-Meiningen null	Sanierung Steinbach-Hallenberg (2020, 2022) 43 ha 2020	40,000	9,000	49,000
61	Tambach-Dietharz/Thür. Wald, Stadt / Gotha null	Stadtkern (2020) 27 ha 2020	86,600	139,950	226,550
62	Tanna, Stadt / Saale-Orla-Kreis null	Stadtkern (2021) 19.56 ha 2021	91,600	337,500	429,100

Bundesprogramm der Städtebauförderung 2022

Programm: Lebendige Zentren

Land: Thüringen

Lfd. Nr.	Gemeinde-Ortsteil Kreis Einwohnerzahl	Bezeichnung der Maßnahme Förderung im Programmjahr Größe des Gebietes Aufnahme in das Bundesprogramm	Finanzhilfe des Bundes bis einschl.2021 ggfs. davon Zinsen T€	Finanzhilfe des Bundes Programmjahr T€	Finanzhilfe des Bundes insgesamt T€
Laufende Maßnahmen					
63	Themar, Stadt / Hildburghausen null	Historischer Stadtkern (2020, 2022) 55.3 ha 2020	190,000	175,200	365,200
64	Treffurt, Stadt / Wartburgkreis null	Altstadt (2020) 26.45 ha 2020	261,200	244,000	505,200
65	Treffurt, Stadt / Wartburgkreis null	OT Großburschla (2020) 25 ha 2020	70,200	82,200	152,400
66	Triptis, Stadt / Saale-Orla-Kreis null	Altstadt (2020) 27 ha 2020	301,600	219,950	521,550
67	Ummerstadt, Stadt / Hildburghausen null	Ortskern Ummerstadt (2020) 28.32 ha 2020	75,200	6,000	81,200
68	Unterebreizbach / Wartburgkreis null	Ortskern (2020) 17 ha 2020	205,750	56,250	262,000
69	Wasungen, Stadt / Schmalkalden- Meiningen null	Historische Altstadt (2021) 28.32 ha 2021	16,800	8,400	25,200
70	Weimar, Stadt / Weimar, Stadt null	Altstadt / Historische Innenstadt (2020, 2022) 93.5 ha 2020	1.364,100	1.041,900	2.406,000
71	Ziegenrück, Stadt / Saale-Orla-Kreis null	Sanierung Ortskern (2022) 9 ha 2022	0,000	25,800	25,800
Summe laufende Maßnahmen		Anzahl: 71	23.518,650	16.119,000	39.637,650

Bundesprogramm der Städtebauförderung 2022

Programm: Lebendige Zentren

Land: Thüringen

Lfd. Nr.	Gemeinde-Ortsteil Kreis Einwohnerzahl	Bezeichnung der Maßnahme Förderung im Programmjahr Größe des Gebietes Aufnahme in das Bundesprogramm	Finanzhilfe des Bundes bis einschl.2021 ggfs. davon Zinsen T€	Finanzhilfe des Bundes Programmjahr T€	Finanzhilfe des Bundes insgesamt T€
Ruhende Maßnahmen					
1	Altenburg, Stadt / Altenburger Land null	Kleingartenpark Jüdengrundbach (2020) 19.99 ha 2020	43,300	0,000	43,300
2	Bad Tennstedt, Stadt / Unstrut- Hainich-Kreis null	Historische Altstadt (2020-2021) 25.5 ha 2020	332,800	0,000	332,800
3	Blankenhain, Stadt / Weimarer Land null	Stadtkern (2020-2021) 38 ha 2020	1.419,450	0,000	1.419,450
4	Bürgel, Stadt / Saale-Holzland-Kreis null	Stadtkern (2021) 11.65 ha 2021	273,200	0,000	273,200
5	Crossen an der Elster / Saale- Holzland-Kreis null	Ortskern (2020) 25 ha 2020	6,000	0,000	6,000
6	Friedrichroda, Stadt / Gotha null	Innenstadt (2021) 71.6 ha 2021	43,300	0,000	43,300
7	Gerstungen / Wartburgkreis null	Sanierung OT Marksuhl (2021) 12.9 ha 2021	128,300	0,000	128,300
8	Gerstungen / Wartburgkreis null	Ortskerne Gerstungen / Untersuhl (2020-2021) 45 ha 2020	1.539,900	0,000	1.539,900
9	Mühlhausen/Thüringen, Stadt / Unstrut-Hainich-Kreis null	Grüner Korridor (2020,-2021) 36.8 ha 2020	586,700	0,000	586,700
10	Neuhaus am Rennweg, Stadt / Sonneberg null	Sanierung Innenstadt (2021) 46.41 ha 2021	100,000	0,000	100,000
11	Nordhausen, Stadt / Nordhausen null	Historische Altstadt (2020-2021) 47.6 ha 2020	1.284,000	0,000	1.284,000
12	Plaue, Stadt / Ilm-Kreis null	Sanierung Ortskern (2021) 37 ha 2021	12,500	0,000	12,500
13	Römhild, Stadt / Hildburghausen null	Altstadt (2020-2021) 18.5 ha 2020	497,300	0,000	497,300

Bundesprogramm der Städtebauförderung 2022

Programm: Lebendige Zentren

Land: Thüringen

Lfd. Nr.	Gemeinde-Ortsteil Kreis Einwohnerzahl	Bezeichnung der Maßnahme Förderung im Programmjahr Größe des Gebietes Aufnahme in das Bundesprogramm	Finanzhilfe des Bundes bis einschl.2021 ggfs. davon Zinsen T€	Finanzhilfe des Bundes Programmjahr T€	Finanzhilfe des Bundes insgesamt T€
Ruhende Maßnahmen					
14	Seebach / Wartburgkreis null	Ortskern (2020-2021) 47.9 ha 2020	751,600	0,000	751,600
15	Vacha, Stadt / Wartburgkreis null	Ortskern OT Vacha (2020-2021) 23 ha 2020	145,700	0,000	145,700
16	Vacha, Stadt / Wartburgkreis null	Sanierung Vacha (2021) 0.91 ha 2021	160,000	0,000	160,000
17	Weida, Stadt / Greiz null	Historische Innenstadt (2020-2021) 39 ha 2020	174,000	0,000	174,000
18	Weißensee, Stadt / Sömmerda null	Stadtkern (2021) 30 ha 2021	562,300	0,000	562,300
Summe ruhende Maßnahmen		Anzahl: 18	8.060,350	0,000	8.060,350

Bundesprogramm der Städtebauförderung 2022

Programm: Lebendige Zentren

Land: Thüringen

		Finanzhilfe des Bundes bis einschl. 2021 T€	Finanzhilfe des Bundes Programmjahr 2022 T€	Finanzhilfe des Bundes insgesamt seit 2022 T€		
- Zusammenstellung: laufende Maßnahmen						
laufende Maßnahmen	Anzahl:	71	23.518,650	16.119,000	39.637,650	
laufende Maßnahmen	Anzahl:	71	23.518,650	16.119,000	39.637,650	
- Zusammenstellung: ruhende Maßnahmen						
ruhende Maßnahmen	Anzahl:	18	8.060,350	0,000	8.060,350	
ruhende Maßnahmen	Anzahl:	18	8.060,350	0,000	8.060,350	
Summe: Thüringen		Anzahl:	89	31.579,000	16.119,000	47.698,000