



Bundesministerium
des Innern, für Bau
und Heimat

Sozialer Zusammenhalt -

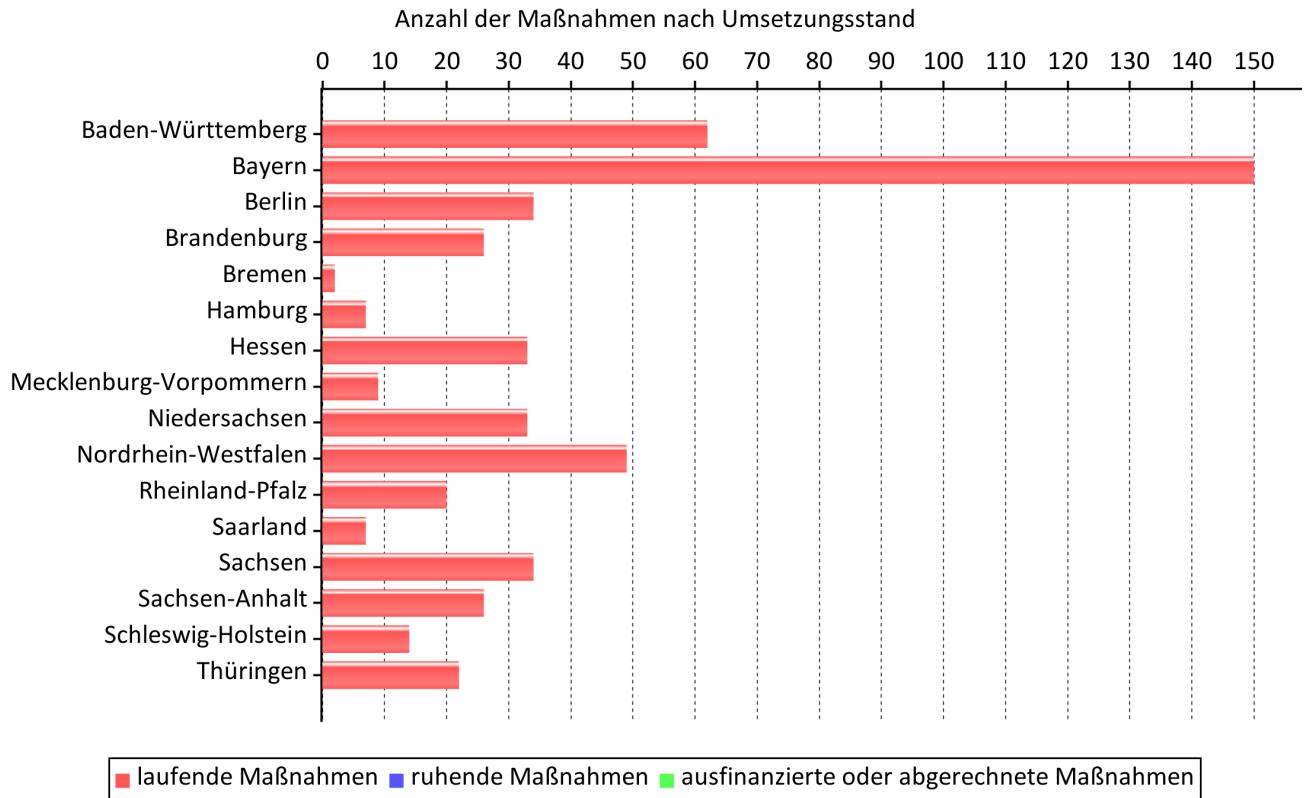
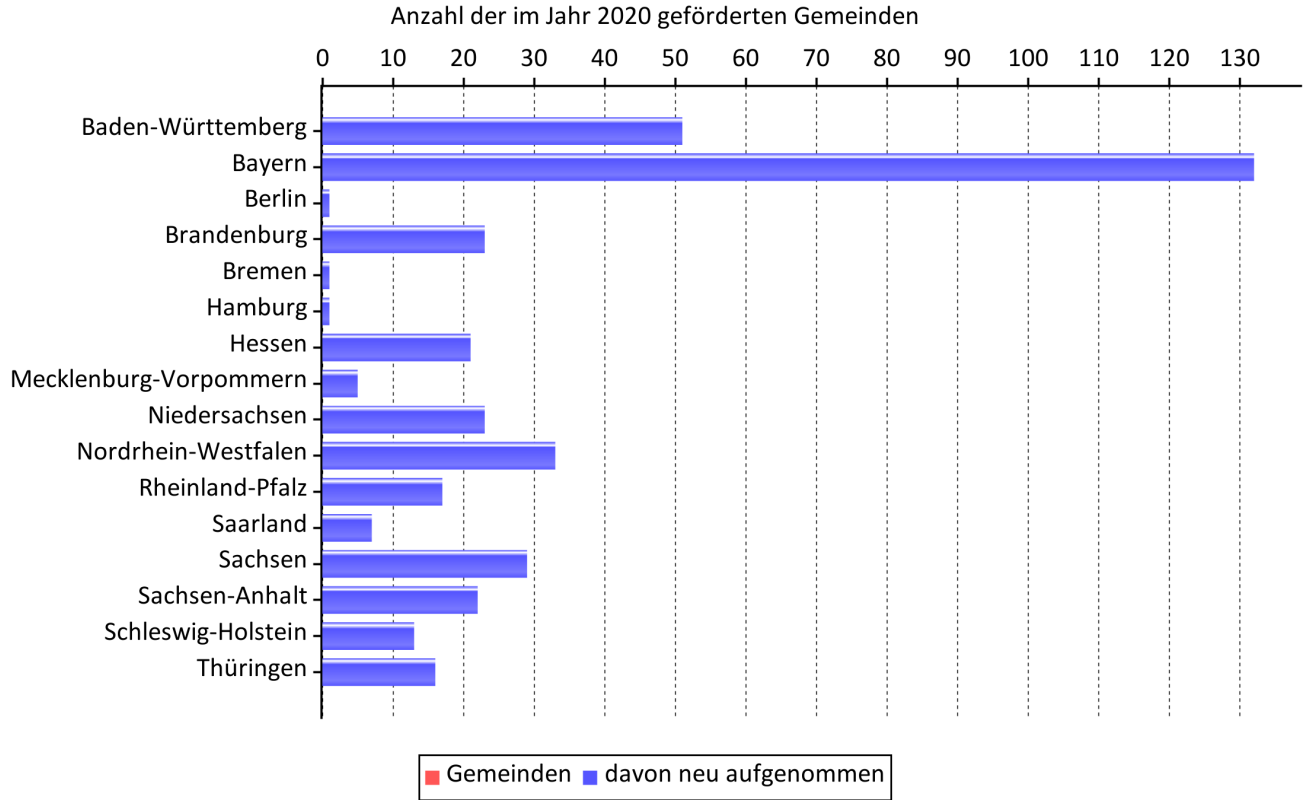
Zusammenleben im Quartier gemeinsam gestalten 2020

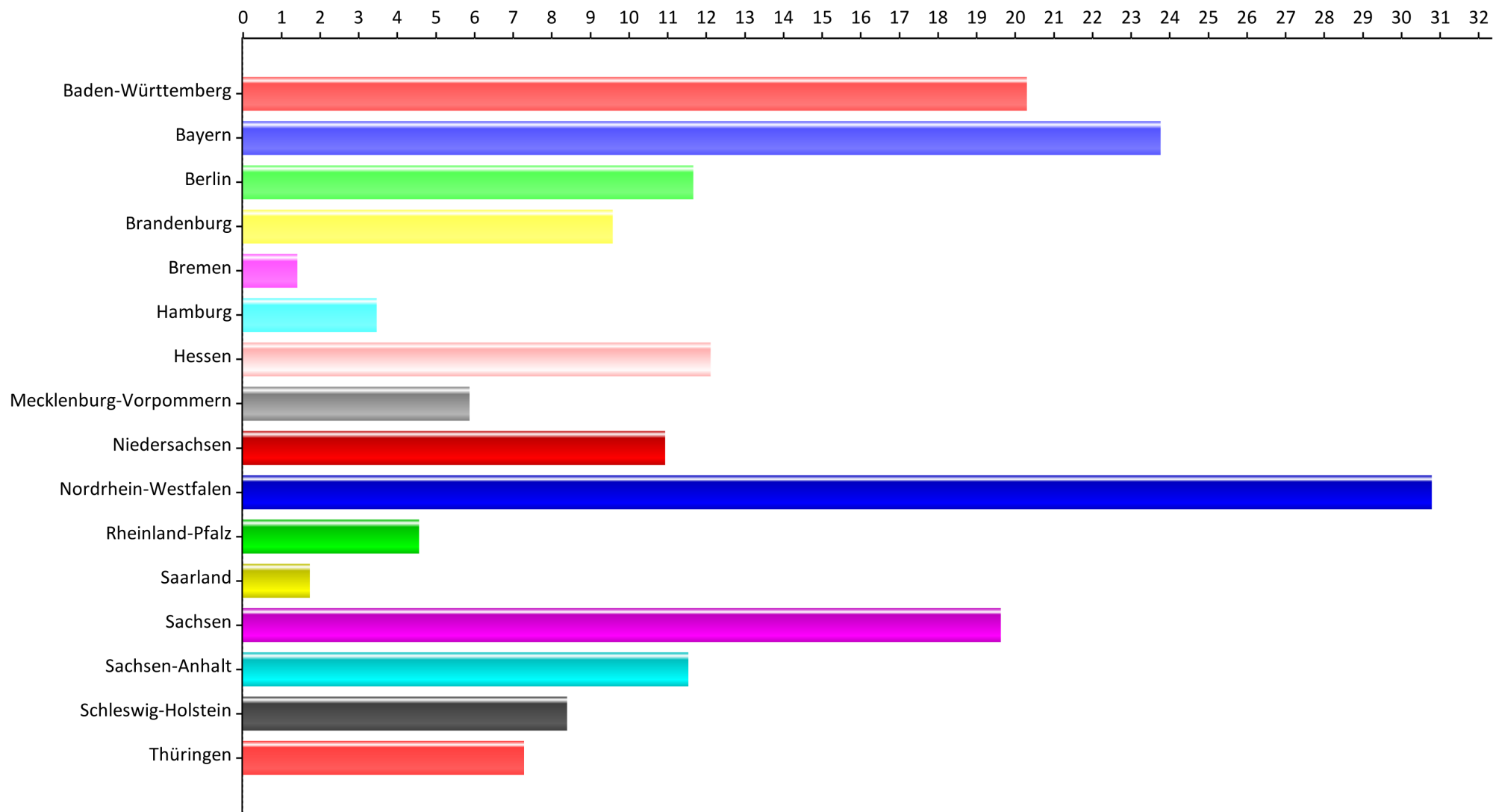
Land	Gemeinden im Programm / davon 2020 geförderte Gemeinden davon neu aufgenommen	Anzahl der laufenden Maßnahmen 2020 davon neu ab 2020	Anzahl der ruhenden Maßnahmen 2020 davon neu ab 2020	Anzahl der ausfinanzierten Maßnahmen 2020 davon neu ab 2020	Anzahl der abgerechneten Maßnahmen 2020 davon neu ab 2020	Anzahl der Maßnahmen 2020 Gesamt	Finanzhilfen des Bundes in Tausend Euro		
							bis einschließlich 2019	Programmjahr 2020	bis einschließlich 2020
Baden-Württemberg	51/51 51	62 62	0 0	0 0	0 0	62	0,000	20.300,000	20.300,000
Bayern	132/132 132	150 150	0 0	0 0	0 0	150	0,000	23.762,000	23.762,000
Berlin	1/1 1	34 34	0 0	0 0	0 0	34	0,000	11.662,000	11.662,000
Brandenburg	23/23 23	26 26	0 0	0 0	0 0	26	0,000	9.575,000	9.575,000
Bremen	1/1 1	2 2	0 0	0 0	0 0	2	0,000	1.409,000	1.409,000
Hamburg	1/1 1	7 7	0 0	0 0	0 0	7	0,000	3.464,000	3.464,000
Hessen	21/21 21	33 33	0 0	0 0	0 0	33	0,000	12.110,000	12.110,000
Mecklenburg-Vorpommern	5/5 5	9 9	0 0	0 0	0 0	9	0,000	5.868,000	5.868,000
Niedersachsen	23/23 23	33 33	0 0	0 0	0 0	33	0,000	10.933,000	10.933,000
Nordrhein-Westfalen	33/33 33	49 49	0 0	0 0	0 0	49	0,000	30.784,000	30.784,000



Bundesprogramm Sozialer Zusammenhalt
für das Programmjahr 2020
-Übersicht-

Land	Gemeinden im Programm / davon 2020 geförderte Gemeinden davon neu aufgenommen	Anzahl der laufenden Maßnahmen 2020 davon neu ab 2020	Anzahl der ruhenden Maßnahmen 2020 davon neu ab 2020	Anzahl der ausfinanzierten Maßnahmen 2020 davon neu ab 2020	Anzahl der abgerechneten Maßnahmen 2020 davon neu ab 2020	Anzahl der Maßnahmen 2020 Gesamt	Finanzhilfen des Bundes in Tausend Euro		
							bis einschließlich 2019	Programmjahr 2020	bis einschließlich 2020
Rheinland-Pfalz	17/17 17	20 20	0 0	0 0	0 0	20	0,000	4.561,000	4.561,000
Saarland	7/7 7	7 7	0 0	0 0	0 0	7	0,000	1.732,000	1.732,000
Sachsen	29/29 29	34 34	0 0	0 0	0 0	34	0,000	19.624,000	19.624,000
Sachsen-Anhalt	22/22 22	26 26	0 0	0 0	0 0	26	0,000	11.534,000	11.534,000
Schleswig-Holstein	13/13 13	14 14	0 0	0 0	0 0	14	0,000	8.394,000	8.394,000
Thüringen	16/16 16	22 22	0 0	0 0	0 0	22	0,000	7.279,000	7.279,000
Summe	395/395 395	528 528	0 0	0 0	0 0	528	0,000	182.991,000	182.991,000





in Mio €

Baden-Württemberg



Bundesprogramm der Städtebauförderung 2020

Programm: Sozialer Zusammenhalt

Land: Baden-Württemberg

Lfd. Nr.	Gemeinde-Ortsteil Kreis Einwohnerzahl	Bezeichnung der Maßnahme Förderung im Programmjahr Größe des Gebietes Aufnahme in das Bundesprogramm	Finanzhilfe des Bundes bis einschl.2019 ggfs. davon Zinsen T€	Finanzhilfe des Bundes Programmjahr T€	Finanzhilfe des Bundes insgesamt T€
laufende Maßnahmen					
1	Aulendorf, Stadt / Ravensburg 9988	Stadtkern II 11.1 ha 2020	0,000	10,000	10,000
2	Backnang, Stadt / Rems-Murr-Kreis 36266	Wilhelmstraße/Mühlstraße 5.7 ha 2020	0,000	10,000	10,000
3	Bad Dürkheim, Stadt / Schwarzwald-Baar-Kreis 12896	Innenstadt II 21.43 ha 2020	0,000	10,000	10,000
4	Birkenfeld / Enzkreis 10224	Ortsmitte 7.49 ha 2020	0,000	700,000	700,000
5	Bruchsal, Stadt / Karlsruhe 44104	Alte Siemenssiedlung 0.95 ha 2020	0,000	400,000	400,000
6	Bruchsal, Stadt / Karlsruhe 44104	Südstadt 51 ha 2020	0,000	10,000	10,000
7	Bühl, Stadt / Rastatt 28882	Südlicher Stadteingang 13.5 ha 2020	0,000	700,000	700,000
8	Crailsheim, Stadt / Schwäbisch Hall 33768	Fliegerhorst / Burgbergstraße 4.3 ha 2020	0,000	10,000	10,000
9	Dürnau / Göppingen 2066	Ortsmitte III 6 ha 2020	0,000	230,000	230,000
10	Eberhardzell / Biberach 4402	Ortskern II 9.04 ha 2020	0,000	400,000	400,000
11	Eislingen/Fils, Stadt / Göppingen 20177	Bereich Ulmer- und Stuttgarter Straße 15 ha 2020	0,000	400,000	400,000
12	Eislingen/Fils, Stadt / Göppingen 20177	Stadtmitte 20 ha 2020	0,000	10,000	10,000
13	Ellwangen (Jagst), Stadt / Ostalbkreis 26574	Ellwangen-Mühlberg 23.13 ha 2020	0,000	600,000	600,000
14	Empfingen / Freudenstadt 3979	Ortskern III 3.8 ha 2020	0,000	170,000	170,000
15	Esslingen am Neckar, Stadt / Esslingen 91271	Mettingen-West, Brühl, Weil 43.4 ha 2020	0,000	10,000	10,000
16	Freiburg im Breisgau, Stadt / Freiburg im Breisgau, Stadtkreis 226393	Knopfhäusle - Siedlung 2.39 ha 2020	0,000	400,000	400,000



Bundesprogramm der Städtebauförderung 2020

Programm: Sozialer Zusammenhalt

Land: Baden-Württemberg

Lfd. Nr.	Gemeinde-Ortsteil Kreis Einwohnerzahl	Bezeichnung der Maßnahme Förderung im Programmjahr Größe des Gebietes Aufnahme in das Bundesprogramm	Finanzhilfe des Bundes bis einschl.2019 ggfs. davon Zinsen T€	Finanzhilfe des Bundes Programmjahr T€	Finanzhilfe des Bundes insgesamt T€
laufende Maßnahmen					
17	Freiburg im Breisgau, Stadt / Freiburg im Breisgau, Stadtkreis 226393	Breisacher Hof 3 ha 2020	0,000	600,000	600,000
18	Freiburg im Breisgau, Stadt / Freiburg im Breisgau, Stadtkreis 226393	Sulzburger Straße 5.1 ha 2020	0,000	800,000	800,000
19	Heddesheim / Rhein-Neckar-Kreis 11199	Ortskern III 6.7 ha 2020	0,000	450,000	450,000
20	Heidelberg, Stadt / Heidelberg, Stadtkreis 156267	Rohrbach-Hasenleiser 8.3 ha 2020	0,000	200,000	200,000
21	Heidenheim an der Brenz, Stadt / Heidenheim 48048	Oststadt 67.2 ha 2020	0,000	400,000	400,000
22	Heilbronn, Stadt / Heilbronn, Stadtkreis 122567	Innenstadt Heilbronn 47.9 ha 2020	0,000	792,778	792,778
23	Heimsheim, Stadt / Enzkreis 5061	Stadtkern II 4.2 ha 2020	0,000	300,000	300,000
24	Horb am Neckar, Stadt / Freudenstadt 24665	Fruchtkasten / Innenstadt 6.4 ha 2020	0,000	350,000	350,000
25	Igersheim / Main-Tauber-Kreis 5543	Ortskern III 14.96 ha 2020	0,000	450,000	450,000
26	Karlsdorf-Neuthard / Karlsruhe 10176	Quartier Altenbürg 4.2 ha 2020	0,000	500,000	500,000
27	Kehl, Stadt / Ortenaukreis 35032	Kreuzmatt 21.4 ha 2020	0,000	200,000	200,000
28	Lahr/Schwarzwald, Stadt / Ortenaukreis 44884	Kanadaring 6.9 ha 2020	0,000	400,000	400,000
29	Lauterbach / Rottweil 2972	Ortskern III / Unterdorf West 7 ha 2020	0,000	200,000	200,000
30	Leinfelden-Echterdingen, Stadt / Esslingen 39071	Historische Mitte Echterdingen 12 ha 2020	0,000	10,000	10,000
31	Leutenbach / Rems-Murr-Kreis 11215	Nellmersbacher Straße 4 ha 2020	0,000	10,000	10,000
32	Leutkirch im Allgäu, Stadt / Ravensburg 22406	Entlang der Eschach 16.26 ha 2020	0,000	10,000	10,000



Bundesprogramm der Städtebauförderung 2020

Programm: Sozialer Zusammenhalt

Land: Baden-Württemberg

Lfd. Nr.	Gemeinde-Ortsteil Kreis Einwohnerzahl	Bezeichnung der Maßnahme Förderung im Programmjahr Größe des Gebietes Aufnahme in das Bundesprogramm	Finanzhilfe des Bundes bis einschl.2019 ggfs. davon Zinsen T€	Finanzhilfe des Bundes Programmjahr T€	Finanzhilfe des Bundes insgesamt T€
laufende Maßnahmen					
33	Ludwigsburg, Stadt / Ludwigsburg 92973	Jägerhof - Kaserne 1.7 ha 2020	0,000	605,000	605,000
34	Mannheim, Universitätsstadt / Mannheim, Stadtkreis 305780	Friedrichsfeld-Zentrum 52.69 ha 2020	0,000	10,000	10,000
35	Mannheim, Universitätsstadt / Mannheim, Stadtkreis 305780	Neckarstadt-West II 67 ha 2020	0,000	10,000	10,000
36	Mannheim, Universitätsstadt / Mannheim, Stadtkreis 305780	Schönau Nordwest 43 ha 2020	0,000	500,000	500,000
37	Offenburg, Stadt / Ortenaukreis 58465	Bahnhof - Schlachthof 63 ha 2020	0,000	500,000	500,000
38	Ostfildern, Stadt / Esslingen 38519	Rund um die Hindenburgstraße 7.1 ha 2020	0,000	240,000	240,000
39	Pforzheim, Stadt / Pforzheim, Stadtkreis 122247	Nordstadt II 51.4 ha 2020	0,000	10,000	10,000
40	Philippsburg, Stadt / Karlsruhe 12680	Huttenheim 16.06 ha 2020	0,000	300,000	300,000
41	Philippsburg, Stadt / Karlsruhe 12680	Rheinsheim 6.72 ha 2020	0,000	10,000	10,000
42	Rheinfelden (Baden), Stadt / Lörrach 32756	Ortskern Herten II 5.4 ha 2020	0,000	10,000	10,000
43	Rheinstetten, Stadt / Karlsruhe 20330	Stadtmitte Mörsch 56 ha 2020	0,000	1.500,000	1.500,000
44	Salach / Göppingen 7921	Ortsmitte Ost 9.6 ha 2020	0,000	10,000	10,000
45	Simmozheim / Calw 2894	Ortskern 1.9 ha 2020	0,000	10,000	10,000
46	Singen (Hohentwiel), Stadt / Konstanz 47287	Östliche Innenstadt 28 ha 2020	0,000	500,000	500,000
47	Sinsheim, Stadt / Rhein-Neckar- Kreis 35175	Wiesental / Innenstadt-Ost 12.7 ha 2020	0,000	722,222	722,222
48	Spaichingen, Stadt / Tuttlingen 12637	Stadtmitte II 5.84 ha 2020	0,000	300,000	300,000



Bundesprogramm der Städtebauförderung 2020

Programm: Sozialer Zusammenhalt

Land: Baden-Württemberg

Lfd. Nr.	Gemeinde-Ortsteil Kreis Einwohnerzahl	Bezeichnung der Maßnahme Förderung im Programmjahr Größe des Gebietes Aufnahme in das Bundesprogramm	Finanzhilfe des Bundes bis einschl.2019 ggfs. davon Zinsen T€	Finanzhilfe des Bundes Programmjahr T€	Finanzhilfe des Bundes insgesamt T€
laufende Maßnahmen					
49	Stuttgart, Landeshauptstadt / Stuttgart, Stadtkreis 623738	Münster 1 - Ortsmitte 19.55 ha 2020	0,000	10,000	10,000
50	Stuttgart, Landeshauptstadt / Stuttgart, Stadtkreis 623738	BC 20 - Hallschlag 77.2 ha 2020	0,000	400,000	400,000
51	Stuttgart, Landeshauptstadt / Stuttgart, Stadtkreis 623738	Zuffenhausen 8 - Unterländer Straße 18.4 ha 2020	0,000	500,000	500,000
52	Stuttgart, Landeshauptstadt / Stuttgart, Stadtkreis 623738	S 30 - Gablenberg 26.71 ha 2020	0,000	450,000	450,000
53	Sulz am Neckar, Stadt / Rottweil 12092	Mühlheim-Fischingen 11.06 ha 2020	0,000	150,000	150,000
54	Trossingen, Stadt / Tuttlingen 16123	Löhrstraße 6.7 ha 2020	0,000	10,000	10,000
55	Tübingen, Universitätsstadt / Tübingen 87464	Waldhäuser-Ost 87 ha 2020	0,000	750,000	750,000
56	Uhingen, Stadt / Göppingen 14036	Oberdorf 18.54 ha 2020	0,000	450,000	450,000
57	Villingen-Schwenningen, Stadt / Schwarzwald-Baar-Kreis 84674	Marktplatz Schwenningen 11.27 ha 2020	0,000	250,000	250,000
58	Villingen-Schwenningen, Stadt / Schwarzwald-Baar-Kreis 84674	Mangin - Kaserne 9 ha 2020	0,000	500,000	500,000
59	Wangen im Allgäu, Stadt / Ravensburg 27093	Erba Auwiesen - Argensiedlung 32.5 ha 2020	0,000	900,000	900,000
60	Weil am Rhein, Stadt / Lörrach 30030	Ortsmitte Friedlingen 30 ha 2020	0,000	350,000	350,000
61	Wyhl am Kaiserstuhl / Emmendingen 3686	Ortskern II 7.8 ha 2020	0,000	200,000	200,000
62	Zaisenhausen / Karlsruhe 1686	Ortskern 11.82 ha 2020	0,000	400,000	400,000
Summe		Anzahl: 62	0,000	20.300,000	20.300,000



Bundesprogramm der Städtebauförderung 2020

Programm: Sozialer Zusammenhalt

Land: Baden-Württemberg

		Finanzhilfe des Bundes bis einschl. 2019 T€	Finanzhilfe des Bundes Programmjahr 2020 T€	Finanzhilfe des Bundes insgesamt seit 2020 T€	
<hr/>					
- Zusammenstellung: laufende Maßnahmen					
Städtischer Bereich	Anzahl:	62	0,000	20.300,000	20.300,000
laufende Maßnahmen	Anzahl:	62	0,000	20.300,000	20.300,000
<hr/>					
Summe: Baden-Württemberg	Anzahl:	62	0,000	20.300,000	20.300,000
<hr/>					

Bayern



Bundesprogramm der Städtebauförderung 2020

Programm: Sozialer Zusammenhalt

Land: Bayern

Lfd. Nr.	Gemeinde-Ortsteil Kreis Einwohnerzahl	Bezeichnung der Maßnahme Förderung im Programmjahr Größe des Gebietes Aufnahme in das Bundesprogramm	Finanzhilfe des Bundes bis einschl.2019 ggfs. davon Zinsen T€	Finanzhilfe des Bundes Programmjahr T€	Finanzhilfe des Bundes insgesamt T€
laufende Maßnahmen					
1	Amberg / Amberg 41861	Luitpoldhöhe 40 ha 2020	0,000	15,000	15,000
2	Aschaffenburg / Aschaffenburg 68986	Damm-Mitte / Bahnhofsviertel 85.67 ha 2020	0,000	150,000	150,000
3	Aschaffenburg / Aschaffenburg 68986	OT Obernau 20.57 ha 2020	0,000	84,000	84,000
4	Au i.d.Hallertau, Markt / Freising 5858	Marktkern 30.12 ha 2020	0,000	360,000	360,000
5	Auerbach i.d.OPf., Stadt / Amberg- Sulzbach 8940	Altstadt 15.75 ha 2020	0,000	255,000	255,000
6	Augsburg / Augsburg 286374	Jakobervorstadt Nord 38.05 ha 2020	0,000	105,000	105,000
7	Augsburg / Augsburg 286374	Oberhausen Nord 32.1 ha 2020	0,000	60,000	60,000
8	Augsburg / Augsburg 286374	Oberhausen Mitte 66.36 ha 2020	0,000	210,000	210,000
9	Auhausen / Donau-Ries 1055	Ortskern 25 ha 2020	0,000	18,000	18,000
10	Baar-Ebenhausen / Pfaffenhofen a.d.Ilm 5181	Ortskern 160 ha 2020	0,000	180,000	180,000
11	Bachhagel / Dillingen a.d.Donau 2174	AG Bachtal 4.75 ha 2020	0,000	30,000	30,000
12	Bad Berneck i.Fichtelgebirge, Stadt / Bayreuth 4257	Stadtkern 14.5 ha 2020	0,000	15,000	15,000
13	Bad Endorf, Markt / Rosenheim 8240	Ortskern 48.2 ha 2020	0,000	120,000	120,000
14	Bad Staffelstein, Stadt / Lichtenfels 10231	Altstadt 27.36 ha 2020	0,000	459,000	459,000
15	Bad Windsheim, Stadt / Neustadt a.d.Aisch-Bad Windsheim 12047	Altstadt 139.81 ha 2020	0,000	90,000	90,000
16	Bad Wörishofen, Stadt / Unterallgäu 15446	Kernstadt 118.7 ha 2020	0,000	15,000	15,000



Bundesprogramm der Städtebauförderung 2020

Programm: Sozialer Zusammenhalt

Land: Bayern

Lfd. Nr.	Gemeinde-Ortsteil Kreis Einwohnerzahl	Bezeichnung der Maßnahme Förderung im Programmjahr Größe des Gebietes Aufnahme in das Bundesprogramm	Finanzhilfe des Bundes bis einschl.2019 ggfs. davon Zinsen T€	Finanzhilfe des Bundes Programmjahr T€	Finanzhilfe des Bundes insgesamt T€
laufende Maßnahmen					
17	Bamberg / Bamberg 73331	Starkenfeldstraße 52 ha 2020	0,000	150,000	150,000
18	Bamberg / Bamberg 73331	Gereuth 37.96 ha 2020	0,000	126,000	126,000
19	Bayreuth / Bayreuth 72148	Stadtteile St. Georgen/Insel 34.99 ha 2020	0,000	550,000	550,000
20	Bayreuth / Bayreuth 72148	Stadtteil Hammerstatt 67.6 ha 2020	0,000	400,000	400,000
21	Bobingen, Stadt / Augsburg 16955	Bobingen Siedlung 57.57 ha 2020	0,000	15,000	15,000
22	Bobingen, Stadt / Augsburg 16955	Innenstadt mit Nord und Süd 30.75 ha 2020	0,000	15,000	15,000
23	Buch a.Erlbach / Landshut 3739	Ortskern 13 ha 2020	0,000	300,000	300,000
24	Coburg / Coburg 41257	Wüstenahorn 65.08 ha 2020	0,000	150,000	150,000
25	Dingolfing, Stadt / Dingolfing- Landau 19145	Nordstadt 312 ha 2020	0,000	120,000	120,000
26	Donauwörth, Große Kreisstadt / Donau-Ries 18972	Innenstadt 71 ha 2020	0,000	300,000	300,000
27	Eisingen / Würzburg 3372	Altort Eisingen 6.82 ha 2020	0,000	30,000	30,000
28	Elsfeld, Markt / Miltenberg 9015	Altort 68 ha 2020	0,000	39,000	39,000
29	Erding, Große Kreisstadt / Erding 36159	Ortsteil Klettham 35 ha 2020	0,000	15,000	15,000
30	Erlangen / Erlangen 108336	Südost 237 ha 2020	0,000	840,000	840,000
31	Erlangen / Erlangen 108336	Büchenbach Nord 60.3 ha 2020	0,000	60,000	60,000
32	Erlangen / Erlangen 108336	Innenstadt 95.08 ha 2020	0,000	238,000	238,000



Bundesprogramm der Städtebauförderung 2020

Programm: Sozialer Zusammenhalt

Land: Bayern

Lfd. Nr.	Gemeinde-Ortsteil Kreis Einwohnerzahl	Bezeichnung der Maßnahme Förderung im Programmjahr Größe des Gebietes Aufnahme in das Bundesprogramm	Finanzhilfe des Bundes bis einschl.2019 ggfs. davon Zinsen T€	Finanzhilfe des Bundes Programmjahr T€	Finanzhilfe des Bundes insgesamt T€
laufende Maßnahmen					
33	Eschenbach i.d.OPf., Stadt / Neustadt a.d.Waldnaab 3948	Altstadt/Brachflächen südl. 38.02 ha 2020	0,000	150,000	150,000
34	Estenfeld / Würzburg 5060	Altort 35.1 ha 2020	0,000	90,000	90,000
35	Eurasburg / Bad Tölz- Wolfratshausen 4316	Soziales Netzwerk Eurasburg Münsing 27.7 ha 2020	0,000	30,000	30,000
36	Feuchtwangen, Stadt / Ansbach 12238	Altstadt 45 ha 2020	0,000	60,000	60,000
37	Forchheim, Große Kreisstadt / Forchheim 31651	Forchheim-Nord 100 ha 2020	0,000	90,000	90,000
38	Freilassing, Stadt / Berchtesgadener Land 16522	Mitterfeld 49.5 ha 2020	0,000	15,000	15,000
39	Fürth / Fürth 124171	Innenstadt 147.26 ha 2020	0,000	816,000	816,000
40	Geretsried, Stadt / Bad Tölz- Wolfratshausen 24392	drei Quartiere 50.8 ha 2020	0,000	60,000	60,000
41	Gerolzhofen, Stadt / Schweinfurt 6902	Altstadt 6.34 ha 2020	0,000	90,000	90,000
42	Giebelstadt, Markt / Würzburg 5380	Ortmitte 21.62 ha 2020	0,000	156,000	156,000
43	Grafenwöhr, Stadt / Neustadt a.d.Waldnaab 6521	Altstadt / Eichendorffstraße 38.4 ha 2020	0,000	510,000	510,000
44	Grafing b.München, Stadt / Ebersberg 13480	Altstadt 55.3 ha 2020	0,000	15,000	15,000
45	Gundelsheim / Bamberg 3367	Ortskern 15 ha 2020	0,000	480,000	480,000
46	Hammelburg, Stadt / Bad Kissingen 11135	Altstadt 18.5 ha 2020	0,000	36,000	36,000
47	Heimenkirch, Markt / Lindau (Bodensee) 3603	Leiblachgemeinden 14.5 ha 2020	0,000	60,000	60,000
48	Hettstadt / Würzburg 3642	Ortmitte 15.5 ha 2020	0,000	60,000	60,000



Bundesprogramm der Städtebauförderung 2020

Programm: Sozialer Zusammenhalt

Land: Bayern

Lfd. Nr.	Gemeinde-Ortsteil Kreis Einwohnerzahl	Bezeichnung der Maßnahme Förderung im Programmjahr Größe des Gebietes Aufnahme in das Bundesprogramm	Finanzhilfe des Bundes bis einschl.2019 ggfs. davon Zinsen T€	Finanzhilfe des Bundes Programmjahr T€	Finanzhilfe des Bundes insgesamt T€
laufende Maßnahmen					
49	Höchstädt a.d.Donau, Stadt / Dillingen a.d.Donau 6663	AG Höchstädt/Lutzingen 69.85 ha 2020	0,000	180,000	180,000
50	Hof / Hof 44660	Bahnhofsviertel 73.5 ha 2020	0,000	240,000	240,000
51	Hof / Hof 44660	Johann-Weiß-Straße 14.4 ha 2020	0,000	48,000	48,000
52	Höhenkirchen-Siegersbrunn / München 10567	Ortsmitte 34 ha 2020	0,000	264,000	264,000
53	Hohenlinden / Ebersberg 3057	Ortsmitte 29.5 ha 2020	0,000	90,000	90,000
54	Ichenhausen, Stadt / Günzburg 8759	Altstadt 35.7 ha 2020	0,000	15,000	15,000
55	Immenstadt i.Allgäu, Stadt / Oberallgäu 14191	Südstadt 30.8 ha 2020	0,000	15,000	15,000
56	Ingolstadt / Ingolstadt 132438	Konradviertel 66.8 ha 2020	0,000	225,000	225,000
57	Ingolstadt / Ingolstadt 132438	Piusviertel 129 ha 2020	0,000	45,000	45,000
58	Ingolstadt / Ingolstadt 132438	Augustinviertel 51 ha 2020	0,000	180,000	180,000
59	Kastl, Markt / Amberg-Sulzbach 2440	Marktkern 12 ha 2020	0,000	60,000	60,000
60	Kaufbeuren / Kaufbeuren 42731	Stadtteil Neugablonz 352.77 ha 2020	0,000	30,000	30,000
61	Kelheim, Stadt / Kelheim 16270	Stadtkern 19.63 ha 2020	0,000	120,000	120,000
62	Kempton (Allgäu) / Kempton (Allgäu) 66947	Kempton-Ost 145.01 ha 2020	0,000	150,000	150,000
63	Kirchheim b.München / München 12981	Ortskerne Kirchheim und Heimstetten 14.6 ha 2020	0,000	135,000	135,000
64	Kist / Würzburg 2551	Ortskern 28 ha 2020	0,000	150,000	150,000



Bundesprogramm der Städtebauförderung 2020

Programm: Sozialer Zusammenhalt

Land: Bayern

Lfd. Nr.	Gemeinde-Ortsteil Kreis Einwohnerzahl	Bezeichnung der Maßnahme Förderung im Programmjahr Größe des Gebietes Aufnahme in das Bundesprogramm	Finanzhilfe des Bundes bis einschl.2019 ggfs. davon Zinsen T€	Finanzhilfe des Bundes Programmjahr T€	Finanzhilfe des Bundes insgesamt T€
laufende Maßnahmen					
65	Kitzingen, Große Kreisstadt / Kitzingen 20756	Stadtteil "Siedlung" 145 ha 2020	0,000	60,000	60,000
66	Königsbrunn, Stadt / Augsburg 27772	Stadtzentrum 32.1 ha 2020	0,000	750,000	750,000
67	Krumbach (Schwabens), Stadt / Günzburg 12891	Altstadt 52.83 ha 2020	0,000	15,000	15,000
68	Lalling / Deggendorf 1545	Ortskern 17.3 ha 2020	0,000	30,000	30,000
69	Landsberg am Lech, Große Kreisstadt / Landsberg am Lech 28708	Landsberg West 240 ha 2020	0,000	30,000	30,000
70	Landshut / Landshut 69211	Nikola 149.95 ha 2020	0,000	90,000	90,000
71	Langquaid, Markt / Kelheim 5452	Ortskern 20.22 ha 2020	0,000	150,000	150,000
72	Lauingen (Donau), Stadt / Dillingen a.d.Donau 10773	Altstadt 57 ha 2020	0,000	180,000	180,000
73	Leinach / Würzburg 3092	Ortsmitte 21.1 ha 2020	0,000	150,000	150,000
74	Lichtenberg, Stadt / Hof 1012	Altstadt 5.4 ha 2020	0,000	20,000	20,000
75	Lutzingen / Dillingen a.d.Donau 1005	AG Höchstädt / Lutzingen 28.53 ha 2020	0,000	30,000	30,000
76	Mainleus, Markt / Kulmbach 6495	Ortskern 52 ha 2020	0,000	320,000	320,000
77	Mammendorf / Fürstenfeldbruck 4712	Ortsmitte 13 ha 2020	0,000	30,000	30,000
78	Manching, Markt / Pfaffenhofen a.d.Ilm 12317	Donaufeldsiedlung 25.7 ha 2020	0,000	15,000	15,000
79	Margetshöchheim / Würzburg 3104	Altort 16.21 ha 2020	0,000	330,000	330,000
80	Marktredwitz, Große Kreisstadt / Wunsiedel i.Fichtelgebirge 17130	Marktredwitz Dörflas 7 ha 2020	0,000	120,000	120,000



Bundesprogramm der Städtebauförderung 2020

Programm: Sozialer Zusammenhalt

Land: Bayern

Lfd. Nr.	Gemeinde-Ortsteil Kreis Einwohnerzahl	Bezeichnung der Maßnahme Förderung im Programmjahr Größe des Gebietes Aufnahme in das Bundesprogramm	Finanzhilfe des Bundes bis einschl.2019 ggfs. davon Zinsen T€	Finanzhilfe des Bundes Programmjahr T€	Finanzhilfe des Bundes insgesamt T€
laufende Maßnahmen					
81	Mauern / Freising 3020	Ortskern 21 ha 2020	0,000	15,000	15,000
82	Meitingen, Markt / Augsburg 11290	Ortskern 60.8 ha 2020	0,000	120,000	120,000
83	Memmingen / Memmingen 42841	Memmingen Ost 102 ha 2020	0,000	300,000	300,000
84	Mömbris, Markt / Aschaffenburg 11576	Ortskern 71 ha 2020	0,000	320,000	320,000
85	Mömlingen / Miltenberg 4948	Ortskern 25.6 ha 2020	0,000	150,000	150,000
86	München, Landeshauptstadt / München, Landeshauptstadt 1450381	Mittlerer Ring Südost 299.5 ha 2020	0,000	150,000	150,000
87	München, Landeshauptstadt / München, Landeshauptstadt 1450381	Moosach 275 ha 2020	0,000	225,000	225,000
88	München, Landeshauptstadt / München, Landeshauptstadt 1450381	Neuaubing/Westkreuz und Aubing 263.6 ha 2020	0,000	630,000	630,000
89	Münsing / Bad Tölz- Wolfratshausen 4254	Soz. Netz. Eurasburg Münsing 7 ha 2020	0,000	120,000	120,000
90	Neuburg a.d.Donau, Große Kreisstadt / Neuburg- Schrobenhausen 29182	Ostend 113.16 ha 2020	0,000	306,000	306,000
91	Neuburg a.d.Donau, Große Kreisstadt / Neuburg- Schrobenhausen 29182	Schwalbanger/Neufeld/Bahnhof 69.35 ha 2020	0,000	150,000	150,000
92	Neumarkt i.d.OPf., Große Kreisstadt / Neumarkt i.d.OPf. 39333	Stadtkern 0 ha 2020	0,000	150,000	150,000
93	Neu-Ulm, Große Kreisstadt / Neu- Ulm 57237	Vorfeld 41.47 ha 2020	0,000	135,000	135,000
94	Neu-Ulm, Große Kreisstadt / Neu- Ulm 57237	Innenstadt 47.2 ha 2020	0,000	30,000	30,000
95	Niederalteich / Deggendorf 1714	Ortskern 85 ha 2020	0,000	30,000	30,000
96	Niederwerrn / Schweinfurt 7871	Ortskern 14.75 ha 2020	0,000	144,000	144,000



Bundesprogramm der Städtebauförderung 2020

Programm: Sozialer Zusammenhalt

Land: Bayern

Lfd. Nr.	Gemeinde-Ortsteil Kreis Einwohnerzahl	Bezeichnung der Maßnahme Förderung im Programmjahr Größe des Gebietes Aufnahme in das Bundesprogramm	Finanzhilfe des Bundes bis einschl.2019 ggfs. davon Zinsen T€	Finanzhilfe des Bundes Programmjahr T€	Finanzhilfe des Bundes insgesamt T€
laufende Maßnahmen					
97	Nürnberg / Nürnberg 509975	Gibitzenhof 132 ha 2020	0,000	45,000	45,000
98	Nürnberg / Nürnberg 509975	Altstadt Süd 46.5 ha 2020	0,000	240,000	240,000
99	Nürnberg / Nürnberg 509975	St. Leonhard/Schweinau 143 ha 2020	0,000	15,000	15,000
100	Oberschleißheim / München 11596	Parksiedlung 24 ha 2020	0,000	225,000	225,000
101	Oberschwarzach, Markt / Schweinfurt 1388	Ortskern 17.5 ha 2020	0,000	45,000	45,000
102	Oettingen i.Bay., Stadt / Donau- Ries 5166	Kernstadt und Vorstadtbereiche 119.08 ha 2020	0,000	90,000	90,000
103	Ohlstadt / Garmisch-Partenkirchen 3267	Ortskern 35.34 ha 2020	0,000	120,000	120,000
104	Opfenbach / Lindau (Bodensee) 2278	Leiblachgemeinden 18 ha 2020	0,000	15,000	15,000
105	Pettstadt / Bamberg 1968	Ortskern 18.9 ha 2020	0,000	90,000	90,000
106	Pfarrkirchen, Stadt / Rottal-Inn 12297	Bahnhofsviertel/Altstadt 35 ha 2020	0,000	320,000	320,000
107	Pilsting, Markt / Dingolfing-Landau 6499	Marktkern 21 ha 2020	0,000	720,000	720,000
108	Plößberg, Markt / Tirschenreuth 3294	Ortskern Plößberg 27.76 ha 2020	0,000	120,000	120,000
109	Puchheim, Stadt / Fürstenfeldbruck 21111	Planie 15.9 ha 2020	0,000	30,000	30,000
110	Raubling / Rosenheim 11585	Ehemalige Arbeitersiedlung Papierfabrik 13.6 ha 2020	0,000	45,000	45,000
111	Regensburg / Regensburg 145465	Innerer Südosten 198 ha 2020	0,000	1.050,000	1.050,000
112	Rehau, Stadt / Hof 9335	Stadtkern 24.09 ha 2020	0,000	60,000	60,000



Bundesprogramm der Städtebauförderung 2020

Programm: Sozialer Zusammenhalt

Land: Bayern

Lfd. Nr.	Gemeinde-Ortsteil Kreis Einwohnerzahl	Bezeichnung der Maßnahme Förderung im Programmjahr Größe des Gebietes Aufnahme in das Bundesprogramm	Finanzhilfe des Bundes bis einschl.2019 ggfs. davon Zinsen T€	Finanzhilfe des Bundes Programmjahr T€	Finanzhilfe des Bundes insgesamt T€
laufende Maßnahmen					
113	Riedenburg, Stadt / Kelheim 5813	Altstadt-Uferbereich-Neustadt 51.83 ha 2020	0,000	180,000	180,000
114	Rinchnach / Regen 3080	Ortskern 12.5 ha 2020	0,000	40,000	40,000
115	Rödental, Stadt / Coburg 13068	Quartier Schlesierstraße 32 ha 2020	0,000	56,000	56,000
116	Rosenheim / Rosenheim 61844	Endorfer Au/Finsterwalderstraße 82.45 ha 2020	0,000	15,000	15,000
117	Rosenheim / Rosenheim 61844	Isarstraße/Traberhofstraße 108.28 ha 2020	0,000	15,000	15,000
118	Röthenbach a.d.Pegnitz, Stadt / Nürnberger Land 11823	Neue Mitte 18.77 ha 2020	0,000	210,000	210,000
119	Rothenburg ob der Tauber, Große Kreisstadt / Ansbach 11041	Altstadt 48.7 ha 2020	0,000	400,000	400,000
120	Röthlein / Schweinfurt 4561	Ortskerne Röthlein/Heidenfeld 0 ha 2020	0,000	30,000	30,000
121	Röttingen, Stadt / Würzburg 1705	Altstadt 12.2 ha 2020	0,000	210,000	210,000
122	Salzweg / Passau 6813	Ortskern 98 ha 2020	0,000	30,000	30,000
123	Schaufling / Deggendorf 1502	Ortsmitte 12.5 ha 2020	0,000	60,000	60,000
124	Schirnding, Markt / Wunsiedel i.Fichtelgebirge 1192	Ortskern 37 ha 2020	0,000	80,000	80,000
125	Schmidmühlen, Markt / Amberg- Sulzbach 2330	Marktkern 8.5 ha 2020	0,000	15,000	15,000
126	Schongau, Stadt / Weilheim- Schongau 12291	Schongau West 18.59 ha 2020	0,000	30,000	30,000
127	Schönsee, Stadt / Schwandorf 2439	Stadtkern 25 ha 2020	0,000	90,000	90,000
128	Schwabach / Schwabach 40428	Altstadt 33.3 ha 2020	0,000	600,000	600,000



Bundesprogramm der Städtebauförderung 2020

Programm: Sozialer Zusammenhalt

Land: Bayern

Lfd. Nr.	Gemeinde-Ortsteil Kreis Einwohnerzahl	Bezeichnung der Maßnahme Förderung im Programmjahr Größe des Gebietes Aufnahme in das Bundesprogramm	Finanzhilfe des Bundes bis einschl.2019 ggfs. davon Zinsen T€	Finanzhilfe des Bundes Programmjahr T€	Finanzhilfe des Bundes insgesamt T€
laufende Maßnahmen					
129	Selb, Große Kreisstadt / Wunsiedel i.Fichtelgebirge 14928	Stadtteil Selb-Plößberg 31.58 ha 2020	0,000	20,000	20,000
130	Seubersdorf i.d.OPf. / Neumarkt i.d.OPf. 5124	Ortmitte Seubersdorf 4 ha 2020	0,000	300,000	300,000
131	Sinzing / Regensburg 6922	Ortmitte 30 ha 2020	0,000	15,000	15,000
132	Starnberg, Stadt / Starnberg 22939	Söcking 422 ha 2020	0,000	30,000	30,000
133	Straubing / Straubing 46806	Straubing Süd 185 ha 2020	0,000	450,000	450,000
134	Strullendorf / Bamberg 7956	Ortskern 29 ha 2020	0,000	180,000	180,000
135	Syrgenstein / Dillingen a.d.Donau 3658	AG Bachtal 16.1 ha 2020	0,000	105,000	105,000
136	Taufkirchen / München 17947	Siedlung Am Wald 105 ha 2020	0,000	180,000	180,000
137	Uttenreuth / Erlangen-Höchstadt 5083	Altort 24.56 ha 2020	0,000	150,000	150,000
138	Velburg, Stadt / Neumarkt i.d.OPf. 5228	Altstadt 16.42 ha 2020	0,000	90,000	90,000
139	Vilseck, Stadt / Amberg-Sulzbach 5893	Altstadt 17.5 ha 2020	0,000	15,000	15,000
140	Wackersdorf / Schwandorf 5148	Ortskern 53.73 ha 2020	0,000	75,000	75,000
141	Waldbrunn / Würzburg 2707	Altort 10.2 ha 2020	0,000	30,000	30,000
142	Waldbüttelbrunn / Würzburg 4866	Ortskern 3.5 ha 2020	0,000	330,000	330,000
143	Waldershof, Stadt / Tirschenreuth 4284	Altstadt 22.89 ha 2020	0,000	60,000	60,000
144	Weiler-Simmerberg, Markt / Lindau (Bodensee) 6145	Ortskern Weiler 16.72 ha 2020	0,000	30,000	30,000



Bundesprogramm der Städtebauförderung 2020

Programm: Sozialer Zusammenhalt

Land: Bayern

Lfd. Nr.	Gemeinde-Ortsteil Kreis Einwohnerzahl	Bezeichnung der Maßnahme Förderung im Programmjahr Größe des Gebietes Aufnahme in das Bundesprogramm	Finanzhilfe des Bundes bis einschl.2019 ggfs. davon Zinsen T€	Finanzhilfe des Bundes Programmjahr T€	Finanzhilfe des Bundes insgesamt T€
laufende Maßnahmen					
145	Wiesau, Markt / Tirschenreuth 4115	Ortskern 140 ha 2020	0,000	450,000	450,000
146	Wiesenbronn / Kitzingen 1052	Altortbereich 26.7 ha 2020	0,000	150,000	150,000
147	Würzburg / Würzburg 124873	Lindleinsmühle 94.5 ha 2020	0,000	49,000	49,000
148	Zapfendorf, Markt / Bamberg 5095	Ortskern 29 ha 2020	0,000	60,000	60,000
149	Zell a.Main, Markt / Würzburg 4299	Alter Ortskern 18 ha 2020	0,000	138,000	138,000
150	Zirndorf, Stadt / Fürth 24627	Stadtkern 46.8 ha 2020	0,000	90,000	90,000
Summe		Anzahl: 150	0,000	23.762,000	23.762,000



Bundesprogramm der Städtebauförderung 2020

Programm: Sozialer Zusammenhalt

Land: Bayern

		Finanzhilfe des Bundes bis einschl. 2019 T€	Finanzhilfe des Bundes Programmjahr 2020 T€	Finanzhilfe des Bundes insgesamt seit 2020 T€	
- Zusammenstellung: laufende Maßnahmen					
Städtischer Bereich	Anzahl:	150	0,000	23.762,000	23.762,000
laufende Maßnahmen	Anzahl:	150	0,000	23.762,000	23.762,000
Summe: Bayern		Anzahl:	150	0,000	23.762,000

Berlin



Bundesprogramm der Städtebauförderung 2020

Programm: Sozialer Zusammenhalt

Land: Berlin

Lfd. Nr.	Gemeinde-Ortsteil Kreis Einwohnerzahl	Bezeichnung der Maßnahme Förderung im Programmjahr Größe des Gebietes Aufnahme in das Bundesprogramm	Finanzhilfe des Bundes bis einschl.2019 ggfs. davon Zinsen T€	Finanzhilfe des Bundes Programmjahr T€	Finanzhilfe des Bundes insgesamt T€
laufende Maßnahmen					
1	Berlin, Stadt / Berlin, Stadt 3520031	Mitte Brunnenstraße 57 ha 2020	0,000	152,000	152,000
2	Berlin, Stadt / Berlin, Stadt 3520031	Neukölln Ganghoferstraße 32 ha 2020	0,000	102,000	102,000
3	Berlin, Stadt / Berlin, Stadt 3520031	Neukölln Rollbergsiedlung 29 ha 2020	0,000	109,000	109,000
4	Berlin, Stadt / Berlin, Stadt 3520031	Reinickendorf Letteplatz 87.39 ha 2020	0,000	112,000	112,000
5	Berlin, Stadt / Berlin, Stadt 3520031	Tempelhof-Schöneberg Bülowstraße/Wohnen am Kleistpark 80 ha 2020	0,000	299,000	299,000
6	Berlin, Stadt / Berlin, Stadt 3520031	Spandau Falkenhagener Feld-Ost 73 ha 2020	0,000	289,000	289,000
7	Berlin, Stadt / Berlin, Stadt 3520031	Mitte Beusselstraße 132 ha 2020	0,000	783,000	783,000
8	Berlin, Stadt / Berlin, Stadt 3520031	Mitte Soldiner-/Wollankstraße 71 ha 2020	0,000	144,000	144,000
9	Berlin, Stadt / Berlin, Stadt 3520031	Treptow-Köpenick Kosmosviertel 37.6 ha 2020	0,000	2.454,000	2.454,000
10	Berlin, Stadt / Berlin, Stadt 3520031	Marzahn-Hellersdorf Marzahn Nord 251 ha 2020	0,000	128,000	128,000
11	Berlin, Stadt / Berlin, Stadt 3520031	Mitte Ackerstraße 64.7 ha 2020	0,000	386,000	386,000
12	Berlin, Stadt / Berlin, Stadt 3520031	Friedrichshain-Kreuzberg Mariannenplatz 18 ha 2020	0,000	42,000	42,000
13	Berlin, Stadt / Berlin, Stadt 3520031	Neukölln Schillerpromenade 93 ha 2020	0,000	174,000	174,000



Bundesprogramm der Städtebauförderung 2020

Programm: Sozialer Zusammenhalt

Land: Berlin

Lfd. Nr.	Gemeinde-Ortsteil Kreis Einwohnerzahl	Bezeichnung der Maßnahme Förderung im Programmjahr Größe des Gebietes Aufnahme in das Bundesprogramm	Finanzhilfe des Bundes bis einschl.2019 ggfs. davon Zinsen T€	Finanzhilfe des Bundes Programmjahr T€	Finanzhilfe des Bundes insgesamt T€
laufende Maßnahmen					
14	Berlin, Stadt / Berlin, Stadt 3520031	Reinickendorf Klixstraße/Auguste-Viktoria-Allee 153.3 ha 2020	0,000	422,000	422,000
15	Berlin, Stadt / Berlin, Stadt 3520031	Spandau Falkenhagener Feld-West 65 ha 2020	0,000	156,000	156,000
16	Berlin, Stadt / Berlin, Stadt 3520031	Mitte Reinickendorfer Straße/Pankstraße 74 ha 2020	0,000	155,000	155,000
17	Berlin, Stadt / Berlin, Stadt 3520031	Marzahn-Hellersdorf Mehrower Allee 59 ha 2020	0,000	320,000	320,000
18	Berlin, Stadt / Berlin, Stadt 3520031	Mitte Perleberger-/Wilsnacker Straße (Moabit Ost) 64.32 ha 2020	0,000	417,000	417,000
19	Berlin, Stadt / Berlin, Stadt 3520031	Friedrichshain-Kreuzberg Werner-Düttmann-Siedlung 9 ha 2020	0,000	63,000	63,000
20	Berlin, Stadt / Berlin, Stadt 3520031	Neukölln Sonnenallee/High-Deck-Siedlung 32 ha 2020	0,000	132,000	132,000
21	Berlin, Stadt / Berlin, Stadt 3520031	Spandau Heerstraße 116 ha 2020	0,000	778,000	778,000
22	Berlin, Stadt / Berlin, Stadt 3520031	Mitte Badstraße 98.8 ha 2020	0,000	285,000	285,000
23	Berlin, Stadt / Berlin, Stadt 3520031	Marzahn-Hellersdorf Hellersdorfer Promenade 73 ha 2020	0,000	258,000	258,000
24	Berlin, Stadt / Berlin, Stadt 3520031	Friedrichshain-Kreuzberg Wassertorplatz 58 ha 2020	0,000	190,000	190,000
25	Berlin, Stadt / Berlin, Stadt 3520031	Neukölln Richardplatz Süd 45 ha 2020	0,000	139,000	139,000



Bundesprogramm der Städtebauförderung 2020

Programm: Sozialer Zusammenhalt

Land: Berlin

Lfd. Nr.	Gemeinde-Ortsteil Kreis Einwohnerzahl	Bezeichnung der Maßnahme Förderung im Programmjahr Größe des Gebietes Aufnahme in das Bundesprogramm	Finanzhilfe des Bundes bis einschl.2019 ggfs. davon Zinsen T€	Finanzhilfe des Bundes Programmjahr T€	Finanzhilfe des Bundes insgesamt T€
laufende Maßnahmen					
26	Berlin, Stadt / Berlin, Stadt 3520031	Spandau Spandauer Neustadt 43 ha 2020	0,000	151,000	151,000
27	Berlin, Stadt / Berlin, Stadt 3520031	Marzahn-Hellersdorf Boulevard Kastanienallee 55.5 ha 2020	0,000	275,000	275,000
28	Berlin, Stadt / Berlin, Stadt 3520031	Friedrichshain-Kreuzberg Mehringplatz 25 ha 2020	0,000	109,000	109,000
29	Berlin, Stadt / Berlin, Stadt 3520031	Neukölln Dammwegsiedlung/Weiße Siedlung 15 ha 2020	0,000	147,000	147,000
30	Berlin, Stadt / Berlin, Stadt 3520031	Neukölln Lipschitzallee/Gropiusstadt 140 ha 2020	0,000	1.127,000	1.127,000
31	Berlin, Stadt / Berlin, Stadt 3520031	Neukölln Flughafenstraße 25 ha 2020	0,000	243,000	243,000
32	Berlin, Stadt / Berlin, Stadt 3520031	Neukölln Körnerpark 36 ha 2020	0,000	837,000	837,000
33	Berlin, Stadt / Berlin, Stadt 3520031	Neukölln Donaustraße-Nord 22 ha 2020	0,000	123,000	123,000
34	Berlin, Stadt / Berlin, Stadt 3520031	Friedrichshain-Kreuzberg Zentrum Kreuzberg/Oranienstraße 38 ha 2020	0,000	161,000	161,000
Summe		Anzahl: 34	0,000	11.662,000	11.662,000



Bundesprogramm der Städtebauförderung 2020

Programm: Sozialer Zusammenhalt

Land: Berlin

		Finanzhilfe des Bundes bis einschl. 2019 T€	Finanzhilfe des Bundes Programmjahr 2020 T€	Finanzhilfe des Bundes insgesamt seit 2020 T€	
- Zusammenstellung: laufende Maßnahmen					
Städtischer Bereich	Anzahl:	34	0,000	11.662,000	11.662,000
laufende Maßnahmen	Anzahl:	34	0,000	11.662,000	11.662,000
Summe: Berlin		Anzahl:	34	0,000	11.662,000

Brandenburg



Bundesprogramm der Städtebauförderung 2020

Programm: Sozialer Zusammenhalt

Land: Brandenburg

Lfd. Nr.	Gemeinde-Ortsteil Kreis Einwohnerzahl	Bezeichnung der Maßnahme Förderung im Programmjahr Größe des Gebietes Aufnahme in das Bundesprogramm	Finanzhilfe des Bundes bis einschl.2019 ggfs. davon Zinsen T€	Finanzhilfe des Bundes Programmjahr T€	Finanzhilfe des Bundes insgesamt T€
laufende Maßnahmen					
1	Bad Belzig, Stadt / Potsdam-Mittelmark 11120	Klinkengrund 26.7 ha 2020	0,000	70,000	70,000
2	Bad Freienwalde (Oder), Stadt / Märkisch-Oderland 12406	Kernstadt 44.11 ha 2020	0,000	150,000	150,000
3	Beeskow, Stadt / Oder-Spree 8122	Luchgraben 30 ha 2020	0,000	650,000	650,000
4	Brandenburg an der Havel, Stadt / Brandenburg an der Havel, Stadt 71574	Neubaugebiet Hohenstücken 154 ha 2020	0,000	125,000	125,000
5	Cottbus, Stadt / Cottbus, Stadt 99687	Sandow 169 ha 2020	0,000	1.500,000	1.500,000
6	Cottbus, Stadt / Cottbus, Stadt 99687	Neu-Schmellwitz 95 ha 2020	0,000	75,000	75,000
7	Cottbus, Stadt / Cottbus, Stadt 99687	Sachsendorf-Madlow 228 ha 2020	0,000	250,000	250,000
8	Eberswalde, Stadt / Barnim 39303	Brandenburgisches Viertel 82 ha 2020	0,000	1.400,000	1.400,000
9	Eisenhüttenstadt, Stadt / Oder-Spree 30416	Innenstadt 272 ha 2020	0,000	100,000	100,000
10	Forst (Lausitz), Stadt / Spree-Neiße 18773	Forster Innenstadt 302 ha 2020	0,000	125,000	125,000
11	Frankfurt (Oder), Stadt / Frankfurt (Oder), Stadt 58092	Innenstadt Beresinchen 228 ha 2020	0,000	1.200,000	1.200,000
12	Großräschen, Stadt / Oberspreewald-Lausitz 8655	Malerviertel / Nordstadt 122.9 ha 2020	0,000	100,000	100,000
13	Jüterbog, Stadt / Teltow-Fläming 12314	Jüterbog II 34 ha 2020	0,000	125,000	125,000
14	Königs Wusterhausen, Stadt / Dahme-Spreewald 35765	Neubaugebiet Königs Wusterhausen 107 ha 2020	0,000	500,000	500,000
15	Kyritz, Stadt / Ostprignitz-Ruppin 9100	Kyritz West 72.5 ha 2020	0,000	375,000	375,000
16	Lauchhammer, Stadt / Oberspreewald-Lausitz 15084	Erweitertes Stadtzentrum 170 ha 2020	0,000	150,000	150,000



Bundesprogramm der Städtebauförderung 2020

Programm: Sozialer Zusammenhalt

Land: Brandenburg

Lfd. Nr.	Gemeinde-Ortsteil Kreis Einwohnerzahl	Bezeichnung der Maßnahme Förderung im Programmjahr Größe des Gebietes Aufnahme in das Bundesprogramm	Finanzhilfe des Bundes bis einschl.2019 ggfs. davon Zinsen T€	Finanzhilfe des Bundes Programmjahr T€	Finanzhilfe des Bundes insgesamt T€
laufende Maßnahmen					
17	Lübbenau/Spreewald, Stadt / Oberspreewald-Lausitz 16237	Neustadt Lübbenau 186 ha 2020	0,000	82,500	82,500
18	Nauen, Stadt / Havelland 16943	Innenstadt Ost 41.5 ha 2020	0,000	75,000	75,000
19	Perleberg, Stadt / Prignitz 12204	Perleberg Ost 50.1 ha 2020	0,000	150,000	150,000
20	Potsdam, Stadt / Potsdam, Stadt 167745	Stern/Drewitz 205 ha 2020	0,000	182,500	182,500
21	Potsdam, Stadt / Potsdam, Stadt 167745	Schlaatz 76.2 ha 2020	0,000	250,000	250,000
22	Rheinsberg, Stadt / Ostprignitz- Ruppin 8153	Rheinsberg Ost 29.7 ha 2020	0,000	75,000	75,000
23	Rüdersdorf bei Berlin / Märkisch- Oderland 15313	Wohngebiet "Brücke" 31.3 ha 2020	0,000	425,000	425,000
24	Schwedt/Oder, Stadt / Uckermark 30262	Obere Talsandterrassen 138.15 ha 2020	0,000	25,000	25,000
25	Strausberg, Stadt / Märkisch- Oderland 26213	Hegemühle 33 ha 2020	0,000	1.350,000	1.350,000
26	Wriezen, Stadt / Märkisch- Oderland 7355	Kernstadt 55.4 ha 2020	0,000	65,000	65,000
Summe		Anzahl: 26	0,000	9.575,000	9.575,000



Bundesprogramm der Städtebauförderung 2020

Programm: Sozialer Zusammenhalt

Land: Brandenburg

				Finanzhilfe des Bundes bis einschl. 2019 T€	Finanzhilfe des Bundes Programmjahr 2020 T€	Finanzhilfe des Bundes insgesamt seit 2020 T€
- Zusammenstellung: laufende Maßnahmen						
Städtischer Bereich	Anzahl:	25	0,000	9.450,000	9.450,000	
unbekannt	Anzahl:	1	0,000	125,000	125,000	
laufende Maßnahmen	Anzahl:	26	0,000	9.575,000	9.575,000	
<hr/>						
Summe: Brandenburg	Anzahl:	26	0,000	9.575,000	9.575,000	

Bremen



Bundesprogramm der Städtebauförderung 2020

Programm: Sozialer Zusammenhalt

Land: Bremen

Lfd. Nr.	Gemeinde-Ortsteil Kreis Einwohnerzahl	Bezeichnung der Maßnahme Förderung im Programmjahr Größe des Gebietes Aufnahme in das Bundesprogramm	Finanzhilfe des Bundes bis einschl.2019 ggfs. davon Zinsen T€	Finanzhilfe des Bundes Programmjahr T€	Finanzhilfe des Bundes insgesamt T€
laufende Maßnahmen					
1	Bremen, Stadt / Bremen, Stadt 557464	Gröpelingen / Oslebshausen 971.72 ha 2020	0,000	1.300,000	1.300,000
2	Bremen, Stadt / Bremen, Stadt 557464	Lüsum 100 ha 2020	0,000	109,000	109,000
Summe		Anzahl: 2	0,000	1.409,000	1.409,000



Bundesprogramm der Städtebauförderung 2020

Programm: Sozialer Zusammenhalt

Land: Bremen

		Finanzhilfe des Bundes bis einschl. 2019 T€	Finanzhilfe des Bundes Programmjahr 2020 T€	Finanzhilfe des Bundes insgesamt seit 2020 T€	
- Zusammenstellung: laufende Maßnahmen					
Städtischer Bereich	Anzahl:	2	0,000	1.409,000	1.409,000
laufende Maßnahmen	Anzahl:	2	0,000	1.409,000	1.409,000
Summe: Bremen		Anzahl:	2	0,000	1.409,000

Hamburg



Bundesprogramm der Städtebauförderung 2020

Programm: Sozialer Zusammenhalt

Land: Hamburg

Lfd. Nr.	Gemeinde-Ortsteil Kreis Einwohnerzahl	Bezeichnung der Maßnahme Förderung im Programmjahr Größe des Gebietes Aufnahme in das Bundesprogramm	Finanzhilfe des Bundes bis einschl.2019 ggfs. davon Zinsen T€	Finanzhilfe des Bundes Programmjahr T€	Finanzhilfe des Bundes insgesamt T€
laufende Maßnahmen					
1	Hamburg, Freie und Hansestadt / Hamburg, Freie und Hansestadt 1787408	Altona - Altstadt 189 ha 2020	0,000	1.100,000	1.100,000
2	Hamburg, Freie und Hansestadt / Hamburg, Freie und Hansestadt 1787408	Rahlstedt Ost 110 ha 2020	0,000	600,000	600,000
3	Hamburg, Freie und Hansestadt / Hamburg, Freie und Hansestadt 1787408	Osdorfer Born / Lurup 96 ha 2020	0,000	300,000	300,000
4	Hamburg, Freie und Hansestadt / Hamburg, Freie und Hansestadt 1787408	Lurup 400 ha 2020	0,000	250,000	250,000
5	Hamburg, Freie und Hansestadt / Hamburg, Freie und Hansestadt 1787408	Wilstorf Reeseberg 190 ha 2020	0,000	200,000	200,000
6	Hamburg, Freie und Hansestadt / Hamburg, Freie und Hansestadt 1787408	Bergedorf West 130 ha 2020	0,000	214,000	214,000
7	Hamburg, Freie und Hansestadt / Hamburg, Freie und Hansestadt 1787408	Billstedt Horn Gesamt Entwicklungsraum 2000 ha 2020	0,000	800,000	800,000
Summe		Anzahl: 7	0,000	3.464,000	3.464,000



Bundesprogramm der Städtebauförderung 2020

Programm: Sozialer Zusammenhalt

Land: Hamburg

		Finanzhilfe des Bundes bis einschl. 2019 T€	Finanzhilfe des Bundes Programmjahr 2020 T€	Finanzhilfe des Bundes insgesamt seit 2020 T€	
- Zusammenstellung: laufende Maßnahmen					
Städtischer Bereich	Anzahl:	7	0,000	3.464,000	3.464,000
laufende Maßnahmen	Anzahl:	7	0,000	3.464,000	3.464,000
Summe: Hamburg		Anzahl:	7	0,000	3.464,000

Hessen



Bundesprogramm der Städtebauförderung 2020

Programm: Sozialer Zusammenhalt

Land: Hessen

Lfd. Nr.	Gemeinde-Ortsteil Kreis Einwohnerzahl	Bezeichnung der Maßnahme Förderung im Programmjahr Größe des Gebietes Aufnahme in das Bundesprogramm	Finanzhilfe des Bundes bis einschl.2019 ggfs. davon Zinsen T€	Finanzhilfe des Bundes Programmjahr T€	Finanzhilfe des Bundes insgesamt T€
laufende Maßnahmen					
1	Baunatal, Stadt / Kassel 27617	Braunsberg 110 ha 2020	0,000	108,500	108,500
2	Bebra, Stadt / Hersfeld-Rotenburg 13888	"Nordwestlichen Kernstadt u. Göttinger Bogen" 85 ha 2020	0,000	231,500	231,500
3	Bürstadt, Stadt / Bergstraße 16060	Östlicher Kernstadt (ehemals Stadtkern) 89.4 ha 2020	0,000	360,500	360,500
4	Darmstadt, Wissenschaftsstadt / Darmstadt, Wissenschaftsstadt 155353	Pallaswiesen / Momewegviertel 75 ha 2020	0,000	335,500	335,500
5	Dietzenbach, Kreisstadt / Offenbach 33397	Süd Ost 39.8 ha 2020	0,000	166,000	166,000
6	Frankfurt am Main, Stadt / Frankfurt am Main, Stadt 732688	Ben Gurion Ring 27.55 ha 2020	0,000	199,500	199,500
7	Frankfurt am Main, Stadt / Frankfurt am Main, Stadt 732688	Sossenheim 159 ha 2020	0,000	168,500	168,500
8	Frankfurt am Main, Stadt / Frankfurt am Main, Stadt 732688	Nied 370 ha 2020	0,000	313,500	313,500
9	Fulda, Stadt / Fulda 67253	Ostend / Ziehers Süd 120 ha 2020	0,000	360,500	360,500
10	Fulda, Stadt / Fulda 67253	Nordend 135 ha 2020	0,000	90,500	90,500
11	Gießen, Universitätsstadt / Gießen 84455	Nördliche Weststadt 48 ha 2020	0,000	765,000	765,000
12	Gießen, Universitätsstadt / Gießen 84455	Flussstraßenviertel 15 ha 2020	0,000	32,000	32,000
13	Gießen, Universitätsstadt / Gießen 84455	Eulenkopf 10 ha 2020	0,000	77,500	77,500
14	Hanau, Brüder-Grimm-Stadt / Main-Kinzig-Kreis 92643	Freigerichtsviertel 33 ha 2020	0,000	252,500	252,500
15	Hanau, Brüder-Grimm-Stadt / Main-Kinzig-Kreis 92643	Hafentor 15 ha 2020	0,000	360,500	360,500
16	Hünfeld, Konrad-Zuse-Stadt / Fulda 15996	Nord- und Ostend 79 ha 2020	0,000	468,500	468,500



Bundesprogramm der Städtebauförderung 2020

Programm: Sozialer Zusammenhalt

Land: Hessen

Lfd. Nr.	Gemeinde-Ortsteil Kreis Einwohnerzahl	Bezeichnung der Maßnahme Förderung im Programmjahr Größe des Gebietes Aufnahme in das Bundesprogramm	Finanzhilfe des Bundes bis einschl.2019 ggfs. davon Zinsen T€	Finanzhilfe des Bundes Programmjahr T€	Finanzhilfe des Bundes insgesamt T€
laufende Maßnahmen					
17	Kassel, documenta-Stadt / Kassel, documenta-Stadt 197984	Forstfeld und Waldau 128 ha 2020	0,000	945,000	945,000
18	Kassel, documenta-Stadt / Kassel, documenta-Stadt 197984	Wesertor 113 ha 2020	0,000	556,000	556,000
19	Kelsterbach, Stadt / Groß-Gerau 15721	Auf der Mainhöhe 17.55 ha 2020	0,000	171,000	171,000
20	Limburg a.d. Lahn, Kreisstadt / Limburg-Weilburg 34255	Südstadt 166 ha 2020	0,000	134,000	134,000
21	Marburg, Universitätsstadt / Marburg-Biedenkopf 73836	Ockershausen / Stadtwald 153 ha 2020	0,000	171,000	171,000
22	Marburg, Universitätsstadt / Marburg-Biedenkopf 73836	Waldtal 42.01 ha 2020	0,000	228,000	228,000
23	Mörfelden-Walldorf, Stadt / Groß- Gerau 33623	Mörfelden Nordwest 54 ha 2020	0,000	694,000	694,000
24	Neustadt (Hessen), Stadt / Marburg-Biedenkopf 9811	Stadtkern 62 ha 2020	0,000	289,500	289,500
25	Offenbach am Main, Stadt / Offenbach am Main, Stadt 123734	Nordend 65 ha 2020	0,000	540,000	540,000
26	Offenbach am Main, Stadt / Offenbach am Main, Stadt 123734	Südliche Innenstadt 50 ha 2020	0,000	675,000	675,000
27	Stadtallendorf, Stadt / Marburg- Biedenkopf 21861	Inseln in der Stadt II 275 ha 2020	0,000	288,000	288,000
28	Steinbach (Taunus), Stadt / Hochtaunuskreis 10453	Östliches Stadtgebiet und Innenstadt 25 ha 2020	0,000	670,500	670,500
29	Wetzlar, Stadt / Lahn-Dill-Kreis 51649	Dalheim / Altenberger Straße 195 ha 2020	0,000	1.045,000	1.045,000
30	Wiesbaden, Landeshauptstadt / Wiesbaden, Landeshauptstadt 276218	Gräselberg 70 ha 2020	0,000	217,500	217,500
31	Wiesbaden, Landeshauptstadt / Wiesbaden, Landeshauptstadt 276218	Biebrich Mitte 126.2 ha 2020	0,000	713,500	713,500
32	Wiesbaden, Landeshauptstadt / Wiesbaden, Landeshauptstadt 276218	Inneres Westend 26 ha 2020	0,000	310,500	310,500



Bundesprogramm der Städtebauförderung 2020

Programm: Sozialer Zusammenhalt

Land: Hessen

Lfd. Nr.	Gemeinde-Ortsteil Kreis Einwohnerzahl	Bezeichnung der Maßnahme Förderung im Programmjahr Größe des Gebietes Aufnahme in das Bundesprogramm	Finanzhilfe des Bundes bis einschl.2019 ggfs. davon Zinsen T€	Finanzhilfe des Bundes Programmjahr T€	Finanzhilfe des Bundes insgesamt T€
laufende Maßnahmen					
33	Wiesbaden, Landeshauptstadt / Wiesbaden, Landeshauptstadt 276218	Schelmengraben 29.2 ha 2020	0,000	171,000	171,000
Summe		Anzahl: 33	0,000	12.110,000	12.110,000



Bundesprogramm der Städtebauförderung 2020

Programm: Sozialer Zusammenhalt

Land: Hessen

		Finanzhilfe des Bundes bis einschl. 2019 T€	Finanzhilfe des Bundes Programmjahr 2020 T€	Finanzhilfe des Bundes insgesamt seit 2020 T€	
- Zusammenstellung: laufende Maßnahmen					
Städtischer Bereich	Anzahl:	33	0,000	12.110,000	12.110,000
laufende Maßnahmen	Anzahl:	33	0,000	12.110,000	12.110,000
Summe: Hessen		Anzahl:	33	0,000	12.110,000

Mecklenburg-Vorpommern



Bundesprogramm der Städtebauförderung 2020

Programm: Sozialer Zusammenhalt

Land: Mecklenburg-Vorpommern

Lfd. Nr.	Gemeinde-Ortsteil Kreis Einwohnerzahl	Bezeichnung der Maßnahme Förderung im Programmjahr Größe des Gebietes Aufnahme in das Bundesprogramm	Finanzhilfe des Bundes bis einschl.2019 ggfs. davon Zinsen T€	Finanzhilfe des Bundes Programmjahr T€	Finanzhilfe des Bundes insgesamt T€
laufende Maßnahmen					
1	Greifswald, Hansestadt / Vorpommern-Greifswald 57286	Schönwalde II 88 ha 2020	0,000	50,000	50,000
2	Neubrandenburg, Stadt / Mecklenburgische Seenplatte 63602	Nordstadt / Ihlfelder Vorstadt 260 ha 2020	0,000	789,000	789,000
3	Rostock, Hansestadt / Rostock 206011	Toitenwinkel 108 ha 2020	0,000	810,000	810,000
4	Rostock, Hansestadt / Rostock 206011	Lichtenhagen 210 ha 2020	0,000	970,000	970,000
5	Rostock, Hansestadt / Rostock 206011	Dierkow 170 ha 2020	0,000	250,000	250,000
6	Schwerin, Landeshauptstadt / Schwerin 96800	Neu Zippendorf / Mueßer Holz 188 ha 2020	0,000	1.100,000	1.100,000
7	Schwerin, Landeshauptstadt / Schwerin 96800	Lankow 140 ha 2020	0,000	233,500	233,500
8	Stralsund, Hansestadt / Vorpommern-Rügen 58041	Knieper West 152 ha 2020	0,000	115,000	115,000
9	Stralsund, Hansestadt / Vorpommern-Rügen 58041	Altstadtinsel (Frankenvorstadt) 41.7 ha 2020	0,000	1.550,500	1.550,500
Summe		Anzahl: 9	0,000	5.868,000	5.868,000



Bundesprogramm der Städtebauförderung 2020

Programm: Sozialer Zusammenhalt

Land: Mecklenburg-Vorpommern

		Finanzhilfe des Bundes bis einschl. 2019 T€	Finanzhilfe des Bundes Programmjahr 2020 T€	Finanzhilfe des Bundes insgesamt seit 2020 T€	
- Zusammenstellung: laufende Maßnahmen					
Städtischer Bereich	Anzahl:	9	0,000	5.868,000	5.868,000
laufende Maßnahmen	Anzahl:	9	0,000	5.868,000	5.868,000
Summe: Mecklenburg-Vorpommern		Anzahl:	9	0,000	5.868,000

Niedersachsen



Bundesprogramm der Städtebauförderung 2020

Programm: Sozialer Zusammenhalt

Land: Niedersachsen

Lfd. Nr.	Gemeinde-Ortsteil Kreis Einwohnerzahl	Bezeichnung der Maßnahme Förderung im Programmjahr Größe des Gebietes Aufnahme in das Bundesprogramm	Finanzhilfe des Bundes bis einschl.2019 ggfs. davon Zinsen T€	Finanzhilfe des Bundes Programmjahr T€	Finanzhilfe des Bundes insgesamt T€
laufende Maßnahmen					
1	Barsinghausen, Stadt / Region Hannover 33608	Goethestraße / Bahlsen 0 ha 2020	0,000	259,000	259,000
2	Braunschweig, Stadt / Braunschweig, Stadt 251364	Donauviertel 0 ha 2020	0,000	376,000	376,000
3	Braunschweig, Stadt / Braunschweig, Stadt 251364	Westliches Ringgebiet 0 ha 2020	0,000	450,000	450,000
4	Cuxhaven, Stadt / Cuxhaven 48264	Lehfeld 0 ha 2020	0,000	418,500	418,500
5	Cuxhaven, Stadt / Cuxhaven 48264	Süderwisch 0 ha 2020	0,000	601,000	601,000
6	Diepholz, Stadt / Diepholz 16692	Willenberg / Lüderstraße 0 ha 2020	0,000	150,000	150,000
7	Emden, Stadt / Emden, Stadt 50694	Port Arthur / Transvaal 0 ha 2020	0,000	445,500	445,500
8	Garbsen, Stadt / Region Hannover 60590	Berenbostel - Kronsberg 0 ha 2020	0,000	259,000	259,000
9	Garbsen, Stadt / Region Hannover 60590	Auf der Horst 0 ha 2020	0,000	125,000	125,000
10	Goslar, Stadt / Goslar 50782	Jürgenohl 0 ha 2020	0,000	243,000	243,000
11	Göttingen, Stadt / Göttingen 118914	Grüne Mitte Ebertal 0 ha 2020	0,000	251,000	251,000
12	Göttingen, Stadt / Göttingen 118914	Nördliche Innenstadt 0 ha 2020	0,000	448,000	448,000
13	Göttingen, Stadt / Göttingen 118914	Westl. Maschmühlenweg 0 ha 2020	0,000	323,500	323,500
14	Großenkneten / Oldenburg 15208	Wildeshauser Straße 0 ha 2020	0,000	400,000	400,000
15	Hannover, Landeshauptstadt / Region Hannover 532163	Mühlenberg 0 ha 2020	0,000	178,500	178,500
16	Hannover, Landeshauptstadt / Region Hannover 532163	Sahlkamp - Mitte 0 ha 2020	0,000	64,000	64,000



Bundesprogramm der Städtebauförderung 2020

Programm: Sozialer Zusammenhalt

Land: Niedersachsen

Lfd. Nr.	Gemeinde-Ortsteil Kreis Einwohnerzahl	Bezeichnung der Maßnahme Förderung im Programmjahr Größe des Gebietes Aufnahme in das Bundesprogramm	Finanzhilfe des Bundes bis einschl.2019 ggfs. davon Zinsen T€	Finanzhilfe des Bundes Programmjahr T€	Finanzhilfe des Bundes insgesamt T€
laufende Maßnahmen					
17	Hannover, Landeshauptstadt / Region Hannover 532163	Stöcken 0 ha 2020	0,000	149,500	149,500
18	Hannover, Landeshauptstadt / Region Hannover 532163	Oberricklingen Nordost 0 ha 2020	0,000	161,500	161,500
19	Hildesheim, Stadt / Hildesheim 101667	Nördliche Nordstadt 0 ha 2020	0,000	54,000	54,000
20	Laatzen, Stadt / Region Hannover 40939	Mitte wird top 0 ha 2020	0,000	347,000	347,000
21	Langenhagen, Stadt / Region Hannover 53323	Wiesenu 0 ha 2020	0,000	350,000	350,000
22	Leer (Ostfriesland), Stadt / Leer 34042	Weststadt 0 ha 2020	0,000	756,000	756,000
23	Lemwerder / Wesermarsch 6940	Eschhofsiedlung 0 ha 2020	0,000	450,000	450,000
24	Lüneburg, Hansestadt / Lüneburg 74072	Am weißen Turm 0 ha 2020	0,000	94,500	94,500
25	Lüneburg, Hansestadt / Lüneburg 74072	Kaltenmoor 0 ha 2020	0,000	182,000	182,000
26	Nienburg (Weser), Stadt / Nienburg (Weser) 31193	Nordertor 0 ha 2020	0,000	324,000	324,000
27	Oldenburg (Oldenburg), Stadt / Oldenburg (Oldenburg), Stadt 163830	Käthe-Kollwitz-Straße 0 ha 2020	0,000	867,500	867,500
28	Osnabrück, Stadt / Osnabrück, Stadt 162403	Schinkel 0 ha 2020	0,000	675,000	675,000
29	Quakenbrück, Stadt / Osnabrück 12845	Neustadt 0 ha 2020	0,000	216,000	216,000
30	Rehburg-Loccum, Stadt / Nienburg (Weser) 10154	OT Bad Rehburg 0 ha 2020	0,000	22,500	22,500
31	Salzgitter, Stadt / Salzgitter, Stadt 101079	Steterburg 0 ha 2020	0,000	396,000	396,000
32	Wilhelmshaven, Stadt / Wilhelmshaven, Stadt 75995	Tonndeich 0 ha 2020	0,000	675,000	675,000



Bundesprogramm der Städtebauförderung 2020

Programm: Sozialer Zusammenhalt

Land: Niedersachsen

Lfd. Nr.	Gemeinde-Ortsteil Kreis Einwohnerzahl	Bezeichnung der Maßnahme Förderung im Programmjahr Größe des Gebietes Aufnahme in das Bundesprogramm	Finanzhilfe des Bundes bis einschl.2019 ggfs. davon Zinsen T€	Finanzhilfe des Bundes Programmjahr T€	Finanzhilfe des Bundes insgesamt T€
laufende Maßnahmen					
33	Wilhelmshaven, Stadt / Wilhelmshaven, Stadt 75995	Südstadt 0 ha 2020	0,000	220,500	220,500
Summe		Anzahl: 33	0,000	10.933,000	10.933,000



Bundesprogramm der Städtebauförderung 2020

Programm: Sozialer Zusammenhalt

Land: Niedersachsen

		Finanzhilfe des Bundes bis einschl. 2019 T€	Finanzhilfe des Bundes Programmjahr 2020 T€	Finanzhilfe des Bundes insgesamt seit 2020 T€	
<hr/>					
- Zusammenstellung: laufende Maßnahmen					
Städtischer Bereich	Anzahl:	33	0,000	10.933,000	10.933,000
laufende Maßnahmen	Anzahl:	33	0,000	10.933,000	10.933,000
<hr/>					
Summe: Niedersachsen	Anzahl:	33	0,000	10.933,000	10.933,000
<hr/>					

Nordrhein-Westfalen



Bundesprogramm der Städtebauförderung 2020

Programm: Sozialer Zusammenhalt

Land: Nordrhein-Westfalen

Lfd. Nr.	Gemeinde-Ortsteil Kreis Einwohnerzahl	Bezeichnung der Maßnahme Förderung im Programmjahr Größe des Gebietes Aufnahme in das Bundesprogramm	Finanzhilfe des Bundes bis einschl.2019 ggfs. davon Zinsen T€	Finanzhilfe des Bundes Programmjahr T€	Finanzhilfe des Bundes insgesamt T€
laufende Maßnahmen					
1	Ahlen, Stadt / Warendorf 52287	Ahlen Süd Ost 0 ha 2020	0,000	117,000	117,000
2	Alsdorf, Stadt / Aachen, Kreis 46015	Alsdorf Mitte 0 ha 2020	0,000	1.250,000	1.250,000
3	Bad Driburg, Stadt / Höxter 18699	Südoststadt 0 ha 2020	0,000	231,000	231,000
4	Bad Salzuflen, Stadt / Lippe 53341	Vielfältiges Schötmar 0 ha 2020	0,000	20,000	20,000
5	Bergheim, Stadt / Rhein-Erft-Kreis 60390	Bergheim - Quadrath Ichendorf 0 ha 2020	0,000	1.061,000	1.061,000
6	Bielefeld, Stadt / Bielefeld, Stadt 333090	Baumheide 0 ha 2020	0,000	211,000	211,000
7	Bielefeld, Stadt / Bielefeld, Stadt 333090	Sieker Mitte (neu) 0 ha 2020	0,000	426,000	426,000
8	Bochum, Stadt / Bochum, Stadt 364742	Wattenscheid 0 ha 2020	0,000	291,000	291,000
9	Bottrop, Stadt / Bottrop, Stadt 117143	Batenbrock 0 ha 2020	0,000	413,000	413,000
10	Dinslaken, Stadt / Wesel 67452	Lohberg 0 ha 2020	0,000	562,000	562,000
11	Dorsten, Stadt / Recklinghausen 75431	Wir machen MITte 0 ha 2020	0,000	645,000	645,000
12	Dortmund, Stadt / Dortmund, Stadt 586181	Nordstadt 0 ha 2020	0,000	666,000	666,000
13	Dortmund, Stadt / Dortmund, Stadt 586181	Westerfilde / Bodelschwingh 0 ha 2020	0,000	515,000	515,000
14	Duisburg, Stadt / Duisburg, Stadt 491231	Hochfeld 0 ha 2020	0,000	2.088,000	2.088,000
15	Duisburg, Stadt / Duisburg, Stadt 491231	Marxloh 0 ha 2020	0,000	57,000	57,000
16	Duisburg, Stadt / Duisburg, Stadt 491231	Laar 0 ha 2020	0,000	55,000	55,000



Bundesprogramm der Städtebauförderung 2020

Programm: Sozialer Zusammenhalt

Land: Nordrhein-Westfalen

Lfd. Nr.	Gemeinde-Ortsteil Kreis Einwohnerzahl	Bezeichnung der Maßnahme Förderung im Programmjahr Größe des Gebietes Aufnahme in das Bundesprogramm	Finanzhilfe des Bundes bis einschl.2019 ggfs. davon Zinsen T€	Finanzhilfe des Bundes Programmjahr T€	Finanzhilfe des Bundes insgesamt T€
laufende Maßnahmen					
17	Duisburg, Stadt / Duisburg, Stadt 491231	Hochheide 0 ha 2020	0,000	156,000	156,000
18	Düren, Stadt / Düren 90244	Düren Nord 0 ha 2020	0,000	81,000	81,000
19	Düsseldorf, Stadt / Düsseldorf, Stadt 612178	Garath 2.0 - Den Wandel gestalten 0 ha 2020	0,000	550,000	550,000
20	Erkrath, Fundort des Neanderthalers, Stadt / Mettmann 44086	Sandheide 0 ha 2020	0,000	1.113,000	1.113,000
21	Espelkamp, Stadt / Minden- Lübbecke 24921	Gabelhorst und Innenstadt 0 ha 2020	0,000	969,000	969,000
22	Essen, Stadt / Essen, Stadt 582624	Essen-Katernberg und Umfeld Zollverein (Stiftung Zollverein) 0 ha 2020	0,000	5.511,000	5.511,000
23	Essen, Stadt / Essen, Stadt 582624	Stadtteilprojekt Essen WEST (Bochold/Altendorf) 0 ha 2020	0,000	76,000	76,000
24	Essen, Stadt / Essen, Stadt 582624	Stadtteilprojekt Essen MITTE / OST (Stadtkern/Ostviertel/Südostviertel) 0 ha 2020	0,000	191,000	191,000
25	Essen, Stadt / Essen, Stadt 582624	Stadtteilprojekt Essen NORD (Altenessen-Süd/Nordviertel) 0 ha 2020	0,000	922,000	922,000
26	Gelsenkirchen, Stadt / Gelsenkirchen, Stadt 260368	Hassel 0 ha 2020	0,000	257,000	257,000
27	Gelsenkirchen, Stadt / Gelsenkirchen, Stadt 260368	Schalke 0 ha 2020	0,000	587,000	587,000
28	Gelsenkirchen, Stadt / Gelsenkirchen, Stadt 260368	Rotthausen 0 ha 2020	0,000	293,000	293,000
29	Herne, Stadt / Herne, Stadt 155851	Wanne Süd 0 ha 2020	0,000	393,000	393,000
30	Herten, Stadt / Recklinghausen 61163	IISEK Herten Westerholt / Bertlich 0 ha 2020	0,000	40,000	40,000
31	Herten, Stadt / Recklinghausen 61163	Neustart Innenstadt Herten 0 ha 2020	0,000	806,000	806,000



Bundesprogramm der Städtebauförderung 2020

Programm: Sozialer Zusammenhalt

Land: Nordrhein-Westfalen

Lfd. Nr.	Gemeinde-Ortsteil Kreis Einwohnerzahl	Bezeichnung der Maßnahme Förderung im Programmjahr Größe des Gebietes Aufnahme in das Bundesprogramm	Finanzhilfe des Bundes bis einschl.2019 ggfs. davon Zinsen T€	Finanzhilfe des Bundes Programmjahr T€	Finanzhilfe des Bundes insgesamt T€
laufende Maßnahmen					
32	Kerpen, Kolpingstadt / Rhein-Erft-Kreis 65477	ISEK Maastrichter Straße 0 ha 2020	0,000	147,000	147,000
33	Köln, Stadt / Köln, Stadt 1060582	Starke Veedel - Starkes Köln, Porz-Ost, Finkenberg, Gremberghoven und Eil 0 ha 2020	0,000	111,000	111,000
34	Köln, Stadt / Köln, Stadt 1060582	Starke Veedel - Starkes Köln, Buchheim, Buchforst, Mülheim Nord und Keupstraße 0 ha 2020	0,000	734,000	734,000
35	Köln, Stadt / Köln, Stadt 1060582	Lindweiler 0 ha 2020	0,000	2.917,000	2.917,000
36	Kreuztal, Stadt / Siegen-Wittgenstein 31500	Mitte 0 ha 2020	0,000	410,000	410,000
37	Lünen, Stadt / Unna 85867	StadtGartenQuartier 0 ha 2020	0,000	110,000	110,000
38	Moers, Stadt / Wesel 104529	Moers Neu-Meerbeck 0 ha 2020	0,000	199,000	199,000
39	Mönchengladbach, Stadt / Mönchengladbach, Stadt 259996	Alt Mönchengladbach 0 ha 2020	0,000	726,000	726,000
40	Oberhausen, Stadt / Oberhausen, Stadt 210934	Brückenschlag 0 ha 2020	0,000	68,000	68,000
41	Oberhausen, Stadt / Oberhausen, Stadt 210934	Osterfeld 0 ha 2020	0,000	611,000	611,000
42	Oerlinghausen, Stadt / Lippe 17616	Südstadt 0 ha 2020	0,000	380,000	380,000
43	Radevormwald, Stadt auf der Höhe / Oberbergischer Kreis 22386	Wupperorte 0 ha 2020	0,000	52,000	52,000
44	Rheine, Stadt / Steinfurt 74852	Dorenkamp 0 ha 2020	0,000	654,000	654,000
45	Stolberg (Rhld.), Kupferstadt / Städteregion Aachen 56739	Berg- und Talachse - Miteinander für Münsterbusch, Ober- und Unterstolberg 0 ha 2020	0,000	1.206,000	1.206,000
46	Unna, Stadt / Unna 59111	Königsborn Süd-Ost 0 ha 2020	0,000	666,000	666,000
47	Wuppertal, Stadt / Wuppertal, Stadt 350046	Heckinghausen 0 ha 2020	0,000	163,000	163,000



Bundesprogramm der Städtebauförderung 2020

Programm: Sozialer Zusammenhalt

Land: Nordrhein-Westfalen

Lfd. Nr.	Gemeinde-Ortsteil Kreis Einwohnerzahl	Bezeichnung der Maßnahme Förderung im Programmjahr Größe des Gebietes Aufnahme in das Bundesprogramm	Finanzhilfe des Bundes bis einschl.2019 ggfs. davon Zinsen T€	Finanzhilfe des Bundes Programmjahr T€	Finanzhilfe des Bundes insgesamt T€
laufende Maßnahmen					
48	Wuppertal, Stadt / Wuppertal, Stadt 350046	Elberfelder Nordstadt / Arrenberg 0 ha 2020	0,000	729,000	729,000
49	Wuppertal, Stadt / Wuppertal, Stadt 350046	Oberbarmen / Wichlinghausen 0 ha 2020	0,000	348,000	348,000
Summe		Anzahl: 49	0,000	30.784,000	30.784,000



Bundesprogramm der Städtebauförderung 2020

Programm: Sozialer Zusammenhalt

Land: Nordrhein-Westfalen

		Finanzhilfe des Bundes bis einschl. 2019 T€	Finanzhilfe des Bundes Programmjahr 2020 T€	Finanzhilfe des Bundes insgesamt seit 2020 T€	
- Zusammenstellung: laufende Maßnahmen					
Städtischer Bereich	Anzahl:	49	0,000	30.784,000	30.784,000
laufende Maßnahmen	Anzahl:	49	0,000	30.784,000	30.784,000
Summe: Nordrhein-Westfalen		Anzahl:	49	0,000	30.784,000

Rheinland-Pfalz



Bundesprogramm der Städtebauförderung 2020

Programm: Sozialer Zusammenhalt

Land: Rheinland-Pfalz

Lfd. Nr.	Gemeinde-Ortsteil Kreis Einwohnerzahl	Bezeichnung der Maßnahme Förderung im Programmjahr Größe des Gebietes Aufnahme in das Bundesprogramm	Finanzhilfe des Bundes bis einschl.2019 ggfs. davon Zinsen T€	Finanzhilfe des Bundes Programmjahr T€	Finanzhilfe des Bundes insgesamt T€
laufende Maßnahmen					
1	Alzey, Stadt / Alzey-Worms 17826	Alzeyer Osten 30 ha 2020	0,000	40,000	40,000
2	Bad Kreuznach, Stadt / Bad Kreuznach 49406	Pariser Viertel 35 ha 2020	0,000	70,000	70,000
3	Bingen am Rhein, Stadt / Mainz- Bingen 24987	Ortsteil Bingerbrück 20 ha 2020	0,000	58,000	58,000
4	Idar-Oberstein, Stadt / Birkenfeld 28350	Südl. Innenstadt / Wasenstraße 5.9 ha 2020	0,000	100,000	100,000
5	Kaiserslautern, Stadt / Kaiserslautern, kreisfreie Stadt 98520	Ost / Grübentälchen 89.11 ha 2020	0,000	112,000	112,000
6	Kaiserslautern, Stadt / Kaiserslautern, kreisfreie Stadt 98520	Innenstadt West 41.5 ha 2020	0,000	145,000	145,000
7	Koblenz, Stadt / Koblenz, kreisfreie Stadt 112586	Neuendorf 69 ha 2020	0,000	1.150,000	1.150,000
8	Konz, Stadt / Trier-Saarburg 17966	Karthaus 101.6 ha 2020	0,000	300,000	300,000
9	Ludwigshafen am Rhein, Stadt / Ludwigshafen am Rhein, kreisfreie Stadt 164718	Dichterquartier 46.4 ha 2020	0,000	31,000	31,000
10	Mainz, Stadt / Mainz, kreisfreie Stadt 209779	Neustadt 140 ha 2020	0,000	180,000	180,000
11	Neustadt an der Weinstraße, Stadt / Neustadt an der Weinstraße, kreisfreie Stadt 52999	NW - Böbig 58 ha 2020	0,000	150,000	150,000
12	Neuwied, Stadt / Neuwied 64340	Südöstliche Innenstadt 37 ha 2020	0,000	175,000	175,000
13	Pirmasens, Stadt / Pirmasens, kreisfreie Stadt 40125	Winzler Viertel 30.4 ha 2020	0,000	250,000	250,000
14	Pirmasens, Stadt / Pirmasens, kreisfreie Stadt 40125	Horeb 32 ha 2020	0,000	180,000	180,000
15	Schifferstadt, Stadt / Rhein-Pfalz- Kreis 19701	Innenstadt 88 ha 2020	0,000	88,000	88,000
16	Speyer, Stadt / Speyer, kreisfreie Stadt 50284	Speyer - Süd 114 ha 2020	0,000	832,000	832,000



Bundesprogramm der Städtebauförderung 2020

Programm: Sozialer Zusammenhalt

Land: Rheinland-Pfalz

Lfd. Nr.	Gemeinde-Ortsteil Kreis Einwohnerzahl	Bezeichnung der Maßnahme Förderung im Programmjahr Größe des Gebietes Aufnahme in das Bundesprogramm	Finanzhilfe des Bundes bis einschl.2019 ggfs. davon Zinsen T€	Finanzhilfe des Bundes Programmjahr T€	Finanzhilfe des Bundes insgesamt T€
laufende Maßnahmen					
17	Trier, Stadt / Trier, kreisfreie Stadt 114914	West / Gneisenaustraße 36.62 ha 2020	0,000	175,000	175,000
18	Worms, Stadt / Worms, kreisfreie Stadt 82102	Grüne Schiene (Wormser Norden) 71.8 ha 2020	0,000	295,000	295,000
19	Zweibrücken, Stadt / Zweibrücken, kreisfreie Stadt 34260	Entlang d.Hornbachs/Breitwiesen 78 ha 2020	0,000	55,000	55,000
20	Zweibrücken, Stadt / Zweibrücken, kreisfreie Stadt 34260	An der Steinhauser Straße 30 ha 2020	0,000	175,000	175,000
Summe		Anzahl: 20	0,000	4.561,000	4.561,000



Bundesprogramm der Städtebauförderung 2020

Programm: Sozialer Zusammenhalt

Land: Rheinland-Pfalz

				Finanzhilfe des Bundes bis einschl. 2019 T€	Finanzhilfe des Bundes Programmjahr 2020 T€	Finanzhilfe des Bundes insgesamt seit 2020 T€
<hr/>						
- Zusammenstellung: laufende Maßnahmen						
Städtischer Bereich	Anzahl:	20	0,000	4.561,000	4.561,000	
laufende Maßnahmen	Anzahl:	20	0,000	4.561,000	4.561,000	
<hr/>						
Summe: Rheinland-Pfalz	Anzahl:	20	0,000	4.561,000	4.561,000	

Saarland



Bundesprogramm der Städtebauförderung 2020

Programm: Sozialer Zusammenhalt

Land: Saarland

Lfd. Nr.	Gemeinde-Ortsteil Kreis Einwohnerzahl	Bezeichnung der Maßnahme Förderung im Programmjahr Größe des Gebietes Aufnahme in das Bundesprogramm	Finanzhilfe des Bundes bis einschl.2019 ggfs. davon Zinsen T€	Finanzhilfe des Bundes Programmjahr T€	Finanzhilfe des Bundes insgesamt T€
laufende Maßnahmen					
1	Dillingen/ Saar, Stadt / Saarlouis 20311	Berliner Straße /Merziger Straße 18 ha 2020	0,000	692,000	692,000
2	Friedrichsthal, Stadt / Regionalverband Saarbrücken 10280	Stadtmitte und Am Kolonieschacht, Feld- und Grillparzerstraße 172 ha 2020	0,000	252,000	252,000
3	Homburg, Kreisstadt / Saarpfalz- Kreis 41974	Quartier Erbach 123.3 ha 2020	0,000	114,000	114,000
4	Riegelsberg / Regionalverband Saarbrücken 14611	Grüne Dorfmitte in Walpershofen 4 ha 2020	0,000	88,000	88,000
5	Saarbrücken, Landeshauptstadt / Regionalverband Saarbrücken 178151	Malstatt 346 ha 2020	0,000	295,000	295,000
6	Saarlouis, Kreisstadt / Saarlouis 34768	Fraulautern 90 ha 2020	0,000	126,000	126,000
7	Völklingen, Stadt / Regionalverband Saarbrücken 39129	Nördliche Innenstadt 32 ha 2020	0,000	165,000	165,000
Summe		Anzahl: 7	0,000	1.732,000	1.732,000



Bundesprogramm der Städtebauförderung 2020

Programm: Sozialer Zusammenhalt

Land: Saarland

		Finanzhilfe des Bundes bis einschl. 2019 T€	Finanzhilfe des Bundes Programmjahr 2020 T€	Finanzhilfe des Bundes insgesamt seit 2020 T€	
- Zusammenstellung: laufende Maßnahmen					
Städtischer Bereich	Anzahl:	7	0,000	1.732,000	1.732,000
laufende Maßnahmen	Anzahl:	7	0,000	1.732,000	1.732,000
Summe: Saarland		Anzahl:	7	0,000	1.732,000

Sachsen



Bundesprogramm der Städtebauförderung 2020

Programm: Sozialer Zusammenhalt

Land: Sachsen

Lfd. Nr.	Gemeinde-Ortsteil Kreis Einwohnerzahl	Bezeichnung der Maßnahme Förderung im Programmjahr Größe des Gebietes Aufnahme in das Bundesprogramm	Finanzhilfe des Bundes bis einschl.2019 ggfs. davon Zinsen T€	Finanzhilfe des Bundes Programmjahr T€	Finanzhilfe des Bundes insgesamt T€
laufende Maßnahmen					
1	Bad Muskau, Stadt / Görlitz 3646	Zentren im Muskauer Faltenbogen 39.74 ha 2020	0,000	127,000	127,000
2	Colditz, Stadt / Leipzig 8752	Stadtkern Colditz 6.5 ha 2020	0,000	883,000	883,000
3	Dippoldiswalde, Stadt / Sächsische Schweiz-Osterzgebirge 14529	An der Kleinbahn / Museum 5 ha 2020	0,000	43,000	43,000
4	Dommitzsch, Stadt / Nordsachsen 2564	Ländliches Grundzentrum 52 ha 2020	0,000	334,000	334,000
5	Dorfhain / Sächsische Schweiz- Osterzgebirge 1094	Zentren im Tharandter Wald 368 ha 2020	0,000	1.000,000	1.000,000
6	Dresden, Stadt / Dresden, Stadt 543825	Wohngebiet Am Koitschgraben 101.55 ha 2020	0,000	496,000	496,000
7	Dresden, Stadt / Dresden, Stadt 543825	Nördliche Johannstadt 32.9 ha 2020	0,000	345,000	345,000
8	Dresden, Stadt / Dresden, Stadt 543825	Gorbitz II 200 ha 2020	0,000	540,000	540,000
9	Dresden, Stadt / Dresden, Stadt 543825	Prohlis 152.93 ha 2020	0,000	1.882,000	1.882,000
10	Falkenstein/Vogtl., Stadt / Vogtlandkreis 8300	Verwaltungsgemeinschaft Falkenstein 9.34 ha 2020	0,000	716,000	716,000
11	Frauenstein, Stadt / Mittelsachsen 2936	Innerer Stadtkern 18.9 ha 2020	0,000	771,000	771,000
12	Freiberg, Stadt, Universitätsstadt / Mittelsachsen 41641	Bahnhofvorstadt 60.1 ha 2020	0,000	934,000	934,000
13	Frohburg, Stadt / Leipzig 10204	Rittergut Prießnitz 1.07 ha 2020	0,000	185,000	185,000
14	Gröditz, Stadt / Meißen 7409	Region in Bewegung - Sport und Freizeitzentrum Am Eichenhain 9.3 ha 2020	0,000	676,000	676,000
15	Grünhainichen / Erzgebirgskreis 3519	Kooperation Mittleres Erzgebirge VwV "Wildenstein" 44.23 ha 2020	0,000	1.597,000	1.597,000
16	Heidenau, Stadt / Sächsische Schweiz-Osterzgebirge 17085	Nordost 32.3 ha 2020	0,000	625,000	625,000



Bundesprogramm der Städtebauförderung 2020

Programm: Sozialer Zusammenhalt

Land: Sachsen

Lfd. Nr.	Gemeinde-Ortsteil Kreis Einwohnerzahl	Bezeichnung der Maßnahme Förderung im Programmjahr Größe des Gebietes Aufnahme in das Bundesprogramm	Finanzhilfe des Bundes bis einschl.2019 ggfs. davon Zinsen T€	Finanzhilfe des Bundes Programmjahr T€	Finanzhilfe des Bundes insgesamt T€
laufende Maßnahmen					
17	Königsbrück, Stadt / Bautzen 4429	Siedlungskerne II Verwaltungsgemeinschaft Königsbrück 40.23 ha 2020	0,000	280,000	280,000
18	Lauta, Stadt / Bautzen 8590	Gartenstadt Erika 11.3 ha 2020	0,000	40,000	40,000
19	Leipzig, Stadt / Leipzig, Stadt 560472	Paunsdorf 103 ha 2020	0,000	650,000	650,000
20	Leipzig, Stadt / Leipzig, Stadt 560472	Leipzig-Grünau 497 ha 2020	0,000	955,000	955,000
21	Leipzig, Stadt / Leipzig, Stadt 560472	Kerngebiet Leipziger Osten 291 ha 2020	0,000	158,000	158,000
22	Löbau, Stadt / Görlitz 15353	KSP Zentrale Oberlausitz 38.4 ha 2020	0,000	537,000	537,000
23	Lossatal / Leipzig 6064	Siedlungskerne Wurzenener Land 104.42 ha 2020	0,000	1.322,000	1.322,000
24	Neukieritzsch / Leipzig 6879	Ortsteil Deutzen 11.92 ha 2020	0,000	645,000	645,000
25	Niesky, Stadt / Görlitz 9607	Zentrum Niesky 43.61 ha 2020	0,000	92,000	92,000
26	Pirna, Stadt / Sächsische Schweiz- Osterzgebirge 38010	Sonnenstein 146 ha 2020	0,000	750,000	750,000
27	Plauen, Stadt / Vogtlandkreis 65201	Östliche Bahnhofsvorstadt 60.1 ha 2020	0,000	73,000	73,000
28	Reichenbach im Vogtland, Stadt / Vogtlandkreis 18680	Gebiet 2 131 ha 2020	0,000	375,000	375,000
29	Schwarzenberg/Erzgeb., Stadt / Erzgebirgskreis 17391	Heide / Rockelmann 36.51 ha 2020	0,000	424,000	424,000
30	Thalheim/Erzgeb., Stadt / Erzgebirgskreis 6457	Stadtmitte 28 ha 2020	0,000	421,000	421,000
31	Wachau / Bautzen 4333	Dorfzentrum Wachau 10.9 ha 2020	0,000	58,000	58,000
32	Weißwasser/O.L., Stadt / Görlitz 16851	Südost 69 ha 2020	0,000	396,000	396,000



Bundesprogramm der Städtebauförderung 2020

Programm: Sozialer Zusammenhalt

Land: Sachsen

Lfd. Nr.	Gemeinde-Ortsteil Kreis Einwohnerzahl	Bezeichnung der Maßnahme Förderung im Programmjahr Größe des Gebietes Aufnahme in das Bundesprogramm	Finanzhilfe des Bundes bis einschl.2019 ggfs. davon Zinsen T€	Finanzhilfe des Bundes Programmjahr T€	Finanzhilfe des Bundes insgesamt T€
laufende Maßnahmen					
33	Wittichenau, Stadt / Bautzen 5800	Innerer Stadtkern 29.9 ha 2020	0,000	589,000	589,000
34	Wurzen, Stadt / Leipzig 16364	Ostvorstadt 24.03 ha 2020	0,000	705,000	705,000
Summe		Anzahl: 34	0,000	19.624,000	19.624,000



Bundesprogramm der Städtebauförderung 2020

Programm: Sozialer Zusammenhalt

Land: Sachsen

				Finanzhilfe des Bundes bis einschl. 2019 T€	Finanzhilfe des Bundes Programmjahr 2020 T€	Finanzhilfe des Bundes insgesamt seit 2020 T€
- Zusammenstellung: laufende Maßnahmen						
Städtischer Bereich	Anzahl:	34	0,000	19.624,000	19.624,000	
laufende Maßnahmen	Anzahl:	34	0,000	19.624,000	19.624,000	
Summe: Sachsen		Anzahl:	34	0,000	19.624,000	19.624,000

Sachsen-Anhalt



Bundesprogramm der Städtebauförderung 2020

Programm: Sozialer Zusammenhalt

Land: Sachsen-Anhalt

Lfd. Nr.	Gemeinde-Ortsteil Kreis Einwohnerzahl	Bezeichnung der Maßnahme Förderung im Programmjahr Größe des Gebietes Aufnahme in das Bundesprogramm	Finanzhilfe des Bundes bis einschl.2019 ggfs. davon Zinsen T€	Finanzhilfe des Bundes Programmjahr T€	Finanzhilfe des Bundes insgesamt T€
laufende Maßnahmen					
1	Bernburg (Saale), Stadt / Salzlandkreis 33920	Innenstadt 199.2 ha 2020	0,000	1.518,450	1.518,450
2	Bitterfeld-Wolfen, Stadt / Anhalt- Bitterfeld 40480	Wolfen-Nord 229 ha 2020	0,000	40,580	40,580
3	Dessau-Roßlau, Stadt / Dessau- Roßlau, Stadt 82919	Dessau - Innenstadt 274.72 ha 2020	0,000	1.119,350	1.119,350
4	Gommern, Stadt / Jerichower Land 10540	Einheitsgemeinde Gommern 3.4 ha 2020	0,000	152,915	152,915
5	Güsten, Stadt / Salzlandkreis 4298	Güsten Zentral 27.26 ha 2020	0,000	145,000	145,000
6	Haldensleben, Stadt / Börde 19439	Süplinger Berg 25.6 ha 2020	0,000	177,285	177,285
7	Halle (Saale), Stadt / Halle (Saale), Stadt 236991	Neustadt 769.6 ha 2020	0,000	210,090	210,090
8	Harzgerode, Stadt / Harz 8068	OT Straßberg 23.7 ha 2020	0,000	165,195	165,195
9	Hohe Börde / Börde 18168	Niederndodeleben 3.88 ha 2020	0,000	1.000,000	1.000,000
10	Ilsenburg (Harz), Stadt / Harz 9475	Einheitsgemeinde Ilsenburg 68.5 ha 2020	0,000	343,330	343,330
11	Landsberg, Stadt / Saalekreis 14996	Landsberg 11.47 ha 2020	0,000	420,000	420,000
12	Lützen, Stadt / Burgenlandkreis 8625	Lützen - Innenstadt 23.28 ha 2020	0,000	821,865	821,865
13	Magdeburg, Landeshauptstadt / Magdeburg, Landeshauptstadt 235723	Südost 2053.55 ha 2020	0,000	134,000	134,000
14	Magdeburg, Landeshauptstadt / Magdeburg, Landeshauptstadt 235723	Kannenstieg - Neustädter See 593.33 ha 2020	0,000	376,500	376,500
15	Magdeburg, Landeshauptstadt / Magdeburg, Landeshauptstadt 235723	Neustadt 710.39 ha 2020	0,000	487,900	487,900
16	Magdeburg, Landeshauptstadt / Magdeburg, Landeshauptstadt 235723	Leipziger Straße 335.6 ha 2020	0,000	207,000	207,000



Bundesprogramm der Städtebauförderung 2020

Programm: Sozialer Zusammenhalt

Land: Sachsen-Anhalt

Lfd. Nr.	Gemeinde-Ortsteil Kreis Einwohnerzahl	Bezeichnung der Maßnahme Förderung im Programmjahr Größe des Gebietes Aufnahme in das Bundesprogramm	Finanzhilfe des Bundes bis einschl.2019 ggfs. davon Zinsen T€	Finanzhilfe des Bundes Programmjahr T€	Finanzhilfe des Bundes insgesamt T€
laufende Maßnahmen					
17	Mücheln (Geiseltal), Stadt / Saalekreis 9057	Mücheln - Südost 66 ha 2020	0,000	424,990	424,990
18	Nienburg (Saale), Stadt / Salzlandkreis 6460	Kerngebiet 18.81 ha 2020	0,000	50,000	50,000
19	Osterfeld, Stadt / Burgenlandkreis 2490	Innenstadt 26.78 ha 2020	0,000	566,200	566,200
20	Quedlinburg, Stadt / Harz 24555	Kleers 38 ha 2020	0,000	796,095	796,095
21	Sandersdorf-Brehna, Stadt / Anhalt-Bitterfeld 14478	Ortskern Brehna 37 ha 2020	0,000	868,995	868,995
22	Stendal, Hansestadt / Stendal 40269	Stadtsee 225 ha 2020	0,000	743,600	743,600
23	Teuchern, Stadt / Burgenlandkreis 8262	Altstadt 36.95 ha 2020	0,000	159,500	159,500
24	Wernigerode, Stadt / Harz 33108	Stadtfeld 49.1 ha 2020	0,000	227,000	227,000
25	Wittenberg, Lutherstadt / Wittenberg 46475	Wittenberg West 52 ha 2020	0,000	48,165	48,165
26	Wittenberg, Lutherstadt / Wittenberg 46475	Lerchenberg - Trajuhnscher Bach 180 ha 2020	0,000	329,995	329,995
Summe		Anzahl: 26	0,000	11.534,000	11.534,000



Bundesprogramm der Städtebauförderung 2020

Programm: Sozialer Zusammenhalt

Land: Sachsen-Anhalt

				Finanzhilfe des Bundes bis einschl. 2019 T€	Finanzhilfe des Bundes Programmjahr 2020 T€	Finanzhilfe des Bundes insgesamt seit 2020 T€
<hr/>						
- Zusammenstellung: laufende Maßnahmen						
Städtischer Bereich	Anzahl:	26	0,000	11.534,000	11.534,000	
laufende Maßnahmen	Anzahl:	26	0,000	11.534,000	11.534,000	
<hr/>						
Summe: Sachsen-Anhalt	Anzahl:	26	0,000	11.534,000	11.534,000	

Schleswig-Holstein



Bundesprogramm der Städtebauförderung 2020

Programm: Sozialer Zusammenhalt

Land: Schleswig-Holstein

Lfd. Nr.	Gemeinde-Ortsteil Kreis Einwohnerzahl	Bezeichnung der Maßnahme Förderung im Programmjahr Größe des Gebietes Aufnahme in das Bundesprogramm	Finanzhilfe des Bundes bis einschl.2019 ggfs. davon Zinsen T€	Finanzhilfe des Bundes Programmjahr T€	Finanzhilfe des Bundes insgesamt T€
laufende Maßnahmen					
1	Brunsbüttel, Stadt / Dithmarschen 12740	Beamtenviertel 0 ha 2020	0,000	1.860,000	1.860,000
2	Flintbek / Rendsburg-Eckernförde 7305	Ortszentrum 0 ha 2020	0,000	400,000	400,000
3	Glückstadt, Stadt / Steinburg 11228	Zukunftsgestaltung Daseinsvorsorge 0 ha 2020	0,000	1.150,000	1.150,000
4	Glückstadt, Stadt / Steinburg 11228	Nord 0 ha 2020	0,000	1.000,000	1.000,000
5	Husum, Stadt / Nordfriesland 22430	Obere Neustadt 0 ha 2020	0,000	150,000	150,000
6	Kiel, Landeshauptstadt / Kiel, Landeshauptstadt 246306	Neumühlen-Dietrichsdorf 0 ha 2020	0,000	387,750	387,750
7	Lauenburg/ Elbe, Stadt / Herzogtum Lauenburg 11398	Ortskern Oberstadt 0 ha 2020	0,000	100,000	100,000
8	Leck / Nordfriesland 7601	Wikingerstraße 0 ha 2020	0,000	34,000	34,000
9	Malente / Ostholstein 10493	Zentrum 0 ha 2020	0,000	676,000	676,000
10	Neumünster, Stadt / Neumünster, Stadt 79197	Stadtumbau 0 ha 2020	0,000	166,000	166,000
11	Neustadt in Holstein, Stadt / Ostholstein 15041	Zukunftsgestaltung Daseinsvorsorge 0 ha 2020	0,000	1.140,250	1.140,250
12	Oldenburg in Holstein, Stadt / Ostholstein 9771	Innenstadt 0 ha 2020	0,000	900,000	900,000
13	Schenefeld / Steinburg 2528	Zukunftsgestaltung Daseinsvorsorge 0 ha 2020	0,000	180,000	180,000
14	Tellingstedt / Dithmarschen 2658	Zukunftsgestaltung Daseinsvorsorge 0 ha 2020	0,000	250,000	250,000
Summe		Anzahl: 14	0,000	8.394,000	8.394,000



Bundesprogramm der Städtebauförderung 2020

Programm: Sozialer Zusammenhalt

Land: Schleswig-Holstein

		Finanzhilfe des Bundes bis einschl. 2019 T€	Finanzhilfe des Bundes Programmjahr 2020 T€	Finanzhilfe des Bundes insgesamt seit 2020 T€	
<hr/>					
- Zusammenstellung: laufende Maßnahmen					
Städtischer Bereich	Anzahl:	14	0,000	8.394,000	8.394,000
laufende Maßnahmen	Anzahl:	14	0,000	8.394,000	8.394,000
<hr/>					
Summe: Schleswig-Holstein	Anzahl:	14	0,000	8.394,000	8.394,000
<hr/>					

Thüringen



Bundesprogramm der Städtebauförderung 2020

Programm: Sozialer Zusammenhalt

Land: Thüringen

Lfd. Nr.	Gemeinde-Ortsteil Kreis Einwohnerzahl	Bezeichnung der Maßnahme Förderung im Programmjahr Größe des Gebietes Aufnahme in das Bundesprogramm	Finanzhilfe des Bundes bis einschl.2019 ggfs. davon Zinsen T€	Finanzhilfe des Bundes Programmjahr T€	Finanzhilfe des Bundes insgesamt T€
laufende Maßnahmen					
1	Bad Langensalza, Stadt / Unstrut-Hainich-Kreis 17483	Süd 37 ha 2020	0,000	344,400	344,400
2	Crossen an der Elster / Saale-Holzland-Kreis 1581	Stahlwerkersiedlung 12.6 ha 2020	0,000	5,000	5,000
3	Eisenach, Stadt / Eisenach, Stadt 42417	Nord-West 134 ha 2020	0,000	175,500	175,500
4	Erfurt, Stadt / Erfurt, Stadt 210118	Magdeburger Allee 83.24 ha 2020	0,000	503,200	503,200
5	Erfurt, Stadt / Erfurt, Stadt 210118	Süd-Ost 133.86 ha 2020	0,000	433,300	433,300
6	Friedrichroda, Stadt / Gotha 7549	Max-Küstner-Straße/Schwarzbach 14.53 ha 2020	0,000	33,300	33,300
7	Gotha, Stadt / Gotha 45410	West 70.84 ha 2020	0,000	15,400	15,400
8	Heilbad Heiligenstadt, Stadt / Eichsfeld 16772	Wohngebiet Liethen 40 ha 2020	0,000	466,600	466,600
9	Hermisdorf, Stadt / Saale-Holzland-Kreis 7689	Waldsiedlung 69.1 ha 2020	0,000	496,600	496,600
10	Jena, Stadt / Jena, Stadt 109527	Winzerla 120 ha 2020	0,000	175,000	175,000
11	Jena, Stadt / Jena, Stadt 109527	Lobeda 416.6 ha 2020	0,000	535,000	535,000
12	Leinefelde-Worbis, Stadt / Eichsfeld 18684	Südstadt Stadtteil Leinefelde 132 ha 2020	0,000	1.550,000	1.550,000
13	Rudolstadt, Stadt / Saalfeld-Rudolstadt 22855	Schwarza-Nord/Volkstedt-West 120 ha 2020	0,000	203,900	203,900
14	Saalfeld/Saale, Stadt / Saalfeld-Rudolstadt 25041	Beulwitz 8.36 ha 2020	0,000	150,600	150,600
15	Saalfeld/Saale, Stadt / Saalfeld-Rudolstadt 25041	Gorndorf 73.84 ha 2020	0,000	106,000	106,000
16	Schmalkalden, Kurort, Stadt / Schmalkalden-Meiningen 19291	Walperloh 31 ha 2020	0,000	1.066,600	1.066,600



Bundesprogramm der Städtebauförderung 2020

Programm: Sozialer Zusammenhalt

Land: Thüringen

Lfd. Nr.	Gemeinde-Ortsteil Kreis Einwohnerzahl	Bezeichnung der Maßnahme Förderung im Programmjahr Größe des Gebietes Aufnahme in das Bundesprogramm	Finanzhilfe des Bundes bis einschl.2019 ggfs. davon Zinsen T€	Finanzhilfe des Bundes Programmjahr T€	Finanzhilfe des Bundes insgesamt T€
laufende Maßnahmen					
17	Sömmerda, Stadt / Sömmerda 18996	Thomas-Müntzer-Siedlung 14.7 ha 2020	0,000	254,000	254,000
18	Sömmerda, Stadt / Sömmerda 18996	Salzmannstraße 9 ha 2020	0,000	267,000	267,000
19	Sömmerda, Stadt / Sömmerda 18996	Neue Zeit 76 ha 2020	0,000	212,700	212,700
20	Sondershausen, Stadt / Kyffhäuserkreis 22039	Hasenholz-Östertal 24.68 ha 2020	0,000	126,500	126,500
21	Weimar, Stadt / Weimar, Stadt 64131	West 91.4 ha 2020	0,000	47,800	47,800
22	Weimar, Stadt / Weimar, Stadt 64131	Schöndorf-Waldstadt 52 ha 2020	0,000	110,600	110,600
Summe		Anzahl: 22	0,000	7.279,000	7.279,000



Bundesprogramm der Städtebauförderung 2020

Programm: Sozialer Zusammenhalt

Land: Thüringen

				Finanzhilfe des Bundes bis einschl. 2019 T€	Finanzhilfe des Bundes Programmjahr 2020 T€	Finanzhilfe des Bundes insgesamt seit 2020 T€
- Zusammenstellung: laufende Maßnahmen						
Städtischer Bereich	Anzahl:	22	0,000	7.279,000	7.279,000	
laufende Maßnahmen	Anzahl:	22	0,000	7.279,000	7.279,000	
<hr/>						
Summe: Thüringen	Anzahl:	22	0,000	7.279,000	7.279,000	