



Bundesministerium
des Innern, für Bau
und Heimat

Aktive Stadt- und Ortsteilzentren 2017



Bundesprogramm Aktive Stadt- und Ortsteilzentren
für das Programmjahr 2017
-Übersicht-

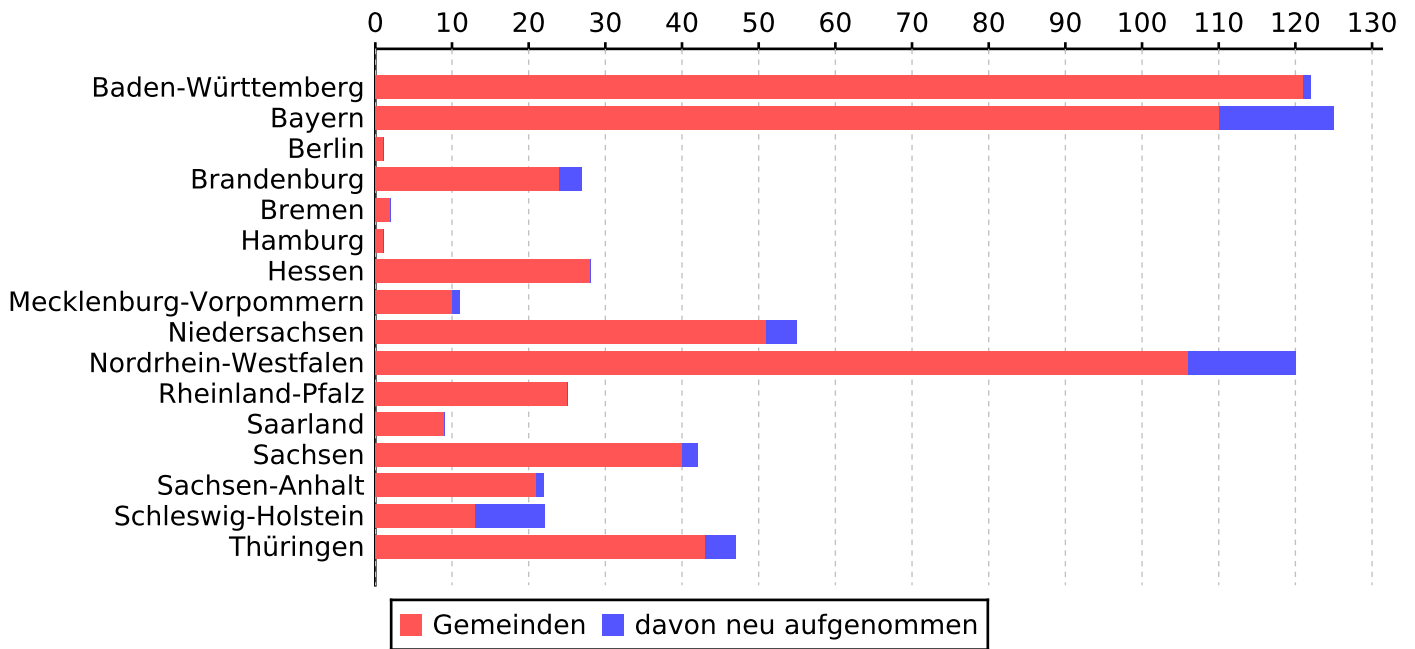
Land	Gemeinden bis einschl. Programmjahr 2017	Anzahl der geförderten Maßnahmen im Programm 2017 davon neue Maßnahmen			ruhende Maßnahmen	ausfinanz. oder abge- rechnete Maßnahmen	Gesamtanzahl der Maßnahmen	Finanzhilfen des Bundes in Tausend Euro		
		städtischer Bereich	ländlicher Bereich	gesamt				bis einschließlich 2016	Programmjahr 2017	bis einschließlich 2017
	davon neu aufge- nommen									
Baden- Württemberg	122 1	81 0	48 1	129 1	5	5	139	117.829,022	23.099,000	140.928,022
Bayern	125 15	46 5	69 10	115 15	12	4	131	114.334,000	16.073,000	130.407,000
Berlin	1 0	8 0	0 0	8 0	1	0	9	33.605,000	5.181,000	38.786,000
Brandenburg	27 3	13 3	7 0	20 3	17	0	37	25.441,696	3.731,000	29.172,696
Bremen	2 0	5 0	0 0	5 0	0	0	5	5.517,000	917,000	6.434,000
Hamburg	1 0	9 1	0 0	9 1	5	0	14	21.527,000	2.323,000	23.850,000
Hessen	28 0	17 0	5 0	22 0	3	0	25	43.000,500	4.956,000	47.956,500
Mecklenburg- Vorpommern	11 1	4 2	0 0	4 2	8	0	12	16.967,000	1.600,000	18.567,000
Niedersachsen	55 4	30 4	8 0	38 4	13	6	57	57.766,446	10.072,000	67.838,446



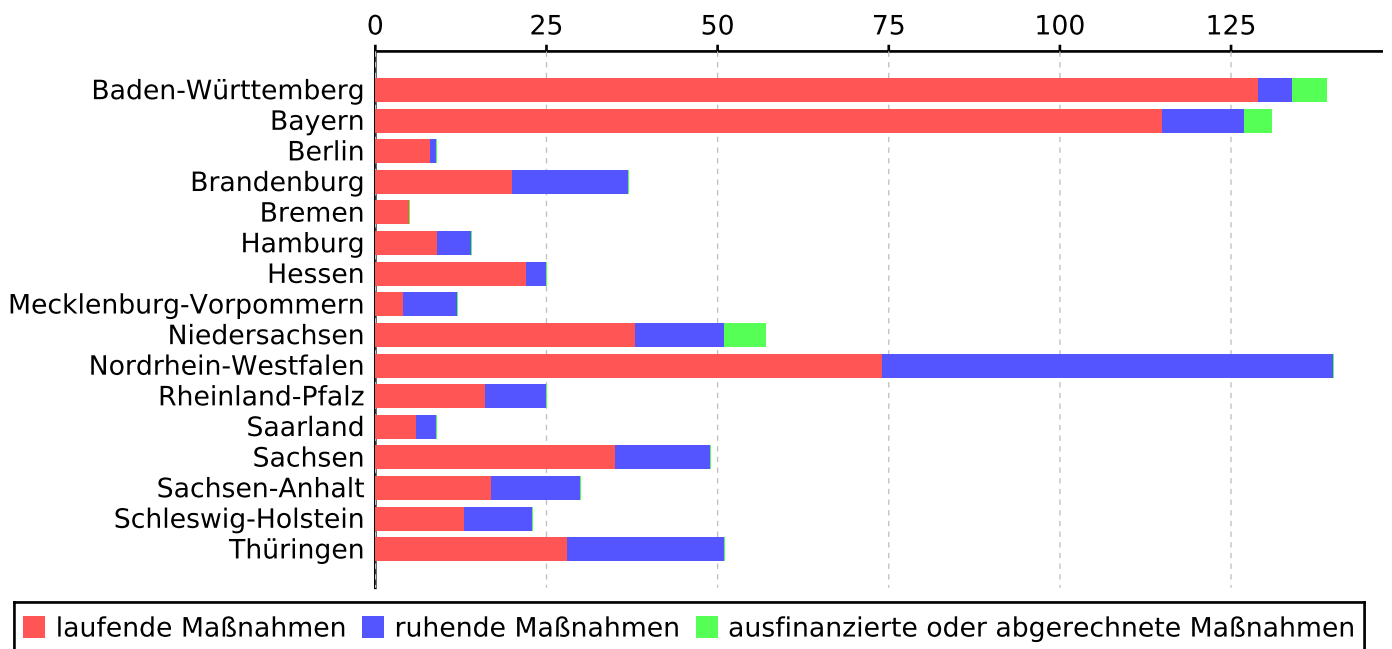
Bundesprogramm Aktive Stadt- und Ortsteilzentren
für das Programmjahr 2017
-Übersicht-

Land	Gemeinden bis einschl. Programmjahr 2017	Anzahl der geförderten Maßnahmen im Programm 2017 davon neue Maßnahmen			ruhende Maßnahmen	ausfinanz. oder abge- rechnete Maßnahmen	Gesamtanzahl der Maßnahmen	Finanzhilfen des Bundes in Tausend Euro		
		städtischer Bereich	ländlicher Bereich	gesamt				bis einschließlich 2016	Programmjahr 2017	bis einschließlich 2017
Nordrhein- Westfalen	120 14	52 16	22 2	74 18	66	0	140	173.182,000	24.981,000	198.163,000
Rheinland-Pfalz	25 0	14 0	2 0	16 0	9	0	25	30.501,265	5.438,000	35.939,265
Saarland	9 0	3 0	3 0	6 0	3	0	9	10.079,000	1.357,000	11.436,000
Sachsen	42 2	34 4	1 0	35 4	14	0	49	50.979,548	6.635,000	57.614,548
Sachsen-Anhalt	22 1	17 2	0 0	17 2	13	0	30	25.523,198	3.850,000	29.373,198
Schleswig-Holstein	22 9	3 1	10 8	13 9	10	0	23	19.019,146	2.800,000	21.819,146
Thüringen	47 4	22 5	6 0	28 5	23	0	51	23.899,805	4.467,000	28.366,805
Summe:	659 54	358 43	181 21	539 64	202	15	756	769.171,626	117.480,000	886.651,626

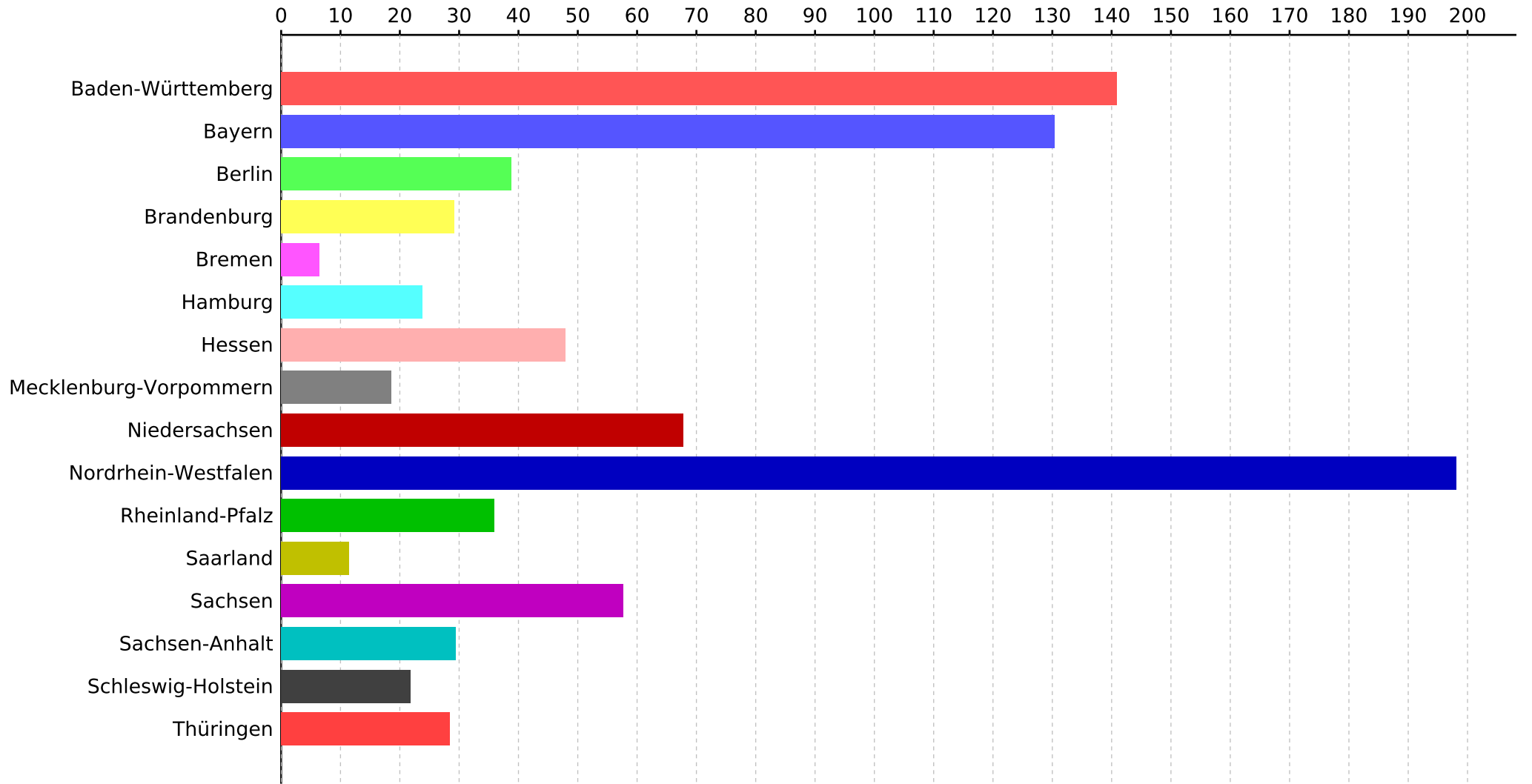
Anzahl der im Jahr 2017 geförderten Gemeinden



Anzahl der Maßnahmen nach Umsetzungsstand



Finanzhilfen (Bundesmittel) bis
einschließlich 2017



in Mio €

Baden-Württemberg



Bundesprogramm der Städtebauförderung 2017

Programm: Aktive Stadt- und Ortsteilzentren

Land: Baden-Württemberg

Lfd. Nr.	Gemeinde-Ortsteil Kreis Einwohnerzahl	Bezeichnung der Maßnahme Förderung im Programmjahr Größe des Gebietes Aufnahme in das Bundesprogramm	Finanzhilfe des Bundes bis einschl.2016 ggfs. davon Zinsen	Finanzhilfe des Bundes Programmjahr	Finanzhilfe des Bundes insgesamt
			T€	T€	T€
laufende Maßnahmen					
1	Albershausen / Göppingen 4196	Ortskern II (2012) 7,5 ha 2012	746,666	31,112	777,778
2	Aldingen / Tuttlingen 7516	Ortsmitte Aldingen II (2017) 9 ha 2017	0,000	80,000	80,000
3	Altensteig, Stadt / Calw 10300	Untere Stadt II (2015) 11 ha 2015	500,000	520,000	1.020,000
4	Au am Rhein / Rastatt 3295	Ortsmitte (2015) 6,7 ha 2015	400,000	150,000	550,000
5	Bad Buchau, Stadt / Biberach 4033	Kernstadt III - Götzburg Areal (2010, 2013) 3,2 ha 2010	679,999	180,314	860,313
6	Bad Schönborn / Karlsruhe 12896	Ortskern Langenbrücken III (2013) 12,2 ha 2013	234,444	90,000	324,444
7	Baden-Baden, Stadt / Baden- Baden, Stadtkreis 54160	Südliche Neustadt (2016) 8,5 ha 2016	100,000	10,000	110,000



Bundesprogramm der Städtebauförderung 2017

Programm: Aktive Stadt- und Ortsteilzentren

Land: Baden-Württemberg

Lfd. Nr.	Gemeinde-Ortsteil Kreis Einwohnerzahl	Bezeichnung der Maßnahme Förderung im Programmjahr Größe des Gebietes Aufnahme in das Bundesprogramm	Finanzhilfe des Bundes bis einschl.2016 ggfs. davon Zinsen	Finanzhilfe des Bundes Programmjahr	Finanzhilfe des Bundes insgesamt
			T€	T€	T€
laufende Maßnahmen					
8	Baden-Baden, Stadt / Baden-Baden, Stadtkreis 54160	Stadtteil Oos (2015) 14,65 ha 2015	910,000	80,000	990,000
9	Badenweiler / Breisgau-Hochschwarzwald 4165	Wilhelmstraße/Zöllinplatz (2015) 5 ha 2015	250,000	130,000	380,000
10	Balingen, Stadt / Zollernalbkreis 33640	Ergänzungsbereich Innenstadt II (2014) 9 ha 2014	381,442	200,000	581,442
11	Biberach an der Riß, Stadt / Biberach 32233	Alter Postplatz / Saumarkt (2014) 2,38 ha 2014	143,493	350,000	493,493
12	Bietigheim / Rastatt 6324	Bahnhofsumfeld (2013, 2016) 9 ha 2013	533,333	50,000	583,333
13	Böblingen, Stadt / Böblingen 48696	Mühlbachstraße (2014) 6,9 ha 2014	594,000	10,000	604,000
14	Böblingen, Stadt / Böblingen 48696	Böblingen - Mitte (2010-2012, 2014) 16,5 ha 2010	1.904,984	91,934	1.996,918



Bundesprogramm der Städtebauförderung 2017

Programm: Aktive Stadt- und Ortsteilzentren

Land: Baden-Württemberg

Lfd. Nr.	Gemeinde-Ortsteil Kreis Einwohnerzahl	Bezeichnung der Maßnahme Förderung im Programmjahr Größe des Gebietes Aufnahme in das Bundesprogramm	Finanzhilfe des Bundes bis einschl.2016 ggfs. davon Zinsen	Finanzhilfe des Bundes Programmjahr	Finanzhilfe des Bundes insgesamt
			T€	T€	T€
laufende Maßnahmen					
15	Bodman-Ludwigshafen / Konstanz 4642	Altort Bodman (2015) 10,5 ha 2015	700,000	190,000	890,000
16	Braunsbach / Schwäbisch Hall 2518	Ortsmitte II (2016) 13,58 ha 2016	1.500,000	10,000	1.510,000
17	Breisach am Rhein, Stadt / Breisgau-Hochschwarzwald 15315	Marktplatz (2015) 3 ha 2015	150,000	10,000	160,000
18	Bruchsal, Stadt / Karlsruhe 44104	Innenstadt Nord-West (2013) 20,25 ha 2013	1.298,248	120,000	1.418,248
19	Bühl, Stadt / Rastatt 28882	Nördlicher Stadteingang (2008, 2012, 2014) 2,8 ha 2008	2.039,333	10,000	2.049,333
20	Burgstetten / Rems-Murr-Kreis 3635	Ortskern Burgstall (2009-2012, 2014) 7,7 ha 2009	1.657,176	40,000	1.697,176
21	Calw, Stadt / Calw 23232	Kernstadt (2008, 2010-2011, 2013) 3,9 ha 2008	4.566,738	366,000	4.932,738



Bundesprogramm der Städtebauförderung 2017

Programm: Aktive Stadt- und Ortsteilzentren

Land: Baden-Württemberg

Lfd. Nr.	Gemeinde-Ortsteil Kreis Einwohnerzahl	Bezeichnung der Maßnahme Förderung im Programmjahr Größe des Gebietes Aufnahme in das Bundesprogramm	Finanzhilfe des Bundes bis einschl.2016 ggfs. davon Zinsen	Finanzhilfe des Bundes Programmjahr	Finanzhilfe des Bundes insgesamt
			T€	T€	T€
laufende Maßnahmen					
22	Deißlingen / Rottweil 6066	Neue Ortsmitte (2015) 3.215 ha 2015	400,000	180,000	580,000
23	Denzlingen / Emmendingen 13498	Ortsmitte II (2014) 13,3 ha 2014	575,212	340,000	915,212
24	Dornhan, Stadt / Rottweil 6028	Balmerstraße (2009-2012, 2015) 7,4 ha 2009	922,222	130,000	1.052,222
25	Dunningen / Rottweil 6091	Südlich der alten B 462 - Teil 2 (2014) 6,7 ha 2014	97,188	130,000	227,188
26	Dußlingen / Tübingen 5819	An der B 27 (2015) 7,22 ha 2015	500,000	180,000	680,000
27	Ehingen (Donau), Stadt / Alb- Donau-Kreis 25503	Ehingen IV - Untere Stadt (2012, 2014, 2016) 9,2 ha 2012	944,445	500,000	1.444,445
28	Eislingen/Fils, Stadt / Göppingen 20177	Bereich Ulmer- und Stuttgarter Straße II (2014) 14,54 ha 2014	510,633 0,633	44,923	555,556

Bundesprogramm der Städtebauförderung 2017

Programm: Aktive Stadt- und Ortsteilzentren

Land: Baden-Württemberg

Lfd. Nr.	Gemeinde-Ortsteil Kreis Einwohnerzahl	Bezeichnung der Maßnahme Förderung im Programmjahr Größe des Gebietes Aufnahme in das Bundesprogramm	Finanzhilfe des Bundes bis einschl.2016 ggfs. davon Zinsen T€	Finanzhilfe des Bundes Programmjahr T€	Finanzhilfe des Bundes insgesamt T€
laufende Maßnahmen					
29	Eislingen/Fils, Stadt / Göppingen 20177	Jahn-/Salacher Straße (2012, 2014) 6,33 ha 2012	1.953,533	10,000	1.963,533
30	Elzach, Stadt / Emmendingen 7161	Altstadt III (2015) 3,5 ha 2015	285,946	100,000	385,946
31	Emmendingen, Stadt / Emmendingen 27383	Innenstadt II /Bahnhof (2008, 2013) 6,2 ha 2008	1.785,878	10,000	1.795,878
32	Eppingen, Stadt / Heilbronn 21312	Innenstadt I (2012) 7,09 ha 2012	2.361,909	626,467	2.988,376
33	Fellbach, Stadt / Rems-Murr- Kreis 45147	Stadtmitte - 3 Quartiere (2010-2013, 2016) 3,4 ha 2010	1.044,329	120,146	1.164,475
34	Fellbach, Stadt / Rems-Murr- Kreis 45147	Ortszentrum Schmiden (2009, 2012, 2014, 2016) 3 ha 2009	702,222	20,000	722,222
35	Fellbach, Stadt / Rems-Murr- Kreis 45147	Eisenbahnstraße (2008, 2010-2011, 2014) 4,77 ha 2008	1.470,000	50,000	1.520,000



Bundesprogramm der Städtebauförderung 2017

Programm: Aktive Stadt- und Ortsteilzentren

Land: Baden-Württemberg

Lfd. Nr.	Gemeinde-Ortsteil Kreis Einwohnerzahl	Bezeichnung der Maßnahme Förderung im Programmjahr Größe des Gebietes Aufnahme in das Bundesprogramm	Finanzhilfe des Bundes bis einschl.2016 ggfs. davon Zinsen	Finanzhilfe des Bundes Programmjahr	Finanzhilfe des Bundes insgesamt
			T€	T€	T€
laufende Maßnahmen					
36	Fichtenberg / Schwäbisch Hall 2875	Ortskern II (2015) 18 ha 2015	492,811	10,000	502,811
37	Freiburg im Breisgau, Stadt / Freiburg im Breisgau, Stadtkreis 226393	Betzenhausen - Bischofslinde (2012, 2014) 4 ha 2012	630,000	190,000	820,000
38	Geislingen, Stadt / Zollernalbkreis 5910	Stadtkern (2013) 10 ha 2013	1.271,267	40,000	1.311,267
39	Gomaringen / Tübingen 8833	Ortsmitte III (2010, 2013) 1,25 ha 2010	1.545,000	35,000	1.580,000
40	Grenzach-Wyhlen / Lörrach 14171	Ortskern Wyhlen (2014) 10,5 ha 2014	694,444	27,778	722,222
41	Grünsfeld, Stadt / Main-Tauber- Kreis 3603	Stadtkern III (2012-2013, 2015) 6,75 ha 2012	518,518	80,000	598,518
42	Haiterbach, Stadt / Calw 5778	Stadtkern III (2015) 9.200 ha 2015	150,000	250,000	400,000



Bundesprogramm der Städtebauförderung 2017

Programm: Aktive Stadt- und Ortsteilzentren

Land: Baden-Württemberg

Lfd. Nr.	Gemeinde-Ortsteil Kreis Einwohnerzahl	Bezeichnung der Maßnahme Förderung im Programmjahr Größe des Gebietes Aufnahme in das Bundesprogramm	Finanzhilfe des Bundes bis einschl.2016 ggfs. davon Zinsen	Finanzhilfe des Bundes Programmjahr	Finanzhilfe des Bundes insgesamt
			T€	T€	T€
laufende Maßnahmen					
43	Heilbronn, Stadt / Heilbronn, Stadtkreis 122567	Nordstadt II - Paulinenstraße (2011, 2014) 2,03 ha 2011	659,634	30,000	689,634
44	Herbolzheim, Stadt / Emmendingen 10738	Stadtkern - Hauptstraße (2012) 10 ha 2012	1.338,222	190,000	1.528,222
45	Herbrechtingen, Stadt / Heidenheim 12915	Lange Straße (2009-2010, 2012, 2015) 12,8 ha 2009	1.198,425	500,000	1.698,425
46	Herrenberg, Stadt / Böblingen 31003	Stadtentwicklung III / WLZ Gelände (2015) 2 ha 2015	410,000	10,000	420,000
47	Hochdorf / Esslingen 4895	Ortsmitte II (2015) 5,6 ha 2015	934,572	200,000	1.134,572
48	Hüttlingen / Ostalbkreis 6030	Ortsmitte III (2012-2014, 2016) 9 ha 2012	981,790	50,000	1.031,790
49	Iffezheim / Rastatt 4927	Ortskern II (2015) 3,02 ha 2015	300,000	10,000	310,000



Bundesprogramm der Städtebauförderung 2017

Programm: Aktive Stadt- und Ortsteilzentren

Land: Baden-Württemberg

Lfd. Nr.	Gemeinde-Ortsteil Kreis Einwohnerzahl	Bezeichnung der Maßnahme Förderung im Programmjahr Größe des Gebietes Aufnahme in das Bundesprogramm	Finanzhilfe des Bundes bis einschl.2016 ggfs. davon Zinsen	Finanzhilfe des Bundes Programmjahr	Finanzhilfe des Bundes insgesamt
			T€	T€	T€
laufende Maßnahmen					
50	Isny im Allgäu, Stadt / Ravensburg 13602	Südliche Altstadt (2011, 2016) 7,5 ha 2011	352,100	414,567	766,667
51	Kappelrodeck / Ortenaukreis 5865	Ortskern III (2012-2013, 2015) 3,94 ha 2012	548,889	100,000	648,889
52	Karlsruhe, Stadt / Karlsruhe, Stadtkreis 307755	Durlach Aue (2015) 23 ha 2015	110,000	40,000	150,000
53	Karlsruhe, Stadt / Karlsruhe, Stadtkreis 307755	Grünwettersbach (2015) 16,6 ha 2015	580,000	253,333	833,333
54	Kernen im Remstal / Rems-Murr- Kreis 15187	Ortsmitte Rommelshausen II (2013) 6,95 ha 2013	992,723	100,000	1.092,723
55	Ketsch / Rhein-Neckar-Kreis 12555	Ortsmitte (2015) 60 ha 2015	699,078	140,000	839,078
56	Kirchheim unter Teck, Stadt / Esslingen 40094	Ortsmitte Öttingen (2011, 2016) 33 ha 2011	382,825	240,000	622,825



Bundesprogramm der Städtebauförderung 2017

Programm: Aktive Stadt- und Ortsteilzentren

Land: Baden-Württemberg

Lfd. Nr.	Gemeinde-Ortsteil Kreis Einwohnerzahl	Bezeichnung der Maßnahme Förderung im Programmjahr Größe des Gebietes Aufnahme in das Bundesprogramm	Finanzhilfe des Bundes bis einschl.2016 ggfs. davon Zinsen	Finanzhilfe des Bundes Programmjahr	Finanzhilfe des Bundes insgesamt
			T€	T€	T€
laufende Maßnahmen					
57	Konstanz, Universitätsstadt / Konstanz 82859	Altstadt mit Niederburg (2012) 30,54 ha 2012	1.090,979 0,307	10,000	1.100,979
58	Lahr/Schwarzwald, Stadt / Ortenaukreis 44884	Nördliche Altstadt (2014) 5,7 ha 2014	947,028	1.109,000	2.056,028
59	Laufenburg (Baden), Stadt / Waldshut 8856	Dreispietz (2012, 2014) 8,5 ha 2012	230,000	20,000	250,000
60	Lauffen am Neckar, Stadt / Heilbronn 11042	Lauffen IV (2015) 8,6 ha 2015	684,536	10,000	694,536
61	Löffingen, Stadt / Breisgau- Hochschwarzwald 7564	Löffingen-Ost (2009-2013, 2015) 15 ha 2009	1.791,445	300,000	2.091,445
62	Ludwigsburg, Stadt / Ludwigsburg 92973	Poppenweiler (2013, 2016) 14,8 ha 2013	853,333	94,539	947,872
63	Ludwigsburg, Stadt / Ludwigsburg 92973	Untere Stadt (2010, 2014) 21 ha 2010	1.885,556	670,000	2.555,556



Bundesprogramm der Städtebauförderung 2017

Programm: Aktive Stadt- und Ortsteilzentren

Land: Baden-Württemberg

Lfd. Nr.	Gemeinde-Ortsteil Kreis Einwohnerzahl	Bezeichnung der Maßnahme Förderung im Programmjahr Größe des Gebietes Aufnahme in das Bundesprogramm	Finanzhilfe des Bundes bis einschl.2016 ggfs. davon Zinsen	Finanzhilfe des Bundes Programmjahr	Finanzhilfe des Bundes insgesamt
			T€	T€	T€
laufende Maßnahmen					
64	Ludwigsburg, Stadt / Ludwigsburg 92973	Neckarweihingen (2012) 16,65 ha 2012	817,572	730,000	1.547,572
65	Mannheim, Universitätsstadt / Mannheim, Stadtkreis 305780	Käfertal Zentrum (2011, 2016) 36,03 ha 2011	883,333	200,000	1.083,333
66	Mannheim, Universitätsstadt / Mannheim, Stadtkreis 305780	Innenstadt Planken (2008, 2010, 2012, 2014) 45,02 ha 2008	1.988,353	280,000	2.268,353
67	Markdorf, Stadt / Bodenseekreis 13714	Rathausareal (2013) 1,15 ha 2013	1.277,778	350,000	1.627,778
68	Metzingen, Stadt / Reutlingen 21612	Innenstadt III (2008, 2013) 4,22 ha 2008	1.925,666	168,778	2.094,444
69	Mosbach, Stadt / Neckar- Odenwald-Kreis 23000	Innenstadt Mosbach (2012) 6,3 ha 2012	1.644,610	180,000	1.824,610
70	Mühlacker, Stadt / Enzkreis 25649	Enzstraße/Waldenserstraße (2015) 17 ha 2015	181,667	130,000	311,667



Bundesprogramm der Städtebauförderung 2017

Programm: Aktive Stadt- und Ortsteilzentren

Land: Baden-Württemberg

Lfd. Nr.	Gemeinde-Ortsteil Kreis Einwohnerzahl	Bezeichnung der Maßnahme Förderung im Programmjahr Größe des Gebietes Aufnahme in das Bundesprogramm	Finanzhilfe des Bundes bis einschl.2016 ggfs. davon Zinsen	Finanzhilfe des Bundes Programmjahr	Finanzhilfe des Bundes insgesamt
			T€	T€	T€
laufende Maßnahmen					
71	Müllheim, Stadt / Breisgau- Hochschwarzwald 18664	Hauptstraße (2014) 10 ha 2014	161,884	10,000	171,884
72	Nagold, Stadt / Calw 21687	Nordöstliche Innenstadt (2016) 6,2 ha 2016	100,000	170,000	270,000
73	Neckarsulm, Stadt / Heilbronn 26304	Stadtkern (2008, 2010-2011, 2014) 3,65 ha 2008	1.622,667	10,000	1.632,667
74	Neudenau, Stadt / Heilbronn 5103	Kronengasse/Frühmeißgasse (2016) 1,34 ha 2016	30,000	60,000	90,000
75	Neuenburg am Rhein, Stadt / Breisgau-Hochschwarzwald 12081	Ortskern III (2013) 8,4 ha 2013	1.119,822	200,000	1.319,822
76	Neuhausen ob Eck / Tuttlingen 3976	Alte Bundesstraße (2012) 9,76 ha 2012	796,536	10,000	806,536
77	Neulußheim / Rhein-Neckar- Kreis 6783	Neue Ortsmitte (2011-2012, 2014) 4 ha 2011	1.355,444	10,000	1.365,444



Bundesprogramm der Städtebauförderung 2017

Programm: Aktive Stadt- und Ortsteilzentren

Land: Baden-Württemberg

Lfd. Nr.	Gemeinde-Ortsteil Kreis Einwohnerzahl	Bezeichnung der Maßnahme Förderung im Programmjahr Größe des Gebietes Aufnahme in das Bundesprogramm	Finanzhilfe des Bundes bis einschl.2016 ggfs. davon Zinsen	Finanzhilfe des Bundes Programmjahr	Finanzhilfe des Bundes insgesamt
			T€	T€	T€
laufende Maßnahmen					
78	Nordrach / Ortenaukreis 1919	Ortsmitte (2015) 10,02 ha 2015	290,000	190,000	480,000
79	Nufringen / Böblingen 5503	Ortsmitte (2015) 10,6 ha 2015	467,103	20,000	487,103
80	Oberkirch, Stadt / Ortenaukreis 19833	Fernach (2012, 2014) 4,23 ha 2012	94,535	20,000	114,535
81	Oberndorf am Neckar, Stadt / Rottweil 13803	Talstadt (2014) 4,7 ha 2014	576,395	430,000	1.006,395
82	Oedheim / Heilbronn 6303	Ortskern III (2016) 2,6 ha 2016	50,000	80,000	130,000
83	Oppenau, Stadt / Ortenaukreis 4681	Stadtkern (2012) 5,9 ha 2012	1.302,890	166,667	1.469,557
84	Ostfildern, Stadt / Esslingen 38519	Ruit 4 (2008, 2010, 2014) 10 ha 2008	1.267,607	140,000	1.407,607



Bundesprogramm der Städtebauförderung 2017

Programm: Aktive Stadt- und Ortsteilzentren

Land: Baden-Württemberg

Lfd. Nr.	Gemeinde-Ortsteil Kreis Einwohnerzahl	Bezeichnung der Maßnahme Förderung im Programmjahr Größe des Gebietes Aufnahme in das Bundesprogramm	Finanzhilfe des Bundes bis einschl.2016 ggfs. davon Zinsen	Finanzhilfe des Bundes Programmjahr	Finanzhilfe des Bundes insgesamt
			T€	T€	T€
laufende Maßnahmen					
85	Pfullingen, Stadt / Reutlingen 18112	Lindenplatz (2014) 6 ha 2014	350,000	100,000	450,000
86	Pleidelsheim / Ludwigsburg 6284	Neue Ortsmitte (2016) 2,4 ha 2016	240,000	145,000	385,000
87	Plochingen, Stadt / Esslingen 13997	Bahnhofsbereich (2009-2011, 2013-2014, 2016) 8,6 ha 2009	673,703	550,000	1.223,703
88	Rastatt, Stadt / Rastatt 48051	Südliche Innenstadt (2012) 13 ha 2012	663,900	200,000	863,900
89	Ravensburg, Stadt / Ravensburg 49830	Östliche Vorstadt (2014) 27 ha 2014	270,000	980,000	1.250,000
90	Ravensburg, Stadt / Ravensburg 49830	Altstadt und Erweiterung (2014) 30,85 ha 2014	1.203,000	1.070,000	2.273,000
91	Reilingen / Rhein-Neckar-Kreis 7437	Ortskern Reilingen II (2015) 5,8 ha 2015	150,000	90,000	240,000



Bundesprogramm der Städtebauförderung 2017

Programm: Aktive Stadt- und Ortsteilzentren

Land: Baden-Württemberg

Lfd. Nr.	Gemeinde-Ortsteil Kreis Einwohnerzahl	Bezeichnung der Maßnahme Förderung im Programmjahr Größe des Gebietes Aufnahme in das Bundesprogramm	Finanzhilfe des Bundes bis einschl.2016 ggfs. davon Zinsen	Finanzhilfe des Bundes Programmjahr	Finanzhilfe des Bundes insgesamt
			T€	T€	T€
laufende Maßnahmen					
92	Remseck am Neckar, Stadt / Ludwigsburg 25759	Neue Mitte III (2015) 5,4 ha 2015	382,313	20,000	402,313
93	Renchen, Stadt / Ortenaukreis 7238	Stadtkern II (2012, 2014) 7,36 ha 2012	291,340	10,000	301,340
94	Renningen, Stadt / Böblingen 17107	Südliche Bahnhofstraße (2015) 5,6 ha 2015	750,000	200,000	950,000
95	Reutlingen, Stadt / Reutlingen 114310	Altstadt (2010) 26 ha 2010	4.112,371	300,000	4.412,371
96	Rheinfelden (Baden), Stadt / Lörrach 32756	Stadtmitte-West (2013) 9,21 ha 2013	302,900	10,000	312,900
97	Rudersberg / Rems-Murr-Kreis 11179	Ortskern IV (2015) 9 ha 2015	350,000	10,000	360,000
98	Schelklingen, Stadt / Alb-Donau- Kreis 6783	Stadtkern III (2015) 4 ha 2015	110,000	10,000	120,000



Bundesprogramm der Städtebauförderung 2017

Programm: Aktive Stadt- und Ortsteilzentren

Land: Baden-Württemberg

Lfd. Nr.	Gemeinde-Ortsteil Kreis Einwohnerzahl	Bezeichnung der Maßnahme Förderung im Programmjahr Größe des Gebietes Aufnahme in das Bundesprogramm	Finanzhilfe des Bundes bis einschl.2016 ggfs. davon Zinsen	Finanzhilfe des Bundes Programmjahr	Finanzhilfe des Bundes insgesamt
			T€	T€	T€
laufende Maßnahmen					
99	Schopfheim, Stadt / Lörrach 19498	Altstadt III (2012) 13 ha 2012	432,010	80,000	512,010
100	Schorndorf, Stadt / Rems-Murr- Kreis 39172	Weststadt II (2014) 2,5 ha 2014	743,000	10,000	753,000
101	Schramberg, Stadt / Rottweil 20985	Sängerstraße - Am Brestenberg (2012, 2014) 2,95 ha 2012	368,853	10,000	378,853
102	Schriesheim, Stadt / Rhein- Neckar-Kreis 14901	Ehemaliger Bahnhof/B3 (2015) 15 ha 2015	700,000	41,842	741,842
103	Schrozberg, Stadt / Schwäbisch Hall 5651	Innenstadt (2009, 2011-2012, 2014, 2016) 12,53 ha 2009	1.559,144	355,000	1.914,144
104	Schutterwald / Ortenaukreis 7086	Ortsmitte (2016) 10 ha 2016	50,000	210,000	260,000
105	Schwäbisch Hall, Stadt / Schwäbisch Hall 38827	Kernstadt (2013) 7,65 ha 2013	2.018,856	10,000	2.028,856



Bundesprogramm der Städtebauförderung 2017

Programm: Aktive Stadt- und Ortsteilzentren

Land: Baden-Württemberg

Lfd. Nr.	Gemeinde-Ortsteil Kreis Einwohnerzahl	Bezeichnung der Maßnahme Förderung im Programmjahr Größe des Gebietes Aufnahme in das Bundesprogramm	Finanzhilfe des Bundes bis einschl.2016 ggfs. davon Zinsen	Finanzhilfe des Bundes Programmjahr	Finanzhilfe des Bundes insgesamt
			T€	T€	T€
laufende Maßnahmen					
106	Schwetzingen, Stadt / Rhein- Neckar-Kreis 22335	Herzogstraße/Schloßplatz (2009, 2014) 4,11 ha 2009	1.556,513	10,000	1.566,513
107	Sindelfingen, Stadt / Böblingen 63971	Marktplatz Sindelfingen (2012, 2014) 1,9 ha 2012	630,000	300,000	930,000
108	St. Blasien, Stadt / Waldshut 4016	Stadtmitte (2015) 7 ha 2015	150,000	90,000	240,000
109	St. Georgen im Schwarzwald, Stadt / Schwarzwald-Baar-Kreis 12838	Sanierung IV Schönblickstraße (2012, 2014) 3,81 ha 2012	613,597	213,533	827,130
110	Staufen im Breisgau, Stadt / Breisgau-Hochschwarzwald 7726	Schladerer-Kapuzinerhof-Areal (2016) 3,5 ha 2016	500,000	100,000	600,000
111	Stuttgart, Landeshauptstadt / Stuttgart, Stadtkreis 623738	S 26 - Hospitalviertel (2014) 16,5 ha 2014	628,208	10,000	638,208
112	Stuttgart, Landeshauptstadt / Stuttgart, Stadtkreis 623738	S 28 - Bismarckstraße (2013) 9,26 ha 2013	387,779	10,000	397,779



Bundesprogramm der Städtebauförderung 2017

Programm: Aktive Stadt- und Ortsteilzentren

Land: Baden-Württemberg

Lfd. Nr.	Gemeinde-Ortsteil Kreis Einwohnerzahl	Bezeichnung der Maßnahme Förderung im Programmjahr Größe des Gebietes Aufnahme in das Bundesprogramm	Finanzhilfe des Bundes bis einschl.2016 ggfs. davon Zinsen	Finanzhilfe des Bundes Programmjahr	Finanzhilfe des Bundes insgesamt
			T€	T€	T€
laufende Maßnahmen					
113	Stuttgart, Landeshauptstadt / Stuttgart, Stadtkreis 623738	S 29 - Teilbereich Stöckach (2012, 2014) 42,74 ha 2012	750,000	40,000	790,000
114	Stuttgart, Landeshauptstadt / Stuttgart, Stadtkreis 623738	Stamheim 3 - Freihofstraße (2010, 2013, 2016) 8,7 ha 2010	491,111	80,000	571,111
115	Stuttgart, Landeshauptstadt / Stuttgart, Stadtkreis 623738	Stuttgart 27 - Innenstadt (2010-2012, 2014) 6,2 ha 2010	7.191,121 2,082	773,000	7.964,121
116	Süßen, Stadt / Göppingen 10050	Südlich der Fils (2015) 8 ha 2015	850,000	877,000	1.727,000
117	Teningen / Emmendingen 11696	Ortskern II (2009-2010, 2012, 2014) 11,56 ha 2009	565,091	110,000	675,091
118	Tübingen, Universitätsstadt / Tübingen 87464	Südliches Stadtzentrum (2012) 9 ha 2012	800,000	10,000	810,000
119	Tübingen / Schwarzwald-Baar- Kreis 2936	Ortskern II (2016) 12 ha 2016	50,000	140,000	190,000



Bundesprogramm der Städtebauförderung 2017

Programm: Aktive Stadt- und Ortsteilzentren

Land: Baden-Württemberg

Lfd. Nr.	Gemeinde-Ortsteil Kreis Einwohnerzahl	Bezeichnung der Maßnahme Förderung im Programmjahr Größe des Gebietes Aufnahme in das Bundesprogramm	Finanzhilfe des Bundes bis einschl.2016 ggfs. davon Zinsen	Finanzhilfe des Bundes Programmjahr	Finanzhilfe des Bundes insgesamt
			T€	T€	T€
laufende Maßnahmen					
120	Ulm, Universitätsstadt / Ulm, Stadtkreis 122636	Weststadt II (2011) 48,5 ha 2011	1.451,234	300,000	1.751,234
121	Untereisesheim / Heilbronn 4145	Ortskern II (2015) 4 ha 2015	450,000	104,397	554,397
122	Vaihingen an der Enz, Stadt / Ludwigsburg 28695	Marktplatz (2015) 3,8 ha 2015	230,000	600,000	830,000
123	Vogtsburg im Kaiserstuhl, Stadt / Breisgau-Hochschwarzwald 5888	Stadtkern Oberrotweil (2014) 16 ha 2014	234,933	260,000	494,933
124	Waldshut-Tiengen, Stadt / Waldshut 23674	Tiengen-Innenstadt Süd (2015) 6 ha 2015	350,000	10,000	360,000
125	Weil am Rhein, Stadt / Lörrach 30030	Ortskern Haltingen (2013) 8,7 ha 2013	300,000	50,000	350,000
126	Weingarten (Baden) / Karlsruhe 10084	Ortskern (2013, 2016) 14,1 ha 2013	172,778	80,000	252,778



Bundesprogramm der Städtebauförderung 2017

Programm: Aktive Stadt- und Ortsteilzentren

Land: Baden-Württemberg

Lfd. Nr.	Gemeinde-Ortsteil Kreis Einwohnerzahl	Bezeichnung der Maßnahme Förderung im Programmjahr Größe des Gebietes Aufnahme in das Bundesprogramm	Finanzhilfe des Bundes bis einschl.2016 ggfs. davon Zinsen	Finanzhilfe des Bundes Programmjahr	Finanzhilfe des Bundes insgesamt	
			T€	T€	T€	
laufende Maßnahmen						
127	Willstätt / Ortenaukreis 9569	Am alten Schlossplatz (2014) 4,1 ha 2014	2.772,918	568,670	3.341,588	
128	Zell am Harmersbach, Stadt / Ortenaukreis 8039	Stadtentwicklung III / WLZ Gelände Stadtkern Nord (2015) 4 ha 2015	800,000	10,000	810,000	
129	Zell im Wiesental, Stadt / Lörrach 6208	Zell West (2014) 3,9 ha 2014	560,000	100,000	660,000	
Summe		Anzahl:	129	111.277,083	23.099,000	134.376,083



Bundesprogramm der Städtebauförderung 2017

Programm: Aktive Stadt- und Ortsteilzentren

Land: Baden-Württemberg

Lfd. Nr.	Gemeinde-Ortsteil Kreis Einwohnerzahl	Bezeichnung der Maßnahme Förderung im Programmjahr Größe des Gebietes Aufnahme in das Bundesprogramm	Finanzhilfe des Bundes bis einschl.2016 ggfs. davon Zinsen	Finanzhilfe des Bundes Programmjahr	Finanzhilfe des Bundes insgesamt
			T€	T€	T€
ruhende Maßnahmen					
1	Bad Krozingen, Stadt / Breisgau- Hochschwarzwald 18692	An der B3 (2010-2011, 2014, 2016) 9 ha 2010	905,057	0,000	905,057
2	Biberach an der Riß, Stadt / Biberach 32233	Innenstadt Südwest (2012-2016) 16 ha 2012	726,532	0,000	726,532
3	Ditzingen, Stadt / Ludwigsburg 24633	Stadtmitte Ditzingen V (2012, 2014-2016) 8,8 ha 2012	812,550	0,000	812,550
4	Kirchheim unter Teck, Stadt / Esslingen 40094	Herrschaftsgärten (2008, 2011-2012, 2014-2016) 4,38 ha 2008	1.055,057	0,000	1.055,057
5	Rutesheim, Stadt / Böblingen 10624	Ortskern III (2012-2016) 7,99 ha 2012	1.277,302	0,000	1.277,302
Summe		Anzahl: 5	4.776,498	0,000	4.776,498



Bundesprogramm der Städtebauförderung 2017

Programm: Aktive Stadt- und Ortsteilzentren

Land: Baden-Württemberg

Lfd. Nr.	Gemeinde-Ortsteil Kreis Einwohnerzahl	Bezeichnung der Maßnahme Förderung im Programmjahr Größe des Gebietes Aufnahme in das Bundesprogramm	Finanzhilfe des Bundes bis einschl.2016 ggfs. davon Zinsen	Finanzhilfe des Bundes Programmjahr	Finanzhilfe des Bundes insgesamt	
			T€	T€	T€	
abgerechnete Maßnahmen						
1	Donaueschingen, Stadt / Schwarzwald-Baar-Kreis 21746	Kovertionsgelände (Vorbereitung) (2015) 14 ha 2015	63,333	0,000	63,333	
2	Donaueschingen, Stadt / Schwarzwald-Baar-Kreis 21746	An der Stadtkirche (2012-2014, 2016) 3,45 ha 2012	536,032	0,000	536,032	
3	Holzgerlingen, Stadt / Böblingen 12635	Stadtmitte Nord (2010, 2012-2015) 2,9 ha 2010	752,242	0,000	752,242	
4	Kippenheim / Ortenaukreis 5352	Bahnhofstraße (2012) 6,44 ha 2012	306,528	0,000	306,528	
5	Tettang, Stadt / Bodenseekreis 18975	Schloßpark-Karlstraße (2009) 11,1 ha 2009	117,306	0,000	117,306	
Summe		Anzahl:	5	1.775,441	0,000	1.775,441

Bundesprogramm der Städtebauförderung
Programm: Aktive Stadt- und Ortsteilzentren
Land: Baden-Württemberg

				Finanzhilfe des Bundes bis einschl. 2016	Finanzhilfe des Bundes Programmjahr 2017	Finanzhilfe des Bundes insgesamt seit 2017
				T€	T€	T€
- Zusammenstellung: laufende Maßnahmen						
Ländlicher Bereich	Anzahl:	48	33.635,917	6.360,047	39.995,964	
Städtischer Bereich	Anzahl:	81	77.641,166	16.738,953	94.380,119	
laufende Maßnahmen	Anzahl:	129	111.277,083	23.099,000	134.376,083	
	davon Zinsen:		3,022			
- Zusammenstellung: ruhende Maßnahmen						
Ländlicher Bereich	Anzahl:	3	2.816,384	0,000	2.816,384	
Städtischer Bereich	Anzahl:	2	1.960,114	0,000	1.960,114	
ruhende Maßnahmen	Anzahl:	5	4.776,498	0,000	4.776,498	
- Zusammenstellung: abgerechnete Maßnahmen						
Ländlicher Bereich	Anzahl:	4	1.023,199	0,000	1.023,199	
Städtischer Bereich	Anzahl:	1	752,242	0,000	752,242	
abgerechnete Maßnahmen	Anzahl:	5	1.775,441	0,000	1.775,441	
<hr/>						
Summe: Baden-Württemberg	Anzahl:	139	117.829,022	23.099,000	140.928,022	
	davon Zinsen:		3,022			

Bayern



Bundesprogramm der Städtebauförderung 2017

Programm: Aktive Stadt- und Ortsteilzentren

Land: Bayern

Lfd. Nr.	Gemeinde-Ortsteil Kreis Einwohnerzahl	Bezeichnung der Maßnahme Förderung im Programmjahr Größe des Gebietes Aufnahme in das Bundesprogramm	Finanzhilfe des Bundes bis einschl.2016 ggfs. davon Zinsen	Finanzhilfe des Bundes Programmjahr	Finanzhilfe des Bundes insgesamt
			T€	T€	T€
laufende Maßnahmen					
1	Aichach, Stadt / Aichach-Friedberg 21050	Altstadt (2016) 13 ha 2016	46,500	75,000	121,500
2	Altdorf b.Nürnberg, Stadt / Nürnberger Land 15260	Altstadt (2008) 22 ha 2008	1.208,750	270,000	1.478,750
3	Altötting, Stadt / Altötting 12750	Altstadt (2008) 71,5 ha 2008	1.623,000	15,000	1.638,000
4	Ansbach / Ansbach 41159	Stadtkern (2011) 72 ha 2011	1.764,000	105,000	1.869,000
5	Aschaffenburg / Aschaffenburg 68986	Innenstadt (2008-2009, 2011) 34,49 ha 2008	1.637,900	18,000	1.655,900
6	Augsburg / Augsburg 286374	Westliche Innenstadt (2013) 16 ha 2013	497,000	15,000	512,000
7	Augsburg / Augsburg 286374	Lechhausen (2011) 320 ha 2011	473,050	30,000	503,050



Bundesprogramm der Städtebauförderung 2017

Programm: Aktive Stadt- und Ortsteilzentren

Land: Bayern

Lfd. Nr.	Gemeinde-Ortsteil Kreis Einwohnerzahl	Bezeichnung der Maßnahme Förderung im Programmjahr Größe des Gebietes Aufnahme in das Bundesprogramm	Finanzhilfe des Bundes bis einschl.2016 ggfs. davon Zinsen	Finanzhilfe des Bundes Programmjahr	Finanzhilfe des Bundes insgesamt
			T€	T€	T€
laufende Maßnahmen					
8	Babenhausen, Markt / Unterallgäu 5488	Kernstadt (2013) 38,9 ha 2013	192,000	45,000	237,000
9	Bad Aibling, Stadt / Rosenheim 18407	Stadtkern (2011) 45 ha 2011	431,150	30,000	461,150
10	Bad Neustadt a.d.Saale, Stadt / Rhön-Grabfeld 15154	Altstadt (2008) 30 ha 2008	1.992,700	856,000	2.848,700
11	Baiersdorf, Stadt / Erlangen-Höchstadt 7489	Stadtkern (2008-2010, 2013) 20,8 ha 2008	221,000	30,000	251,000
12	Baunach, Stadt / Bamberg 4005	Altstadt (2017) 24,5 ha 2017	0,000	150,000	150,000
13	Bayreuth / Bayreuth 72148	Altstadtkern (2010) 28,53 ha 2010	9.219,950	450,000	9.669,950
14	Beilngries, Stadt / Eichstätt 9258	Altstadt (2008) 64,71 ha 2008	506,400	75,000	581,400



Bundesprogramm der Städtebauförderung 2017

Programm: Aktive Stadt- und Ortsteilzentren

Land: Bayern

Lfd. Nr.	Gemeinde-Ortsteil Kreis Einwohnerzahl	Bezeichnung der Maßnahme Förderung im Programmjahr Größe des Gebietes Aufnahme in das Bundesprogramm	Finanzhilfe des Bundes bis einschl.2016 ggfs. davon Zinsen	Finanzhilfe des Bundes Programmjahr	Finanzhilfe des Bundes insgesamt
			T€	T€	T€
laufende Maßnahmen					
15	Bruckmühl, Markt / Rosenheim 16439	Ortskern (2017) 30,5 ha 2017	0,000	330,000	330,000
16	Burgkunstadt, Stadt / Lichtenfels 6384	Altstadt (2013) 14 ha 2013	220,000	45,000	265,000
17	Cham, Stadt / Cham 16529	Stadtkern (2011) 23 ha 2011	884,300	60,000	944,300
18	Dillingen a.d.Donau, Große Kreisstadt / Dillingen a.d.Donau 18547	Altstadt (2011) 39,85 ha 2011	492,150	90,000	582,150
19	Dorfen, Stadt / Erding 14407	Altstadt (2012) 30,3 ha 2012	341,400	15,000	356,400
20	Ebersberg, Stadt / Ebersberg 11935	Altstadt (2009) 27,29 ha 2009	1.788,500	15,000	1.803,500
21	Eggenfelden, Stadt / Rottal-Inn 13456	Altstadt (2008) 39,67 ha 2008	1.532,200	75,000	1.607,200



Bundesprogramm der Städtebauförderung 2017

Programm: Aktive Stadt- und Ortsteilzentren

Land: Bayern

Lfd. Nr.	Gemeinde-Ortsteil Kreis Einwohnerzahl	Bezeichnung der Maßnahme Förderung im Programmjahr Größe des Gebietes Aufnahme in das Bundesprogramm	Finanzhilfe des Bundes bis einschl.2016 ggfs. davon Zinsen	Finanzhilfe des Bundes Programmjahr	Finanzhilfe des Bundes insgesamt
			T€	T€	T€
laufende Maßnahmen					
22	Eichstätt, Große Kreisstadt / Eichstätt 13407	Altstadt (2009) 87,44 ha 2009	1.341,450	45,000	1.386,450
23	Emmering / Fürstenfeldbruck 6777	Ortmitte (2017) 40 ha 2017	0,000	150,000	150,000
24	Feucht, Markt / Nürnberger Land 13491	Altort (2008) 16 ha 2008	1.628,900	15,000	1.643,900
25	Forchheim, Große Kreisstadt / Forchheim 31651	Stadtkern (2008) 43,87 ha 2008	1.872,450	240,000	2.112,450
26	Freising, Große Kreisstadt / Freising 46963	Altstadt (2008) 55 ha 2008	1.953,400	120,000	2.073,400
27	Freystadt, Stadt / Neumarkt i.d.OPf. 8791	Altstadt (2009) 11,1 ha 2009	1.122,350	300,000	1.422,350
28	Fürstenfeldbruck, Große Kreisstadt / Fürstenfeldbruck 35708	Innenstadt (2008) 49,5 ha 2008	1.081,240	75,000	1.156,240



Bundesprogramm der Städtebauförderung 2017

Programm: Aktive Stadt- und Ortsteilzentren

Land: Bayern

Lfd. Nr.	Gemeinde-Ortsteil Kreis Einwohnerzahl	Bezeichnung der Maßnahme Förderung im Programmjahr Größe des Gebietes Aufnahme in das Bundesprogramm	Finanzhilfe des Bundes bis einschl.2016 ggfs. davon Zinsen	Finanzhilfe des Bundes Programmjahr	Finanzhilfe des Bundes insgesamt
			T€	T€	T€
laufende Maßnahmen					
29	Fürstenzell, Markt / Passau 7987	Marktkern (2016) 25,4 ha 2016	150,000	210,000	360,000
30	Füssen, Stadt / Ostallgäu 15265	Innenstadt (2016) 60 ha 2016	40,500	60,000	100,500
31	Gauting / Starnberg 20268	Ortsmitte und Bahnhofsareal (2015) 25 ha 2015	117,000	90,000	207,000
32	Geisenhausen, Markt / Landshut 6896	Ortskern (2016) 10,8 ha 2016	196,800	300,000	496,800
33	Gerbrunn / Würzburg 6235	Ortszentrum (2011, 2013) 5,69 ha 2011	488,200	155,000	643,200
34	Germering, Große Kreisstadt / Fürstenfeldbruck 39387	Innenstadt (2013) 15,2 ha 2013	811,100	75,000	886,100
35	Gilching / Starnberg 18340	Ortsmitte (2015) 43,4 ha 2015	180,000	60,000	240,000



Bundesprogramm der Städtebauförderung 2017

Programm: Aktive Stadt- und Ortsteilzentren

Land: Bayern

Lfd. Nr.	Gemeinde-Ortsteil Kreis Einwohnerzahl	Bezeichnung der Maßnahme Förderung im Programmjahr Größe des Gebietes Aufnahme in das Bundesprogramm	Finanzhilfe des Bundes bis einschl.2016 ggfs. davon Zinsen	Finanzhilfe des Bundes Programmjahr	Finanzhilfe des Bundes insgesamt
			T€	T€	T€
laufende Maßnahmen					
36	Gröbenzell / Fürstenfeldbruck 19780	Ortszentrum (2016) 10,8 ha 2016	15,000	15,000	30,000
37	Großostheim, Markt / Aschaffenburg 16372	Altort (2010) 30 ha 2010	851,800	18,000	869,800
38	Günzburg, Große Kreisstadt / Günzburg 20038	Innenstadt (2012) 56 ha 2012	456,900	45,000	501,900
39	Gunzenhausen, Stadt / Weißenburg-Gunzenhausen 16432	Altstadt (2008) 36,2 ha 2008	769,000	30,000	799,000
40	Haag i.OB, Markt / Mühldorf a.Inn 6399	Ortskern (2010) 39,5 ha 2010	300,900	15,000	315,900
41	Hallstadt, Stadt / Bamberg 8330	Altstadt (2009) 32 ha 2009	1.513,600	720,000	2.233,600
42	Happurg / Nürnberger Land 3764	Ortsmitte (2010) 24,47 ha 2010	209,800	15,000	224,800



Bundesprogramm der Städtebauförderung 2017

Programm: Aktive Stadt- und Ortsteilzentren

Land: Bayern

Lfd. Nr.	Gemeinde-Ortsteil Kreis Einwohnerzahl	Bezeichnung der Maßnahme Förderung im Programmjahr Größe des Gebietes Aufnahme in das Bundesprogramm	Finanzhilfe des Bundes bis einschl.2016 ggfs. davon Zinsen	Finanzhilfe des Bundes Programmjahr	Finanzhilfe des Bundes insgesamt
			T€	T€	T€
laufende Maßnahmen					
43	Haßfurt, Stadt / Haßberge 13277	Altstadt (2011) 3,65 ha 2011	420,000	87,000	507,000
44	Hemau, Stadt / Regensburg 8908	Stadtkern (2008) 20,78 ha 2008	1.667,050	30,000	1.697,050
45	Hemhofen / Erlangen-Höchstadt 5367	Ortskern (2017) 46 ha 2017	0,000	45,000	45,000
46	Herrieden, Stadt / Ansbach 7830	Altstadt (2015) 15,3 ha 2015	147,200	75,000	222,200
47	Herrsching a.Ammersee / Starnberg 10400	Ortskern (2017) 40 ha 2017	0,000	75,000	75,000
48	Herzogenaurach, Stadt / Erlangen-Höchstadt 23095	Stadtkern (2010) 17,53 ha 2010	993,000	300,000	1.293,000
49	Höchberg, Markt / Würzburg 9329	Ortskern/Altort (2009) 18 ha 2009	1.574,600	120,000	1.694,600



Bundesprogramm der Städtebauförderung 2017

Programm: Aktive Stadt- und Ortsteilzentren

Land: Bayern

Lfd. Nr.	Gemeinde-Ortsteil Kreis Einwohnerzahl	Bezeichnung der Maßnahme Förderung im Programmjahr Größe des Gebietes Aufnahme in das Bundesprogramm	Finanzhilfe des Bundes bis einschl.2016 ggfs. davon Zinsen	Finanzhilfe des Bundes Programmjahr	Finanzhilfe des Bundes insgesamt
			T€	T€	T€
laufende Maßnahmen					
50	Immenstadt i.Allgäu, Stadt / Oberallgäu 14191	Altstadt (2009-2010, 2012-2013, 2015) 15,19 ha 2009	131,700	30,000	161,700
51	Kaufbeuren / Kaufbeuren 42731	Altstadt (2008) 23,45 ha 2008	1.953,350	650,000	2.603,350
52	Kempten (Allgäu) / Kempten (Allgäu) 66947	Nördliche Innenstadt (2008, 2010) 10,72 ha 2008	903,610	30,000	933,610
53	Kleinwallstadt, Markt / Miltenberg 5781	Alter Ortskern (2009) 19 ha 2009	848,400	150,000	998,400
54	Kümmersbruck / Amberg-Sulzbach 9750	Ortskern (2017) 93 ha 2017	0,000	240,000	240,000
55	Kürnach / Würzburg 4796	Ortsmitte (2013) 14,5 ha 2013	1.482,000	90,000	1.572,000
56	Langenfeld / Neustadt a.d.Aisch-Bad Windsheim 1012	Ortskern (2009) 10 ha 2009	549,200	190,000	739,200



Bundesprogramm der Städtebauförderung 2017

Programm: Aktive Stadt- und Ortsteilzentren

Land: Bayern

Lfd. Nr.	Gemeinde-Ortsteil Kreis Einwohnerzahl	Bezeichnung der Maßnahme Förderung im Programmjahr Größe des Gebietes Aufnahme in das Bundesprogramm	Finanzhilfe des Bundes bis einschl.2016 ggfs. davon Zinsen	Finanzhilfe des Bundes Programmjahr	Finanzhilfe des Bundes insgesamt
			T€	T€	T€
laufende Maßnahmen					
57	Lauf a.d.Pegnitz, Stadt / Nürnberger Land 26344	Altstadt SG 1-3 (2012) 46,5 ha 2012	420,600	60,000	480,600
58	Lichtenfels, Stadt / Lichtenfels 20169	Altstadt SG ,1 2 und 3 (2012) 17 ha 2012	1.094,500	165,000	1.259,500
59	Lindenberg i.Allgäu, Stadt / Lindau (Bodensee) 11295	Innenstadt (2008) 37,43 ha 2008	790,560	60,000	850,560
60	Litzendorf / Bamberg 6055	Ortskern (2009) 13,22 ha 2009	2.063,800	300,000	2.363,800
61	Lohr a.Main, Stadt / Main- Spessart 15060	Altstadt (2013) 15,21 ha 2013	630,000	90,000	720,000
62	Manching, Markt / Pfaffenhofen a.d.Ilm 12317	Ortsmitte (2010) 6,2 ha 2010	1.220,600	15,000	1.235,600
63	Marktoberdorf, Stadt / Ostallgäu 18349	Innenstadt (2008-2012, 2014) 22 ha 2008	391,100	70,000	461,100



Bundesprogramm der Städtebauförderung 2017

Programm: Aktive Stadt- und Ortsteilzentren

Land: Bayern

Lfd. Nr.	Gemeinde-Orsteil Kreis Einwohnerzahl	Bezeichnung der Maßnahme Förderung im Programmjahr Größe des Gebietes Aufnahme in das Bundesprogramm	Finanzhilfe des Bundes bis einschl.2016 ggfs. davon Zinsen	Finanzhilfe des Bundes Programmjahr	Finanzhilfe des Bundes insgesamt
			T€	T€	T€
laufende Maßnahmen					
64	Memmingen / Memmingen 42841	Altstadt (2009) 31,71 ha 2009	1.713,140	135,000	1.848,140
65	Merkendorf, Stadt / Ansbach 2861	Ortskern (2010) 26 ha 2010	485,500	45,000	530,500
66	Mindelheim, Stadt / Unterallgäu 14569	Altstadt (2008) 24 ha 2008	2.211,740	60,000	2.271,740
67	Moosburg a.d.Isar, Stadt / Freising 17847	Innenstadt (2010) 19,2 ha 2010	390,700	15,000	405,700
68	München, Landeshauptstadt / München, Landeshauptstadt 1450381	Trudering (2009) 79,7 ha 2009	404,900	144,000	548,900
69	München, Landeshauptstadt / München, Landeshauptstadt 1450381	Pasing (2009) 131,8 ha 2009	768,100	135,000	903,100
70	Neuburg a.d.Donau, Große Kreisstadt / Neuburg- Schrobenhausen 29182	Untere Altstadt (2010) 37,44 ha 2010	645,000	90,000	735,000



Bundesprogramm der Städtebauförderung 2017

Programm: Aktive Stadt- und Ortsteilzentren

Land: Bayern

Lfd. Nr.	Gemeinde-Ortsteil Kreis Einwohnerzahl	Bezeichnung der Maßnahme Förderung im Programmjahr Größe des Gebietes Aufnahme in das Bundesprogramm	Finanzhilfe des Bundes bis einschl.2016 ggfs. davon Zinsen	Finanzhilfe des Bundes Programmjahr	Finanzhilfe des Bundes insgesamt
			T€	T€	T€
laufende Maßnahmen					
71	Neufahrn b.Freising / Freising 19468	Ortszentrum (2016) 4,55 ha 2016	60,000	105,000	165,000
72	Neunburg vorm Wald, Stadt / Schwandorf 8233	Altstadt (2008) 25,8 ha 2008	1.094,150	30,000	1.124,150
73	Neusäß, Stadt / Augsburg 21617	Neue Mitte Westheim (2013) 16 ha 2013	64,500	30,000	94,500
74	Neutraubling, Stadt / Regensburg 13431	Stadtkern (2009) 50,3 ha 2009	1.923,900	180,000	2.103,900
75	Nürnberg / Nürnberg 509975	Nördliche Altstadt (2008) 94,7 ha 2008	2.715,000	55,000	2.770,000
76	Oberasbach, Stadt / Fürth 17520	Stadtzentrum/Rathausumfeld (2012) 14 ha 2012	375,000	300,000	675,000
77	Oberstdorf, Markt / Oberallgäu 9638	Ortskern (2017) 55 ha 2017	0,000	405,000	405,000



Bundesprogramm der Städtebauförderung 2017

Programm: Aktive Stadt- und Ortsteilzentren

Land: Bayern

Lfd. Nr.	Gemeinde-Ortsteil Kreis Einwohnerzahl	Bezeichnung der Maßnahme Förderung im Programmjahr Größe des Gebietes Aufnahme in das Bundesprogramm	Finanzhilfe des Bundes bis einschl.2016 ggfs. davon Zinsen	Finanzhilfe des Bundes Programmjahr	Finanzhilfe des Bundes insgesamt
			T€	T€	T€
laufende Maßnahmen					
78	Parsberg, Stadt / Neumarkt i.d.OPf. 6771	Altstadt (2008) 20,43 ha 2008	2.358,700	30,000	2.388,700
79	Peiting, Markt / Weilheim- Schongau 11334	Ortskern (2010) 51,8 ha 2010	424,950	105,000	529,950
80	Penzberg, Stadt / Weilheim- Schongau 16234	Altstadt / Innenstadt (2009) 56,25 ha 2009	1.967,000	135,000	2.102,000
81	Petershausen / Dachau 6394	Ortsmitte (2017) 37 ha 2017	0,000	102,000	102,000
82	Pfaffenhofen a.d.Ilm, Stadt / Pfaffenhofen a.d.Ilm 25226	Altstadt (2008) 96,5 ha 2008	1.711,890	15,000	1.726,890
83	Plattling, Stadt / Deggendorf 12913	Innenstadt / Altstadt (2008-2010, 2012) 35 ha 2008	2.374,000	600,000	2.974,000
84	Pocking, Stadt / Passau 15499	Stadtmitte (2010) 34,7 ha 2010	1.751,600	90,000	1.841,600



Bundesprogramm der Städtebauförderung 2017

Programm: Aktive Stadt- und Ortsteilzentren

Land: Bayern

Lfd. Nr.	Gemeinde-Ortsteil Kreis Einwohnerzahl	Bezeichnung der Maßnahme Förderung im Programmjahr Größe des Gebietes Aufnahme in das Bundesprogramm	Finanzhilfe des Bundes bis einschl.2016 ggfs. davon Zinsen	Finanzhilfe des Bundes Programmjahr	Finanzhilfe des Bundes insgesamt
			T€	T€	T€
laufende Maßnahmen					
85	Regensburg / Regensburg 145465	Obermünsterviertel (2011) 7,4 ha 2011	61,000	450,000	511,000
86	Regenstauf, Markt / Regensburg 15831	Marktkern (2011) 21,5 ha 2011	790,350	240,000	1.030,350
87	Roding, Stadt / Cham 11682	Statkern / Mitterdorf (2013) 44 ha 2013	289,350	45,000	334,350
88	Röthenbach a.d.Pegnitz, Stadt / Nürnberger Land 11823	Neue Mitte (2010) 18,77 ha 2010	1.012,500	75,000	1.087,500
89	Rothenburg ob der Tauber, Große Kreisstadt / Ansbach 11041	Altstadt (2012) 160 ha 2012	676,500	180,000	856,500
90	Ruhpolding / Traunstein 7010	Ortsmitte (2011) 25,85 ha 2011	404,300	45,000	449,300
91	Schierling, Markt / Regensburg 7709	Ortskern (2008) 18,66 ha 2008	811,450	15,000	826,450



Bundesprogramm der Städtebauförderung 2017

Programm: Aktive Stadt- und Ortsteilzentren

Land: Bayern

Lfd. Nr.	Gemeinde-Ortsteil Kreis Einwohnerzahl	Bezeichnung der Maßnahme Förderung im Programmjahr Größe des Gebietes Aufnahme in das Bundesprogramm	Finanzhilfe des Bundes bis einschl.2016 ggfs. davon Zinsen	Finanzhilfe des Bundes Programmjahr	Finanzhilfe des Bundes insgesamt
			T€	T€	T€
laufende Maßnahmen					
92	Schöllnach, Markt / Deggendorf 4796	Ortsmitte (2017) 60 ha 2017	0,000	30,000	30,000
93	Schwabmünchen, Stadt / Augsburg 13836	Stadtkern (2011) 52 ha 2011	1.227,800	105,000	1.332,800
94	Schweinfurt / Schweinfurt 51969	Altstadt (2008) 21,42 ha 2008	2.444,500	312,000	2.756,500
95	Siegenburg, Markt / Kelheim 3668	Ortsmitte (2008) 49 ha 2008	2.081,800	600,000	2.681,800
96	Simbach a.Inn, Stadt / Rottal-Inn 9933	Stadtkern (2017) 60 ha 2017	0,000	180,000	180,000
97	Starnberg, Stadt / Starnberg 22939	Innenstadt (2015) 35,12 ha 2015	345,000	300,000	645,000
98	Stein, Stadt / Fürth 13789	Alt-Stein (2008) 27,5 ha 2008	384,250	45,000	429,250



Bundesprogramm der Städtebauförderung 2017

Programm: Aktive Stadt- und Ortsteilzentren

Land: Bayern

Lfd. Nr.	Gemeinde-Ortsteil Kreis Einwohnerzahl	Bezeichnung der Maßnahme Förderung im Programmjahr Größe des Gebietes Aufnahme in das Bundesprogramm	Finanzhilfe des Bundes bis einschl.2016 ggfs. davon Zinsen	Finanzhilfe des Bundes Programmjahr	Finanzhilfe des Bundes insgesamt
			T€	T€	T€
laufende Maßnahmen					
99	Taufkirchen (Vils) / Erding 9750	Ortsmitte (2012) 36,7 ha 2012	260,000	240,000	500,000
100	Thannhausen, Stadt / Günzburg 6095	Stadtkern (2010) 32 ha 2010	755,750	60,000	815,750
101	Traunreut, Stadt / Traunstein 20799	Stadtkern (2011) 23,19 ha 2011	323,800	15,000	338,800
102	Uehlfeld, Markt / Neustadt a.d.Aisch-Bad Windsheim 2912	Ortskern (2010) 39 ha 2010	558,100	180,000	738,100
103	Uttenreuth / Erlangen-Höchstadt 5083	Altort (2017) 20,5 ha 2017	0,000	60,000	60,000
104	Viechtach, Stadt / Regen 8060	Altstadt (2017) 50 ha 2017	0,000	180,000	180,000
105	Viereth-Trunstadt / Bamberg 3696	Ortskern Viereth-Trunstadt (2013) 32,2 ha 2013	285,000	180,000	465,000



Bundesprogramm der Städtebauförderung 2017

Programm: Aktive Stadt- und Ortsteilzentren

Land: Bayern

Lfd. Nr.	Gemeinde-Ortsteil Kreis Einwohnerzahl	Bezeichnung der Maßnahme Förderung im Programmjahr Größe des Gebietes Aufnahme in das Bundesprogramm	Finanzhilfe des Bundes bis einschl.2016 ggfs. davon Zinsen	Finanzhilfe des Bundes Programmjahr	Finanzhilfe des Bundes insgesamt
			T€	T€	T€
laufende Maßnahmen					
106	Vilsbiburg, Stadt / Landshut 11535	Stadtkern (2017) 24,6 ha 2017	0,000	60,000	60,000
107	Weilheim i.OB, Stadt / Weilheim- Schongau 22184	Altstadt / Obere Stadt (2008) 47,26 ha 2008	810,470	15,000	825,470
108	Weisendorf, Markt / Erlangen- Höchstadt 6465	Altort (2017) 36,5 ha 2017	0,000	75,000	75,000
109	Wemding, Stadt / Donau-Ries 5814	Altstadt (2010) 29 ha 2010	361,400	105,000	466,400
110	Weßling / Starnberg 5381	Ortsmitte (2017) 36,5 ha 2017	0,000	81,000	81,000
111	Wiesentheid, Markt / Kitzingen 4775	Altort Wiesentheid Ortszentrum (2010) 27,94 ha 2010	356,800	120,000	476,800
112	Windsbach, Stadt / Ansbach 6094	Altstadt (2010) 26 ha 2010	544,000	90,000	634,000



Bundesprogramm der Städtebauförderung 2017

Programm: Aktive Stadt- und Ortsteilzentren

Land: Bayern

Lfd. Nr.	Gemeinde-Ortsteil Kreis Einwohnerzahl	Bezeichnung der Maßnahme Förderung im Programmjahr Größe des Gebietes Aufnahme in das Bundesprogramm	Finanzhilfe des Bundes bis einschl.2016 ggfs. davon Zinsen	Finanzhilfe des Bundes Programmjahr	Finanzhilfe des Bundes insgesamt	
			T€	T€	T€	
laufende Maßnahmen						
113	Wörth a.d.Donau, Stadt / Regensburg 4756	Altstadt (2009) 21,6 ha 2009	1.818,400	30,000	1.848,400	
114	Würzburg / Würzburg 124873	Innenstadt Kaiserstraße (2008, 2010, 2012-2013, 2015) 23,46 ha 2008	1.248,800	720,000	1.968,800	
115	Würzburg / Würzburg 124873	Heidingsfeld (2014) 16,3 ha 2014	101,200	15,000	116,200	
Summe		Anzahl:	115	98.845,900	16.073,000	114.918,900



Bundesprogramm der Städtebauförderung 2017

Programm: Aktive Stadt- und Ortsteilzentren

Land: Bayern

Lfd. Nr.	Gemeinde-Ortsteil Kreis Einwohnerzahl	Bezeichnung der Maßnahme Förderung im Programmjahr Größe des Gebietes Aufnahme in das Bundesprogramm	Finanzhilfe des Bundes bis einschl.2016 ggfs. davon Zinsen	Finanzhilfe des Bundes Programmjahr	Finanzhilfe des Bundes insgesamt
			T€	T€	T€
ruhende Maßnahmen					
1	Augsburg / Augsburg 286374	Hochzoll (2010-2016) 14 ha 2010	984,350	0,000	984,350
2	Bad Windsheim, Stadt / Neustadt a.d.Aisch-Bad Windsheim 12047	Altstadt SG 1 - 10 (2012-2016) 50 ha 2012	675,000	0,000	675,000
3	Bamberg / Bamberg 73331	Altstadt (2008-2016) 50,79 ha 2008	4.411,200	0,000	4.411,200
4	Erlangen / Erlangen 108336	Innenstadt (2011-2016) 103 ha 2011	1.883,900	0,000	1.883,900
5	Geiselhöring, Stadt / Straubing- Bogen 6870	Ortskern (2013-2016) 29,5 ha 2013	162,100	0,000	162,100
6	Marquartstein / Traunstein 3291	Westl. Ortskern (2008-2016) 17,9 ha 2008	719,350	0,000	719,350
7	München, Landeshauptstadt / München, Landeshauptstadt 1450381	Neuaubing/Westkreuz (2011-2016) 320 ha 2011	960,400	0,000	960,400



Bundesprogramm der Städtebauförderung 2017

Programm: Aktive Stadt- und Ortsteilzentren

Land: Bayern

Lfd. Nr.	Gemeinde-Ortsteil Kreis Einwohnerzahl	Bezeichnung der Maßnahme Förderung im Programmjahr Größe des Gebietes Aufnahme in das Bundesprogramm	Finanzhilfe des Bundes bis einschl.2016 ggfs. davon Zinsen	Finanzhilfe des Bundes Programmjahr	Finanzhilfe des Bundes insgesamt
			T€	T€	T€
ruhende Maßnahmen					
8	Röttingen, Stadt / Würzburg 1705	Altstadt (2011-2015) 1.864 ha 2011	971,000	0,000	971,000
9	Strullendorf / Bamberg 7956	Ortskern (2010-2016) 29 ha 2010	798,500	0,000	798,500
10	Tann, Markt / Rottal-Inn 3924	Marktkern (2008-2016) 12,6 ha 2008	1.059,500	0,000	1.059,500
11	Velden, Markt / Landshut 6903	Ortskern (2015-2016) 48 ha 2015	390,000	0,000	390,000
12	Wassertrüdingen, Stadt / Ansbach 5962	Altstadt (2008-2016) 30 ha 2008	841,800	0,000	841,800
Summe		Anzahl:	12	13.857,100	0,000 13.857,100



Bundesprogramm der Städtebauförderung 2017

Programm: Aktive Stadt- und Ortsteilzentren

Land: Bayern

Lfd. Nr.	Gemeinde-Ortsteil Kreis Einwohnerzahl	Bezeichnung der Maßnahme Förderung im Programmjahr Größe des Gebietes Aufnahme in das Bundesprogramm	Finanzhilfe des Bundes bis einschl.2016 ggfs. davon Zinsen	Finanzhilfe des Bundes Programmjahr	Finanzhilfe des Bundes insgesamt	
			T€	T€	T€	
ausfinanzierte Maßnahmen						
1	Alzenau, Stadt / Aschaffenburg 18839	Stadtkern (2010-2014) 42 ha 2010	967,100	0,000	967,100	
2	Barbing / Regensburg 5335	Ortskern (2010, 2013-2014) 10 ha 2010	12,000	0,000	12,000	
3	Kaufbeuren / Kaufbeuren 42731	Neugablonz (2011-2013) 352,77 ha 2011	406,050	0,000	406,050	
4	Oettingen i.Bay., Stadt / Donau- Ries 5166	Kernstadt (2011-2013) 119 ha 2011	245,850	0,000	245,850	
Summe		Anzahl:	4	1.631,000	0,000	1.631,000

Bundesprogramm der Städtebauförderung
Programm: Aktive Stadt- und Ortsteilzentren
Land: Bayern

				Finanzhilfe des Bundes bis einschl. 2016	Finanzhilfe des Bundes Programmjahr 2017	Finanzhilfe des Bundes insgesamt seit 2017
				T€	T€	T€
- Zusammenstellung: laufende Maßnahmen						
Ländlicher Bereich	Anzahl:	69	59.467,550	9.170,000	68.637,550	
Städtischer Bereich	Anzahl:	46	39.378,350	6.903,000	46.281,350	
laufende Maßnahmen	Anzahl:	115	98.845,900	16.073,000	114.918,900	
- Zusammenstellung: ruhende Maßnahmen						
Ländlicher Bereich	Anzahl:	7	4.818,750	0,000	4.818,750	
Städtischer Bereich	Anzahl:	5	9.038,350	0,000	9.038,350	
ruhende Maßnahmen	Anzahl:	12	13.857,100	0,000	13.857,100	
- Zusammenstellung: ausfinanzierte Maßnahmen						
Ländlicher Bereich	Anzahl:	2	651,900	0,000	651,900	
Städtischer Bereich	Anzahl:	2	979,100	0,000	979,100	
ausfinanzierte Maßnahmen	Anzahl:	4	1.631,000	0,000	1.631,000	
<hr/>						
Summe: Bayern	Anzahl:	131	114.334,000	16.073,000	130.407,000	
<hr/>						

Berlin



Bundesprogramm der Städtebauförderung 2017

Programm: Aktive Stadt- und Ortsteilzentren

Land: Berlin

Lfd. Nr.	Gemeinde-Ortsteil Kreis Einwohnerzahl	Bezeichnung der Maßnahme Förderung im Programmjahr Größe des Gebietes Aufnahme in das Bundesprogramm	Finanzhilfe des Bundes bis einschl.2016 ggfs. davon Zinsen T€	Finanzhilfe des Bundes Programmjahr T€	Finanzhilfe des Bundes insgesamt T€
laufende Maßnahmen					
1	Berlin, Stadt / Berlin, Stadt 3520031	Mitte-Tiergarten-Wedding Müllerstraße (2009) 114 ha 2009	5.210,629	477,000	5.687,629
2	Berlin, Stadt / Berlin, Stadt 3520031	Treptow-Köpenick Dörfeldstraße (2015) 0 ha 2015	288,000	1.266,000	1.554,000
3	Berlin, Stadt / Berlin, Stadt 3520031	Mitte-Tiergarten-Wedding Turmstraße (2008) 105 ha 2008	6.765,584	480,000	7.245,584
4	Berlin, Stadt / Berlin, Stadt 3520031	Spandau Wilhelmstadt (2010) 104 ha 2010	4.326,745	1.000,000	5.326,745
5	Berlin, Stadt / Berlin, Stadt 3520031	Tempelhof-Schöneberg Lichtenrade-Bahnhofstraße (2015) 0 ha 2015	463,249	567,000	1.030,249
6	Berlin, Stadt / Berlin, Stadt 3520031	Reinickendorf Residenzstraße (2015) 0 ha 2015	442,007	867,000	1.309,007



Bundesprogramm der Städtebauförderung 2017

Programm: Aktive Stadt- und Ortsteilzentren

Land: Berlin

Lfd. Nr.	Gemeinde-Ortsteil Kreis Einwohnerzahl	Bezeichnung der Maßnahme Förderung im Programmjahr Größe des Gebietes Aufnahme in das Bundesprogramm	Finanzhilfe des Bundes bis einschl.2016 ggfs. davon Zinsen	Finanzhilfe des Bundes Programmjahr	Finanzhilfe des Bundes insgesamt
			T€	T€	T€
laufende Maßnahmen					
7	Berlin, Stadt / Berlin, Stadt 3520031	Neukölln Karl-Marx-Straße/Sonnenallee (2009, 2012) 120 ha 2009	5.184,812	324,000	5.508,812
8	Berlin, Stadt / Berlin, Stadt 3520031	Charlottenburg-Wilmersdorf City-West (2009-2012, 2014) 156 ha 2009	4.399,411	200,000	4.599,411
Summe		Anzahl: 8	27.080,437	5.181,000	32.261,437



Bundesprogramm der Städtebauförderung 2017

Programm: Aktive Stadt- und Ortsteilzentren

Land: Berlin

Lfd. Nr.	Gemeinde-Ortsteil Kreis Einwohnerzahl	Bezeichnung der Maßnahme Förderung im Programmjahr Größe des Gebietes Aufnahme in das Bundesprogramm	Finanzhilfe des Bundes bis einschl.2016 ggfs. davon Zinsen	Finanzhilfe des Bundes Programmjahr	Finanzhilfe des Bundes insgesamt	
			T€	T€	T€	
ruhende Maßnahmen						
1	Berlin, Stadt / Berlin, Stadt 3520031	Marzahn-Hellersdorf Marzahner Promenade (2008-2015) 35 ha 2008	6.524,563	0,000	6.524,563	
Summe		Anzahl:	1	6.524,563	0,000	6.524,563

Bundesprogramm der Städtebauförderung
Programm: Aktive Stadt- und Ortsteilzentren
Land: Berlin

				Finanzhilfe des Bundes bis einschl. 2016	Finanzhilfe des Bundes Programmjahr 2017	Finanzhilfe des Bundes insgesamt seit 2017
				T€	T€	T€
- Zusammenstellung: laufende Maßnahmen						
Städtischer Bereich	Anzahl:	8	27.080,437	5.181,000	32.261,437	
laufende Maßnahmen	Anzahl:	8	27.080,437	5.181,000	32.261,437	
- Zusammenstellung: ruhende Maßnahmen						
Städtischer Bereich	Anzahl:	1	6.524,563	0,000	6.524,563	
ruhende Maßnahmen	Anzahl:	1	6.524,563	0,000	6.524,563	
Summe: Berlin	Anzahl:	9	33.605,000	5.181,000	38.786,000	

Brandenburg



Bundesprogramm der Städtebauförderung 2017

Programm: Aktive Stadt- und Ortsteilzentren

Land: Brandenburg

Lfd. Nr.	Gemeinde-Ortsteil Kreis Einwohnerzahl	Bezeichnung der Maßnahme Förderung im Programmjahr Größe des Gebietes Aufnahme in das Bundesprogramm	Finanzhilfe des Bundes bis einschl.2016 ggfs. davon Zinsen	Finanzhilfe des Bundes Programmjahr	Finanzhilfe des Bundes insgesamt
			T€	T€	T€
laufende Maßnahmen					
1	Bernau bei Berlin, Stadt / Barnim 37169	Aktives Stadtzentrum Bernau II (2016) 0 ha 2016	387,500	425,000	812,500
2	Elsterwerda, Stadt / Elbe-Elster 8186	Aktives Stadtzentrum Elsterwerda II (2016) 0 ha 2016	57,000	10,000	67,000
3	Erkner, Stadt / Oder-Spree 11668	Aktives Stadtzentrum Erkner (2016) 0 ha 2016	25,000	37,500	62,500
4	Falkensee, Stadt / Havelland 42634	Aktives Stadtzentrum Falkensee (2016) 0 ha 2016	62,500	25,000	87,500
5	Finsterwalde, Stadt / Elbe-Elster 16548	Aktives Stadtzentrum Finsterwalde II (2016) 0 ha 2016	700,000	200,000	900,000
6	Fürstenberg/Havel, Stadt / Oberhavel 5854	Aktives Stadtzentrum Fürstenberg (2016) 0 ha 2016	25,000	125,000	150,000
7	Hennigsdorf, Stadt / Oberhavel 26264	Aktives Stadtzentrum Innenstadt II (2016) 0 ha 2016	487,500	470,000	957,500



Bundesprogramm der Städtebauförderung 2017

Programm: Aktive Stadt- und Ortsteilzentren

Land: Brandenburg

Lfd. Nr.	Gemeinde-Ortsteil Kreis Einwohnerzahl	Bezeichnung der Maßnahme Förderung im Programmjahr Größe des Gebietes Aufnahme in das Bundesprogramm	Finanzhilfe des Bundes bis einschl.2016 ggfs. davon Zinsen	Finanzhilfe des Bundes Programmjahr	Finanzhilfe des Bundes insgesamt
			T€	T€	T€
laufende Maßnahmen					
8	Königs Wusterhausen, Stadt / Dahme-Spreewald 35765	Aktives Stadtzentrum (2017) 0 ha 2017	0,000	25,000	25,000
9	Liebenwalde, Stadt / Oberhavel 4261	Aktives Stadtzentrum Liebenwalde (2016) 0 ha 2016	25,000	70,000	95,000
10	Lübben (Spreewald), Stadt / Dahme-Spreewald 13824	Aktives Stadtzentrum Lübben II (2016) 0 ha 2016	257,000	325,000	582,000
11	Ludwigsfelde, Stadt / Teltow- Fläming 25030	Neue Mitte II (2016) 0 ha 2016	175,000	50,000	225,000
12	Michendorf / Potsdam-Mittelmark 12178	Aktiver Ortskern Michendorf (2017) 0 ha 2017	0,000	25,000	25,000
13	Oranienburg, Stadt / Oberhavel 43526	Innenstadt Oranienburg II (2016) 0 ha 2016	355,000	1.043,000	1.398,000
14	Rüdersdorf bei Berlin / Märkisch- Oderland 15313	Aktives Stadtzentrum Rüdersdorf (2016) 0 ha 2016	25,000	37,500	62,500

Bundesprogramm der Städtebauförderung 2017

Programm: Aktive Stadt- und Ortsteilzentren

Land: Brandenburg

Lfd. Nr.	Gemeinde-Ortsteil Kreis Einwohnerzahl	Bezeichnung der Maßnahme Förderung im Programmjahr Größe des Gebietes Aufnahme in das Bundesprogramm	Finanzhilfe des Bundes bis einschl.2016 ggfs. davon Zinsen	Finanzhilfe des Bundes Programmjahr	Finanzhilfe des Bundes insgesamt
			T€	T€	T€
laufende Maßnahmen					
15	Seelow, Stadt / Märkisch- Oderland 5387	Zentrum Nordost Seelow II (2016) 0 ha 2016	450,000	375,000	825,000
16	Storkow (Mark), Stadt / Oder- Spree 9020	Aktives Stadtzentrum Storkow (2016) 0 ha 2016	25,000	37,500	62,500
17	Strausberg, Stadt / Märkisch- Oderland 26213	Aktives Stadtzentrum Strausberg (2016) 0 ha 2016	25,000	38,000	63,000
18	Velten, Stadt / Oberhavel 11766	Aktives Stadtzentrum Velten II (2016) 0 ha 2016	387,500	375,000	762,500
19	Wildau, Stadt / Dahme- Spreewald 9978	Zentrum Oberes Wildau (2017) 0 ha 2017	0,000	25,000	25,000
20	Zehdenick, Stadt / Oberhavel 13409	Zehdenick Vorstadt Nord II (2016) 0 ha 2016	25,000	12,500	37,500
Summe		Anzahl: 20	3.494,000	3.731,000	7.225,000



Bundesprogramm der Städtebauförderung 2017

Programm: Aktive Stadt- und Ortsteilzentren

Land: Brandenburg

Lfd. Nr.	Gemeinde-Ortsteil Kreis Einwohnerzahl	Bezeichnung der Maßnahme Förderung im Programmjahr Größe des Gebietes Aufnahme in das Bundesprogramm	Finanzhilfe des Bundes bis einschl.2016 ggfs. davon Zinsen T€	Finanzhilfe des Bundes Programmjahr T€	Finanzhilfe des Bundes insgesamt T€
ruhende Maßnahmen					
1	Bad Liebenwerda, Stadt / Elbe-Elster 9305	Aktives Stadtzentrum (2012-2015) 22 ha 2012	854,000	0,000	854,000
2	Bernau bei Berlin, Stadt / Barnim 37169	Aktives Stadtzentrum (2013-2015) 32,57 ha 2013	1.201,000	0,000	1.201,000
3	Elsterwerda, Stadt / Elbe-Elster 8186	Aktives Stadtzentrum (2012-2015) 45,8 ha 2012	1.040,000	0,000	1.040,000
4	Finstertal, Stadt / Elbe-Elster 16548	Aktives Stadtzentrum Finstertal (2008-2015) 32,4 ha 2008	3.130,500	0,000	3.130,500
5	Forst (Lausitz), Stadt / Spree-Neiße 18773	Aktive Innenstadt Forst (2008-2015) 40,7 ha 2008	1.393,800	0,000	1.393,800
6	Fürstentum/Spree, Stadt / Oder-Spree 31741	Aktives Stadtzentrum (2014-2015) 90 ha 2014	975,000	0,000	975,000
7	Guben, Stadt / Spree-Neiße 17616	Altstadt Ost ehem. histor. Klostervorstadt (2008-2013) 41 ha 2008	829,720	0,000	829,720



Bundesprogramm der Städtebauförderung 2017

Programm: Aktive Stadt- und Ortsteilzentren

Land: Brandenburg

Lfd. Nr.	Gemeinde-Ortsteil Kreis Einwohnerzahl	Bezeichnung der Maßnahme Förderung im Programmjahr Größe des Gebietes Aufnahme in das Bundesprogramm	Finanzhilfe des Bundes bis einschl.2016 ggfs. davon Zinsen T€	Finanzhilfe des Bundes Programmjahr T€	Finanzhilfe des Bundes insgesamt T€
ruhende Maßnahmen					
8	Hennigsdorf, Stadt / Oberhavel 26264	Aktives Stadtzentrum Innenstadt (2015) 5 ha 2015	450,000	0,000	450,000
9	Lübben (Spreewald), Stadt / Dahme-Spreewald 13824	Aktives Stadtzentrum (2012-2015) 38 ha 2012	1.290,976	0,000	1.290,976
10	Luckenwalde, Stadt / Teltow- Fläming 20358	Zentrum / Innenstadt (2008-2011, 2013-2015) 31,3 ha 2008	2.218,800	0,000	2.218,800
11	Ludwigsfelde, Stadt / Teltow- Fläming 25030	Neue Mitte (2009-2015) 80 ha 2009	2.569,645	0,000	2.569,645
12	Oranienburg, Stadt / Oberhavel 43526	Innenstadt Oranienburg (2014-2015) 51,4 ha 2014	1.075,000	0,000	1.075,000
13	Perleberg, Stadt / Prignitz 12204	Revitalisierung Innenstadt (2008-2011) 30 ha 2008	1.000,000	0,000	1.000,000
14	Rathenow, Stadt / Havelland 24387	Aktives Stadtzentrum (2009-2013) 80 ha 2009	1.430,430	0,000	1.430,430



Bundesprogramm der Städtebauförderung 2017

Programm: Aktive Stadt- und Ortsteilzentren

Land: Brandenburg

Lfd. Nr.	Gemeinde-Ortsteil Kreis Einwohnerzahl	Bezeichnung der Maßnahme Förderung im Programmjahr Größe des Gebietes Aufnahme in das Bundesprogramm	Finanzhilfe des Bundes bis einschl.2016 ggfs. davon Zinsen	Finanzhilfe des Bundes Programmjahr	Finanzhilfe des Bundes insgesamt
			T€	T€	T€
ruhende Maßnahmen					
15	Seelow, Stadt / Märkisch- Oderland 5387	Zentrum Nordost Seelow (2015) 25 ha 2015	25,000	0,000	25,000
16	Velten, Stadt / Oberhavel 11766	Aktives Stadtzentrum (2014-2015) 34,6 ha 2014	675,000	0,000	675,000
17	Zehdenick, Stadt / Oberhavel 13409	Vorstadt Nord (2012-2015) 24,8 ha 2012	1.788,825	0,000	1.788,825
Summe		Anzahl:	17	21.947,696	0,000 21.947,696

Bundesprogramm der Städtebauförderung
Programm: Aktive Stadt- und Ortsteilzentren
Land: Brandenburg

				Finanzhilfe des Bundes bis einschl. 2016	Finanzhilfe des Bundes Programmjahr 2017	Finanzhilfe des Bundes insgesamt seit 2017
				T€	T€	T€
- Zusammenstellung: laufende Maßnahmen						
Ländlicher Bereich	Anzahl:	7	864,000	955,000	1.819,000	
Städtischer Bereich	Anzahl:	13	2.630,000	2.776,000	5.406,000	
laufende Maßnahmen	Anzahl:	20	3.494,000	3.731,000	7.225,000	
- Zusammenstellung: ruhende Maßnahmen						
Ländlicher Bereich	Anzahl:	6	5.828,521	0,000	5.828,521	
Städtischer Bereich	Anzahl:	11	16.119,175	0,000	16.119,175	
ruhende Maßnahmen	Anzahl:	17	21.947,696	0,000	21.947,696	
Summe: Brandenburg	Anzahl:	37	25.441,696	3.731,000	29.172,696	

Bremen



Bundesprogramm der Städtebauförderung 2017

Programm: Aktive Stadt- und Ortsteilzentren

Land: Bremen

Lfd. Nr.	Gemeinde-Ortsteil Kreis Einwohnerzahl	Bezeichnung der Maßnahme Förderung im Programmjahr Größe des Gebietes Aufnahme in das Bundesprogramm	Finanzhilfe des Bundes bis einschl.2016 ggfs. davon Zinsen	Finanzhilfe des Bundes Programmjahr	Finanzhilfe des Bundes insgesamt
			T€	T€	T€
laufende Maßnahmen					
1	Bremen, Stadt / Bremen, Stadt 557464	Alte Neustadt / Buntentorsteinweg (2008) 39,95 ha 2008	2.039,000	361,000	2.400,000
2	Bremen, Stadt / Bremen, Stadt 557464	Walle (2008) 77 ha 2008	2.748,000	400,000	3.148,000
3	Bremerhaven, Stadt / Bremerhaven, Stadt 114025	Lehe (2014) 165 ha 2014	110,000	50,000	160,000
4	Bremerhaven, Stadt / Bremerhaven, Stadt 114025	Wulsdorf (2015) 30 ha 2015	94,000	56,000	150,000
5	Bremerhaven, Stadt / Bremerhaven, Stadt 114025	Geestemünde (2012) 105 ha 2012	526,000	50,000	576,000
Summe		Anzahl: 5	5.517,000	917,000	6.434,000

Bundesprogramm der Städtebauförderung
Programm: Aktive Stadt- und Ortsteilzentren
Land: Bremen

				Finanzhilfe des Bundes bis einschl. 2016	Finanzhilfe des Bundes Programmjahr 2017	Finanzhilfe des Bundes insgesamt seit 2017
				T€	T€	T€
<hr/>						
- Zusammenstellung: laufende Maßnahmen						
Städtischer Bereich	Anzahl:	5	5.517,000	917,000	6.434,000	
laufende Maßnahmen	Anzahl:	5	5.517,000	917,000	6.434,000	
<hr/>						
Summe: Bremen	Anzahl:	5	5.517,000	917,000	6.434,000	
<hr/>						

Hamburg



Bundesprogramm der Städtebauförderung 2017

Programm: Aktive Stadt- und Ortsteilzentren

Land: Hamburg

Lfd. Nr.	Gemeinde-Ortsteil Kreis Einwohnerzahl	Bezeichnung der Maßnahme Förderung im Programmjahr Größe des Gebietes Aufnahme in das Bundesprogramm	Finanzhilfe des Bundes bis einschl.2016 ggfs. davon Zinsen	Finanzhilfe des Bundes Programmjahr	Finanzhilfe des Bundes insgesamt
			T€	T€	T€
laufende Maßnahmen					
1	Hamburg, Freie und Hansestadt / Hamburg, Freie und Hansestadt 1787408	Harburger Innenstadt / Eißendorf-Ost (2016) 216 ha 2016	55,000	400,000	455,000
2	Hamburg, Freie und Hansestadt / Hamburg, Freie und Hansestadt 1787408	Billstedt - Zentrum (2017) 46,6 ha 2017	0,000	300,000	300,000
3	Hamburg, Freie und Hansestadt / Hamburg, Freie und Hansestadt 1787408	Neuwiedenthal / Rehrstieg (2013) 177 ha 2013	1.300,000	150,000	1.450,000
4	Hamburg, Freie und Hansestadt / Hamburg, Freie und Hansestadt 1787408	Neuallermöhe (2013, 2015) 420 ha 2013	173,000	100,000	273,000
5	Hamburg, Freie und Hansestadt / Hamburg, Freie und Hansestadt 1787408	Zentrum Bergedorf-Süd (Sachsentor/Mohnhof) (2009, 2011-2015, 2017) 7,4 ha 2009	1.598,000	500,000	2.098,000
6	Hamburg, Freie und Hansestadt / Hamburg, Freie und Hansestadt 1787408	Neugraben Zentrum Neugraben (2009) 71 ha 2009	1.850,000	200,000	2.050,000
7	Hamburg, Freie und Hansestadt / Hamburg, Freie und Hansestadt 1787408	Barmbek-Nord Fuhsbütteler Straße (2008) 21 ha 2008	4.627,000	400,000	5.027,000



Bundesprogramm der Städtebauförderung 2017

Programm: Aktive Stadt- und Ortsteilzentren

Land: Hamburg

Lfd. Nr.	Gemeinde-Ortsteil Kreis Einwohnerzahl	Bezeichnung der Maßnahme Förderung im Programmjahr Größe des Gebietes Aufnahme in das Bundesprogramm	Finanzhilfe des Bundes bis einschl.2016 ggfs. davon Zinsen	Finanzhilfe des Bundes Programmjahr	Finanzhilfe des Bundes insgesamt
			T€	T€	T€
laufende Maßnahmen					
8	Hamburg, Freie und Hansestadt / Hamburg, Freie und Hansestadt 1787408	Eimsbüttel Eidelstedt-Mitte (2016) 166 ha 2016	50,000	23,000	73,000
9	Hamburg, Freie und Hansestadt / Hamburg, Freie und Hansestadt 1787408	Steilshoop Nahversorgungszentrum Steilshoop (2009) 84 ha 2009	2.774,000	250,000	3.024,000
Summe		Anzahl: 9	12.427,000	2.323,000	14.750,000



Bundesprogramm der Städtebauförderung 2017

Programm: Aktive Stadt- und Ortsteilzentren

Land: Hamburg

Lfd. Nr.	Gemeinde-Ortsteil Kreis Einwohnerzahl	Bezeichnung der Maßnahme Förderung im Programmjahr Größe des Gebietes Aufnahme in das Bundesprogramm	Finanzhilfe des Bundes bis einschl.2016 ggfs. davon Zinsen	Finanzhilfe des Bundes Programmjahr	Finanzhilfe des Bundes insgesamt	
			T€	T€	T€	
ruhende Maßnahmen						
1	Hamburg, Freie und Hansestadt / Hamburg, Freie und Hansestadt 1787408	Wilhelmsburg Reiherstiegviertel (2008-2014, 2016) 61 ha 2008	1.735,000	0,000	1.735,000	
2	Hamburg, Freie und Hansestadt / Hamburg, Freie und Hansestadt 1787408	Niendorf-Nord Nahversorgungszentrum (2009-2013) 8,2 ha 2009	290,000	0,000	290,000	
3	Hamburg, Freie und Hansestadt / Hamburg, Freie und Hansestadt 1787408	Wilhelmsburg-Zentrum Berta-Kröger-Platz (2008-2016) 12 ha 2008	3.295,000	0,000	3.295,000	
4	Hamburg, Freie und Hansestadt / Hamburg, Freie und Hansestadt 1787408	Langenhorn Zentrum Langenhorn-Markt (2009-2015) 14,6 ha 2009	2.920,000	0,000	2.920,000	
5	Hamburg, Freie und Hansestadt / Hamburg, Freie und Hansestadt 1787408	Rahlstedt Zentrum Ortskern Rahlstedt (2009-2013) 31 ha 2009	860,000	0,000	860,000	
Summe		Anzahl:	5	9.100,000	0,000	9.100,000



Bundesprogramm der Städtebauförderung
Programm: Aktive Stadt- und Ortsteilzentren
Land: Hamburg

				Finanzhilfe des Bundes bis einschl. 2016	Finanzhilfe des Bundes Programmjahr 2017	Finanzhilfe des Bundes insgesamt seit 2017
				T€	T€	T€
- Zusammenstellung: laufende Maßnahmen						
Städtischer Bereich	Anzahl:	9	12.427,000	2.323,000	14.750,000	
laufende Maßnahmen	Anzahl:	9	12.427,000	2.323,000	14.750,000	
- Zusammenstellung: ruhende Maßnahmen						
Städtischer Bereich	Anzahl:	5	9.100,000	0,000	9.100,000	
ruhende Maßnahmen	Anzahl:	5	9.100,000	0,000	9.100,000	
<hr/>						
Summe: Hamburg	Anzahl:	14	21.527,000	2.323,000	23.850,000	

Hessen



Bundesprogramm der Städtebauförderung 2017

Programm: Aktive Stadt- und Ortsteilzentren

Land: Hessen

Lfd. Nr.	Gemeinde-Ortsteil Kreis Einwohnerzahl	Bezeichnung der Maßnahme Förderung im Programmjahr Größe des Gebietes Aufnahme in das Bundesprogramm	Finanzhilfe des Bundes bis einschl.2016 ggfs. davon Zinsen	Finanzhilfe des Bundes Programmjahr	Finanzhilfe des Bundes insgesamt
			T€	T€	T€
laufende Maßnahmen					
1	Baunatal, Stadt / Kassel 27617	Zentrum Baunatal (2008) 16 ha 2008	1.738,000	186,000	1.924,000
2	Bürstadt, Stadt / Bergstraße 16060	Innenstadt Bürstadt (2008) 34 ha 2008	2.138,500	269,500	2.408,000
3	Edertal / Waldeck-Frankenberg, Fritzlar, Dom- und Kaiserstadt / Schwalm-Eder-Kreis, Bad Wildungen, Stadt / Waldeck- Frankenberg 37497	Bad Wildungen / Brunnenallee Edertal / Ortskerne Giflitz und Bergheim Fritzlar / Altstadt Fritzlar (2008) 107 ha 2008	3.366,250	451,000	3.817,250
4	Frankenberg (Eder), Stadt / Waldeck-Frankenberg 17855	Aktive Alt- und Neustadt Bahnhofsumfeld SG III (2014) 18,33 ha 2014	1.011,500	236,000	1.247,500
5	Frankfurt am Main, Stadt / Frankfurt am Main, Stadt 732688	Alt Fechenheim (2008) 32,8 ha 2008	1.361,500	173,500	1.535,000
6	Fulda, Stadt / Fulda 67253	Kernstadt (2008) 59,1 ha 2008	2.240,500	281,500	2.522,000
7	Ginsheim-Gustavsburg, Stadt / Groß-Gerau 16208	Ortskern Ginsheim (2013) 13,21 ha 2013	504,500	51,000	555,500



Bundesprogramm der Städtebauförderung 2017

Programm: Aktive Stadt- und Ortsteilzentren

Land: Hessen

Lfd. Nr.	Gemeinde-Ortsteil Kreis Einwohnerzahl	Bezeichnung der Maßnahme Förderung im Programmjahr Größe des Gebietes Aufnahme in das Bundesprogramm	Finanzhilfe des Bundes bis einschl.2016 ggfs. davon Zinsen	Finanzhilfe des Bundes Programmjahr	Finanzhilfe des Bundes insgesamt
			T€	T€	T€
laufende Maßnahmen					
8	Grasellenbach / Bergstraße, Wald-Michelbach / Bergstraße 14609	Grasellbach - Kernbreich Hammelbach Wald-Michelbach - Ortskern (2008) 35 ha 2008	2.905,000	335,500	3.240,500
9	Grebenstein, Stadt / Kassel 5808	Altstadt (2008) 20 ha 2008	1.367,000	217,500	1.584,500
10	Hanau, Brüder-Grimm-Stadt / Main-Kinzig-Kreis 92643	Innenstadt (2008) 45 ha 2008	2.056,000	303,000	2.359,000
11	Heppenheim (Bergstraße), Kreisstadt / Bergstraße 25284	Innenstadt (2008) 5,8 ha 2008	2.721,500	231,000	2.952,500
12	Herborn, Stadt / Lahn-Dill-Kreis 20816	Aktiver Kernbereich Innenstadt (2014) 28 ha 2014	581,500	92,500	674,000
13	Hofgeismar, Stadt / Kassel 14872	Innenstadt (2014) 16 ha 2014	2.528,000	252,500	2.780,500
14	Kassel, documenta-Stadt / Kassel, documenta-Stadt 197984	Friedrich-Ebert-Straße (2008) 83,95 ha 2008	4.169,000	4,500	4.173,500



Bundesprogramm der Städtebauförderung 2017

Programm: Aktive Stadt- und Ortsteilzentren

Land: Hessen

Lfd. Nr.	Gemeinde-Ortsteil Kreis Einwohnerzahl	Bezeichnung der Maßnahme Förderung im Programmjahr Größe des Gebietes Aufnahme in das Bundesprogramm	Finanzhilfe des Bundes bis einschl.2016 ggfs. davon Zinsen	Finanzhilfe des Bundes Programmjahr	Finanzhilfe des Bundes insgesamt
			T€	T€	T€
laufende Maßnahmen					
15	Limburg a.d. Lahn, Kreisstadt / Limburg-Weilburg 34255	Altstadt / Neustadt / Bahnhofsgelände (2008) 20,3 ha 2008	1.702,000	154,000	1.856,000
16	Mörfelden-Walldorf, Stadt / Groß- Gerau 33623	Zentrum Mörfelden Zentrum Walldorf (2008) 35,48 ha 2008	1.082,250	4,000	1.086,250
17	Offenbach am Main, Stadt / Offenbach am Main, Stadt 123734	Stadtzentrum (2008) 30 ha 2008	3.054,500	240,500	3.295,000
18	Schlüchtern, Stadt / Main-Kinzig- Kreis 15827	Aktive Kernbereiche Innenstadt (2014) 28 ha 2014	854,000	404,000	1.258,000
19	Schotten, Stadt / Vogelsbergkreis 10126	Zentrale Kernstadt (2008) 11,51 ha 2008	2.294,500	325,000	2.619,500
20	Viernheim, Stadt / Bergstraße 34146	Kernbereich (2008) 22,4 ha 2008	1.951,500	303,000	2.254,500
21	Wiesbaden, Landeshauptstadt / Wiesbaden, Landeshauptstadt 276218	Innenstadt West City-Nordwest und Süd (2014) 30 ha 2014	481,500	188,000	669,500



Bundesprogramm der Städtebauförderung 2017

Programm: Aktive Stadt- und Ortsteilzentren

Land: Hessen

Lfd. Nr.	Gemeinde-Ortsteil Kreis Einwohnerzahl	Bezeichnung der Maßnahme Förderung im Programmjahr Größe des Gebietes Aufnahme in das Bundesprogramm	Finanzhilfe des Bundes bis einschl.2016 ggfs. davon Zinsen	Finanzhilfe des Bundes Programmjahr	Finanzhilfe des Bundes insgesamt
			T€	T€	T€
laufende Maßnahmen					
22	Wolfhagen, Stadt / Kassel 13276	Ortskern (2008) 44 ha 2008	1.578,500	252,500	1.831,000
Summe		Anzahl: 22	41.687,500	4.956,000	46.643,500



Bundesprogramm der Städtebauförderung 2017

Programm: Aktive Stadt- und Ortsteilzentren

Land: Hessen

Lfd. Nr.	Gemeinde-Ortsteil Kreis Einwohnerzahl	Bezeichnung der Maßnahme Förderung im Programmjahr Größe des Gebietes Aufnahme in das Bundesprogramm	Finanzhilfe des Bundes bis einschl.2016 ggfs. davon Zinsen	Finanzhilfe des Bundes Programmjahr	Finanzhilfe des Bundes insgesamt
			T€	T€	T€
ruhende Maßnahmen					
1	Darmstadt, Wissenschaftsstadt / Darmstadt, Wissenschaftsstadt 155353	Westliche Innenstadt (2013-2015) 30,4 ha 2013	423,500	0,000	423,500
2	Hattersheim am Main, Stadt / Main-Taunus-Kreis 26908	Innenstadt (2008-2013) 13,6 ha 2008	457,000	0,000	457,000
3	Taunusstein, Stadt / Rheingau- Taunus-Kreis 29063	Ortskern Wehen (2013-2015) 14 ha 2013	432,500	0,000	432,500
Summe		Anzahl: 3	1.313,000	0,000	1.313,000

Bundesprogramm der Städtebauförderung
Programm: Aktive Stadt- und Ortsteilzentren
Land: Hessen

				Finanzhilfe des Bundes bis einschl. 2016	Finanzhilfe des Bundes Programmjahr 2017	Finanzhilfe des Bundes insgesamt seit 2017
				T€	T€	T€
- Zusammenstellung: laufende Maßnahmen						
Ländlicher Bereich	Anzahl:	5	5.479,500	1.036,000	6.515,500	
Städtischer Bereich	Anzahl:	17	36.208,000	3.920,000	40.128,000	
laufende Maßnahmen	Anzahl:	22	41.687,500	4.956,000	46.643,500	
- Zusammenstellung: ruhende Maßnahmen						
Ländlicher Bereich	Anzahl:	1	432,500	0,000	432,500	
Städtischer Bereich	Anzahl:	2	880,500	0,000	880,500	
ruhende Maßnahmen	Anzahl:	3	1.313,000	0,000	1.313,000	
Summe: Hessen	Anzahl:	25	43.000,500	4.956,000	47.956,500	

Mecklenburg-Vorpommern



Bundesprogramm der Städtebauförderung 2017

Programm: Aktive Stadt- und Ortsteilzentren

Land: Mecklenburg-Vorpommern

Lfd. Nr.	Gemeinde-Ortsteil Kreis Einwohnerzahl	Bezeichnung der Maßnahme Förderung im Programmjahr Größe des Gebietes Aufnahme in das Bundesprogramm	Finanzhilfe des Bundes bis einschl.2016 ggfs. davon Zinsen	Finanzhilfe des Bundes Programmjahr	Finanzhilfe des Bundes insgesamt	
			T€	T€	T€	
laufende Maßnahmen						
1	Bützow, Stadt / Landkreis Rostock 7848	Schloßplatzareal (2017) 4,2 ha 2017	0,000	113,000	113,000	
2	Neustrelitz, Stadt / Mecklenburgische Seenplatte 20504	Stadtdenkmal (2008-2013, 2016) 83 ha 2008	1.090,667	740,000	1.830,667	
3	Stralsund, Hansestadt / Vorpommern-Rügen 58041	Tribseer Vorstadt (2017) 40,2 ha 2017	0,000	247,000	247,000	
4	Wismar, Hansestadt / Nordwestmecklenburg 42557	Altstadt (2008-2013, 2017) 94,9 ha 2008	1.271,200	500,000	1.771,200	
Summe		Anzahl:	4	2.361,867	1.600,000	3.961,867



Bundesprogramm der Städtebauförderung 2017

Programm: Aktive Stadt- und Ortsteilzentren

Land: Mecklenburg-Vorpommern

Lfd. Nr.	Gemeinde-Ortsteil Kreis Einwohnerzahl	Bezeichnung der Maßnahme Förderung im Programmjahr Größe des Gebietes Aufnahme in das Bundesprogramm	Finanzhilfe des Bundes bis einschl.2016 ggfs. davon Zinsen	Finanzhilfe des Bundes Programmjahr	Finanzhilfe des Bundes insgesamt
			T€	T€	T€
ruhende Maßnahmen					
1	Bad Doberan, Stadt / Landkreis Rostock 12107	Altstadt (2008-2015) 73 ha 2008	1.000,000	0,000	1.000,000
2	Greifswald, Hansestadt / Vorpommern-Greifswald 57286	Innenstadt/Fleischervorstadt (2008-2011, 2013-2015) 104,85 ha 2008	2.066,000	0,000	2.066,000
3	Güstrow, Stadt / Landkreis Rostock 28845	Altstadt (2008-2016) 2,47 ha 2008	1.506,667	0,000	1.506,667
4	Neubrandenburg, Stadt / Mecklenburgische Seenplatte 63602	Altstadt (2008-2011, 2014-2015) 39,75 ha 2008	1.224,000	0,000	1.224,000
5	Parchim, Stadt / Ludwigslust- Parchim 17918	Östliche Altstadt (2008-2015) 40 ha 2008	2.209,800	0,000	2.209,800
6	Rostock, Hansestadt / Rostock 206011	Stadtzentrum Rostock (2008-2015) 151,25 ha 2008	3.823,333	0,000	3.823,333
7	Schwerin, Landeshauptstadt / Schwerin 96800	Schelfstadt/Altstadt (2008-2009) 40,06 ha 2008	235,000	0,000	235,000



Bundesprogramm der Städtebauförderung 2017

Programm: Aktive Stadt- und Ortsteilzentren

Land: Mecklenburg-Vorpommern

Lfd. Nr.	Gemeinde-Ortsteil Kreis Einwohnerzahl	Bezeichnung der Maßnahme Förderung im Programmjahr Größe des Gebietes Aufnahme in das Bundesprogramm	Finanzhilfe des Bundes bis einschl.2016 ggfs. davon Zinsen	Finanzhilfe des Bundes Programmjahr	Finanzhilfe des Bundes insgesamt	
			T€	T€	T€	
ruhende Maßnahmen						
8	Stralsund, Hansestadt / Vorpommern-Rügen 58041	Altstadtinsel (2008-2015) 131,8 ha 2008	2.540,333	0,000	2.540,333	
Summe		Anzahl:	8	14.605,133	0,000	14.605,133

Bundesprogramm der Städtebauförderung
Programm: Aktive Stadt- und Ortsteilzentren
Land: Mecklenburg-Vorpommern

				Finanzhilfe des Bundes bis einschl. 2016	Finanzhilfe des Bundes Programmjahr 2017	Finanzhilfe des Bundes insgesamt seit 2017
				T€	T€	T€
- Zusammenstellung: laufende Maßnahmen						
Städtischer Bereich	Anzahl:	4	2.361,867	1.600,000	3.961,867	
laufende Maßnahmen	Anzahl:	4	2.361,867	1.600,000	3.961,867	
- Zusammenstellung: ruhende Maßnahmen						
Städtischer Bereich	Anzahl:	8	14.605,133	0,000	14.605,133	
ruhende Maßnahmen	Anzahl:	8	14.605,133	0,000	14.605,133	
Summe: Mecklenburg-Vorpommer		Anzahl:	12	16.967,000	1.600,000	18.567,000

Niedersachsen



Bundesprogramm der Städtebauförderung 2017

Programm: Aktive Stadt- und Ortsteilzentren

Land: Niedersachsen

Lfd. Nr.	Gemeinde-Ortsteil Kreis Einwohnerzahl	Bezeichnung der Maßnahme Förderung im Programmjahr Größe des Gebietes Aufnahme in das Bundesprogramm	Finanzhilfe des Bundes bis einschl.2016 ggfs. davon Zinsen	Finanzhilfe des Bundes Programmjahr	Finanzhilfe des Bundes insgesamt
			T€	T€	T€
laufende Maßnahmen					
1	Bad Nenndorf, Stadt / Schaumburg 10649	Stadtzentrum (2008-2013, 2015) 18 ha 2008	4.116,500	100,000	4.216,500
2	Barsinghausen, Stadt / Region Hannover 33608	Barsinghausen - Innenstadt (2008-2013, 2017) 25 ha 2008	1.822,000	300,000	2.122,000
3	Belm / Osnabrück 13581	Marktring (2008-2013, 2015) 8,1 ha 2008	1.996,650	85,000	2.081,650
4	Bremervörde, Stadt / Rotenburg (Wümme) 18645	Innenstadt Mitte (2015) 7,5 ha 2015	600,000	200,000	800,000
5	Drochtersen / Stade 11292	Ortskern (2013, 2017) 4,5 ha 2013	1.116,500	150,000	1.266,500
6	Elsfleth, Stadt / Wesermarsch 9094	Innenstadt (2015) 15 ha 2015	266,500	166,500	433,000
7	Elze, Stadt / Hildesheim 8767	Innenstadt (2011-2013, 2015) 35,4 ha 2011	1.980,000	330,000	2.310,000



Bundesprogramm der Städtebauförderung 2017

Programm: Aktive Stadt- und Ortsteilzentren

Land: Niedersachsen

Lfd. Nr.	Gemeinde-Ortsteil Kreis Einwohnerzahl	Bezeichnung der Maßnahme Förderung im Programmjahr Größe des Gebietes Aufnahme in das Bundesprogramm	Finanzhilfe des Bundes bis einschl.2016 ggfs. davon Zinsen	Finanzhilfe des Bundes Programmjahr	Finanzhilfe des Bundes insgesamt
			T€	T€	T€
laufende Maßnahmen					
8	Friesoythe, Stadt / Cloppenburg 21918	Innenstadt (2015) 19,4 ha 2015	1.101,500	426,500	1.528,000
9	Fürstenau, Stadt / Osnabrück 9410	Innenstadt (2016) 9,06 ha 2016	400,000	266,500	666,500
10	Garrel / Cloppenburg 14634	Ortsmitte Garrel (2015) 24,9 ha 2015	764,500	193,000	957,500
11	Gehrden, Stadt / Region Hannover 14624	Stadtzentrum (2011-2013, 2015) 13,7 ha 2011	1.500,000	250,000	1.750,000
12	Goldenstedt / Vechta 9572	Ortskern (2016) 8,5 ha 2016	250,000	250,000	500,000
13	Goslar, Stadt / Goslar 50782	Rathausstraße Hahnenklee (2017) 6,4 ha 2017	0,000	166,500	166,500
14	Göttingen, Stadt / Göttingen 118914	Südliche Innenstadt (2015) 14,5 ha 2015	642,000	310,500	952,500



Bundesprogramm der Städtebauförderung 2017

Programm: Aktive Stadt- und Ortsteilzentren

Land: Niedersachsen

Lfd. Nr.	Gemeinde-Ortsteil Kreis Einwohnerzahl	Bezeichnung der Maßnahme Förderung im Programmjahr Größe des Gebietes Aufnahme in das Bundesprogramm	Finanzhilfe des Bundes bis einschl.2016 ggfs. davon Zinsen	Finanzhilfe des Bundes Programmjahr	Finanzhilfe des Bundes insgesamt
			T€	T€	T€
laufende Maßnahmen					
15	Gronau (Leine), Stadt / Hildesheim 5358	Innenstadt (2015) 15 ha 2015	600,000	350,000	950,000
16	Hagen am Teutoburger Wald / Osnabrück 13475	Ortskern (2014) 8,8 ha 2014	783,000	200,000	983,000
17	Hannover, Landeshauptstadt / Region Hannover 532163	Markplatz Stöcken (2013, 2015, 2017) 2,45 ha 2013	1.950,000	150,000	2.100,000
18	Hornburg, Flecken / Stade 6026	Ortsmitte (2012, 2015) 19,04 ha 2012	1.546,500	150,000	1.696,500
19	Hoya, Stadt / Nienburg (Weser) 3772	Stadtkern Hoya (2015) 27,1 ha 2015	550,000	350,000	900,000
20	Isernhagen / Region Hannover 23792	Zentrum (2015) 14,9 ha 2015	560,000	100,000	660,000
21	Jesteburg / Harburg 7883	Ortskern (2016) 22,93 ha 2016	250,000	500,000	750,000



Bundesprogramm der Städtebauförderung 2017

Programm: Aktive Stadt- und Ortsteilzentren

Land: Niedersachsen

Lfd. Nr.	Gemeinde-Ortsteil Kreis Einwohnerzahl	Bezeichnung der Maßnahme Förderung im Programmjahr Größe des Gebietes Aufnahme in das Bundesprogramm	Finanzhilfe des Bundes bis einschl.2016 ggfs. davon Zinsen	Finanzhilfe des Bundes Programmjahr	Finanzhilfe des Bundes insgesamt
			T€	T€	T€
laufende Maßnahmen					
22	Langenhagen, Stadt / Region Hannover 53323	Kernstadt Nord/ Walsroder Straße (2015) 25,2 ha 2015	600,000	350,000	950,000
23	Lastrup / Cloppenburg 6902	Ortskern (2016) 13,6 ha 2016	250,000	400,000	650,000
24	Lohne (Oldenburg), Stadt / Vechta 26060	Innenstadt (2017) 21,8 ha 2017	0,000	250,000	250,000
25	Northeim, Stadt / Northeim 28920	Innenstadt (2017) 15,3 ha 2017	0,000	270,500	270,500
26	Oldenburg (Oldenburg), Stadt / Oldenburg (Oldenburg), Stadt 163830	Untere Nadorster Straße (2016) 12,5 ha 2016	50,000	100,000	150,000
27	Papenburg, Stadt / Emsland 36690	Aschendorf-Zentrum (2017) 12,7 ha 2017	0,000	250,000	250,000
28	Rehburg-Loccum, Stadt / Nienburg (Weser) 10154	Ortskern Rehburg (2009-2013, 2015) 53,16 ha 2009	1.892,000	100,000	1.992,000



Bundesprogramm der Städtebauförderung 2017

Programm: Aktive Stadt- und Ortsteilzentren

Land: Niedersachsen

Lfd. Nr.	Gemeinde-Ortsteil Kreis Einwohnerzahl	Bezeichnung der Maßnahme Förderung im Programmjahr Größe des Gebietes Aufnahme in das Bundesprogramm	Finanzhilfe des Bundes bis einschl.2016 ggfs. davon Zinsen	Finanzhilfe des Bundes Programmjahr	Finanzhilfe des Bundes insgesamt
			T€	T€	T€
laufende Maßnahmen					
29	Reppenstedt / Lüneburg 7234	Ortsmitte (2015) 16,5 ha 2015	436,500	200,000	636,500
30	Salzbergen / Emsland 7570	Ortskern (2015) 24,6 ha 2015	430,000	215,000	645,000
31	Seesen, Stadt / Goslar 19296	Stadtzentrum (2011-2013, 2015) 12,3 ha 2011	1.568,200	317,000	1.885,200
32	Stade, Hansestadt / Stade 46378	Stade - Ortsteil Bützfleth (2009-2013, 2015) 18,25 ha 2009	1.560,000	200,000	1.760,000
33	Stade, Hansestadt / Stade 46378	Hahle (2016) 15 ha 2016	200,000	300,000	500,000
34	Walsrode, Stadt / Heidekreis 23219	Innenstadt (2016) 26,6 ha 2016	250,000	675,000	925,000
35	Wennigsen (Deister) / Region Hannover 14036	Ortskern (2015) 10,8 ha 2015	850,000	250,000	1.100,000



Bundesprogramm der Städtebauförderung 2017

Programm: Aktive Stadt- und Ortsteilzentren

Land: Niedersachsen

Lfd. Nr.	Gemeinde-Ortsteil Kreis Einwohnerzahl	Bezeichnung der Maßnahme Förderung im Programmjahr Größe des Gebietes Aufnahme in das Bundesprogramm	Finanzhilfe des Bundes bis einschl.2016 ggfs. davon Zinsen	Finanzhilfe des Bundes Programmjahr	Finanzhilfe des Bundes insgesamt	
			T€	T€	T€	
laufende Maßnahmen						
36	Weyhe / Diepholz 30388	Ortskern Leeste (2015) 44 ha 2015	866,500	400,000	1.266,500	
37	Winsen (Luhe), Stadt / Harburg 33896	Innenstadt (2016) 45 ha 2016	250,000	300,000	550,000	
38	Wolfenbüttel, Stadt / Wolfenbüttel 52269	Dammfeste und Freiheit (2015) 4,15 ha 2015	950,000	500,000	1.450,000	
Summe		Anzahl:	38	32.948,850	10.072,000	43.020,850



Bundesprogramm der Städtebauförderung 2017

Programm: Aktive Stadt- und Ortsteilzentren

Land: Niedersachsen

Lfd. Nr.	Gemeinde-Ortsteil Kreis Einwohnerzahl	Bezeichnung der Maßnahme Förderung im Programmjahr Größe des Gebietes Aufnahme in das Bundesprogramm	Finanzhilfe des Bundes bis einschl.2016 ggfs. davon Zinsen	Finanzhilfe des Bundes Programmjahr	Finanzhilfe des Bundes insgesamt
			T€	T€	T€
ruhende Maßnahmen					
1	Bad Fallingb. Stadt / Heidekreis 11044	Innenstadt (2014-2015) 18,2 ha 2014	1.320,000	0,000	1.320,000
2	Braunlage, Stadt / Goslar 6803	Innenstadt (2009-2015) 18,2 ha 2009	2.045,000	0,000	2.045,000
3	Bremervörde, Stadt / Rotenburg (Wümme) 18645	Innenstadt Süd (3) (2008-2013, 2015) 24,5 ha 2008	2.417,500	0,000	2.417,500
4	Emden, Stadt / Emden, Stadt 50694	Innenstadt (2008-2013, 2015-2016) 17,8 ha 2008	1.884,900	0,000	1.884,900
5	Hardeggen, Stadt / Northeim 7815	Vor dem Tore (2009-2016) 6,9 ha 2009	985,000	0,000	985,000
6	Haren (Ems), Stadt / Emsland 23545	Stadtkern (2008-2013, 2015-2016) 17 ha 2008	1.650,000	0,000	1.650,000
7	Hasbergen / Osnabrück 10901	Ortskern (2008-2013, 2015) 15,9 ha 2008	1.799,800	0,000	1.799,800

Bundesprogramm der Städtebauförderung 2017

Programm: Aktive Stadt- und Ortsteilzentren

Land: Niedersachsen

Lfd. Nr.	Gemeinde-Ortsteil Kreis Einwohnerzahl	Bezeichnung der Maßnahme Förderung im Programmjahr Größe des Gebietes Aufnahme in das Bundesprogramm	Finanzhilfe des Bundes bis einschl.2016 ggfs. davon Zinsen	Finanzhilfe des Bundes Programmjahr	Finanzhilfe des Bundes insgesamt	
			T€	T€	T€	
ruhende Maßnahmen						
8	Lengerich / Emsland 2662	Historischer Ortskern (2008-2013, 2015-2016) 9,8 ha 2008	1.171,650	0,000	1.171,650	
9	Peine, Stadt / Peine 49366	Lindenquartier (2015) 6 ha 2015	456,000	0,000	456,000	
10	Südheide / Celle 11652	Ortskern Hermannsburg (2011, 2015) 18,9 ha 2011	1.159,950	0,000	1.159,950	
11	Wallenhorst / Osnabrück 23018	Zentrum (2008-2013, 2015) 22 ha 2008	2.569,800	0,000	2.569,800	
12	Worpswede / Osterholz 9285	Ortskern (2008-2013, 2015) 19,4 ha 2008	1.881,500	0,000	1.881,500	
13	Zetel / Friesland 11685	Ortskern (2014-2015) 1,81 ha 2014	500,000	0,000	500,000	
Summe		Anzahl:	13	19.841,100	0,000	19.841,100



Bundesprogramm der Städtebauförderung 2017

Programm: Aktive Stadt- und Ortsteilzentren

Land: Niedersachsen

Lfd. Nr.	Gemeinde-Ortsteil Kreis Einwohnerzahl	Bezeichnung der Maßnahme Förderung im Programmjahr Größe des Gebietes Aufnahme in das Bundesprogramm	Finanzhilfe des Bundes bis einschl.2016 ggfs. davon Zinsen	Finanzhilfe des Bundes Programmjahr	Finanzhilfe des Bundes insgesamt
			T€	T€	T€
ausfinanzierte Maßnahmen					
1	Bad Laer / Osnabrück 9268	Historischer Ortskern mit Kirchhofburg (2010) 9,8 ha 2010	890,000	0,000	890,000
2	Bissendorf / Osnabrück 14370	Ortskern (2010) 7,6 ha 2010	900,000	0,000	900,000
3	Edeweicht / Ammerland 21827	Ortsmitte (2010) 16,6 ha 2010	800,000	0,000	800,000
4	Ganderkesee / Oldenburg 30943	Ortsmitte - Bookholzberg (2008-2011) 6,1 ha 2008	516,350	0,000	516,350
5	Moormerland / Leer 23138	Ortsmitte Warsingsfehn (2013) 35,84 ha 2013	628,500	0,000	628,500
6	Sögel / Emsland 7464	Ortskern (2010) 17 ha 2010	1.241,646	0,000	1.241,646
Summe		Anzahl: 6	4.976,496	0,000	4.976,496

Bundesprogramm der Städtebauförderung
Programm: Aktive Stadt- und Ortsteilzentren
Land: Niedersachsen

				Finanzhilfe des Bundes bis einschl. 2016	Finanzhilfe des Bundes Programmjahr 2017	Finanzhilfe des Bundes insgesamt seit 2017
				T€	T€	T€
- Zusammenstellung: laufende Maßnahmen						
Ländlicher Bereich	Anzahl:	8	5.612,000	1.901,000	7.513,000	
Städtischer Bereich	Anzahl:	30	27.336,850	8.171,000	35.507,850	
laufende Maßnahmen	Anzahl:	38	32.948,850	10.072,000	43.020,850	
- Zusammenstellung: ruhende Maßnahmen						
Ländlicher Bereich	Anzahl:	2	2.917,500	0,000	2.917,500	
Städtischer Bereich	Anzahl:	11	16.923,600	0,000	16.923,600	
ruhende Maßnahmen	Anzahl:	13	19.841,100	0,000	19.841,100	
- Zusammenstellung: ausfinanzierte Maßnahmen						
Ländlicher Bereich	Anzahl:	5	4.460,146	0,000	4.460,146	
Städtischer Bereich	Anzahl:	1	516,350	0,000	516,350	
ausfinanzierte Maßnahmen	Anzahl:	6	4.976,496	0,000	4.976,496	
Summe: Niedersachsen						
	Anzahl:	57	57.766,446	10.072,000	67.838,446	

Nordrhein-Westfalen



Bundesprogramm der Städtebauförderung 2017

Programm: Aktive Stadt- und Ortsteilzentren

Land: Nordrhein-Westfalen

Lfd. Nr.	Gemeinde-Ortsteil Kreis Einwohnerzahl	Bezeichnung der Maßnahme Förderung im Programmjahr Größe des Gebietes Aufnahme in das Bundesprogramm	Finanzhilfe des Bundes bis einschl.2016 ggfs. davon Zinsen	Finanzhilfe des Bundes Programmjahr	Finanzhilfe des Bundes insgesamt
			T€	T€	T€
laufende Maßnahmen					
1	Aachen, Stadt / Städteregion Aachen 245885	Aktive Zentren Innenstadtkonzept 2022 (2015) 354 ha 2015	1.495,000	1.025,000	2.520,000
2	Aachen, Stadt / Städteregion Aachen 245885	Aachen Brand (2012, 2014, 2017) 1.330 ha 2012	1.155,000	435,000	1.590,000
3	Ahlen, Stadt / Warendorf 52287	Innenstadt (2008, 2013, 2015) 168 ha 2008	1.195,000	423,000	1.618,000
4	Altenberge / Steinfurt 10315	Aktive Zentren Ortsmitte Altenberge (Altenberge 2030) (2017) 21 ha 2017	0,000	170,000	170,000
5	Attendorn, Hansestadt / Olpe 24676	Aktives Stadtzentrum Innenstadt Attendorn (2016) 47 ha 2016	1.103,000	242,000	1.345,000
6	Bad Driburg, Stadt / Höxter 18699	Aktives Stadtzentrum Bad Driburg (2009-2011, 2013-2014, 2017) 56,5 ha 2009	1.379,000	275,000	1.654,000



Bundesprogramm der Städtebauförderung 2017

Programm: Aktive Stadt- und Ortsteilzentren

Land: Nordrhein-Westfalen

Lfd. Nr.	Gemeinde-Ortsteil Kreis Einwohnerzahl	Bezeichnung der Maßnahme Förderung im Programmjahr Größe des Gebietes Aufnahme in das Bundesprogramm	Finanzhilfe des Bundes bis einschl.2016 ggfs. davon Zinsen	Finanzhilfe des Bundes Programmjahr	Finanzhilfe des Bundes insgesamt
			T€	T€	T€
laufende Maßnahmen					
7	Bad Oeynhausen, Stadt / Minden-Lübbecke 48990	Aktive Zentren Stadtumbaugebiet Mindener Straße - Nordbahn - Innenstadt (2015) 119,2 ha 2015	318,000	194,000	512,000
8	Baesweiler, Stadt / Städteregion Aachen 26819	Aktive Zentren Innenstadt (2015) 100 ha 2015	2.507,000	679,000	3.186,000
9	Bergisch Gladbach, Stadt / Rheinisch-Bergischer Kreis 111366	Aktive Zentren Stadtumbaugebiet Bensberg (2017) 116 ha 2017	0,000	487,000	487,000
10	Bocholt, Stadt / Borken 71443	SG Innenstadt (2008, 2010, 2012, 2015) 52 ha 2008	1.138,000	126,000	1.264,000
11	Burbach / Siegen-Wittgenstein 14969	Aktive Zentren Kernort Burbach (2017) 400 ha 2017	0,000	67,000	67,000
12	Büren, Stadt / Paderborn 21772	Aktives Stadtzentrum Kernstadt (2009-2012, 2015) 31 ha 2009	1.476,000	20,000	1.496,000



Bundesprogramm der Städtebauförderung 2017

Programm: Aktive Stadt- und Ortsteilzentren

Land: Nordrhein-Westfalen

Lfd. Nr.	Gemeinde-Ortsteil Kreis Einwohnerzahl	Bezeichnung der Maßnahme Förderung im Programmjahr Größe des Gebietes Aufnahme in das Bundesprogramm	Finanzhilfe des Bundes bis einschl.2016 ggfs. davon Zinsen	Finanzhilfe des Bundes Programmjahr	Finanzhilfe des Bundes insgesamt
			T€	T€	T€
laufende Maßnahmen					
13	Coesfeld, Stadt / Coesfeld 36116	REGIONALE 2016 Stadtumbau Berkel/Stadt Coesfeld (2014) 97,3 ha 2014	2.301,000	335,000	2.636,000
14	Delbrück, Stadt / Paderborn 31964	Innenstadt Delbrück (2012-2014, 2016) 29,7 ha 2012	1.264,000	370,000	1.634,000
15	Dinslaken, Stadt / Wesel 67452	Innenstadt (2010) 50 ha 2010	3.838,000	301,000	4.139,000
16	Drensteinfurt, Stadt / Warendorf 15542	Aktives Stadtzentrum Stadtumbaugebiet Innenstadt Drensteinfurt (2016) 1,75 ha 2016	54,000	48,000	102,000
17	Duisburg, Stadt / Duisburg, Stadt 491231	Innenstadt (2010, 2014) 237,6 ha 2010	3.335,000	496,000	3.831,000
18	Dülmen, Stadt / Coesfeld 46613	Innenstadt (2010, 2014-2015, 2017) 56,23 ha 2010	3.464,000	8,000	3.472,000
19	Düren, Stadt / Düren 90244	Aktive Zentren Innenstadt (2015) 230 ha 2015	2.813,000	1.028,000	3.841,000



Bundesprogramm der Städtebauförderung 2017

Programm: Aktive Stadt- und Ortsteilzentren

Land: Nordrhein-Westfalen

Lfd. Nr.	Gemeinde-Ortsteil Kreis Einwohnerzahl	Bezeichnung der Maßnahme Förderung im Programmjahr Größe des Gebietes Aufnahme in das Bundesprogramm	Finanzhilfe des Bundes bis einschl.2016 ggfs. davon Zinsen	Finanzhilfe des Bundes Programmjahr	Finanzhilfe des Bundes insgesamt
			T€	T€	T€
laufende Maßnahmen					
20	Düsseldorf, Stadt / Düsseldorf, Stadt 612178	Aktive Zentren Innenstadt Süd-Ost (2009-2010, 2014) 47 ha 2009	2.974,000	66,000	3.040,000
21	Emsdetten, Stadt / Steinfurt 36320	Aktive Zentren Stadtumbaugebiet Innenstadt (2017) 7.200 ha 2017	0,000	120,000	120,000
22	Ennepetal, Stadt der Kluterthöhle / Ennepe-Ruhr-Kreis 29926	Aktives Stadtzentrum Stadtumbaugebiet Innenstadt im Wandel 2025 (2016) 5.740 ha 2016	629,000	63,000	692,000
23	Eschweiler, Stadt / Städteregion Aachen 55909	Innenstadt-Nord (2013, 2017) 26,2 ha 2013	723,000	859,000	1.582,000
24	Euskirchen, Stadt / Euskirchen 56769	Aktives Stadtzentrum Kuchenheim (2016) 26,2 ha 2016	465,000	228,000	693,000
25	Fröndenberg/Ruhr, Stadt / Unna 20961	Aktive Zentren Innenstadt Fröndenberg/Ruhr (2017) 10,5 ha 2017	0,000	175,000	175,000



Bundesprogramm der Städtebauförderung 2017

Programm: Aktive Stadt- und Ortsteilzentren

Land: Nordrhein-Westfalen

Lfd. Nr.	Gemeinde-Ortsteil Kreis Einwohnerzahl	Bezeichnung der Maßnahme Förderung im Programmjahr Größe des Gebietes Aufnahme in das Bundesprogramm	Finanzhilfe des Bundes bis einschl.2016 ggfs. davon Zinsen	Finanzhilfe des Bundes Programmjahr	Finanzhilfe des Bundes insgesamt
			T€	T€	T€
laufende Maßnahmen					
26	Greven, Stadt / Steinfurt 36674	Innenstadt (2011, 2016) 28 ha 2011	718,000	36,000	754,000
27	Gütersloh, Stadt / Gütersloh 97586	Innenstadt 2020+ (2014) 68,6 ha 2014	189,000	577,000	766,000
28	Haan, Stadt / Mettmann 30410	Aktive Zentren Stadtumbaugebiet Innenstadt Haan (2017) 24 ha 2017	0,000	152,000	152,000
29	Haltern am See, Stadt / Recklinghausen 38020	Innenstadt (2010-2012, 2014, 2016) 800 ha 2010	1.572,000	120,000	1.692,000
30	Heimbach, Stadt / Düren 4366	Aktives Stadtzentrum Ortskern Heimbach (2016) 55 ha 2016	164,000	391,000	555,000
31	Herford, Hansestadt / Herford 66521	Innenstadt (2013) 80 ha 2013	2.520,000	561,000	3.081,000
32	Herne, Stadt / Herne, Stadt 155851	Herne-Mitte (2012) 283 ha 2012	3.577,000	140,000	3.717,000



Bundesprogramm der Städtebauförderung 2017

Programm: Aktive Stadt- und Ortsteilzentren

Land: Nordrhein-Westfalen

Lfd. Nr.	Gemeinde-Ortsteil Kreis Einwohnerzahl	Bezeichnung der Maßnahme Förderung im Programmjahr Größe des Gebietes Aufnahme in das Bundesprogramm	Finanzhilfe des Bundes bis einschl.2016 ggfs. davon Zinsen	Finanzhilfe des Bundes Programmjahr	Finanzhilfe des Bundes insgesamt
			T€	T€	T€
laufende Maßnahmen					
33	Herscheid / Märkischer Kreis 7217	Ortsmitte Herscheid (2014-2015, 2017) 20 ha 2014	607,000	626,000	1.233,000
34	Hilden, Stadt / Mettmann 55185	Innenstadt Hilden (2014-2015, 2017) 2.595 ha 2014	472,000	113,000	585,000
35	Holzwickede / Unna 17085	Aktive Zentren Perspektive Holzwickede (2017) 2.236 ha 2017	0,000	243,000	243,000
36	Hövelhof, Sennegemeinde / Paderborn 16080	Ortskern Hövelhof 2020 (2012) 26,1 ha 2012	1.333,000	336,000	1.669,000
37	Iserlohn, Stadt / Märkischer Kreis 93537	Aktive Zentren Historischer Ortskern Oestrich (2017) 24,68 ha 2017	0,000	76,000	76,000
38	Kamen, Stadt / Unna 43868	Aktives Stadtzentrum Kamen - Heeren-Werve (2016) 287 ha 2016	109,000	425,000	534,000
39	Kleve, Stadt / Kleve 49729	Innenstadt Kleve (2014) 25,5 ha 2014	696,000	297,000	993,000



Bundesprogramm der Städtebauförderung 2017

Programm: Aktive Stadt- und Ortsteilzentren

Land: Nordrhein-Westfalen

Lfd. Nr.	Gemeinde-Ortsteil Kreis Einwohnerzahl	Bezeichnung der Maßnahme Förderung im Programmjahr Größe des Gebietes Aufnahme in das Bundesprogramm	Finanzhilfe des Bundes bis einschl.2016 ggfs. davon Zinsen T€	Finanzhilfe des Bundes Programmjahr T€	Finanzhilfe des Bundes insgesamt T€
laufende Maßnahmen					
40	Löhne, Stadt / Herford 40086	Aktive Zentren Innenstadt Löhne (2017) 97 ha 2017	0,000	107,000	107,000
41	Menden (Sauerland), Stadt / Märkischer Kreis 53485	Stärkung der Innenstadtachsen (2013-2015, 2017) 95 ha 2013	953,000	325,000	1.278,000
42	Mettmann, Stadt / Mettmann 38291	Innenstadt (2013-2014, 2016) 40 ha 2013	1.010,000	313,000	1.323,000
43	Minden, Stadt / Minden- Lübbecke 81598	SG Innenstadt Minden (2008, 2010-2012, 2014) 150 ha 2008	2.402,000	1.182,000	3.584,000
44	Monheim am Rhein, Stadt / Mettmann 40885	Monheim Zentrum (2017) 178 ha 2017	0,000	51,000	51,000
45	Münster, Stadt / Münster, Stadt 310039	Innenstadt Bahnhofsquartier (2009-2012, 2014) 249,4 ha 2009	2.268,000	396,000	2.664,000
46	Münster, Stadt / Münster, Stadt 310039	Zentrum Wolbeck (2013, 2017) 76,4 ha 2013	243,000	45,000	288,000



Bundesprogramm der Städtebauförderung 2017

Programm: Aktive Stadt- und Ortsteilzentren

Land: Nordrhein-Westfalen

Lfd. Nr.	Gemeinde-Ortsteil Kreis Einwohnerzahl	Bezeichnung der Maßnahme Förderung im Programmjahr Größe des Gebietes Aufnahme in das Bundesprogramm	Finanzhilfe des Bundes bis einschl.2016 ggfs. davon Zinsen	Finanzhilfe des Bundes Programmjahr	Finanzhilfe des Bundes insgesamt
			T€	T€	T€
laufende Maßnahmen					
47	Neuenkirchen / Steinfurt 13743	Ortsmitte Neuenkirchen (2014) 15,5 ha 2014	1.055,000	876,000	1.931,000
48	Neuss, Stadt / Rhein-Kreis Neuss 155414	Östlicher Innenstadtrand Hafenkopf und Fußgängerpromenade (2009-2014, 2017) 7,9 ha 2009	1.935,000	140,000	2.075,000
49	Nordwalde / Steinfurt 9388	Aktive Zentren Ortsmitte Nordwalde (2017) 4 ha 2017	0,000	1.104,000	1.104,000
50	Oberhausen, Stadt / Oberhausen, Stadt 210934	Oberhausen Sterkrade (2014) 31,44 ha 2014	526,000	116,000	642,000
51	Oerlinghausen, Stadt / Lippe 17616	Aktive Zentren Oerlinghausen Innenstadt (2017) 36,5 ha 2017	0,000	225,000	225,000
52	Paderborn, Stadt / Paderborn 148126	Innenstadt (2011-2015, 2017) 212 ha 2011	3.180,000	313,000	3.493,000
53	Plettenberg, Stadt / Märkischer Kreis 25781	Aktive Zentren Innenstadt (2015) 34,5 ha 2015	719,000	563,000	1.282,000



Bundesprogramm der Städtebauförderung 2017

Programm: Aktive Stadt- und Ortsteilzentren

Land: Nordrhein-Westfalen

Lfd. Nr.	Gemeinde-Ortsteil Kreis Einwohnerzahl	Bezeichnung der Maßnahme Förderung im Programmjahr Größe des Gebietes Aufnahme in das Bundesprogramm	Finanzhilfe des Bundes bis einschl.2016 ggfs. davon Zinsen T€	Finanzhilfe des Bundes Programmjahr T€	Finanzhilfe des Bundes insgesamt T€
laufende Maßnahmen					
54	Rahden, Stadt / Minden-Lübbecke 15581	Rahden Innenstadt (2009) 36 ha 2009	1.645,000	152,000	1.797,000
55	Recklinghausen, Stadt / Recklinghausen 114330	Aktive Stadt Recklinghausen Altstadt (2013, 2015) 108 ha 2013	2.685,000	236,000	2.921,000
56	Rheine, Stadt / Steinfurt 74852	Aktive Zentren Innenstadt (2015) 56,6 ha 2015	1.050,000	666,000	1.716,000
57	Rietberg, Stadt / Gütersloh 29436	Stadtteilzentrum Neuenkirchen (2013-2014, 2016) 10,03 ha 2013	586,000	389,000	975,000
58	Schleiden, Stadt / Euskirchen 13272	Aktive Zentren Masterplan Innenstadt Schleiden (2017) 36,5 ha 2017	0,000	263,000	263,000
59	Solingen, Klingensteinadt / Solingen, Klingensteinadt 158726	Solinger Innenstadt (2009-2011, 2013, 2015) 35,14 ha 2009	2.661,000	16,000	2.677,000
60	Steinhagen / Gütersloh 20749	Ortskern Steinhagen (2012) 38,17 ha 2012	1.980,000	567,000	2.547,000



Bundesprogramm der Städtebauförderung 2017

Programm: Aktive Stadt- und Ortsteilzentren

Land: Nordrhein-Westfalen

Lfd. Nr.	Gemeinde-Ortsteil Kreis Einwohnerzahl	Bezeichnung der Maßnahme Förderung im Programmjahr Größe des Gebietes Aufnahme in das Bundesprogramm	Finanzhilfe des Bundes bis einschl.2016 ggfs. davon Zinsen	Finanzhilfe des Bundes Programmjahr	Finanzhilfe des Bundes insgesamt
			T€	T€	T€
laufende Maßnahmen					
61	Straelen, Stadt / Kleve 15641	Aktive Zentren Innenstadt Straelen (2017) 108 ha 2017	0,000	341,000	341,000
62	Telgte, Stadt / Warendorf 19557	Altstadt/Orkotten (2013-2014, 2017) 51 ha 2013	438,000	105,000	543,000
63	Unna, Stadt / Unna 59111	Aktive Zentren Innenstadt Unna 2022 (2017) 47 ha 2017	0,000	82,000	82,000
64	Versmold, Stadt / Gütersloh 21230	Aktives Stadtzentrum Innenstadt Versmold (2016) 36 ha 2016	127,000	96,000	223,000
65	Wachtberg / Rhein-Sieg-Kreis 20457	Aktive Zentren Wachtberg Niederbachem (2017) 120 ha 2017	0,000	545,000	545,000
66	Wassenberg, Stadt / Heinsberg 17898	SG Ortskern (2008, 2010-2011, 2017) 23,6 ha 2008	1.012,000	666,000	1.678,000
67	Wegberg, Stadt / Heinsberg 27827	Aktive Zentren Masterplan Siedlungsschwerpunkt (2017) 535 ha 2017	0,000	13,000	13,000



Bundesprogramm der Städtebauförderung 2017

Programm: Aktive Stadt- und Ortsteilzentren

Land: Nordrhein-Westfalen

Lfd. Nr.	Gemeinde-Ortsteil Kreis Einwohnerzahl	Bezeichnung der Maßnahme Förderung im Programmjahr Größe des Gebietes Aufnahme in das Bundesprogramm	Finanzhilfe des Bundes bis einschl.2016 ggfs. davon Zinsen	Finanzhilfe des Bundes Programmjahr	Finanzhilfe des Bundes insgesamt
			T€	T€	T€
laufende Maßnahmen					
68	Wesseling, Stadt / Rhein-Erft-Kreis 35975	REGIONALE 2010 SG Innenstadt (2010, 2014, 2017) 40 ha 2010	1.472,000	1.096,000	2.568,000
69	Wetter (Ruhr), Stadt / Ennepe-Ruhr-Kreis 27822	Aktives Zentrum "Ab in die Mitte" Cityoffensive NRW 2012 "Untere Kaiserstrasse" (2012-2015, 2017) 8,5 ha 2012	1.400,000	26,000	1.426,000
70	Willich, Stadt / Viersen 50748	Alt-Wittlich Innenstadt (2013, 2015) 28,77 ha 2013	1.133,000	53,000	1.186,000
71	Wipperfürth, Hansestadt / Oberbergischer Kreis 21481	Innenstadt Hansestadt Wipperfürth (2013-2014, 2017) 0,4 ha 2013	1.547,000	708,000	2.255,000
72	Wülfrath, Stadt / Mettmann 21223	SG Stadtkern (2010) 78 ha 2010	2.213,000	54,000	2.267,000
73	Wuppertal, Stadt / Wuppertal, Stadt 350046	Aktives Stadtzentrum Innenstadt Barmen (2016) 7,9 ha 2016	100,000	448,000	548,000



Bundesprogramm der Städtebauförderung 2017

Programm: Aktive Stadt- und Ortsteilzentren

Land: Nordrhein-Westfalen

Lfd. Nr.	Gemeinde-Ortsteil Kreis Einwohnerzahl	Bezeichnung der Maßnahme Förderung im Programmjahr Größe des Gebietes Aufnahme in das Bundesprogramm	Finanzhilfe des Bundes bis einschl.2016 ggfs. davon Zinsen	Finanzhilfe des Bundes Programmjahr	Finanzhilfe des Bundes insgesamt	
			T€	T€	T€	
laufende Maßnahmen						
74	Würselen, Stadt / Städteregion Aachen 38962	Aktive Zentren Würselen Innenstadt (2017) 136 ha 2017	0,000	370,000	370,000	
Summe		Anzahl:	74	79.923,000	24.981,000	104.904,000



Bundesprogramm der Städtebauförderung 2017

Programm: Aktive Stadt- und Ortsteilzentren

Land: Nordrhein-Westfalen

Lfd. Nr.	Gemeinde-Ortsteil Kreis Einwohnerzahl	Bezeichnung der Maßnahme Förderung im Programmjahr Größe des Gebietes Aufnahme in das Bundesprogramm	Finanzhilfe des Bundes bis einschl.2016 ggfs. davon Zinsen	Finanzhilfe des Bundes Programmjahr	Finanzhilfe des Bundes insgesamt
			T€	T€	T€
ruhende Maßnahmen					
1	Aachen, Stadt / Städteregion Aachen 245885	EUREGIONALE 2008 SG Innenstadt (2008-2013) 220 ha 2008	6.374,000	0,000	6.374,000
2	Ahaus, Stadt / Borken 39277	Innenstadt (2011-2013) 1,5 ha 2011	3.551,000	0,000	3.551,000
3	Bad Lippspringe, Stadt / Paderborn 15572	Aktives Stadtzentrum Innenstadt (2009-2016) 47,7 ha 2009	2.422,000	0,000	2.422,000
4	Bad Salzuflen, Stadt / Lippe 53341	SG Historischer Stadtkern Innenstadt (2008-2010, 2012-2015) 36,9 ha 2008	1.705,000	0,000	1.705,000
5	Beckum, Stadt / Warendorf 36560	SG Innenstadt (2010, 2012, 2014, 2016) 89,4 ha 2010	348,000	0,000	348,000
6	Bergisch Gladbach, Stadt / Rheinisch-Bergischer Kreis 111366	REGIONALE 2010 Integriertes Innenstadtentwicklungskonzept stadt-gestalten (2009-2010, 2012) 70 ha 2009	2.893,000	0,000	2.893,000



Bundesprogramm der Städtebauförderung 2017

Programm: Aktive Stadt- und Ortsteilzentren

Land: Nordrhein-Westfalen

Lfd. Nr.	Gemeinde-Ortsteil Kreis Einwohnerzahl	Bezeichnung der Maßnahme Förderung im Programmjahr Größe des Gebietes Aufnahme in das Bundesprogramm	Finanzhilfe des Bundes bis einschl.2016 ggfs. davon Zinsen	Finanzhilfe des Bundes Programmjahr	Finanzhilfe des Bundes insgesamt
			T€	T€	T€
ruhende Maßnahmen					
7	Bochum, Stadt / Bochum, Stadt 364742	Aktives Stadtzentrum SG Innenstadt (2008-2009, 2012, 2014-2015) 44,74 ha 2008	1.180,000	0,000	1.180,000
8	Bochum, Stadt / Bochum, Stadt 364742	Aktive Zentren Sanierungsgebiet ViktoriaQuartier (2015) 15 ha 2015	93,000	0,000	93,000
9	Bonn, Stadt / Bonn, Stadt 318809	SG Innenstadt Untersuchungsgebiet (2012) 118 ha 2012	1.297,000	0,000	1.297,000
10	Bonn, Stadt / Bonn, Stadt 318809	Masterplan Innere Stadt Bonn (2014-2015) 785 ha 2014	1.086,000	0,000	1.086,000
11	Borken, Stadt / Borken 42272	Innenstadt (2010-2012, 2015-2016) 22 ha 2010	3.435,000	0,000	3.435,000
12	Boitrop, Stadt / Boitrop, Stadt 117143	SG Innenstadt (2008) 0 ha 2008	472,000	0,000	472,000
13	Brühl, Stadt / Rhein-Erft-Kreis 44768	SG Innenstadt (2010-2011, 2013-2014, 2016) 31 ha 2010	2.260,000	0,000	2.260,000



Bundesprogramm der Städtebauförderung 2017

Programm: Aktive Stadt- und Ortsteilzentren

Land: Nordrhein-Westfalen

Lfd. Nr.	Gemeinde-Ortsteil Kreis Einwohnerzahl	Bezeichnung der Maßnahme Förderung im Programmjahr Größe des Gebietes Aufnahme in das Bundesprogramm	Finanzhilfe des Bundes bis einschl.2016 ggfs. davon Zinsen	Finanzhilfe des Bundes Programmjahr	Finanzhilfe des Bundes insgesamt
			T€	T€	T€
ruhende Maßnahmen					
14	Castrop-Rauxel, Stadt / Recklinghausen 74220	Altstadt Castrop (2008-2009, 2011, 2015-2016) 75,93 ha 2008	971,000	0,000	971,000
15	Dortmund, Stadt / Dortmund, Stadt 586181	SG City (2008-2010, 2012-2013, 2015) 75,93 ha 2008	6.810,000	0,000	6.810,000
16	Dortmund, Stadt / Dortmund, Stadt 586181	SG Ortskern Mengede (2008-2009, 2011-2012) 48 ha 2008	1.095,000	0,000	1.095,000
17	Ennigerloh, Stadt / Warendorf 20037	Innenstadt (2012, 2015-2016) 42,6 ha 2012	2.456,000	0,000	2.456,000
18	Eschweiler, Stadt / Städteregion Aachen 55909	SG Innenstadt (2008-2009) 0 ha 2008	714,000	0,000	714,000
19	Essen, Stadt / Essen, Stadt 582624	SG Innenstadt/Stadtgarten (2008-2010) 110 ha 2008	4.517,000	0,000	4.517,000
20	Essen, Stadt / Essen, Stadt 582624	Schloss Borbeck und Umfeld (2012-2014) 84,6 ha 2012	1.354,000	0,000	1.354,000



Bundesprogramm der Städtebauförderung 2017

Programm: Aktive Stadt- und Ortsteilzentren

Land: Nordrhein-Westfalen

Lfd. Nr.	Gemeinde-Ortsteil Kreis Einwohnerzahl	Bezeichnung der Maßnahme Förderung im Programmjahr Größe des Gebietes Aufnahme in das Bundesprogramm	Finanzhilfe des Bundes bis einschl.2016 ggfs. davon Zinsen	Finanzhilfe des Bundes Programmjahr	Finanzhilfe des Bundes insgesamt
			T€	T€	T€
ruhende Maßnahmen					
21	Geilenkirchen, Stadt / Heinsberg 26963	SG Innenstadt (2010-2011, 2013) 13,5 ha 2010	1.048,000	0,000	1.048,000
22	Gelsenkirchen, Stadt / Gelsenkirchen, Stadt 260368	GE-Buer (2010-2011, 2016) 28 ha 2010	851,000	0,000	851,000
23	Grevenbroich, Stadt / Rhein- Kreis Neuss 63051	Innenstadt (2013) 102 ha 2013	303,000	0,000	303,000
24	Gronau (Westf.), Stadt / Borken 47010	Innenstadt Gronau (2014-2015) 44,5 ha 2014	126,000	0,000	126,000
25	Gütersloh, Stadt / Gütersloh 97586	SG Innenstadt (2009-2012) 140,7 ha 2009	856,000	0,000	856,000
26	Heek / Borken 8505	Aktives Ortszentrum Heek (2009) 3,4 ha 2009	32,000	0,000	32,000
27	Ibbenbüren, Stadt / Steinfurt 50935	Innenstadt (2011-2012) 23 ha 2011	747,000	0,000	747,000



Bundesprogramm der Städtebauförderung 2017

Programm: Aktive Stadt- und Ortsteilzentren

Land: Nordrhein-Westfalen

Lfd. Nr.	Gemeinde-Ortsteil Kreis Einwohnerzahl	Bezeichnung der Maßnahme Förderung im Programmjahr Größe des Gebietes Aufnahme in das Bundesprogramm	Finanzhilfe des Bundes bis einschl.2016 ggfs. davon Zinsen	Finanzhilfe des Bundes Programmjahr	Finanzhilfe des Bundes insgesamt
			T€	T€	T€
ruhende Maßnahmen					
28	Kamen, Stadt / Unna 43868	Innenstadt V (2010-2014, 2016) 85 ha 2010	2.024,000	0,000	2.024,000
29	Köln, Stadt / Köln, Stadt 1060582	REGIONALE 2010 Rheinboulevard (2009-2012) 71 ha 2009	5.817,000	0,000	5.817,000
30	Leichlingen (Rheinland), Blütenstadt / Rheinisch- Bergischer Kreis 27937	REGIONALE 2010 Wupperwandel (2010-2011) 31 ha 2010	1.105,000	0,000	1.105,000
31	Lengerich, Stadt / Steinfurt 22461	Aktives Stadtzentrum Innenstadt (2009) 18,3 ha 2009	267,000	0,000	267,000
32	Leverkusen, Stadt / Leverkusen, Stadt 163487	SG City-Leverkusen (2010-2011) 32 ha 2010	150,000	0,000	150,000
33	Lohmar, Stadt / Rhein-Sieg-Kreis 30348	Lohmar (2012-2013) 24 ha 2012	831,000	0,000	831,000
34	Lübbecke, Stadt / Minden- Lübbecke 25462	SG Innenstadt (2008-2009, 2011-2013, 2015) 28,05 ha 2008	1.743,000	0,000	1.743,000



Bundesprogramm der Städtebauförderung 2017

Programm: Aktive Stadt- und Ortsteilzentren

Land: Nordrhein-Westfalen

Lfd. Nr.	Gemeinde-Ortsteil Kreis Einwohnerzahl	Bezeichnung der Maßnahme Förderung im Programmjahr Größe des Gebietes Aufnahme in das Bundesprogramm	Finanzhilfe des Bundes bis einschl.2016 ggfs. davon Zinsen	Finanzhilfe des Bundes Programmjahr	Finanzhilfe des Bundes insgesamt
			T€	T€	T€
ruhende Maßnahmen					
35	Meckenheim, Stadt / Rhein-Sieg-Kreis 24357	Altstadt (2013-2014, 2016) 117 ha 2013	3.310,000	0,000	3.310,000
36	Minden, Stadt / Minden-Lübbecke 81598	SG 2a - Historischer Stadtkern (2008) 0 ha 2008	83,000	0,000	83,000
37	Minden, Stadt / Minden-Lübbecke 81598	SG Rathausquartier (2008) 2,5 ha 2008	37,000	0,000	37,000
38	Moers, Stadt / Wesel 104529	moersKonzept / masterplan innenstadt (2011-2013) 60 ha 2011	1.564,000	0,000	1.564,000
39	Moers, Stadt / Wesel 104529	Innenstadt (ehemals Grafschafter Schloßpark) (2009) 2 ha 2009	217,000	0,000	217,000
40	Monheim am Rhein, Stadt / Mettmann 40885	Innenstadt (2010-2016) 178 ha 2010	2.773,000	0,000	2.773,000
41	Nettersheim / Euskirchen 7469	SG Ortskern (2012, 2014) 15,96 ha 2012	677,000	0,000	677,000



Bundesprogramm der Städtebauförderung 2017

Programm: Aktive Stadt- und Ortsteilzentren

Land: Nordrhein-Westfalen

Lfd. Nr.	Gemeinde-Ortsteil Kreis Einwohnerzahl	Bezeichnung der Maßnahme Förderung im Programmjahr Größe des Gebietes Aufnahme in das Bundesprogramm	Finanzhilfe des Bundes bis einschl.2016 ggfs. davon Zinsen	Finanzhilfe des Bundes Programmjahr	Finanzhilfe des Bundes insgesamt
			T€	T€	T€
ruhende Maßnahmen					
42	Ochtrup, Stadt / Steinfurt 19599	Innenstadt (2013, 2015) 40 ha 2013	829,000	0,000	829,000
43	Oelde, Stadt / Warendorf 29299	Innenstadt Nord (2009) 9,8 ha 2009	333,000	0,000	333,000
44	Ostbevern / Warendorf 10873	Aktives Stadtzentrum Stadtumbaugebiet Ostbevern Mitte (2016) 23 ha 2016	53,000	0,000	53,000
45	Radevormwald, Stadt auf der Höhe / Oberbergischer Kreis 22386	Innenstadt (2010-2014, 2016) 16,1 ha 2010	1.338,000	0,000	1.338,000
46	Recklinghausen, Stadt / Recklinghausen 114330	SG Altstadt (2008) 108 ha 2008	303,000	0,000	303,000
47	Rees, Stadt / Kleve 21349	Rees-Innenstadt (2009-2010) 26,5 ha 2009	397,000	0,000	397,000
48	Schieder-Schwalenberg, Stadt / Lippe 8708	Schieder (2012-2013) 165 ha 2012	179,000	0,000	179,000



Bundesprogramm der Städtebauförderung 2017

Programm: Aktive Stadt- und Ortsteilzentren

Land: Nordrhein-Westfalen

Lfd. Nr.	Gemeinde-Ortsteil Kreis Einwohnerzahl	Bezeichnung der Maßnahme Förderung im Programmjahr Größe des Gebietes Aufnahme in das Bundesprogramm	Finanzhilfe des Bundes bis einschl.2016 ggfs. davon Zinsen	Finanzhilfe des Bundes Programmjahr	Finanzhilfe des Bundes insgesamt
			T€	T€	T€
ruhende Maßnahmen					
49	Schleiden, Stadt / Euskirchen 13272	Schleiden-Mitte (ehem. Alte Schule) (2009) 35,12 ha 2009	285,000	0,000	285,000
50	Sendenhorst, Stadt / Warendorf 13218	Ortskern Sendenhorst (2014) 25,5 ha 2014	224,000	0,000	224,000
51	Siegen, Universitätsstadt / Siegen-Wittgenstein 102355	SG Siegen-Mitte (2008) 0 ha 2008	2.003,000	0,000	2.003,000
52	Siegen, Universitätsstadt / Siegen-Wittgenstein 102355	Siegen zu neuen Ufern (2011-2012, 2014-2015) 177,9 ha 2011	4.568,000	0,000	4.568,000
53	Soest, Stadt / Soest 47974	SG Bahnhofsbereich (2008-2010) 18,97 ha 2008	973,000	0,000	973,000
54	Sprockhövel, Stadt / Ennepe- Ruhr-Kreis 25205	Aktives Stadtzentrum Sprockhövel-Haßlinghausen (2016) 17,5 ha 2016	9,000	0,000	9,000
55	Troisdorf, Stadt / Rhein-Sieg- Kreis 74400	Zukunftsinitiative Innenstadt (ZITI) (2013-2016) 79 ha 2013	3.559,000	0,000	3.559,000



Bundesprogramm der Städtebauförderung 2017

Programm: Aktive Stadt- und Ortsteilzentren

Land: Nordrhein-Westfalen

Lfd. Nr.	Gemeinde-Ortsteil Kreis Einwohnerzahl	Bezeichnung der Maßnahme Förderung im Programmjahr Größe des Gebietes Aufnahme in das Bundesprogramm	Finanzhilfe des Bundes bis einschl.2016 ggfs. davon Zinsen	Finanzhilfe des Bundes Programmjahr	Finanzhilfe des Bundes insgesamt
			T€	T€	T€
ruhende Maßnahmen					
56	Unna, Stadt / Unna 59111	Unna Innenstadt (2009-2012, 2014) 45 ha 2009	832,000	0,000	832,000
57	Velen, Stadt / Borken 13192	Kirchplatz und Schlosspark (2010, 2013) 183,6 ha 2010	492,000	0,000	492,000
58	Viersen, Stadt / Viersen 75931	Historischer Stadtkern Viersen-Dülken (2009) 16 ha 2009	417,000	0,000	417,000
59	Voerde (Niederrhein), Stadt / Wesel 36675	Innenstadt (2010-2016) 140 ha 2010	1.691,000	0,000	1.691,000
60	Waltrop, Stadt / Recklinghausen 29354	Innenstadt (2013) 28 ha 2013	82,000	0,000	82,000
61	Weeze / Kleve 10611	Ortskern Weeze Innenstadt (2013-2015) 19 ha 2013	1.510,000	0,000	1.510,000
62	Westerkappeln / Steinfurt 11178	Ortsmitte Westerkappeln (2012) 15 ha 2012	327,000	0,000	327,000



Bundesprogramm der Städtebauförderung 2017

Programm: Aktive Stadt- und Ortsteilzentren

Land: Nordrhein-Westfalen

Lfd. Nr.	Gemeinde-Ortsteil Kreis Einwohnerzahl	Bezeichnung der Maßnahme Förderung im Programmjahr Größe des Gebietes Aufnahme in das Bundesprogramm	Finanzhilfe des Bundes bis einschl.2016 ggfs. davon Zinsen	Finanzhilfe des Bundes Programmjahr	Finanzhilfe des Bundes insgesamt	
			T€	T€	T€	
ruhende Maßnahmen						
63	Wiehl, Stadt / Oberbergischer Kreis 25274	Bielstein Zentrum (2012-2013) 70,5 ha 2012	561,000	0,000	561,000	
64	Willich, Stadt / Viersen 50748	Minoritenplatz (2011) 5,3 ha 2011	1.172,000	0,000	1.172,000	
65	Winterberg, Stadt / Hochsauerlandkreis 12798	SG Kernstadt (2008, 2012-2013) 5 ha 2008	414,000	0,000	414,000	
66	Witten, Stadt / Ennepe-Ruhr- Kreis 96700	Witten Innenstadt (2009-2012) 140 ha 2009	1.114,000	0,000	1.114,000	
Summe		Anzahl:	66	93.259,000	0,000	93.259,000

Bundesprogramm der Städtebauförderung
Programm: Aktive Stadt- und Ortsteilzentren
Land: Nordrhein-Westfalen

				Finanzhilfe des Bundes bis einschl. 2016	Finanzhilfe des Bundes Programmjahr 2017	Finanzhilfe des Bundes insgesamt seit 2017
				T€	T€	T€
- Zusammenstellung: laufende Maßnahmen						
Ländlicher Bereich	Anzahl:	22	26.425,000	7.529,000	33.954,000	
Städtischer Bereich	Anzahl:	52	53.498,000	17.452,000	70.950,000	
laufende Maßnahmen	Anzahl:	74	79.923,000	24.981,000	104.904,000	
- Zusammenstellung: ruhende Maßnahmen						
Ländlicher Bereich	Anzahl:	28	30.950,000	0,000	30.950,000	
Städtischer Bereich	Anzahl:	38	62.309,000	0,000	62.309,000	
ruhende Maßnahmen	Anzahl:	66	93.259,000	0,000	93.259,000	
Summe: Nordrhein-Westfalen	Anzahl:	140	173.182,000	24.981,000	198.163,000	

Rheinland-Pfalz



Bundesprogramm der Städtebauförderung 2017

Programm: Aktive Stadt- und Ortsteilzentren

Land: Rheinland-Pfalz

Lfd. Nr.	Gemeinde-Ortsteil Kreis Einwohnerzahl	Bezeichnung der Maßnahme Förderung im Programmjahr Größe des Gebietes Aufnahme in das Bundesprogramm	Finanzhilfe des Bundes bis einschl.2016 ggfs. davon Zinsen	Finanzhilfe des Bundes Programmjahr	Finanzhilfe des Bundes insgesamt
			T€	T€	T€
laufende Maßnahmen					
1	Bad Breisig, Stadt / Ahrweiler 9240	Innenstadt Niederbreisig (2010) 22 ha 2010	1.007,550	111,100	1.118,650
2	Bad Kreuznach, Stadt / Bad Kreuznach 49406	Innenstadt / Mannheimer Straße (2009) 42 ha 2009	2.540,950	333,300	2.874,250
3	Bingen am Rhein, Stadt / Mainz- Bingen 24987	Innenstadt (2012-2014, 2016) 29 ha 2012	735,000	1.299,000	2.034,000
4	Birkenfeld, Stadt / Birkenfeld 6883	Innenstadt (2013) 40 ha 2013	530,700	166,600	697,300
5	Bitburg, Stadt / Eifelkreis Bitburg- Prüm 14002	Innenstadt (2012) 18,5 ha 2012	1.248,000	175,000	1.423,000
6	Idar-Oberstein, Stadt / Birkenfeld 28350	Innenstadt Oberstein (2009) 32,4 ha 2009	1.743,600	333,600	2.077,200
7	Kaiserslautern, Stadt / Kaiserslautern, kreisfreie Stadt 98520	Aktive Innenstadt (2008-2013, 2016) 76,01 ha 2008	1.974,590	351,800	2.326,390



Bundesprogramm der Städtebauförderung 2017

Programm: Aktive Stadt- und Ortsteilzentren

Land: Rheinland-Pfalz

Lfd. Nr.	Gemeinde-Ortsteil Kreis Einwohnerzahl	Bezeichnung der Maßnahme Förderung im Programmjahr Größe des Gebietes Aufnahme in das Bundesprogramm	Finanzhilfe des Bundes bis einschl.2016 ggfs. davon Zinsen	Finanzhilfe des Bundes Programmjahr	Finanzhilfe des Bundes insgesamt
			T€	T€	T€
laufende Maßnahmen					
8	Koblenz, Stadt / Koblenz, kreisfreie Stadt 112586	Innenstadt (2009, 2013) 156 ha 2009	602,050	93,700	695,750
9	Konz, Stadt / Trier-Saarburg 17966	Konz-West Innenstadt (2010) 18 ha 2010	1.098,600	255,550	1.354,150
10	Kusel, Stadt / Kusel 4992	Innenstadt (2012) 25 ha 2012	1.249,950	166,650	1.416,600
11	Mainz, Stadt / Mainz, kreisfreie Stadt 209779	Innenstadt (2009, 2014) 50 ha 2009	957,300	1.107,500	2.064,800
12	Montabaur, Stadt / Westerwaldkreis 12911	Altstadt Neu (2008-2011, 2013) 5,3 ha 2008	947,750	208,300	1.156,050
13	Mutterstadt / Rhein-Pfalz-Kreis 12636	Ortskern (2011-2012, 2015, 2017) 20,9 ha 2011	424,300	488,900	913,200
14	Prüm, Stadt / Eifelkreis Bitburg- Prüm 5488	Stadtkern Prüm (2010) 12,3 ha 2010	2.185,400	83,300	2.268,700



Bundesprogramm der Städtebauförderung 2017

Programm: Aktive Stadt- und Ortsteilzentren

Land: Rheinland-Pfalz

Lfd. Nr.	Gemeinde-Ortsteil Kreis Einwohnerzahl	Bezeichnung der Maßnahme Förderung im Programmjahr Größe des Gebietes Aufnahme in das Bundesprogramm	Finanzhilfe des Bundes bis einschl.2016 ggfs. davon Zinsen	Finanzhilfe des Bundes Programmjahr	Finanzhilfe des Bundes insgesamt
			T€	T€	T€
laufende Maßnahmen					
15	Simmern/ Hunsrück, Stadt / Rhein-Hunsrück-Kreis 7759	Innenstadt (2013) 15 ha 2013	784,100	190,400	974,500
16	Wittlich, Stadt / Bernkastel- Wittlich 18762	Innenstadt (2009-2013, 2015) 8,7 ha 2009	1.575,000	73,300	1.648,300
Summe		Anzahl: 16	19.604,840	5.438,000	25.042,840



Bundesprogramm der Städtebauförderung 2017

Programm: Aktive Stadt- und Ortsteilzentren

Land: Rheinland-Pfalz

Lfd. Nr.	Gemeinde-Ortsteil Kreis Einwohnerzahl	Bezeichnung der Maßnahme Förderung im Programmjahr Größe des Gebietes Aufnahme in das Bundesprogramm	Finanzhilfe des Bundes bis einschl.2016 ggfs. davon Zinsen	Finanzhilfe des Bundes Programmjahr	Finanzhilfe des Bundes insgesamt
			T€	T€	T€
ruhende Maßnahmen					
1	Bad Neuenahr-Ahrweiler, Stadt / Ahrweiler 27468	Innenstadt Bad Neuenahr (2014-2016) 34,6 ha 2014	305,000	0,000	305,000
2	Bad Sobernheim, Stadt / Bad Kreuznach 6387	Innenstadt (2013-2016) 18,3 ha 2013	931,800	0,000	931,800
3	Germersheim, Stadt / Germersheim 20587	Innenstadt (2013-2014, 2016) 30 ha 2013	2.147,700	0,000	2.147,700
4	Grünstadt, Stadt / Bad Dürkheim 13213	Innenstadt / Stadtzentrum (2008-2016) 27,2 ha 2008	1.865,050	0,000	1.865,050
5	Kirn, Stadt / Bad Kreuznach 8149	Östliche Innenstadt (2012-2016) 17,3 ha 2012	1.370,500	0,000	1.370,500
6	Landau in der Pfalz, Stadt / Landau in der Pfalz, kreisfreie Stadt 45362	Stadtkern (2012) 30 ha 2012	124,500	0,000	124,500
7	Mayen, Stadt / Mayen-Koblenz 18818	Innenstadt (2012-2016) 6 ha 2012	1.046,920	0,000	1.046,920



Bundesprogramm der Städtebauförderung 2017

Programm: Aktive Stadt- und Ortsteilzentren

Land: Rheinland-Pfalz

Lfd. Nr.	Gemeinde-Ortsteil Kreis Einwohnerzahl	Bezeichnung der Maßnahme Förderung im Programmjahr Größe des Gebietes Aufnahme in das Bundesprogramm	Finanzhilfe des Bundes bis einschl.2016 ggfs. davon Zinsen	Finanzhilfe des Bundes Programmjahr	Finanzhilfe des Bundes insgesamt	
			T€	T€	T€	
ruhende Maßnahmen						
8	Neuwied, Stadt / Neuwied 64340	Innenstadt (2008-2016) 29,4 ha 2008	2.589,425	0,000	2.589,425	
9	Wissen, Stadt / Altenkirchen (Westerwald) 8314	Innenstadt (2011-2012, 2015) 16,3 ha 2011	515,530	0,000	515,530	
Summe		Anzahl:	9	10.896,425	0,000	10.896,425



Bundesprogramm der Städtebauförderung
Programm: Aktive Stadt- und Ortsteilzentren
Land: Rheinland-Pfalz

				Finanzhilfe des Bundes bis einschl. 2016	Finanzhilfe des Bundes Programmjahr 2017	Finanzhilfe des Bundes insgesamt seit 2017
				T€	T€	T€
- Zusammenstellung: laufende Maßnahmen						
Ländlicher Bereich	Anzahl:	2	1.314,800	357,000	1.671,800	
Städtischer Bereich	Anzahl:	14	18.290,040	5.081,000	23.371,040	
laufende Maßnahmen	Anzahl:	16	19.604,840	5.438,000	25.042,840	
- Zusammenstellung: ruhende Maßnahmen						
Städtischer Bereich	Anzahl:	9	10.896,425	0,000	10.896,425	
ruhende Maßnahmen	Anzahl:	9	10.896,425	0,000	10.896,425	
<hr/>						
Summe: Rheinland-Pfalz	Anzahl:	25	30.501,265	5.438,000	35.939,265	
<hr/>						

Saarland



Bundesprogramm der Städtebauförderung 2017

Programm: Aktive Stadt- und Ortsteilzentren

Land: Saarland

Lfd. Nr.	Gemeinde-Ortsteil Kreis Einwohnerzahl	Bezeichnung der Maßnahme Förderung im Programmjahr Größe des Gebietes Aufnahme in das Bundesprogramm	Finanzhilfe des Bundes bis einschl.2016 ggfs. davon Zinsen	Finanzhilfe des Bundes Programmjahr	Finanzhilfe des Bundes insgesamt	
			T€	T€	T€	
laufende Maßnahmen						
1	Bexbach, Stadt / Saarpfalz-Kreis 17769	Bexbach (2008-2010, 2012) 27,5 ha 2008	2.158,000	408,000	2.566,000	
2	Eppelborn / Neunkirchen 17250	Aktive Ortsmitte Eppelborn (2014) 19,5 ha 2014	121,000	121,000	242,000	
3	Lebach, Stadt / Saarlouis 19156	Lebach (2008-2011, 2013) 17 ha 2008	1.885,000	454,000	2.339,000	
4	Püttlingen, Stadt / Regionalverband Saarbrücken 18748	Püttlingen (2008) 25,5 ha 2008	840,000	123,000	963,000	
5	Riegelsberg / Regionalverband Saarbrücken 14611	Riegelsberg (2008-2010, 2012) 67 ha 2008	943,000	91,000	1.034,000	
6	Wadern, Stadt / Merzig-Wadern 15809	Wadern (2008) 35,9 ha 2008	1.150,000	160,000	1.310,000	
Summe		Anzahl:	6	7.097,000	1.357,000	8.454,000



Bundesprogramm der Städtebauförderung 2017

Programm: Aktive Stadt- und Ortsteilzentren

Land: Saarland

Lfd. Nr.	Gemeinde-Ortsteil Kreis Einwohnerzahl	Bezeichnung der Maßnahme Förderung im Programmjahr Größe des Gebietes Aufnahme in das Bundesprogramm	Finanzhilfe des Bundes bis einschl.2016 ggfs. davon Zinsen	Finanzhilfe des Bundes Programmjahr	Finanzhilfe des Bundes insgesamt
			T€	T€	T€
ruhende Maßnahmen					
1	Heusweiler / Regionalverband Saarbrücken 18081	Heusweiler (2008-2010, 2012) 14,3 ha 2008	452,000	0,000	452,000
2	Illingen / Neunkirchen 16486	Illingen (2008-2010, 2014-2016) 68,4 ha 2008	1.502,000	0,000	1.502,000
3	Saarwellingen / Saarlouis 13330	Saarwellingen (2008-2015) 32 ha 2008	1.028,000	0,000	1.028,000
Summe		Anzahl: 3	2.982,000	0,000	2.982,000

Bundesprogramm der Städtebauförderung
Programm: Aktive Stadt- und Ortsteilzentren
Land: Saarland

				Finanzhilfe des Bundes bis einschl. 2016	Finanzhilfe des Bundes Programmjahr 2017	Finanzhilfe des Bundes insgesamt seit 2017
				T€	T€	T€
- Zusammenstellung: laufende Maßnahmen						
Ländlicher Bereich	Anzahl:	3	3.156,000	735,000	3.891,000	
Städtischer Bereich	Anzahl:	3	3.941,000	622,000	4.563,000	
laufende Maßnahmen	Anzahl:	6	7.097,000	1.357,000	8.454,000	
- Zusammenstellung: ruhende Maßnahmen						
Ländlicher Bereich	Anzahl:	2	2.530,000	0,000	2.530,000	
Städtischer Bereich	Anzahl:	1	452,000	0,000	452,000	
ruhende Maßnahmen	Anzahl:	3	2.982,000	0,000	2.982,000	
Summe: Saarland	Anzahl:	9	10.079,000	1.357,000	11.436,000	

Sachsen



Bundesprogramm der Städtebauförderung 2017

Programm: Aktive Stadt- und Ortsteilzentren

Land: Sachsen

Lfd. Nr.	Gemeinde-Ortsteil Kreis Einwohnerzahl	Bezeichnung der Maßnahme Förderung im Programmjahr Größe des Gebietes Aufnahme in das Bundesprogramm	Finanzhilfe des Bundes bis einschl.2016 ggfs. davon Zinsen	Finanzhilfe des Bundes Programmjahr	Finanzhilfe des Bundes insgesamt
			T€	T€	T€
laufende Maßnahmen					
1	Adorf/Vogtl., Stadt / Vogtlandkreis 5078	Stadtzentrum Markt (2016) 6,8 ha 2016	319,000	225,000	544,000
2	Bad Düben, Stadt / Nordsachsen 7956	Lebendige Kernstadt (2016) 40,4 ha 2016	288,000	85,000	373,000
3	Borna, Stadt / Leipzig 19672	Innenstadt (2012-2013, 2016) 21,9 ha 2012	754,380	149,000	903,380
4	Borsdorf / Leipzig 8252	Ortszentrum (2014) 12,8 ha 2014	808,601	276,000	1.084,601
5	Brandis, Stadt / Leipzig 9426	Brandiser Mitte (2017) 26,9 ha 2017	0,000	298,000	298,000
6	Burgstädt, Stadt / Mittelsachsen 10774	Stadtzentrum (2014) 11 ha 2014	793,000	266,000	1.059,000
7	Chemnitz, Stadt / Chemnitz, Stadt 248645	Brühl-Boulevard (2012) 38,65 ha 2012	3.154,810	217,000	3.371,810



Bundesprogramm der Städtebauförderung 2017

Programm: Aktive Stadt- und Ortsteilzentren

Land: Sachsen

Lfd. Nr.	Gemeinde-Ortsteil Kreis Einwohnerzahl	Bezeichnung der Maßnahme Förderung im Programmjahr Größe des Gebietes Aufnahme in das Bundesprogramm	Finanzhilfe des Bundes bis einschl.2016 ggfs. davon Zinsen T€	Finanzhilfe des Bundes Programmjahr T€	Finanzhilfe des Bundes insgesamt T€
laufende Maßnahmen					
8	Crimmitschau, Stadt / Zwickau 19180	Lebendige Kernstadt (2016) 14,9 ha 2016	312,000	279,000	591,000
9	Eilenburg, Stadt / Nordsachsen 15452	Stadtzentrum (2014) 34,7 ha 2014	583,000	221,000	804,000
10	Flöha, Stadt / Mittelsachsen 10967	Alte Baumwolle (2009) 8,4 ha 2009	4.951,033 11,646	135,000	5.086,033
11	Groitzsch, Stadt / Leipzig 7626	Zentrum Groitzsch (2014) 27,82 ha 2014	844,000	248,000	1.092,000
12	Heidenau, Stadt / Sächsische Schweiz-Osterzgebirge 17085	Stadtkern (2012) 6,1 ha 2012	248,000	33,000	281,000
13	Hoyerswerda, Stadt / Bautzen 33843	Zentrenbereich - Altstadt Hoyerswerda (2014) 37,42 ha 2014	1.034,000	104,000	1.138,000
14	Kamenz, Stadt / Bautzen 15202	Markt - Bautzner Straße (2013) 11,13 ha 2013	1.024,835	158,000	1.182,835



Bundesprogramm der Städtebauförderung 2017

Programm: Aktive Stadt- und Ortsteilzentren

Land: Sachsen

Lfd. Nr.	Gemeinde-Ortsteil Kreis Einwohnerzahl	Bezeichnung der Maßnahme Förderung im Programmjahr Größe des Gebietes Aufnahme in das Bundesprogramm	Finanzhilfe des Bundes bis einschl.2016 ggfs. davon Zinsen	Finanzhilfe des Bundes Programmjahr	Finanzhilfe des Bundes insgesamt
			T€	T€	T€
laufende Maßnahmen					
15	Leipzig, Stadt / Leipzig, Stadt 560472	Georg-Schwarz-Straße (2010, 2012, 2014) 28 ha 2010	1.067,780	138,000	1.205,780
16	Leipzig, Stadt / Leipzig, Stadt 560472	Georg-Schumann-Straße (2010-2012, 2014) 16,83 ha 2010	3.495,264	73,000	3.568,264
17	Leisnig, Stadt / Mittelsachsen 8386	Stadtzentrum Leisnig (2010) 10,2 ha 2010	1.359,590	127,000	1.486,590
18	Lommatzsch, Stadt / Meißen 5074	Stadtkern (2014) 5,1 ha 2014	476,000	173,000	649,000
19	Lugau/Erzgeb., Stadt / Erzgebirgskreis 8231	Grüne Stadtmitte (2014) 20,1 ha 2014	1.095,000	63,000	1.158,000
20	Marienberg, Stadt / Erzgebirgskreis 17409	Ortsteilzentrum Zöblitz (2016) 9,1 ha 2016	219,000	191,000	410,000
21	Markkleeberg, Stadt / Leipzig 24240	Entwicklungsbereich Stadtmitte (2017) 8 ha 2017	0,000	236,000	236,000



Bundesprogramm der Städtebauförderung 2017

Programm: Aktive Stadt- und Ortsteilzentren

Land: Sachsen

Lfd. Nr.	Gemeinde-Ortsteil Kreis Einwohnerzahl	Bezeichnung der Maßnahme Förderung im Programmjahr Größe des Gebietes Aufnahme in das Bundesprogramm	Finanzhilfe des Bundes bis einschl.2016 ggfs. davon Zinsen	Finanzhilfe des Bundes Programmjahr	Finanzhilfe des Bundes insgesamt
			T€	T€	T€
laufende Maßnahmen					
22	Müglitz, Stadt / Nordsachsen 6071	Innenstadt (2013) 5,4 ha 2013	974,000	105,000	1.079,000
23	Oberlungwitz, Stadt / Zwickau 5928	Erweiterter historischer Siedlungskern Kirchlehn (2008-2012, 2014, 2016) 33,6 ha 2008	1.007,825 3,000	246,000	1.253,825
24	Pirna, Stadt / Sächsische Schweiz-Osterzgebirge 38010	Alt-Copitz (2008-2011, 2013) 27 ha 2008	3.297,734 0,901	322,000	3.619,734
25	Pirna, Stadt / Sächsische Schweiz-Osterzgebirge 38010	Alter Bahnhof (2014) 4,1 ha 2014	721,000	276,000	997,000
26	Pockau-Lengefeld, Stadt / Erzgebirgskreis 7853	Pockau-Lengefeld Markt (2011, 2013) 6,5 ha 2011	1.323,053	143,000	1.466,053
27	Pulsnitz, Stadt / Bautzen 7488	Stadtzentrum (2014-2015, 2017) 6,88 ha 2014	544,000	212,000	756,000
28	Radeberg, Stadt / Bautzen 18389	Historische Ortsmitte Großerkmannsdorf (2009, 2011-2014, 2017) 15,3 ha 2009	1.718,032	222,000	1.940,032



Bundesprogramm der Städtebauförderung 2017

Programm: Aktive Stadt- und Ortsteilzentren

Land: Sachsen

Lfd. Nr.	Gemeinde-Ortsteil Kreis Einwohnerzahl	Bezeichnung der Maßnahme Förderung im Programmjahr Größe des Gebietes Aufnahme in das Bundesprogramm	Finanzhilfe des Bundes bis einschl.2016 ggfs. davon Zinsen	Finanzhilfe des Bundes Programmjahr	Finanzhilfe des Bundes insgesamt	
			T€	T€	T€	
laufende Maßnahmen						
29	Radebeul, Stadt / Meißen 34055	Zentrum Ost (2010) 18,3 ha 2010	3.873,000	212,000	4.085,000	
30	Radebeul, Stadt / Meißen 34055	Zentrum Radebeul - West (2016) 7,4 ha 2016	362,000	287,000	649,000	
31	Rochlitz, Stadt / Mittelsachsen 5905	Leipziger Str./Bahnhofstr. (2008, 2010, 2013) 26,9 ha 2008	2.179,348	121,000	2.300,348	
32	Rochlitz, Stadt / Mittelsachsen 5905	Rochlitz Brauerei (2010, 2014) 11 ha 2010	891,642	244,000	1.135,642	
33	Stolpen, Stadt / Sächsische Schweiz-Osterzgebirge 5679	Stolpen-Kernstadt (2013) 18,1 ha 2013	752,350	138,000	890,350	
34	Wermsdorf / Nordsachsen 5309	Um das Jagdschloss (2017) 53,47 ha 2017	0,000	203,000	203,000	
35	Zwönitz, Stadt / Erzgebirgskreis 12262	Altstadt und Park (2017) 28 ha 2017	0,000	209,000	209,000	
Summe		Anzahl:	35	40.471,277	6.635,000	47.106,277



Bundesprogramm der Städtebauförderung 2017

Programm: Aktive Stadt- und Ortsteilzentren

Land: Sachsen

Lfd. Nr.	Gemeinde-Ortsteil Kreis Einwohnerzahl	Bezeichnung der Maßnahme Förderung im Programmjahr Größe des Gebietes Aufnahme in das Bundesprogramm	Finanzhilfe des Bundes bis einschl.2016 ggfs. davon Zinsen	Finanzhilfe des Bundes Programmjahr	Finanzhilfe des Bundes insgesamt
			T€	T€	T€
ruhende Maßnahmen					
1	Aue, Stadt / Erzgebirgskreis 16349	Westliches Stadtzentrum (2010-2013, 2015-2016) 12,01 ha 2010	1.681,310	0,000	1.681,310
2	Dahlen, Stadt / Nordsachsen 4270	Lebendige Stadtmitte - Moderner Markt (2016) 44,42 ha 2016	103,000	0,000	103,000
3	Freital, Stadt / Sächsische Schweiz-Osterzgebirge 39734	Ortsteilzentrum Deuben (2011-2013) 20,3 ha 2011	1.094,314	0,000	1.094,314
4	Grimma, Stadt / Leipzig 28480	Ortsmitte Mutzschen (2015-2016) 11 ha 2015	699,000	0,000	699,000
5	Johanngeorgenstadt, Stadt / Erzgebirgskreis 4135	Der urbane Kern Mittelstadt (2009-2010) 29,3 ha 2009	216,230	0,000	216,230
6	Markkleeberg, Stadt / Leipzig 24240	Umfeld Gautzscher Platz (2013-2016) 3,33 ha 2013	549,000	0,000	549,000
7	Markranstädt, Stadt / Leipzig 15119	Neues Zentrum Markranstädt (2011-2013, 2016) 9,4 ha 2011	873,660	0,000	873,660



Bundesprogramm der Städtebauförderung 2017

Programm: Aktive Stadt- und Ortsteilzentren

Land: Sachsen

Lfd. Nr.	Gemeinde-Ortsteil Kreis Einwohnerzahl	Bezeichnung der Maßnahme Förderung im Programmjahr Größe des Gebietes Aufnahme in das Bundesprogramm	Finanzhilfe des Bundes bis einschl.2016 ggfs. davon Zinsen T€	Finanzhilfe des Bundes Programmjahr T€	Finanzhilfe des Bundes insgesamt T€
ruhende Maßnahmen					
8	Niederwürschnitz / Erzgebirgskreis 2643	Zentrum Niederwürschnitz - Teilgebiet West (2014, 2016) 9,09 ha 2014	467,000	0,000	467,000
9	Penig, Stadt / Mittelsachsen 9036	Historischer Stadtkern (2014-2015) 12,5 ha 2014	333,000	0,000	333,000
10	Radeberg, Stadt / Bautzen 18389	Historische Ortsmitte Liegau-Augustusbad (2009, 2011-2016) 4,6 ha 2009	699,049	0,000	699,049
11	Treuen, Stadt / Vogtlandkreis 8037	Historisches Stadtzentrum (2014-2016) 3,5 ha 2014	578,000	0,000	578,000
12	Wurzen, Stadt / Leipzig 16364	Aktive Innenstadt (2013-2016) 11,17 ha 2013	611,000	0,000	611,000
13	Zwickau, Stadt / Zwickau 91123	Mitte-Süd und Areal Erlenbad (2009-2015) 41,48 ha 2009	1.628,251	0,000	1.628,251
14	Zwönitz, Stadt / Erzgebirgskreis 12262	Erweiterte Altstadt (2008, 2012-2014, 2016) 14,6 ha 2008	975,457	0,000	975,457



Bundesprogramm der Städtebauförderung 2017

Programm: Aktive Stadt- und Ortsteilzentren

Land: Sachsen

Lfd. Nr.	Gemeinde-Ortsteil Kreis Einwohnerzahl	Bezeichnung der Maßnahme Förderung im Programmjahr Größe des Gebietes Aufnahme in das Bundesprogramm	Finanzhilfe des Bundes bis einschl.2016 ggfs. davon Zinsen	Finanzhilfe des Bundes Programmjahr	Finanzhilfe des Bundes insgesamt
			T€	T€	T€
ruhende Maßnahmen					
Summe		Anzahl: 14	10.508,271	0,000	10.508,271



Bundesprogramm der Städtebauförderung
Programm: Aktive Stadt- und Ortsteilzentren
Land: Sachsen

			Finanzhilfe des Bundes bis einschl. 2016	Finanzhilfe des Bundes Programmjahr 2017	Finanzhilfe des Bundes insgesamt seit 2017
			T€	T€	T€
- Zusammenstellung: laufende Maßnahmen					
Ländlicher Bereich	Anzahl:	1	808,601	276,000	1.084,601
Städtischer Bereich	Anzahl:	34	39.662,676	6.359,000	46.021,676
laufende Maßnahmen	Anzahl:	35	40.471,277	6.635,000	47.106,277
	davon Zinsen:		15,547		
- Zusammenstellung: ruhende Maßnahmen					
Ländlicher Bereich	Anzahl:	2	683,230	0,000	683,230
Städtischer Bereich	Anzahl:	12	9.825,041	0,000	9.825,041
ruhende Maßnahmen	Anzahl:	14	10.508,271	0,000	10.508,271
<hr/>					
Summe: Sachsen	Anzahl:	49	50.979,548	6.635,000	57.614,548
	davon Zinsen:		15,547		

Sachsen-Anhalt



Bundesprogramm der Städtebauförderung 2017

Programm: Aktive Stadt- und Ortsteilzentren

Land: Sachsen-Anhalt

Lfd. Nr.	Gemeinde-Ortsteil Kreis Einwohnerzahl	Bezeichnung der Maßnahme Förderung im Programmjahr Größe des Gebietes Aufnahme in das Bundesprogramm	Finanzhilfe des Bundes bis einschl.2016 ggfs. davon Zinsen T€	Finanzhilfe des Bundes Programmjahr T€	Finanzhilfe des Bundes insgesamt T€
laufende Maßnahmen					
1	Bernburg (Saale), Stadt / Salzlandkreis 33920	Fokus Saale (2008) 6,4 ha 2008	2.017,975	115,000	2.132,975
2	Bitterfeld-Wolfen, Stadt / Anhalt-Bitterfeld 40480	Wolfener Altstadt (2017) 131 ha 2017	0,000	166,500	166,500
3	Burg, Stadt / Jerichower Land 22970	Burg erleben-lebendig-aktiv (2008) 126,7 ha 2008	2.190,422	113,300	2.303,722
4	Dessau-Roßlau, Stadt / Dessau-Roßlau, Stadt 82919	Stadtzentrum Dessau (2010, 2013-2015, 2017) 126 ha 2010	784,000	403,000	1.187,000
5	Gardelegen, Hansestadt / Altmarkkreis Salzwedel 23148	Lebenswerte Altstadt und Bahnhofsvorstadt (2016) 95 ha 2016	200,000	200,000	400,000
6	Haldensleben, Stadt / Börde 19439	Historischer Stadtkern (2008-2010, 2014) 39 ha 2008	1.246,873	100,000	1.346,873
7	Halle (Saale), Stadt / Halle (Saale), Stadt 236991	Innenstadt (2013-2015, 2017) 118 ha 2013	1.829,499	236,000	2.065,499



Bundesprogramm der Städtebauförderung 2017

Programm: Aktive Stadt- und Ortsteilzentren

Land: Sachsen-Anhalt

Lfd. Nr.	Gemeinde-Ortsteil Kreis Einwohnerzahl	Bezeichnung der Maßnahme Förderung im Programmjahr Größe des Gebietes Aufnahme in das Bundesprogramm	Finanzhilfe des Bundes bis einschl.2016 ggfs. davon Zinsen T€	Finanzhilfe des Bundes Programmjahr T€	Finanzhilfe des Bundes insgesamt T€
laufende Maßnahmen					
8	Jessen (Elster), Stadt / Wittenberg 14215	Jessen-Nord (2008, 2011-2012, 2017) 82 ha 2008	40,000	108,500	148,500
9	Leuna, Stadt / Saalekreis 13832	Kernstadt Leuna "Gartenstadt Mitte" (2017) 0 ha 2017	0,000	525,000	525,000
10	Magdeburg, Landeshauptstadt / Magdeburg, Landeshauptstadt 235723	Neustadt (2008, 2010, 2012-2013, 2015) 710,39 ha 2008	1.445,635	243,000	1.688,635
11	Magdeburg, Landeshauptstadt / Magdeburg, Landeshauptstadt 235723	Stadtfeld (2008, 2015) 794,63 ha 2008	953,966	421,500	1.375,466
12	Magdeburg, Landeshauptstadt / Magdeburg, Landeshauptstadt 235723	Sudenburg (2008, 2015) 529,1 ha 2008	481,500	284,500	766,000
13	Naumburg (Saale), Stadt / Burgenlandkreis 33012	Innenstadt (2008-2012, 2014, 2017) 102,63 ha 2008	1.545,500	60,700	1.606,200
14	Schönebeck (Elbe), Stadt / Salzlandkreis 31366	Innenstadt handel(t) (2010-2011, 2013-2014, 2017) 40 ha 2010	915,709	154,000	1.069,709



Bundesprogramm der Städtebauförderung 2017

Programm: Aktive Stadt- und Ortsteilzentren

Land: Sachsen-Anhalt

Lfd. Nr.	Gemeinde-Ortsteil Kreis Einwohnerzahl	Bezeichnung der Maßnahme Förderung im Programmjahr Größe des Gebietes Aufnahme in das Bundesprogramm	Finanzhilfe des Bundes bis einschl.2016 ggfs. davon Zinsen	Finanzhilfe des Bundes Programmjahr	Finanzhilfe des Bundes insgesamt	
			T€	T€	T€	
laufende Maßnahmen						
15	Stendal, Hansestadt / Stendal 40269	Altstadt (2008-2010, 2012-2015, 2017) 94 ha 2008	1.748,750	399,000	2.147,750	
16	Wernigerode, Stadt / Harz 33108	Altstadt (2008-2012, 2014) 154 ha 2008	1.785,000	40,000	1.825,000	
17	Wittenberg, Lutherstadt / Wittenberg 46475	Altstadt der Lutherstadt Wittenberg (2013) 60 ha 2013	520,030	280,000	800,030	
Summe		Anzahl:	17	17.704,859	3.850,000	21.554,859



Bundesprogramm der Städtebauförderung 2017

Programm: Aktive Stadt- und Ortsteilzentren

Land: Sachsen-Anhalt

Lfd. Nr.	Gemeinde-Ortsteil Kreis Einwohnerzahl	Bezeichnung der Maßnahme Förderung im Programmjahr Größe des Gebietes Aufnahme in das Bundesprogramm	Finanzhilfe des Bundes bis einschl.2016 ggfs. davon Zinsen T€	Finanzhilfe des Bundes Programmjahr T€	Finanzhilfe des Bundes insgesamt T€
ruhende Maßnahmen					
1	Bitterfeld-Wolfen, Stadt / Anhalt-Bitterfeld 40480	Wolfen Campus (2011-2016) 21,5 ha 2011	183,166	0,000	183,166
2	Bitterfeld-Wolfen, Stadt / Anhalt-Bitterfeld 40480	Stadtkern Bitterfeld (2008, 2011-2012, 2015-2016) 70,83 ha 2008	337,967	0,000	337,967
3	Calbe (Saale), Stadt / Salzlandkreis 8994	Calbe "Aktive Altstadt" (2008-2010) 86 ha 2008	159,000	0,000	159,000
4	Haldensleben, Stadt / Börde 19439	Haldensleben Süd (2012, 2014-2015) 134,7 ha 2012	634,839	0,000	634,839
5	Hettstedt, Stadt / Mansfeld-Südharz 14533	Burgörner - Altdorf Molmeck (2008, 2010-2014) 67 ha 2008	277,150	0,000	277,150
6	Jessen (Elster), Stadt / Wittenberg 14215	Altstadtkern (2008-2011, 2014) 40 ha 2008	599,700	0,000	599,700
7	Köthen (Anhalt), Stadt / Anhalt-Bitterfeld 26519	Stadtzentrum (2008-2009) 49,8 ha 2008	85,161	0,000	85,161



Bundesprogramm der Städtebauförderung 2017

Programm: Aktive Stadt- und Ortsteilzentren

Land: Sachsen-Anhalt

Lfd. Nr.	Gemeinde-Ortsteil Kreis Einwohnerzahl	Bezeichnung der Maßnahme Förderung im Programmjahr Größe des Gebietes Aufnahme in das Bundesprogramm	Finanzhilfe des Bundes bis einschl.2016 ggfs. davon Zinsen	Finanzhilfe des Bundes Programmjahr	Finanzhilfe des Bundes insgesamt	
			T€	T€	T€	
ruhende Maßnahmen						
8	Köthen (Anhalt), Stadt / Anhalt- Bitterfeld 26519	Neubausiedlung Köthen-Rüsternbreite (2008) 100,7 ha 2008	8,850	0,000	8,850	
9	Merseburg, Stadt / Saalekreis 34052	Aktive Innenstadt (2008, 2010-2014) 367 ha 2008	1.516,106	0,000	1.516,106	
10	Naumburg (Saale), Stadt / Burgenlandkreis 33012	Bad Kösen "Grüne Mitte" (2014) 29,32 ha 2014	5,000	0,000	5,000	
11	Quedlinburg, Stadt / Harz 24555	Quedlinburg Zentrenkonzept-Marktplatz (2008, 2010) 90 ha 2008	255,000	0,000	255,000	
12	Staßfurt, Stadt / Salzlandkreis 26634	Kernbereich SEK (2008, 2010-2015) 163 ha 2008	862,500	0,000	862,500	
13	Zeitz, Stadt / Burgenlandkreis 29052	Ortskern (2010-2014) 61,74 ha 2010	2.893,900	0,000	2.893,900	
Summe		Anzahl:	13	7.818,339	0,000	7.818,339

Bundesprogramm der Städtebauförderung
Programm: Aktive Stadt- und Ortsteilzentren
Land: Sachsen-Anhalt

			Finanzhilfe des Bundes bis einschl. 2016	Finanzhilfe des Bundes Programmjahr 2017	Finanzhilfe des Bundes insgesamt seit 2017
			T€	T€	T€
- Zusammenstellung: laufende Maßnahmen					
Städtischer Bereich	Anzahl:	17	17.704,859	3.850,000	21.554,859
laufende Maßnahmen	Anzahl:	17	17.704,859	3.850,000	21.554,859
- Zusammenstellung: ruhende Maßnahmen					
Städtischer Bereich	Anzahl:	13	7.818,339	0,000	7.818,339
ruhende Maßnahmen	Anzahl:	13	7.818,339	0,000	7.818,339
Summe: Sachsen-Anhalt	Anzahl:	30	25.523,198	3.850,000	29.373,198

Schleswig-Holstein



Bundesprogramm der Städtebauförderung 2017

Programm: Aktive Stadt- und Ortsteilzentren

Land: Schleswig-Holstein

Lfd. Nr.	Gemeinde-Ortsteil Kreis Einwohnerzahl	Bezeichnung der Maßnahme Förderung im Programmjahr Größe des Gebietes Aufnahme in das Bundesprogramm	Finanzhilfe des Bundes bis einschl.2016 ggfs. davon Zinsen	Finanzhilfe des Bundes Programmjahr	Finanzhilfe des Bundes insgesamt
			T€	T€	T€
laufende Maßnahmen					
1	Albersdorf / Dithmarschen 3482	Ortsmitte (2017) 25,67 ha 2017	0,000	100,000	100,000
2	Bornhöved / Segeberg 3286	Ortszentrum (2017) 32,32 ha 2017	0,000	33,300	33,300
3	Flintbek / Rendsburg- Eckernförde 7305	Ortszentrum (2014) 23 ha 2014	486,000	276,200	762,200
4	Heiligenhafen, Stadt / Ostholstein 9126	Ortsmitte (2017) 30 ha 2017	0,000	40,000	40,000
5	Itzehoe, Stadt / Steinburg 31771	Innenstadt (2014-2015, 2017) 27,5 ha 2014	390,000	1.228,300	1.618,300
6	Kellinghusen, Stadt / Steinburg 8092	Innenstadt (2017) 91 ha 2017	0,000	333,300	333,300
7	Kropp / Schleswig-Flensburg 6483	Ortskern (2017) 76,7 ha 2017	0,000	30,000	30,000



Bundesprogramm der Städtebauförderung 2017

Programm: Aktive Stadt- und Ortsteilzentren

Land: Schleswig-Holstein

Lfd. Nr.	Gemeinde-Ortsteil Kreis Einwohnerzahl	Bezeichnung der Maßnahme Förderung im Programmjahr Größe des Gebietes Aufnahme in das Bundesprogramm	Finanzhilfe des Bundes bis einschl.2016 ggfs. davon Zinsen	Finanzhilfe des Bundes Programmjahr	Finanzhilfe des Bundes insgesamt	
			T€	T€	T€	
laufende Maßnahmen						
8	Lauenburg/ Elbe, Stadt / Herzogtum Lauenburg 11398	Ortskern Oberstadt (2011) 47 ha 2011	1.990,000	200,000	2.190,000	
9	Malente / Ostholstein 10493	Zentrum (2017) 80 ha 2017	0,000	56,600	56,600	
10	Meldorf, Stadt / Dithmarschen 7267	Östliche Innenstadt (2009, 2011) 23 ha 2009	2.534,746 4,746	155,000	2.689,746	
11	Plön, Stadt / Plön 8806	Bahnhofsvorplatz / Lübecker Straße (2017) 6,2 ha 2017	0,000	40,000	40,000	
12	Tönning, Stadt / Nordfriesland 4895	Innenstadt (2017) 70 ha 2017	0,000	40,000	40,000	
13	Trappenkamp / Segeberg 5137	Ortszentrum (2017) 175 ha 2017	0,000	267,300	267,300	
Summe		Anzahl:	13	5.400,746	2.800,000	8.200,746



Bundesprogramm der Städtebauförderung 2017

Programm: Aktive Stadt- und Ortsteilzentren

Land: Schleswig-Holstein

Lfd. Nr.	Gemeinde-Ortsteil Kreis Einwohnerzahl	Bezeichnung der Maßnahme Förderung im Programmjahr Größe des Gebietes Aufnahme in das Bundesprogramm	Finanzhilfe des Bundes bis einschl.2016 ggfs. davon Zinsen	Finanzhilfe des Bundes Programmjahr	Finanzhilfe des Bundes insgesamt
			T€	T€	T€
ruhende Maßnahmen					
1	Altenholz / Rendsburg-Eckernförde 9901	Ortskern Stift (2014, 2016) 20,6 ha 2014	304,000	0,000	304,000
2	Heikendorf / Plön 8150	Ortsmitte (2015) 11,4 ha 2015	807,000	0,000	807,000
3	Kiel, Landeshauptstadt / Kiel, Landeshauptstadt 246306	Innenstadt (2010-2011, 2014-2016) 24,7 ha 2010	4.132,000	0,000	4.132,000
4	Kronshagen / Rendsburg-Eckernförde 11807	Ortskern (2012-2013) 11,39 ha 2012	1.274,000	0,000	1.274,000
5	Norderstedt, Stadt / Segeberg 76712	Schmuggelstieg (2008, 2010-2011) 10 ha 2008	473,400	0,000	473,400
6	Oldenburg in Holstein, Stadt / Ostholstein 9771	Innenstadt (2014-2016) 0 ha 2014	193,000	0,000	193,000
7	Pinneberg, Stadt / Pinneberg 42266	Innenstadt (2009-2010, 2013-2014) 43,73 ha 2009	1.976,300	0,000	1.976,300



Bundesprogramm der Städtebauförderung 2017

Programm: Aktive Stadt- und Ortsteilzentren

Land: Schleswig-Holstein

Lfd. Nr.	Gemeinde-Ortsteil Kreis Einwohnerzahl	Bezeichnung der Maßnahme Förderung im Programmjahr Größe des Gebietes Aufnahme in das Bundesprogramm	Finanzhilfe des Bundes bis einschl.2016 ggfs. davon Zinsen	Finanzhilfe des Bundes Programmjahr	Finanzhilfe des Bundes insgesamt
			T€	T€	T€
ruhende Maßnahmen					
8	Rendsburg, Stadt / Rendsburg- Eckernförde 27617	Nördliche Altstadt (2008-2013) 5,5 ha 2008	1.930,700	0,000	1.930,700
9	Rendsburg, Stadt / Rendsburg- Eckernförde 27617	Altstadt (2013) 6,7 ha 2013	1.468,000	0,000	1.468,000
10	Schenefeld, Stadt / Pinneberg 19152	Stadtkern (2014-2015) 21,4 ha 2014	1.060,000	0,000	1.060,000
Summe		Anzahl:	10	13.618,400	0,000 13.618,400



Bundesprogramm der Städtebauförderung
Programm: Aktive Stadt- und Ortsteilzentren
Land: Schleswig-Holstein

				Finanzhilfe des Bundes bis einschl. 2016	Finanzhilfe des Bundes Programmjahr 2017	Finanzhilfe des Bundes insgesamt seit 2017
				T€	T€	T€
- Zusammenstellung: laufende Maßnahmen						
Ländlicher Bereich	Anzahl:	10	3.020,746	1.104,400	4.125,146	
Städtischer Bereich	Anzahl:	3	2.380,000	1.695,600	4.075,600	
laufende Maßnahmen	Anzahl:	13	5.400,746	2.800,000	8.200,746	
	davon Zinsen:		4,746			
- Zusammenstellung: ruhende Maßnahmen						
Ländlicher Bereich	Anzahl:	5	3.638,000	0,000	3.638,000	
Städtischer Bereich	Anzahl:	5	9.980,400	0,000	9.980,400	
ruhende Maßnahmen	Anzahl:	10	13.618,400	0,000	13.618,400	
<hr/>						
Summe: Schleswig-Holstein	Anzahl:	23	19.019,146	2.800,000	21.819,146	
	davon Zinsen:		4,746			

Thüringen



Bundesprogramm der Städtebauförderung 2017

Programm: Aktive Stadt- und Ortsteilzentren

Land: Thüringen

Lfd. Nr.	Gemeinde-Ortsteil Kreis Einwohnerzahl	Bezeichnung der Maßnahme Förderung im Programmjahr Größe des Gebietes Aufnahme in das Bundesprogramm	Finanzhilfe des Bundes bis einschl.2016 ggfs. davon Zinsen	Finanzhilfe des Bundes Programmjahr	Finanzhilfe des Bundes insgesamt
			T€	T€	T€
laufende Maßnahmen					
1	Bad Berka, Stadt / Weimarer Land 7534	Ortskern Tannroda (2014) 9 ha 2014	157,918	50,000	207,918
2	Bad Berka, Stadt / Weimarer Land 7534	Stadtzentrum (2014) 11 ha 2014	189,073	75,000	264,073
3	Bad Blankenburg, Stadt / Saalfeld-Rudolstadt 6767	Altstadt (2015) 9,6 ha 2015	188,000	292,500	480,500
4	Bad Frankenhausen/Kyffhäuser, Stadt / Kyffhäuserkreis 8792	Historischer Stadtkern (2014, 2016) 45 ha 2014	630,194	250,000	880,194
5	Bad Köstritz, Stadt / Greiz 3628	Altstadt (2017) 34,4 ha 2017	0,000	162,200	162,200
6	Bad Liebenstein, Stadt / Wartburgkreis 7898	Sanierung Stadt- und Kurzentrum (2015) 117,7 ha 2015	288,200	172,100	460,300
7	Bad Liebenstein, Stadt / Wartburgkreis 7898	Ortskern OT Schweina (2016) 36,8 ha 2016	38,200	22,500	60,700



Bundesprogramm der Städtebauförderung 2017

Programm: Aktive Stadt- und Ortsteilzentren

Land: Thüringen

Lfd. Nr.	Gemeinde-Ortsteil Kreis Einwohnerzahl	Bezeichnung der Maßnahme Förderung im Programmjahr Größe des Gebietes Aufnahme in das Bundesprogramm	Finanzhilfe des Bundes bis einschl.2016 ggfs. davon Zinsen T€	Finanzhilfe des Bundes Programmjahr T€	Finanzhilfe des Bundes insgesamt T€
laufende Maßnahmen					
8	Bleicherode, Stadt / Nordhausen 6173	Altstadt (2015) 15,9 ha 2015	319,100	189,600	508,700
9	Buttstädt, Stadt / Sömmerda 2566	Sanierung Altstadt (2016) 15 ha 2016	37,750	250,000	287,750
10	Creuzburg, Stadt / Wartburgkreis 2373	Stadtzentrum (2014) 26,5 ha 2014	1.412,300	369,300	1.781,600
11	Dingelstädt, Stadt / Eichsfeld 4372	Sanierung Altstadt (2013) 23,6 ha 2013	2.076,355	364,700	2.441,055
12	Ebeleben, Stadt / Kyffhäuserkreis 2809	Ortskern (2017) 17,8 ha 2017	0,000	40,500	40,500
13	Eisenberg, Stadt / Saale-Holzland-Kreis 13669	Sanierung Altstadt (2009) 40,04 ha 2009	893,840	82,500	976,340
14	Friedrichroda, Stadt / Gotha 7549	Sanierung Innenstadt (2013) 71,6 ha 2013	1.026,912	250,000	1.276,912



Bundesprogramm der Städtebauförderung 2017

Programm: Aktive Stadt- und Ortsteilzentren

Land: Thüringen

Lfd. Nr.	Gemeinde-Orsteil Kreis Einwohnerzahl	Bezeichnung der Maßnahme Förderung im Programmjahr Größe des Gebietes Aufnahme in das Bundesprogramm	Finanzhilfe des Bundes bis einschl.2016 ggfs. davon Zinsen	Finanzhilfe des Bundes Programmjahr	Finanzhilfe des Bundes insgesamt
			T€	T€	T€
laufende Maßnahmen					
15	Geisa, Stadt / Wartburgkreis 4698	Sanierung Altstadt (2009, 2011) 19,4 ha 2009	1.592,458	165,200	1.757,658
16	Gerstungen / Wartburgkreis 5896	Ortskerne Gerstungen/Untersuhl (2014) 45 ha 2014	1.055,950	405,000	1.460,950
17	Großbreitenbach, Stadt / Ilm- Kreis 2615	Sanierung Großbreitenbach (2016) 27,2 ha 2016	83,400	59,900	143,300
18	Königsee-Rottenbach, Stadt / Saalfeld-Rudolstadt 6591	Am Kümmelbrunnen Königsee (2017) 47,3 ha 2017	0,000	99,000	99,000
19	Königsee-Rottenbach, Stadt / Saalfeld-Rudolstadt 6591	Ortskern Königsee (2014, 2016) 15,78 ha 2014	198,150	136,100	334,250
20	Kranichfeld, Stadt / Weimarer Land 3396	Altstadt (2017) 100 ha 2017	0,000	220,500	220,500
21	Langewiesen, Stadt / Ilm-Kreis 3501	Langewiesen (2014) 36 ha 2014	450,821	56,700	507,521



Bundesprogramm der Städtebauförderung 2017

Programm: Aktive Stadt- und Ortsteilzentren

Land: Thüringen

Lfd. Nr.	Gemeinde-Ortsteil Kreis Einwohnerzahl	Bezeichnung der Maßnahme Förderung im Programmjahr Größe des Gebietes Aufnahme in das Bundesprogramm	Finanzhilfe des Bundes bis einschl.2016 ggfs. davon Zinsen	Finanzhilfe des Bundes Programmjahr	Finanzhilfe des Bundes insgesamt	
			T€	T€	T€	
laufende Maßnahmen						
22	Mihla / Wartburgkreis 2176	Mihla (2014) 27,7 ha 2014	387,150	23,300	410,450	
23	Neuhaus am Rennweg, Stadt / Sonneberg 6897	Innenstadt (2014, 2017) 46,41 ha 2014	70,500	182,200	252,700	
24	Ohrdruf, Stadt / Gotha 6218	Innenstadt (2016) 65 ha 2016	182,600	180,800	363,400	
25	Schleiz, Stadt / Saale-Orla-Kreis 8467	Stadtkern (2014) 42 ha 2014	553,000	83,300	636,300	
26	Stadtlengsfeld, Stadt / Wartburgkreis 2427	Stadtkern (2015, 2017) 14,47 ha 2015	18,400	170,900	189,300	
27	Tambach-Dietharz/Thür. Wald, Stadt / Gotha 4226	Stadtkern (2017) 27,7 ha 2017	0,000	75,000	75,000	
28	Vacha, Stadt / Wartburgkreis 5303	Ortskern (2015) 23 ha 2015	123,800	38,200	162,000	
Summe		Anzahl:	28	11.974,071	4.467,000	16.441,071



Bundesprogramm der Städtebauförderung 2017

Programm: Aktive Stadt- und Ortsteilzentren

Land: Thüringen

Lfd. Nr.	Gemeinde-Ortsteil Kreis Einwohnerzahl	Bezeichnung der Maßnahme Förderung im Programmjahr Größe des Gebietes Aufnahme in das Bundesprogramm	Finanzhilfe des Bundes bis einschl.2016 ggfs. davon Zinsen	Finanzhilfe des Bundes Programmjahr	Finanzhilfe des Bundes insgesamt
			T€	T€	T€
ruhende Maßnahmen					
1	Amt Wachsenburg / Ilm-Kreis 6367	Amt Wachsenburg / Ortsteil Ichttershausen (2016) 20,4 ha 2016	292,500	0,000	292,500
2	Arnstadt, Stadt / Ilm-Kreis 24481	Historische Altstadt (2009-2011) 0 ha 2009	60,007	0,000	60,007
3	Bad Langensalza, Stadt / Unstrut-Hainich-Kreis 17483	Historische Altstadt (2009-2014) 61,44 ha 2009	512,563	0,000	512,563
4	Bad Salzungen, Stadt / Wartburgkreis 15763	Sanierung Innenstadt (2010-2012, 2014) 90 ha 2010	1.209,960	0,000	1.209,960
5	Crossen an der Elster / Saale- Holzland-Kreis 1581	Ortskern (2016) 20 ha 2016	18,300	0,000	18,300
6	Erfurt, Stadt / Erfurt, Stadt 210118	Erweiterte Altstadt (2011-2012, 2014) 188,7 ha 2011	355,800	0,000	355,800
7	Gera, Stadt / Gera, Stadt 96011	Stadtzentrum (2009-2010, 2013) 99,5 ha 2009	211,477	0,000	211,477



Bundesprogramm der Städtebauförderung 2017

Programm: Aktive Stadt- und Ortsteilzentren

Land: Thüringen

Lfd. Nr.	Gemeinde-Ortsteil Kreis Einwohnerzahl	Bezeichnung der Maßnahme Förderung im Programmjahr Größe des Gebietes Aufnahme in das Bundesprogramm	Finanzhilfe des Bundes bis einschl.2016 ggfs. davon Zinsen	Finanzhilfe des Bundes Programmjahr	Finanzhilfe des Bundes insgesamt
			T€	T€	T€
ruhende Maßnahmen					
8	Greiz, Stadt / Greiz 21042	Sanierung Altstadt (2011-2012) 24,65 ha 2011	263,171	0,000	263,171
9	Greiz, Stadt / Greiz 21042	Innenstadt-Neustadt (2009) 0 ha 2009	186,162	0,000	186,162
10	Ilmenau, Stadt / Ilm-Kreis 26153	Stadtkern (2008-2013) 28,5 ha 2008	2.159,093	0,000	2.159,093
11	Jena, Stadt / Jena, Stadt 109527	Altstadt (2008-2013) 38,7 ha 2008	3.207,417	0,000	3.207,417
12	Kaltennordheim, Stadt / Wartburgkreis 3330	Stadtkern (2015) 18 ha 2015	125,600	0,000	125,600
13	Kölleda, Stadt / Sömmerda 6181	Sanierung Altstadt (2014, 2016) 18 ha 2014	301,350	0,000	301,350
14	Lauscha, Stadt / Sonneberg 3376	Lauscha (2014-2015) 44 ha 2014	36,392	0,000	36,392



Bundesprogramm der Städtebauförderung 2017

Programm: Aktive Stadt- und Ortsteilzentren

Land: Thüringen

Lfd. Nr.	Gemeinde-Ortsteil Kreis Einwohnerzahl	Bezeichnung der Maßnahme Förderung im Programmjahr Größe des Gebietes Aufnahme in das Bundesprogramm	Finanzhilfe des Bundes bis einschl.2016 ggfs. davon Zinsen	Finanzhilfe des Bundes Programmjahr	Finanzhilfe des Bundes insgesamt
			T€	T€	T€
ruhende Maßnahmen					
15	Leinefelde-Worbis, Stadt / Eichsfeld 18684	Sanierung Altstadt Worbis (2009-2010, 2012) 36 ha 2009	44,579	0,000	44,579
16	Neustadt an der Orla, Stadt / Saale-Orla-Kreis 8237	Sanierung Altstadt (2010-2013) 22,7 ha 2010	103,802	0,000	103,802
17	Ruhla, Stadt / Wartburgkreis 5663	Sanierung Altstadt (2009, 2013-2014) 70 ha 2009	186,867	0,000	186,867
18	Schleusingen, Stadt / Hildburghausen 5342	Sanierung Altstadt (2011, 2013, 2015) 27,5 ha 2011	244,201	0,000	244,201
19	Sömmerda, Stadt / Sömmerda 18996	Sanierung Altstadt (2010-2014) 92,6 ha 2010	273,948	0,000	273,948
20	Stadtilm, Stadt / Ilm-Kreis 4777	Stadtkern (2014, 2016) 20 ha 2014	145,075	0,000	145,075
21	Stadtroda, Stadt / Saale- Holzland-Kreis 5892	Innenstadt (2016) 35,9 ha 2016	36,100	0,000	36,100



Bundesprogramm der Städtebauförderung 2017

Programm: Aktive Stadt- und Ortsteilzentren

Land: Thüringen

Lfd. Nr.	Gemeinde-Ortsteil Kreis Einwohnerzahl	Bezeichnung der Maßnahme Förderung im Programmjahr Größe des Gebietes Aufnahme in das Bundesprogramm	Finanzhilfe des Bundes bis einschl.2016 ggfs. davon Zinsen	Finanzhilfe des Bundes Programmjahr	Finanzhilfe des Bundes insgesamt
			T€	T€	T€
ruhende Maßnahmen					
22	Steinbach-Hallenberg, Kurort, Stadt / Schmalkalden-Meiningen 5056	Sanierung Steinbach-Hallenberg (2015) 26,3 ha 2015	270,000	0,000	270,000
23	Weimar, Stadt / Weimar, Stadt 64131	Altstadt (2008, 2012-2015) 93,5 ha 2008	1.681,370	0,000	1.681,370
Summe		Anzahl: 23	11.925,734	0,000	11.925,734

Bundesprogramm der Städtebauförderung
Programm: Aktive Stadt- und Ortsteilzentren
Land: Thüringen

				Finanzhilfe des Bundes bis einschl. 2016	Finanzhilfe des Bundes Programmjahr 2017	Finanzhilfe des Bundes insgesamt seit 2017
				T€	T€	T€
- Zusammenstellung: laufende Maßnahmen						
Ländlicher Bereich	Anzahl:	6	2.706,505	1.050,000	3.756,505	
Städtischer Bereich	Anzahl:	22	9.267,566	3.417,000	12.684,566	
laufende Maßnahmen	Anzahl:	28	11.974,071	4.467,000	16.441,071	
- Zusammenstellung: ruhende Maßnahmen						
Ländlicher Bereich	Anzahl:	3	346,900	0,000	346,900	
Städtischer Bereich	Anzahl:	20	11.578,834	0,000	11.578,834	
ruhende Maßnahmen	Anzahl:	23	11.925,734	0,000	11.925,734	
Summe: Thüringen	Anzahl:	51	23.899,805	4.467,000	28.366,805	