



Bundesministerium  
des Innern, für Bau  
und Heimat

Aktive Stadt- und Ortsteilzentren 2019



Bundesprogramm Aktive Stadt- und Ortsteilzentren  
für das Programmjahr 2019  
-Übersicht-

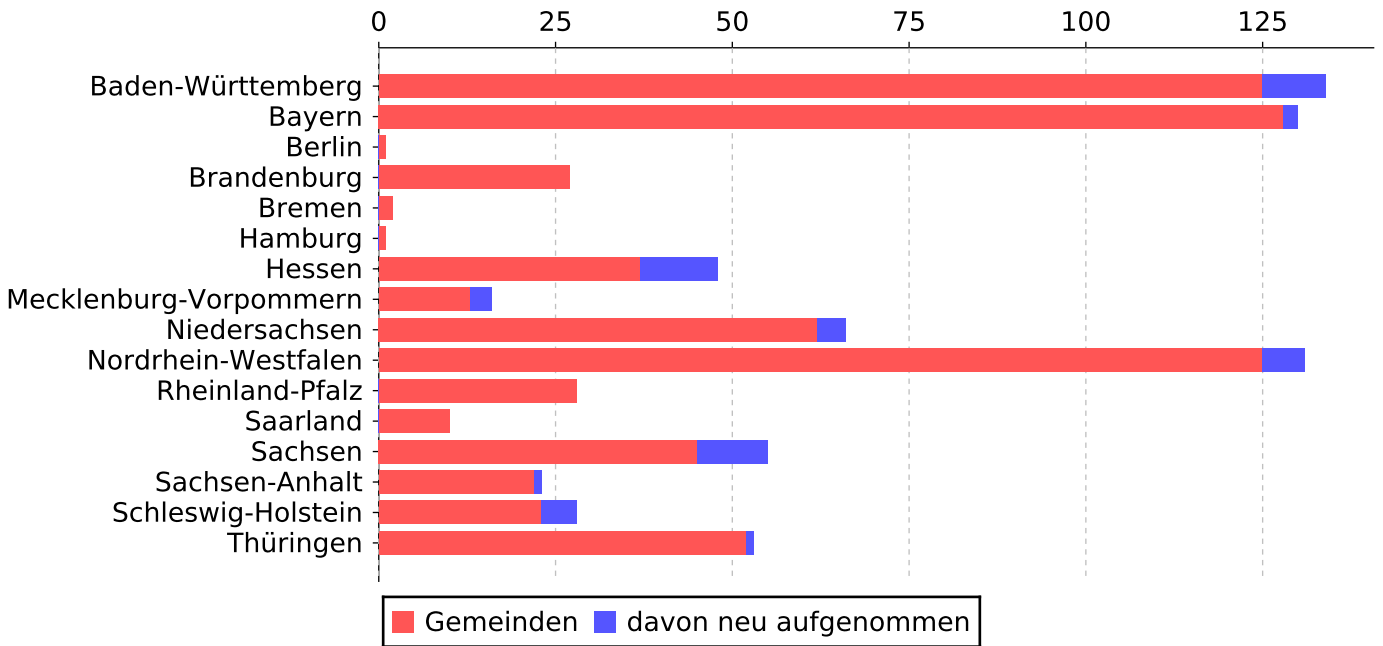
Land	Gemeinden bis einschl. Programmjahr 2019	Anzahl der geförderten Maßnahmen im Programm 2019 davon neue Maßnahmen			ruhende Maßnahmen	ausfinanz. oder abge- rechnete Maßnahmen	Gesamtanzahl der Maßnahmen	Finanzhilfen des Bundes in Tausend Euro		
		davon neu aufge- nommen	städtischer Bereich	ländlicher Bereich				gesamt	bis einschließlich 2018	Programmjahr 2019
Baden- Württemberg	<b>134</b> 9	<b>73</b> 5	<b>47</b> 6	<b>120</b> 11	<b>28</b>	<b>11</b>	<b>159</b>	165.113,907	19.639,000	184.752,907
Bayern	<b>130</b> 2	<b>41</b> 1	<b>56</b> 2	<b>97</b> 3	<b>36</b>	<b>4</b>	<b>137</b>	143.828,000	16.260,000	160.088,000
Berlin	<b>1</b> 0	<b>9</b> 0	<b>0</b> 0	<b>9</b> 0	<b>0</b>	<b>0</b>	<b>9</b>	44.851,000	7.118,000	51.969,000
Brandenburg	<b>27</b> 0	<b>12</b> 0	<b>7</b> 0	<b>19</b> 0	<b>18</b>	<b>0</b>	<b>37</b>	33.397,696	2.793,000	36.190,696
Bremen	<b>2</b> 0	<b>5</b> 0	<b>0</b> 0	<b>5</b> 0	<b>0</b>	<b>0</b>	<b>5</b>	6.845,604	907,000	7.752,604
Hamburg	<b>1</b> 0	<b>9</b> 0	<b>0</b> 0	<b>9</b> 0	<b>0</b>	<b>5</b>	<b>14</b>	27.819,000	3.995,000	31.814,000
Hessen	<b>48</b> 11	<b>18</b> 12	<b>13</b> 0	<b>31</b> 12	<b>15</b>	<b>0</b>	<b>46</b>	56.004,500	8.060,000	64.064,500
Mecklenburg- Vorpommern	<b>16</b> 3	<b>6</b> 1	<b>2</b> 2	<b>8</b> 3	<b>9</b>	<b>0</b>	<b>17</b>	20.583,000	3.651,000	24.234,000
Niedersachsen	<b>66</b> 4	<b>43</b> 4	<b>10</b> 0	<b>53</b> 4	<b>9</b>	<b>6</b>	<b>68</b>	79.876,236	13.311,000	93.187,236



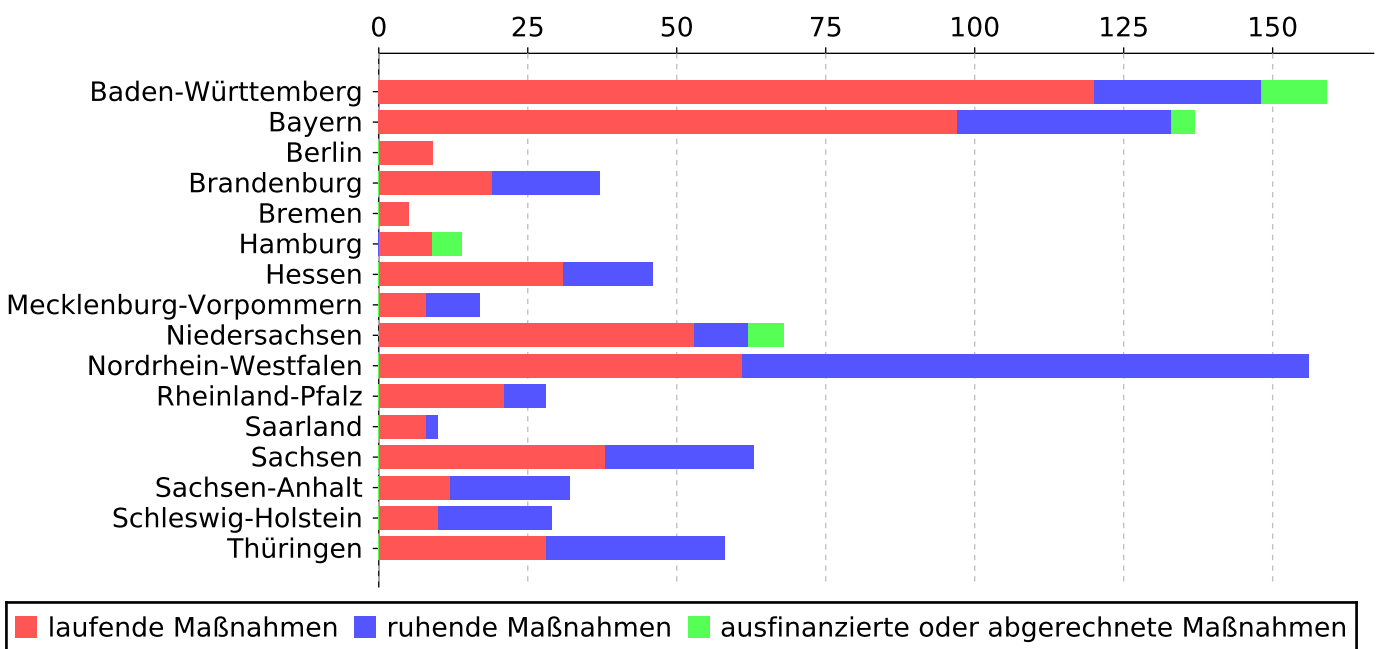
Bundesprogramm Aktive Stadt- und Ortsteilzentren  
für das Programmjahr 2019  
-Übersicht-

Land	Gemeinden bis einschl. Programmjahr 2019	Anzahl der geförderten Maßnahmen im Programm 2019 davon neue Maßnahmen			ruhende Maßnahmen	ausfinanz. oder abge- rechnete Maßnahmen	Gesamtanzahl der Maßnahmen	Finanzhilfen des Bundes in Tausend Euro		
		davon neu aufge- nommen	städtischer Bereich	ländlicher Bereich				gesamt	bis einschließlich 2018	Programmjahr 2019
Nordrhein- Westfalen	131 6	41 5	20 3	61 8	95	0	156	226.218,000	32.689,000	258.907,000
Rheinland-Pfalz	28 0	19 0	2 0	21 0	7	0	28	42.972,265	6.816,000	49.788,265
Saarland	10 0	4 0	4 0	8 0	2	0	10	12.245,319	1.487,000	13.732,319
Sachsen	55 10	37 9	1 1	38 10	25	0	63	64.223,548	6.645,000	70.868,548
Sachsen-Anhalt	23 1	12 2	0 0	12 2	20	0	32	32.641,198	4.146,100	36.787,298
Schleswig-Holstein	28 5	7 5	3 0	10 5	19	0	29	24.565,624	2.440,000	27.005,624
Thüringen	53 1	22 1	6 0	28 1	30	0	58	31.887,465	3.590,000	35.477,465
<b>Summe:</b>	<b>753</b> 52	<b>358</b> 45	<b>171</b> 14	<b>529</b> 59	<b>313</b>	<b>26</b>	<b>868</b>	<b>1.013.072,362</b>	<b>133.547,100</b>	<b>1.146.619,462</b>

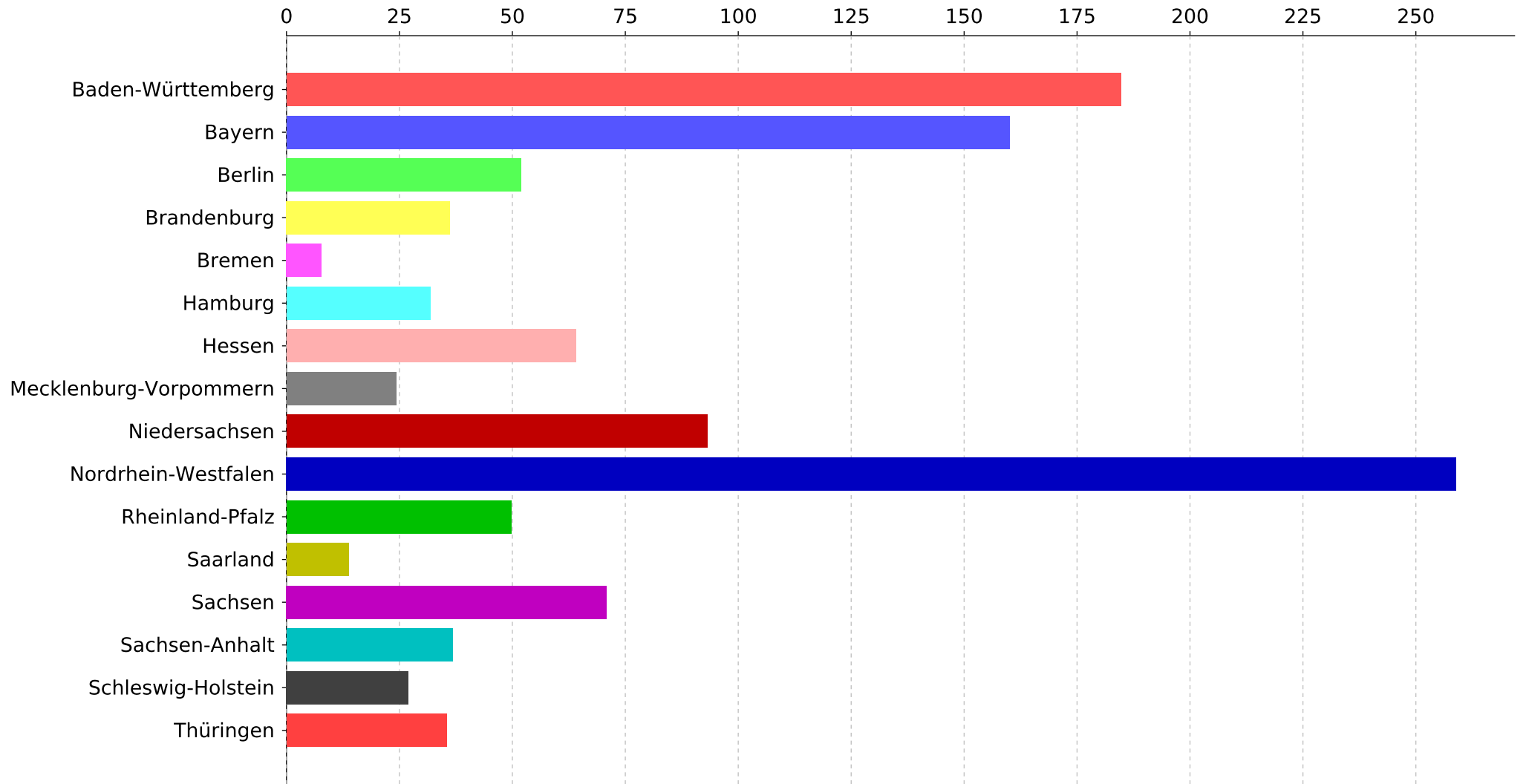
Anzahl der im Jahr 2019 geförderten Gemeinden



Anzahl der Maßnahmen nach Umsetzungsstand



Finanzhilfen (Bundesmittel) bis  
einschließlich 2019



in Mio €

# Baden-Württemberg



**Bundesprogramm der Städtebauförderung 2019**

**Programm: Aktive Stadt- und Ortsteilzentren**

**Land: Baden-Württemberg**

Lfd. Nr.	Gemeinde-Ortsteil Kreis Einwohnerzahl	Bezeichnung der Maßnahme Förderung im Programmjahr Größe des Gebietes Aufnahme in das Bundesprogramm	Finanzhilfe des Bundes bis einschl.2018 ggfs. davon Zinsen	Finanzhilfe des Bundes Programmjahr	Finanzhilfe des Bundes insgesamt
			T€	T€	T€
laufende Maßnahmen					
1	Altensteig, Stadt / Calw 10300	Untere Stadt II (2015) 11 ha 2015	1.120,000	80,000	1.200,000
2	Au am Rhein / Rastatt 3295	Ortsmitte (2015) 6,7 ha 2015	650,000	110,000	760,000
3	Bad Friedrichshall, Stadt / Heilbronn 19019	Stadtmitte III (2019) 0 ha 2019	0,000	100,000	100,000
4	Bad Schönborn / Karlsruhe 12896	Ortskern Langenbrücken III (2013) 12,2 ha 2013	500,000	100,000	600,000
5	Baden-Baden, Stadt / Baden- Baden, Stadtkreis 54160	Südliche Neustadt (2016) 8,5 ha 2016	219,566	280,000	499,566
6	Baden-Baden, Stadt / Baden- Baden, Stadtkreis 54160	Stadtteil Oos (2015) 14,65 ha 2015	1.601,923 0,017	280,000	1.881,923
7	Badenweiler / Breisgau- Hochschwarzwald 4165	Wilhelmstraße/Zöllinplatz (2015) 5 ha 2015	390,000	10,000	400,000



**Bundesprogramm der Städtebauförderung 2019**  
**Programm: Aktive Stadt- und Ortsteilzentren**  
**Land: Baden-Württemberg**

Lfd. Nr.	Gemeinde-Ortsteil Kreis Einwohnerzahl	Bezeichnung der Maßnahme Förderung im Programmjahr Größe des Gebietes Aufnahme in das Bundesprogramm	Finanzhilfe des Bundes bis einschl.2018 ggfs. davon Zinsen	Finanzhilfe des Bundes Programmjahr	Finanzhilfe des Bundes insgesamt
			T€	T€	T€
<b>laufende Maßnahmen</b>					
8	Balingen, Stadt / Zollernalbkreis 33640	Ergänzungsbereich Innenstadt II (2014) 9 ha 2014	781,442	150,000	931,442
9	Biberach an der Riß, Stadt / Biberach 32233	Alter Postplatz / Saumarkt (2014) 2,38 ha 2014	543,493	206,507	750,000
10	Blaubeuren, Stadt / Alb-Donau- Kreis 12087	Blautopf-Areal (2019) 0 ha 2019	0,000	50,000	50,000
11	Blaustein, Stadt / Alb-Donau- Kreis 15643	Stadtzentrum Blaustein (2018) 19,9 ha 2018	50,000	220,000	270,000
12	Böblingen, Stadt / Böblingen 48696	Mühlbachstraße (2014) 6,9 ha 2014	748,009	10,000	758,009
13	Bodman-Ludwigshafen / Konstanz 4642	Altort Bodman (2015) 10,5 ha 2015	900,000	303,958	1.203,958
14	Braunsbach / Schwäbisch Hall 2518	Ortsmitte II (2016) 13,58 ha 2016	1.520,000	10,000	1.530,000





**Bundesprogramm der Städtebauförderung 2019**

**Programm: Aktive Stadt- und Ortsteilzentren**

**Land: Baden-Württemberg**

Lfd. Nr.	Gemeinde-Ortsteil Kreis Einwohnerzahl	Bezeichnung der Maßnahme Förderung im Programmjahr Größe des Gebietes Aufnahme in das Bundesprogramm	Finanzhilfe des Bundes bis einschl.2018 ggfs. davon Zinsen	Finanzhilfe des Bundes Programmjahr	Finanzhilfe des Bundes insgesamt
			T€	T€	T€
laufende Maßnahmen					
15	Breisach am Rhein, Stadt / Breisgau-Hochschwarzwald 15315	Marktplatz (2015) 3 ha 2015	460,000	300,000	760,000
16	Bruchsal, Stadt / Karlsruhe 44104	Innenstadt Nord-West (2013) 20,25 ha 2013	1.358,248	280,000	1.638,248
17	Bühl, Stadt / Rastatt 28882	Nördlicher Stadeingang (2008, 2012, 2014) 2,8 ha 2008	2.239,333	150,000	2.389,333
18	Burgstetten / Rems-Murr-Kreis 3635	Ortskern Burgstall (2009-2012, 2014) 7,7 ha 2009	1.897,176	10,000	1.907,176
19	Calw, Stadt / Calw 23232	Kernstadt (2008, 2010-2011, 2013) 3,9 ha 2008	5.783,313	200,000	5.983,313
20	Dauchingen / Schwarzwald-Baar- Kreis 3649	Ortsmitte (2018) 11,98 ha 2018	250,000	10,000	260,000
21	Dogern / Waldshut 2369	Ortsmitte (2019) 0 ha 2019	0,000	50,000	50,000



**Bundesprogramm der Städtebauförderung 2019**

**Programm: Aktive Stadt- und Ortsteilzentren**

**Land: Baden-Württemberg**

Lfd. Nr.	Gemeinde-Ortsteil Kreis Einwohnerzahl	Bezeichnung der Maßnahme Förderung im Programmjahr Größe des Gebietes Aufnahme in das Bundesprogramm	Finanzhilfe des Bundes bis einschl.2018 ggfs. davon Zinsen	Finanzhilfe des Bundes Programmjahr	Finanzhilfe des Bundes insgesamt
			T€	T€	T€
laufende Maßnahmen					
22	Donaueschingen, Stadt / Schwarzwald-Baar-Kreis 21746	Südliche Innenstadt (2018) 7,2 ha 2018	50,000	20,000	70,000
23	Dornhan, Stadt / Rottweil 6028	Balmerstraße (2009-2012, 2015) 7,4 ha 2009	1.302,222	200,000	1.502,222
24	Dunningen / Rottweil 6091	Südlich der alten B 462 - Teil 2 (2014) 6,7 ha 2014	477,188	200,000	677,188
25	Dußlingen / Tübingen 5819	An der B 27 (2015) 7,22 ha 2015	1.030,000	250,000	1.280,000
26	Ehingen (Donau), Stadt / Alb- Donau-Kreis 25503	Ehingen IV - Untere Stadt (2012, 2014, 2016) 9,2 ha 2012	1.494,445	116,666	1.611,111
27	Eislingen/Fils, Stadt / Göppingen 20177	Bereich Ulmer- und Stuttgarter Straße II (2014) 14,54 ha 2014	655,556 0,633	40,000	695,556
28	Elzach, Stadt / Emmendingen 7161	Altstadt III (2015-2017, 2019) 3,5 ha 2015	435,946	222,222	658,168



## Bundesprogramm der Städtebauförderung 2019

### Programm: Aktive Stadt- und Ortsteilzentren

#### Land: Baden-Württemberg

Lfd. Nr.	Gemeinde-Ortsteil Kreis Einwohnerzahl	Bezeichnung der Maßnahme Förderung im Programmjahr Größe des Gebietes Aufnahme in das Bundesprogramm	Finanzhilfe des Bundes bis einschl.2018 ggfs. davon Zinsen	Finanzhilfe des Bundes Programmjahr	Finanzhilfe des Bundes insgesamt
			T€	T€	T€
laufende Maßnahmen					
29	Eningen unter Achalm / Reutlingen 10951	Alte Weberei (2019) 0 ha 2019	0,000	50,000	50,000
30	Eppingen, Stadt / Heilbronn 21312	Innenstadt I (2012) 7,09 ha 2012	3.521,603	500,000	4.021,603
31	Fellbach, Stadt / Rems-Murr- Kreis 45147	Vordere Straße (2018) 5,67 ha 2018	50,000	10,000	60,000
32	Fichtenberg / Schwäbisch Hall 2875	Ortskern II (2015) 18 ha 2015	602,811	93,024	695,835
33	Freiburg im Breisgau, Stadt / Freiburg im Breisgau, Stadtkreis 226393	Betzenhausen - Bischofslinde (2012, 2014) 4 ha 2012	920,000	60,000	980,000
34	Geislingen, Stadt / Zollernalbkreis 5910	Stadtkern II (2019) 0 ha 2019	0,000	50,000	50,000
35	Gomaringen / Tübingen 8833	Ortsmitte III (2010, 2013) 1,25 ha 2010	2.730,000	400,000	3.130,000



## Bundesprogramm der Städtebauförderung 2019

### Programm: Aktive Stadt- und Ortsteilzentren

#### Land: Baden-Württemberg

Lfd. Nr.	Gemeinde-Ortsteil Kreis Einwohnerzahl	Bezeichnung der Maßnahme Förderung im Programmjahr Größe des Gebietes Aufnahme in das Bundesprogramm	Finanzhilfe des Bundes bis einschl.2018 ggfs. davon Zinsen	Finanzhilfe des Bundes Programmjahr	Finanzhilfe des Bundes insgesamt
			T€	T€	T€
laufende Maßnahmen					
36	Grafenhausen / Waldshut 2246	Ortsmitte (2019) 0 ha 2019	0,000	50,000	50,000
37	Grenzach-Wyhlen / Lörrach 14171	Ortskern Wyhlen (2014) 10,5 ha 2014	822,222	10,000	832,222
38	Grünsfeld, Stadt / Main-Tauber- Kreis 3603	Stadtkern III (2012-2013, 2015) 6,75 ha 2012	748,518	140,000	888,518
39	Haiterbach, Stadt / Calw 5778	Stadtkern III (2015) 9.200 ha 2015	700,000	10,000	710,000
40	Heilbronn, Stadt / Heilbronn, Stadtkreis 122567	Nordstadt II - Paulinenstraße (2011, 2014) 2,03 ha 2011	699,634	10,000	709,634
41	Herbolzheim, Stadt / Emmendingen 10738	Stadtkern - Hauptstraße (2012) 10 ha 2012	1.578,222	400,000	1.978,222
42	Herbrechtingen, Stadt / Heidenheim 12915	Lange Straße (2009-2010, 2012, 2015) 12,8 ha 2009	1.798,425	600,000	2.398,425



**Bundesprogramm der Städtebauförderung 2019**

**Programm: Aktive Stadt- und Ortsteilzentren**

**Land: Baden-Württemberg**

Lfd. Nr.	Gemeinde-Ortsteil Kreis Einwohnerzahl	Bezeichnung der Maßnahme Förderung im Programmjahr Größe des Gebietes Aufnahme in das Bundesprogramm	Finanzhilfe des Bundes bis einschl.2018 ggfs. davon Zinsen	Finanzhilfe des Bundes Programmjahr	Finanzhilfe des Bundes insgesamt
			T€	T€	T€
<b>laufende Maßnahmen</b>					
43	Herrenberg, Stadt / Böblingen 31003	Stadtentwicklung III / WLZ Gelände (2015) 2 ha 2015	1.170,000	100,000	1.270,000
44	Hüttlingen / Ostalbkreis 6030	Ortsmitte III (2012-2014, 2016) 9 ha 2012	1.131,790	50,000	1.181,790
45	Iffezheim / Rastatt 4927	Ortskern II (2015) 3,02 ha 2015	320,000	10,000	330,000
46	Isny im Allgäu, Stadt / Ravensburg 13602	Südliche Altstadt (2011, 2016) 7,5 ha 2011	861,111	277,778	1.138,889
47	Karlsruhe, Stadt / Karlsruhe, Stadtkreis 307755	Grötzingen Ortsmitte (2019) 0 ha 2019	0,000	50,000	50,000
48	Karlsruhe, Stadt / Karlsruhe, Stadtkreis 307755	Innenstadt Ost (2018) 30,4 ha 2018	2.222,222	100,000	2.322,222
49	Karlsruhe, Stadt / Karlsruhe, Stadtkreis 307755	Durlach Aue (2015) 23 ha 2015	250,000	10,000	260,000



## Bundesprogramm der Städtebauförderung 2019

### Programm: Aktive Stadt- und Ortsteilzentren

#### Land: Baden-Württemberg

Lfd. Nr.	Gemeinde-Ortsteil Kreis Einwohnerzahl	Bezeichnung der Maßnahme Förderung im Programmjahr Größe des Gebietes Aufnahme in das Bundesprogramm	Finanzhilfe des Bundes bis einschl.2018 ggfs. davon Zinsen	Finanzhilfe des Bundes Programmjahr	Finanzhilfe des Bundes insgesamt
			T€	T€	T€
laufende Maßnahmen					
50	Karlsruhe, Stadt / Karlsruhe, Stadtkreis 307755	Grünwettersbach (2015-2017, 2019) 16,6 ha 2015	833,333	100,000	933,333
51	Kernen im Remstal / Rems-Murr- Kreis 15187	Ortsmitte Rommelshausen II (2013) 6,95 ha 2013	1.192,723	350,000	1.542,723
52	Ketsch / Rhein-Neckar-Kreis 12555	Ortsmitte (2015) 60 ha 2015	1.235,249	100,000	1.335,249
53	Kirchheim unter Teck, Stadt / Esslingen 40094	Herrschaftsgärten (2008, 2011-2012, 2014-2016, 2018) 4,38 ha 2008	1.065,057	157,165	1.222,222
54	Kirchheim unter Teck, Stadt / Esslingen 40094	Ortsmitte Ötlingen (2011, 2016) 33 ha 2011	722,825	10,000	732,825
55	Konstanz, Universitätsstadt / Konstanz 82859	Altstadt mit Niederburg (2012) 30,54 ha 2012	1.110,979 0,307	10,000	1.120,979
56	Laufenburg (Baden), Stadt / Waldshut 8856	Dreisplitz (2012, 2014) 8,5 ha 2012	277,778	111,111	388,889



## Bundesprogramm der Städtebauförderung 2019

### Programm: Aktive Stadt- und Ortsteilzentren

#### Land: Baden-Württemberg

Lfd. Nr.	Gemeinde-Ortsteil Kreis Einwohnerzahl	Bezeichnung der Maßnahme Förderung im Programmjahr Größe des Gebietes Aufnahme in das Bundesprogramm	Finanzhilfe des Bundes bis einschl.2018 ggfs. davon Zinsen	Finanzhilfe des Bundes Programmjahr	Finanzhilfe des Bundes insgesamt
			T€	T€	T€
laufende Maßnahmen					
57	Lauffen am Neckar, Stadt / Heilbronn 11042	Lauffen IV (2015) 8,6 ha 2015	1.544,536	100,000	1.644,536
58	Löffingen, Stadt / Breisgau- Hochschwarzwald 7564	Löffingen-Ost (2009-2013, 2015) 15 ha 2009	2.591,445	125,222	2.716,667
59	Loßburg / Freudenstadt 7446	Ortsmitte II (2019) 0 ha 2019	0,000	150,000	150,000
60	Ludwigsburg, Stadt / Ludwigsburg 92973	Neckarweihingen (2012) 16,65 ha 2012	1.647,572	100,000	1.747,572
61	Ludwigsburg, Stadt / Ludwigsburg 92973	Untere Stadt (2010, 2014) 21 ha 2010	2.655,556	10,000	2.665,556
62	Ludwigsburg, Stadt / Ludwigsburg 92973	Oßweil (2018) 36 ha 2018	500,000	10,000	510,000
63	Ludwigsburg, Stadt / Ludwigsburg 92973	Poppenweiler (2013, 2016-2017, 2019) 14,8 ha 2013	947,872	166,667	1.114,539



**Bundesprogramm der Städtebauförderung 2019**

**Programm: Aktive Stadt- und Ortsteilzentren**

**Land: Baden-Württemberg**

Lfd. Nr.	Gemeinde-Ortsteil Kreis Einwohnerzahl	Bezeichnung der Maßnahme Förderung im Programmjahr Größe des Gebietes Aufnahme in das Bundesprogramm	Finanzhilfe des Bundes bis einschl.2018 ggfs. davon Zinsen	Finanzhilfe des Bundes Programmjahr	Finanzhilfe des Bundes insgesamt
			T€	T€	T€
<b>laufende Maßnahmen</b>					
64	Mannheim, Universitätsstadt / Mannheim, Stadtkreis 305780	Käfertal Zentrum (2011, 2016) 36,03 ha 2011	1.333,333	333,333	1.666,666
65	Mannheim, Universitätsstadt / Mannheim, Stadtkreis 305780	Innenstadt Planken (2008, 2010, 2012, 2014) 45,02 ha 2008	3.077,778	30,000	3.107,778
66	Markdorf, Stadt / Bodenseekreis 13714	Rathausareal (2013) 1,15 ha 2013	1.927,778	10,000	1.937,778
67	Meßkirch, Stadt / Sigmaringen 8302	Altstadt Erweiterung II (2018) 9,13 ha 2018	200,000	200,000	400,000
68	Mosbach, Stadt / Neckar- Odenwald-Kreis 23000	Innenstadt Mosbach (2012) 6,3 ha 2012	2.024,610	200,000	2.224,610
69	Mössingen, Stadt / Tübingen 19874	Innenstadt II (2019) 0 ha 2019	0,000	50,000	50,000
70	Mühlacker, Stadt / Enzkreis 25649	Enzstraße/Waldenserstraße (2015) 17 ha 2015	373,506	277,778	651,284





## Bundesprogramm der Städtebauförderung 2019

### Programm: Aktive Stadt- und Ortsteilzentren

#### Land: Baden-Württemberg

Lfd. Nr.	Gemeinde-Ortsteil Kreis Einwohnerzahl	Bezeichnung der Maßnahme Förderung im Programmjahr Größe des Gebietes Aufnahme in das Bundesprogramm	Finanzhilfe des Bundes bis einschl.2018 ggfs. davon Zinsen	Finanzhilfe des Bundes Programmjahr	Finanzhilfe des Bundes insgesamt
			T€	T€	T€
laufende Maßnahmen					
71	Müllheim, Stadt / Breisgau- Hochschwarzwald 18664	Hauptstraße (2014) 10 ha 2014	191,884	110,000	301,884
72	Nagold, Stadt / Calw 21687	Nordöstliche Innenstadt (2016) 6,2 ha 2016	980,000	120,000	1.100,000
73	Neudenau, Stadt / Heilbronn 5103	Kronengasse/Frühmeißgasse (2016) 1,34 ha 2016	240,000	400,000	640,000
74	Neuenburg am Rhein, Stadt / Breisgau-Hochschwarzwald 12081	Ortskern III (2013) 8,4 ha 2013	1.329,822	10,000	1.339,822
75	Nordrach / Ortenaukreis 1919	Ortsmitte (2015) 10,02 ha 2015	580,000	400,000	980,000
76	Oberkirch, Stadt / Ortenaukreis 19833	Fernach (2012, 2014) 4,23 ha 2012	264,535	40,000	304,535
77	Oberndorf am Neckar, Stadt / Rottweil 13803	Talstadt (2014) 4,7 ha 2014	1.306,395	910,000	2.216,395



**Bundesprogramm der Städtebauförderung 2019**

**Programm: Aktive Stadt- und Ortsteilzentren**

**Land: Baden-Württemberg**

Lfd. Nr.	Gemeinde-Ortsteil Kreis Einwohnerzahl	Bezeichnung der Maßnahme Förderung im Programmjahr Größe des Gebietes Aufnahme in das Bundesprogramm	Finanzhilfe des Bundes bis einschl.2018 ggfs. davon Zinsen	Finanzhilfe des Bundes Programmjahr	Finanzhilfe des Bundes insgesamt
			T€	T€	T€
laufende Maßnahmen					
78	Oedheim / Heilbronn 6303	Ortskern III (2016) 2,6 ha 2016	437,851	506,593	944,444
79	Oppenau, Stadt / Ortenaukreis 4681	Stadtkern II (2018) 9,3 ha 2018	50,000	10,000	60,000
80	Ostfildern, Stadt / Esslingen 38519	Ruit 4 (2008, 2010, 2014) 10 ha 2008	1.557,607	10,000	1.567,607
81	Pfullingen, Stadt / Reutlingen 18112	Lindenplatz (2014) 6 ha 2014	460,000	10,000	470,000
82	Pleidelsheim / Ludwigsburg 6284	Neue Ortsmitte (2016) 2,4 ha 2016	933,594	300,000	1.233,594
83	Plochingen, Stadt / Esslingen 13997	Bahnhofsbereich (2009-2011, 2013-2014, 2016) 8,6 ha 2009	1.339,116	100,000	1.439,116
84	Rastatt, Stadt / Rastatt 48051	Südliche Innenstadt (2012) 13 ha 2012	1.013,900	1.200,000	2.213,900



**Bundesprogramm der Städtebauförderung 2019**

**Programm: Aktive Stadt- und Ortsteilzentren**

**Land: Baden-Württemberg**

Lfd. Nr.	Gemeinde-Ortsteil Kreis Einwohnerzahl	Bezeichnung der Maßnahme Förderung im Programmjahr Größe des Gebietes Aufnahme in das Bundesprogramm	Finanzhilfe des Bundes bis einschl.2018 ggfs. davon Zinsen	Finanzhilfe des Bundes Programmjahr	Finanzhilfe des Bundes insgesamt
			T€	T€	T€
<b>laufende Maßnahmen</b>					
85	Ravensburg, Stadt / Ravensburg 49830	Östliche Vorstadt (2014-2017, 2019) 27 ha 2014	1.250,000	10,000	1.260,000
86	Ravensburg, Stadt / Ravensburg 49830	Altstadt und Erweiterung (2014) 30,85 ha 2014	2.317,587	100,000	2.417,587
87	Reilingen / Rhein-Neckar-Kreis 7437	Ortskern Reilingen II (2015) 5,8 ha 2015	400,000	100,000	500,000
88	Remseck am Neckar, Stadt / Ludwigsburg 25759	Neue Mitte III (2015) 5,4 ha 2015	1.502,313	1.087,664	2.589,977
89	Renchen, Stadt / Ortenaukreis 7238	Stadtkern II (2012, 2014) 7,36 ha 2012	311,340	100,000	411,340
90	Renningen, Stadt / Böblingen 17107	Südliche Bahnhofstraße (2015) 5,6 ha 2015	960,000	40,000	1.000,000
91	Rheinfelden (Baden), Stadt / Lörrach 32756	Stadtmitte-West (2013) 9,21 ha 2013	382,900	283,767	666,667



**Bundesprogramm der Städtebauförderung 2019**

**Programm: Aktive Stadt- und Ortsteilzentren**

**Land: Baden-Württemberg**

Lfd. Nr.	Gemeinde-Ortsteil Kreis Einwohnerzahl	Bezeichnung der Maßnahme Förderung im Programmjahr Größe des Gebietes Aufnahme in das Bundesprogramm	Finanzhilfe des Bundes bis einschl.2018 ggfs. davon Zinsen	Finanzhilfe des Bundes Programmjahr	Finanzhilfe des Bundes insgesamt
			T€	T€	T€
laufende Maßnahmen					
92	Schelklingen, Stadt / Alb-Donau-Kreis 6783	Stadtkern III (2015) 4 ha 2015	130,000	10,000	140,000
93	Schopfheim, Stadt / Lörrach 19498	Altstadt III (2012) 13 ha 2012	762,010	10,000	772,010
94	Schorndorf, Stadt / Rems-Murr-Kreis 39172	Weststadt II (2014) 2,5 ha 2014	853,000	220,000	1.073,000
95	Schramberg, Stadt / Rottweil 20985	Sängerstraße - Am Brestenberg (2012, 2014) 2,95 ha 2012	388,853	10,000	398,853
96	Schrozberg, Stadt / Schwäbisch Hall 5651	Innenstadt (2009, 2011-2012, 2014, 2016) 12,53 ha 2009	2.085,550	10,000	2.095,550
97	Schutterwald / Ortenaukreis 7086	Ortsmitte (2016) 10 ha 2016	330,000	10,000	340,000
98	Schwäbisch Hall, Stadt / Schwäbisch Hall 38827	Kernstadt (2013) 7,65 ha 2013	1.998,444	10,000	2.008,444



**Bundesprogramm der Städtebauförderung 2019**

**Programm: Aktive Stadt- und Ortsteilzentren**

**Land: Baden-Württemberg**

Lfd. Nr.	Gemeinde-Ortsteil Kreis Einwohnerzahl	Bezeichnung der Maßnahme Förderung im Programmjahr Größe des Gebietes Aufnahme in das Bundesprogramm	Finanzhilfe des Bundes bis einschl.2018 ggfs. davon Zinsen	Finanzhilfe des Bundes Programmjahr	Finanzhilfe des Bundes insgesamt
			T€	T€	T€
<b>laufende Maßnahmen</b>					
99	Schwetzingen, Stadt / Rhein-Neckar-Kreis 22335	Herzogstraße/Schloßplatz (2009, 2014) 4,11 ha 2009	1.464,967	10,000	1.474,967
100	Sindelfingen, Stadt / Böblingen 63971	Marktplatz Sindelfingen (2012, 2014) 1,9 ha 2012	555,070	400,000	955,070
101	St. Blasien, Stadt / Waldshut 4016	Stadtmitte (2015) 7 ha 2015	250,000	500,000	750,000
102	Stuttgart, Landeshauptstadt / Stuttgart, Stadtkreis 623738	S 26 - Hospitalviertel (2014) 16,5 ha 2014	653,203	50,000	703,203
103	Stuttgart, Landeshauptstadt / Stuttgart, Stadtkreis 623738	S 28 - Bismarckstraße (2013) 9,26 ha 2013	497,779	500,000	997,779
104	Stuttgart, Landeshauptstadt / Stuttgart, Stadtkreis 623738	S 29 - Teilbereich Stöckach (2012, 2014) 42,74 ha 2012	990,000	400,000	1.390,000
105	Stuttgart, Landeshauptstadt / Stuttgart, Stadtkreis 623738	Stuttgart 27 - Innenstadt (2010-2012, 2014) 6,2 ha 2010	8.064,121 2,082	222,668	8.286,789



**Bundesprogramm der Städtebauförderung 2019**  
**Programm: Aktive Stadt- und Ortsteilzentren**  
**Land: Baden-Württemberg**

Lfd. Nr.	Gemeinde-Ortsteil Kreis Einwohnerzahl	Bezeichnung der Maßnahme Förderung im Programmjahr Größe des Gebietes Aufnahme in das Bundesprogramm	Finanzhilfe des Bundes bis einschl.2018 ggfs. davon Zinsen	Finanzhilfe des Bundes Programmjahr	Finanzhilfe des Bundes insgesamt
			T€	T€	T€
<b>laufende Maßnahmen</b>					
106	Süßen, Stadt / Göppingen 10050	Entwicklung Heidenheimer Straße + Umfeld (2018) 9,5 ha 2018	250,000	149,876	399,876
107	Teningen / Emmendingen 11696	Ortskern II (2009-2010, 2012, 2014) 11,56 ha 2009	1.614,091	10,000	1.624,091
108	Tübingen, Universitätsstadt / Tübingen 87464	Südliches Stadtzentrum (2012) 9 ha 2012	860,000	400,000	1.260,000
109	Tuningen / Schwarzwald-Baar- Kreis 2936	Ortskern II (2016) 12 ha 2016	390,000	60,000	450,000
110	Ulm, Universitätsstadt / Ulm, Stadtkreis 122636	Weststadt II (2011) 48,5 ha 2011	1.901,234	240,000	2.141,234
111	Untereisesheim / Heilbronn 4145	Ortskern II (2015) 4 ha 2015	654,397	166,667	821,064
112	Vaihingen an der Enz, Stadt / Ludwigsburg 28695	Marktplatz (2015) 3,8 ha 2015	960,000	10,000	970,000



## Bundesprogramm der Städtebauförderung 2019

### Programm: Aktive Stadt- und Ortsteilzentren

#### Land: Baden-Württemberg

Lfd. Nr.	Gemeinde-Ortsteil Kreis Einwohnerzahl	Bezeichnung der Maßnahme Förderung im Programmjahr Größe des Gebietes Aufnahme in das Bundesprogramm	Finanzhilfe des Bundes bis einschl.2018 ggfs. davon Zinsen	Finanzhilfe des Bundes Programmjahr	Finanzhilfe des Bundes insgesamt
			T€	T€	T€
laufende Maßnahmen					
113	Vogtsburg im Kaiserstuhl, Stadt / Breisgau-Hochschwarzwald 5888	Stadtkern Oberrotweil (2014) 16 ha 2014	744,933	200,000	944,933
114	Vöhringen / Rottweil 4309	Ortskern III (2019) 0 ha 2019	0,000	70,000	70,000
115	Waldshut-Tiengen, Stadt / Waldshut 23674	Tiengen-Innenstadt Süd (2015) 6 ha 2015	370,000	10,000	380,000
116	Weil am Rhein, Stadt / Lörrach 30030	Ortskern Haltingen (2013) 8,7 ha 2013	360,000	10,000	370,000
117	Weinstadt, Stadt / Rems-Murr- Kreis 26685	Endersbach-Ortsmitte II (2019) 0 ha 2019	0,000	50,000	50,000
118	Willstätt / Ortenaukreis 9569	Am alten Schlossplatz (2014-2017, 2019) 4,1 ha 2014	3.341,588	150,334	3.491,922
119	Zell am Harmersbach, Stadt / Ortenaukreis 8039	Stadtentwicklung III / WLZ Gelände Stadtkern Nord (2015) 4 ha 2015	820,000	300,000	1.120,000



**Bundesprogramm der Städtebauförderung 2019**

**Programm: Aktive Stadt- und Ortsteilzentren**

**Land: Baden-Württemberg**

Lfd. Nr.	Gemeinde-Ortsteil Kreis Einwohnerzahl	Bezeichnung der Maßnahme Förderung im Programmjahr Größe des Gebietes Aufnahme in das Bundesprogramm	Finanzhilfe des Bundes bis einschl.2018 ggfs. davon Zinsen	Finanzhilfe des Bundes Programmjahr	Finanzhilfe des Bundes insgesamt	
			T€	T€	T€	
laufende Maßnahmen						
120	Zell im Wiesental, Stadt / Lörrach 6208	Zell West (2014) 3,9 ha 2014	680,000	60,000	740,000	
<b>Summe</b>		<b>Anzahl:</b>	<b>120</b>	<b>121.624,432</b>	<b>19.639,000</b>	<b>141.263,432</b>





**Bundesprogramm der Städtebauförderung 2019**  
**Programm: Aktive Stadt- und Ortsteilzentren**  
**Land: Baden-Württemberg**

Lfd. Nr.	Gemeinde-Orsteil Kreis Einwohnerzahl	Bezeichnung der Maßnahme Förderung im Programmjahr Größe des Gebietes Aufnahme in das Bundesprogramm	Finanzhilfe des Bundes bis einschl.2018 ggfs. davon Zinsen	Finanzhilfe des Bundes Programmjahr	Finanzhilfe des Bundes insgesamt
			T€	T€	T€
<b>ruhende Maßnahmen</b>					
1	Albershausen / Göppingen 4196	Ortskern II (2012-2017) 7,5 ha 2012	777,778	0,000	777,778
2	Aldingen / Tuttlingen 7516	Ortsmitte Aldingen II (2017-2018) 9 ha 2017	222,222	0,000	222,222
3	Bad Buchau, Stadt / Biberach 4033	Kernstadt III - Götzburg Areal (2010, 2013-2018) 3,2 ha 2010	1.055,556	0,000	1.055,556
4	Bietigheim / Rastatt 6324	Bahnhofsumfeld (2013, 2016-2018) 9 ha 2013	722,222	0,000	722,222
5	Böblingen, Stadt / Böblingen 48696	Böblingen - Mitte (2010-2012, 2014-2017) 16,5 ha 2010	1.996,918	0,000	1.996,918
6	Deißlingen / Rottweil 6066	Neue Ortsmitte (2015-2018) 3.215 ha 2015	666,667	0,000	666,667
7	Denzlingen / Emmendingen 13498	Ortsmitte II (2014-2018) 13,3 ha 2014	944,444	0,000	944,444



## Bundesprogramm der Städtebauförderung 2019

### Programm: Aktive Stadt- und Ortsteilzentren

#### Land: Baden-Württemberg

Lfd. Nr.	Gemeinde-Ortsteil Kreis Einwohnerzahl	Bezeichnung der Maßnahme Förderung im Programmjahr Größe des Gebietes Aufnahme in das Bundesprogramm	Finanzhilfe des Bundes bis einschl.2018 ggfs. davon Zinsen	Finanzhilfe des Bundes Programmjahr	Finanzhilfe des Bundes insgesamt
			T€	T€	T€
<b>ruhende Maßnahmen</b>					
8	Ditzingen, Stadt / Ludwigsburg 24633	Stadtmitte Ditzingen V (2012, 2014-2016) 8,8 ha 2012	812,550	0,000	812,550
9	Emmendingen, Stadt / Emmendingen 27383	Innenstadt II /Bahnhof (2008, 2013-2018) 6,2 ha 2008	2.111,111	0,000	2.111,111
10	Fellbach, Stadt / Rems-Murr- Kreis 45147	Ortszentrum Schmiden (2009, 2012, 2014, 2016-2017) 3 ha 2009	722,222	0,000	722,222
11	Fellbach, Stadt / Rems-Murr- Kreis 45147	Eisenbahnstraße (2008, 2010-2011, 2014-2017) 4,77 ha 2008	1.383,334	0,000	1.383,334
12	Hochdorf / Esslingen 4895	Ortsmitte II (2015-2018) 5,6 ha 2015	1.273,579	0,000	1.273,579
13	Kappelrodeck / Ortenaukreis 5865	Ortskern III (2012-2013, 2015-2018) 3,94 ha 2012	777,778	0,000	777,778
14	Lahr/Schwarzwald, Stadt / Ortenaukreis 44884	Nördliche Altstadt (2014-2017) 5,7 ha 2014	2.056,028	0,000	2.056,028



**Bundesprogramm der Städtebauförderung 2019**

**Programm: Aktive Stadt- und Ortsteilzentren**

**Land: Baden-Württemberg**

Lfd. Nr.	Gemeinde-Ortsteil Kreis Einwohnerzahl	Bezeichnung der Maßnahme Förderung im Programmjahr Größe des Gebietes Aufnahme in das Bundesprogramm	Finanzhilfe des Bundes bis einschl.2018 ggfs. davon Zinsen	Finanzhilfe des Bundes Programmjahr	Finanzhilfe des Bundes insgesamt
			T€	T€	T€
<b>ruhende Maßnahmen</b>					
15	Metzingen, Stadt / Reutlingen 21612	Innenstadt III (2008, 2013-2018) 4,22 ha 2008	2.104,444	0,000	2.104,444
16	Neckarsulm, Stadt / Heilbronn 26304	Stadtkern (2008, 2010-2011, 2014-2018) 3,65 ha 2008	1.666,667	0,000	1.666,667
17	Neuhausen ob Eck / Tuttlingen 3976	Alte Bundesstraße (2012-2018) 9,76 ha 2012	913,202	0,000	913,202
18	Neulußheim / Rhein-Neckar- Kreis 6783	Neue Ortsmitte (2011-2012, 2014-2018) 4 ha 2011	1.444,444	0,000	1.444,444
19	Nufringen / Böblingen 5503	Ortsmitte (2015-2018) 10,6 ha 2015	820,436 3,367	0,000	820,436
20	Reutlingen, Stadt / Reutlingen 114310	Altstadt (2010-2018) 26 ha 2010	4.945,704	0,000	4.945,704
21	Rudersberg / Rems-Murr-Kreis 11179	Ortskern IV (2015-2018) 9 ha 2015	658,645	0,000	658,645



**Bundesprogramm der Städtebauförderung 2019**

**Programm: Aktive Stadt- und Ortsteilzentren**

**Land: Baden-Württemberg**

Lfd. Nr.	Gemeinde-Ortsteil Kreis Einwohnerzahl	Bezeichnung der Maßnahme Förderung im Programmjahr Größe des Gebietes Aufnahme in das Bundesprogramm	Finanzhilfe des Bundes bis einschl.2018 ggfs. davon Zinsen	Finanzhilfe des Bundes Programmjahr	Finanzhilfe des Bundes insgesamt	
			T€	T€	T€	
<b>ruhende Maßnahmen</b>						
22	Rutesheim, Stadt / Böblingen 10624	Ortskern III (2012-2016) 7,99 ha 2012	1.277,302	0,000	1.277,302	
23	Schriesheim, Stadt / Rhein- Neckar-Kreis 14901	Ehemaliger Bahnhof/B3 (2015-2018) 15 ha 2015	746,842	0,000	746,842	
24	St. Georgen im Schwarzwald, Stadt / Schwarzwald-Baar-Kreis 12838	Sanierung IV Schönblickstraße (2012, 2014-2018) 3,81 ha 2012	861,111	0,000	861,111	
25	Staufen im Breisgau, Stadt / Breisgau-Hochschwarzwald 7726	Schladerer-Kapuzinerhof-Areal (2016-2018) 3,5 ha 2016	611,111	0,000	611,111	
26	Stuttgart, Landeshauptstadt / Stuttgart, Stadtkreis 623738	Stamheim 3 - Freihofstraße (2010, 2013, 2016-2018) 8,7 ha 2010	581,111	0,000	581,111	
27	Süßen, Stadt / Göppingen 10050	Südlich der Fils (2015-2017) 8 ha 2015	1.727,000	0,000	1.727,000	
28	Weingarten (Baden) / Karlsruhe 10084	Ortskern (2013, 2016-2018) 14,1 ha 2013	277,778	0,000	277,778	
<b>Summe</b>		<b>Anzahl:</b>	<b>28</b>	<b>34.158,206</b>	<b>0,000</b>	<b>34.158,206</b>



**Bundesprogramm der Städtebauförderung 2019**

**Programm: Aktive Stadt- und Ortsteilzentren**

**Land: Baden-Württemberg**

Lfd. Nr.	Gemeinde-Ortsteil Kreis Einwohnerzahl	Bezeichnung der Maßnahme Förderung im Programmjahr Größe des Gebietes Aufnahme in das Bundesprogramm	Finanzhilfe des Bundes bis einschl.2018 ggfs. davon Zinsen	Finanzhilfe des Bundes Programmjahr	Finanzhilfe des Bundes insgesamt
			T€	T€	T€
<b>abgerechnete Maßnahmen</b>					
1	Bad Krozingen, Stadt / Breisgau- Hochschwarzwald 18692	An der B3 (2010-2011, 2014, 2016) 9 ha 2010	905,057	0,000	905,057
2	Biberach an der Riß, Stadt / Biberach 32233	Innenstadt Südwest (2012-2016) 16 ha 2012	726,532	0,000	726,532
3	Donaueschingen, Stadt / Schwarzwald-Baar-Kreis 21746	Kovertionsgelände (Vorbereitung) (2015) 14 ha 2015	63,333	0,000	63,333
4	Donaueschingen, Stadt / Schwarzwald-Baar-Kreis 21746	An der Stadtkirche (2012-2014, 2016) 3,45 ha 2012	536,032	0,000	536,032
5	Eislingen/Fils, Stadt / Göppingen 20177	Jahn-/Salacher Straße (2012, 2014) 6,33 ha 2012	1.946,133	0,000	1.946,133
6	Fellbach, Stadt / Rems-Murr- Kreis 45147	Stadtmitte - 3 Quartiere (2010-2013, 2016-2017) 3,4 ha 2010	1.164,475	0,000	1.164,475
7	Geislingen, Stadt / Zollernalbkreis 5910	Stadtkern (2013- 2018) 10 ha 2013	1.288,519	0,000	1.288,519



**Bundesprogramm der Städtebauförderung 2019**

**Programm: Aktive Stadt- und Ortsteilzentren**

**Land: Baden-Württemberg**

Lfd. Nr.	Gemeinde-Ortsteil Kreis Einwohnerzahl	Bezeichnung der Maßnahme Förderung im Programmjahr Größe des Gebietes Aufnahme in das Bundesprogramm	Finanzhilfe des Bundes bis einschl.2018 ggfs. davon Zinsen	Finanzhilfe des Bundes Programmjahr	Finanzhilfe des Bundes insgesamt	
			T€	T€	T€	
<b>abgerechnete Maßnahmen</b>						
8	Holzgerlingen, Stadt / Böblingen 12635	Stadtmitte Nord (2010, 2012-2015) 2,9 ha 2010	752,242	0,000	752,242	
9	Kippenheim / Ortenaukreis 5352	Bahnhofstraße (2012) 6,44 ha 2012	306,528	0,000	306,528	
10	Oppenau, Stadt / Ortenaukreis 4681	Stadtkern (2012) 5,9 ha 2012	1.525,112	0,000	1.525,112	
11	Tettang, Stadt / Bodenseekreis 18975	Schloßpark-Karlstraße (2009) 11,1 ha 2009	117,306	0,000	117,306	
<b>Summe</b>		<b>Anzahl:</b>	<b>11</b>	<b>9.331,269</b>	<b>0,000</b>	<b>9.331,269</b>

**Bundesprogramm der Städtebauförderung**  
**Programm: Aktive Stadt- und Ortsteilzentren**  
**Land: Baden-Württemberg**

		Finanzhilfe des Bundes bis einschl. 2018	Finanzhilfe des Bundes Programmjahr 2019	Finanzhilfe des Bundes insgesamt seit 2019	
		T€	T€	T€	
<b>- Zusammenstellung: laufende Maßnahmen</b>					
Ländlicher Bereich	Anzahl:	47	37.454,500	7.708,655	45.163,155
Städtischer Bereich	Anzahl:	73	84.169,932	11.930,345	96.100,277
laufende Maßnahmen	Anzahl:	120	121.624,432	19.639,000	141.263,432
	davon Zinsen:		3,039		
<b>- Zusammenstellung: ruhende Maßnahmen</b>					
Ländlicher Bereich	Anzahl:	10	8.086,387	0,000	8.086,387
Städtischer Bereich	Anzahl:	18	26.071,819	0,000	26.071,819
ruhende Maßnahmen	Anzahl:	28	34.158,206	0,000	34.158,206
	davon Zinsen:		3,367		
<b>- Zusammenstellung: abgerechnete Maßnahmen</b>					
Ländlicher Bereich	Anzahl:	7	5.220,976	0,000	5.220,976
Städtischer Bereich	Anzahl:	4	4.110,293	0,000	4.110,293
abgerechnete Maßnahmen	Anzahl:	11	9.331,269	0,000	9.331,269
<hr/>					
<b>Summe: Baden-Württemberg</b>	<b>Anzahl:</b>	<b>159</b>	<b>165.113,907</b>	<b>19.639,000</b>	<b>184.752,907</b>
	<b>davon Zinsen:</b>		<b>6,406</b>		

Bayern





## Bundesprogramm der Städtebauförderung 2019

### Programm: Aktive Stadt- und Ortsteilzentren

#### Land: Bayern

Lfd. Nr.	Gemeinde-Ortsteil Kreis Einwohnerzahl	Bezeichnung der Maßnahme Förderung im Programmjahr Größe des Gebietes Aufnahme in das Bundesprogramm	Finanzhilfe des Bundes bis einschl.2018 ggfs. davon Zinsen	Finanzhilfe des Bundes Programmjahr	Finanzhilfe des Bundes insgesamt
			T€	T€	T€
laufende Maßnahmen					
1	Aichach, Stadt / Aichach-Friedberg 21050	Altstadt (2016) 13 ha 2016	571,500	60,000	631,500
2	Altdorf b.Nürnberg, Stadt / Nürnberger Land 15260	Altstadt (2008) 22 ha 2008	2.033,150	60,000	2.093,150
3	Altötting, Stadt / Altötting 12750	Altstadt (2008) 71,5 ha 2008	1.812,000	54,000	1.866,000
4	Ansbach / Ansbach 41159	Stadtkern (2011) 72 ha 2011	1.959,000	480,000	2.439,000
5	Aschaffenburg / Aschaffenburg 68986	Innenstadt (2008-2009, 2011) 22,64 ha 2008	1.729,800	420,000	2.149,800
6	Augsburg / Augsburg 286374	Lechhausen (2011) 320 ha 2011	226,100	15,000	241,100
7	Augsburg / Augsburg 286374	Westliche Innenstadt (2013) 10,56 ha 2013	542,000	150,000	692,000



**Bundesprogramm der Städtebauförderung 2019**

**Programm: Aktive Stadt- und Ortsteilzentren**

**Land: Bayern**

Lfd. Nr.	Gemeinde-Ortsteil Kreis Einwohnerzahl	Bezeichnung der Maßnahme Förderung im Programmjahr Größe des Gebietes Aufnahme in das Bundesprogramm	Finanzhilfe des Bundes bis einschl.2018 ggfs. davon Zinsen	Finanzhilfe des Bundes Programmjahr	Finanzhilfe des Bundes insgesamt
			T€	T€	T€
laufende Maßnahmen					
8	Augsburg / Augsburg 286374	Hochzoll (2010-2016, 2018) 14 ha 2010	1.112,050	273,000	1.385,050
9	Babenhausen, Markt / Unterallgäu 5488	Kernstadt (2013) 38,9 ha 2013	324,600	90,000	414,600
10	Baiersdorf, Stadt / Erlangen- Höchstadt 7489	Stadtkern (2008-2010, 2013) 20,8 ha 2008	266,000	90,000	356,000
11	Baunach, Stadt / Bamberg 4005	Altstadt (2017) 24,5 ha 2017	300,000	286,000	586,000
12	Bayreuth / Bayreuth 72148	Altstadtkern (2010) 42,63 ha 2010	9.969,950	750,000	10.719,950
13	Beilngries, Stadt / Eichstätt 9258	Altstadt (2008) 70,23 ha 2008	914,250	150,000	1.064,250
14	Breitengüßbach / Bamberg 4513	Ortskern (2019) 24 ha 2019	0,000	37,000	37,000



**Bundesprogramm der Städtebauförderung 2019**  
**Programm: Aktive Stadt- und Ortsteilzentren**  
**Land: Bayern**

Lfd. Nr.	Gemeinde-Ortsteil Kreis Einwohnerzahl	Bezeichnung der Maßnahme Förderung im Programmjahr Größe des Gebietes Aufnahme in das Bundesprogramm	Finanzhilfe des Bundes bis einschl.2018 ggfs. davon Zinsen	Finanzhilfe des Bundes Programmjahr	Finanzhilfe des Bundes insgesamt
			T€	T€	T€
laufende Maßnahmen					
15	Burgebrach, Markt / Bamberg 6673	Ortskern (2019) 20,7 ha 2019	0,000	60,000	60,000
16	Burgkunstadt, Stadt / Lichtenfels 6384	Altstadt (2013) 14 ha 2013	446,000	128,000	574,000
17	Cham, Stadt / Cham 16529	Stadtkern (2011) 23 ha 2011	950,300	150,000	1.100,300
18	Dillingen a.d.Donau, Große Kreisstadt / Dillingen a.d.Donau 18547	Altstadt (2011) 40,22 ha 2011	666,100	120,000	786,100
19	Dorfen, Stadt / Erding 14407	Altstadt (2012) 30,3 ha 2012	446,300	375,000	821,300
20	Feucht, Markt / Nürnberger Land 13491	Altort (2008) 16 ha 2008	1.629,800	30,000	1.659,800
21	Forchheim, Große Kreisstadt / Forchheim 31651	Stadtkern (2008) 44,12 ha 2008	2.381,450	441,000	2.822,450



## Bundesprogramm der Städtebauförderung 2019

### Programm: Aktive Stadt- und Ortsteilzentren

#### Land: Bayern

Lfd. Nr.	Gemeinde-Ortsteil Kreis Einwohnerzahl	Bezeichnung der Maßnahme Förderung im Programmjahr Größe des Gebietes Aufnahme in das Bundesprogramm	Finanzhilfe des Bundes bis einschl.2018 ggfs. davon Zinsen	Finanzhilfe des Bundes Programmjahr	Finanzhilfe des Bundes insgesamt
			T€	T€	T€
laufende Maßnahmen					
22	Freising, Große Kreisstadt / Freising 46963	Altstadt (2008) 55 ha 2008	2.763,850	592,000	3.355,850
23	Freystadt, Stadt / Neumarkt i.d.OPf. 8791	Altstadt (2009) 11,1 ha 2009	1.452,350	120,000	1.572,350
24	Fürstenzell, Markt / Passau 7987	Marktkern (2016) 25,4 ha 2016	390,000	300,000	690,000
25	Füssen, Stadt / Ostallgäu 15265	Hanfwerkeareal (2019) 7 ha 2019	0,000	15,000	15,000
26	Füssen, Stadt / Ostallgäu 15265	Innenstadt (2016) 31,8 ha 2016	254,700	30,000	284,700
27	Geisenhausen, Markt / Landshut 6896	Ortskern (2016) 10,8 ha 2016	1.111,500	255,000	1.366,500
28	Gerbrunn / Würzburg 6235	Ortszentrum (2011, 2013) 5,69 ha 2011	778,200	15,000	793,200



**Bundesprogramm der Städtebauförderung 2019**  
**Programm: Aktive Stadt- und Ortsteilzentren**  
**Land: Bayern**

Lfd. Nr.	Gemeinde-Ortsteil Kreis Einwohnerzahl	Bezeichnung der Maßnahme Förderung im Programmjahr Größe des Gebietes Aufnahme in das Bundesprogramm	Finanzhilfe des Bundes bis einschl.2018 ggfs. davon Zinsen	Finanzhilfe des Bundes Programmjahr	Finanzhilfe des Bundes insgesamt
			T€	T€	T€
laufende Maßnahmen					
29	Germering, Große Kreisstadt / Fürstenfeldbruck 39387	Innenstadt (2013) 15,2 ha 2013	900,850	60,000	960,850
30	Gilching / Starnberg 18340	Ortsmitte (2015) 38,57 ha 2015	345,000	120,000	465,000
31	Gröbenzell / Fürstenfeldbruck 19780	Ortszentrum (2016) 33,7 ha 2016	60,000	90,000	150,000
32	Großostheim, Markt / Aschaffenburg 16372	Altort (2010) 30 ha 2010	878,800	30,000	908,800
33	Günzburg, Große Kreisstadt / Günzburg 20038	Innenstadt (2012) 56 ha 2012	591,900	330,000	921,900
34	Gunzenhausen, Stadt / Weißenburg-Gunzenhausen 16432	Altstadt (2008) 41,48 ha 2008	859,900	150,000	1.009,900
35	Hallstadt, Stadt / Bamberg 8330	Altstadt (2009-2017, 2019) 32 ha 2009	2.233,600	228,000	2.461,600



## Bundesprogramm der Städtebauförderung 2019

### Programm: Aktive Stadt- und Ortsteilzentren

#### Land: Bayern

Lfd. Nr.	Gemeinde-Ortsteil Kreis Einwohnerzahl	Bezeichnung der Maßnahme Förderung im Programmjahr Größe des Gebietes Aufnahme in das Bundesprogramm	Finanzhilfe des Bundes bis einschl.2018 ggfs. davon Zinsen	Finanzhilfe des Bundes Programmjahr	Finanzhilfe des Bundes insgesamt
			T€	T€	T€
laufende Maßnahmen					
36	Haßfurt, Stadt / Haßberge 13277	Altstadt (2011) 27,2 ha 2011	580,000	120,000	700,000
37	Hemau, Stadt / Regensburg 8908	Stadtkern (2008) 20,78 ha 2008	1.712,050	15,000	1.727,050
38	Hemhofen / Erlangen-Höchstadt 5367	Ortskern (2017) 46 ha 2017	30,000	15,000	45,000
39	Herrieden, Stadt / Ansbach 7830	Altstadt (2015) 15,3 ha 2015	338,250	195,000	533,250
40	Herzogenaurach, Stadt / Erlangen-Höchstadt 23095	Stadtkern (2010) 17,53 ha 2010	1.750,230	105,000	1.855,230
41	Höchberg, Markt / Würzburg 9329	Ortskern/Altort (2009) 18 ha 2009	1.966,000	300,000	2.266,000
42	Immenstadt i.Allgäu, Stadt / Oberallgäu 14191	Altstadt (2009-2010, 2012-2013, 2015) 15,19 ha 2009	415,950	30,000	445,950



**Bundesprogramm der Städtebauförderung 2019**

**Programm: Aktive Stadt- und Ortsteilzentren**

**Land: Bayern**

Lfd. Nr.	Gemeinde-Ortsteil Kreis Einwohnerzahl	Bezeichnung der Maßnahme Förderung im Programmjahr Größe des Gebietes Aufnahme in das Bundesprogramm	Finanzhilfe des Bundes bis einschl.2018 ggfs. davon Zinsen	Finanzhilfe des Bundes Programmjahr	Finanzhilfe des Bundes insgesamt
			T€	T€	T€
laufende Maßnahmen					
43	Kaufbeuren / Kaufbeuren 42731	Altstadt (2008) 23,45 ha 2008	2.693,350	150,000	2.843,350
44	Kempton (Allgäu) / Kempton (Allgäu) 66947	Nördliche Innenstadt (2008, 2010) 10,72 ha 2008	975,010	15,000	990,010
45	Kümmersbruck / Amberg- Sulzbach 9750	Ortskern (2017) 93 ha 2017	330,000	240,000	570,000
46	Kürnach / Würzburg 4796	Ortsmitte (2013) 14,5 ha 2013	1.885,500	330,000	2.215,500
47	Langenfeld / Neustadt a.d.Aisch- Bad Windsheim 1012	Ortskern (2009) 12,23 ha 2009	749,800	60,000	809,800
48	Lauf a.d.Pegnitz, Stadt / Nürnberger Land 26344	Altstadt SG 1-3 (2012) 46,5 ha 2012	476,700	30,000	506,700
49	Lichtenfels, Stadt / Lichtenfels 20169	Altstadt SG ,1 2 und 3 (2012) 19,2 ha 2012	1.424,500	59,000	1.483,500



## Bundesprogramm der Städtebauförderung 2019

### Programm: Aktive Stadt- und Ortsteilzentren

#### Land: Bayern

Lfd. Nr.	Gemeinde-Ortsteil Kreis Einwohnerzahl	Bezeichnung der Maßnahme Förderung im Programmjahr Größe des Gebietes Aufnahme in das Bundesprogramm	Finanzhilfe des Bundes bis einschl.2018 ggfs. davon Zinsen	Finanzhilfe des Bundes Programmjahr	Finanzhilfe des Bundes insgesamt
			T€	T€	T€
laufende Maßnahmen					
50	Lindenberg i.Allgäu, Stadt / Lindau (Bodensee) 11295	Innenstadt (2008) 37,43 ha 2008	940,560	15,000	955,560
51	Litzendorf / Bamberg 6055	Ortskern (2009) 13,22 ha 2009	2.393,800	44,000	2.437,800
52	Marktoberdorf, Stadt / Ostallgäu 18349	Innenstadt (2008-2012, 2014) 25,06 ha 2008	534,300	90,000	624,300
53	Memmingen / Memmingen 42841	Altstadt (2009) 70,4 ha 2009	1.892,540	180,000	2.072,540
54	Merkendorf, Stadt / Ansbach 2861	Ortskern (2010) 26 ha 2010	775,750	270,000	1.045,750
55	Mindelheim, Stadt / Unterallgäu 14569	Altstadt (2008) 26,52 ha 2008	2.383,390	180,000	2.563,390
56	München, Landeshauptstadt / München, Landeshauptstadt 1450381	Pasing (2009) 37 ha 2009	941,000	135,000	1.076,000





**Bundesprogramm der Städtebauförderung 2019**  
**Programm: Aktive Stadt- und Ortsteilzentren**  
**Land: Bayern**

Lfd. Nr.	Gemeinde-Ortsteil Kreis Einwohnerzahl	Bezeichnung der Maßnahme Förderung im Programmjahr Größe des Gebietes Aufnahme in das Bundesprogramm	Finanzhilfe des Bundes bis einschl.2018 ggfs. davon Zinsen	Finanzhilfe des Bundes Programmjahr	Finanzhilfe des Bundes insgesamt
			T€	T€	T€
laufende Maßnahmen					
57	München, Landeshauptstadt / München, Landeshauptstadt 1450381	Trudering (2009) 19,5 ha 2009	682,900	135,000	817,900
58	Neufahrn b.Freising / Freising 19468	Ortszentrum (2016) 19,01 ha 2016	210,000	420,000	630,000
59	Neunburg vorm Wald, Stadt / Schwandorf 8233	Altstadt (2008) 25,8 ha 2008	1.143,650	30,000	1.173,650
60	Neusäß, Stadt / Augsburg 21617	Neue Mitte Westheim (2013) 25,42 ha 2013	154,500	60,000	214,500
61	Neutraubling, Stadt / Regensburg 13431	Stadtkern (2009) 30,5 ha 2009	2.133,900	240,000	2.373,900
62	Nürnberg / Nürnberg 509975	Nördliche Altstadt (2008) 94,7 ha 2008	2.914,400	45,000	2.959,400
63	Oberasbach, Stadt / Fürth 17520	Stadtzentrum/Rathausumfeld (2012) 14 ha 2012	871,000	210,000	1.081,000



## Bundesprogramm der Städtebauförderung 2019

### Programm: Aktive Stadt- und Ortsteilzentren

#### Land: Bayern

Lfd. Nr.	Gemeinde-Ortsteil Kreis Einwohnerzahl	Bezeichnung der Maßnahme Förderung im Programmjahr Größe des Gebietes Aufnahme in das Bundesprogramm	Finanzhilfe des Bundes bis einschl.2018 ggfs. davon Zinsen  T€	Finanzhilfe des Bundes Programmjahr  T€	Finanzhilfe des Bundes insgesamt  T€
laufende Maßnahmen					
64	Oberstdorf, Markt / Oberallgäu 9638	Ortskern (2017) 55 ha 2017	497,000	300,000	797,000
65	Parsberg, Stadt / Neumarkt i.d.OPf. 6771	Altstadt (2008) 20,43 ha 2008	2.403,700	120,000	2.523,700
66	Peiting, Markt / Weilheim- Schongau 11334	Ortskern (2010) 51,8 ha 2010	747,750	80,000	827,750
67	Pfaffenhofen a.d.Ilm, Stadt / Pfaffenhofen a.d.Ilm 25226	Altstadt (2008) 104 ha 2008	1.653,490	107,000	1.760,490
68	Plattling, Stadt / Deggendorf 12913	Innenstadt / Altstadt (2008-2010, 2012) 35 ha 2008	3.514,000	1.050,000	4.564,000
69	Regensburg / Regensburg 145465	Obermünsterviertel (2011) 7,4 ha 2011	661,000	480,000	1.141,000
70	Regenstauf, Markt / Regensburg 15831	Marktkern (2011) 21,5 ha 2011	1.090,350	210,000	1.300,350



**Bundesprogramm der Städtebauförderung 2019**

**Programm: Aktive Stadt- und Ortsteilzentren**

**Land: Bayern**

Lfd. Nr.	Gemeinde-Ortsteil Kreis Einwohnerzahl	Bezeichnung der Maßnahme Förderung im Programmjahr Größe des Gebietes Aufnahme in das Bundesprogramm	Finanzhilfe des Bundes bis einschl.2018 ggfs. davon Zinsen	Finanzhilfe des Bundes Programmjahr	Finanzhilfe des Bundes insgesamt
			T€	T€	T€
laufende Maßnahmen					
71	Roding, Stadt / Cham 11682	Statkern / Mitterdorf (2013) 44 ha 2013	389,100	15,000	404,100
72	Röthenbach a.d.Pegnitz, Stadt / Nürnberger Land 11823	Neue Mitte (2010) 18,77 ha 2010	1.132,500	120,000	1.252,500
73	Ruhpolding / Traunstein 7010	Ortsmitte (2011) 25,85 ha 2011	515,300	15,000	530,300
74	Schierling, Markt / Regensburg 7709	Ortskern (2008) 18,66 ha 2008	808,600	150,000	958,600
75	Schöllnach, Markt / Deggendorf 4796	Ortsmitte (2017) 60 ha 2017	60,000	300,000	360,000
76	Schwabmünchen, Stadt / Augsburg 13836	Stadtkern (2011) 52 ha 2011	1.441,400	240,000	1.681,400
77	Schweinfurt / Schweinfurt 51969	Altstadt (2008) 21,42 ha 2008	3.266,500	618,000	3.884,500



## Bundesprogramm der Städtebauförderung 2019

### Programm: Aktive Stadt- und Ortsteilzentren

#### Land: Bayern

Lfd. Nr.	Gemeinde-Ortsteil Kreis Einwohnerzahl	Bezeichnung der Maßnahme Förderung im Programmjahr Größe des Gebietes Aufnahme in das Bundesprogramm	Finanzhilfe des Bundes bis einschl.2018 ggfs. davon Zinsen	Finanzhilfe des Bundes Programmjahr	Finanzhilfe des Bundes insgesamt
			T€	T€	T€
laufende Maßnahmen					
78	Siegenburg, Markt / Kelheim 3668	Ortsmitte (2008) 49 ha 2008	3.116,800	61,000	3.177,800
79	Stegaurach / Bamberg 6978	Ortskern (2018) 19,3 ha 2018	150,000	102,000	252,000
80	Stein, Stadt / Fürth 13789	Alt-Stein (2008) 27,5 ha 2008	537,650	90,000	627,650
81	Taufkirchen (Vils) / Erding 9750	Ortsmitte (2012) 36,7 ha 2012	634,400	30,000	664,400
82	Thannhausen, Stadt / Günzburg 6095	Stadtkern (2010) 32 ha 2010	950,750	60,000	1.010,750
83	Traunreut, Stadt / Traunstein 20799	Stadtkern (2011) 23,19 ha 2011	531,500	120,000	651,500
84	Uehlfeld, Markt / Neustadt a.d.Aisch-Bad Windsheim 2912	Ortskern (2010) 39 ha 2010	757,600	60,000	817,600



## Bundesprogramm der Städtebauförderung 2019

### Programm: Aktive Stadt- und Ortsteilzentren

#### Land: Bayern

Lfd. Nr.	Gemeinde-Ortsteil Kreis Einwohnerzahl	Bezeichnung der Maßnahme Förderung im Programmjahr Größe des Gebietes Aufnahme in das Bundesprogramm	Finanzhilfe des Bundes bis einschl.2018 ggfs. davon Zinsen	Finanzhilfe des Bundes Programmjahr	Finanzhilfe des Bundes insgesamt
			T€	T€	T€
laufende Maßnahmen					
85	Uttenreuth / Erlangen-Höchstadt 5083	Altort (2017) 25,3 ha 2017	135,000	60,000	195,000
86	Velden, Markt / Landshut 6903	Ortskern (2015-2016, 2018) 48 ha 2015	672,300	300,000	972,300
87	Viechtach, Stadt / Regen 8060	Altstadt (2017) 50 ha 2017	337,900	75,000	412,900
88	Viereth-Trunstadt / Bamberg 3696	Ortskern Viereth-Trunstadt (2013) 31,17 ha 2013	495,000	115,000	610,000
89	Weilheim i.OB, Stadt / Weilheim- Schongau 22184	Altstadt / Obere Stadt (2008) 54,94 ha 2008	878,520	330,000	1.208,520
90	Weisendorf, Markt / Erlangen- Höchstadt 6465	Altort (2017) 36,5 ha 2017	94,500	30,000	124,500
91	Wemding, Stadt / Donau-Ries 5814	Altstadt (2010) 29 ha 2010	556,400	60,000	616,400



**Bundesprogramm der Städtebauförderung 2019**  
**Programm: Aktive Stadt- und Ortsteilzentren**  
**Land: Bayern**

Lfd. Nr.	Gemeinde-Ortsteil Kreis Einwohnerzahl	Bezeichnung der Maßnahme Förderung im Programmjahr Größe des Gebietes Aufnahme in das Bundesprogramm	Finanzhilfe des Bundes bis einschl.2018 ggfs. davon Zinsen	Finanzhilfe des Bundes Programmjahr	Finanzhilfe des Bundes insgesamt	
			T€	T€	T€	
laufende Maßnahmen						
92	Weßling / Starnberg 5381	Ortsmitte (2017) 36,5 ha 2017	111,000	30,000	141,000	
93	Wiesentheid, Markt / Kitzingen 4775	Altort Wiesentheid Ortszentrum (2010) 27,94 ha 2010	791,800	300,000	1.091,800	
94	Windsbach, Stadt / Ansbach 6094	Altstadt (2010) 26 ha 2010	590,500	60,000	650,500	
95	Wolfratshausen, Stadt / Bad Tölz-Wolfratshausen 18237	Altstadt (2018) 50 ha 2018	78,000	30,000	108,000	
96	Wörth a.d.Donau, Stadt / Regensburg 4756	Altstadt (2009) 21,6 ha 2009	1.981,000	30,000	2.011,000	
97	Würzburg / Würzburg 124873	Heidingsfeld (2014) 16,3 ha 2014	446,200	240,000	686,200	
<b>Summe</b>		<b>Anzahl:</b>	<b>97</b>	<b>106.227,540</b>	<b>16.260,000</b>	<b>122.487,540</b>



## Bundesprogramm der Städtebauförderung 2019

### Programm: Aktive Stadt- und Ortsteilzentren

#### Land: Bayern

Lfd. Nr.	Gemeinde-Ortsteil Kreis Einwohnerzahl	Bezeichnung der Maßnahme Förderung im Programmjahr Größe des Gebietes Aufnahme in das Bundesprogramm	Finanzhilfe des Bundes bis einschl.2018 ggfs. davon Zinsen	Finanzhilfe des Bundes Programmjahr	Finanzhilfe des Bundes insgesamt
			T€	T€	T€
ruhende Maßnahmen					
1	Bad Aibling, Stadt / Rosenheim 18407	Stadtkern (2011-2018) 45 ha 2011	476,150	0,000	476,150
2	Bad Neustadt a.d.Saale, Stadt / Rhön-Grabfeld 15154	Altstadt (2008-2018) 30 ha 2008	3.238,700	0,000	3.238,700
3	Bad Windsheim, Stadt / Neustadt a.d.Aisch-Bad Windsheim 12047	Altstadt SG 1 - 10 (2012-2016) 50 ha 2012	675,000	0,000	675,000
4	Bamberg / Bamberg 73331	Altstadt (2008-2016) 50,79 ha 2008	4.386,200	0,000	4.386,200
5	Bruckmühl, Markt / Rosenheim 16439	Ortskern (2017-2018) 30,5 ha 2017	600,000	0,000	600,000
6	Ebersberg, Stadt / Ebersberg 11935	Altstadt (2009-2018) 27,29 ha 2009	1.818,500	0,000	1.818,500
7	Eggenfelden, Stadt / Rottal-Inn 13456	Altstadt (2008-2018) 39,67 ha 2008	1.697,200	0,000	1.697,200



**Bundesprogramm der Städtebauförderung 2019**

**Programm: Aktive Stadt- und Ortsteilzentren**

**Land: Bayern**

Lfd. Nr.	Gemeinde-Orsteil Kreis Einwohnerzahl	Bezeichnung der Maßnahme Förderung im Programmjahr Größe des Gebietes Aufnahme in das Bundesprogramm	Finanzhilfe des Bundes bis einschl.2018 ggfs. davon Zinsen	Finanzhilfe des Bundes Programmjahr	Finanzhilfe des Bundes insgesamt
			T€	T€	T€
<b>ruhende Maßnahmen</b>					
8	Eichstätt, Große Kreisstadt / Eichstätt 13407	Altstadt (2009-2018) 87,44 ha 2009	1.478,850	0,000	1.478,850
9	Emmering / Fürstenfeldbruck 6777	Ortsmitte (2017-2018) 40 ha 2017	165,000	0,000	165,000
10	Erlangen / Erlangen 108336	Innenstadt (2011-2016) 103 ha 2011	1.900,870	0,000	1.900,870
11	Fürstenfeldbruck, Große Kreisstadt / Fürstenfeldbruck 35708	Innenstadt (2008-2018) 49,5 ha 2008	1.171,240	0,000	1.171,240
12	Gauting / Starnberg 20268	Ortsmitte und Bahnhofsareal (2015-2018) 25 ha 2015	169,900	0,000	169,900
13	Geiselhöring, Stadt / Straubing- Bogen 6870	Ortskern (2013-2016) 29,5 ha 2013	128,200	0,000	128,200
14	Haag i.OB, Markt / Mühldorf a.Inn 6399	Ortskern (2010-2018) 39,5 ha 2010	324,500	0,000	324,500





**Bundesprogramm der Städtebauförderung 2019**

**Programm: Aktive Stadt- und Ortsteilzentren**

**Land: Bayern**

Lfd. Nr.	Gemeinde-Orsteil Kreis Einwohnerzahl	Bezeichnung der Maßnahme Förderung im Programmjahr Größe des Gebietes Aufnahme in das Bundesprogramm	Finanzhilfe des Bundes bis einschl.2018 ggfs. davon Zinsen	Finanzhilfe des Bundes Programmjahr	Finanzhilfe des Bundes insgesamt
			T€	T€	T€
<b>ruhende Maßnahmen</b>					
15	Happurg / Nürnberger Land 3764	Ortsmitte (2010-2018) 24,47 ha 2010	215,600	0,000	215,600
16	Herrsching a.Ammersee / Starnberg 10400	Ortskern (2017-2018) 40 ha 2017	99,000	0,000	99,000
17	Kleinwallstadt, Markt / Miltenberg 5781	Alter Ortskern (2009-2018) 19 ha 2009	932,400	0,000	932,400
18	Lohr a.Main, Stadt / Main- Spessart 15060	Altstadt (2013-2018) 15,21 ha 2013	728,000	0,000	728,000
19	Manching, Markt / Pfaffenhofen a.d.Ilm 12317	Ortsmitte (2010-2018) 6,2 ha 2010	1.783,550	0,000	1.783,550
20	Marquartstein / Traunstein 3291	Westl. Ortskern (2008-2016) 17,9 ha 2008	513,250	0,000	513,250
21	Moosburg a.d.Isar, Stadt / Freising 17847	Innenstadt (2010-2018) 19,2 ha 2010	420,700	0,000	420,700



**Bundesprogramm der Städtebauförderung 2019**

**Programm: Aktive Stadt- und Ortsteilzentren**

**Land: Bayern**

Lfd. Nr.	Gemeinde-Ortsteil Kreis Einwohnerzahl	Bezeichnung der Maßnahme Förderung im Programmjahr Größe des Gebietes Aufnahme in das Bundesprogramm	Finanzhilfe des Bundes bis einschl.2018 ggfs. davon Zinsen  T€	Finanzhilfe des Bundes Programmjahr  T€	Finanzhilfe des Bundes insgesamt  T€
<b>ruhende Maßnahmen</b>					
22	München, Landeshauptstadt / München, Landeshauptstadt 1450381	Neuaubing/Westkreuz (2011-2016) 320 ha 2011	937,800	0,000	937,800
23	Neuburg a.d.Donau, Große Kreisstadt / Neuburg- Schrobenhausen 29182	Untere Altstadt (2010-2018) 37,44 ha 2010	735,000	0,000	735,000
24	Penzberg, Stadt / Weilheim- Schongau 16234	Altstadt / Innenstadt (2009-2018) 56,25 ha 2009	1.829,300	0,000	1.829,300
25	Petershausen / Dachau 6394	Ortsmitte (2017-2018) 37 ha 2017	117,000	0,000	117,000
26	Pocking, Stadt / Passau 15499	Stadtmitte (2010-2017) 34,7 ha 2010	1.529,700	0,000	1.529,700
27	Rothenburg ob der Tauber, Große Kreisstadt / Ansbach 11041	Altstadt (2012-2018) 160 ha 2012	900,900	0,000	900,900
28	Röttingen, Stadt / Würzburg 1705	Altstadt (2011-2015) 1.864 ha 2011	931,400	0,000	931,400



**Bundesprogramm der Städtebauförderung 2019**

**Programm: Aktive Stadt- und Ortsteilzentren**

**Land: Bayern**

Lfd. Nr.	Gemeinde-Ortsteil Kreis Einwohnerzahl	Bezeichnung der Maßnahme Förderung im Programmjahr Größe des Gebietes Aufnahme in das Bundesprogramm	Finanzhilfe des Bundes bis einschl.2018 ggfs. davon Zinsen	Finanzhilfe des Bundes Programmjahr	Finanzhilfe des Bundes insgesamt
			T€	T€	T€
<b>ruhende Maßnahmen</b>					
29	Simbach a.Inn, Stadt / Rottal-Inn 9933	Stadtkern (2017) 60 ha 2017	180,000	0,000	180,000
30	Starnberg, Stadt / Starnberg 22939	Innenstadt (2015-2018) 35,12 ha 2015	610,150	0,000	610,150
31	Strullendorf / Bamberg 7956	Ortskern (2010-2016) 29 ha 2010	798,500	0,000	798,500
32	Tann, Markt / Rottal-Inn 3924	Marktkern (2008-2016) 12,6 ha 2008	992,300	0,000	992,300
33	Vilsbiburg, Stadt / Landshut 11535	Stadtkern (2017-2018) 24,6 ha 2017	155,100	0,000	155,100
34	Wassertrüdingen, Stadt / Ansbach 5962	Altstadt (2008-2016) 30 ha 2008	800,900	0,000	800,900
35	Winzer, Markt / Deggendorf 3831	Ortskern Unterwinzer (2018) 6 ha 2018	195,000	0,000	195,000



**Bundesprogramm der Städtebauförderung 2019**

**Programm: Aktive Stadt- und Ortsteilzentren**

**Land: Bayern**

Lfd. Nr.	Gemeinde-Ortsteil Kreis Einwohnerzahl	Bezeichnung der Maßnahme Förderung im Programmjahr Größe des Gebietes Aufnahme in das Bundesprogramm	Finanzhilfe des Bundes bis einschl.2018 ggfs. davon Zinsen	Finanzhilfe des Bundes Programmjahr	Finanzhilfe des Bundes insgesamt	
			T€	T€	T€	
ruhende Maßnahmen						
36	Würzburg / Würzburg 124873	Innenstadt Kaiserstraße (2008, 2010, 2012-2013, 2015-2018) 23,46 ha 2008	2.345,900	0,000	2.345,900	
<b>Summe</b>		<b>Anzahl:</b>	<b>36</b>	<b>35.981,760</b>	<b>0,000</b>	<b>35.981,760</b>



**Bundesprogramm der Städtebauförderung 2019**  
**Programm: Aktive Stadt- und Ortsteilzentren**  
**Land: Bayern**

Lfd. Nr.	Gemeinde-Ortsteil Kreis Einwohnerzahl	Bezeichnung der Maßnahme Förderung im Programmjahr Größe des Gebietes Aufnahme in das Bundesprogramm	Finanzhilfe des Bundes bis einschl.2018 ggfs. davon Zinsen	Finanzhilfe des Bundes Programmjahr	Finanzhilfe des Bundes insgesamt	
			T€	T€	T€	
<b>ausfinanzierte Maßnahmen</b>						
1	Alzenau, Stadt / Aschaffenburg 18839	Stadtkern (2010-2014) 42 ha 2010	954,800	0,000	954,800	
2	Barbing / Regensburg 5335	Ortskern (2010, 2013-2014) 10 ha 2010	12,000	0,000	12,000	
3	Kaufbeuren / Kaufbeuren 42731	Neugablonz (2011-2013) 352,77 ha 2011	406,050	0,000	406,050	
4	Oettingen i.Bay., Stadt / Donau- Ries 5166	Kernstadt (2011-2013) 119 ha 2011	245,850	0,000	245,850	
<b>Summe</b>		<b>Anzahl:</b>	<b>4</b>	<b>1.618,700</b>	<b>0,000</b>	<b>1.618,700</b>



**Bundesprogramm der Städtebauförderung**  
**Programm: Aktive Stadt- und Ortsteilzentren**  
**Land: Bayern**

				Finanzhilfe des Bundes bis einschl. 2018	Finanzhilfe des Bundes Programmjahr 2019	Finanzhilfe des Bundes insgesamt seit 2019
				T€	T€	T€
<b>- Zusammenstellung: laufende Maßnahmen</b>						
Ländlicher Bereich	Anzahl:	56	62.046,700	9.790,000	71.836,700	
Städtischer Bereich	Anzahl:	41	44.180,840	6.470,000	50.650,840	
laufende Maßnahmen	Anzahl:	97	106.227,540	16.260,000	122.487,540	
<b>- Zusammenstellung: ruhende Maßnahmen</b>						
Ländlicher Bereich	Anzahl:	22	18.232,750	0,000	18.232,750	
Städtischer Bereich	Anzahl:	14	17.749,010	0,000	17.749,010	
ruhende Maßnahmen	Anzahl:	36	35.981,760	0,000	35.981,760	
<b>- Zusammenstellung: ausfinanzierte Maßnahmen</b>						
Ländlicher Bereich	Anzahl:	2	651,900	0,000	651,900	
Städtischer Bereich	Anzahl:	2	966,800	0,000	966,800	
ausfinanzierte Maßnahmen	Anzahl:	4	1.618,700	0,000	1.618,700	
<hr/>						
<b>Summe: Bayern</b>	<b>Anzahl:</b>	<b>137</b>	<b>143.828,000</b>	<b>16.260,000</b>	<b>160.088,000</b>	
<hr/>						

# Berlin



**Bundesprogramm der Städtebauförderung 2019**

**Programm: Aktive Stadt- und Ortsteilzentren**

**Land: Berlin**

Lfd. Nr.	Gemeinde-Ortsteil Kreis Einwohnerzahl	Bezeichnung der Maßnahme Förderung im Programmjahr Größe des Gebietes Aufnahme in das Bundesprogramm	Finanzhilfe des Bundes bis einschl.2018 ggfs. davon Zinsen	Finanzhilfe des Bundes Programmjahr	Finanzhilfe des Bundes insgesamt
			T€	T€	T€
laufende Maßnahmen					
1	Berlin, Stadt / Berlin, Stadt 3520031	Mitte-Tiergarten-Wedding Müllerstraße (2009) 114 ha 2009	6.952,629	667,000	7.619,629
2	Berlin, Stadt / Berlin, Stadt 3520031	Marzahn-Hellersdorf Marzahner Promenade (2008-2015, 2018) 35 ha 2008	6.774,563	33,000	6.807,563
3	Berlin, Stadt / Berlin, Stadt 3520031	Treptow-Köpenick Dörpfeldstraße (2015) 0 ha 2015	2.224,000	335,000	2.559,000
4	Berlin, Stadt / Berlin, Stadt 3520031	Mitte-Tiergarten-Wedding Turmstraße (2008) 105 ha 2008	7.795,584	500,000	8.295,584
5	Berlin, Stadt / Berlin, Stadt 3520031	Charlottenburg-Wilmersdorf City-West (2009-2012, 2014) 156 ha 2009	4.757,411	116,000	4.873,411
6	Berlin, Stadt / Berlin, Stadt 3520031	Tempelhof-Schöneberg Lichtenrade-Bahnhofstraße (2015) 0 ha 2015	1.500,249	1.133,000	2.633,249





**Bundesprogramm der Städtebauförderung 2019**

**Programm: Aktive Stadt- und Ortsteilzentren**

**Land: Berlin**

Lfd. Nr.	Gemeinde-Ortsteil Kreis Einwohnerzahl	Bezeichnung der Maßnahme Förderung im Programmjahr Größe des Gebietes Aufnahme in das Bundesprogramm	Finanzhilfe des Bundes bis einschl.2018 ggfs. davon Zinsen	Finanzhilfe des Bundes Programmjahr	Finanzhilfe des Bundes insgesamt	
			T€	T€	T€	
laufende Maßnahmen						
7	Berlin, Stadt / Berlin, Stadt 3520031	Reinickendorf Residenzstraße (2015) 0 ha 2015	1.976,007	2.247,000	4.223,007	
8	Berlin, Stadt / Berlin, Stadt 3520031	Neukölln Karl-Marx-Straße/Sonnenallee (2009, 2012) 120 ha 2009	6.478,812	703,000	7.181,812	
9	Berlin, Stadt / Berlin, Stadt 3520031	Spandau Wilhelmstadt (2010) 104 ha 2010	6.391,745	1.384,000	7.775,745	
<b>Summe</b>		<b>Anzahl:</b>	<b>9</b>	<b>44.851,000</b>	<b>7.118,000</b>	<b>51.969,000</b>



**Bundesprogramm der Städtebauförderung**  
**Programm: Aktive Stadt- und Ortsteilzentren**  
**Land: Berlin**

				Finanzhilfe des Bundes bis einschl. 2018	Finanzhilfe des Bundes Programmjahr 2019	Finanzhilfe des Bundes insgesamt seit 2019
				T€	T€	T€
- Zusammenstellung: laufende Maßnahmen						
Städtischer Bereich	Anzahl:	9	44.851,000	7.118,000	51.969,000	
laufende Maßnahmen	Anzahl:	9	44.851,000	7.118,000	51.969,000	
<hr/>						
<b>Summe: Berlin</b>	<b>Anzahl:</b>	<b>9</b>	<b>44.851,000</b>	<b>7.118,000</b>	<b>51.969,000</b>	

# Brandenburg



## Bundesprogramm der Städtebauförderung 2019

### Programm: Aktive Stadt- und Ortsteilzentren

#### Land: Brandenburg

Lfd. Nr.	Gemeinde-Ortsteil Kreis Einwohnerzahl	Bezeichnung der Maßnahme Förderung im Programmjahr Größe des Gebietes Aufnahme in das Bundesprogramm	Finanzhilfe des Bundes bis einschl.2018 ggfs. davon Zinsen	Finanzhilfe des Bundes Programmjahr	Finanzhilfe des Bundes insgesamt
			T€	T€	T€
laufende Maßnahmen					
1	Bernau bei Berlin, Stadt / Barnim 37169	Aktives Stadtzentrum Bernau II (2016) 63,44 ha 2016	2.487,500	208,000	2.695,500
2	Elsterwerda, Stadt / Elbe-Elster 8186	Aktives Stadtzentrum Elsterwerda II (2016) 44,7 ha 2016	117,000	50,000	167,000
3	Erkner, Stadt / Oder-Spree 11668	Aktives Stadtzentrum Erkner (2016) 53 ha 2016	162,500	160,000	322,500
4	Falkensee, Stadt / Havelland 42634	Aktives Stadtzentrum Falkensee (2016) 69,52 ha 2016	287,500	275,000	562,500
5	Finsterwalde, Stadt / Elbe-Elster 16548	Aktives Stadtzentrum Finsterwalde II (2016) 33 ha 2016	1.200,000	100,000	1.300,000
6	Fürstenberg/Havel, Stadt / Oberhavel 5854	Aktives Stadtzentrum Fürstenberg (2016) 28,52 ha 2016	210,000	90,000	300,000
7	Hennigsdorf, Stadt / Oberhavel 26264	Aktives Stadtzentrum Innenstadt II (2016) 254,82 ha 2016	1.282,500	75,000	1.357,500



## Bundesprogramm der Städtebauförderung 2019

### Programm: Aktive Stadt- und Ortsteilzentren

#### Land: Brandenburg

Lfd. Nr.	Gemeinde-Ortsteil Kreis Einwohnerzahl	Bezeichnung der Maßnahme Förderung im Programmjahr Größe des Gebietes Aufnahme in das Bundesprogramm	Finanzhilfe des Bundes bis einschl.2018 ggfs. davon Zinsen	Finanzhilfe des Bundes Programmjahr	Finanzhilfe des Bundes insgesamt
			T€	T€	T€
laufende Maßnahmen					
8	Königs Wusterhausen, Stadt / Dahme-Spreewald 35765	Aktives Stadtzentrum (2017) 65,54 ha 2017	190,000	50,000	240,000
9	Liebenwalde, Stadt / Oberhavel 4261	Aktives Stadtzentrum Liebenwalde (2016) 30,9 ha 2016	155,000	100,000	255,000
10	Lübben (Spreewald), Stadt / Dahme-Spreewald 13824	Aktives Stadtzentrum Lübben II (2016) 38,1 ha 2016	932,000	150,000	1.082,000
11	Michendorf / Potsdam-Mittelmark 12178	Aktiver Ortskern Michendorf (2017) 87,9 ha 2017	40,000	50,000	90,000
12	Oranienburg, Stadt / Oberhavel 43526	Innenstadt Oranienburg II (2016) 51,6 ha 2016	1.778,000	200,000	1.978,000
13	Rüdersdorf bei Berlin / Märkisch- Oderland 15313	Aktives Stadtzentrum Rüdersdorf (2016) 48,2 ha 2016	122,500	150,000	272,500
14	Seelow, Stadt / Märkisch- Oderland 5387	Zentrum Nordost Seelow II (2016) 24,2 ha 2016	1.024,500	250,000	1.274,500



**Bundesprogramm der Städtebauförderung 2019**

**Programm: Aktive Stadt- und Ortsteilzentren**

**Land: Brandenburg**

Lfd. Nr.	Gemeinde-Ortsteil Kreis Einwohnerzahl	Bezeichnung der Maßnahme Förderung im Programmjahr Größe des Gebietes Aufnahme in das Bundesprogramm	Finanzhilfe des Bundes bis einschl.2018 ggfs. davon Zinsen	Finanzhilfe des Bundes Programmjahr	Finanzhilfe des Bundes insgesamt	
			T€	T€	T€	
<b>laufende Maßnahmen</b>						
15	Storkow (Mark), Stadt / Oder- Spree 9020	Aktives Stadtzentrum Storkow (2016) 86,36 ha 2016	122,500	175,000	297,500	
16	Strausberg, Stadt / Märkisch- Oderland 26213	Aktives Stadtzentrum Strausberg (2016) 69,24 ha 2016	123,000	250,000	373,000	
17	Velten, Stadt / Oberhavel 11766	Aktives Stadtzentrum Velten II (2016) 57,25 ha 2016	962,500	250,000	1.212,500	
18	Wildau, Stadt / Dahme- Spreeewald 9978	Zentrum Oberes Wildau (2017) 66,3 ha 2017	40,000	200,000	240,000	
19	Zehdenick, Stadt / Oberhavel 13409	Zehdenick Vorstadt Nord II (2016-2017, 2019) 24,8 ha 2016	37,500	10,000	47,500	
<b>Summe</b>		<b>Anzahl:</b>	<b>19</b>	<b>11.274,500</b>	<b>2.793,000</b>	<b>14.067,500</b>



## Bundesprogramm der Städtebauförderung 2019

### Programm: Aktive Stadt- und Ortsteilzentren

#### Land: Brandenburg

Lfd. Nr.	Gemeinde-Ortsteil Kreis Einwohnerzahl	Bezeichnung der Maßnahme Förderung im Programmjahr Größe des Gebietes Aufnahme in das Bundesprogramm	Finanzhilfe des Bundes bis einschl.2018 ggfs. davon Zinsen T€	Finanzhilfe des Bundes Programmjahr T€	Finanzhilfe des Bundes insgesamt T€
ruhende Maßnahmen					
1	Bad Liebenwerda, Stadt / Elbe-Elster 9305	Aktives Stadtzentrum (2012-2015) 22 ha 2012	854,000	0,000	854,000
2	Bernau bei Berlin, Stadt / Barnim 37169	Aktives Stadtzentrum (2013-2015) 32,57 ha 2013	1.389,000	0,000	1.389,000
3	Elsterwerda, Stadt / Elbe-Elster 8186	Aktives Stadtzentrum (2012-2015) 44,7 ha 2012	1.040,000	0,000	1.040,000
4	Finstervalde, Stadt / Elbe-Elster 16548	Aktives Stadtzentrum Finstervalde (2008-2015) 32,4 ha 2008	3.130,500	0,000	3.130,500
5	Forst (Lausitz), Stadt / Spree-Neiße 18773	Aktive Innenstadt Forst (2008-2015) 40,7 ha 2008	1.393,800	0,000	1.393,800
6	Fürstenwalde/Spree, Stadt / Oder-Spree 31741	Aktives Stadtzentrum (2014-2015) 90 ha 2014	850,000	0,000	850,000
7	Guben, Stadt / Spree-Neiße 17616	Altstadt Ost ehem. histor. Kloostervorstadt (2008-2013) 41 ha 2008	829,720	0,000	829,720



## Bundesprogramm der Städtebauförderung 2019

### Programm: Aktive Stadt- und Ortsteilzentren

#### Land: Brandenburg

Lfd. Nr.	Gemeinde-Ortsteil Kreis Einwohnerzahl	Bezeichnung der Maßnahme Förderung im Programmjahr Größe des Gebietes Aufnahme in das Bundesprogramm	Finanzhilfe des Bundes bis einschl.2018 ggfs. davon Zinsen T€	Finanzhilfe des Bundes Programmjahr T€	Finanzhilfe des Bundes insgesamt T€
<b>ruhende Maßnahmen</b>					
8	Hennigsdorf, Stadt / Oberhavel 26264	Aktives Stadtzentrum Innenstadt (2015) 28 ha 2015	450,000	0,000	450,000
9	Lübben (Spreewald), Stadt / Dahme-Spreewald 13824	Aktives Stadtzentrum (2012-2015) 38 ha 2012	1.290,976	0,000	1.290,976
10	Luckenwalde, Stadt / Teltow-Fläming 20358	Zentrum / Innenstadt (2008-2011, 2013-2015) 31,3 ha 2008	2.218,800	0,000	2.218,800
11	Ludwigsfelde, Stadt / Teltow-Fläming 25030	Neue Mitte (2009-2015) 80 ha 2009	2.569,645	0,000	2.569,645
12	Ludwigsfelde, Stadt / Teltow-Fläming 25030	Neue Mitte II (2016-2017) 80 ha 2016	175,500	0,000	175,500
13	Oranienburg, Stadt / Oberhavel 43526	Innenstadt Oranienburg (2014-2015) 54,7 ha 2014	1.075,000	0,000	1.075,000
14	Perleberg, Stadt / Prignitz 12204	Revitalisierung Innenstadt (2008-2011) 30 ha 2008	1.000,000	0,000	1.000,000





**Bundesprogramm der Städtebauförderung 2019**

**Programm: Aktive Stadt- und Ortsteilzentren**

**Land: Brandenburg**

Lfd. Nr.	Gemeinde-Ortsteil Kreis Einwohnerzahl	Bezeichnung der Maßnahme Förderung im Programmjahr Größe des Gebietes Aufnahme in das Bundesprogramm	Finanzhilfe des Bundes bis einschl.2018 ggfs. davon Zinsen	Finanzhilfe des Bundes Programmjahr	Finanzhilfe des Bundes insgesamt
			T€	T€	T€
<b>ruhende Maßnahmen</b>					
15	Rathenow, Stadt / Havelland 24387	Aktives Stadtzentrum (2009-2013) 80 ha 2009	1.430,430	0,000	1.430,430
16	Seelow, Stadt / Märkisch- Oderland 5387	Zentrum Nordost Seelow (2015) 25 ha 2015	25,000	0,000	25,000
17	Velten, Stadt / Oberhavel 11766	Aktives Stadtzentrum (2014-2015) 34,6 ha 2014	675,000	0,000	675,000
18	Zehdenick, Stadt / Oberhavel 13409	Vorstadt Nord (2012-2015) 24,8 ha 2012	1.725,825	0,000	1.725,825
<b>Summe</b>		<b>Anzahl:</b>	<b>18</b>	<b>22.123,196</b>	<b>0,000 22.123,196</b>

**Bundesprogramm der Städtebauförderung**  
**Programm: Aktive Stadt- und Ortsteilzentren**  
**Land: Brandenburg**

				Finanzhilfe des Bundes bis einschl. 2018	Finanzhilfe des Bundes Programmjahr 2019	Finanzhilfe des Bundes insgesamt seit 2019
				T€	T€	T€
<b>- Zusammenstellung: laufende Maßnahmen</b>						
Ländlicher Bereich	Anzahl:	7	2.598,500	825,000	3.423,500	
Städtischer Bereich	Anzahl:	12	8.676,000	1.968,000	10.644,000	
laufende Maßnahmen	Anzahl:	19	11.274,500	2.793,000	14.067,500	
<b>- Zusammenstellung: ruhende Maßnahmen</b>						
Ländlicher Bereich	Anzahl:	6	5.765,521	0,000	5.765,521	
Städtischer Bereich	Anzahl:	12	16.357,675	0,000	16.357,675	
ruhende Maßnahmen	Anzahl:	18	22.123,196	0,000	22.123,196	
<hr/>						
<b>Summe: Brandenburg</b>	<b>Anzahl:</b>	<b>37</b>	<b>33.397,696</b>	<b>2.793,000</b>	<b>36.190,696</b>	
<hr/>						

# Bremen



**Bundesprogramm der Städtebauförderung 2019**

**Programm: Aktive Stadt- und Ortsteilzentren**

**Land: Bremen**

Lfd. Nr.	Gemeinde-Ortsteil Kreis Einwohnerzahl	Bezeichnung der Maßnahme Förderung im Programmjahr Größe des Gebietes Aufnahme in das Bundesprogramm	Finanzhilfe des Bundes bis einschl.2018 ggfs. davon Zinsen	Finanzhilfe des Bundes Programmjahr	Finanzhilfe des Bundes insgesamt	
			T€	T€	T€	
laufende Maßnahmen						
1	Bremen, Stadt / Bremen, Stadt 557464	Alte Neustadt / Buntentorsteinweg (2008) 39,95 ha 2008	2.555,000	500,000	3.055,000	
2	Bremen, Stadt / Bremen, Stadt 557464	Walle (2008) 77 ha 2008	3.335,921	256,000	3.591,921	
3	Bremerhaven, Stadt / Bremerhaven, Stadt 114025	Lehe (2014) 165 ha 2014	167,683	50,000	217,683	
4	Bremerhaven, Stadt / Bremerhaven, Stadt 114025	Wulsdorf (2015) 30 ha 2015	160,000	50,000	210,000	
5	Bremerhaven, Stadt / Bremerhaven, Stadt 114025	Geestemünde (2012) 105 ha 2012	627,000	51,000	678,000	
<b>Summe</b>		<b>Anzahl:</b>	<b>5</b>	<b>6.845,604</b>	<b>907,000</b>	<b>7.752,604</b>

**Bundesprogramm der Städtebauförderung**  
**Programm: Aktive Stadt- und Ortsteilzentren**  
**Land: Bremen**

				Finanzhilfe des Bundes bis einschl. 2018	Finanzhilfe des Bundes Programmjahr 2019	Finanzhilfe des Bundes insgesamt seit 2019
				T€	T€	T€
- Zusammenstellung: laufende Maßnahmen						
Städtischer Bereich	Anzahl:	5	6.845,604	907,000	7.752,604	
laufende Maßnahmen	Anzahl:	5	6.845,604	907,000	7.752,604	
<b>Summe: Bremen</b>	<b>Anzahl:</b>	<b>5</b>	<b>6.845,604</b>	<b>907,000</b>	<b>7.752,604</b>	

Hamburg



## Bundesprogramm der Städtebauförderung 2019

### Programm: Aktive Stadt- und Ortsteilzentren

#### Land: Hamburg

Lfd. Nr.	Gemeinde-Ortsteil Kreis Einwohnerzahl	Bezeichnung der Maßnahme Förderung im Programmjahr Größe des Gebietes Aufnahme in das Bundesprogramm	Finanzhilfe des Bundes bis einschl.2018 ggfs. davon Zinsen	Finanzhilfe des Bundes Programmjahr	Finanzhilfe des Bundes insgesamt
			T€	T€	T€
laufende Maßnahmen					
1	Hamburg, Freie und Hansestadt / Hamburg, Freie und Hansestadt 1787408	Harburger Innenstadt / Eißendorf-Ost (2016)  216 ha 2016	755,000	400,000	1.155,000
2	Hamburg, Freie und Hansestadt / Hamburg, Freie und Hansestadt 1787408	Billstedt - Zentrum (2017)  46,6 ha 2017	600,000	100,000	700,000
3	Hamburg, Freie und Hansestadt / Hamburg, Freie und Hansestadt 1787408	Neuwiedenthal / Rehrstieg (2013) 177 ha 2013	1.850,000	100,000	1.950,000
4	Hamburg, Freie und Hansestadt / Hamburg, Freie und Hansestadt 1787408	Neuallermöhe (2013, 2015) 420 ha 2013	542,000	450,000	992,000
5	Hamburg, Freie und Hansestadt / Hamburg, Freie und Hansestadt 1787408	Zentrum Bergedorf-Süd (Sachsentor/Mohnhof) (2009, 2011-2015, 2017) 7,4 ha 2009	2.798,000	1.000,000	3.798,000
6	Hamburg, Freie und Hansestadt / Hamburg, Freie und Hansestadt 1787408	Neugraben Zentrum Neugraben (2009) 71 ha 2009	2.750,000	650,000	3.400,000
7	Hamburg, Freie und Hansestadt / Hamburg, Freie und Hansestadt 1787408	Barmbek-Nord Fuhlsbütteler Straße (2008) 21 ha 2008	5.627,000	250,000	5.877,000



**Bundesprogramm der Städtebauförderung 2019**

**Programm: Aktive Stadt- und Ortsteilzentren**

**Land: Hamburg**

Lfd. Nr.	Gemeinde-Ortsteil Kreis Einwohnerzahl	Bezeichnung der Maßnahme Förderung im Programmjahr Größe des Gebietes Aufnahme in das Bundesprogramm	Finanzhilfe des Bundes bis einschl.2018 ggfs. davon Zinsen	Finanzhilfe des Bundes Programmjahr	Finanzhilfe des Bundes insgesamt	
			T€	T€	T€	
laufende Maßnahmen						
8	Hamburg, Freie und Hansestadt / Hamburg, Freie und Hansestadt 1787408	Eimsbüttel Eidelstedt-Mitte (2016)  166 ha 2016	273,000	45,000	318,000	
9	Hamburg, Freie und Hansestadt / Hamburg, Freie und Hansestadt 1787408	Steilshoop Nahversorgungszentrum Steilshoop (2009) 84 ha 2009	3.524,000	1.000,000	4.524,000	
<b>Summe</b>		<b>Anzahl:</b>	<b>9</b>	<b>18.719,000</b>	<b>3.995,000</b>	<b>22.714,000</b>





**Bundesprogramm der Städtebauförderung 2019**

**Programm: Aktive Stadt- und Ortsteilzentren**

**Land: Hamburg**

Lfd. Nr.	Gemeinde-Ortsteil Kreis Einwohnerzahl	Bezeichnung der Maßnahme Förderung im Programmjahr Größe des Gebietes Aufnahme in das Bundesprogramm	Finanzhilfe des Bundes bis einschl.2018 ggfs. davon Zinsen	Finanzhilfe des Bundes Programmjahr	Finanzhilfe des Bundes insgesamt	
			T€	T€	T€	
<b>ausfinanzierte Maßnahmen</b>						
1	Hamburg, Freie und Hansestadt / Hamburg, Freie und Hansestadt 1787408	Wilhelmsburg Reiherstiegviertel (2008-2014, 2016) 61 ha 2008	1.735,000	0,000	1.735,000	
2	Hamburg, Freie und Hansestadt / Hamburg, Freie und Hansestadt 1787408	Niendorf-Nord Nahversorgungszentrum (2009-2013) 8,2 ha 2009	290,000	0,000	290,000	
3	Hamburg, Freie und Hansestadt / Hamburg, Freie und Hansestadt 1787408	Wilhelmsburg-Zentrum Berta-Kröger-Platz (2008-2016) 12 ha 2008	3.295,000	0,000	3.295,000	
4	Hamburg, Freie und Hansestadt / Hamburg, Freie und Hansestadt 1787408	Langenhorn Zentrum Langenhorn-Markt (2009-2015) 14,6 ha 2009	2.920,000	0,000	2.920,000	
5	Hamburg, Freie und Hansestadt / Hamburg, Freie und Hansestadt 1787408	Rahlstedt Zentrum Ortskern Rahlstedt (2009-2013) 31 ha 2009	860,000	0,000	860,000	
<b>Summe</b>		<b>Anzahl:</b>	<b>5</b>	<b>9.100,000</b>	<b>0,000</b>	<b>9.100,000</b>



**Bundesprogramm der Städtebauförderung**  
**Programm: Aktive Stadt- und Ortsteilzentren**  
**Land: Hamburg**

				Finanzhilfe des Bundes bis einschl. 2018	Finanzhilfe des Bundes Programmjahr 2019	Finanzhilfe des Bundes insgesamt seit 2019
				T€	T€	T€
<b>- Zusammenstellung: laufende Maßnahmen</b>						
Städtischer Bereich	Anzahl:	9	18.719,000	3.995,000	22.714,000	
laufende Maßnahmen	Anzahl:	9	18.719,000	3.995,000	22.714,000	
<b>- Zusammenstellung: ausfinanzierte Maßnahmen</b>						
Städtischer Bereich	Anzahl:	5	9.100,000	0,000	9.100,000	
ausfinanzierte Maßnahmen	Anzahl:	5	9.100,000	0,000	9.100,000	
<hr/>						
<b>Summe: Hamburg</b>	<b>Anzahl:</b>	<b>14</b>	<b>27.819,000</b>	<b>3.995,000</b>	<b>31.814,000</b>	
<hr/>						

# Hessen



**Bundesprogramm der Städtebauförderung 2019**

**Programm: Aktive Stadt- und Ortsteilzentren**

**Land: Hessen**

Lfd. Nr.	Gemeinde-Ortsteil Kreis Einwohnerzahl	Bezeichnung der Maßnahme Förderung im Programmjahr Größe des Gebietes Aufnahme in das Bundesprogramm	Finanzhilfe des Bundes bis einschl.2018 ggfs. davon Zinsen	Finanzhilfe des Bundes Programmjahr	Finanzhilfe des Bundes insgesamt
			T€	T€	T€
<b>laufende Maßnahmen</b>					
1	Bad Camberg, Stadt / Limburg-Weilburg 14031	Frankfurter Straße / Pfortenwiesen (2018) 11 ha 2018	134,000	95,000	229,000
2	Bad Orb, Stadt / Main-Kinzig-Kreis 9631	Kernbereich Bad Orb (2018) 13,99 ha 2018	134,000	542,500	676,500
3	Bad Sooden-Allendorf, Stadt / Werra-Meißner-Kreis 8463	Altstadtbereich Bad Sooden und Allendorf (2019) 49,5 ha 2019	0,000	148,000	148,000
4	Bad Vilbel, Stadt / Wetteraukreis 33020	Kernbereich Bad Vilbel (2018) 56 ha 2018	535,000	542,500	1.077,500
5	Bad Wildungen, Stadt / Waldeck-Frankenberg 16777	Altstadt Bad Wildungen (2019) 21 ha 2019	0,000	148,000	148,000
6	Butzbach, Friedrich-Ludwig-Weidig-Stadt / Wetteraukreis 25557	Innenstadt Butzbach (2019) 32 ha 2019	0,000	138,500	138,500
7	Dillenburg, Stadt / Lahn-Dill-Kreis 23510	Dillenburg 2030 (2019) 28 ha 2019	0,000	138,500	138,500



## Bundesprogramm der Städtebauförderung 2019

### Programm: Aktive Stadt- und Ortsteilzentren

#### Land: Hessen

Lfd. Nr.	Gemeinde-Ortsteil Kreis Einwohnerzahl	Bezeichnung der Maßnahme Förderung im Programmjahr Größe des Gebietes Aufnahme in das Bundesprogramm	Finanzhilfe des Bundes bis einschl.2018 ggfs. davon Zinsen	Finanzhilfe des Bundes Programmjahr	Finanzhilfe des Bundes insgesamt
			T€	T€	T€
laufende Maßnahmen					
8	Edertal / Waldeck-Frankenberg, Fritzlar, Dom- und Kaiserstadt / Schwalm-Eder-Kreis, Bad Wildungen, Stadt / Waldeck- Frankenberg 37497	Bad Wildungen / Brunnenallee Edertal / Ortskerne Giflitz und Bergheim Fritzlar / Altstadt Fritzlar (2008) 107 ha 2008	4.547,250	740,500	5.287,750
9	Frankenberg (Eder), Stadt / Waldeck-Frankenberg 17855	Aktive Alt- und Neustadt Bahnhofsumfeld SG III (2014) 18,33 ha 2014	1.407,000	155,500	1.562,500
10	Friedrichsdorf, Stadt / Hochtaunuskreis 25092	Innenstadt Friedrichsdorf (2019) 32,6 ha 2019	0,000	108,500	108,500
11	Fulda, Stadt / Fulda 67253	Kernstadt (2008) 59,1 ha 2008	3.203,000	690,500	3.893,500
12	Grebenstein, Stadt / Kassel 5808	Altstadt (2008) 20 ha 2008	2.037,500	325,000	2.362,500
13	Gudensberg, Stadt / Schwalm- Eder-Kreis 9532	Aktiver Kernbereich Gudensberg (2018) 17,4 ha 2018	182,500	185,000	367,500
14	Haiger, Stadt / Lahn-Dill-Kreis 19199	Aktive Innenstadt Haiger (2019) 49,5 ha 2019	0,000	118,500	118,500



## Bundesprogramm der Städtebauförderung 2019

### Programm: Aktive Stadt- und Ortsteilzentren

#### Land: Hessen

Lfd. Nr.	Gemeinde-Ortsteil Kreis Einwohnerzahl	Bezeichnung der Maßnahme Förderung im Programmjahr Größe des Gebietes Aufnahme in das Bundesprogramm	Finanzhilfe des Bundes bis einschl.2018 ggfs. davon Zinsen	Finanzhilfe des Bundes Programmjahr	Finanzhilfe des Bundes insgesamt
			T€	T€	T€
laufende Maßnahmen					
15	Hanau, Brüder-Grimm-Stadt / Main-Kinzig-Kreis 92643	Innenstadt (2008) 45 ha 2008	3.040,000	587,000	3.627,000
16	Herborn, Stadt / Lahn-Dill-Kreis 20816	Aktiver Kernbereich Innenstadt (2014) 28 ha 2014	680,500	108,500	789,000
17	Hofgeismar, Stadt / Kassel 14872	Innenstadt (2014) 16 ha 2014	3.328,000	74,000	3.402,000
18	Kassel, documenta-Stadt / Kassel, documenta-Stadt 197984	Alter Ortskern Wehlheiden (2019) 52 ha 2019	0,000	145,000	145,000
19	Lorsch, Karolingerstadt / Bergstraße 13515	Stadtzentrum Lorsch (2018) 23 ha 2018	170,500	690,500	861,000
20	Marburg, Universitätsstadt / Marburg-Biedenkopf 73836	Oberstadt (2019) 13,5 ha 2019	0,000	128,500	128,500
21	Münster / Darmstadt-Dieburg 14076	Kernbereich Münster (2018) 45 ha 2018	170,500	96,500	267,000



## Bundesprogramm der Städtebauförderung 2019

### Programm: Aktive Stadt- und Ortsteilzentren

#### Land: Hessen

Lfd. Nr.	Gemeinde-Ortsteil Kreis Einwohnerzahl	Bezeichnung der Maßnahme Förderung im Programmjahr Größe des Gebietes Aufnahme in das Bundesprogramm	Finanzhilfe des Bundes bis einschl.2018 ggfs. davon Zinsen	Finanzhilfe des Bundes Programmjahr	Finanzhilfe des Bundes insgesamt
			T€	T€	T€
<b>laufende Maßnahmen</b>					
22	Nidda, Stadt / Wetteraukreis 17299	Städtebauliches Entwicklungsgebiet Schillerstraße (2018) 11,4 ha 2018	170,500	55,000	225,500
23	Offenbach am Main, Stadt / Offenbach am Main, Stadt 123734	Aktive Ortskerne Bieber und Bürgel (2019) 61 ha 2019	0,000	160,000	160,000
24	Ortenberg, Stadt / Wetteraukreis, Gedern, Stadt / Wetteraukreis, Hirzenhain / Wetteraukreis 19375	IK Oberes Niddertal - Innenstadt Ortenberg/ Zentrale Innenstadt Gedern/ Ortsmitte Hirzenhain/ (2019) 47,7 ha 2019	0,000	138,500	138,500
25	Reichelsheim (Odenwald) / Odenwaldkreis 8540	Aktive Kernbereiche - Reichelsheim (2019) 61 ha 2019	0,000	128,500	128,500
26	Schlitz, Stadt / Vogelsbergkreis 9631	Südliche Altstadt - Aktive Kernbereiche (2018) 9,75 ha 2018	182,500	52,500	235,000
27	Schlüchtern, Stadt / Main-Kinzig- Kreis 15827	Aktive Kernbereiche Innenstadt (2014) 28 ha 2014	1.769,000	345,500	2.114,500
28	Sontra, Stadt / Werra-Meißner- Kreis 7629	Sontra, Altstadt und Barbarasiedlung (2019) 24,9 ha 2019	0,000	148,000	148,000



**Bundesprogramm der Städtebauförderung 2019**

**Programm: Aktive Stadt- und Ortsteilzentren**

**Land: Hessen**

Lfd. Nr.	Gemeinde-Ortsteil Kreis Einwohnerzahl	Bezeichnung der Maßnahme Förderung im Programmjahr Größe des Gebietes Aufnahme in das Bundesprogramm	Finanzhilfe des Bundes bis einschl.2018 ggfs. davon Zinsen	Finanzhilfe des Bundes Programmjahr	Finanzhilfe des Bundes insgesamt	
			T€	T€	T€	
<b>laufende Maßnahmen</b>						
29	Wiesbaden, Landeshauptstadt / Wiesbaden, Landeshauptstadt 276218	Innenstadt West City-Nordwest und Süd (2014) 30 ha 2014	986,000	641,500	1.627,500	
30	Wolfhagen, Stadt / Kassel 13276	Ortskern (2008) 44 ha 2008	2.415,000	444,000	2.859,000	
31	Wöllstadt / Wetteraukreis 6198	7 Höfe - Ortskernentwicklung Nieder-Wöllstadt (2018) 27 ha 2018	158,500	40,000	198,500	
<b>Summe</b>		<b>Anzahl:</b>	<b>31</b>	<b>25.251,250</b>	<b>8.060,000</b>	<b>33.311,250</b>





## Bundesprogramm der Städtebauförderung 2019

### Programm: Aktive Stadt- und Ortsteilzentren

#### Land: Hessen

Lfd. Nr.	Gemeinde-Ortsteil Kreis Einwohnerzahl	Bezeichnung der Maßnahme Förderung im Programmjahr Größe des Gebietes Aufnahme in das Bundesprogramm	Finanzhilfe des Bundes bis einschl.2018 ggfs. davon Zinsen T€	Finanzhilfe des Bundes Programmjahr T€	Finanzhilfe des Bundes insgesamt T€
<b>ruhende Maßnahmen</b>					
1	Baunatal, Stadt / Kassel 27617	Zentrum Baunatal (2008-2017) 16 ha 2008	1.924,000	0,000	1.924,000
2	Bürstadt, Stadt / Bergstraße 16060	Innenstadt Bürstadt (2008-2018) 34 ha 2008	2.919,000	0,000	2.919,000
3	Darmstadt, Wissenschaftsstadt / Darmstadt, Wissenschaftsstadt 155353	Westliche Innenstadt (2013-2015) 30,4 ha 2013	423,500	0,000	423,500
4	Frankfurt am Main, Stadt / Frankfurt am Main, Stadt 732688	Alt Fechenheim (2008-2017) 32,8 ha 2008	1.535,000	0,000	1.535,000
5	Ginsheim-Gustavsburg, Stadt / Groß-Gerau 16208	Ortskern Ginsheim (2013-2017) 13,21 ha 2013	555,500	0,000	555,500
6	Grasellenbach / Bergstraße, Wald-Michelbach / Bergstraße 14609	Grasellbach - Kernbreich Hammelbach Wald-Michelbach - Ortskern (2008-2018) 35 ha 2008	3.581,000	0,000	3.581,000
7	Hattersheim am Main, Stadt / Main-Taunus-Kreis 26908	Innenstadt (2008-2013) 13,6 ha 2008	457,000	0,000	457,000



## Bundesprogramm der Städtebauförderung 2019

### Programm: Aktive Stadt- und Ortsteilzentren

#### Land: Hessen

Lfd. Nr.	Gemeinde-Ortsteil Kreis Einwohnerzahl	Bezeichnung der Maßnahme Förderung im Programmjahr Größe des Gebietes Aufnahme in das Bundesprogramm	Finanzhilfe des Bundes bis einschl.2018 ggfs. davon Zinsen	Finanzhilfe des Bundes Programmjahr	Finanzhilfe des Bundes insgesamt
			T€	T€	T€
ruhende Maßnahmen					
8	Heppenheim (Bergstraße), Kreisstadt / Bergstraße 25284	Innenstadt (2008-2018) 5,8 ha 2008	3.303,000	0,000	3.303,000
9	Kassel, documenta-Stadt / Kassel, documenta-Stadt 197984	Friedrich-Ebert-Straße (2008-2017) 83,95 ha 2008	4.173,500	0,000	4.173,500
10	Limburg a.d. Lahn, Kreisstadt / Limburg-Weilburg 34255	Altstadt / Neustadt / Bahnhofsgelände (2008-2018) 20,3 ha 2008	2.043,500	0,000	2.043,500
11	Mörfelden-Walldorf, Stadt / Groß- Gerau 33623	Zentrum Mörfelden Zentrum Walldorf (2008-2017) 35,48 ha 2008	1.086,250	0,000	1.086,250
12	Offenbach am Main, Stadt / Offenbach am Main, Stadt 123734	Stadtzentrum (2008-2017) 30 ha 2008	3.295,000	0,000	3.295,000
13	Schotten, Stadt / Vogelsbergkreis 10126	Zentrale Kernstadt (2008-2018) 11,51 ha 2008	2.770,000	0,000	2.770,000
14	Taunusstein, Stadt / Rheingau- Taunus-Kreis 29063	Ortskern Wehen (2013-2015) 14 ha 2013	432,500	0,000	432,500



**Bundesprogramm der Städtebauförderung 2019**

**Programm: Aktive Stadt- und Ortsteilzentren**

**Land: Hessen**

Lfd. Nr.	Gemeinde-Ortsteil Kreis Einwohnerzahl	Bezeichnung der Maßnahme Förderung im Programmjahr Größe des Gebietes Aufnahme in das Bundesprogramm	Finanzhilfe des Bundes bis einschl.2018 ggfs. davon Zinsen	Finanzhilfe des Bundes Programmjahr	Finanzhilfe des Bundes insgesamt	
			T€	T€	T€	
ruhende Maßnahmen						
15	Viernheim, Stadt / Bergstraße 34146	Kernbereich (2008-2017) 22,4 ha 2008	2.254,500	0,000	2.254,500	
<b>Summe</b>		<b>Anzahl:</b>	<b>15</b>	<b>30.753,250</b>	<b>0,000</b>	<b>30.753,250</b>

**Bundesprogramm der Städtebauförderung**  
**Programm: Aktive Stadt- und Ortsteilzentren**  
**Land: Hessen**

			Finanzhilfe des Bundes bis einschl. 2018	Finanzhilfe des Bundes Programmjahr 2019	Finanzhilfe des Bundes insgesamt seit 2019
			T€	T€	T€
<b>- Zusammenstellung: laufende Maßnahmen</b>					
Ländlicher Bereich	Anzahl:	13	9.022,500	2.983,000	12.005,500
Städtischer Bereich	Anzahl:	18	16.228,750	5.077,000	21.305,750
laufende Maßnahmen	Anzahl:	31	25.251,250	8.060,000	33.311,250
<b>- Zusammenstellung: ruhende Maßnahmen</b>					
Ländlicher Bereich	Anzahl:	2	988,000	0,000	988,000
Städtischer Bereich	Anzahl:	13	29.765,250	0,000	29.765,250
ruhende Maßnahmen	Anzahl:	15	30.753,250	0,000	30.753,250
<hr/>					
<b>Summe: Hessen</b>	<b>Anzahl:</b>	<b>46</b>	<b>56.004,500</b>	<b>8.060,000</b>	<b>64.064,500</b>
<hr/>					

# Mecklenburg-Vorpommern



**Bundesprogramm der Städtebauförderung 2019**

**Programm: Aktive Stadt- und Ortsteilzentren**

**Land: Mecklenburg-Vorpommern**

Lfd. Nr.	Gemeinde-Ortsteil Kreis Einwohnerzahl	Bezeichnung der Maßnahme Förderung im Programmjahr Größe des Gebietes Aufnahme in das Bundesprogramm	Finanzhilfe des Bundes bis einschl.2018 ggfs. davon Zinsen	Finanzhilfe des Bundes Programmjahr	Finanzhilfe des Bundes insgesamt
			T€	T€	T€
<b>laufende Maßnahmen</b>					
1	Bergen auf Rügen, Stadt / Vorpommern-Rügen 13484	Grundschule Altstadt (2018) 8,68 ha 2018	335,000	1.266,650	1.601,650
2	Burg Stargard, Stadt / Mecklenburgische Seenplatte 5496	Altstadt (2019) 17,2 ha 2019	0,000	730,000	730,000
3	Bützow, Stadt / Landkreis Rostock 7848	Schloßplatzareal (2017) 4,2 ha 2017	325,000	191,850	516,850
4	Loitz, Stadt / Vorpommern- Greifswald 4420	Altstadt (2019) 16,9 ha 2019	0,000	250,000	250,000
5	Lübz, Stadt / Ludwigslust- Parchim 6281	Kirchenstraße (2019) 1,4 ha 2019	0,000	187,500	187,500
6	Stralsund, Hansestadt / Vorpommern-Rügen 58041	Tribseer Vorstadt (2017) 40,2 ha 2017	337,000	135,000	472,000
7	Wismar, Hansestadt / Nordwestmecklenburg 42557	Altstadt (2008-2013, 2017, 2019) 94,9 ha 2008	1.771,200	240,000	2.011,200



**Bundesprogramm der Städtebauförderung 2019**

**Programm: Aktive Stadt- und Ortsteilzentren**

**Land: Mecklenburg-Vorpommern**

Lfd. Nr.	Gemeinde-Ortsteil Kreis Einwohnerzahl	Bezeichnung der Maßnahme Förderung im Programmjahr Größe des Gebietes Aufnahme in das Bundesprogramm	Finanzhilfe des Bundes bis einschl.2018 ggfs. davon Zinsen	Finanzhilfe des Bundes Programmjahr	Finanzhilfe des Bundes insgesamt	
			T€	T€	T€	
laufende Maßnahmen						
8	Wittenburg, Stadt / Ludwigslust- Parchim 6385	Altstadt (2018) 29 ha 2018	525,000	650,000	1.175,000	
<b>Summe</b>		<b>Anzahl:</b>	<b>8</b>	<b>3.293,200</b>	<b>3.651,000</b>	<b>6.944,200</b>



**Bundesprogramm der Städtebauförderung 2019**

**Programm: Aktive Stadt- und Ortsteilzentren**

**Land: Mecklenburg-Vorpommern**

Lfd. Nr.	Gemeinde-Ortsteil Kreis Einwohnerzahl	Bezeichnung der Maßnahme Förderung im Programmjahr Größe des Gebietes Aufnahme in das Bundesprogramm	Finanzhilfe des Bundes bis einschl.2018 ggfs. davon Zinsen	Finanzhilfe des Bundes Programmjahr	Finanzhilfe des Bundes insgesamt
			T€	T€	T€
<b>ruhende Maßnahmen</b>					
1	Bad Doberan, Stadt / Landkreis Rostock 12107	Altstadt (2008-2015) 73 ha 2008	1.000,000	0,000	1.000,000
2	Greifswald, Hansestadt / Vorpommern-Greifswald 57286	Innenstadt/Fleischervorstadt (2008-2011, 2013-2015) 104,85 ha 2008	2.066,000	0,000	2.066,000
3	Güstrow, Stadt / Landkreis Rostock 28845	Altstadt (2008-2016) 2,47 ha 2008	1.506,667	0,000	1.506,667
4	Neubrandenburg, Stadt / Mecklenburgische Seenplatte 63602	Altstadt (2008-2011, 2014-2015) 39,75 ha 2008	1.224,000	0,000	1.224,000
5	Neustrelitz, Stadt / Mecklenburgische Seenplatte 20504	Stadtdenkmal (2008-2013, 2016-2018) 83 ha 2008	2.530,667	0,000	2.530,667
6	Parchim, Stadt / Ludwigslust- Parchim 17918	Östliche Altstadt (2008-2015, 2018) 40 ha 2008	2.363,800	0,000	2.363,800
7	Rostock, Hansestadt / Rostock 206011	Stadtzentrum Rostock (2008-2015) 151,25 ha 2008	3.823,333	0,000	3.823,333





**Bundesprogramm der Städtebauförderung 2019**  
**Programm: Aktive Stadt- und Ortsteilzentren**  
**Land: Mecklenburg-Vorpommern**

Lfd. Nr.	Gemeinde-Ortsteil Kreis Einwohnerzahl	Bezeichnung der Maßnahme Förderung im Programmjahr Größe des Gebietes Aufnahme in das Bundesprogramm	Finanzhilfe des Bundes bis einschl.2018 ggfs. davon Zinsen	Finanzhilfe des Bundes Programmjahr	Finanzhilfe des Bundes insgesamt
			T€	T€	T€
ruhende Maßnahmen					
8	Schwerin, Landeshauptstadt / Schwerin 96800	Schelfstadt/Altstadt (2008-2009) 40,06 ha 2008	235,000	0,000	235,000
9	Stralsund, Hansestadt / Vorpommern-Rügen 58041	Altstadtinsel (2008-2015) 131,8 ha 2008	2.540,333	0,000	2.540,333
<b>Summe</b>		<b>Anzahl:</b>	<b>9</b>	<b>17.289,800</b>	<b>0,000 17.289,800</b>

**Bundesprogramm der Städtebauförderung**  
**Programm: Aktive Stadt- und Ortsteilzentren**  
**Land: Mecklenburg-Vorpommern**

				Finanzhilfe des Bundes bis einschl. 2018	Finanzhilfe des Bundes Programmjahr 2019	Finanzhilfe des Bundes insgesamt seit 2019
				T€	T€	T€
<b>- Zusammenstellung: laufende Maßnahmen</b>						
Ländlicher Bereich	Anzahl:	2	0,000	437,500	437,500	
Städtischer Bereich	Anzahl:	6	3.293,200	3.213,500	6.506,700	
laufende Maßnahmen	Anzahl:	8	3.293,200	3.651,000	6.944,200	
<b>- Zusammenstellung: ruhende Maßnahmen</b>						
Städtischer Bereich	Anzahl:	9	17.289,800	0,000	17.289,800	
ruhende Maßnahmen	Anzahl:	9	17.289,800	0,000	17.289,800	
<hr/>						
<b>Summe: Mecklenburg-Vorpommern</b>	<b>Anzahl:</b>	<b>17</b>	<b>20.583,000</b>	<b>3.651,000</b>	<b>24.234,000</b>	
<hr/>						

# Niedersachsen



## Bundesprogramm der Städtebauförderung 2019

### Programm: Aktive Stadt- und Ortsteilzentren

#### Land: Niedersachsen

Lfd. Nr.	Gemeinde-Ortsteil Kreis Einwohnerzahl	Bezeichnung der Maßnahme Förderung im Programmjahr Größe des Gebietes Aufnahme in das Bundesprogramm	Finanzhilfe des Bundes bis einschl.2018 ggfs. davon Zinsen	Finanzhilfe des Bundes Programmjahr	Finanzhilfe des Bundes insgesamt
			T€	T€	T€
laufende Maßnahmen					
1	Bad Fallingbostal, Stadt / Heidekreis 11044	Innenstadt (2014-2015, 2018) 18,2 ha 2014	1.330,000	150,000	1.480,000
2	Bad Nenndorf, Stadt / Schaumburg 10649	Stadtzentrum (2008-2013, 2015) 18 ha 2008	4.223,500	400,000	4.623,500
3	Bardowick, Flecken / Lüneburg 6867	Altdorf Nord-West (2018) 22 ha 2018	170,000	70,000	240,000
4	Barßel / Cloppenburg 12714	Ortsmitte (2019) 10,2 ha 2019	0,000	125,000	125,000
5	Barsinghausen, Stadt / Region Hannover 33608	Barsinghausen - Innenstadt (2008-2013, 2017) 25 ha 2008	2.232,000	190,000	2.422,000
6	Belm / Osnabrück 13581	Marktring (2008-2013, 2015-2017, 2019) 8,1 ha 2008	2.081,650	85,000	2.166,650
7	Bösel / Cloppenburg 7725	Ortskern (2019) 12,4 ha 2019	0,000	500,000	500,000



**Bundesprogramm der Städtebauförderung 2019**

**Programm: Aktive Stadt- und Ortsteilzentren**

**Land: Niedersachsen**

Lfd. Nr.	Gemeinde-Ortsteil Kreis Einwohnerzahl	Bezeichnung der Maßnahme Förderung im Programmjahr Größe des Gebietes Aufnahme in das Bundesprogramm	Finanzhilfe des Bundes bis einschl.2018 ggfs. davon Zinsen  T€	Finanzhilfe des Bundes Programmjahr  T€	Finanzhilfe des Bundes insgesamt  T€
laufende Maßnahmen					
8	Bremervörde, Stadt / Rotenburg (Wümme) 18645	Innenstadt Süd (3) (2008-2013, 2015, 2018) 24,5 ha 2008	2.517,500	250,000	2.767,500
9	Bremervörde, Stadt / Rotenburg (Wümme) 18645	Innenstadt Mitte (2015) 7,5 ha 2015	1.000,000	200,000	1.200,000
10	Diepholz, Stadt / Diepholz 16692	Innenstadt (2018) 30 ha 2018	266,500	266,500	533,000
11	Drochtersen / Stade 11292	Ortskern (2013, 2017) 4,5 ha 2013	1.322,500	131,000	1.453,500
12	Elsfleth, Stadt / Wesermarsch 9094	Innenstadt (2015) 15 ha 2015	633,000	166,500	799,500
13	Elze, Stadt / Hildesheim 8767	Innenstadt (2011-2013, 2015) 35,4 ha 2011	3.010,000	700,000	3.710,000
14	Emden, Stadt / Emden, Stadt 50694	Innenstadt (2008-2013, 2015-2016, 2018) 17,8 ha 2008	1.984,900	65,000	2.049,900



**Bundesprogramm der Städtebauförderung 2019**

**Programm: Aktive Stadt- und Ortsteilzentren**

**Land: Niedersachsen**

Lfd. Nr.	Gemeinde-Ortsteil Kreis Einwohnerzahl	Bezeichnung der Maßnahme Förderung im Programmjahr Größe des Gebietes Aufnahme in das Bundesprogramm	Finanzhilfe des Bundes bis einschl.2018 ggfs. davon Zinsen	Finanzhilfe des Bundes Programmjahr	Finanzhilfe des Bundes insgesamt
			T€	T€	T€
<b>laufende Maßnahmen</b>					
15	Fürstenau, Stadt / Osnabrück 9410	Innenstadt (2016) 9,06 ha 2016	866,500	200,000	1.066,500
16	Garrel / Cloppenburg 14634	Ortsmitte Garrel (2015) 24,9 ha 2015	1.012,500	50,000	1.062,500
17	Gehrden, Stadt / Region Hannover 14624	Stadtzentrum (2011-2013, 2015) 13,7 ha 2011	1.875,000	250,000	2.125,000
18	Goldenstedt / Vechta 9572	Ortskern (2016) 8,5 ha 2016	750,000	150,000	900,000
19	Goslar, Stadt / Goslar 50782	Rathausstraße Hahnenklee (2017) 6,4 ha 2017	233,150	66,500	299,650
20	Göttingen, Stadt / Göttingen 118914	Südliche Innenstadt (2015) 14,5 ha 2015	1.355,300	462,500	1.817,800
21	Hagen am Teutoburger Wald / Osnabrück 13475	Ortskern (2014) 8,8 ha 2014	1.183,000	150,000	1.333,000



## Bundesprogramm der Städtebauförderung 2019

### Programm: Aktive Stadt- und Ortsteilzentren

#### Land: Niedersachsen

Lfd. Nr.	Gemeinde-Ortsteil Kreis Einwohnerzahl	Bezeichnung der Maßnahme Förderung im Programmjahr Größe des Gebietes Aufnahme in das Bundesprogramm	Finanzhilfe des Bundes bis einschl.2018 ggfs. davon Zinsen	Finanzhilfe des Bundes Programmjahr	Finanzhilfe des Bundes insgesamt
			T€	T€	T€
laufende Maßnahmen					
22	Hagenburg, Flecken / Schaumburg 4494	Ortskern (2018) 23,55 ha 2018	500,000	500,000	1.000,000
23	Hannover, Landeshauptstadt / Region Hannover 532163	Markplatz Stöcken (2013, 2015, 2017) 2,45 ha 2013	2.137,500	175,000	2.312,500
24	Haren (Ems), Stadt / Emsland 23545	Stadtkern (2008-2013, 2015-2016, 2018) 17 ha 2008	1.750,000	100,000	1.850,000
25	Hoya, Stadt / Nienburg (Weser) 3772	Stadtkern Hoya (2015) 27,1 ha 2015	1.499,500	533,500	2.033,000
26	Isernhagen / Region Hannover 23792	Zentrum (2015) 14,9 ha 2015	760,000	100,000	860,000
27	Jesteburg / Harburg 7883	Ortskern (2016) 22,93 ha 2016	1.150,000	100,000	1.250,000
28	Langenhagen, Stadt / Region Hannover 53323	Kernstadt Nord/ Walsroder Straße (2015) 25,2 ha 2015	1.350,000	470,000	1.820,000



## Bundesprogramm der Städtebauförderung 2019

### Programm: Aktive Stadt- und Ortsteilzentren

#### Land: Niedersachsen

Lfd. Nr.	Gemeinde-Ortsteil Kreis Einwohnerzahl	Bezeichnung der Maßnahme Förderung im Programmjahr Größe des Gebietes Aufnahme in das Bundesprogramm	Finanzhilfe des Bundes bis einschl.2018 ggfs. davon Zinsen	Finanzhilfe des Bundes Programmjahr	Finanzhilfe des Bundes insgesamt
			T€	T€	T€
laufende Maßnahmen					
29	Lastrup / Cloppenburg 6902	Ortskern (2016) 13,6 ha 2016	1.050,000	280,000	1.330,000
30	Lengerich / Emsland 2662	Historischer Ortskern (2008-2013, 2015-2016, 2019) 9,8 ha 2008	1.171,650	65,000	1.236,650
31	Lohne (Oldenburg), Stadt / Vechta 26060	Innenstadt (2017) 21,8 ha 2017	583,000	333,000	916,000
32	Nörten-Hardenberg, Flecken / Northeim 8109	Nörten-Hardenberg Süd (2019) 4,95 ha 2019	0,000	65,000	65,000
33	Northeim, Stadt / Northeim 28920	Innenstadt (2017) 13,66 ha 2017	834,900	573,000	1.407,900
34	Oldenburg (Oldenburg), Stadt / Oldenburg (Oldenburg), Stadt 163830	Untere Nadorster Straße (2016) 12,5 ha 2016	250,000	465,000	715,000
35	Osterholz-Scharmbeck, Stadt / Osterholz 30302	Innenstadt (2019) 24,8 ha 2019	0,000	270,000	270,000





**Bundesprogramm der Städtebauförderung 2019**

**Programm: Aktive Stadt- und Ortsteilzentren**

**Land: Niedersachsen**

Lfd. Nr.	Gemeinde-Ortsteil Kreis Einwohnerzahl	Bezeichnung der Maßnahme Förderung im Programmjahr Größe des Gebietes Aufnahme in das Bundesprogramm	Finanzhilfe des Bundes bis einschl.2018 ggfs. davon Zinsen	Finanzhilfe des Bundes Programmjahr	Finanzhilfe des Bundes insgesamt
			T€	T€	T€
laufende Maßnahmen					
36	Papenburg, Stadt / Emsland 36690	Aschendorf-Zentrum (2017) 12,7 ha 2017	450,000	150,000	600,000
37	Rehburg-Loccum, Stadt / Nienburg (Weser) 10154	Ortskern Rehburg (2009-2013, 2015) 53,16 ha 2009	2.442,000	140,000	2.582,000
38	Reppenstedt / Lüneburg 7234	Ortsmitte (2015) 16,5 ha 2015	786,500	133,000	919,500
39	Rethem (Aller), Stadt / Heidekreis 2357	Zentrum (2018) 9,9 ha 2018	321,300	194,000	515,300
40	Salzbergen / Emsland 7570	Ortskern (2015) 24,6 ha 2015	860,000	400,000	1.260,000
41	Schortens, Stadt / Friesland 20321	Menkestraße (2018) 16 ha 2018	150,000	167,000	317,000
42	Seesen, Stadt / Goslar 19296	Stadtzentrum (2011-2013, 2015) 12,3 ha 2011	2.099,300	166,500	2.265,800



## Bundesprogramm der Städtebauförderung 2019

### Programm: Aktive Stadt- und Ortsteilzentren

#### Land: Niedersachsen

Lfd. Nr.	Gemeinde-Ortsteil Kreis Einwohnerzahl	Bezeichnung der Maßnahme Förderung im Programmjahr Größe des Gebietes Aufnahme in das Bundesprogramm	Finanzhilfe des Bundes bis einschl.2018 ggfs. davon Zinsen T€	Finanzhilfe des Bundes Programmjahr T€	Finanzhilfe des Bundes insgesamt T€
laufende Maßnahmen					
43	Selsingen / Rotenburg (Wümme) 3647	Mitte (2018) 13,6 ha 2018	400,000	400,000	800,000
44	Stade, Hansestadt / Stade 46378	Stade - Ortsteil Bützfleth (2009-2013, 2015) 18,25 ha 2009	2.050,000	82,500	2.132,500
45	Stade, Hansestadt / Stade 46378	Hahle (2016) 15 ha 2016	783,000	170,000	953,000
46	Wallenhorst / Osnabrück 23018	Zentrum (2008-2013, 2015, 2019) 22 ha 2008	2.569,800	284,000	2.853,800
47	Walsrode, Stadt / Heidekreis 23219	Innenstadt (2016) 26,6 ha 2016	1.363,750	500,000	1.863,750
48	Wennigsen (Deister) / Region Hannover 14036	Ortskern (2015) 10,8 ha 2015	1.185,000	66,500	1.251,500
49	Weyhe / Diepholz 30388	Ortskern Leeste (2015) 44 ha 2015	1.666,500	400,000	2.066,500



**Bundesprogramm der Städtebauförderung 2019**

**Programm: Aktive Stadt- und Ortsteilzentren**

**Land: Niedersachsen**

Lfd. Nr.	Gemeinde-Ortsteil Kreis Einwohnerzahl	Bezeichnung der Maßnahme Förderung im Programmjahr Größe des Gebietes Aufnahme in das Bundesprogramm	Finanzhilfe des Bundes bis einschl.2018 ggfs. davon Zinsen	Finanzhilfe des Bundes Programmjahr	Finanzhilfe des Bundes insgesamt	
			T€	T€	T€	
<b>laufende Maßnahmen</b>						
50	Winsen (Luhe), Stadt / Harburg 33896	Innenstadt (2016) 45 ha 2016	950,000	800,000	1.750,000	
51	Wittingen, Stadt / Gifhorn 11480	Innenstadt (2018) 11,67 ha 2018	40,000	300,000	340,000	
52	Wolfenbüttel, Stadt / Wolfenbüttel 52269	Dammfeste und Freiheit (2015) 4,15 ha 2015	2.063,500	200,000	2.263,500	
53	Zetel / Friesland 11685	Ortskern (2014-2015, 2018) 1,81 ha 2014	600,000	100,000	700,000	
<b>Summe</b>		<b>Anzahl:</b>	<b>53</b>	<b>61.864,200</b>	<b>13.311,000</b>	<b>75.175,200</b>



## Bundesprogramm der Städtebauförderung 2019

### Programm: Aktive Stadt- und Ortsteilzentren

#### Land: Niedersachsen

Lfd. Nr.	Gemeinde-Ortsteil Kreis Einwohnerzahl	Bezeichnung der Maßnahme Förderung im Programmjahr Größe des Gebietes Aufnahme in das Bundesprogramm	Finanzhilfe des Bundes bis einschl.2018 ggfs. davon Zinsen T€	Finanzhilfe des Bundes Programmjahr T€	Finanzhilfe des Bundes insgesamt T€
<b>ruhende Maßnahmen</b>					
1	Braunlage, Stadt / Goslar 6803	Innenstadt (2009-2015) 18,2 ha 2009	2.045,000	0,000	2.045,000
2	Friesoythe, Stadt / Cloppenburg 21918	Innenstadt (2015-2018) 19,4 ha 2015	1.678,000	0,000	1.678,000
3	Gronau (Leine), Stadt / Hildesheim 5358	Innenstadt (2015-2018) 15 ha 2015	1.150,000	0,000	1.150,000
4	Hardeggen, Stadt / Northeim 7815	Vor dem Tore (2009-2016) 6,9 ha 2009	985,000	0,000	985,000
5	Hasbergen / Osnabrück 10901	Ortskern (2008-2013, 2015) 15,9 ha 2008	1.799,800	0,000	1.799,800
6	Horneburg, Flecken / Stade 6026	Ortsmitte (2012, 2015-2018) 19,04 ha 2012	1.880,500	0,000	1.880,500
7	Peine, Stadt / Peine 49366	Lindenquartier (2015) 6 ha 2015	456,000	0,000	456,000



**Bundesprogramm der Städtebauförderung 2019**

**Programm: Aktive Stadt- und Ortsteilzentren**

**Land: Niedersachsen**

Lfd. Nr.	Gemeinde-Ortsteil Kreis Einwohnerzahl	Bezeichnung der Maßnahme Förderung im Programmjahr Größe des Gebietes Aufnahme in das Bundesprogramm	Finanzhilfe des Bundes bis einschl.2018 ggfs. davon Zinsen	Finanzhilfe des Bundes Programmjahr	Finanzhilfe des Bundes insgesamt
			T€	T€	T€
<b>ruhende Maßnahmen</b>					
8	Südheide / Celle 11652	Ortskern Hermannsburg (2011, 2015) 18,9 ha 2011	1.159,950	0,000	1.159,950
9	Worpswede / Osterholz 9285	Ortskern (2008-2013, 2015) 19,4 ha 2008	1.881,500	0,000	1.881,500
<b>Summe</b>		<b>Anzahl: 9</b>	<b>13.035,750</b>	<b>0,000</b>	<b>13.035,750</b>



**Bundesprogramm der Städtebauförderung 2019**

**Programm: Aktive Stadt- und Ortsteilzentren**

**Land: Niedersachsen**

Lfd. Nr.	Gemeinde-Ortsteil Kreis Einwohnerzahl	Bezeichnung der Maßnahme Förderung im Programmjahr Größe des Gebietes Aufnahme in das Bundesprogramm	Finanzhilfe des Bundes bis einschl.2018 ggfs. davon Zinsen	Finanzhilfe des Bundes Programmjahr	Finanzhilfe des Bundes insgesamt
			T€	T€	T€
<b>ausfinanzierte Maßnahmen</b>					
1	Bad Laer / Osnabrück 9268	Historischer Ortskern mit Kirchhofburg (2010) 9,8 ha 2010	890,000	0,000	890,000
2	Edeweicht / Ammerland 21827	Ortsmitte (2010) 16,6 ha 2010	800,000	0,000	800,000
3	Ganderkesee / Oldenburg 30943	Ortsmitte - Bookholzberg (2008-2011) 6,1 ha 2008	516,350	0,000	516,350
4	Moormerland / Leer 23138	Ortsmitte Warsingsfehn (2013) 35,84 ha 2013	628,500	0,000	628,500
<b>Summe</b>		<b>Anzahl: 4</b>	<b>2.834,850</b>	<b>0,000</b>	<b>2.834,850</b>



**Bundesprogramm der Städtebauförderung 2019**

**Programm: Aktive Stadt- und Ortsteilzentren**

**Land: Niedersachsen**

Lfd. Nr.	Gemeinde-Ortsteil Kreis Einwohnerzahl	Bezeichnung der Maßnahme Förderung im Programmjahr Größe des Gebietes Aufnahme in das Bundesprogramm	Finanzhilfe des Bundes bis einschl.2018 ggfs. davon Zinsen	Finanzhilfe des Bundes Programmjahr	Finanzhilfe des Bundes insgesamt
			T€	T€	T€
<b>abgerechnete Maßnahmen</b>					
1	Bissendorf / Osnabrück 14370	Ortskern (2010) 7,6 ha 2010	900,000	0,000	900,000
2	Sögel / Emsland 7464	Ortskern (2010) 17 ha 2010	1.241,436	0,000	1.241,436
<b>Summe</b>		<b>Anzahl: 2</b>	<b>2.141,436</b>	<b>0,000</b>	<b>2.141,436</b>

**Bundesprogramm der Städtebauförderung**  
**Programm: Aktive Stadt- und Ortsteilzentren**  
**Land: Niedersachsen**

				Finanzhilfe des Bundes bis einschl. 2018	Finanzhilfe des Bundes Programmjahr 2019	Finanzhilfe des Bundes insgesamt seit 2019
				T€	T€	T€
<b>- Zusammenstellung: laufende Maßnahmen</b>						
Ländlicher Bereich	Anzahl:	10	10.668,000	2.281,000	12.949,000	
Städtischer Bereich	Anzahl:	43	51.196,200	11.030,000	62.226,200	
laufende Maßnahmen	Anzahl:	53	61.864,200	13.311,000	75.175,200	
<b>- Zusammenstellung: ruhende Maßnahmen</b>						
Ländlicher Bereich	Anzahl:	1	1.678,000	0,000	1.678,000	
Städtischer Bereich	Anzahl:	8	11.357,750	0,000	11.357,750	
ruhende Maßnahmen	Anzahl:	9	13.035,750	0,000	13.035,750	
<b>- Zusammenstellung: ausfinanzierte Maßnahmen</b>						
Ländlicher Bereich	Anzahl:	3	2.318,500	0,000	2.318,500	
Städtischer Bereich	Anzahl:	1	516,350	0,000	516,350	
ausfinanzierte Maßnahmen	Anzahl:	4	2.834,850	0,000	2.834,850	
<b>- Zusammenstellung: abgerechnete Maßnahmen</b>						
Ländlicher Bereich	Anzahl:	2	2.141,436	0,000	2.141,436	
abgerechnete Maßnahmen	Anzahl:	2	2.141,436	0,000	2.141,436	
<b>Summe: Niedersachsen</b>	<b>Anzahl:</b>	<b>68</b>	<b>79.876,236</b>	<b>13.311,000</b>	<b>93.187,236</b>	



# Nordrhein-Westfalen



## Bundesprogramm der Städtebauförderung 2019

### Programm: Aktive Stadt- und Ortsteilzentren

#### Land: Nordrhein-Westfalen

Lfd. Nr.	Gemeinde-Ortsteil Kreis Einwohnerzahl	Bezeichnung der Maßnahme Förderung im Programmjahr Größe des Gebietes Aufnahme in das Bundesprogramm	Finanzhilfe des Bundes bis einschl.2018 ggfs. davon Zinsen	Finanzhilfe des Bundes Programmjahr	Finanzhilfe des Bundes insgesamt
			T€	T€	T€
laufende Maßnahmen					
1	Aachen, Stadt / Städteregion Aachen 245885	Aktive Zentren Innenstadtkonzept 2022 (2015) 354 ha 2015	3.318,000	1.041,000	4.359,000
2	Ahlen, Stadt / Warendorf 52287	Innenstadt (2008, 2013, 2015) 168 ha 2008	1.696,000	140,000	1.836,000
3	Altenberge / Steinfurt 10315	Aktive Zentren Ortsmitte Altenberge (Altenberge 2030) (2017, 2019) 21 ha 2017	170,000	381,000	551,000
4	Attendorn, Hansestadt / Olpe 24676	Aktives Stadtzentrum Innenstadt Attendorn (2016) 47 ha 2016	1.917,000	223,000	2.140,000
5	Bad Oeynhausen, Stadt / Minden-Lübbecke 48990	Aktive Zentren Stadtumbaugebiet Mindener Straße - Nordbahn - Innenstadt (2015) 119,2 ha 2015	1.027,000	56,000	1.083,000
6	Baesweiler, Stadt / Städteregion Aachen 26819	Aktive Zentren Innenstadt (2015) 100 ha 2015	3.939,000	1.766,000	5.705,000



**Bundesprogramm der Städtebauförderung 2019**

**Programm: Aktive Stadt- und Ortsteilzentren**

**Land: Nordrhein-Westfalen**

Lfd. Nr.	Gemeinde-Ortsteil Kreis Einwohnerzahl	Bezeichnung der Maßnahme Förderung im Programmjahr Größe des Gebietes Aufnahme in das Bundesprogramm	Finanzhilfe des Bundes bis einschl.2018 ggfs. davon Zinsen	Finanzhilfe des Bundes Programmjahr	Finanzhilfe des Bundes insgesamt
			T€	T€	T€
laufende Maßnahmen					
7	Beckum, Stadt / Warendorf 36560	SG Innenstadt (2010, 2012, 2014, 2016, 2018) 89,4 ha 2010	428,000	558,000	986,000
8	Bergisch Gladbach, Stadt / Rheinisch-Bergischer Kreis 111366	Aktive Zentren Stadtumbaugebiet Bensberg (2017) 116 ha 2017	1.332,000	508,000	1.840,000
9	Bünde, Stadt / Herford 45615	Aktive Zentren Innenstadt (2019) 191 ha 2019	0,000	1.601,000	1.601,000
10	Büren, Stadt / Paderborn 21772	Aktives Stadtzentrum Kernstadt (2009-2012, 2015-2017, 2019) 31 ha 2009	1.496,000	24,000	1.520,000
11	Coesfeld, Stadt / Coesfeld 36116	REGIONALE 2016 Stadtumbau Berkel/Stadt Coesfeld (2014) 97,3 ha 2014	3.232,000	465,000	3.697,000
12	Duisburg, Stadt / Duisburg, Stadt 491231	Innenstadt (2010, 2014) 237,6 ha 2010	4.547,000	535,000	5.082,000
13	Düren, Stadt / Düren 90244	Aktive Zentren Innenstadt (2015) 230 ha 2015	4.887,000	941,000	5.828,000



**Bundesprogramm der Städtebauförderung 2019**

**Programm: Aktive Stadt- und Ortsteilzentren**

**Land: Nordrhein-Westfalen**

Lfd. Nr.	Gemeinde-Ortsteil Kreis Einwohnerzahl	Bezeichnung der Maßnahme Förderung im Programmjahr Größe des Gebietes Aufnahme in das Bundesprogramm	Finanzhilfe des Bundes bis einschl.2018 ggfs. davon Zinsen	Finanzhilfe des Bundes Programmjahr	Finanzhilfe des Bundes insgesamt
			T€	T€	T€
<b>laufende Maßnahmen</b>					
14	Emmerich am Rhein, Stadt / Kleve 30968	Aktive Zentren Innenstadt 2025 (2018) 76,3 ha 2018	119,000	248,000	367,000
15	Emsdetten, Stadt / Steinfurt 36320	Aktive Zentren Stadtumbaugebiet Innenstadt (2017) 7.200 ha 2017	714,000	314,000	1.028,000
16	Ennigerloh, Stadt / Warendorf 20037	Innenstadt (2012, 2015-2016), 42,6 ha 2012	2.481,000	314,000	2.795,000
17	Eslohe (Sauerland) / Hochsauerlandkreis 8942	Aktive Zentren Ortskern (2019) 35 ha 2019	0,000	125,000	125,000
18	Fröndenberg/Ruhr, Stadt / Unna 20961	Aktive Zentren Innenstadt Fröndenberg/Ruhr (2017) 10,5 ha 2017	258,000	341,000	599,000
19	Geseke, Stadt / Soest 21070	Aktive Zentren Ortsmitte (2018) 58 ha 2018	350,000	620,000	970,000
20	Gronau (Westf.), Stadt / Borken 47010	Innenstadt Gronau (2014-2015, 2019) 44,5 ha 2014	68,000	494,000	562,000



## Bundesprogramm der Städtebauförderung 2019

### Programm: Aktive Stadt- und Ortsteilzentren

#### Land: Nordrhein-Westfalen

Lfd. Nr.	Gemeinde-Ortsteil Kreis Einwohnerzahl	Bezeichnung der Maßnahme Förderung im Programmjahr Größe des Gebietes Aufnahme in das Bundesprogramm	Finanzhilfe des Bundes bis einschl.2018 ggfs. davon Zinsen	Finanzhilfe des Bundes Programmjahr	Finanzhilfe des Bundes insgesamt
			T€	T€	T€
laufende Maßnahmen					
21	Gütersloh, Stadt / Gütersloh 97586	Innenstadt 2020+ (2014) 68,6 ha 2014	2.035,000	369,000	2.404,000
22	Haan, Stadt / Mettmann 30410	Aktive Zentren Stadtumbaugebiet Innenstadt Haan (2017) 24 ha 2017	250,000	415,000	665,000
23	Heimbach, Stadt / Düren 4366	Aktives Stadtzentrum Ortskern Heimbach (2016) 55 ha 2016	590,000	216,000	806,000
24	Herne, Stadt / Herne, Stadt 155851	Herne-Mitte (2012) 283 ha 2012	4.026,000	1.343,000	5.369,000
25	Herscheid / Märkischer Kreis 7217	Ortsmitte Herscheid (2014-2015, 2017) 20 ha 2014	1.299,000	1.115,000	2.414,000
26	Hilden, Stadt / Mettmann 55185	Innenstadt Hilden (2014-2015, 2017) 2.595 ha 2014	633,000	385,000	1.018,000
27	Holzwickede / Unna 17085	Aktive Zentren Perspektive Holzwickede (2017) 2.236 ha 2017	1.332,000	2.542,000	3.874,000



**Bundesprogramm der Städtebauförderung 2019**

**Programm: Aktive Stadt- und Ortsteilzentren**

**Land: Nordrhein-Westfalen**

Lfd. Nr.	Gemeinde-Ortsteil Kreis Einwohnerzahl	Bezeichnung der Maßnahme Förderung im Programmjahr Größe des Gebietes Aufnahme in das Bundesprogramm	Finanzhilfe des Bundes bis einschl.2018 ggfs. davon Zinsen	Finanzhilfe des Bundes Programmjahr	Finanzhilfe des Bundes insgesamt
			T€	T€	T€
<b>laufende Maßnahmen</b>					
28	Hövelhof, Senne- gemeinde / Paderborn 16080	Ortskern Hövelhof 2020 (2012) 26,1 ha 2012	1.719,000	398,000	2.117,000
29	Iserlohn, Stadt / Märkischer Kreis 93537	Aktive Zentren Historischer Ortskern Oestrich (2017, 2019) 24,68 ha 2017	76,000	348,000	424,000
30	Kaarst, Stadt / Rhein-Kreis Neuss 43286	Aktive Zentren Innenstadt (2018) 37,4 ha 2018	334,000	39,000	373,000
31	Kerken / Kleve 13262	Aktive Zentren Ortskerne Aldekerk und Nieukerk (2019) 5.800 ha 2019	0,000	411,000	411,000
32	Kleve, Stadt / Kleve 49729	Innenstadt Kleve (2014) 25,5 ha 2014	1.484,000	10,000	1.494,000
33	Kreuzau / Düren 17441	Aktive Zentren Zentralort (2018) 42 ha 2018	244,000	539,000	783,000
34	Lengerich, Stadt / Steinfurt 22461	Aktive Zentren Innenstadt (2019) 33 ha 2019	0,000	318,000	318,000



## Bundesprogramm der Städtebauförderung 2019

### Programm: Aktive Stadt- und Ortsteilzentren

#### Land: Nordrhein-Westfalen

Lfd. Nr.	Gemeinde-Ortsteil Kreis Einwohnerzahl	Bezeichnung der Maßnahme Förderung im Programmjahr Größe des Gebietes Aufnahme in das Bundesprogramm	Finanzhilfe des Bundes bis einschl.2018 ggfs. davon Zinsen	Finanzhilfe des Bundes Programmjahr	Finanzhilfe des Bundes insgesamt
			T€	T€	T€
laufende Maßnahmen					
35	Löhne, Stadt / Herford 40086	Aktive Zentren Innenstadt Löhne (2017) 97 ha 2017	159,000	85,000	244,000
36	Lübbecke, Stadt / Minden- Lübbecke 25462	SG Innenstadt (2008-2009, 2011-2013, 2015, 2018) 28,05 ha 2008	1.805,000	290,000	2.095,000
37	Menden (Sauerland), Stadt / Märkischer Kreis 53485	Stärkung der Innenstadtachsen (2013-2015, 2017, 2019) 95 ha 2013	1.278,000	195,000	1.473,000
38	Münster, Stadt / Münster, Stadt 310039	Innenstadt Bahnhofsquartier (2009-2012, 2014) 249,4 ha 2009	3.320,000	541,000	3.861,000
39	Neuenkirchen / Steinfurt 13743	Ortsmitte Neuenkirchen (2014) 15,5 ha 2014	2.064,000	296,000	2.360,000
40	Neuenrade, Stadt / Märkischer Kreis 12024	Aktive Zentren Innenstadt (2019) 41,7 ha 2019	0,000	177,000	177,000
41	Nörvenich / Düren 10552	Aktive Zentren Ortskern (2018) 101,4 ha 2018	595,000	593,000	1.188,000



## Bundesprogramm der Städtebauförderung 2019

### Programm: Aktive Stadt- und Ortsteilzentren

#### Land: Nordrhein-Westfalen

Lfd. Nr.	Gemeinde-Ortsteil Kreis Einwohnerzahl	Bezeichnung der Maßnahme Förderung im Programmjahr Größe des Gebietes Aufnahme in das Bundesprogramm	Finanzhilfe des Bundes bis einschl.2018 ggfs. davon Zinsen T€	Finanzhilfe des Bundes Programmjahr T€	Finanzhilfe des Bundes insgesamt T€
laufende Maßnahmen					
42	Oberhausen, Stadt / Oberhausen, Stadt 210934	Oberhausen Sterkrade (2014) 31,44 ha 2014	772,000	46,000	818,000
43	Oelde, Stadt / Warendorf 29299	Aktive Zentren Masterplan Innenstadt (2018) 10.277 ha 2018	541,000	116,000	657,000
44	Oerlinghausen, Stadt / Lippe 17616	Aktive Zentren Oerlinghausen Innenstadt (2017) 36,5 ha 2017	283,000	72,000	355,000
45	Paderborn, Stadt / Paderborn 148126	Aktive Zentren Innenstadt (neu) (2019) 113,91 ha 2019	0,000	1.158,000	1.158,000
46	Radevormwald, Stadt auf der Höhe / Oberbergischer Kreis 22386	Aktive Zentren Innenstadt 2.0 (2018) 36 ha 2018	268,000	892,000	1.160,000
47	Rahden, Stadt / Minden-Lübbecke 15581	Rahden Innenstadt (2009) 36 ha 2009	2.152,000	244,000	2.396,000
48	Recklinghausen, Stadt / Recklinghausen 114330	Aktive Stadt Recklinghausen Altstadt (2013, 2015) 108 ha 2013	3.425,000	1.596,000	5.021,000





## Bundesprogramm der Städtebauförderung 2019

### Programm: Aktive Stadt- und Ortsteilzentren

#### Land: Nordrhein-Westfalen

Lfd. Nr.	Gemeinde-Ortsteil Kreis Einwohnerzahl	Bezeichnung der Maßnahme Förderung im Programmjahr Größe des Gebietes Aufnahme in das Bundesprogramm	Finanzhilfe des Bundes bis einschl.2018 ggfs. davon Zinsen	Finanzhilfe des Bundes Programmjahr	Finanzhilfe des Bundes insgesamt
			T€	T€	T€
laufende Maßnahmen					
49	Rheda-Wiedenbrück, Stadt / Gütersloh 48000	Aktive Zentren Innenstadt (2019) 41,1 ha 2019	0,000	598,000	598,000
50	Siegburg, Stadt / Rhein-Sieg- Kreis 41016	Aktive Zentren Innenstadt (2019) 99,56 ha 2019	0,000	763,000	763,000
51	Steinhagen / Gütersloh 20749	Ortskern Steinhagen (2012) 38,17 ha 2012	2.736,000	302,000	3.038,000
52	Straelen, Stadt / Kleve 15641	Aktive Zentren Innenstadt Straelen (2017) 108 ha 2017	578,000	387,000	965,000
53	Unna, Stadt / Unna 59111	Aktive Zentren Innenstadt Unna 2022 (2017) 47 ha 2017	287,000	132,000	419,000
54	Velen, Stadt / Borken 13192	Kirchplatz und Schlosspark (2010, 2013, 2019) 183,6 ha 2010	492,000	227,000	719,000
55	Versmold, Stadt / Gütersloh 21230	Aktives Stadtzentrum Innenstadt Versmold (2016) 36 ha 2016	718,000	601,000	1.319,000



**Bundesprogramm der Städtebauförderung 2019**

**Programm: Aktive Stadt- und Ortsteilzentren**

**Land: Nordrhein-Westfalen**

Lfd. Nr.	Gemeinde-Ortsteil Kreis Einwohnerzahl	Bezeichnung der Maßnahme Förderung im Programmjahr Größe des Gebietes Aufnahme in das Bundesprogramm	Finanzhilfe des Bundes bis einschl.2018 ggfs. davon Zinsen	Finanzhilfe des Bundes Programmjahr	Finanzhilfe des Bundes insgesamt	
			T€	T€	T€	
<b>laufende Maßnahmen</b>						
56	Viersen, Stadt / Viersen 75931	Aktive Zentren Süchteln (2018) 12,5 ha 2018	789,000	283,000	1.072,000	
57	Wesseling, Stadt / Rhein-Erft- Kreis 35975	REGIONALE 2010 SG Innenstadt (2010, 2014, 2017, 2019) 40 ha 2010	2.568,000	958,000	3.526,000	
58	Wetter (Ruhr), Stadt / Ennepe- Ruhr-Kreis 27822	Aktives Zentrum "Ab in die Mitte" Cityoffensive NRW 2012 "Untere Kaiserstrasse" (2012-2015, 2017) 8,5 ha 2012	1.678,000	187,000	1.865,000	
59	Willich, Stadt / Viersen 50748	Alt-Wittlich Innenstadt (2013, 2015) 28,77 ha 2013	1.367,000	162,000	1.529,000	
60	Wuppertal, Stadt / Wuppertal, Stadt 350046	Aktives Stadtzentrum Innenstadt Barmen (2016) 7,9 ha 2016	685,000	747,000	1.432,000	
61	Würselen, Stadt / Städteregion Aachen 38962	Aktive Zentren Würselen Innenstadt (2017) 136 ha 2017	443,000	1.898,000	2.341,000	
<b>Summe</b>		<b>Anzahl:</b>	<b>61</b>	<b>75.004,000</b>	<b>32.689,000</b>	<b>107.693,000</b>



**Bundesprogramm der Städtebauförderung 2019**

**Programm: Aktive Stadt- und Ortsteilzentren**

**Land: Nordrhein-Westfalen**

Lfd. Nr.	Gemeinde-Ortsteil Kreis Einwohnerzahl	Bezeichnung der Maßnahme Förderung im Programmjahr Größe des Gebietes Aufnahme in das Bundesprogramm	Finanzhilfe des Bundes bis einschl.2018 ggfs. davon Zinsen	Finanzhilfe des Bundes Programmjahr	Finanzhilfe des Bundes insgesamt
			T€	T€	T€
<b>ruhende Maßnahmen</b>					
1	Aachen, Stadt / Städteregion Aachen 245885	EUREGIONALE 2008 SG Innenstadt (2008-2013) 220 ha 2008	6.374,000	0,000	6.374,000
2	Aachen, Stadt / Städteregion Aachen 245885	Aachen Brand (2012, 2014, 2017-2018) 1.330 ha 2012	1.739,000	0,000	1.739,000
3	Ahaus, Stadt / Borken 39277	Innenstadt (2011-2013) 1,5 ha 2011	3.551,000	0,000	3.551,000
4	Bad Driburg, Stadt / Höxter 18699	Aktives Stadtzentrum Bad Driburg (2009-2011, 2013-2014, 2017) 56,5 ha 2009	1.654,000	0,000	1.654,000
5	Bad Lippspringe, Stadt / Paderborn 15572	Aktives Stadtzentrum Innenstadt (2009-2016) 47,7 ha 2009	2.422,000	0,000	2.422,000
6	Bad Salzuflen, Stadt / Lippe 53341	SG Historischer Stadtkern Innenstadt (2008-2010, 2012-2015) 36,9 ha 2008	1.705,000	0,000	1.705,000



## Bundesprogramm der Städtebauförderung 2019

### Programm: Aktive Stadt- und Ortsteilzentren

#### Land: Nordrhein-Westfalen

Lfd. Nr.	Gemeinde-Ortsteil Kreis Einwohnerzahl	Bezeichnung der Maßnahme Förderung im Programmjahr Größe des Gebietes Aufnahme in das Bundesprogramm	Finanzhilfe des Bundes bis einschl.2018 ggfs. davon Zinsen	Finanzhilfe des Bundes Programmjahr	Finanzhilfe des Bundes insgesamt
			T€	T€	T€
<b>ruhende Maßnahmen</b>					
7	Bergisch Gladbach, Stadt / Rheinisch-Bergischer Kreis 111366	REGIONALE 2010 Integriertes Innenstadtentwicklungskonzept stadt-gestalten (2009-2010, 2012) 70 ha 2009	2.893,000	0,000	2.893,000
8	Bocholt, Stadt / Borken 71443	SG Innenstadt (2008, 2010, 2012, 2015-2018) 52 ha 2008	2.010,000	0,000	2.010,000
9	Bochum, Stadt / Bochum, Stadt 364742	Aktives Stadtzentrum SG Innenstadt (2008-2009, 2012, 2014-2015) 44,74 ha 2008	1.180,000	0,000	1.180,000
10	Bochum, Stadt / Bochum, Stadt 364742	Aktive Zentren Sanierungsgebiet ViktoriaQuartier (2015) 15 ha 2015	93,000	0,000	93,000
11	Bonn, Stadt / Bonn, Stadt 318809	SG Innenstadt Untersuchungsgebiet (2012) 118 ha 2012	1.297,000	0,000	1.297,000
12	Bonn, Stadt / Bonn, Stadt 318809	Masterplan Innere Stadt Bonn (2014-2015) 785 ha 2014	1.086,000	0,000	1.086,000
13	Borken, Stadt / Borken 42272	Innenstadt (2010-2012, 2015-2016, 2018) 22 ha 2010	4.483,000	0,000	4.483,000



## Bundesprogramm der Städtebauförderung 2019

### Programm: Aktive Stadt- und Ortsteilzentren

#### Land: Nordrhein-Westfalen

Lfd. Nr.	Gemeinde-Ortsteil Kreis Einwohnerzahl	Bezeichnung der Maßnahme Förderung im Programmjahr Größe des Gebietes Aufnahme in das Bundesprogramm	Finanzhilfe des Bundes bis einschl.2018 ggfs. davon Zinsen	Finanzhilfe des Bundes Programmjahr	Finanzhilfe des Bundes insgesamt
			T€	T€	T€
<b>ruhende Maßnahmen</b>					
14	Bottrop, Stadt / Bottrop, Stadt 117143	SG Innenstadt (2008) 0 ha 2008	472,000	0,000	472,000
15	Brühl, Stadt / Rhein-Erft-Kreis 44768	SG Innenstadt (2010-2011, 2013-2014, 2016) 31 ha 2010	2.260,000	0,000	2.260,000
16	Burbach / Siegen-Wittgenstein 14969	Aktive Zentren Kernort Burbach (2017) 400 ha 2017	67,000	0,000	67,000
17	Castrop-Rauxel, Stadt / Recklinghausen 74220	Altstadt Castrop (2008-2009, 2011, 2015-2016, 2018) 75,93 ha 2008	1.056,000	0,000	1.056,000
18	Delbrück, Stadt / Paderborn 31964	Innenstadt Delbrück (2012-2014, 2016-2018) 29,7 ha 2012	1.757,000	0,000	1.757,000
19	Dinslaken, Stadt / Wesel 67452	Innenstadt (2010-2018) 50 ha 2010	4.170,000	0,000	4.170,000
20	Dortmund, Stadt / Dortmund, Stadt 586181	SG Ortskern Mengede (2008-2009, 2011-2012) 48 ha 2008	1.095,000	0,000	1.095,000



## Bundesprogramm der Städtebauförderung 2019

### Programm: Aktive Stadt- und Ortsteilzentren

#### Land: Nordrhein-Westfalen

Lfd. Nr.	Gemeinde-Ortsteil Kreis Einwohnerzahl	Bezeichnung der Maßnahme Förderung im Programmjahr Größe des Gebietes Aufnahme in das Bundesprogramm	Finanzhilfe des Bundes bis einschl.2018 ggfs. davon Zinsen	Finanzhilfe des Bundes Programmjahr	Finanzhilfe des Bundes insgesamt
			T€	T€	T€
<b>ruhende Maßnahmen</b>					
21	Dortmund, Stadt / Dortmund, Stadt 586181	SG City (2008-2010, 2012-2013, 2015) 75,93 ha 2008	6.810,000	0,000	6.810,000
22	Drensteinfurt, Stadt / Warendorf 15542	Aktives Stadtzentrum Stadtumbaugebiet Innenstadt Drensteinfurt (2016-2018) 1,75 ha 2016	507,000	0,000	507,000
23	Dülmen, Stadt / Coesfeld 46613	Innenstadt (2010, 2014-2015, 2017-2018) 56,23 ha 2010	4.105,000	0,000	4.105,000
24	Düsseldorf, Stadt / Düsseldorf, Stadt 612178	Aktive Zentren Innenstadt Süd-Ost (2009-2010, 2014-2018) 47 ha 2009	3.397,000	0,000	3.397,000
25	Ennepetal, Stadt der Kluterthöhle / Ennepe-Ruhr-Kreis 29926	Aktives Stadtzentrum Stadtumbaugebiet Innenstadt im Wandel 2025 (2016-2017) 5.740 ha 2016	692,000	0,000	692,000
26	Eschweiler, Stadt / Städteregion Aachen 55909	Innenstadt-Nord (2013, 2017) 26,2 ha 2013	1.582,000	0,000	1.582,000
27	Eschweiler, Stadt / Städteregion Aachen 55909	SG Innenstadt (2008-2009) 0 ha 2008	714,000	0,000	714,000



## Bundesprogramm der Städtebauförderung 2019

### Programm: Aktive Stadt- und Ortsteilzentren

#### Land: Nordrhein-Westfalen

Lfd. Nr.	Gemeinde-Ortsteil Kreis Einwohnerzahl	Bezeichnung der Maßnahme Förderung im Programmjahr Größe des Gebietes Aufnahme in das Bundesprogramm	Finanzhilfe des Bundes bis einschl.2018 ggfs. davon Zinsen	Finanzhilfe des Bundes Programmjahr	Finanzhilfe des Bundes insgesamt
			T€	T€	T€
<b>ruhende Maßnahmen</b>					
28	Essen, Stadt / Essen, Stadt 582624	Schloss Borbeck und Umfeld (2012-2014) 84,6 ha 2012	1.354,000	0,000	1.354,000
29	Essen, Stadt / Essen, Stadt 582624	SG Innenstadt/Stadtgarten (2008-2010) 110 ha 2008	4.517,000	0,000	4.517,000
30	Euskirchen, Stadt / Euskirchen 56769	Aktives Stadtzentrum Kuchenheim (2016-2017) 26,2 ha 2016	693,000	0,000	693,000
31	Geilenkirchen, Stadt / Heinsberg 26963	SG Innenstadt (2010-2011, 2013) 13,5 ha 2010	1.048,000	0,000	1.048,000
32	Gelsenkirchen, Stadt / Gelsenkirchen, Stadt 260368	GE-Buer (2010-2011, 2016, 2018) 28 ha 2010	1.534,000	0,000	1.534,000
33	Greven, Stadt / Steinfurt 36674	Innenstadt (2011, 2016-2018) 28 ha 2011	847,000	0,000	847,000
34	Grevenbroich, Stadt / Rhein- Kreis Neuss 63051	Innenstadt (2013) 102 ha 2013	303,000	0,000	303,000



**Bundesprogramm der Städtebauförderung 2019**

**Programm: Aktive Stadt- und Ortsteilzentren**

**Land: Nordrhein-Westfalen**

Lfd. Nr.	Gemeinde-Ortsteil Kreis Einwohnerzahl	Bezeichnung der Maßnahme Förderung im Programmjahr Größe des Gebietes Aufnahme in das Bundesprogramm	Finanzhilfe des Bundes bis einschl.2018 ggfs. davon Zinsen	Finanzhilfe des Bundes Programmjahr	Finanzhilfe des Bundes insgesamt
			T€	T€	T€
<b>ruhende Maßnahmen</b>					
35	Gütersloh, Stadt / Gütersloh 97586	SG Innenstadt (2009-2012) 140,7 ha 2009	856,000	0,000	856,000
36	Haltern am See, Stadt / Recklinghausen 38020	Innenstadt (2010-2012, 2014, 2016-2018) 800 ha 2010	1.739,000	0,000	1.739,000
37	Heek / Borken 8505	Aktives Ortszentrum Heek (2009) 3,4 ha 2009	32,000	0,000	32,000
38	Herford, Hansestadt / Herford 66521	Innenstadt (2013-2018) 80 ha 2013	3.783,000	0,000	3.783,000
39	Ibbenbüren, Stadt / Steinfurt 50935	Innenstadt (2011-2012) 23 ha 2011	747,000	0,000	747,000
40	Kamen, Stadt / Unna 43868	Aktives Stadtzentrum Kamen - Heeren-Werve (2016-2018) 287 ha 2016	819,000	0,000	819,000
41	Kamen, Stadt / Unna 43868	Innenstadt V (2010-2014, 2016, 2018) 85 ha 2010	2.107,000	0,000	2.107,000





## Bundesprogramm der Städtebauförderung 2019

### Programm: Aktive Stadt- und Ortsteilzentren

#### Land: Nordrhein-Westfalen

Lfd. Nr.	Gemeinde-Ortsteil Kreis Einwohnerzahl	Bezeichnung der Maßnahme Förderung im Programmjahr Größe des Gebietes Aufnahme in das Bundesprogramm	Finanzhilfe des Bundes bis einschl.2018 ggfs. davon Zinsen	Finanzhilfe des Bundes Programmjahr	Finanzhilfe des Bundes insgesamt
			T€	T€	T€
ruhende Maßnahmen					
42	Köln, Stadt / Köln, Stadt 1060582	REGIONALE 2010 Rheinboulevard (2009-2012) 71 ha 2009	5.817,000	0,000	5.817,000
43	Leichlingen (Rheinland), Blütenstadt / Rheinisch- Bergischer Kreis 27937	REGIONALE 2010 Wupperwandel (2010-2011) 31 ha 2010	1.105,000	0,000	1.105,000
44	Lengerich, Stadt / Steinfurt 22461	Aktives Stadtzentrum Innenstadt (2009) 18,3 ha 2009	267,000	0,000	267,000
45	Leverkusen, Stadt / Leverkusen, Stadt 163487	SG City-Leverkusen (2010-2011) 32 ha 2010	150,000	0,000	150,000
46	Lohmar, Stadt / Rhein-Sieg-Kreis 30348	Lohmar (2012-2013) 24 ha 2012	831,000	0,000	831,000
47	Meckenheim, Stadt / Rhein-Sieg- Kreis 24357	Altstadt (2013-2014, 2016) 117 ha 2013	3.310,000	0,000	3.310,000
48	Mettmann, Stadt / Mettmann 38291	Innenstadt (2013-2014, 2016-2018) 40 ha 2013	1.498,000	0,000	1.498,000



**Bundesprogramm der Städtebauförderung 2019**

**Programm: Aktive Stadt- und Ortsteilzentren**

**Land: Nordrhein-Westfalen**

Lfd. Nr.	Gemeinde-Ortsteil Kreis Einwohnerzahl	Bezeichnung der Maßnahme Förderung im Programmjahr Größe des Gebietes Aufnahme in das Bundesprogramm	Finanzhilfe des Bundes bis einschl.2018 ggfs. davon Zinsen	Finanzhilfe des Bundes Programmjahr	Finanzhilfe des Bundes insgesamt
			T€	T€	T€
<b>ruhende Maßnahmen</b>					
49	Minden, Stadt / Minden-Lübbecke 81598	SG Innenstadt Minden (2008, 2010-2012, 2014-2018) 150 ha 2008	4.303,000	0,000	4.303,000
50	Minden, Stadt / Minden-Lübbecke 81598	SG 2a - Historischer Stadtkern (2008) 0 ha 2008	83,000	0,000	83,000
51	Minden, Stadt / Minden-Lübbecke 81598	SG Rathausquartier (2008) 2,5 ha 2008	37,000	0,000	37,000
52	Moers, Stadt / Wesel 104529	Innenstadt (ehemals Grafschafter Schloßpark) (2009) 2 ha 2009	217,000	0,000	217,000
53	Moers, Stadt / Wesel 104529	moersKonzept / masterplan innenstadt (2011-2013) 60 ha 2011	1.564,000	0,000	1.564,000
54	Monheim am Rhein, Stadt / Mettmann 40885	Innenstadt (2010-2016) 178 ha 2010	2.773,000	0,000	2.773,000
55	Monheim am Rhein, Stadt / Mettmann 40885	Monheim Zentrum (2017-2018) 178 ha 2017	1.122,000	0,000	1.122,000



## Bundesprogramm der Städtebauförderung 2019

### Programm: Aktive Stadt- und Ortsteilzentren

#### Land: Nordrhein-Westfalen

Lfd. Nr.	Gemeinde-Ortsteil Kreis Einwohnerzahl	Bezeichnung der Maßnahme Förderung im Programmjahr Größe des Gebietes Aufnahme in das Bundesprogramm	Finanzhilfe des Bundes bis einschl.2018 ggfs. davon Zinsen	Finanzhilfe des Bundes Programmjahr	Finanzhilfe des Bundes insgesamt
			T€	T€	T€
<b>ruhende Maßnahmen</b>					
56	Münster, Stadt / Münster, Stadt 310039	Zentrum Wolbeck (2013, 2017) 76,4 ha 2013	288,000	0,000	288,000
57	Nettersheim / Euskirchen 7469	SG Ortskern (2012, 2014) 15,96 ha 2012	677,000	0,000	677,000
58	Neuss, Stadt / Rhein-Kreis Neuss 155414	Östlicher Innenstadtrand Hafenkopf und Fußgängerpromenade (2009-2014, 2017) 7,9 ha 2009	2.075,000	0,000	2.075,000
59	Nordwalde / Steinfurt 9388	Aktive Zentren Ortsmitte Nordwalde (2017-2018) 4 ha 2017	1.150,000	0,000	1.150,000
60	Ochtrup, Stadt / Steinfurt 19599	Innenstadt (2013, 2015) 40 ha 2013	829,000	0,000	829,000
61	Oelde, Stadt / Warendorf 29299	Innenstadt Nord (2009) 9,8 ha 2009	333,000	0,000	333,000
62	Ostbevern / Warendorf 10873	Aktives Stadtzentrum Stadtumbaugebiet Ostbevern Mitte (2016) 23 ha 2016	53,000	0,000	53,000



## Bundesprogramm der Städtebauförderung 2019

### Programm: Aktive Stadt- und Ortsteilzentren

#### Land: Nordrhein-Westfalen

Lfd. Nr.	Gemeinde-Ortsteil Kreis Einwohnerzahl	Bezeichnung der Maßnahme Förderung im Programmjahr Größe des Gebietes Aufnahme in das Bundesprogramm	Finanzhilfe des Bundes bis einschl.2018 ggfs. davon Zinsen	Finanzhilfe des Bundes Programmjahr	Finanzhilfe des Bundes insgesamt
			T€	T€	T€
ruhende Maßnahmen					
63	Paderborn, Stadt / Paderborn 148126	Innenstadt (2011-2015, 2017) 212 ha 2011	3.493,000	0,000	3.493,000
64	Plettenberg, Stadt / Märkischer Kreis 25781	Aktive Zentren Innenstadt (2015-2018) 34,5 ha 2015	1.654,000	0,000	1.654,000
65	Radevormwald, Stadt auf der Höhe / Oberbergischer Kreis 22386	Innenstadt (2010-2014, 2016) 16,1 ha 2010	1.338,000	0,000	1.338,000
66	Recklinghausen, Stadt / Recklinghausen 114330	SG Altstadt (2008) 108 ha 2008	303,000	0,000	303,000
67	Rees, Stadt / Kleve 21349	Rees-Innenstadt (2009-2010) 26,5 ha 2009	397,000	0,000	397,000
68	Rheine, Stadt / Steinfurt 74852	Aktive Zentren Innenstadt (2015-2018) 56,6 ha 2015	2.408,000	0,000	2.408,000
69	Rietberg, Stadt / Gütersloh 29436	Stadtteilzentrum Neuenkirchen (2013-2014, 2016-2017) 10,03 ha 2013	975,000	0,000	975,000



## Bundesprogramm der Städtebauförderung 2019

### Programm: Aktive Stadt- und Ortsteilzentren

#### Land: Nordrhein-Westfalen

Lfd. Nr.	Gemeinde-Ortsteil Kreis Einwohnerzahl	Bezeichnung der Maßnahme Förderung im Programmjahr Größe des Gebietes Aufnahme in das Bundesprogramm	Finanzhilfe des Bundes bis einschl.2018 ggfs. davon Zinsen	Finanzhilfe des Bundes Programmjahr	Finanzhilfe des Bundes insgesamt
			T€	T€	T€
<b>ruhende Maßnahmen</b>					
70	Schieder-Schwalenberg, Stadt / Lippe 8708	Schieder (2012-2013) 165 ha 2012	179,000	0,000	179,000
71	Schleiden, Stadt / Euskirchen 13272	Aktive Zentren Masterplan Innenstadt Schleiden (2017-2018) 36,5 ha 2017	429,000	0,000	429,000
72	Schleiden, Stadt / Euskirchen 13272	Schleiden-Mitte (ehem. Alte Schule) (2009) 35,12 ha 2009	285,000	0,000	285,000
73	Sendenhorst, Stadt / Warendorf 13218	Ortskern Sendenhorst (2014) 25,5 ha 2014	224,000	0,000	224,000
74	Siegen, Universitätsstadt / Siegen-Wittgenstein 102355	Siegen zu neuen Ufern (2011-2012, 2014-2015) 177,9 ha 2011	4.568,000	0,000	4.568,000
75	Siegen, Universitätsstadt / Siegen-Wittgenstein 102355	SG Siegen-Mitte (2008) 0 ha 2008	2.003,000	0,000	2.003,000
76	Soest, Stadt / Soest 47974	SG Bahnhofsbereich (2008-2010) 18,97 ha 2008	973,000	0,000	973,000



## Bundesprogramm der Städtebauförderung 2019

### Programm: Aktive Stadt- und Ortsteilzentren

#### Land: Nordrhein-Westfalen

Lfd. Nr.	Gemeinde-Ortsteil Kreis Einwohnerzahl	Bezeichnung der Maßnahme Förderung im Programmjahr Größe des Gebietes Aufnahme in das Bundesprogramm	Finanzhilfe des Bundes bis einschl.2018 ggfs. davon Zinsen	Finanzhilfe des Bundes Programmjahr	Finanzhilfe des Bundes insgesamt
			T€	T€	T€
<b>ruhende Maßnahmen</b>					
77	Solingen, Klingensteinadt / Solingen, Klingensteinadt 158726	Solinger Innenstadt (2009-2011, 2013, 2015-2017) 35,14 ha 2009	2.677,000	0,000	2.677,000
78	Sprockhövel, Stadt / Ennepe- Ruhr-Kreis 25205	Aktives Stadtzentrum Sprockhövel-Haßlinghausen (2016) 17,5 ha 2016	9,000	0,000	9,000
79	Telgte, Stadt / Warendorf 19557	Altstadt/Orkotten (2013-2014, 2017) 51 ha 2013	543,000	0,000	543,000
80	Troisdorf, Stadt / Rhein-Sieg- Kreis 74400	Zukunftsinitiative Innenstadt (ZITI) (2013-2016, 2018) 79 ha 2013	3.899,000	0,000	3.899,000
81	Unna, Stadt / Unna 59111	Unna Innenstadt (2009-2012, 2014) 45 ha 2009	832,000	0,000	832,000
82	Viersen, Stadt / Viersen 75931	Historischer Stadtkern Viersen-Dülken (2009) 16 ha 2009	417,000	0,000	417,000
83	Voerde (Niederrhein), Stadt / Wesel 36675	Innenstadt (2010-2016) 140 ha 2010	1.691,000	0,000	1.691,000



## Bundesprogramm der Städtebauförderung 2019

### Programm: Aktive Stadt- und Ortsteilzentren

#### Land: Nordrhein-Westfalen

Lfd. Nr.	Gemeinde-Ortsteil Kreis Einwohnerzahl	Bezeichnung der Maßnahme Förderung im Programmjahr Größe des Gebietes Aufnahme in das Bundesprogramm	Finanzhilfe des Bundes bis einschl.2018 ggfs. davon Zinsen	Finanzhilfe des Bundes Programmjahr	Finanzhilfe des Bundes insgesamt
			T€	T€	T€
<b>ruhende Maßnahmen</b>					
84	Wachtberg / Rhein-Sieg-Kreis 20457	Aktive Zentren Wachtberg Niederbachem (2017-2018) 120 ha 2017	648,000	0,000	648,000
85	Waltrop, Stadt / Recklinghausen 29354	Innenstadt (2013) 28 ha 2013	82,000	0,000	82,000
86	Wassenberg, Stadt / Heinsberg 17898	SG Ortskern (2008, 2010-2011, 2017-2018) 23,6 ha 2008	2.165,000	0,000	2.165,000
87	Weeze / Kleve 10611	Ortskern Weeze Innenstadt (2013-2015, 2018) 19 ha 2013	1.865,000	0,000	1.865,000
88	Wegberg, Stadt / Heinsberg 27827	Aktive Zentren Masterplan Siedlungsschwerpunkt (2017) 535 ha 2017	13,000	0,000	13,000
89	Westerkappeln / Steinfurt 11178	Ortsmitte Westerkappeln (2012) 15 ha 2012	327,000	0,000	327,000
90	Wiehl, Stadt / Oberbergischer Kreis 25274	Bielstein Zentrum (2012-2013) 70,5 ha 2012	561,000	0,000	561,000



**Bundesprogramm der Städtebauförderung 2019**

**Programm: Aktive Stadt- und Ortsteilzentren**

**Land: Nordrhein-Westfalen**

Lfd. Nr.	Gemeinde-Ortsteil Kreis Einwohnerzahl	Bezeichnung der Maßnahme Förderung im Programmjahr Größe des Gebietes Aufnahme in das Bundesprogramm	Finanzhilfe des Bundes bis einschl.2018 ggfs. davon Zinsen	Finanzhilfe des Bundes Programmjahr	Finanzhilfe des Bundes insgesamt
			T€	T€	T€
<b>ruhende Maßnahmen</b>					
91	Willich, Stadt / Viersen 50748	Minoritenplatz (2011) 5,3 ha 2011	1.172,000	0,000	1.172,000
92	Winterberg, Stadt / Hochsauerlandkreis 12798	SG Kernstadt (2008, 2012-2013) 5 ha 2008	414,000	0,000	414,000
93	Wipperfürth, Hansestadt / Oberbergischer Kreis 21481	Innenstadt Hansestadt Wipperfürth (2013-2014, 2017-2018) 0,4 ha 2013	3.257,000	0,000	3.257,000
94	Witten, Stadt / Ennepe-Ruhr- Kreis 96700	Witten Innenstadt (2009-2012) 140 ha 2009	1.114,000	0,000	1.114,000
95	Wülfrath, Stadt / Mettmann 21223	SG Stadtkern (2010-2017) 78 ha 2010	2.267,000	0,000	2.267,000
<b>Summe</b>		<b>Anzahl:</b>	<b>95</b>	<b>151.214,000</b>	<b>0,000 151.214,000</b>



**Bundesprogramm der Städtebauförderung**  
**Programm: Aktive Stadt- und Ortsteilzentren**  
**Land: Nordrhein-Westfalen**

			Finanzhilfe des Bundes bis einschl. 2018	Finanzhilfe des Bundes Programmjahr 2019	Finanzhilfe des Bundes insgesamt seit 2019
			T€	T€	T€
<b>- Zusammenstellung: laufende Maßnahmen</b>					
Ländlicher Bereich	Anzahl:	20	28.650,000	9.279,000	37.929,000
Städtischer Bereich	Anzahl:	41	46.354,000	23.410,000	69.764,000
laufende Maßnahmen	Anzahl:	61	75.004,000	32.689,000	107.693,000
<b>- Zusammenstellung: ruhende Maßnahmen</b>					
Ländlicher Bereich	Anzahl:	35	46.865,000	0,000	46.865,000
Städtischer Bereich	Anzahl:	60	104.349,000	0,000	104.349,000
ruhende Maßnahmen	Anzahl:	95	151.214,000	0,000	151.214,000
<b>Summe: Nordrhein-Westfalen</b>	<b>Anzahl:</b>	<b>156</b>	<b>226.218,000</b>	<b>32.689,000</b>	<b>258.907,000</b>

# Rheinland-Pfalz



**Bundesprogramm der Städtebauförderung 2019**

**Programm: Aktive Stadt- und Ortsteilzentren**

**Land: Rheinland-Pfalz**

Lfd. Nr.	Gemeinde-Ortsteil Kreis Einwohnerzahl	Bezeichnung der Maßnahme Förderung im Programmjahr Größe des Gebietes Aufnahme in das Bundesprogramm	Finanzhilfe des Bundes bis einschl.2018 ggfs. davon Zinsen	Finanzhilfe des Bundes Programmjahr	Finanzhilfe des Bundes insgesamt
			T€	T€	T€
laufende Maßnahmen					
1	Bad Kreuznach, Stadt / Bad Kreuznach 49406	Innenstadt / Mannheimer Straße (2009) 42 ha 2009	3.733,650	250,000	3.983,650
2	Bad Neuenahr-Ahrweiler, Stadt / Ahrweiler 27468	Innenstadt Bad Neuenahr (2014-2016, 2018) 34,6 ha 2014	318,500	450,000	768,500
3	Bad Sobernheim, Stadt / Bad Kreuznach 6387	Innenstadt (2013-2016, 2018) 18,3 ha 2013	1.042,900	250,000	1.292,900
4	Bingen am Rhein, Stadt / Mainz-Bingen 24987	Innenstadt (2012-2014, 2016) 29 ha 2012	2.159,000	160,000	2.319,000
5	Birkenfeld, Stadt / Birkenfeld 6883	Innenstadt (2013) 40 ha 2013	863,950	187,500	1.051,450
6	Bitburg, Stadt / Eifelkreis Bitburg-Prüm 14002	Innenstadt (2012) 18,5 ha 2012	1.598,000	125,000	1.723,000
7	Grünstadt, Stadt / Bad Dürkheim 13213	Innenstadt / Stadtzentrum (2008-2016, 2018) 27,2 ha 2008	3.692,250	253,000	3.945,250

**Bundesprogramm der Städtebauförderung 2019**

**Programm: Aktive Stadt- und Ortsteilzentren**

**Land: Rheinland-Pfalz**

Lfd. Nr.	Gemeinde-Ortsteil Kreis Einwohnerzahl	Bezeichnung der Maßnahme Förderung im Programmjahr Größe des Gebietes Aufnahme in das Bundesprogramm	Finanzhilfe des Bundes bis einschl.2018 ggfs. davon Zinsen  T€	Finanzhilfe des Bundes Programmjahr  T€	Finanzhilfe des Bundes insgesamt  T€
<b>laufende Maßnahmen</b>					
8	Idar-Oberstein, Stadt / Birkenfeld 28350	Innenstadt Oberstein (2009) 32,4 ha 2009	2.447,550	1.000,000	3.447,550
9	Kaiserslautern, Stadt / Kaiserslautern, kreisfreie Stadt 98520	Aktive Innenstadt (2008-2013, 2016) 76,01 ha 2008	2.585,690	750,000	3.335,690
10	Kirn, Stadt / Bad Kreuznach 8149	Östliche Innenstadt (2012-2016, 2019) 17,3 ha 2012	1.370,500	166,500	1.537,000
11	Kusel, Stadt / Kusel 4992	Innenstadt (2012) 25 ha 2012	1.708,250	145,000	1.853,250
12	Landau in der Pfalz, Stadt / Landau in der Pfalz, kreisfreie Stadt 45362	Stadtkern (2012, 2018) 30 ha 2012	180,000	63,000	243,000
13	Montabaur, Stadt / Westerwaldkreis 12911	Altstadt Neu (2008-2011, 2013) 5,3 ha 2008	1.406,050	214,000	1.620,050
14	Mutterstadt / Rhein-Pfalz-Kreis 12636	Ortskern (2011-2012, 2015, 2017) 20,9 ha 2011	1.091,200	146,000	1.237,200



**Bundesprogramm der Städtebauförderung 2019**

**Programm: Aktive Stadt- und Ortsteilzentren**

**Land: Rheinland-Pfalz**

Lfd. Nr.	Gemeinde-Ortsteil Kreis Einwohnerzahl	Bezeichnung der Maßnahme Förderung im Programmjahr Größe des Gebietes Aufnahme in das Bundesprogramm	Finanzhilfe des Bundes bis einschl.2018 ggfs. davon Zinsen	Finanzhilfe des Bundes Programmjahr	Finanzhilfe des Bundes insgesamt	
			T€	T€	T€	
<b>laufende Maßnahmen</b>						
15	Neuwied, Stadt / Neuwied 64340	Innenstadt (2008-2016, 2018) 29,4 ha 2008	2.589,425	1.100,000	3.689,425	
16	Pirmasens, Stadt / Pirmasens, kreisfreie Stadt 40125	Innenstadt / City (2018) 38,1 ha 2018	585,000	400,000	985,000	
17	Prüm, Stadt / Eifelkreis Bitburg- Prüm 5488	Stadtkern Prüm (2010) 12,3 ha 2010	2.385,350	155,000	2.540,350	
18	Simmern/ Hunsrück, Stadt / Rhein-Hunsrück-Kreis 7759	Innenstadt (2013) 15 ha 2013	1.164,950	190,000	1.354,950	
19	Wissen, Stadt / Altenkirchen (Westerwald) 8314	Innenstadt (2011-2012, 2015, 2019) 16,3 ha 2011	515,530	236,000	751,530	
20	Wittlich, Stadt / Bernkastel- Wittlich 18762	Innenstadt (2009-2013, 2015-2017, 2019) 8,7 ha 2009	1.648,300	400,000	2.048,300	
21	Zweibrücken, Stadt / Zweibrücken, kreisfreie Stadt 34260	Innenstadt / Stadtzentrum (2018) 34 ha 2018	33,300	175,000	208,300	
<b>Summe</b>		<b>Anzahl:</b>	<b>21</b>	<b>33.119,345</b>	<b>6.816,000</b>	<b>39.935,345</b>



**Bundesprogramm der Städtebauförderung 2019**  
**Programm: Aktive Stadt- und Ortsteilzentren**  
**Land: Rheinland-Pfalz**

Lfd. Nr.	Gemeinde-Ortsteil Kreis Einwohnerzahl	Bezeichnung der Maßnahme Förderung im Programmjahr Größe des Gebietes Aufnahme in das Bundesprogramm	Finanzhilfe des Bundes bis einschl.2018 ggfs. davon Zinsen  T€	Finanzhilfe des Bundes Programmjahr  T€	Finanzhilfe des Bundes insgesamt  T€
<b>ruhende Maßnahmen</b>					
1	Bad Breisig, Stadt / Ahrweiler 9240	Innenstadt (2010-2018) 22 ha 2010	1.161,700	0,000	1.161,700
2	Frankenthal (Pfalz), Stadt / Frankenthal (Pfalz), kreisfreie Stadt 48363	Innenstadt (2018) 17 ha 2018	42,600	0,000	42,600
3	Germersheim, Stadt / Germersheim 20587	Innenstadt (2013-2014, 2016) 30 ha 2013	2.147,700	0,000	2.147,700
4	Koblenz, Stadt / Koblenz, kreisfreie Stadt 112586	Innenstadt (2009, 2013-2018) 156 ha 2009	1.055,750	0,000	1.055,750
5	Konz, Stadt / Trier-Saarburg 17966	Konz-West Innenstadt (2010-2018) 18 ha 2010	1.472,450	0,000	1.472,450
6	Mainz, Stadt / Mainz, kreisfreie Stadt 209779	Innenstadt (2009, 2014-2018) 50 ha 2009	2.449,800	0,000	2.449,800
7	Mayen, Stadt / Mayen-Koblenz 18818	Innenstadt (2012-2016, 2018) 6 ha 2012	1.522,920	0,000	1.522,920
<b>Summe</b>		<b>Anzahl: 7</b>	<b>9.852,920</b>	<b>0,000</b>	<b>9.852,920</b>



**Bundesprogramm der Städtebauförderung 2019**

**Programm: Aktive Stadt- und Ortsteilzentren**

**Land: Rheinland-Pfalz**

---

Lfd. Nr.	Gemeinde-Ortsteil Kreis Einwohnerzahl	Bezeichnung der Maßnahme Förderung im Programmjahr Größe des Gebietes Aufnahme in das Bundesprogramm	Finanzhilfe des Bundes bis einschl.2018 ggfs. davon Zinsen	Finanzhilfe des Bundes Programmjahr	Finanzhilfe des Bundes insgesamt
			T€	T€	T€

---

**Bundesprogramm der Städtebauförderung**  
**Programm: Aktive Stadt- und Ortsteilzentren**  
**Land: Rheinland-Pfalz**

				Finanzhilfe des Bundes bis einschl. 2018	Finanzhilfe des Bundes Programmjahr 2019	Finanzhilfe des Bundes insgesamt seit 2019
				T€	T€	T€
<b>- Zusammenstellung: laufende Maßnahmen</b>						
Ländlicher Bereich	Anzahl:	2	2.028,900	377,500	2.406,400	
Städtischer Bereich	Anzahl:	19	31.090,445	6.438,500	37.528,945	
laufende Maßnahmen	Anzahl:	21	33.119,345	6.816,000	39.935,345	
<b>- Zusammenstellung: ruhende Maßnahmen</b>						
Städtischer Bereich	Anzahl:	7	9.852,920	0,000	9.852,920	
ruhende Maßnahmen	Anzahl:	7	9.852,920	0,000	9.852,920	
<b>Summe: Rheinland-Pfalz</b>	<b>Anzahl:</b>	<b>28</b>	<b>42.972,265</b>	<b>6.816,000</b>	<b>49.788,265</b>	



# Saarland



## Bundesprogramm der Städtebauförderung 2019

### Programm: Aktive Stadt- und Ortsteilzentren

#### Land: Saarland

Lfd. Nr.	Gemeinde-Ortsteil Kreis Einwohnerzahl	Bezeichnung der Maßnahme Förderung im Programmjahr Größe des Gebietes Aufnahme in das Bundesprogramm	Finanzhilfe des Bundes bis einschl.2018 ggfs. davon Zinsen	Finanzhilfe des Bundes Programmjahr	Finanzhilfe des Bundes insgesamt
			T€	T€	T€
laufende Maßnahmen					
1	Bexbach, Stadt / Saarpfalz-Kreis 17769	Bexbach (2008-2010, 2012) 27,5 ha 2008	2.906,000	238,000	3.144,000
2	Eppelborn / Neunkirchen 17250	Aktive Ortsmitte Eppelborn (2014) 19,5 ha 2014	283,000	108,000	391,000
3	Illingen / Neunkirchen 16486	Illingen (2008-2010, 2014-2016, 2019) 68,4 ha 2008	1.502,000	857,000	2.359,000
4	Lebach, Stadt / Saarlouis 19156	Lebach (2008-2011, 2013) 17 ha 2008	2.372,000	0,000	2.372,000
5	Püttlingen, Stadt / Regionalverband Saarbrücken 18748	Püttlingen (2008) 25,5 ha 2008	1.176,000	103,000	1.279,000
6	Riegelsberg / Regionalverband Saarbrücken 14611	Riegelsberg (2008-2010, 2012-2017, 2019) 67 ha 2008	1.034,000	12,000	1.046,000
7	Wadern, Stadt / Merzig-Wadern 15809	Wadern (2008) 35,9 ha 2008	1.365,435	60,000	1.425,435



**Bundesprogramm der Städtebauförderung 2019**

**Programm: Aktive Stadt- und Ortsteilzentren**

**Land: Saarland**

Lfd. Nr.	Gemeinde-Ortsteil Kreis Einwohnerzahl	Bezeichnung der Maßnahme Förderung im Programmjahr Größe des Gebietes Aufnahme in das Bundesprogramm	Finanzhilfe des Bundes bis einschl.2018 ggfs. davon Zinsen	Finanzhilfe des Bundes Programmjahr	Finanzhilfe des Bundes insgesamt
			T€	T€	T€
laufende Maßnahmen					
8	Wadgassen / Saarlouis 17528	Aktive Ortsmitte Wadgassen (2018) 2.593 ha 2018	303,000	109,000	412,000
<b>Summe</b>		<b>Anzahl: 8</b>	<b>10.941,435</b>	<b>1.487,000</b>	<b>12.428,435</b>



**Bundesprogramm der Städtebauförderung 2019**

**Programm: Aktive Stadt- und Ortsteilzentren**

**Land: Saarland**

Lfd. Nr.	Gemeinde-Ortsteil Kreis Einwohnerzahl	Bezeichnung der Maßnahme Förderung im Programmjahr Größe des Gebietes Aufnahme in das Bundesprogramm	Finanzhilfe des Bundes bis einschl.2018 ggfs. davon Zinsen	Finanzhilfe des Bundes Programmjahr	Finanzhilfe des Bundes insgesamt
			T€	T€	T€
ruhende Maßnahmen					
1	Heusweiler / Regionalverband Saarbrücken 18081	Heusweiler (2008-2010, 2012) 14,3 ha 2008	452,000	0,000	452,000
2	Saarwellingen / Saarlouis 13330	Saarwellingen (2008-2015) 32 ha 2008	851,884	0,000	851,884
<b>Summe</b>		<b>Anzahl: 2</b>	<b>1.303,884</b>	<b>0,000</b>	<b>1.303,884</b>

**Bundesprogramm der Städtebauförderung**  
**Programm: Aktive Stadt- und Ortsteilzentren**  
**Land: Saarland**

				Finanzhilfe des Bundes bis einschl. 2018	Finanzhilfe des Bundes Programmjahr 2019	Finanzhilfe des Bundes insgesamt seit 2019
				T€	T€	T€
<b>- Zusammenstellung: laufende Maßnahmen</b>						
Ländlicher Bereich	Anzahl:	4	5.522,435	1.025,000	6.547,435	
Städtischer Bereich	Anzahl:	4	5.419,000	462,000	5.881,000	
laufende Maßnahmen	Anzahl:	8	10.941,435	1.487,000	12.428,435	
<b>- Zusammenstellung: ruhende Maßnahmen</b>						
Ländlicher Bereich	Anzahl:	1	851,884	0,000	851,884	
Städtischer Bereich	Anzahl:	1	452,000	0,000	452,000	
ruhende Maßnahmen	Anzahl:	2	1.303,884	0,000	1.303,884	
<b>Summe: Saarland</b>	<b>Anzahl:</b>	<b>10</b>	<b>12.245,319</b>	<b>1.487,000</b>	<b>13.732,319</b>	

# Sachsen



## Bundesprogramm der Städtebauförderung 2019

### Programm: Aktive Stadt- und Ortsteilzentren

#### Land: Sachsen

Lfd. Nr.	Gemeinde-Ortsteil Kreis Einwohnerzahl	Bezeichnung der Maßnahme Förderung im Programmjahr Größe des Gebietes Aufnahme in das Bundesprogramm	Finanzhilfe des Bundes bis einschl.2018 ggfs. davon Zinsen	Finanzhilfe des Bundes Programmjahr	Finanzhilfe des Bundes insgesamt
			T€	T€	T€
laufende Maßnahmen					
1	Adorf/Vogtl., Stadt / Vogtlandkreis 5078	Stadtzentrum Markt (2016) 6,8 ha 2016	873,000	147,000	1.020,000
2	Bad Dübén, Stadt / Nordsachsen 7956	Lebendige Kernstadt (2016-2017, 2019) 40,4 ha 2016	373,000	159,000	532,000
3	Bad Lausick, Stadt / Leipzig 8090	Kur-City (2018) 54,22 ha 2018	390,000	294,000	684,000
4	Bautzen, Stadt / Bautzen 39845	Südliche Innenstadt (2018) 16,6 ha 2018	387,000	224,000	611,000
5	Brandis, Stadt / Leipzig 9426	Brandiser Mitte (2017) 26,9 ha 2017	675,000	135,000	810,000
6	Dahlen, Stadt / Nordsachsen 4270	Lebendige Stadtmitte - Moderner Markt (2016, 2018) 44,42 ha 2016	285,000	103,000	388,000
7	Dohna, Stadt / Sächsische Schweiz-Osterzgebirge 6299	Dohna Oberstadt (2019) 16,7 ha 2019	0,000	178,000	178,000



**Bundesprogramm der Städtebauförderung 2019**

**Programm: Aktive Stadt- und Ortsteilzentren**

**Land: Sachsen**

Lfd. Nr.	Gemeinde-Ortsteil Kreis Einwohnerzahl	Bezeichnung der Maßnahme Förderung im Programmjahr Größe des Gebietes Aufnahme in das Bundesprogramm	Finanzhilfe des Bundes bis einschl.2018 ggfs. davon Zinsen	Finanzhilfe des Bundes Programmjahr	Finanzhilfe des Bundes insgesamt
			T€	T€	T€
<b>laufende Maßnahmen</b>					
8	Ehrenfriedersdorf, Stadt / Erzgebirgskreis 4805	Lebendiger Stadtkern (2019) 37,5 ha 2019	0,000	319,000	319,000
9	Ellefeld / Vogtlandkreis 2578	Ellefeld Aktive Mitte (2019) 15,15 ha 2019	0,000	308,000	308,000
10	Flöha, Stadt / Mittelsachsen 10967	Alte Baumwolle (2009) 8,4 ha 2009	5.306,033 11,646	59,000	5.365,033
11	Freital, Stadt / Sächsische Schweiz-Osterzgebirge 39734	Ortsteilzentrum Deuben (2011-2013, 2019) 20,3 ha 2011	1.094,314	281,000	1.375,314
12	Geyer, Stadt / Erzgebirgskreis 3582	Innerer Stadtkern (2018) 18,4 ha 2018	294,000	295,000	589,000
13	Groitzsch, Stadt / Leipzig 7626	Zentrum Groitzsch (2014) 27,82 ha 2014	1.400,000	59,000	1.459,000
14	Großenhain, Stadt / Meißen 18352	Zentrum (2019) 21,2 ha 2019	0,000	286,000	286,000





**Bundesprogramm der Städtebauförderung 2019**

**Programm: Aktive Stadt- und Ortsteilzentren**

**Land: Sachsen**

Lfd. Nr.	Gemeinde-Ortsteil Kreis Einwohnerzahl	Bezeichnung der Maßnahme Förderung im Programmjahr Größe des Gebietes Aufnahme in das Bundesprogramm	Finanzhilfe des Bundes bis einschl.2018 ggfs. davon Zinsen	Finanzhilfe des Bundes Programmjahr	Finanzhilfe des Bundes insgesamt
			T€	T€	T€
laufende Maßnahmen					
15	Großpösna / Leipzig 5324	Ortszentrum (2019) 13,4 ha 2019	0,000	322,000	322,000
16	Klingenthal, Stadt / Vogtlandkreis 8783	Kernstadt - SOP 1 (2019) 69,1 ha 2019	0,000	310,000	310,000
17	Kottmar / Görlitz 7515	Denkmalort Obercunnersdorf (2019) 28,5 ha 2019	0,000	284,000	284,000
18	Leipzig, Stadt / Leipzig, Stadt 560472	Georg-Schwarz-Straße (2010, 2012, 2014) 28 ha 2010	1.462,780	94,000	1.556,780
19	Lommatzsch, Stadt / Meißen 5074	Stadtkern (2014) 5,1 ha 2014	852,000	39,000	891,000
20	Lugau/Erzgeb., Stadt / Erzgebirgskreis 8231	Grüne Stadtmitte (2014) 20,1 ha 2014	1.254,000	59,000	1.313,000
21	Marienberg, Stadt / Erzgebirgskreis 17409	Ortsteilzentrum Zöblitz (2016-2017, 2019) 9,1 ha 2016	410,000	59,000	469,000



**Bundesprogramm der Städtebauförderung 2019**

**Programm: Aktive Stadt- und Ortsteilzentren**

**Land: Sachsen**

Lfd. Nr.	Gemeinde-Ortsteil Kreis Einwohnerzahl	Bezeichnung der Maßnahme Förderung im Programmjahr Größe des Gebietes Aufnahme in das Bundesprogramm	Finanzhilfe des Bundes bis einschl.2018 ggfs. davon Zinsen  T€	Finanzhilfe des Bundes Programmjahr  T€	Finanzhilfe des Bundes insgesamt  T€
<b>laufende Maßnahmen</b>					
22	Markkleeberg, Stadt / Leipzig 24240	Entwicklungsbereich Stadtmitte (2017) 8 ha 2017	689,000	197,000	886,000
23	Markranstädt, Stadt / Leipzig 15119	Neues Zentrum 2.0 (2018) 62,4 ha 2018	302,000	134,000	436,000
24	Mügel, Stadt / Nordsachsen 6071	Innenstadt (2013) 5,4 ha 2013	1.173,000	41,000	1.214,000
25	Niesky, Stadt / Görlitz 9607	Neue Mitte Niesky (2019) 39,87 ha 2019	0,000	313,000	313,000
26	Penig, Stadt / Mittelsachsen 9036	Historischer Stadtkern (2014-2015, 2019) 12,5 ha 2014	333,000	64,000	397,000
27	Pirna, Stadt / Sächsische Schweiz-Osterzgebirge 38010	Alt-Copitz (2008-2011, 2013) 27 ha 2008	4.005,734 0,901	5,000	4.010,734
28	Pirna, Stadt / Sächsische Schweiz-Osterzgebirge 38010	Alter Bahnhof (2014) 4,1 ha 2014	1.160,000	87,000	1.247,000



## Bundesprogramm der Städtebauförderung 2019

### Programm: Aktive Stadt- und Ortsteilzentren

#### Land: Sachsen

Lfd. Nr.	Gemeinde-Ortsteil Kreis Einwohnerzahl	Bezeichnung der Maßnahme Förderung im Programmjahr Größe des Gebietes Aufnahme in das Bundesprogramm	Finanzhilfe des Bundes bis einschl.2018 ggfs. davon Zinsen	Finanzhilfe des Bundes Programmjahr	Finanzhilfe des Bundes insgesamt
			T€	T€	T€
laufende Maßnahmen					
29	Pockau-Lengefeld, Stadt / Erzgebirgskreis 7853	Pockau-Lengefeld Markt (2011, 2013) 6,5 ha 2011	1.813,053	180,000	1.993,053
30	Pulsnitz, Stadt / Bautzen 7488	Stadtzentrum (2014-2015, 2017) 6,88 ha 2014	950,000	50,000	1.000,000
31	Radebeul, Stadt / Meißen 34055	Zentrum Ost (2010) 18,3 ha 2010	4.279,000	59,000	4.338,000
32	Radebeul, Stadt / Meißen 34055	Zentrum Radebeul - West (2016) 7,4 ha 2016	1.092,000	295,000	1.387,000
33	Riesa, Stadt / Meißen 30885	Vitales Stadtzentrum an der Elbe (2019) 38 ha 2019	0,000	323,000	323,000
34	Treuen, Stadt / Vogtlandkreis 8037	Historisches Stadtzentrum (2014-2016, 2019) 3,5 ha 2014	578,000	59,000	637,000
35	Wermsdorf / Nordsachsen 5309	Um das Jagdschloss (2017) 53,47 ha 2017	379,000	174,000	553,000



**Bundesprogramm der Städtebauförderung 2019**

**Programm: Aktive Stadt- und Ortsteilzentren**

**Land: Sachsen**

Lfd. Nr.	Gemeinde-Ortsteil Kreis Einwohnerzahl	Bezeichnung der Maßnahme Förderung im Programmjahr Größe des Gebietes Aufnahme in das Bundesprogramm	Finanzhilfe des Bundes bis einschl.2018 ggfs. davon Zinsen	Finanzhilfe des Bundes Programmjahr	Finanzhilfe des Bundes insgesamt
			T€	T€	T€
laufende Maßnahmen					
36	Wilsdruff, Stadt / Sächsische Schweiz-Osterzgebirge 13942	Innenstadt (2019) 60,6 ha 2019	0,000	357,000	357,000
37	Wurzen, Stadt / Leipzig 16364	Aktive Innenstadt (2013-2016, 2018) 11,17 ha 2013	707,000	97,000	804,000
38	Zwönitz, Stadt / Erzgebirgskreis 12262	Altstadt und Park (2017) 28 ha 2017	439,000	196,000	635,000
<b>Summe</b>		<b>Anzahl: 38</b>	<b>32.955,914</b>	<b>6.645,000</b>	<b>39.600,914</b>



## Bundesprogramm der Städtebauförderung 2019

### Programm: Aktive Stadt- und Ortsteilzentren

#### Land: Sachsen

Lfd. Nr.	Gemeinde-Ortsteil Kreis Einwohnerzahl	Bezeichnung der Maßnahme Förderung im Programmjahr Größe des Gebietes Aufnahme in das Bundesprogramm	Finanzhilfe des Bundes bis einschl.2018 ggfs. davon Zinsen	Finanzhilfe des Bundes Programmjahr	Finanzhilfe des Bundes insgesamt
			T€	T€	T€
<b>ruhende Maßnahmen</b>					
1	Aue, Stadt / Erzgebirgskreis 16349	Westliches Stadtzentrum (2010-2013, 2015-2016, 2018) 12,01 ha 2010	1.697,310	0,000	1.697,310
2	Borna, Stadt / Leipzig 19672	Innenstadt (2012-2013, 2016-2017) 21,9 ha 2012	903,380	0,000	903,380
3	Borsdorf / Leipzig 8252	Ortszentrum (2014-2017) 12,8 ha 2014	1.084,601	0,000	1.084,601
4	Burgstädt, Stadt / Mittelsachsen 10774	Stadtzentrum (2014-2017) 11 ha 2014	1.059,000	0,000	1.059,000
5	Chemnitz, Stadt / Chemnitz, Stadt 248645	Brühl-Boulevard (2012-2017) 38,65 ha 2012	3.371,810	0,000	3.371,810
6	Crimmitschau, Stadt / Zwickau 19180	Lebendige Kernstadt (2016-2017) 14,9 ha 2016	591,000	0,000	591,000
7	Eilenburg, Stadt / Nordsachsen 15452	Stadtzentrum (2014-2017) 34,7 ha 2014	804,000	0,000	804,000



**Bundesprogramm der Städtebauförderung 2019**

**Programm: Aktive Stadt- und Ortsteilzentren**

**Land: Sachsen**

Lfd. Nr.	Gemeinde-Ortsteil Kreis Einwohnerzahl	Bezeichnung der Maßnahme Förderung im Programmjahr Größe des Gebietes Aufnahme in das Bundesprogramm	Finanzhilfe des Bundes bis einschl.2018 ggfs. davon Zinsen	Finanzhilfe des Bundes Programmjahr	Finanzhilfe des Bundes insgesamt
			T€	T€	T€
<b>ruhende Maßnahmen</b>					
8	Grimma, Stadt / Leipzig 28480	Ortsmitte Mutzschen (2015-2016) 11 ha 2015	699,000	0,000	699,000
9	Heidenau, Stadt / Sächsische Schweiz-Osterzgebirge 17085	Stadtkern (2012-2017) 6,1 ha 2012	281,000	0,000	281,000
10	Hoyerswerda, Stadt / Bautzen 33843	Zentrenbereich - Altstadt Hoyerswerda (2014-2017) 37,42 ha 2014	1.138,000	0,000	1.138,000
11	Johanngeorgenstadt, Stadt / Erzgebirgskreis 4135	Der urbane Kern Mittelstadt (2009-2010) 29,3 ha 2009	216,230	0,000	216,230
12	Kamenz, Stadt / Bautzen 15202	Markt - Bautzner Straße (2013-2018) 11,13 ha 2013	1.190,835	0,000	1.190,835
13	Leipzig, Stadt / Leipzig, Stadt 560472	Georg-Schumann-Straße (2010-2012, 2014-2018) 16,83 ha 2010	3.799,264	0,000	3.799,264
14	Leisnig, Stadt / Mittelsachsen 8386	Stadtzentrum Leisnig (2010-2017) 10,2 ha 2010	1.486,590	0,000	1.486,590



## Bundesprogramm der Städtebauförderung 2019

### Programm: Aktive Stadt- und Ortsteilzentren

#### Land: Sachsen

Lfd. Nr.	Gemeinde-Ortsteil Kreis Einwohnerzahl	Bezeichnung der Maßnahme Förderung im Programmjahr Größe des Gebietes Aufnahme in das Bundesprogramm	Finanzhilfe des Bundes bis einschl.2018 ggfs. davon Zinsen	Finanzhilfe des Bundes Programmjahr	Finanzhilfe des Bundes insgesamt
			T€	T€	T€
<b>ruhende Maßnahmen</b>					
15	Markkleeberg, Stadt / Leipzig 24240	Umfeld Gautzscher Platz (2013-2016) 3,33 ha 2013	549,000	0,000	549,000
16	Markranstädt, Stadt / Leipzig 15119	Neues Zentrum Markranstädt (2011-2013, 2016) 9,4 ha 2011	873,660	0,000	873,660
17	Niederwürschnitz / Erzgebirgskreis 2643	Zentrum Niederwürschnitz - Teilgebiet West (2014, 2016) 9,09 ha 2014	467,000	0,000	467,000
18	Oberlungwitz, Stadt / Zwickau 5928	Erweiterter historischer Siedlungskern Kirchlehn (2008-2012, 2014, 2016-2017) 33,6 ha 2008	1.253,825 3,000	0,000	1.253,825
19	Radeberg, Stadt / Bautzen 18389	Historische Ortsmitte Liegau-Augustusbad (2009, 2011-2016) 4,6 ha 2009	699,049	0,000	699,049
20	Radeberg, Stadt / Bautzen 18389	Historische Ortsmitte Großerkmannsdorf (2009, 2011-2014, 2017-2018) 15,3 ha 2009	2.104,032	0,000	2.104,032
21	Rochlitz, Stadt / Mittelsachsen 5905	Rochlitz Brauerei (2010, 2014-2017) 11 ha 2010	1.135,642	0,000	1.135,642



**Bundesprogramm der Städtebauförderung 2019**

**Programm: Aktive Stadt- und Ortsteilzentren**

**Land: Sachsen**

Lfd. Nr.	Gemeinde-Ortsteil Kreis Einwohnerzahl	Bezeichnung der Maßnahme Förderung im Programmjahr Größe des Gebietes Aufnahme in das Bundesprogramm	Finanzhilfe des Bundes bis einschl.2018 ggfs. davon Zinsen  T€	Finanzhilfe des Bundes Programmjahr  T€	Finanzhilfe des Bundes insgesamt  T€
<b>ruhende Maßnahmen</b>					
22	Rochlitz, Stadt / Mittelsachsen 5905	Leipziger Str./Bahnhofstr. (2008, 2010, 2013-2017) 26,9 ha 2008	2.300,348	0,000	2.300,348
23	Stolpen, Stadt / Sächsische Schweiz-Osterzgebirge 5679	Stolpen-Kernstadt (2013-2018) 18,1 ha 2013	959,350	0,000	959,350
24	Zwickau, Stadt / Zwickau 91123	Mitte-Süd und Areal Erlenbad (2009-2015) 41,48 ha 2009	1.628,251	0,000	1.628,251
25	Zwönitz, Stadt / Erzgebirgskreis 12262	Erweiterte Altstadt (2008, 2012-2014, 2016) 14,6 ha 2008	975,457	0,000	975,457
<b>Summe</b>		<b>Anzahl: 25</b>	<b>31.267,634</b>	<b>0,000</b>	<b>31.267,634</b>



**Bundesprogramm der Städtebauförderung**  
**Programm: Aktive Stadt- und Ortsteilzentren**  
**Land: Sachsen**

			Finanzhilfe des Bundes bis einschl. 2018	Finanzhilfe des Bundes Programmjahr 2019	Finanzhilfe des Bundes insgesamt seit 2019
			T€	T€	T€
<b>- Zusammenstellung: laufende Maßnahmen</b>					
Ländlicher Bereich	Anzahl:	1	0,000	308,000	308,000
Städtischer Bereich	Anzahl:	37	32.955,914	6.337,000	39.292,914
laufende Maßnahmen	Anzahl:	38	32.955,914	6.645,000	39.600,914
	davon Zinsen:		12,547		
<b>- Zusammenstellung: ruhende Maßnahmen</b>					
Ländlicher Bereich	Anzahl:	3	1.767,831	0,000	1.767,831
Städtischer Bereich	Anzahl:	22	29.499,803	0,000	29.499,803
ruhende Maßnahmen	Anzahl:	25	31.267,634	0,000	31.267,634
	davon Zinsen:		3,000		
<b>Summe: Sachsen</b>	<b>Anzahl:</b>	<b>63</b>	<b>64.223,548</b>	<b>6.645,000</b>	<b>70.868,548</b>
	<b>davon Zinsen:</b>		<b>15,547</b>		

# Sachsen-Anhalt



**Bundesprogramm der Städtebauförderung 2019**

**Programm: Aktive Stadt- und Ortsteilzentren**

**Land: Sachsen-Anhalt**

Lfd. Nr.	Gemeinde-Ortsteil Kreis Einwohnerzahl	Bezeichnung der Maßnahme Förderung im Programmjahr Größe des Gebietes Aufnahme in das Bundesprogramm	Finanzhilfe des Bundes bis einschl.2018 ggfs. davon Zinsen	Finanzhilfe des Bundes Programmjahr	Finanzhilfe des Bundes insgesamt
			T€	T€	T€
<b>laufende Maßnahmen</b>					
1	Bernburg (Saale), Stadt / Salzlandkreis 33920	Fokus Saale (2008) 6,4 ha 2008	2.299,475	156,500	2.455,975
2	Halle (Saale), Stadt / Halle (Saale), Stadt 236991	Innenstadt (2013-2015, 2017) 118 ha 2013	2.671,500	276,000	2.947,500
3	Halle (Saale), Stadt / Halle (Saale), Stadt 236991	Stadtteilzentrum Halle-Neustadt (2019) 15,4 ha 2019	0,000	292,500	292,500
4	Jessen (Elster), Stadt / Wittenberg 14215	Jessen-Nord (2008, 2011-2012, 2017, 2019) 82 ha 2008	148,500	42,000	190,500
5	Leuna, Stadt / Saalekreis 13832	Kernstadt Leuna "Gartenstadt Mitte" (2017) 0 ha 2017	1.074,000	201,000	1.275,000
6	Magdeburg, Landeshauptstadt / Magdeburg, Landeshauptstadt 235723	Sudenburg (2008, 2015) 529,1 ha 2008	790,000	355,600	1.145,600
7	Magdeburg, Landeshauptstadt / Magdeburg, Landeshauptstadt 235723	Stadtfeld (2008, 2015) 794,63 ha 2008	1.489,966	269,000	1.758,966



**Bundesprogramm der Städtebauförderung 2019**

**Programm: Aktive Stadt- und Ortsteilzentren**

**Land: Sachsen-Anhalt**

Lfd. Nr.	Gemeinde-Ortsteil Kreis Einwohnerzahl	Bezeichnung der Maßnahme Förderung im Programmjahr Größe des Gebietes Aufnahme in das Bundesprogramm	Finanzhilfe des Bundes bis einschl.2018 ggfs. davon Zinsen	Finanzhilfe des Bundes Programmjahr	Finanzhilfe des Bundes insgesamt	
			T€	T€	T€	
<b>laufende Maßnahmen</b>						
8	Naumburg (Saale), Stadt / Burgenlandkreis 33012	Innenstadt (2008-2012, 2014, 2017, 2019) 102,63 ha 2008	1.606,200	468,500	2.074,700	
9	Oschersleben (Bode), Stadt / Börde 19883	Altstadtkern (2019) 90,2 ha 2019	0,000	1.367,000	1.367,000	
10	Schönebeck (Elbe), Stadt / Salzlandkreis 31366	Innenstadt handel(t) (2010-2011, 2013-2014, 2017, 2019) 40 ha 2010	1.069,709	247,000	1.316,709	
11	Wittenberg, Lutherstadt / Wittenberg 46475	Altstadt der Lutherstadt Wittenberg (2013) 60 ha 2013	1.122,530	350,000	1.472,530	
12	Zeitz, Stadt / Burgenlandkreis 29052	Ortskern (2010-2014, 2018) 61,74 ha 2010	3.033,900	121,000	3.154,900	
<b>Summe</b>		<b>Anzahl:</b>	<b>12</b>	<b>15.305,780</b>	<b>4.146,100</b>	<b>19.451,880</b>



**Bundesprogramm der Städtebauförderung 2019**

**Programm: Aktive Stadt- und Ortsteilzentren**

**Land: Sachsen-Anhalt**

Lfd. Nr.	Gemeinde-Ortsteil Kreis Einwohnerzahl	Bezeichnung der Maßnahme Förderung im Programmjahr Größe des Gebietes Aufnahme in das Bundesprogramm	Finanzhilfe des Bundes bis einschl.2018 ggfs. davon Zinsen	Finanzhilfe des Bundes Programmjahr	Finanzhilfe des Bundes insgesamt
			T€	T€	T€
<b>ruhende Maßnahmen</b>					
1	Bitterfeld-Wolfen, Stadt / Anhalt- Bitterfeld 40480	Wolfener Altstadt (2017) 131 ha 2017	166,500	0,000	166,500
2	Bitterfeld-Wolfen, Stadt / Anhalt- Bitterfeld 40480	Wolfen Campus (2011-2016) 21,5 ha 2011	183,166	0,000	183,166
3	Bitterfeld-Wolfen, Stadt / Anhalt- Bitterfeld 40480	Stadtkern Bitterfeld (2008, 2011-2012, 2015-2016) 70,83 ha 2008	337,966	0,000	337,966
4	Burg, Stadt / Jerichower Land 22970	Burg erleben-lebendig-aktiv (2008-2017) 126,7 ha 2008	2.303,722	0,000	2.303,722
5	Calbe (Saale), Stadt / Salzlandkreis 8994	Calbe "Aktive Altstadt" (2008-2010) 86 ha 2008	159,000	0,000	159,000
6	Dessau-Roßlau, Stadt / Dessau- Roßlau, Stadt 82919	Stadtzentrum Dessau (2010, 2013-2015, 2017-2018) 126 ha 2010	1.418,500	0,000	1.418,500
7	Gardelegen, Hansestadt / Altmarkkreis Salzwedel 23148	Lebenswerte Altstadt und Bahnhofsvorstadt (2016-2018) 95 ha 2016	570,000	0,000	570,000



## Bundesprogramm der Städtebauförderung 2019

### Programm: Aktive Stadt- und Ortsteilzentren

#### Land: Sachsen-Anhalt

Lfd. Nr.	Gemeinde-Ortsteil Kreis Einwohnerzahl	Bezeichnung der Maßnahme Förderung im Programmjahr Größe des Gebietes Aufnahme in das Bundesprogramm	Finanzhilfe des Bundes bis einschl.2018 ggfs. davon Zinsen T€	Finanzhilfe des Bundes Programmjahr T€	Finanzhilfe des Bundes insgesamt T€
<b>ruhende Maßnahmen</b>					
8	Haldensleben, Stadt / Börde 19439	Haldensleben Süd (2012, 2014-2015, 2018) 134,7 ha 2012	747,839	0,000	747,839
9	Haldensleben, Stadt / Börde 19439	Historischer Stadtkern (2008-2010, 2014-2018) 39 ha 2008	1.571,873	0,000	1.571,873
10	Hettstedt, Stadt / Mansfeld- Südharz 14533	Burgörner - Altdorf Molmeck (2008, 2010-2014, 2018) 67 ha 2008	292,150	0,000	292,150
11	Jessen (Elster), Stadt / Wittenberg 14215	Altstadtkern (2008-2011, 2014) 40 ha 2008	599,700	0,000	599,700
12	Köthen (Anhalt), Stadt / Anhalt- Bitterfeld 26519	Stadtzentrum (2008-2009) 49,8 ha 2008	85,161	0,000	85,161
13	Köthen (Anhalt), Stadt / Anhalt- Bitterfeld 26519	Neubausiedlung Köthen-Rüsternbreite (2008) 100,7 ha 2008	8,850	0,000	8,850
14	Magdeburg, Landeshauptstadt / Magdeburg, Landeshauptstadt 235723	Neustadt (2008, 2010, 2012-2013, 2015-2018) 710,39 ha 2008	1.786,635	0,000	1.786,635



## Bundesprogramm der Städtebauförderung 2019

### Programm: Aktive Stadt- und Ortsteilzentren

#### Land: Sachsen-Anhalt

Lfd. Nr.	Gemeinde-Ortsteil Kreis Einwohnerzahl	Bezeichnung der Maßnahme Förderung im Programmjahr Größe des Gebietes Aufnahme in das Bundesprogramm	Finanzhilfe des Bundes bis einschl.2018 ggfs. davon Zinsen	Finanzhilfe des Bundes Programmjahr	Finanzhilfe des Bundes insgesamt
			T€	T€	T€
<b>ruhende Maßnahmen</b>					
15	Merseburg, Stadt / Saalekreis 34052	Aktive Innenstadt (2008, 2010-2014) 367 ha 2008	1.516,106	0,000	1.516,106
16	Naumburg (Saale), Stadt / Burgenlandkreis 33012	Bad Kösen "Grüne Mitte" (2014, 2018) 29,32 ha 2014	28,500	0,000	28,500
17	Quedlinburg, Stadt / Harz 24555	Quedlinburg Zentrenkonzept-Marktplatz (2008, 2010, 2018) 90 ha 2008	261,500	0,000	261,500
18	Staßfurt, Stadt / Salzlandkreis 26634	Kernbereich SEK (2008, 2010-2015) 163 ha 2008	862,500	0,000	862,500
19	Stendal, Hansestadt / Stendal 40269	Altstadt (2008-2010, 2012-2015, 2017-2018) 94 ha 2008	2.610,750	0,000	2.610,750
20	Wernigerode, Stadt / Harz 33108	Altstadt (2008-2012, 2014-2017) 154 ha 2008	1.825,000	0,000	1.825,000
<b>Summe</b>		<b>Anzahl:</b>	<b>20</b>	<b>17.335,418</b>	<b>0,000 17.335,418</b>



**Bundesprogramm der Städtebauförderung**  
**Programm: Aktive Stadt- und Ortsteilzentren**  
**Land: Sachsen-Anhalt**

			Finanzhilfe des Bundes bis einschl. 2018	Finanzhilfe des Bundes Programmjahr 2019	Finanzhilfe des Bundes insgesamt seit 2019
			T€	T€	T€
<b>- Zusammenstellung: laufende Maßnahmen</b>					
Städtischer Bereich	Anzahl:	12	15.305,780	4.146,100	19.451,880
laufende Maßnahmen	Anzahl:	12	15.305,780	4.146,100	19.451,880
<b>- Zusammenstellung: ruhende Maßnahmen</b>					
Städtischer Bereich	Anzahl:	20	17.335,418	0,000	17.335,418
ruhende Maßnahmen	Anzahl:	20	17.335,418	0,000	17.335,418
<hr/>					
<b>Summe: Sachsen-Anhalt</b>	<b>Anzahl:</b>	<b>32</b>	<b>32.641,198</b>	<b>4.146,100</b>	<b>36.787,298</b>



# Schleswig-Holstein



## Bundesprogramm der Städtebauförderung 2019

### Programm: Aktive Stadt- und Ortsteilzentren

#### Land: Schleswig-Holstein

Lfd. Nr.	Gemeinde-Ortsteil Kreis Einwohnerzahl	Bezeichnung der Maßnahme Förderung im Programmjahr Größe des Gebietes Aufnahme in das Bundesprogramm	Finanzhilfe des Bundes bis einschl.2018 ggfs. davon Zinsen	Finanzhilfe des Bundes Programmjahr	Finanzhilfe des Bundes insgesamt
			T€	T€	T€
laufende Maßnahmen					
1	Bargteheide, Stadt / Stormarn 16029	Innenstadt (2019) 82 ha 2019	0,000	40,000	40,000
2	Harrislee / Schleswig-Flensburg 11285	Ortskern/Süderstraße (2019) 11,5 ha 2019	0,000	66,000	66,000
3	Kaltenkirchen, Stadt / Segeberg 20331	Innenstadt (2019) 21 ha 2019	0,000	40,000	40,000
4	Kiel, Landeshauptstadt / Kiel, Landeshauptstadt 246306	Innenstadt (2010-2011, 2014-2016, 2019) 24,7 ha 2010	4.917,000 85,000	1.080,000	5.997,000
5	Lauenburg/ Elbe, Stadt / Herzogtum Lauenburg 11398	Ortskern Oberstadt (2011-2017, 2019) 47 ha 2011	1.990,000	200,000	2.190,000
6	Meldorf, Stadt / Dithmarschen 7267	Östliche Innenstadt (2009, 2011-2017, 2019) 23 ha 2009	2.523,225 38,225	121,000	2.644,225
7	Oldenburg in Holstein, Stadt / Ostholstein 9771	Innenstadt (2014-2016, 2018) 86,8 ha 2014	806,000 113,000	220,000	1.026,000



**Bundesprogramm der Städtebauförderung 2019**

**Programm: Aktive Stadt- und Ortsteilzentren**

**Land: Schleswig-Holstein**

Lfd. Nr.	Gemeinde-Ortsteil Kreis Einwohnerzahl	Bezeichnung der Maßnahme Förderung im Programmjahr Größe des Gebietes Aufnahme in das Bundesprogramm	Finanzhilfe des Bundes bis einschl.2018 ggfs. davon Zinsen	Finanzhilfe des Bundes Programmjahr	Finanzhilfe des Bundes insgesamt	
			T€	T€	T€	
<b>laufende Maßnahmen</b>						
8	Schenefeld, Stadt / Pinneberg 19152	Stadtkern (2014-2015, 2018) 21,4 ha 2014	2.730,000	583,000	3.313,000	
9	Schönberg (Holstein) / Plön 6208	Ortszentrum (2019) 52 ha 2019	0,000	40,000	40,000	
10	Süderbrarup / Schleswig- Flensburg 4203	Ortszentrum (2019) 36,9 ha 2019	0,000	50,000	50,000	
<b>Summe</b>		<b>Anzahl:</b>	<b>10</b>	<b>12.966,225</b>	<b>2.440,000</b>	<b>15.406,225</b>



**Bundesprogramm der Städtebauförderung 2019**

**Programm: Aktive Stadt- und Ortsteilzentren**

**Land: Schleswig-Holstein**

Lfd. Nr.	Gemeinde-Ortsteil Kreis Einwohnerzahl	Bezeichnung der Maßnahme Förderung im Programmjahr Größe des Gebietes Aufnahme in das Bundesprogramm	Finanzhilfe des Bundes bis einschl.2018 ggfs. davon Zinsen	Finanzhilfe des Bundes Programmjahr	Finanzhilfe des Bundes insgesamt
			T€	T€	T€
<b>ruhende Maßnahmen</b>					
1	Albersdorf / Dithmarschen 3482	Ortsmitte (2017) 25,67 ha 2017	100,000	0,000	100,000
2	Altenholz / Rendsburg- Eckernförde 9901	Ortskern Stift (2014, 2016) 20,6 ha 2014	304,000	0,000	304,000
3	Bad Schwartau, Stadt / Ostholstein 19945	Innenstadt (2018) 18,39 ha 2018	330,000	0,000	330,000
4	Bornhöved / Segeberg 3286	Ortszentrum (2017) 32,32 ha 2017	86,966	0,000	86,966
5	Flintbek / Rendsburg- Eckernförde 7305	Ortszentrum (2014-2017) 23 ha 2014	910,033	0,000	910,033
6	Heikendorf / Plön 8150	Ortsmitte (2015) 11,4 ha 2015	807,000	0,000	807,000
7	Heiligenhafen, Stadt / Ostholstein 9126	Innenstadt (2017) 30 ha 2017	40,000	0,000	40,000



**Bundesprogramm der Städtebauförderung 2019**

**Programm: Aktive Stadt- und Ortsteilzentren**

**Land: Schleswig-Holstein**

Lfd. Nr.	Gemeinde-Ortsteil Kreis Einwohnerzahl	Bezeichnung der Maßnahme Förderung im Programmjahr Größe des Gebietes Aufnahme in das Bundesprogramm	Finanzhilfe des Bundes bis einschl.2018 ggfs. davon Zinsen	Finanzhilfe des Bundes Programmjahr	Finanzhilfe des Bundes insgesamt
			T€	T€	T€
<b>ruhende Maßnahmen</b>					
8	Itzehoe, Stadt / Steinburg 31771	Innenstadt (2014-2015, 2017) 27,5 ha 2014	1.618,300	0,000	1.618,300
9	Kellinghusen, Stadt / Steinburg 8092	Innenstadt (2017) 91 ha 2017	333,300	0,000	333,300
10	Kronshagen / Rendsburg- Eckernförde 11807	Ortskern (2012-2013) 11,39 ha 2012	1.274,000	0,000	1.274,000
11	Kropp / Schleswig-Flensburg 6483	Ortskern (2017) 76,7 ha 2017	75,000	0,000	75,000
12	Malente / Ostholstein 10493	Zentrum (2017) 80 ha 2017	71,600 15,000	0,000	71,600
13	Norderstedt, Stadt / Segeberg 76712	Schmuggelstieg (2008, 2010-2011) 10 ha 2008	473,400	0,000	473,400
14	Pinneberg, Stadt / Pinneberg 42266	Innenstadt (2009-2010, 2013-2014) 43,73 ha 2009	1.976,300	0,000	1.976,300



**Bundesprogramm der Städtebauförderung 2019**

**Programm: Aktive Stadt- und Ortsteilzentren**

**Land: Schleswig-Holstein**

Lfd. Nr.	Gemeinde-Ortsteil Kreis Einwohnerzahl	Bezeichnung der Maßnahme Förderung im Programmjahr Größe des Gebietes Aufnahme in das Bundesprogramm	Finanzhilfe des Bundes bis einschl.2018 ggfs. davon Zinsen	Finanzhilfe des Bundes Programmjahr	Finanzhilfe des Bundes insgesamt
			T€	T€	T€
<b>ruhende Maßnahmen</b>					
15	Plön, Stadt / Plön 8806	Bahnhofsvorplatz / Lübecker Straße (2017) 6,2 ha 2017	40,000	0,000	40,000
16	Rendsburg, Stadt / Rendsburg- Eckernförde 27617	Altstadt (2013) 6,7 ha 2013	1.468,000	0,000	1.468,000
17	Rendsburg, Stadt / Rendsburg- Eckernförde 27617	Nördliche Altstadt (2008-2013) 5,5 ha 2008	1.518,200	0,000	1.518,200
18	Tönning, Stadt / Nordfriesland 4895	Innenstadt (2017) 70 ha 2017	40,000	0,000	40,000
19	Trappenkamp / Segeberg 5137	Ortszentrum (2017) 175 ha 2017	133,300	0,000	133,300
<b>Summe</b>		<b>Anzahl:</b>	<b>19</b>	<b>11.599,399</b>	<b>0,000 11.599,399</b>

**Bundesprogramm der Städtebauförderung**  
**Programm: Aktive Stadt- und Ortsteilzentren**  
**Land: Schleswig-Holstein**

				Finanzhilfe des Bundes bis einschl. 2018	Finanzhilfe des Bundes Programmjahr 2019	Finanzhilfe des Bundes insgesamt seit 2019
				T€	T€	T€
<b>- Zusammenstellung: laufende Maßnahmen</b>						
Ländlicher Bereich	Anzahl:	3	6.059,225	924,000	6.983,225	
Städtischer Bereich	Anzahl:	7	6.907,000	1.516,000	8.423,000	
laufende Maßnahmen	Anzahl:	10	12.966,225	2.440,000	15.406,225	
	davon Zinsen:		236,225			
<b>- Zusammenstellung: ruhende Maßnahmen</b>						
Ländlicher Bereich	Anzahl:	13	4.411,899	0,000	4.411,899	
Städtischer Bereich	Anzahl:	6	7.187,500	0,000	7.187,500	
ruhende Maßnahmen	Anzahl:	19	11.599,399	0,000	11.599,399	
	davon Zinsen:		15,000			
<b>Summe: Schleswig-Holstein</b>	<b>Anzahl:</b>	<b>29</b>	<b>24.565,624</b>	<b>2.440,000</b>	<b>27.005,624</b>	
	<b>davon Zinsen:</b>		<b>251,225</b>			

Thüringen





## Bundesprogramm der Städtebauförderung 2019

### Programm: Aktive Stadt- und Ortsteilzentren

#### Land: Thüringen

Lfd. Nr.	Gemeinde-Ortsteil Kreis Einwohnerzahl	Bezeichnung der Maßnahme Förderung im Programmjahr Größe des Gebietes Aufnahme in das Bundesprogramm	Finanzhilfe des Bundes bis einschl.2018 ggfs. davon Zinsen	Finanzhilfe des Bundes Programmjahr	Finanzhilfe des Bundes insgesamt
			T€	T€	T€
laufende Maßnahmen					
1	Amt Wachsenburg / Ilm-Kreis 6367	Amt Wachsenburg / Ortsteil Ichtershausen (2016) 20,4 ha 2016	349,850	381,200	731,050
2	Bad Berka, Stadt / Weimarer Land 7534	Ortskern Tannroda (2014) 9 ha 2014	328,061	31,600	359,661
3	Bad Berka, Stadt / Weimarer Land 7534	Stadtzentrum (2014-2017,2019) 11 ha 2014	144,395	62,300	206,695
4	Bad Blankenburg, Stadt / Saalfeld-Rudolstadt 6767	Altstadt (2015) 9,6 ha 2015	565,500	75,000	640,500
5	Bad Frankenhausen/Kyffhäuser, Stadt / Kyffhäuserkreis 8792	Historischer Stadtkern (2014, 2016) 45 ha 2014	1.563,971	300,000	1.863,971
6	Bad Köstritz, Stadt / Greiz 3628	Altstadt (2017) 34,4 ha 2017	379,500	183,900	563,400
7	Bad Liebenstein, Stadt / Wartburgkreis 7898	Ortskern OT Schweina (2016) 36,8 ha 2016	210,700	100,000	310,700



**Bundesprogramm der Städtebauförderung 2019**  
**Programm: Aktive Stadt- und Ortsteilzentren**  
**Land: Thüringen**

Lfd. Nr.	Gemeinde-Ortsteil Kreis Einwohnerzahl	Bezeichnung der Maßnahme Förderung im Programmjahr Größe des Gebietes Aufnahme in das Bundesprogramm	Finanzhilfe des Bundes bis einschl.2018 ggfs. davon Zinsen T€	Finanzhilfe des Bundes Programmjahr T€	Finanzhilfe des Bundes insgesamt T€
<b>laufende Maßnahmen</b>					
8	Bad Liebenstein, Stadt / Wartburgkreis 7898	Sanierung Stadt- und Kurzentrum (2015) 117,7 ha 2015	759,479	150,000	909,479
9	Blankenhain, Stadt / Weimarer Land 6355	Stadtkern (2018) 16,4 ha 2018	36,000	165,500	201,500
10	Bleicherode, Stadt / Nordhausen 6173	Altstadt (2015) 15,9 ha 2015	581,500	189,100	770,600
11	Bürgel, Stadt / Saale-Holzland-Kreis 3069	Stadtkern (2018) 11,65 ha 2018	131,900	348,100	480,000
12	Buttstädt, Stadt / Sömmerda 2566	Sanierung Altstadt (2016) 15 ha 2016	595,300	75,000	670,300
13	Dingelstädt, Stadt / Eichsfeld 4372	Sanierung Altstadt (2013) 23,6 ha 2013	2.741,055	73,600	2.814,655
14	Dornburg-Camburg, Stadt / Saale-Holzland-Kreis 5447	Altstadt, Stadtteil Camburg (2018) 17,6 ha 2018	50,000	250,000	300,000



## Bundesprogramm der Städtebauförderung 2019

### Programm: Aktive Stadt- und Ortsteilzentren

#### Land: Thüringen

Lfd. Nr.	Gemeinde-Ortsteil Kreis Einwohnerzahl	Bezeichnung der Maßnahme Förderung im Programmjahr Größe des Gebietes Aufnahme in das Bundesprogramm	Finanzhilfe des Bundes bis einschl.2018 ggfs. davon Zinsen  T€	Finanzhilfe des Bundes Programmjahr  T€	Finanzhilfe des Bundes insgesamt  T€
laufende Maßnahmen					
15	Ebeleben, Stadt / Kyffhäuserkreis 2809	Ortskern (2017) 17,8 ha 2017	67,500	75,100	142,600
16	Eisenberg, Stadt / Saale- Holzland-Kreis 13669	Sanierung Altstadt (2009) 40,04 ha 2009	1.159,740	212,400	1.372,140
17	Geisa, Stadt / Wartburgkreis 4698	Sanierung Altstadt (2009, 2011) 19,4 ha 2009	1.848,565	28,200	1.876,765
18	Großbreitenbach, Stadt / Ilm- Kreis 2615	Sanierung Großbreitenbach (2016) 27,2 ha 2016	193,300	50,000	243,300
19	Kaltennordheim, Stadt / Wartburgkreis 3330	Stadtkern (2015, 2018) 18 ha 2015	146,350	131,700	278,050
20	Königsee-Rottenbach, Stadt / Saalfeld-Rudolstadt 6591	Am Kümmelbrunnen Königsee (2017, 2019) 47,3 ha 2017	99,000	53,300	152,300
21	Königsee-Rottenbach, Stadt / Saalfeld-Rudolstadt 6591	Ortskern Königsee (2014, 2016) 15,78 ha 2014	534,250	26,600	560,850



**Bundesprogramm der Städtebauförderung 2019**

**Programm: Aktive Stadt- und Ortsteilzentren**

**Land: Thüringen**

Lfd. Nr.	Gemeinde-Ortsteil Kreis Einwohnerzahl	Bezeichnung der Maßnahme Förderung im Programmjahr Größe des Gebietes Aufnahme in das Bundesprogramm	Finanzhilfe des Bundes bis einschl.2018 ggfs. davon Zinsen	Finanzhilfe des Bundes Programmjahr	Finanzhilfe des Bundes insgesamt	
			T€	T€	T€	
<b>laufende Maßnahmen</b>						
22	Mihla / Wartburgkreis 2176	Mihla (2014) 27,7 ha 2014	469,942	50,000	519,942	
23	Neuhaus am Rennweg, Stadt / Sonneberg 6897	Innenstadt (2014, 2017, 2019) 46,41 ha 2014	224,850	235,750	460,600	
24	Seebach / Wartburgkreis 1906	Ortskern (2018) 47,9 ha 2018	22,000	15,000	37,000	
25	Stadtilm, Stadt / Ilm-Kreis 4777	Stadtkern (2014, 2016, 2019) 20 ha 2014	141,749	13,300	155,049	
26	Tambach-Dietharz/Thür. Wald, Stadt / Gotha 4226	Stadtkern (2017) 27,7 ha 2017	171,500	75,000	246,500	
27	Unterebreizbach / Wartburgkreis 3508	Ortskern (2019) 17 ha 2019	0,000	216,400	216,400	
28	Vacha, Stadt / Wartburgkreis 5303	Ortskern (2015-2017, 2019) 23 ha 2015	136,350	21,950	158,300	
<b>Summe</b>		<b>Anzahl:</b>	<b>28</b>	<b>13.652,307</b>	<b>3.590,000</b>	<b>17.242,307</b>



## Bundesprogramm der Städtebauförderung 2019

### Programm: Aktive Stadt- und Ortsteilzentren

#### Land: Thüringen

Lfd. Nr.	Gemeinde-Ortsteil Kreis Einwohnerzahl	Bezeichnung der Maßnahme Förderung im Programmjahr Größe des Gebietes Aufnahme in das Bundesprogramm	Finanzhilfe des Bundes bis einschl.2018 ggfs. davon Zinsen	Finanzhilfe des Bundes Programmjahr	Finanzhilfe des Bundes insgesamt
			T€	T€	T€
ruhende Maßnahmen					
1	Arnstadt, Stadt / Ilm-Kreis 24481	Historische Altstadt (2009-2011) 0 ha 2009	58,757	0,000	58,757
2	Bad Langensalza, Stadt / Unstrut-Hainich-Kreis 17483	Historische Altstadt (2009-2014) 61,44 ha 2009	512,563	0,000	512,563
3	Bad Salzungen, Stadt / Wartburgkreis 15763	Sanierung Innenstadt (2010-2012, 2014) 90 ha 2010	1.209,848	0,000	1.209,848
4	Buttstädt, Stadt / Sömmerda 2566	Sanierung Buttstädt (2015) 15 ha 2015	27,450	0,000	27,450
5	Creuzburg, Stadt / Wartburgkreis 2373	Stadtzentrum (2014-2018) 26,5 ha 2014	1.823,603	0,000	1.823,603
6	Crossen an der Elster / Saale- Holzland-Kreis 1581	Ortskern (2016) 20 ha 2016	18,300	0,000	18,300
7	Erfurt, Stadt / Erfurt, Stadt 210118	Erweiterte Altstadt (2011-2012, 2014) 188,7 ha 2011	355,800	0,000	355,800



**Bundesprogramm der Städtebauförderung 2019**

**Programm: Aktive Stadt- und Ortsteilzentren**

**Land: Thüringen**

Lfd. Nr.	Gemeinde-Ortsteil Kreis Einwohnerzahl	Bezeichnung der Maßnahme Förderung im Programmjahr Größe des Gebietes Aufnahme in das Bundesprogramm	Finanzhilfe des Bundes bis einschl.2018 ggfs. davon Zinsen T€	Finanzhilfe des Bundes Programmjahr T€	Finanzhilfe des Bundes insgesamt T€
<b>ruhende Maßnahmen</b>					
8	Friedrichroda, Stadt / Gotha 7549	Sanierung Innenstadt (2013-2017) 71,6 ha 2013	1.251,362	0,000	1.251,362
9	Gera, Stadt / Gera, Stadt 96011	Stadtzentrum (2009-2010, 2013) 99,5 ha 2009	267,386	0,000	267,386
10	Gerstungen / Wartburgkreis 5896	Ortskerne Gerstungen/Untersuhl (2014-2018) 45 ha 2014	1.555,751	0,000	1.555,751
11	Greiz, Stadt / Greiz 21042	Sanierung Altstadt (2011-2012) 24,65 ha 2011	263,143	0,000	263,143
12	Greiz, Stadt / Greiz 21042	Innenstadt-Neustadt (2009) 0 ha 2009	186,162	0,000	186,162
13	Ilmenau, Stadt / Ilm-Kreis 26153	Stadtkern (2008-2013) 28,5 ha 2008	2.159,093	0,000	2.159,093
14	Jena, Stadt / Jena, Stadt 109527	Altstadt (2008-2013) 38,7 ha 2008	3.029,290	0,000	3.029,290



## Bundesprogramm der Städtebauförderung 2019

### Programm: Aktive Stadt- und Ortsteilzentren

#### Land: Thüringen

Lfd. Nr.	Gemeinde-Ortsteil Kreis Einwohnerzahl	Bezeichnung der Maßnahme Förderung im Programmjahr Größe des Gebietes Aufnahme in das Bundesprogramm	Finanzhilfe des Bundes bis einschl.2018 ggfs. davon Zinsen	Finanzhilfe des Bundes Programmjahr	Finanzhilfe des Bundes insgesamt
			T€	T€	T€
ruhende Maßnahmen					
15	Kölleda, Stadt / Sömmerda 6181	Sanierung Altstadt (2014, 2016) 18 ha 2014	284,214	0,000	284,214
16	Kranichfeld, Stadt / Weimarer Land 3396	Altstadt (2017-2018) 100 ha 2017	283,900	0,000	283,900
17	Langewiesen, Stadt / Ilm-Kreis 3501	Langewiesen (2014-2017) 36 ha 2014	433,468	0,000	433,468
18	Lauscha, Stadt / Sonneberg 3376	Lauscha (2014-2015) 44 ha 2014	36,115	0,000	36,115
19	Leinefelde-Worbis, Stadt / Eichsfeld 18684	Sanierung Altstadt Worbis (2009-2010, 2012) 36 ha 2009	44,579	0,000	44,579
20	Neustadt an der Orla, Stadt / Saale-Orla-Kreis 8237	Sanierung Altstadt (2010-2013) 22,7 ha 2010	20,424	0,000	20,424
21	Ohrdruf, Stadt / Gotha 6218	Innenstadt (2016-2017) 65 ha 2016	349,758	0,000	349,758



## Bundesprogramm der Städtebauförderung 2019

### Programm: Aktive Stadt- und Ortsteilzentren

#### Land: Thüringen

Lfd. Nr.	Gemeinde-Ortsteil Kreis Einwohnerzahl	Bezeichnung der Maßnahme Förderung im Programmjahr Größe des Gebietes Aufnahme in das Bundesprogramm	Finanzhilfe des Bundes bis einschl.2018 ggfs. davon Zinsen	Finanzhilfe des Bundes Programmjahr	Finanzhilfe des Bundes insgesamt
			T€	T€	T€
<b>ruhende Maßnahmen</b>					
22	Ruhla, Stadt / Wartburgkreis 5663	Sanierung Altstadt (2009, 2013-2014) 70 ha 2009	186,867	0,000	186,867
23	Schleiz, Stadt / Saale-Orla-Kreis 8467	Stadtkern (2014-2017) 42 ha 2014	473,300	0,000	473,300
24	Schleusingen, Stadt / Hildburghausen 5342	Sanierung Altstadt (2011, 2013, 2015) 27,5 ha 2011	244,201	0,000	244,201
25	Sömmerda, Stadt / Sömmerda 18996	Sanierung Altstadt (2010-2014) 92,6 ha 2010	251,851	0,000	251,851
26	Stadtlengsfeld, Stadt / Wartburgkreis 2427	Stadtkern (2015, 2017) 14,47 ha 2015	186,250	0,000	186,250
27	Stadtroda, Stadt / Saale- Holzland-Kreis 5892	Innenstadt (2016, 2018) 35,9 ha 2016	139,600	0,000	139,600
28	Steinbach-Hallenberg, Kurort, Stadt / Schmalkalden-Meiningen 5056	Sanierung Steinbach-Hallenberg (2015, 2018) 26,3 ha 2015	298,185	0,000	298,185





**Bundesprogramm der Städtebauförderung 2019**

**Programm: Aktive Stadt- und Ortsteilzentren**

**Land: Thüringen**

Lfd. Nr.	Gemeinde-Ortsteil Kreis Einwohnerzahl	Bezeichnung der Maßnahme Förderung im Programmjahr Größe des Gebietes Aufnahme in das Bundesprogramm	Finanzhilfe des Bundes bis einschl.2018 ggfs. davon Zinsen	Finanzhilfe des Bundes Programmjahr	Finanzhilfe des Bundes insgesamt
			T€	T€	T€
ruhende Maßnahmen					
29	Tabarz/Thür. Wald / Gotha 3931	Stadtkern (2018) 40,27 ha 2018	460,300	0,000	460,300
30	Weimar, Stadt / Weimar, Stadt 64131	Altstadt (2008, 2012-2015) 93,5 ha 2008	1.823,638	0,000	1.823,638
<b>Summe</b>		<b>Anzahl:</b>	<b>30</b>	<b>18.235,158</b>	<b>0,000 18.235,158</b>

**Bundesprogramm der Städtebauförderung**  
**Programm: Aktive Stadt- und Ortsteilzentren**  
**Land: Thüringen**

				Finanzhilfe des Bundes bis einschl. 2018	Finanzhilfe des Bundes Programmjahr 2019	Finanzhilfe des Bundes insgesamt seit 2019
				T€	T€	T€
<b>- Zusammenstellung: laufende Maßnahmen</b>						
Ländlicher Bereich	Anzahl:	6	4.849,684	829,800	5.679,484	
Städtischer Bereich	Anzahl:	22	8.802,623	2.760,200	11.562,823	
laufende Maßnahmen	Anzahl:	28	13.652,307	3.590,000	17.242,307	
<b>- Zusammenstellung: ruhende Maßnahmen</b>						
Ländlicher Bereich	Anzahl:	4	535,108	0,000	535,108	
Städtischer Bereich	Anzahl:	26	17.700,050	0,000	17.700,050	
ruhende Maßnahmen	Anzahl:	30	18.235,158	0,000	18.235,158	
<b>Summe: Thüringen</b>	<b>Anzahl:</b>	<b>58</b>	<b>31.887,465</b>	<b>3.590,000</b>	<b>35.477,465</b>	