



Bundesministerium  
des Innern, für Bau  
und Heimat

Kleinere Städte und Gemeinden 2018



## Bundesprogramm Kleinere Städte und Gemeinden im Programmjahr 2018

-Übersicht-

Land	Gemeinden im Programm  ( )=davon 2018 neu aufgenommen	Anzahl geförderte Maßnahmen  ( )=davon neue Maßnahmen	ruhende Maßnahmen  ( )=davon neu in 2018	ausfinanzierte oder abgerechnete Maßnahmen  ( )=davon neu in 2018	Gesamtanzahl der Maßnahmen	Finanzhilfen des Bundes in Tausend Euro		
						bis einschließlich Programmjahr 2017	Program- jahr 2018	bis einschließlich Programmjahr 2018
Baden- Württemberg	<b>76</b>	<b>66</b>	<b>13</b>	<b>0</b>	<b>79</b>	45.512,216	6.291,000	51.803,216
	(2)	(4)	(5)	(0)				
Bayern	<b>204</b>	<b>153</b>	<b>51</b>	<b>1</b>	<b>205</b>	53.245,000	12.065,000	65.310,000
	(20)	(20)	(23)	(0)				
Brandenburg	<b>13</b>	<b>13</b>	<b>0</b>	<b>0</b>	<b>13</b>	20.718,000	2.798,000	23.516,000
	(0)	(0)	(0)	(0)				
Mecklenburg- Vorpommern	<b>22</b>	<b>4</b>	<b>19</b>	<b>0</b>	<b>23</b>	16.874,000	1.694,000	18.568,000
	(1)	(1)	(3)	(0)				
Niedersachsen	<b>64</b>	<b>34</b>	<b>19</b>	<b>0</b>	<b>53</b>	30.590,271	10.962,000	41.552,271
	(1)	(1)	(9)	(0)				
Nordrhein- Westfalen	<b>79</b>	<b>43</b>	<b>49</b>	<b>0</b>	<b>92</b>	93.106,000	20.643,000	113.749,000
	(4)	(4)	(14)	(0)				
Rheinland-Pfalz	<b>47</b>	<b>37</b>	<b>10</b>	<b>0</b>	<b>47</b>	19.572,000	4.482,000	24.054,000
	(0)	(0)	(8)	(0)				
Saarland	<b>16</b>	<b>11</b>	<b>5</b>	<b>0</b>	<b>16</b>	6.989,000	1.120,000	8.109,000
	(1)	(1)	(4)	(0)				
Sachsen	<b>28</b>	<b>24</b>	<b>7</b>	<b>0</b>	<b>31</b>	25.169,939	4.829,000	29.998,939
	(6)	(8)	(1)	(0)				

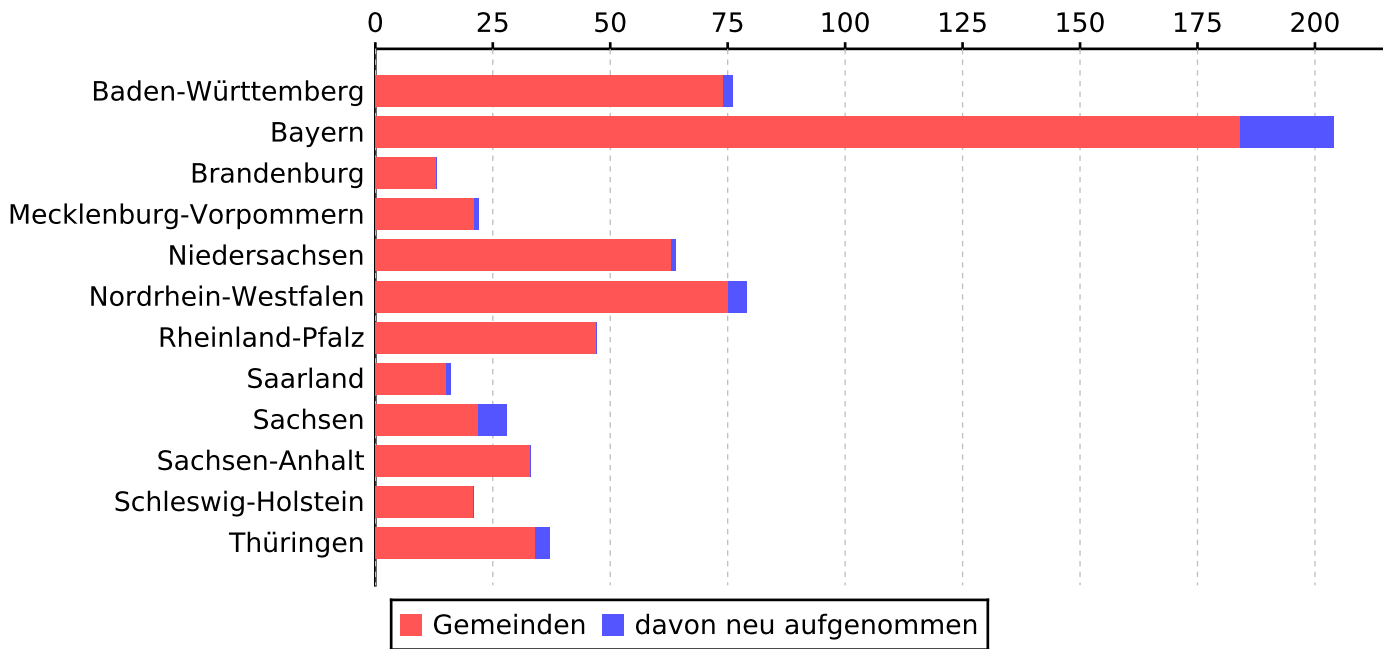


## Bundesprogramm Kleinere Städte und Gemeinden im Programmjahr 2018

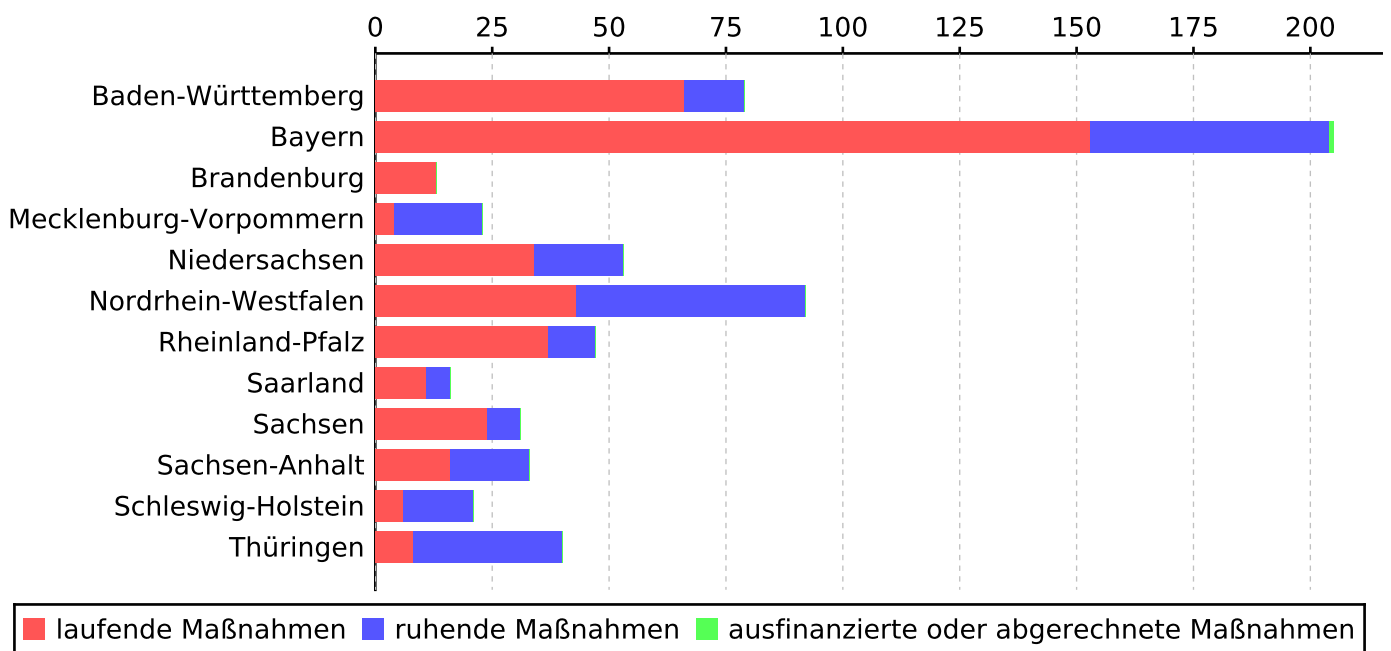
-Übersicht-

Land	Gemeinden im Programm  ( )=davon 2018 neu aufgenommen	Anzahl geförderte Maßnahmen  ( )=davon neue Maßnahmen	ruhende Maßnahmen  ( )=davon neu in 2018	ausfinanzierte oder abgerechnete Maßnahmen  ( )=davon neu in 2018	Gesamtanzahl der Maßnahmen	Finanzhilfen des Bundes in Tausend Euro		
						bis einschließlich Programmjahr 2017	Programm- jahr 2018	bis einschließlich Programmjahr 2018
Sachsen-Anhalt	<b>33</b>	<b>16</b>	<b>17</b>	<b>0</b>	<b>33</b>	17.297,015	3.408,000	20.705,015
	(0)	(0)	(6)	(0)				
Schleswig- Holstein	<b>21</b>	<b>6</b>	<b>15</b>	<b>0</b>	<b>21</b>	18.000,083	3.300,000	21.300,083
	(0)	(0)	(13)	(0)				
Thüringen	<b>37</b>	<b>8</b>	<b>32</b>	<b>0</b>	<b>40</b>	13.047,136	3.501,000	16.548,136
	(3)	(3)	(10)	(0)				
<b>Summe:</b>	<b>640</b>	<b>415</b>	<b>237</b>	<b>1</b>	<b>653</b>	<b>360.120,660</b>	<b>75.093,000</b>	<b>435.213,660</b>
	(38)	(42)	(96)	(0)				

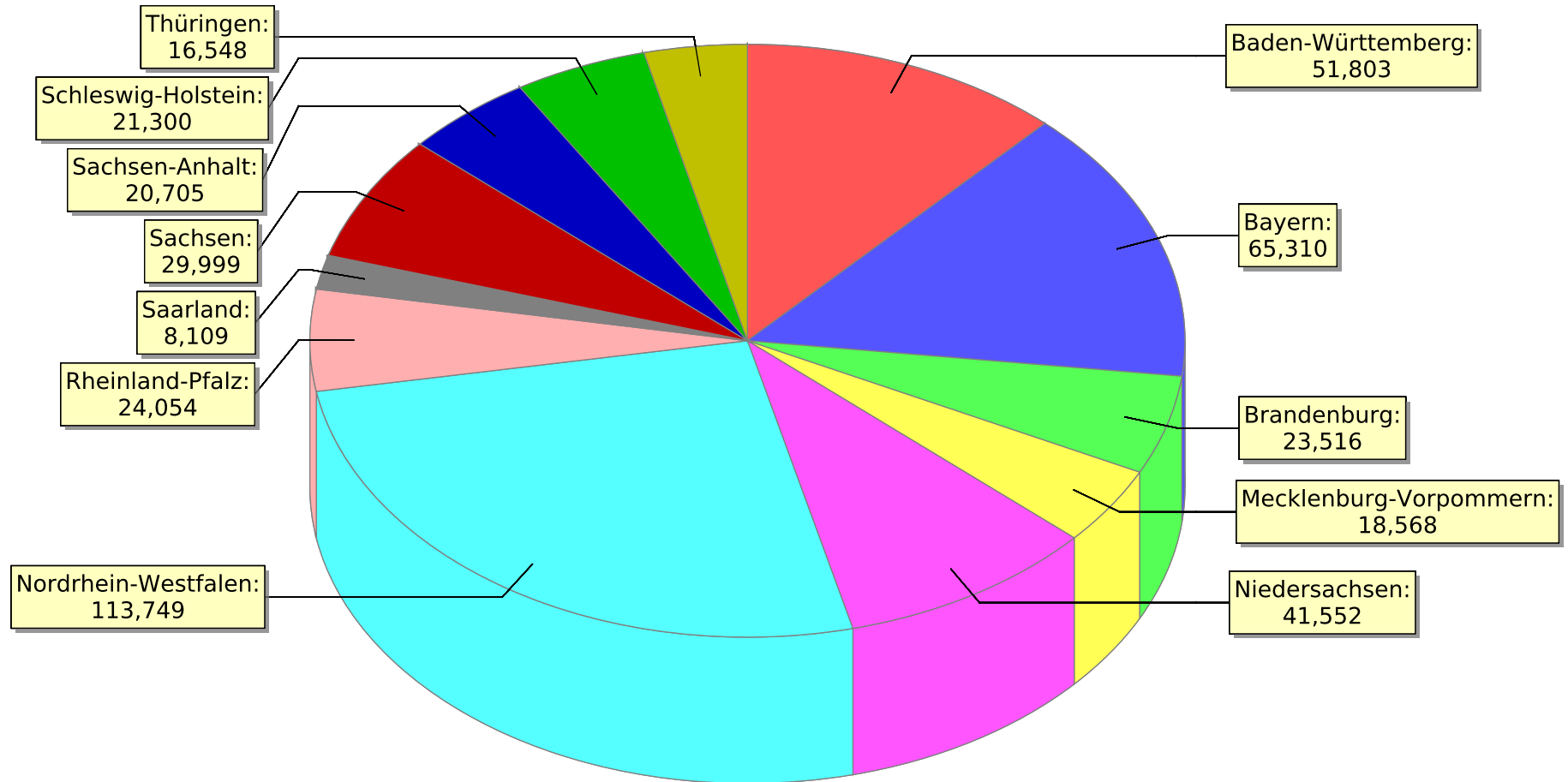
Anzahl der im Jahr 2018 geförderten Gemeinden



Anzahl der Maßnahmen nach Umsetzungsstand



### Finanzhilfen (Bundesmittel) bis einschließlich 2018



in Mio €

# Baden-Württemberg



**Bundesprogramm der Städtebauförderung 2018**  
**Programm: Kleinere Städte und Gemeinden**  
**Land: Baden-Württemberg**

Lfd. Nr.	Stadt/Gemeinde Kreis Einwohnerzahl Städtischer Bereich 1 Ländlicher Bereich 2	Bezeichnung der Maßnahme (Förderung im Programmjahr) Größe des Gebietes (ha) Aufnahme in das Bundesprogramm	Bundesfinanzhilfe Kleinere Städte und Gemeinden		
			bis einschl. 2017 1000 Euro	Programmjahr 2018 1000 Euro	insgesamt 1000 Euro
laufende Maßnahmen					
1	Aach, Stadt / Konstanz 2243 2	Im Dorf (Teilbereich 1) (2012) 12,3 ha 2012	657,778	277,778	935,556
2	Aglasterhausen / Neckar- Odenwald-Kreis 4819 2	Ortskern Aglasterhausen (2010-2011, 2014) 6,4 ha 2010	835,121	10,000	845,121
3	Aldingen / Tuttlingen 7516 2	Ortsmitte Aixheim (2011, 2015) 6,7 ha 2011	641,111	180,233	821,344
4	Althütte / Rems-Murr-Kreis 4092 2	Ortsmitte (2015) 13,1 ha 2015	144,646	10,000	154,646
5	Ammerbuch / Tübingen 11264 2	Ortsmitte Breitenholz (2017) 4,3 ha 2017	50,000	50,000	100,000
6	Baltmannsweiler / Esslingen 5646 2	Rathaus und Umgebung (2012, 2015) 1,2 ha 2012	880,000	92,222	972,222
7	Beimerstetten / Alb-Donau-Kreis 2616 2	Beimerstetten-Ortskern (2012) 30,93 ha 2012	1.310,752	416,667	1.727,419
8	Blaufelden / Schwäbisch Hall 5217 2	Ortskern II (LRP) (2012) 8,7 ha 2012	1.112,958	133,333	1.246,291



**Bundesprogramm der Städtebauförderung 2018**

**Programm: Kleinere Städte und Gemeinden**

**Land: Baden-Württemberg**

Lfd. Nr.	Stadt/Gemeinde Kreis Einwohnerzahl Städtischer Bereich 1 Ländlicher Bereich 2	Bezeichnung der Maßnahme (Förderung im Programmjahr) Größe des Gebietes (ha) Aufnahme in das Bundesprogramm	Bundesfinanzhilfe Kleinere Städte und Gemeinden		
			bis einschl. 2017 1000 Euro	Programmjahr 2018 1000 Euro	insgesamt 1000 Euro
laufende Maßnahmen					
9	Böhlenkirch / Göppingen 5512 2	Ortskern II (2010-2011, 2016) 17 ha 2010	377,778	60,000	437,778
10	Bretzfeld / Hohenlohekreis 12367 2	Adolzfurt (2018) 11,29 ha 2018	0,000	180,000	180,000
11	Bühlertal / Rastatt 8085 2	Hauptstraße (2015) 6 ha 2015	433,227	150,000	583,227
12	Erlenbach / Heilbronn 4969 2	Ortskern Erlenbach (2011, 2014) 5,76 ha 2011	1.077,778	300,000	1.377,778
13	Erolzheim / Biberach 3287 2	Ortskern II (2012) 22,5 ha 2012	1.144,444	100,000	1.244,444
14	Eutingen im Gäu / Freudenstadt 5568 2	Ortsmitte Weitingen (2015) 5,1 ha 2015	140,000	82,222	222,222
15	Forchtenberg, Stadt / Hohenlohekreis 4919 2	Stadtteil Sindringen (2017) 10,9 ha 2017	20,000	20,000	40,000
16	Fronreute / Ravensburg 4625 2	Ortskern Blitzenreute (2014) 8,7 ha 2014	482,222	50,000	532,222





**Bundesprogramm der Städtebauförderung 2018**

**Programm: Kleinere Städte und Gemeinden**

**Land: Baden-Württemberg**

Lfd. Nr.	Stadt/Gemeinde Kreis Einwohnerzahl Städtischer Bereich 1 Ländlicher Bereich 2	Bezeichnung der Maßnahme (Förderung im Programmjahr) Größe des Gebietes (ha) Aufnahme in das Bundesprogramm	Bundesfinanzhilfe Kleinere Städte und Gemeinden		
			bis einschl. 2017 1000 Euro	Programmjahr 2018 1000 Euro	insgesamt 1000 Euro
<b>laufende Maßnahmen</b>					
17	Furtwangen im Schwarzwald, Stadt / Schwarzwald-Baar-Kreis 9091 2	Innenstadt II (2013) 23,23 ha 2013	377,778	50,000	427,778
18	Gerabronn, Stadt / Schwäbisch Hall 4223 2	Stadtmitte (2012) 3,5 ha 2012	792,471	10,000	802,471
19	Gerstetten / Heidenheim 11664 2	Ortskern Dettingen II (2015) 11,1 ha 2015	555,556	100,000	655,556
20	Gütenbach / Schwarzwald-Baar- Kreis 1170 2	Ortskern I (2015) 23,23 ha 2015	300,000	100,000	400,000
21	Hausach, Stadt / Ortenaukreis 5746 2	Altstadt (2012) 3,64 ha 2012	274,450	114,439	388,889
22	Hausen im Wiesental / Lörrach 2361 2	Ortsmitte / Bürgerzentrum (2015) 5 ha 2015	170,000	10,000	180,000
23	Höpfingen / Neckar-Odenwald- Kreis 2993 2	Ortskern II (2012-2013, 2015) 14,5 ha 2012	537,592	18,889	556,481
24	Horb am Neckar, Stadt / Freudenstadt 24665 2	Mühlen (2018) 9,85 ha 2018	0,000	100,000	100,000



**Bundesprogramm der Städtebauförderung 2018**

**Programm: Kleinere Städte und Gemeinden**

**Land: Baden-Württemberg**

Lfd. Nr.	Stadt/Gemeinde Kreis Einwohnerzahl Städtischer Bereich 1 Ländlicher Bereich 2	Bezeichnung der Maßnahme (Förderung im Programmjahr) Größe des Gebietes (ha) Aufnahme in das Bundesprogramm	Bundesfinanzhilfe Kleinere Städte und Gemeinden		
			bis einschl. 2017 1000 Euro	Programmjahr 2018 1000 Euro	insgesamt 1000 Euro
laufende Maßnahmen					
25	Horb am Neckar, Stadt / Freudenstadt 24665 2	Mühringen (2015) 10,39 ha 2015	80,000	20,000	100,000
26	Hülben / Reutlingen 2863 2	Ortsmitte III (2011, 2014, 2016) 5,1 ha 2011	716,080	283,920	1.000,000
27	Ilshofen, Stadt / Schwäbisch Hall 6415 2	Neue Straße (2017) 9,5 ha 2017	180,000	70,000	250,000
28	Jungingen / Zollernalbkreis 1349 2	Ortsmitte (2011, 2014) 3,4 ha 2011	377,778	11,111	388,889
29	Knittlingen, Stadt / Enzkreis 7903 2	Ortsmitte Freudenstein-Hohenklingen (2015) 12 ha 2015	430,000	10,000	440,000
30	Kraichtal, Stadt / Karlsruhe 14806 2	Ortsmitte Menzingen (2015) 8,55 ha 2015	84,749	10,000	94,749
31	Krautheim, Stadt / Hohenlohekreis 4542 2	Im Tal II (2014) 5 ha 2014	1.026,000	10,000	1.036,000
32	Küssaberg / Waldshut 5321 2	Ortskern Kadelburg II (2016) 8,9 ha 2016	444,444	300,000	744,444



## Bundesprogramm der Städtebauförderung 2018

### Programm: Kleinere Städte und Gemeinden

#### Land: Baden-Württemberg

Lfd. Nr.	Stadt/Gemeinde Kreis Einwohnerzahl Städtischer Bereich 1 Ländlicher Bereich 2	Bezeichnung der Maßnahme (Förderung im Programmjahr) Größe des Gebietes (ha) Aufnahme in das Bundesprogramm	Bundesfinanzhilfe Kleinere Städte und Gemeinden		
			bis einschl. 2017 1000 Euro	Programmjahr 2018 1000 Euro	insgesamt 1000 Euro
laufende Maßnahmen					
33	Lauchringen / Waldshut 7630 2	Ortsmitte Unterlauchringen (LRP) (2012) 10,3 ha 2012	950,930	111,434	1.062,364
34	Lonsee / Alb-Donau-Kreis 4894 2	Ortskern II (2014) 11 ha 2014	467,971	10,000	477,971
35	Mainhardt / Schwäbisch Hall 5880 2	Bubenorbis - Ortskern (LRP) (2012) 13 ha 2012	470,000	50,000	520,000
36	Mengen, Stadt / Sigmaringen 9869 2	Innenstadt (2012) 8,95 ha 2012	1.431,778	10,000	1.441,778
37	Merzhausen / Breisgau- Hochschwarzwald 5211 2	Neue Ortsmitte (2012) 4,01 ha 2012	1.241,847	64,000	1.305,847
38	Mudau / Neckar-Odenwald-Kreis 4880 2	Vorstadt / Amorbacher Straße (2011, 2015) 11,78 ha 2011	383,190	339,032	722,222
39	Murg / Waldshut 6917 2	Am Bürgerplatz (2011, 2014) 8,8 ha 2011	1.145,556	10,000	1.155,556
40	Neubulach, Stadt / Calw 5517 2	Dorfkernsanierung im Ortsteil Liebelsberg (2010-2011, 2013) 9,2 ha 2010	372,433	10,000	382,433



**Bundesprogramm der Städtebauförderung 2018**

**Programm: Kleinere Städte und Gemeinden**

**Land: Baden-Württemberg**

Lfd. Nr.	Stadt/Gemeinde Kreis Einwohnerzahl Städtischer Bereich 1 Ländlicher Bereich 2	Bezeichnung der Maßnahme (Förderung im Programmjahr) Größe des Gebietes (ha) Aufnahme in das Bundesprogramm	Bundesfinanzhilfe Kleinere Städte und Gemeinden		
			bis einschl. 2017 1000 Euro	Programmjahr 2018 1000 Euro	insgesamt 1000 Euro
laufende Maßnahmen					
41	Neuweiler / Calw 3107 2	Ortsmitte (2015) 7,27 ha 2015	200,000	50,000	250,000
42	Obersontheim / Schwäbisch Hall 4769 2	Untersontheim/Ummenhofen (2015) 21 ha 2015	565,000	60,000	625,000
43	Oberwolfach / Ortenaukreis 2571 2	Ortsmitte und Museum (LRP) (2012) 12 ha 2012	1.154,687	10,000	1.164,687
44	Rainau / Ostalbkreis 3256 2	Schwabsberg (2014) 7,1 ha 2014	200,000	160,000	360,000
45	Reute / Emmendingen 2926 2	Neue Ortsmitte (2012) 5 ha 2012	582,245	300,000	882,245
46	Roigheim / Heilbronn 1420 2	Ortskern II (2010-2011, 2016) 1,84 ha 2010	416,667	44,444	461,111
47	Römerstein / Reutlingen 3984 2	Ortsmitte Böhringen 2 (2015) 5,23 ha 2015	340,000	50,000	390,000
48	Rot am See / Schwäbisch Hall 5305 2	Ortskern II - Gerabronner Straße (2015) 5,27 ha 2015	260,000	10,000	270,000



**Bundesprogramm der Städtebauförderung 2018**

**Programm: Kleinere Städte und Gemeinden**

**Land: Baden-Württemberg**

Lfd. Nr.	Stadt/Gemeinde Kreis Einwohnerzahl Städtischer Bereich 1 Ländlicher Bereich 2	Bezeichnung der Maßnahme (Förderung im Programmjahr) Größe des Gebietes (ha) Aufnahme in das Bundesprogramm	Bundesfinanzhilfe Kleinere Städte und Gemeinden		
			bis einschl. 2017 1000 Euro	Programmjahr 2018 1000 Euro	insgesamt 1000 Euro
laufende Maßnahmen					
49	Salem / Bodenseekreis 11265 2	Neue Mitte Salem (2015) 15,8 ha 2015	620,000	213,333	833,333
50	Schefflenz / Neckar-Odenwald- Kreis 3955 2	Ortsmitte Mittelschefflenz (2012-2013, 2015) 14,5 ha 2012	382,408	10,000	392,408
51	Schönbrunn / Rhein-Neckar- Kreis 2842 2	Ober- und Unterhaag (2011, 2015) 11,67 ha 2011	286,718	10,000	296,718
52	Schwanau / Ortenaukreis 6959 2	Ortsmitte Ottenheim (2012) 8,3 ha 2012	870,000	73,905	943,905
53	Schwendi / Biberach 6520 2	Ortskern III (2017) 12,9 ha 2017	100,000	70,000	170,000
54	Seelbach / Ortenaukreis 4894 2	Ortsmitte (2012) 6,1 ha 2012	817,669	200,000	1.017,669
55	Stegen / Breisgau- Hochschwarzwald 4481 2	Stegen Ortsmitte (2011, 2013) 7 ha 2011	1.155,556	100,000	1.255,556
56	Steinmauern / Rastatt 3076 2	Ortsmitte (2015) 10,3 ha 2015	332,950	100,000	432,950



**Bundesprogramm der Städtebauförderung 2018**

**Programm: Kleinere Städte und Gemeinden**

**Land: Baden-Württemberg**

Lfd. Nr.	Stadt/Gemeinde Kreis Einwohnerzahl Städtischer Bereich 1 Ländlicher Bereich 2	Bezeichnung der Maßnahme (Förderung im Programmjahr) Größe des Gebietes (ha) Aufnahme in das Bundesprogramm	Bundesfinanzhilfe Kleinere Städte und Gemeinden		
			bis einschl. 2017 1000 Euro	Programmjahr 2018 1000 Euro	insgesamt 1000 Euro
laufende Maßnahmen					
57	Sulz am Neckar, Stadt / Rottweil 12092 1	Bergfelden (2017) 9,43 ha 2017	50,000	70,000	120,000
58	Sulz am Neckar, Stadt / Rottweil 12092 1	Mühlheim-Fischingen (2018) 10,66 ha 2018	0,000	50,000	50,000
59	Tannheim / Biberach 2442 2	Ortsmitte (2012, 2015) 11 ha 2012	470,000	50,000	520,000
60	Todtmoos / Waldshut 1910 2	Vordertodtmoos II (2014) 15,5 ha 2014	380,000	70,000	450,000
61	Ühlingen-Birkendorf / Waldshut 5181 2	Ühlingen - Ortsmitte (2012-2013, 2015) 4,8 ha 2012	421,518	134,038	555,556
62	Vöhrenbach, Stadt / Schwarzwald-Baar-Kreis 3823 2	Stadtkern III (2013) 7,23 ha 2013	308,389	10,000	318,389
63	Vörstetten / Emmendingen 2985 2	Ortsmitte (2012) 9,3 ha 2012	<del>805,981</del> 3,216 *)	10,000	815,981
64	Wehingen / Tuttlingen 3585 1	Ortsmitte II (2018) 10,4 ha 2018	0,000	350,000	350,000

\*) im Betrag enthaltene



**Bundesprogramm der Städtebauförderung 2018**

**Programm: Kleinere Städte und Gemeinden**

**Land: Baden-Württemberg**

Lfd. Nr.	Stadt/Gemeinde Kreis Einwohnerzahl Städtischer Bereich 1 Ländlicher Bereich 2	Bezeichnung der Maßnahme (Förderung im Programmjahr) Größe des Gebietes (ha) Aufnahme in das Bundesprogramm	Bundesfinanzhilfe Kleinere Städte und Gemeinden		
			bis einschl. 2017 1000 Euro	Programmjahr 2018 1000 Euro	insgesamt 1000 Euro
laufende Maßnahmen					
65	Wolpertswende / Ravensburg 4065 2	Ortskern Mochenwangen II (2014) 4,3 ha 2014	388,889	50,000	438,889
66	Wutöschingen / Waldshut 6598 2	Ortskern Degernau (2010-2011, 2013-2014, 2016) 10,7 ha 2010	769,874	100,000	869,874
<b>Anzahl laufende Maßnahmen</b>			<b>33.996,969</b>	<b>6.291,000</b>	<b>40.287,969</b>
<b>Summe Baden-Württemberg</b>			<b>3,216 *)</b>		

\*) im Betrag enthaltene



**Bundesprogramm der Städtebauförderung 2018**

**Programm: Kleinere Städte und Gemeinden**

**Land: Baden-Württemberg**

Lfd. Nr.	Stadt/Gemeinde Kreis Einwohnerzahl Städtischer Bereich 1 Ländlicher Bereich 2	Bezeichnung der Maßnahme (Förderung im Programmjahr) Größe des Gebietes (ha) Aufnahme in das Bundesprogramm	Bundesfinanzhilfe Kleinere Städte und Gemeinden		
			bis einschl. 2017 1000 Euro	Programmjahr 2018 1000 Euro	insgesamt 1000 Euro
<b>ruhende Maßnahmen</b>					
1	Bad Bellingen / Lörrach 4218 2	Ortskern Rheinweiler (2012) 18,9 ha 2012	812,954		812,954
2	Bonndorf im Schwarzwald, Stadt / Waldshut 6836 2	Stadtkern II (LRP) (2012-2016) 12,4 ha 2012	955,615		955,615
3	Ehrenkirchen / Breisgau- Hochschwarzwald 7253 2	Ehrenstetten Ortsmitte (2012-2014, 2017) 9,48 ha 2012	558,757	0,000	558,757
4	Hardheim / Neckar-Odenwald- Kreis 6936 2	Ortsmitte Gerichtstetten (LRP) (2012-2013) 17 ha 2012	825,167		825,167
5	Herrischried / Waldshut 2777 2	Hauptstraße (2012- 2013, 2015-2017) 3,9 ha 2012	162,333	0,000	162,333
6	Langenau, Stadt / Alb-Donau- Kreis 14771 2	Bahnhof (LRP) (2012-2016) 16,5 ha 2012	988,113		988,113
7	Meßkirch, Stadt / Sigmaringen 8302 2	Altstadt - Erweiterung (2010-2011, 2014) 13,43 ha 2010	555,556		555,556
8	Neuried / Ortenaukreis 9419 2	Ortsmitte Ichenheim (2012-2017) 34,7 ha 2012	1.059,877	0,000	1.059,877





**Bundesprogramm der Städtebauförderung 2018**

**Programm: Kleinere Städte und Gemeinden**

**Land: Baden-Württemberg**

Lfd. Nr.	Stadt/Gemeinde Kreis Einwohnerzahl Städtischer Bereich 1 Ländlicher Bereich 2	Bezeichnung der Maßnahme (Förderung im Programmjahr) Größe des Gebietes (ha) Aufnahme in das Bundesprogramm	Bundesfinanzhilfe Kleinere Städte und Gemeinden		
			bis einschl. 2017 1000 Euro	Programmjahr 2018 1000 Euro	insgesamt 1000 Euro
ruhende Maßnahmen					
9	Ottenbach / Göppingen 2463 2	Ortsmitte II (2010-2011, 2013) 3,66 ha 2010	670,729		670,729
10	Seckach / Neckar-Odenwald- Kreis 4156 2	Ortsmitte Seckach II (2012-2017) 15 ha 2012	1.279,119	0,000	1.279,119
11	Uttenweiler / Biberach 3489 2	Ortsmitte (2012-2017) 13,9 ha 2012	2.223,198	0,000	2.223,198
12	Wellendingen / Rottweil 3080 2	Wellendingen Ortskern II (2012-2016) 20,79 ha 2012	611,111		611,111
13	Wellendingen / Rottweil 3080 2	Wilfingen Ortskern (LRP) (2012-2016) 20,79 ha 2012	812,718		812,718
<b>Anzahl ruhende Maßnahmen</b>			<b>13</b>		
<b>Summe Baden-Württemberg</b>			<b>11.515,247</b>	<b>0,000</b>	<b>11.515,247</b>

**Bundesprogramm der Städtebauförderung 2018**  
**Programm: Kleinere Städte und Gemeinden**  
**Land: Baden-Württemberg**

Bundesfinanzhilfe bis einschl. 2017	Kleinere Städte und Gemeinden Programmjahr 2018	insgesamt
1000 Euro	1000 Euro	1000 Euro

**- Zusammenstellung -**

<b>Summe laufende Maßnahmen</b>	<b>Anzahl</b>	<b>66</b>	<b>33.996,969</b>	<b>6.291,000</b>	<b>40.287,969</b>
<b>Summe ruhende Maßnahmen</b>	<b>Anzahl</b>	<b>13</b>	<b>11.515,247</b>	<b>0,000</b>	<b>11.515,247</b>
<b>Summe insgesamt Baden-Württemberg</b>	<b>Anzahl</b>	<b>79</b>	<b>45.512,216 3,216 *)</b>	<b>6.291,000</b>	<b>51.803,216</b>

\*) im Betrag enthaltene Zinsbeträge

Bayern



**Bundesprogramm der Städtebauförderung 2018**

**Programm: Kleinere Städte und Gemeinden**

**Land: Bayern**

Lfd. Nr.	Stadt/Gemeinde Kreis Einwohnerzahl Städtischer Bereich 1 Ländlicher Bereich 2	Bezeichnung der Maßnahme (Förderung im Programmjahr) Größe des Gebietes (ha) Aufnahme in das Bundesprogramm	Bundesfinanzhilfe Kleinere Städte und Gemeinden		
			bis einsch. 2017 1000 Euro	Programmjahr 2018 1000 Euro	insgesamt 1000 Euro
laufende Maßnahmen					
1	Aham / Landshut 1958 2	AG Milchstraße (2016) 172,7 ha 2016	45,000	60,000	105,000
2	Allershausen / Freising 5583 2	Ampertalgemeinden (2015) 92,5 ha 2015	591,000	15,000	606,000
3	Altenthann / Regensburg 1513 2	Kulturachse Ost (2018) 25 ha 2018	0,000	15,000	15,000
4	Altusried, Markt / Oberallgäu 10060 2	AG Nördliches Oberallgäu (2013) 61 ha 2013	78,500	660,000	738,500
5	Ammerndorf, Markt / Fürth 2067 1	Kooperation Bibert-/Schwabachtal (2014) 89,72 ha 2014	99,000	15,000	114,000
6	Apfeldorf / Landsberg am Lech 1136 2	Lechrain (2018) 10 ha 2018	0,000	15,000	15,000
7	Aschau a.Inn / Mühldorf a.Inn 3231 2	Inn-Moränenland (2016) 119 ha 2016	51,000	15,000	66,000
8	Aschau i.Chiemgau / Rosenheim 5647 2	Region Priental (2016) 118,8 ha 2016	45,000	15,000	60,000



**Bundesprogramm der Städtebauförderung 2018**

**Programm: Kleinere Städte und Gemeinden**

**Land: Bayern**

Lfd. Nr.	Stadt/Gemeinde Kreis Einwohnerzahl Städtischer Bereich 1 Ländlicher Bereich 2	Bezeichnung der Maßnahme (Förderung im Programmjahr) Größe des Gebietes (ha) Aufnahme in das Bundesprogramm	Bundesfinanzhilfe Kleinere Städte und Gemeinden		
			bis einschl. 2017 1000 Euro	Programmjahr 2018 1000 Euro	insgesamt 1000 Euro
<b>laufende Maßnahmen</b>					
9	Bachhagel / Dillingen a.d.Donau 2174 2	AG Bachtal (2013) 28,85 ha 2013	49,500	15,000	64,500
10	Bad Kohlgrub / Garmisch-Partenkirchen 2689 2	Ammergauer Alpen (2011) 72,3 ha 2011	696,000	15,000	711,000
11	Berching, Stadt / Neumarkt i.d.OPf. 8522 2	Neumarkter Land (2010) 220,14 ha 2010	870,000	54,000	924,000
12	Berchtesgaden, Markt / Berchtesgadener Land 7888 2	Fünf Talkesselgemeinden (2015) 198,5 ha 2015	245,800	15,000	260,800
13	Bernau a.Chiemsee / Rosenheim 6811 2	Region Priental (2016) 118,8 ha 2016	69,000	36,000	105,000
14	Berggau / Neumarkt i.d.OPf. 2583 2	Generationennetzwerk (2012-2014, 2017) 55 ha 2012	374,700	60,000	434,700
15	Bischofsgrün / Bayreuth 1885 2	IEK Ochsenkopf (2018) 21,9 ha 2018	0,000	30,000	30,000
16	Bischofsheim a.d.Rhön, Stadt / Rhön-Grabfeld 4698 2	Kreuzbergallianz (2011, 2013, 2015-2016, 2018) 55,54 ha 2011	415,000	360,000	775,000



**Bundesprogramm der Städtebauförderung 2018**

**Programm: Kleinere Städte und Gemeinden**

**Land: Bayern**

Lfd. Nr.	Stadt/Gemeinde Kreis Einwohnerzahl Städtischer Bereich 1 Ländlicher Bereich 2	Bezeichnung der Maßnahme (Förderung im Programmjahr) Größe des Gebietes (ha) Aufnahme in das Bundesprogramm	Bundesfinanzhilfe Kleinere Städte und Gemeinden		
			bis einschl. 2017 1000 Euro	Programmjahr 2018 1000 Euro	insgesamt 1000 Euro
<b>laufende Maßnahmen</b>					
17	Bischofswiesen / Berchtesgadener Land 7500 2	Fünf Talkesselgemeinden (2014) 198,5 ha 2014	221,800	15,000	236,800
18	Brand / Tirschenreuth 1180 2	Steinwaldallianz (2017) 174,12 ha 2017	110,000	81,000	191,000
19	Buchenberg, Markt / Oberallgäu 4046 2	Oberallgäuer Kommunalnetzwerk (2013) 66 ha 2013	456,000	570,000	1.026,000
20	Bundorf / Haßberge 919 2	Allianz Hofheimer Land (2013-2014, 2018) 504,42 ha 2013	264,000	60,000	324,000
21	Burgheim, Markt / Neuburg- Schrobenhausen 4637 2	ARGE Urdonau (2017) 212 ha 2017	93,000	240,000	333,000
22	Dachsbach, Markt / Neustadt a.d.Aisch-Bad Windsheim 1705 2	Ortsverbund Mittlerer Aischgrund (2013) 70,4 ha 2013	160,000	90,000	250,000
23	Diespeck / Neustadt a.d.Aisch- Bad Windsheim 3659 2	Allianz NeuStadt & Land (2017) 141,63 ha 2017	150,000	135,000	285,000
24	Dietenhofen, Markt / Ansbach 5572 2	Kooperation Bibert-/Schwabachtal (2018) 17,8 ha 2018	0,000	15,000	15,000



**Bundesprogramm der Städtebauförderung 2018**

**Programm: Kleinere Städte und Gemeinden**

**Land: Bayern**

Lfd. Nr.	Stadt/Gemeinde Kreis Einwohnerzahl Städtischer Bereich 1 Ländlicher Bereich 2	Bezeichnung der Maßnahme (Förderung im Programmjahr) Größe des Gebietes (ha) Aufnahme in das Bundesprogramm	Bundesfinanzhilfe Kleinere Städte und Gemeinden		
			bis einschl. 2017 1000 Euro	Programmjahr 2018 1000 Euro	insgesamt 1000 Euro
<b>laufende Maßnahmen</b>					
25	Dietmannsried, Markt / Oberallgäu 7904 2	AG Nördliches Oberallgäu (2017) 61 ha 2017	45,000	30,000	75,000
26	Durach / Oberallgäu 7026 2	Oberallgäuer Kommunalnetzwerk (2015) 66 ha 2015	177,000	146,000	323,000
27	Eglfing / Weilheim-Schongau 1037 2	Kooperation Hungerbachtal (2016) 103,4 ha 2016	60,000	15,000	75,000
28	Eichendorf, Markt / Dingolfing- Landau 6521 2	AG Milchstraße (2015) 172,7 ha 2015	1.330,600	210,000	1.540,600
29	Emskirchen, Markt / Neustadt a.d.Aisch-Bad Windsheim 5956 2	Allianz Aurach-Zenn (2011) 144,85 ha 2011	592,600	120,000	712,600
30	Etmannsberg / Bayreuth 1054 2	Frankenpfalz im Fichtelgebirge (2011, 2013-2016, 2018) 38,8 ha 2011	864,000	90,000	954,000
31	Eresing / Landsberg am Lech 1790 2	FEW-International 2030 (2018) 49,3 ha 2018	0,000	135,000	135,000
32	Eslarn, Markt / Neustadt a.d.Waldnaab 2756 2	Brückenland Bayern-Böhmen (2011-2014, 2017) 405,1 ha 2011	308,100	150,000	458,100



## Bundesprogramm der Städtebauförderung 2018

### Programm: Kleinere Städte und Gemeinden

#### Land: Bayern

Lfd. Nr.	Stadt/Gemeinde Kreis Einwohnerzahl Städtischer Bereich 1 Ländlicher Bereich 2	Bezeichnung der Maßnahme (Förderung im Programmjahr) Größe des Gebietes (ha) Aufnahme in das Bundesprogramm	Bundesfinanzhilfe Kleinere Städte und Gemeinden		
			bis einschl. 2017 1000 Euro	Programmjahr 2018 1000 Euro	insgesamt 1000 Euro
laufende Maßnahmen					
33	Essing, Markt / Kelheim 1032 2	IG Altmühltal (2012, 2014-2016, 2018) 32 ha 2012	649,300	300,000	949,300
34	Eurasburg / Bad Tölz- Wolfratshausen 4316 2	Soziales Netzwerk Eurasburg Münsing (2017) 19 ha 2017	24,000	15,000	39,000
35	Fahrenzhausen / Freising 4784 2	Ampertalgemeinden (2015) 92,5 ha 2015	77,400	15,000	92,400
36	Farchant / Garmisch- Partenkirchen 3655 2	Loisachtal (2015) 65 ha 2015	180,000	99,000	279,000
37	Feichten a.d.Alz / Altötting 1157 2	Dorfkultur-Verbund Rupertiwink (2017) 14 ha 2017	90,000	30,000	120,000
38	Finning / Landsberg am Lech 1811 2	FEW-International 2030 (2018) 17 ha 2018	0,000	54,000	54,000
39	Frasdorf / Rosenheim 3086 2	Region Priental (2016) 118,8 ha 2016	24,000	15,000	39,000
40	Frontenhausen, Markt / Dingolfing-Landau 4649 2	AG Milchstraße (2015) 172,7 ha 2015	960,000	15,000	975,000





**Bundesprogramm der Städtebauförderung 2018**

**Programm: Kleinere Städte und Gemeinden**

**Land: Bayern**

Lfd. Nr.	Stadt/Gemeinde Kreis Einwohnerzahl Städtischer Bereich 1 Ländlicher Bereich 2	Bezeichnung der Maßnahme (Förderung im Programmjahr) Größe des Gebietes (ha) Aufnahme in das Bundesprogramm	Bundesfinanzhilfe Kleinere Städte und Gemeinden		
			bis einschl. 2017 1000 Euro	Programmjahr 2018 1000 Euro	insgesamt 1000 Euro
<b>laufende Maßnahmen</b>					
41	Fuchsmühl, Markt / Tirschenreuth 1620 2	Naturpark Steinwald (2011-2015, 2018) 170,68 ha 2011	678,000	120,000	798,000
42	Fuchstal / Landsberg am Lech 3743 2	Lechrain (2017) 1.747 ha 2017	30,000	90,000	120,000
43	Gallmersgarten / Neustadt a.d.Aisch-Bad Windsheim 737 2	Allianz Burgbernheim (2017) 0 ha 2017	15,000	15,000	30,000
44	Garching a.d.Alz / Altötting 8500 2	Dorfkultur-Verbund Rupertiwinkel (2017) 14 ha 2017	90,000	30,000	120,000
45	Gars a.Inn, Markt / Mühldorf a.Inn 3871 2	Inn-Moränenland (2014) 119 ha 2014	195,000	15,000	210,000
46	Gerhardshofen / Neustadt a.d.Aisch-Bad Windsheim 2529 2	Ortsverbund Mittlerer Aischgrund (2013-2016, 2018) 35 ha 2013	186,000	15,000	201,000
47	Goldkronach, Stadt / Bayreuth 3536 2	Markgräfliches Bischofsland (2010) 106,02 ha 2010	495,050	60,000	555,050
48	Graben / Augsburg 3863 2	AG Lechfeldgemeinden (2012) 109,5 ha 2012	168,000	15,000	183,000



**Bundesprogramm der Städtebauförderung 2018**

**Programm: Kleinere Städte und Gemeinden**

**Land: Bayern**

Lfd. Nr.	Stadt/Gemeinde Kreis Einwohnerzahl Städtischer Bereich 1 Ländlicher Bereich 2	Bezeichnung der Maßnahme (Förderung im Programmjahr) Größe des Gebietes (ha) Aufnahme in das Bundesprogramm	Bundesfinanzhilfe Kleinere Städte und Gemeinden		
			bis einschl. 2017 1000 Euro	Programmjahr 2018 1000 Euro	insgesamt 1000 Euro
<b>laufende Maßnahmen</b>					
49	Grabenstätt / Traunstein 4340 2	Achentalgemeinden (2015) 61,5 ha 2015	99,000	21,000	120,000
50	Grassau, Markt / Traunstein 6743 2	Achentalgemeinden (2016) 61,5 ha 2016	30,000	15,000	45,000
51	Greifenberg / Landsberg am Lech 2228 2	AG Schondorf Kooperation Ammersee Nord-West (2017) 3.376 ha 2017	15,000	15,000	30,000
52	Großhabersdorf / Fürth 4029 2	Kooperation Bibert-/ Schwabachtal (2013) 89,72 ha 2013	510,000	150,000	660,000
53	Haag i.OB, Markt / Mühldorf a.Inn 6399 2	Lebensader B 12 (2010) 71,59 ha 2010	673,300	15,000	688,300
54	Hagenbüchach / Neustadt a.d.Aisch-Bad Windsheim 1369 2	Allianz Aurach-Zenn (2016, 2018) 144,85 ha 2016	30,000	15,000	45,000
55	Haldenwang / Oberallgäu 3755 2	AG Nördliches Oberallgäu (2016) 61 ha 2016	49,500	30,000	79,500
56	Heimenkirch, Markt / Lindau (Bodensee) 3603 2	Leiblachgemeinden (2010-2012, 2014) 32,5 ha 2010	346,800	15,000	361,800



## Bundesprogramm der Städtebauförderung 2018

### Programm: Kleinere Städte und Gemeinden

#### Land: Bayern

Lfd. Nr.	Stadt/Gemeinde Kreis Einwohnerzahl Städtischer Bereich 1 Ländlicher Bereich 2	Bezeichnung der Maßnahme (Förderung im Programmjahr) Größe des Gebietes (ha) Aufnahme in das Bundesprogramm	Bundesfinanzhilfe Kleinere Städte und Gemeinden		
			bis einschl. 2017 1000 Euro	Programmjahr 2018 1000 Euro	insgesamt 1000 Euro
laufende Maßnahmen					
57	Hettenshausen / Pfaffenhofen a.d.Ilm 2110 2	Stadt-Umland-Kooperation PAF (2018) 2,4 ha 2018	0,000	24,000	24,000
58	Heustreu / Rhön-Grabfeld 1252 2	NES-Allianz (2018) 0 ha 2018	0,000	75,000	75,000
59	Höchstädt a.d.Donau, Stadt / Dillingen a.d.Donau 6663 2	AG Höchstädt/Lutzingen (2013) 108 ha 2013	877,200	30,000	907,200
60	Hofstetten / Landsberg am Lech 1838 2	Lechrain (2017) 1.747 ha 2017	15,000	105,000	120,000
61	Huglfing / Weilheim-Schongau 2725 2	Kooperation Hungerbachtal (2015) 103,4 ha 2015	109,000	15,000	124,000
62	Hutthurm, Markt / Passau 5914 2	Ilzer Land (2011) 89 ha 2011	1.718,200	30,000	1.748,200
63	Ihrlersheim / Kelheim 4226 2	IG Altmühltal (2012) 32 ha 2012	364,000	15,000	379,000
64	Illesheim / Neustadt a.d.Aisch- Bad Windsheim 876 2	Allianz Burgbernheim (2016) 0 ha 2016	30,000	45,000	75,000



## Bundesprogramm der Städtebauförderung 2018

### Programm: Kleinere Städte und Gemeinden

#### Land: Bayern

Lfd. Nr.	Stadt/Gemeinde Kreis Einwohnerzahl Städtischer Bereich 1 Ländlicher Bereich 2	Bezeichnung der Maßnahme (Förderung im Programmjahr) Größe des Gebietes (ha) Aufnahme in das Bundesprogramm	Bundesfinanzhilfe Kleinere Städte und Gemeinden		
			bis einschl. 2017 1000 Euro	Programmjahr 2018 1000 Euro	insgesamt 1000 Euro
laufende Maßnahmen					
65	Kienberg / Traunstein 1381 2	Chiemgau-Nord (2017) 48,16 ha 2017	300,000	300,000	600,000
66	Kirchweidach / Altötting 2323 2	Dorfkultur-Verbund Rupertiwinkel (2018) 4 ha 2018	0,000	15,000	15,000
67	Kirchzell, Markt / Miltenberg 2233 2	Odenwaldallianz (2017) 219,82 ha 2017	120,000	75,000	195,000
68	Klosterlechfeld / Augsburg 2867 2	AG Lechfeldgemeinden (2012) 109,5 ha 2012	1.245,700	15,000	1.260,700
69	Kraiburg a.Inn, Markt / Mühldorf a.Inn 4037 2	Inn-Moränenland (2010) 119 ha 2010	576,100	15,000	591,100
70	Kranzberg / Freising 4118 2	Ampertalgemeinden (2015) 92,5 ha 2015	43,800	30,000	73,800
71	Kulmain / Tirschenreuth 2272 2	Ortsmitte (2018) 32,31 ha 2018	0,000	90,000	90,000
72	Lauben / Oberallgäu 3456 2	AG Nördliches Oberallgäu (2016) 61 ha 2016	29,700	15,000	44,700



**Bundesprogramm der Städtebauförderung 2018**

**Programm: Kleinere Städte und Gemeinden**

**Land: Bayern**

Lfd. Nr.	Stadt/Gemeinde Kreis Einwohnerzahl Städtischer Bereich 1 Ländlicher Bereich 2	Bezeichnung der Maßnahme (Förderung im Programmjahr) Größe des Gebietes (ha) Aufnahme in das Bundesprogramm	Bundesfinanzhilfe Kleinere Städte und Gemeinden		
			bis einschl. 2017 1000 Euro	Programmjahr 2018 1000 Euro	insgesamt 1000 Euro
<b>laufende Maßnahmen</b>					
73	Ludwigsstadt, Stadt / Kronach 3430 2	ARGE Rennsteig (2013) 50,3 ha 2013	521,700	206,000	727,700
74	Lutzingen / Dillingen a.d.Donau 1005 2	AG Höchstädt/Lutzingen (2014) 108 ha 2014	607,000	15,000	622,000
75	Maitenbeth / Mühldorf a.Inn 1989 2	Lebensader B 12 (2011) 71,59 ha 2011	520,200	15,000	535,200
76	Marklkofen / Dingolfing-Landau 3681 2	AG Milchstraße (2017) 172,7 ha 2017	31,000	60,000	91,000
77	Markt Erlbach, Markt / Neustadt a.d.Aisch-Bad Windsheim 5620 2	Allianz Aurach-Zenn (2011) 144,85 ha 2011	540,000	210,000	750,000
78	Marktbergel, Markt / Neustadt a.d.Aisch-Bad Windsheim 1547 2	Allianz Burgbernheim (2017) 0 ha 2017	45,000	60,000	105,000
79	Marktschellenberg, Markt / Berchtesgadener Land 1741 2	Fünf Talkesselgemeinden (2017) 198,5 ha 2017	27,000	15,000	42,000
80	Marktschorgast, Markt / Kulmbach 1418 2	Markgräfliches Bischofsland (2015) 106,02 ha 2015	120,000	65,000	185,000



**Bundesprogramm der Städtebauförderung 2018**

**Programm: Kleinere Städte und Gemeinden**

**Land: Bayern**

Lfd. Nr.	Stadt/Gemeinde Kreis Einwohnerzahl Städtischer Bereich 1 Ländlicher Bereich 2	Bezeichnung der Maßnahme (Förderung im Programmjahr) Größe des Gebietes (ha) Aufnahme in das Bundesprogramm	Bundesfinanzhilfe Kleinere Städte und Gemeinden		
			bis einschl. 2017 1000 Euro	Programmjahr 2018 1000 Euro	insgesamt 1000 Euro
<b>laufende Maßnahmen</b>					
81	Marquartstein / Traunstein 3291 2	Achentalgemeinden (2016) 61,5 ha 2016	45,000	18,000	63,000
82	Mehlmeisel / Bayreuth 1321 2	IEK Ochsenkopf (2017) 13,1 ha 2017	150,000	60,000	210,000
83	Münchsteinach / Neustadt a.d.Aisch-Bad Windsheim 1356 2	Ortsverbund Mittlerer Aischgrund (2015) 70,4 ha 2015	300,000	240,000	540,000
84	Münsing / Bad Tölz- Wolfratshausen 4254 2	Soziales Netzwerk Eurasburg Münsing (2017) 19 ha 2017	39,000	15,000	54,000
85	Nagel / Wunsiedel i.Fichtelgebirge 1730 2	Raumpartnerschaft Fichtelgebirge (2010, 2013-2014, 2018) 20,15 ha 2010	240,000	40,000	280,000
86	Neuburg a.Inn / Passau 4394 2	Gemeinden am Unteren Inn (2011) 76 ha 2011	813,200	15,000	828,200
87	Neuhaus a.Inn / Passau 3415 2	Gemeinden am Unteren Inn (2010) 76 ha 2010	629,400	120,000	749,400
88	Neuhof a.d.Zenn, Markt / Neustadt a.d.Aisch-Bad Windsheim 2082 2	Allianz Aurach-Zenn (2015) 144,85 ha 2015	90,000	90,000	180,000



**Bundesprogramm der Städtebauförderung 2018**

**Programm: Kleinere Städte und Gemeinden**

**Land: Bayern**

Lfd. Nr.	Stadt/Gemeinde Kreis Einwohnerzahl Städtischer Bereich 1 Ländlicher Bereich 2	Bezeichnung der Maßnahme (Förderung im Programmjahr) Größe des Gebietes (ha) Aufnahme in das Bundesprogramm	Bundesfinanzhilfe Kleinere Städte und Gemeinden		
			bis einschl. 2017 1000 Euro	Programmjahr 2018 1000 Euro	insgesamt 1000 Euro
<b>laufende Maßnahmen</b>					
89	Nordhalben, Markt / Kronach 1729 2	Oberes Rodachtal (2011-2014, 2016) 69,4 ha 2011	151,700	40,000	191,700
90	Oberammergau / Garmisch-Partenkirchen 5208 2	Ammergauer Alpen (2015) 72,3 ha 2015	120,000	126,000	246,000
91	Oberbergkirchen / Mühldorf a.Inn 1653 2	Isen-Rott-Region (2015) 38,25 ha 2015	54,000	15,000	69,000
92	Oberhausen / Weilheim-Schongau 2063 2	Kooperation Hungerbachtal (2015) 103,4 ha 2015	40,300	15,000	55,300
93	Obermeitingen / Landsberg am Lech 1669 2	AG Lechfeldgemeinden (2012-2013, 2015) 109,5 ha 2012	184,700	96,000	280,700
94	Obernzen, Markt / Neustadt a.d.Aisch-Bad Windsheim 2714 2	Allianz Aurach-Zenn (2010) 144,85 ha 2010	169,400	15,000	184,400
95	Oberstaufen, Markt / Oberallgäu 7547 2	Salzstraße-Gemeinden (2016) 60 ha 2016	160,000	30,000	190,000
96	Obing / Traunstein 4114 2	Chiemgau-Nord (2017) 48,16 ha 2017	51,000	60,000	111,000



**Bundesprogramm der Städtebauförderung 2018**

**Programm: Kleinere Städte und Gemeinden**

**Land: Bayern**

Lfd. Nr.	Stadt/Gemeinde Kreis Einwohnerzahl Städtischer Bereich 1 Ländlicher Bereich 2	Bezeichnung der Maßnahme (Förderung im Programmjahr) Größe des Gebietes (ha) Aufnahme in das Bundesprogramm	Bundesfinanzhilfe Kleinere Städte und Gemeinden		
			bis einschl. 2017 1000 Euro	Programmjahr 2018 1000 Euro	insgesamt 1000 Euro
<b>laufende Maßnahmen</b>					
97	Opfenbach / Lindau (Bodensee) 2278 2	Leiblachgemeinden (2011) 32,5 ha 2011	263,400	15,000	278,400
98	Ornbau, Stadt / Ansbach 1638 2	Allianz Altmühl-Mönchswald (2015) 52,6 ha 2015	165,000	135,000	300,000
99	Pegnitz, Stadt / Bayreuth 13356 2	Wirtschaftsband A9 - Fränkische Schweiz (2012-2015, 2017) 141,66 ha 2012	603,900	120,000	723,900
100	Perach / Altötting 1240 2	IKEK - Power - Inntal & Holzland (2017) 24,2 ha 2017	15,000	15,000	30,000
101	Perlesreut, Markt / Freyung-Grafenau 2871 2	Ilzer Land (2010) 89 ha 2010	935,500	630,000	1.565,500
102	Pottenstein, Stadt / Bayreuth 5306 2	Wirtschaftsband A9 - Fränkische Schweiz (2012-2015, 2018) 104,62 ha 2012	320,100	90,000	410,100
103	Prem / Weilheim-Schongau 872 2	Pfaffenwinkel (2018) 16 ha 2018	0,000	15,000	15,000
104	Pressath, Stadt / Neustadt a.d. Waldnaab 4338 2	Haidenaabtal (2014-2016, 2018) 55,99 ha 2014	258,000	30,000	288,000





## Bundesprogramm der Städtebauförderung 2018

### Programm: Kleinere Städte und Gemeinden

#### Land: Bayern

Lfd. Nr.	Stadt/Gemeinde Kreis Einwohnerzahl Städtischer Bereich 1 Ländlicher Bereich 2	Bezeichnung der Maßnahme (Förderung im Programmjahr) Größe des Gebietes (ha) Aufnahme in das Bundesprogramm	Bundesfinanzhilfe Kleinere Städte und Gemeinden		
			bis einschl. 2017 1000 Euro	Programmjahr 2018 1000 Euro	insgesamt 1000 Euro
laufende Maßnahmen					
105	Pyrbaum, Markt / Neumarkt i.d.OPf. 5702 2	Generationennetzwerk (2013) 55 ha 2013	795,300	240,000	1.035,300
106	Ramsau b.Berchtesgaden / Berchtesgadener Land 1747 2	Fünf Talkesselgemeinden (2015) 198,5 ha 2015	60,200	15,000	75,200
107	Reisbach, Markt / Dingolfing- Landau 7675 2	AG Milchstraße (2017) 172,7 ha 2017	30,000	180,000	210,000
108	Reischach / Altötting 2539 2	IKEK - Power - Inntal & Holzland (2017) 24,2 ha 2017	33,000	30,000	63,000
109	Rohrbach / Pfaffenhofen a.d.Ilm 5936 2	Stadt - Umland - Kooperation Pfaffenhofen a.d.Ilm (2017) 144,8 ha 2017	21,000	15,000	36,000
110	Röhrnbach, Markt / Freyung- Grafenau 4382 2	Ilzer Land (2014) 89 ha 2014	34,500	15,000	49,500
111	Roßtal, Markt / Fürth 9612 2	Kooperation Bibert-/ Schwabachtal (2014) 89,72 ha 2014	105,000	60,000	165,000
112	Rottenbuch / Weilheim- Schongau 1781 2	Pfaffenwinkel (2017) 26.627 ha 2017	15,000	15,000	30,000



**Bundesprogramm der Städtebauförderung 2018**

**Programm: Kleinere Städte und Gemeinden**

**Land: Bayern**

Lfd. Nr.	Stadt/Gemeinde Kreis Einwohnerzahl Städtischer Bereich 1 Ländlicher Bereich 2	Bezeichnung der Maßnahme (Förderung im Programmjahr) Größe des Gebietes (ha) Aufnahme in das Bundesprogramm	Bundesfinanzhilfe Kleinere Städte und Gemeinden		
			bis einschl. 2017 1000 Euro	Programmjahr 2018 1000 Euro	insgesamt 1000 Euro
<b>laufende Maßnahmen</b>					
113	Ruhpolding / Traunstein 7010 2	ARGE Südliches Trauntal (2015) 47,99 ha 2015	472,900	15,000	487,900
114	Salz / Rhön-Grabfeld 2349 2	NES-Allianz (2018) 0 ha 2018	0,000	45,000	45,000
115	Scheyern / Pfaffenhofen a.d.Ilm 4862 2	Stadt-Umland-Kooperation Pfaffenhofen a.d.Ilm (2016) 144,8 ha 2016	120,000	89,000	209,000
116	Schönau a.d.Brend / Rhön-Grabfeld 1237 2	Kreuzbergallianz (2018) 0 ha 2018	0,000	39,000	39,000
117	Schönau a.Königssee / Berchtesgadener Land 5544 2	Fünf Talkesselgemeinden (2015) 198,5 ha 2015	209,000	300,000	509,000
118	Schondorf am Ammersee / Landsberg am Lech 3944 2	AG Schondorf (2017) 3.376 ha 2017	30,000	18,000	48,000
119	Schwarzenbach / Neustadt a.d.Waldnaab 1170 2	Haidenaabtal (2014-2016, 2018) 55,99 ha 2014	75,000	15,000	90,000
120	Schweitenkirchen / Pfaffenhofen a.d.Ilm 5184 2	Stadt-Umland-Kooperation PAF (2018) 2,4 ha 2018	0,000	45,000	45,000



## Bundesprogramm der Städtebauförderung 2018

### Programm: Kleinere Städte und Gemeinden

#### Land: Bayern

Lfd. Nr.	Stadt/Gemeinde Kreis Einwohnerzahl Städtischer Bereich 1 Ländlicher Bereich 2	Bezeichnung der Maßnahme (Förderung im Programmjahr) Größe des Gebietes (ha) Aufnahme in das Bundesprogramm	Bundesfinanzhilfe Kleinere Städte und Gemeinden		
			bis einschl. 2017 1000 Euro	Programmjahr 2018 1000 Euro	insgesamt 1000 Euro
laufende Maßnahmen					
121	Schwindegg / Mühldorf a. Inn 3532 2	Isen-Rott-Region (2012) 38,25 ha 2012	198,000	15,000	213,000
122	Seubersdorf i.d.OPf. / Neumarkt i.d.OPf. 5124 2	Neumarkter Land (2013) 220,14 ha 2013	399,900	60,000	459,900
123	Siegsdorf / Traunstein 8422 2	ARGE Südliches Trauntal (2015) 47,99 ha 2015	48,000	15,000	63,000
124	Steinbach a.Wald / Kronach 3180 2	ARGE Rennsteig (2018) 158 ha 2018	0,000	30,000	30,000
125	Steingaden / Weilheim-Schongau 2744 2	Pfaffenwinkel (2017) 26.627 ha 2017	144,000	15,000	159,000
126	Steinwiesen, Markt / Kronach 3510 2	Oberes Rodachtal (2010) 69,4 ha 2010	869,450	240,000	1.109,450
127	Strahlungen / Rhön-Grabfeld 911 2	NES-Allianz (2018) 0 ha 2018	0,000	22,000	22,000
128	Syrgenstein / Dillingen a.d.Donau 3658 2	AG Bachtal (2010) 28,85 ha 2010	828,300	15,000	843,300



**Bundesprogramm der Städtebauförderung 2018**

**Programm: Kleinere Städte und Gemeinden**

**Land: Bayern**

Lfd. Nr.	Stadt/Gemeinde Kreis Einwohnerzahl Städtischer Bereich 1 Ländlicher Bereich 2	Bezeichnung der Maßnahme (Förderung im Programmjahr) Größe des Gebietes (ha) Aufnahme in das Bundesprogramm	Bundesfinanzhilfe Kleinere Städte und Gemeinden		
			bis einschl. 2017 1000 Euro	Programmjahr 2018 1000 Euro	insgesamt 1000 Euro
<b>laufende Maßnahmen</b>					
129	Teuschnitz, Stadt / Kronach 2020 2	ARGE Rennsteig (2010-2013, 2015) 50,3 ha 2010	439,200	240,000	679,200
130	Thaining / Landsberg am Lech 972 2	Lechrain (2017) 1.747 ha 2017	15,000	15,000	30,000
131	Thundorf i.UFr. / Bad Kissingen 1041 2	Allianz Schweinfurter OberLand (2018) 0 ha 2018	0,000	15,000	15,000
132	Thurmansbang / Freyung- Grafenau 2361 2	Ilzer Land (2018) 0 ha 2018	0,000	45,000	45,000
133	Trabitz / Neustadt a.d.Waldnaab 1286 2	Haidenaabtal (2010) 78,44 ha 2010	470,000	160,000	630,000
134	Tröstau / Wunsiedel i.Fichtelgebirge 2352 2	Raumpartnerschaft Fichtelgebirge (2018) 15,4 ha 2018	0,000	40,000	40,000
135	Tyrlaching / Altötting 948 2	Dorfkultur-Verbund Rupertiwink (2015) 14 ha 2015	412,500	30,000	442,500
136	Übersee / Traunstein 4989 2	Achentalgemeinden (2014) 61,5 ha 2014	98,000	15,000	113,000



**Bundesprogramm der Städtebauförderung 2018**

**Programm: Kleinere Städte und Gemeinden**

**Land: Bayern**

Lfd. Nr.	Stadt/Gemeinde Kreis Einwohnerzahl Städtischer Bereich 1 Ländlicher Bereich 2	Bezeichnung der Maßnahme (Förderung im Programmjahr) Größe des Gebietes (ha) Aufnahme in das Bundesprogramm	Bundesfinanzhilfe Kleinere Städte und Gemeinden		
			bis einschl. 2017 1000 Euro	Programmjahr 2018 1000 Euro	insgesamt 1000 Euro
laufende Maßnahmen					
137	Unsleben / Rhön-Grabfeld 939 2	NES-Allianz (2017) 72 ha 2017	150,000	260,000	410,000
138	Untermeitingen / Augsburg 6686 2	AG Lechfeldgemeinden (2010) 109,5 ha 2010	508,200	15,000	523,200
139	Unterneukirchen / Altötting 2989 2	Kulturregion an Alz und Mörbach (2011) 13,28 ha 2011	834,100	15,000	849,100
140	Unterwössen / Traunstein 3472 2	Achentalgemeinden (2015) 61,5 ha 2015	450,000	276,000	726,000
141	Vachendorf / Traunstein 1827 2	Achentalgemeinden (2015) 61,5 ha 2015	135,000	150,000	285,000
142	Velburg, Stadt / Neumarkt i.d.OPf. 5228 2	Neumarkter Land (2010) 220,14 ha 2010	474,000	15,000	489,000
143	Vestenbergsreuth, Markt / Erlangen-Höchstadt 1498 2	Ortsverbund Mittlerer Aischgrund (2015) 70,4 ha 2015	302,000	180,000	482,000
144	Waischenfeld, Stadt / Bayreuth 3071 2	ILE Fränkische Schweiz (2018) 12,5 ha 2018	0,000	75,000	75,000



**Bundesprogramm der Städtebauförderung 2018**

**Programm: Kleinere Städte und Gemeinden**

**Land: Bayern**

Lfd. Nr.	Stadt/Gemeinde Kreis Einwohnerzahl Städtischer Bereich 1 Ländlicher Bereich 2	Bezeichnung der Maßnahme (Förderung im Programmjahr) Größe des Gebietes (ha) Aufnahme in das Bundesprogramm	Bundesfinanzhilfe Kleinere Städte und Gemeinden		
			bis einschl. 2017 1000 Euro	Programmjahr 2018 1000 Euro	insgesamt 1000 Euro
<b>laufende Maßnahmen</b>					
145	Wallenfels, Stadt / Kronach 2783 2	Oberes Rodachtal (2014) 69,4 ha 2014	453,800	90,000	543,800
146	Waltenhofen / Oberallgäu 9066 2	Oberallgäuer Kommunalnetzwerk (2011, 2013) 66 ha 2011	180,300	20,000	200,300
147	Weiler-Simmerberg, Markt / Lindau (Bodensee) 6145 2	Salzstraße-Gemeinden (2013) 60 ha 2013	115,200	15,000	130,200
148	Weitramsdorf / Coburg 4918 2	Initiative Rodachtal (2011, 2018) 39,2 ha 2011	26,450	30,000	56,450
149	Wilhelmsdorf / Neustadt a.d.Aisch-Bad Windsheim 1482 2	Allianz Aurach-Zenn (2015) 144,85 ha 2015	150,000	180,000	330,000
150	Windach / Landsberg am Lech 3759 2	AG Windach (2017) 86,3 ha 2017	30,000	30,000	60,000
151	Windsbach, Stadt / Ansbach 6094 2	Fränkisches Rezattal (2014) 31,2 ha 2014	644,000	210,000	854,000
152	Winklarn, Markt / Schwandorf 1417 2	Brückenland Bayern Böhmen (2015) 405,1 ha 2015	180,000	120,000	300,000



**Bundesprogramm der Städtebauförderung 2018**

**Programm: Kleinere Städte und Gemeinden**

**Land: Bayern**

Lfd. Nr.	Stadt/Gemeinde Kreis Einwohnerzahl Städtischer Bereich 1 Ländlicher Bereich 2	Bezeichnung der Maßnahme (Förderung im Programmjahr) Größe des Gebietes (ha) Aufnahme in das Bundesprogramm	Bundesfinanzhilfe Kleinere Städte und Gemeinden		
			bis einschl. 2017 1000 Euro	Programmjahr 2018 1000 Euro	insgesamt 1000 Euro
laufende Maßnahmen					
153	Zöschingen / Dillingen a.d.Donau 737 2	AG Bachtal (2012-2014, 2018) 97 ha 2012	540,000	15,000	555,000
<b>Anzahl laufende Maßnahmen</b>			<b>153</b>	<b>38.812,450</b>	<b>12.065,000</b>
<b>Summe Bayern</b>				<b>50.877,450</b>	



**Bundesprogramm der Städtebauförderung 2018**

**Programm: Kleinere Städte und Gemeinden**

**Land: Bayern**

Lfd. Nr.	Stadt/Gemeinde Kreis Einwohnerzahl Städtischer Bereich 1 Ländlicher Bereich 2	Bezeichnung der Maßnahme (Förderung im Programmjahr) Größe des Gebietes (ha) Aufnahme in das Bundesprogramm	Bundesfinanzhilfe Kleinere Städte und Gemeinden		
			bis einschl. 2017 1000 Euro	Programmjahr 2018 1000 Euro	insgesamt 1000 Euro
<b>ruhende Maßnahmen</b>					
1	Ahorn / Coburg 4184 2	Initiative Rodachtal (2013-2015) 113,8 ha 2013	100,600		100,600
2	Aidhausen / Haßberge 1787 2	Allianz Hofheimer Land (2017) 48,02 ha 2017	150,000	0,000	150,000
3	Altendorf / Schwandorf 891 2	Brückenland Bayern-Böhmen (2010-2015) 1.373 ha 2010	127,500		127,500
4	Amorbach, Stadt / Miltenberg 3984 2	Odenwald-Allianz (2013-2014, 2016-2017) 219,82 ha 2013	576,000	0,000	576,000
5	Bad Brückenau, Stadt / Bad Kissingen 6412 2	Brückenaauer Rhönallianz (2012-2014, 2016-2017) 78,4 ha 2012	1.183,000	0,000	1.183,000
6	Bad Königshofen i.Grabfeld, Stadt / Rhön-Grabfeld 6034 2	Grabfeldallianz (2012-2015) 1.207,1 ha 2012	237,000		237,000
7	Bad Neustadt a.d.Saale, Stadt / Rhön-Grabfeld 15154 2	NES-Allianz (2017) 72 ha 2017	166,000	0,000	166,000
8	Bad Rodach, Stadt / Coburg 6399 2	Initiative Rodachtal (2011-2017) 68,8 ha 2011	499,200	0,000	499,200





**Bundesprogramm der Städtebauförderung 2018**

**Programm: Kleinere Städte und Gemeinden**

**Land: Bayern**

Lfd. Nr.	Stadt/Gemeinde Kreis Einwohnerzahl Städtischer Bereich 1 Ländlicher Bereich 2	Bezeichnung der Maßnahme (Förderung im Programmjahr) Größe des Gebietes (ha) Aufnahme in das Bundesprogramm	Bundesfinanzhilfe Kleinere Städte und Gemeinden		
			bis einschl. 2017 1000 Euro	Programmjahr 2018 1000 Euro	insgesamt 1000 Euro
<b>ruhende Maßnahmen</b>					
9	Breitenbrunn, Markt / Neumarkt i.d.OPf. 3454 2	Neumarkter Land (2011-2013, 2015) 187,41 ha 2011	390,600		390,600
10	Buchbach, Markt / Mühldorf a.Inn 3098 2	Isen-Rott-Region (2014-2017) 38,25 ha 2014	78,000	0,000	78,000
11	Ebnath / Tirschenreuth 1293 2	Steinwaldallianz (2017) 174,12 ha 2017	280,000	0,000	280,000
12	Effeltrich / Forchheim 2560 2	Kulturerlebnis Fränkische Schweiz (2016) 0 ha 2016	30,000		30,000
13	Eggolsheim, Markt / Forchheim 6487 2	Kulturerlebnis Fränkische Schweiz (2015-2017) 41,62 ha 2015	300,000	0,000	300,000
14	Erdweg / Dachau 5782 2	Kooperation Dachauer Land (2015) 134,8 ha 2015	51,000		51,000
15	Hofheim i.UFr., Stadt / Haßberge 5143 2	Allianz Hofheimer Land (2010-2016) 405,22 ha 2010	1.721,300		1.721,300
16	Hohenroth / Rhön-Grabfeld 3458 2	NES-Allianz (2016-2017) 72 ha 2016	51,000	0,000	51,000



**Bundesprogramm der Städtebauförderung 2018**

**Programm: Kleinere Städte und Gemeinden**

**Land: Bayern**

Lfd. Nr.	Stadt/Gemeinde Kreis Einwohnerzahl Städtischer Bereich 1 Ländlicher Bereich 2	Bezeichnung der Maßnahme (Förderung im Programmjahr) Größe des Gebietes (ha) Aufnahme in das Bundesprogramm	Bundesfinanzhilfe Kleinere Städte und Gemeinden		
			bis einschl. 2017 1000 Euro	Programmjahr 2018 1000 Euro	insgesamt 1000 Euro
ruhende Maßnahmen					
17	Hollstadt / Rhön-Grabfeld 1524 2	NES-Allianz (2017) 72 ha 2017	30,000	0,000	30,000
18	Kasendorf, Markt / Kulmbach 2467 2	Kulmbacher Land (2015) 0 ha 2015	30,000		30,000
19	Kupferberg, Stadt / Kulmbach 1030 2	Lebensqualität durch Nähe: LQN (2015) 0 ha 2015	20,000		20,000
20	Marktleugast, Markt / Kulmbach 3184 2	Lebensqualität durch Nähe (2010-2012, 2014, 2017) 40,19 ha 2010	137,000	0,000	137,000
21	Mellrichstadt, Stadt / Rhön- Grabfeld 5563 2	Streutalallianz (2015-2016) 612,3 ha 2015	45,000		45,000
22	Merkendorf, Stadt / Ansbach 2861 2	Allianz Altmühl-Mönchswald (2013-2016) 18,6 ha 2013	186,000		186,000
23	Mertingen / Donau-Ries 3979 2	Unterer Schmutter- und Lechraum (2010-2014) 147,4 ha 2010	566,700		566,700
24	Motten / Bad Kissingen 1771 2	Brückenauer - Rhönallianz (2017) 78,4 ha 2017	180,000	0,000	180,000



**Bundesprogramm der Städtebauförderung 2018**

**Programm: Kleinere Städte und Gemeinden**

**Land: Bayern**

Lfd. Nr.	Stadt/Gemeinde Kreis Einwohnerzahl Städtischer Bereich 1 Ländlicher Bereich 2	Bezeichnung der Maßnahme (Förderung im Programmjahr) Größe des Gebietes (ha) Aufnahme in das Bundesprogramm	Bundesfinanzhilfe Kleinere Städte und Gemeinden		
			bis einschl. 2017 1000 Euro	Programmjahr 2018 1000 Euro	insgesamt 1000 Euro
<b>ruhende Maßnahmen</b>					
25	Nassenfels, Markt / Eichstätt 2088 2	ARGE Urdonautal (2014-2016) 15 ha 2014	120,000		120,000
26	Niedermurach / Schwandorf 1254 2	Brückenland Bayern Böhmen (2015-2017) 405,1 ha 2015	69,000	0,000	69,000
27	Nittenau, Stadt / Schwandorf 8732 2	Regental (2015-2016) 0 ha 2015	120,000		120,000
28	Oberelsbach, Markt / Rhön- Grabfeld 2671 2	Kreuzbergallianz (2016-2017) 55,54 ha 2016	250,000	0,000	250,000
29	Painten, Markt / Kelheim 2235 2	IG Altmühltal (2010-2011, 2013-2017) 32 ha 2010	917,300	0,000	917,300
30	Pappenheim, Stadt / Weißenburg-Gunzenhausen 4049 2	Allianz Altmühltal (2012-2014) 71 ha 2012	188,000		188,000
31	Perach / Altötting 1240 2	Dorfkultur-Verbund Rupertiwink (2016) 0 ha 2016	24,000	0,000	24,000
32	Pfaffenhofen a.d.Ilm, Stadt / Pfaffenhofen a.d.Ilm 25226 2	Stadt-Umland-Kooperation Pfaffenhofen a.d.Ilm (2016-2017) 144,8 ha 2016	45,000	0,000	45,000



**Bundesprogramm der Städtebauförderung 2018**

**Programm: Kleinere Städte und Gemeinden**

**Land: Bayern**

Lfd. Nr.	Stadt/Gemeinde Kreis Einwohnerzahl Städtischer Bereich 1 Ländlicher Bereich 2	Bezeichnung der Maßnahme (Förderung im Programmjahr) Größe des Gebietes (ha) Aufnahme in das Bundesprogramm	Bundesfinanzhilfe Kleinere Städte und Gemeinden		
			bis einschl. 2017 1000 Euro	Programmjahr 2018 1000 Euro	insgesamt 1000 Euro
ruhende Maßnahmen					
33	Pommersfelden / Bamberg 2933 2	Reiche Ebrach (2015) 0 ha 2015	30,000		30,000
34	Postbauer-Heng, Markt / Neumarkt i.d.OPf. 7539 1	Generationennetzwerk (2014-2015) 55 ha 2014	90,000		90,000
35	Presseck, Markt / Kulmbach 1869 2	Lebensqualität durch Nähe (2010-2012, 2014-2016) 26,55 ha 2010	135,000		135,000
36	Reichenbach / Cham 1301 2	Regental (2010-2017) 54,8 ha 2010	766,900	0,000	766,900
37	Riedbach / Haßberge 1735 2	Allianz Hofheimer Land (2010-2012, 2014) 13 ha 2010	365,700		365,700
38	Schneeberg, Markt / Miltenberg 1785 2	Odenwaldallianz (2017) 219,82 ha 2017	60,000	0,000	60,000
39	Schwarzach b.Nabburg / Schwandorf 1449 2	Brückenland Bayern-Böhmen (2012-2013, 2017) 405,1 ha 2012	294,000	0,000	294,000
40	Seßlach, Stadt / Coburg 3962 2	Initiative Rodachtal (2012, 2014-2015) 68,8 ha 2012	78,850		78,850



**Bundesprogramm der Städtebauförderung 2018**

**Programm: Kleinere Städte und Gemeinden**

**Land: Bayern**

Lfd. Nr.	Stadt/Gemeinde Kreis Einwohnerzahl Städtischer Bereich 1 Ländlicher Bereich 2	Bezeichnung der Maßnahme (Förderung im Programmjahr) Größe des Gebietes (ha) Aufnahme in das Bundesprogramm	Bundesfinanzhilfe Kleinere Städte und Gemeinden		
			bis einschl. 2017 1000 Euro	Programmjahr 2018 1000 Euro	insgesamt 1000 Euro
ruhende Maßnahmen					
41	Spalt, Stadt / Roth 4988 2	Fränkisches Rezattal (2014-2015) 31,7 ha 2014	60,000		60,000
42	Sulzfeld / Rhön-Grabfeld 1661 2	Grabfeldallianz (2015-2016) 0 ha 2015	474,000		474,000
43	Tettau, Markt / Kronach 2117 2	ARGE Rennsteig (2017) 50,3 ha 2017	60,000	0,000	60,000
44	Tüßling, Markt / Altötting 3243 2	Kulturregion an Alz + Mörnbach (2013-2015) 17.141,4 ha 2013	90,000		90,000
45	Walderbach / Cham 2088 2	Regental (2015) 0 ha 2015	33,000		33,000
46	Wasserburg a.Inn, Stadt / Rosenheim 12846 2	Inn-Moränenland (2012-2014) 136,46 ha 2012	216,000		216,000
47	Wassertrüdingen, Stadt / Ansbach 5962 2	Hesselberg (2010-2017) 190,6 ha 2010	1.206,000	0,000	1.206,000
48	Wellheim, Markt / Eichstätt 2700 2	ARGE Urdonautal (2012-2015) 205 ha 2012	180,000		180,000



**Bundesprogramm der Städtebauförderung 2018**

**Programm: Kleinere Städte und Gemeinden**

**Land: Bayern**

Lfd. Nr.	Stadt/Gemeinde Kreis Einwohnerzahl Städtischer Bereich 1 Ländlicher Bereich 2	Bezeichnung der Maßnahme (Förderung im Programmjahr) Größe des Gebietes (ha) Aufnahme in das Bundesprogramm	Bundesfinanzhilfe Kleinere Städte und Gemeinden		
			bis einschl. 2017 1000 Euro	Programmjahr 2018 1000 Euro	insgesamt 1000 Euro
<b>ruhende Maßnahmen</b>					
49	Wildflecken, Markt / Bad Kissingen 2968 2	Brückenauer Rhönallianz (2017) 78,4 ha 2017	15,000	0,000	15,000
50	Wolframs-Eschenbach, Stadt / Ansbach 3045 2	Allianz Altmühl-Mönchswald (2012-2014) 3.253,6 ha 2012	1.314,000		1.314,000
51	Zeitlofs, Markt / Bad Kissingen 2074 2	Brückenauer Rhönallianz (2017) 78,4 ha 2017	15,000	0,000	15,000
<b>Anzahl ruhende Maßnahmen Summe Bayern</b>			<b>14.352,650</b>	<b>0,000</b>	<b>14.352,650</b>



**Bundesprogramm der Städtebauförderung 2018**

**Programm: Kleinere Städte und Gemeinden**

**Land: Bayern**

Lfd. Nr.	Stadt/Gemeinde Kreis Einwohnerzahl Städtischer Bereich 1 Ländlicher Bereich 2	Bezeichnung der Maßnahme (Förderung im Programmjahr) Größe des Gebietes (ha) Aufnahme in das Bundesprogramm	Bundesfinanzhilfe Kleinere Städte und Gemeinden		
			bis einschl. 2017	Programmjahr 2018	insgesamt
			1000 Euro	1000 Euro	1000 Euro
ausfinanzierte Maßnahmen					
1	Obertaufkirchen / Mühldorf a.Inn 2555 2	Isen-Rott-Region (2014-2015) 63,28 ha 2014	79,900		79,900
<b>Anzahl ausfinanzierte Maßnahmen</b>		<b>1</b>	<b>79,900</b>		<b>79,900</b>
<b>Summe Bayern</b>					



**Bundesprogramm der Städtebauförderung 2018**  
**Programm: Kleinere Städte und Gemeinden**  
**Land: Bayern**

Bundesfinanzhilfe Kleinere Städte und Gemeinden  
bis einschl. Programmjahr  
2017 2018 insgesamt  
1000 Euro 1000 Euro 1000 Euro

**- Zusammenstellung -**

<b>Summe laufende Maßnahmen</b>	<b>Anzahl</b>	<b>153</b>	<b>38.812,450</b>	<b>12.065,000</b>	<b>50.877,450</b>
<b>Summe ruhende Maßnahmen</b>	<b>Anzahl</b>	<b>51</b>	<b>14.352,650</b>	<b>0,000</b>	<b>14.352,650</b>
<b>Summe ausfinanzierte Maßnahmen</b>	<b>Anzahl</b>	<b>1</b>	<b>79,900</b>		<b>79,900</b>
<b>Summe insgesamt Bayern</b>	<b>Anzahl</b>	<b>205</b>	<b>53.245,000</b>	<b>12.065,000</b>	<b>65.310,000</b>



# Brandenburg



**Bundesprogramm der Städtebauförderung 2018**

**Programm: Kleinere Städte und Gemeinden**

**Land: Brandenburg**

Lfd. Nr.	Stadt/Gemeinde Kreis Einwohnerzahl Städtischer Bereich 1 Ländlicher Bereich 2	Bezeichnung der Maßnahme (Förderung im Programmjahr) Größe des Gebietes (ha) Aufnahme in das Bundesprogramm	Bundesfinanzhilfe Kleinere Städte und Gemeinden		
			bis einschl. 2017 1000 Euro	Programmjahr 2018 1000 Euro	insgesamt 1000 Euro
<b>laufende Maßnahmen</b>					
1	Bad Freienwalde (Oder), Stadt / Märkisch-Oderland 12406 2	Mittelbereich Bad Freienwalde (2010, 2013) 212,77 ha 2010	1.032,500	350,000	1.382,500
2	Bad Liebenwerda, Stadt / Elbe-Elster 9305 2	Kurstadtregion Elbe-Elster Bad Liebenwerda (2014) 64,2 ha 2014	1.162,500	190,000	1.352,500
3	Fehrbellin / Ostprignitz-Ruppin 8829 2	Ruppiner Land (2014) 9,6 ha 2014	375,000	5,000	380,000
4	Finsterwalde, Stadt / Elbe-Elster 16548 2	Mittelbereich Finsterwalde (2010) 129,8 ha 2010	1.289,000	125,000	1.414,000
5	Gransee, Stadt / Oberhavel 5814 2	Mittelbereich Zehdenick/Gransee (2010) 45,42 ha 2010	2.520,393	5,000	2.525,393
6	Herzberg (Elster), Stadt / Elbe-Elster 9067 2	Mittelbereich Herzberg/Schönnewalde/Schlieben (2014) 10,36 ha 2014	725,000	350,000	1.075,000
7	Jüterbog, Stadt / Teltow-Fläming 12314 2	Mittelbereich Jüterbog (2010) 19,78 ha 2010	3.420,000	125,000	3.545,000
8	Kyritz, Stadt / Ostprignitz-Ruppin 9100 2	Mittelbereich Kyritz (2010) 41,4 ha 2010	1.861,000	350,000	2.211,000



**Bundesprogramm der Städtebauförderung 2018**

**Programm: Kleinere Städte und Gemeinden**

**Land: Brandenburg**

Lfd. Nr.	Stadt/Gemeinde Kreis Einwohnerzahl Städtischer Bereich 1 Ländlicher Bereich 2	Bezeichnung der Maßnahme (Förderung im Programmjahr) Größe des Gebietes (ha) Aufnahme in das Bundesprogramm	Bundesfinanzhilfe Kleinere Städte und Gemeinden			
			bis einschl. 2017 1000 Euro	Programmjahr 2018 1000 Euro	insgesamt 1000 Euro	
<b>laufende Maßnahmen</b>						
9	Prenzlau, Stadt / Uckermark 19275 2	UB Mittelbereich Prenzlau (2010, 2012) 22,9 ha 2010	1.409,107	138,000	1.547,107	
10	Seelow, Stadt / Märkisch- Oderland 5387 2	Mittelbereich Seelow (2012) 32,5 ha 2012	1.042,000	385,000	1.427,000	
11	Templin, Stadt / Uckermark 16067 2	Mittelbereich Templin (2010, 2012) 162,2 ha 2010	2.047,500	125,000	2.172,500	
12	Welzow, Stadt / Spree-Neiße 3645 2	Kooperation Welzow/Altdöbern/Drebkau/Spremberg (2015) 10 ha 2015	1.327,500	450,000	1.777,500	
13	Wittstock/Dosse, Stadt / Ostprignitz-Ruppin 14380 2	Mittelbereich Wittstock/Pritzwalk (2010) 30 ha 2010	2.506,500	200,000	2.706,500	
<b>Anzahl laufende Maßnahmen</b>			<b>13</b>	<b>20.718,000</b>	<b>2.798,000</b>	<b>23.516,000</b>
<b>Summe Brandenburg</b>						



**Bundesprogramm der Städtebauförderung 2018**  
**Programm: Kleinere Städte und Gemeinden**  
**Land: Brandenburg**

---

Bundesfinanzhilfe Kleinere Städte und Gemeinden bis einschl. 2017	Programmjahr 2018	insgesamt
1000 Euro	1000 Euro	1000 Euro

---

**- Zusammenstellung -**

---

<b>Summe laufende Maßnahmen</b>	<b>Anzahl</b>	<b>13</b>	<b>20.718,000</b>	<b>2.798,000</b>	<b>23.516,000</b>
<hr/>					
<b>Summe insgesamt Brandenburg</b>	<b>Anzahl</b>	<b>13</b>	<b>20.718,000</b>	<b>2.798,000</b>	<b>23.516,000</b>

---

# Mecklenburg-Vorpommern



**Bundesprogramm der Städtebauförderung 2018**

**Programm: Kleinere Städte und Gemeinden**

**Land: Mecklenburg-Vorpommern**

Lfd. Nr.	Stadt/Gemeinde Kreis Einwohnerzahl Städtischer Bereich 1 Ländlicher Bereich 2	Bezeichnung der Maßnahme (Förderung im Programmjahr) Größe des Gebietes (ha) Aufnahme in das Bundesprogramm	Bundesfinanzhilfe Kleinere Städte und Gemeinden		
			bis einschl. 2017 1000 Euro	Programmjahr 2018 1000 Euro	insgesamt 1000 Euro
<b>laufende Maßnahmen</b>					
1	Boizenburg/ Elbe, Stadt / Ludwigslust-Parchim 10379 1	Grundschulzentrum Boizenburg/Elbe (2016) 3,14 ha 2016	2.145,000	1.217,000	3.362,000
2	Franzburg, Stadt / Vorpommern- Rügen 1462 1	Platz des Friedens (2016, 2018) 12,95 ha 2016	458,000	187,000	645,000
3	Güstrow, Stadt / Landkreis Rostock 28845 1	Weststadt (2016) 24,3 ha 2016	480,000	240,000	720,000
4	Richtenberg, Stadt / Vorpommern-Rügen 1362 1	Umbau ehemalige Brennerei zum Wohnpark (2018) 0,38 ha 2018	0,000	50,000	50,000
<b>Anzahl laufende Maßnahmen</b>			<b>4</b>		
<b>Summe Mecklenburg- Vorpommern</b>			<b>3.083,000</b>	<b>1.694,000</b>	<b>4.777,000</b>



**Bundesprogramm der Städtebauförderung 2018**

**Programm: Kleinere Städte und Gemeinden**

**Land: Mecklenburg-Vorpommern**

Lfd. Nr.	Stadt/Gemeinde Kreis Einwohnerzahl Städtischer Bereich 1 Ländlicher Bereich 2	Bezeichnung der Maßnahme (Förderung im Programmjahr) Größe des Gebietes (ha) Aufnahme in das Bundesprogramm	Bundesfinanzhilfe Kleinere Städte und Gemeinden		
			bis einschl. 2017 1000 Euro	Programmjahr 2018 1000 Euro	insgesamt 1000 Euro
<b>ruhende Maßnahmen</b>					
1	Ahlbeck / Vorpommern-Greifswald 639 1	Ortskern (2014-2016) 25 ha 2014	1.817,000		1.817,000
2	Bad Sülze, Stadt / Vorpommern-Rügen 1738 2	Stadtkern Fit für Senioren - die Region Warbel-Recknitztal (2012) 4.198,8 ha 2012	16,250		16,250
3	Bergen auf Rügen, Stadt / Vorpommern-Rügen 13484 1	Innenstadt (2013-2014) 26,4 ha 2013	460,000		460,000
4	Gnoien, Stadt / Landkreis Rostock 2972 2	Altstadt Fit für Senioren - die Region Warbel-Recknitztal (2012) 132 ha 2012	125,000		125,000
5	Heringsdorf / Vorpommern-Greifswald 8839 2	Ortskern (2013, 2017) 19 ha 2013	847,000	0,000	847,000
6	Laage, Stadt / Landkreis Rostock 5403 1	Fit für Senioren - die Region Warbel - Recknitztal Ortskern (2011) 5.087,86 ha 2011	158,000		158,000
7	Lübz, Stadt / Ludwigslust-Parchim 6281 1	Mittelalterlicher Stadtkern (2013) 20,7 ha 2013	500,000		500,000



**Bundesprogramm der Städtebauförderung 2018**

**Programm: Kleinere Städte und Gemeinden**

**Land: Mecklenburg-Vorpommern**

Lfd. Nr.	Stadt/Gemeinde Kreis Einwohnerzahl Städtischer Bereich 1 Ländlicher Bereich 2	Bezeichnung der Maßnahme (Förderung im Programmjahr) Größe des Gebietes (ha) Aufnahme in das Bundesprogramm	Bundesfinanzhilfe Kleinere Städte und Gemeinden		
			bis einschl. 2017 1000 Euro	Programmjahr 2018 1000 Euro	insgesamt 1000 Euro
<b>ruhende Maßnahmen</b>					
8	Malchow, Stadt / Mecklenburgische Seenplatte 6582 1	Stadtinsel und westl. Altstadt/Klosteranlage Gesundheits- und Wellnessregion Müritz (2011, 2014) 173,4 ha 2011	425,000		425,000
9	Marlow, Stadt / Vorpommern- Rügen 4588 2	Stadtkern (2015) 18,6 ha 2015	824,000		824,000
10	Neustrelitz, Stadt / Mecklenburgische Seenplatte 20504 1	StadtDenkmal (2010, 2012) 139,2 ha 2010	908,750		908,750
11	Penzlin, Stadt / Mecklenburgische Seenplatte 4248 2	Stadtkern (2012-2013) 139,2 ha 2012	900,000		900,000
12	Ribnitz-Damgarten, Stadt / Vorpommern-Rügen 15155 1	Ribnitz-West (2013) 32 ha 2013	464,000		464,000
13	Röbel/Müritz, Stadt / Mecklenburgische Seenplatte 5129 1	Schulanbau am Schulcampus Röbel (2016) 1 ha 2016	810,000		810,000
14	Röbel/Müritz, Stadt / Mecklenburgische Seenplatte 5129 1	Innenstadt Gesundheits- und Wellnessregion Müritz (2011, 2013-2014) 173,4 ha 2011	262,000		262,000
15	Sassnitz, Stadt / Vorpommern- Rügen 9560 1	Regionale Schule Geschwister-Scholl-Straße (2016) 1,54 ha 2016	600,000		600,000





**Bundesprogramm der Städtebauförderung 2018**

**Programm: Kleinere Städte und Gemeinden**

**Land: Mecklenburg-Vorpommern**

Lfd. Nr.	Stadt/Gemeinde Kreis Einwohnerzahl Städtischer Bereich 1 Ländlicher Bereich 2	Bezeichnung der Maßnahme (Förderung im Programmjahr) Größe des Gebietes (ha) Aufnahme in das Bundesprogramm	Bundesfinanzhilfe Kleinere Städte und Gemeinden		
			bis einschl. 2017 1000 Euro	Programmjahr 2018 1000 Euro	insgesamt 1000 Euro
ruhende Maßnahmen					
16	Tribsees, Stadt / Vorpommern- Rügen 2732 1	Altstadt (2014, 2016) 25 ha 2014	704,000		704,000
17	Usedom, Stadt / Vorpommern- Greifswald 1785 1	Stadterneuerung in Usedom Altstadt (2013) 30 ha 2013	583,000		583,000
18	Waren (Müritz), Stadt / Mecklenburgische Seenplatte 21153 1	Papenberg (2015, 2017) 25 ha 2015	887,000	0,000	887,000
19	Zarrentin am Schaalsee, Stadt / Ludwigslust-Parchim 5103 1	BildungsCampus (2017) 7 ha 2017	2.500,000	0,000	2.500,000
<b>Anzahl ruhende Maßnahmen</b>			<b>19</b>		
<b>Summe Mecklenburg- Vorpommern</b>			<b>13.791,000</b>	<b>0,000</b>	<b>13.791,000</b>



**Bundesprogramm der Städtebauförderung 2018**  
**Programm: Kleinere Städte und Gemeinden**  
**Land: Mecklenburg-Vorpommern**

---

Bundesfinanzhilfe bis einschl. 2017	Kleinere Städte und Gemeinden Programmjahr 2018	insgesamt
1000 Euro	1000 Euro	1000 Euro

---

**- Zusammenstellung -**

---

<b>Summe laufende Maßnahmen</b>	<b>Anzahl</b>	<b>4</b>	<b>3.083,000</b>	<b>1.694,000</b>	<b>4.777,000</b>
<hr/>					
<b>Summe ruhende Maßnahmen</b>	<b>Anzahl</b>	<b>19</b>	<b>13.791,000</b>	<b>0,000</b>	<b>13.791,000</b>
<hr/>					
<b>Summe insgesamt Mecklenburg-Vorpommern</b>	<b>Anzahl</b>	<b>23</b>	<b>16.874,000</b>	<b>1.694,000</b>	<b>18.568,000</b>

---

# Niedersachsen



**Bundesprogramm der Städtebauförderung 2018**

**Programm: Kleinere Städte und Gemeinden**

**Land: Niedersachsen**

Lfd. Nr.	Stadt/Gemeinde Kreis Einwohnerzahl Städtischer Bereich 1 Ländlicher Bereich 2	Bezeichnung der Maßnahme (Förderung im Programmjahr) Größe des Gebietes (ha) Aufnahme in das Bundesprogramm	Bundesfinanzhilfe Kleinere Städte und Gemeinden		
			bis einschl. 2017 1000 Euro	Programmjahr 2018 1000 Euro	insgesamt 1000 Euro
laufende Maßnahmen					
1	Apen / Ammerland 11334 2	IEK Apen und Jümme (2014, 2018) 15.917 ha 2014	15,000	333,000	348,000
2	Bad Bodenteich, Flecken / Uelzen 3761 2	Kommunales Netzwerk Samtgemeinde Aue (2011-2012, 2015, 2017) 27.998 ha 2011	702,500	139,500	842,000
3	Bad Eilsen / Schaumburg 2480 2	IEK Eilsen / Obernkirchen (2012, 2015) 4.474 ha 2012	2.148,500	565,500	2.714,000
4	Barnstorf, Flecken / Diepholz 6292 2	IEK Barnstorf / Goldenstedt (2013, 2015) 49.996 ha 2013	750,500	129,000	879,500
5	Bergen, Stadt / Celle 13027 2	Kulturraum Oberes Örtzetal (2013, 2016) 76.132 ha 2013	170,500	133,500	304,000
6	Bispingen / Heidekreis, Hanstedt / Harburg 11842 2	IEK Bispingen und Hanstedt (2014, 2017) 32.612 ha 2014	116,000	66,500	182,500
7	Bodenwerder, Münchhausenstadt / Holzminden 5597 1	Kommunales Netzwerk Samtgemeinde Bodenwerder-Polle (2011, 2015) 592,3 ha 2011	584,700	256,500	841,200
8	Bruchhausen-Vilsen, Flecken / Diepholz 7278 2	IEK Martfeld und Schwarme (2018) 5.937 ha 2018	0,000	8,000	8,000



**Bundesprogramm der Städtebauförderung 2018**

**Programm: Kleinere Städte und Gemeinden**

**Land: Niedersachsen**

Lfd. Nr.	Stadt/Gemeinde Kreis Einwohnerzahl Städtischer Bereich 1 Ländlicher Bereich 2	Bezeichnung der Maßnahme (Förderung im Programmjahr) Größe des Gebietes (ha) Aufnahme in das Bundesprogramm	Bundesfinanzhilfe Kleinere Städte und Gemeinden		
			bis einschl. 2017 1000 Euro	Programmjahr 2018 1000 Euro	insgesamt 1000 Euro
<b>laufende Maßnahmen</b>					
9	Dannenberg (Elbe), Stadt / Lüchow-Dannenberg 8932 2	IEK Elbtalaue (2014, 2018) 42.245 ha 2014	14,000	1.203,125	1.217,125
10	Duingen, Flecken / Hildesheim 2863 2	Kommunales Netzwerk Duingen (2012, 2016) 5.961 ha 2012	590,480	125,500	715,980
11	Ebstorf, Klosterflecken / Uelzen 5396 2	Kommunales Netzwerk Samtgemeinde Bevensen- Ebsterf und Gemeinde Bienenbüttel (2011, 2016) 0 ha 2011	523,500	333,000	856,500
12	Einbeck, Stadt / Northeim 31338 1	Kommunales Netzwerk Einbeck-Kreiensen (2013, 2015) 23.100 ha 2013	796,000	314,650	1.110,650
13	Emmerthal / Hameln-Pyrmont 9876 1	Kommunales Netzwerk Emmerthal, Aerzen (2011, 2015) 0 ha 2011	1.015,500	713,600	1.729,100
14	Eschede / Celle 5926 2	IEK Eschede (2012, 2015) 19.588 ha 2012	1.304,000	60,000	1.364,000
15	Eschershausen, Stadt / Holzminden 3649 1	Kommunales Netzwerk Samtgemeinde Eschershausen -Stadtoldendorf (2011, 2015) 13.207,65 ha 2011	562,000	275,300	837,300
16	Friedland / Göttingen, Gleichen / Göttingen, Rosdorf / Göttingen 33399 1	Kommunales Netzwerk Friedland, Gleichen, Rosdorf (2011-2013, 2015, 2017) 104,56 ha 2011	1.357,500	22,000	1.379,500



**Bundesprogramm der Städtebauförderung 2018**

**Programm: Kleinere Städte und Gemeinden**

**Land: Niedersachsen**

Lfd. Nr.	Stadt/Gemeinde Kreis Einwohnerzahl Städtischer Bereich 1 Ländlicher Bereich 2	Bezeichnung der Maßnahme (Förderung im Programmjahr) Größe des Gebietes (ha) Aufnahme in das Bundesprogramm	Bundesfinanzhilfe Kleinere Städte und Gemeinden		
			bis einschl. 2017 1000 Euro	Programmjahr 2018 1000 Euro	insgesamt 1000 Euro
<b>laufende Maßnahmen</b>					
17	Gieboldehausen, Flecken / Göttingen 4132 2	Interkommunales Netzwerk - SG Gieboldehausen (2015, 2017) 0,94 ha 2015	452,500	748,500	1.201,000
18	Gronau (Leine), Stadt / Hildesheim 5358 2	Kommunales Netzwerk - Samtgemeinde Gronau (Leine) (2012, 2015) 1,02 ha 2012	1.075,000	256,500	1.331,500
19	Hagen im Bremischen / Cuxhaven 10991 2	Kommunales Netzwerk Samtgemeinde Hagen (2013, 2016) 39.462 ha 2013	139,500	53,000	192,500
20	Hankensbüttel / Gifhorn 4385 2	IEK Hankensbüttel (2013, 2015) 29.027 ha 2013	351,500	204,000	555,500
21	Hinte / Aurich 7008 2	IEK Hinte / Krummhörn (2013, 2016, 2018) 20.789 ha 2013	1.254,000	389,500	1.643,500
22	Hoya, Stadt / Nienburg (Weser) 3772 2	Hoya (2011-2013, 2015) 3.241,7 ha 2011	1.139,500	91,750	1.231,250
23	Lachendorf / Celle 6147 2	Kommunales Netzwerk Samtgemeinde Lachendorf (2011, 2015-2016, 2018) 1,05 ha 2011	477,500	690,000	1.167,500
24	Lathen / Emsland 6235 2	IEK Samtgemeinde Lathen (2013, 2017) 0 ha 2013	216,500	270,000	486,500



**Bundesprogramm der Städtebauförderung 2018**

**Programm: Kleinere Städte und Gemeinden**

**Land: Niedersachsen**

Lfd. Nr.	Stadt/Gemeinde Kreis Einwohnerzahl Städtischer Bereich 1 Ländlicher Bereich 2	Bezeichnung der Maßnahme (Förderung im Programmjahr) Größe des Gebietes (ha) Aufnahme in das Bundesprogramm	Bundesfinanzhilfe Kleinere Städte und Gemeinden		
			bis einschl. 2017 1000 Euro	Programmjahr 2018 1000 Euro	insgesamt 1000 Euro
<b>laufende Maßnahmen</b>					
25	Liebenau, Flecken / Nienburg (Weser) 3688 2	Kommunales Netzwerk Samtgemeinde Liebenau, Samtgemeinde Marklohe, Samtgemeinde Steimbke und Samtgemeinde Heemsen (2011, 2015) 1.506 ha 2011	1.744,850	384,575	2.129,425
26	Neuenkirchen / Heidekreis 5570 2	IEK Neuenkirchen und Schneverdingen (2014, 2017) 33.268 ha 2014	46,500	786,500	833,000
27	Osterode am Harz, Stadt / Osterode am Harz, Bad Grund (Harz) / Osterode am Harz 30839 1	Kommunales Netzwerk Stadt Osterode und Samtgemeinde Bad Grund (2011, 2015) 782,7 ha 2011	1.277,500	19,500	1.297,000
28	Papenburg, Stadt / Emsland 36690 1	IEK Papenburg, Rhede, Lehe (2015, 2017) 11.836 ha 2015	640,000	1.132,000	1.772,000
29	Rosche / Uelzen 2036 2	Kommunales Netzwerk Samtgemeinde Rosche (2011, 2016) 2,31 ha 2011	621,150	68,500	689,650
30	Rotenburg (Wümme), Stadt / Rotenburg (Wümme), Fintel / Rotenburg (Wümme), Sottrum / Rotenburg (Wümme), Ottersberg, Flecken / Verden, Scheeßel / Rotenburg (Wümme), Gyhum / Rotenburg (Wümme) 58269 2	GesundRegion Wümme-Wieste-Niederung (2013, 2015) 74.246 ha 2013	1.105,500	112,500	1.218,000
31	Salzhemmendorf, Flecken / Hameln-Pyrmont 9297 2	IEK Salzhemmendorf-Coppenbrügge (2012, 2017) 18.412 ha 2012	111,307	286,500	397,807



**Bundesprogramm der Städtebauförderung 2018**

**Programm: Kleinere Städte und Gemeinden**

**Land: Niedersachsen**

Lfd. Nr.	Stadt/Gemeinde Kreis Einwohnerzahl Städtischer Bereich 1 Ländlicher Bereich 2	Bezeichnung der Maßnahme (Förderung im Programmjahr) Größe des Gebietes (ha) Aufnahme in das Bundesprogramm	Bundesfinanzhilfe Kleinere Städte und Gemeinden		
			bis einschl. 2017 1000 Euro	Programmjahr 2018 1000 Euro	insgesamt 1000 Euro
<b>laufende Maßnahmen</b>					
32	Stolzenau / Nienburg (Weser) 7456 2	Kommunales Netzwerk Samtgemeinde Mittelweser Gemeinde Stolzenau und Samtgemeinde Landesbergen (2011-2012, 2015) 39.600 ha 2011	1.056,000	56,000	1.112,000
33	Wangerland / Friesland 9213 2	IEK Wangerland / Jever / Wangerooge (2013, 2016) 22.225 ha 2013	693,000	185,000	878,000
34	Weener, Stadt / Leer 15510 1	Interkommunales Netzwerk Rheiderland (2015, 2017) 28.114 ha 2015	591,500	549,000	1.140,500
<b>Anzahl laufende Maßnahmen</b>			<b>23.643,987</b>	<b>10.962,000</b>	<b>34.605,987</b>
<b>Summe Niedersachsen</b>					





**Bundesprogramm der Städtebauförderung 2018**

**Programm: Kleinere Städte und Gemeinden**

**Land: Niedersachsen**

Lfd. Nr.	Stadt/Gemeinde Kreis Einwohnerzahl Städtischer Bereich 1 Ländlicher Bereich 2	Bezeichnung der Maßnahme (Förderung im Programmjahr) Größe des Gebietes (ha) Aufnahme in das Bundesprogramm	Bundesfinanzhilfe Kleinere Städte und Gemeinden		
			bis einschl. 2017 1000 Euro	Programmjahr 2018 1000 Euro	insgesamt 1000 Euro
<b>ruhende Maßnahmen</b>					
1	Amelinghausen / Lüneburg 4062 2	IEK Amelinghausen-Ilmenau (2011, 2013, 2015-2017) 48.132 ha 2011	1.602,247	0,000	1.602,247
2	Bad Rothenfelde / Osnabrück, Dissen am Teutoburger Wald, Stadt / Osnabrück 17229 2	IEK Bad Rothenfelde / Dissen (2013) 5.010 ha 2013	14,000		14,000
3	Baddeckenstedt / Wolfenbüttel 3069 2	IEK Baddeckenstedt / Lutter (2012-2013, 2016) 4,86 ha 2012	439,500		439,500
4	Dornum / Aurich, Baltrum / Aurich 5246 2	IEK Dornum und Baltrum (2014, 2017) 7.743 ha 2014	35,500	0,000	35,500
5	Dransfeld, Stadt / Göttingen 4345 1	Kommunales Netzwerk Samtgemeinde Dransfeld (2011-2012) 0 ha 2011	184,000		184,000
6	Freiburg (Elbe), Flecken / Stade 1872 2	Kommunales Netzwerk Samtgemeinde Nordkehdingen (2011, 2013, 2016) 19.301 ha 2011	474,919		474,919
7	Hattorf am Harz / Osterode am Harz 4074 2	Kommunales Netzwerk Samtgemeinde Hattorf am Harz (2011, 2016) 0 ha 2011	26,500		26,500



**Bundesprogramm der Städtebauförderung 2018**

**Programm: Kleinere Städte und Gemeinden**

**Land: Niedersachsen**

Lfd. Nr.	Stadt/Gemeinde Kreis Einwohnerzahl Städtischer Bereich 1 Ländlicher Bereich 2	Bezeichnung der Maßnahme (Förderung im Programmjahr) Größe des Gebietes (ha) Aufnahme in das Bundesprogramm	Bundesfinanzhilfe Kleinere Städte und Gemeinden		
			bis einschl. 2017 1000 Euro	Programmjahr 2018 1000 Euro	insgesamt 1000 Euro
<b>ruhende Maßnahmen</b>					
8	Hemmoor, Stadt / Cuxhaven 8861 1	Kommunales Netzwerk Samtgemeinde Hemmoor (2011-2013, 2016-2017) 0,31 ha 2011	573,834	0,000	573,834
9	Himmelpforten / Stade 5127 2	IEK Oldendorf-Himmelpforten (2012-2013, 2015) 31.339 ha 2012	249,500		249,500
10	Marienhafe, Flecken / Aurich 2336 2	IEK Brookmerland (2012-2013, 2015-2017) 113.110 ha 2012	482,500	0,000	482,500
11	Otterndorf, Stadt / Cuxhaven 7230 1	IEK Land Hadeln - Am Dobrock (2017) 40.600 ha 2017	17,000	0,000	17,000
12	Quakenbrück, Stadt / Osnabrück 12845 2	IEK Samtgemeinde Artland (2011, 2013, 2016) 18.932 ha 2011	568,000		568,000
13	Sassenburg / Gifhorn 11358 2	Sassenburg (2013, 2015) 8.840 ha 2013	371,500		371,500
14	Schöningen, Stadt / Helmstedt 11430 1	IEK Schöningen/Heeseberg (2011, 2013, 2015) 0 ha 2011	157,500		157,500
15	Schöppenstedt, Stadt / Wolfenbüttel 5606 2	IEK Schöppenstedt / Asse (2012, 2017) 11,97 ha 2012	284,784	0,000	284,784



**Bundesprogramm der Städtebauförderung 2018**

**Programm: Kleinere Städte und Gemeinden**

**Land: Niedersachsen**

Lfd. Nr.	Stadt/Gemeinde Kreis Einwohnerzahl Städtischer Bereich 1 Ländlicher Bereich 2	Bezeichnung der Maßnahme (Förderung im Programmjahr) Größe des Gebietes (ha) Aufnahme in das Bundesprogramm	Bundesfinanzhilfe Kleinere Städte und Gemeinden		
			bis einschl. 2017 1000 Euro	Programmjahr 2018 1000 Euro	insgesamt 1000 Euro
ruhende Maßnahmen					
16	Sögel / Emsland 7464 2	IEK Sögel (2013, 2016 - 2017) 53.628 ha 2013	470,500	0,000	470,500
17	Uchte, Flecken / Nienburg (Weser) 4882 1	IEK Warmsen (2013, 2015-2017) 28.414 ha 2013	795,500	0,000	795,500
18	Velpke / Helmstedt 4710 2	Velpke (2013) 24.084 ha 2013	10,000		10,000
19	Wehrbleck / Diepholz 787 2	IEK Interkommunaler Entwicklungsverbund Aueniederung (2011, 2015, 2017) 4.774,52 ha 2011	189,000	0,000	189,000
<b>Anzahl ruhende Maßnahmen</b>			<b>19</b>		
<b>Summe Niedersachsen</b>			<b>6.946,284</b>	<b>0,000</b>	<b>6.946,284</b>



**Bundesprogramm der Städtebauförderung 2018**  
**Programm: Kleinere Städte und Gemeinden**  
**Land: Niedersachsen**

---

Bundesfinanzhilfe bis einschl. 2017	Kleinere Städte und Gemeinden Programmjahr 2018	insgesamt
1000 Euro	1000 Euro	1000 Euro

---

**- Zusammenstellung -**

---

<b>Summe laufende Maßnahmen</b>	<b>Anzahl</b>	<b>34</b>	<b>23.643,987</b>	<b>10.962,000</b>	<b>34.605,987</b>
<hr/>					
<b>Summe ruhende Maßnahmen</b>	<b>Anzahl</b>	<b>19</b>	<b>6.946,284</b>	<b>0,000</b>	<b>6.946,284</b>
<hr/>					
<b>Summe insgesamt Niedersachsen</b>	<b>Anzahl</b>	<b>53</b>	<b>30.590,271</b>	<b>10.962,000</b>	<b>41.552,271</b>

---

# Nordrhein-Westfalen



## Bundesprogramm der Städtebauförderung 2018

### Programm: Kleinere Städte und Gemeinden

#### Land: Nordrhein-Westfalen

Lfd. Nr.	Stadt/Gemeinde Kreis Einwohnerzahl Städtischer Bereich 1 Ländlicher Bereich 2	Bezeichnung der Maßnahme (Förderung im Programmjahr) Größe des Gebietes (ha) Aufnahme in das Bundesprogramm	Bundesfinanzhilfe Kleinere Städte und Gemeinden		
			bis einschl. 2017 1000 Euro	Programmjahr 2018 1000 Euro	insgesamt 1000 Euro
laufende Maßnahmen					
1	Alpen / Wesel 12798 2	KSG Alpen Ortskern (2011-2013, 2016) 33 ha 2011	1.222,000	224,000	1.446,000
2	Augustdorf / Lippe 9828 2	Kleinere Städte und Gemeinden Ortskern Augustdorf (2018) 95 ha 2018	0,000	572,000	572,000
3	Bad Berleburg, Stadt / Siegen- Wittgenstein 19774 2	REGIONALE 2013 "Meine Heimat 2020" Jugendforum am Markt (2014, 2018) 0 ha 2014	587,000	236,000	823,000
4	Blankenheim / Euskirchen 8471 2	Kleinere Städte und Gemeinden, Sanierungsgebiet Blankenheim (2015) 0 ha 2015	1.408,000	860,000	2.268,000
5	Bocholt, Stadt / Borken 71443 1	REGIONALE 2016 KuBAal Kulturquartier Bocholter Aa und Industriestraße (2014, 2017) 20 ha 2014	3.375,000	397,000	3.772,000
6	Burscheid, Stadt / Rheinisch- Bergischer Kreis 18256 1	Burscheid Innenstadt und Hilgen (Burscheid 2025) (2017) 0 ha 2017	538,000	310,000	848,000
7	Dahlem / Euskirchen 4236 2	Kleinere Städte und Gemeinden, Ortskern Dahlem (2010, 2014) 14,87 ha 2010	405,000	119,000	524,000



**Bundesprogramm der Städtebauförderung 2018**

**Programm: Kleinere Städte und Gemeinden**

**Land: Nordrhein-Westfalen**

Lfd. Nr.	Stadt/Gemeinde Kreis Einwohnerzahl Städtischer Bereich 1 Ländlicher Bereich 2	Bezeichnung der Maßnahme (Förderung im Programmjahr) Größe des Gebietes (ha) Aufnahme in das Bundesprogramm	Bundesfinanzhilfe Kleinere Städte und Gemeinden		
			bis einschl. 2017 1000 Euro	Programmjahr 2018 1000 Euro	insgesamt 1000 Euro
<b>laufende Maßnahmen</b>					
8	Extertal / Lippe 11522 2	KSG Ortskerne Extertal (2010-2016, 2018) 83 ha 2010	1.782,000	74,000	1.856,000
9	Finnentrop / Olpe 17258 2	Kleinere Städte und Gemeinden, "Lenneschiene", Finnentrop Versorgungszentrum (2012-2013, 2016) 44 ha 2012	2.675,000	623,000	3.298,000
10	Gangelt / Heinsberg 12015 2	"Die Westzipfelregion" Sanierungsgebiet Ortslage Gangelt (2017) 0 ha 2017	65,000	750,000	815,000
11	Gummersbach, Stadt / Oberbergischer Kreis 50412 2	REGIONALE 2025 - Agentur Bergisches Rheinland (2017) 0 ha 2017	62,000	1.215,000	1.277,000
12	Heinsberg, Stadt / Heinsberg 41538 2	"Die Westzipfelregion" Sanierungsgebiete Kirchhoven und Oberbruch Der Selfkant (2015, 2017) 213,29 ha 2015	392,000	814,000	1.206,000
13	Hellenthal / Euskirchen 8094 2	Ortskern Hellenthal (2014-2016, 2018) 14,87 ha 2014	329,000	777,000	1.106,000
14	Hilchenbach, Stadt / Siegen- Wittgenstein 15169 2	Kleinere Städte und Gemeinden, Kultureller Marktplatz Hilchenbach-Dahlbruch (2013, 2016, 2018) 12,4 ha 2013	768,000	858,000	1.626,000



**Bundesprogramm der Städtebauförderung 2018**

**Programm: Kleinere Städte und Gemeinden**

**Land: Nordrhein-Westfalen**

Lfd. Nr.	Stadt/Gemeinde Kreis Einwohnerzahl Städtischer Bereich 1 Ländlicher Bereich 2	Bezeichnung der Maßnahme (Förderung im Programmjahr) Größe des Gebietes (ha) Aufnahme in das Bundesprogramm	Bundesfinanzhilfe Kleinere Städte und Gemeinden		
			bis einschl. 2017 1000 Euro	Programmjahr 2018 1000 Euro	insgesamt 1000 Euro
<b>laufende Maßnahmen</b>					
15	Hünxe / Wesel 13771 2	Kleinere Städte und Gemeinden Ortskerne Hünxe, Bruckhausen und Drevenack (2018) 127,9 ha 2018	0,000	267,000	267,000
16	Issum / Kleve 12037 2	Ortskerne Issum und Sevelen (2014-2016, 2018) 52,1 ha 2014	1.235,000	93,000	1.328,000
17	Kall / Euskirchen 11229 2	Kernort Kall (2017) 0 ha 2017	779,000	162,000	941,000
18	Kalletal / Lippe 13914 2	KSG Region Nordlippe (Ortsteile Kalletal) (2013-2015, 2017) 2.990 ha 2013	1.968,000	56,000	2.024,000
19	Kierspe, Stadt / Märkischer Kreis 16300 2	REGIONALE 2013 "Oben an der Volme" Ortskern Kierspe Bahnhof (2012-2013, 2018) 117,9 ha 2012	1.252,000	119,000	1.371,000
20	Langenberg / Gütersloh 8375 2	Ortszentren Langenberg (2017) 0 ha 2017	74,000	22,000	96,000
21	Linnich, Stadt / Düren 12591 2	Sanierungsgebiet Linnich (2016) 122 ha 2016	1.730,000	88,000	1.818,000
22	Lippetal / Soest 12027 2	Ortskernentwicklung Lippborg (2014, 2018) 7 ha 2014	286,000	267,000	553,000





**Bundesprogramm der Städtebauförderung 2018**

**Programm: Kleinere Städte und Gemeinden**

**Land: Nordrhein-Westfalen**

Lfd. Nr.	Stadt/Gemeinde Kreis Einwohnerzahl Städtischer Bereich 1 Ländlicher Bereich 2	Bezeichnung der Maßnahme (Förderung im Programmjahr) Größe des Gebietes (ha) Aufnahme in das Bundesprogramm	Bundesfinanzhilfe Kleinere Städte und Gemeinden		
			bis einschl. 2017 1000 Euro	Programmjahr 2018 1000 Euro	insgesamt 1000 Euro
<b>laufende Maßnahmen</b>					
23	Lüdinghausen, Stadt / Coesfeld 24263 2	REGIONALE 2016 WasserBurgenWelt (2014) 83 ha 2014	3.129,000	217,000	3.346,000
24	Medebach, Hansestadt / Hochsauerlandkreis 7938 2	Kleinere Städte und Gemeinden Kernort Medebach (2018) 5 ha 2018	0,000	870,000	870,000
25	Meinerzhagen, Stadt / Märkischer Kreis 20670 2	Kleinere Städte und Gemeinden, "Oben an der Volme", Innenstadt Meinerzhagen (2010) 117,9 ha 2010	2.240,000	253,000	2.493,000
26	Morsbach / Oberbergischer Kreis 10402 2	Hauptort Morsbach (2017) 0 ha 2017	538,000	264,000	802,000
27	Nettersheim / Euskirchen 7469 2	Sanierungsgebiete Nettersheim, Marmagen und Zingsheim (2016) 102 ha 2016	1.717,000	795,000	2.512,000
28	Neukirchen-Vluyn, Stadt / Wesel 27178 1	Ortskern Neukirchen (2015) 32,16 ha 2015	732,000	533,000	1.265,000
29	Olpe, Stadt / Olpe 24757 2	REGIONALE 2025 - Agentur Südwestfalen (2017) 0 ha 2017	80,000	1.237,000	1.317,000
30	Paderborn, Stadt / Paderborn 148126 1	OWL - Regionale 2022 - Agentur (2017) 0 ha 2017	259,000	1.016,000	1.275,000



**Bundesprogramm der Städtebauförderung 2018**

**Programm: Kleinere Städte und Gemeinden**

**Land: Nordrhein-Westfalen**

Lfd. Nr.	Stadt/Gemeinde Kreis Einwohnerzahl Städtischer Bereich 1 Ländlicher Bereich 2	Bezeichnung der Maßnahme (Förderung im Programmjahr) Größe des Gebietes (ha) Aufnahme in das Bundesprogramm	Bundesfinanzhilfe Kleinere Städte und Gemeinden		
			bis einschl. 2017 1000 Euro	Programmjahr 2018 1000 Euro	insgesamt 1000 Euro
<b>laufende Maßnahmen</b>					
31	Preußisch Oldendorf, Stadt / Minden-Lübbecke 12647 2	Ortszentren Preußisch Oldendorf und Bad Holzhausen (2015-2016, 2018) 60 ha 2015	359,000	20,000	379,000
32	Reichshof / Oberbergischer Kreis 18837 2	KSG Reichshof (2016) 125 ha 2016	1.691,000	110,000	1.801,000
33	Schalksmühle / Märkischer Kreis 10528 2	Kleinere Städte und Gemeinden, "Oben an der Volme", Zentrum Schalksmühle (2012-2014, 2016) 117,9 ha 2012	1.367,000	218,000	1.585,000
34	Schermbeck / Wesel 13635 2	Regionale 2016 Stadtumbaugebiet Ortskern (2015) 191,5 ha 2015	538,000	190,000	728,000
35	Schloß Holte-Stukenbrock, Stadt / Gütersloh 27092 2	Kleinere Städte und Gemeinden Zentren SHS (2018) 73,4 ha 2018	0,000	574,000	574,000
36	Schöppingen / Borken 7280 2	Regionale 2016 Kraftwerk Künstlerdorf Schöppingen (2015-2016, 2018) 134 ha 2015	1.615,000	516,000	2.131,000
37	Selfkant / Heinsberg 10167 2	"Die Westzipfelregion" Sanierungsgebiete Höngen und Saeffelen (2017) 0 ha 2017	396,000	871,000	1.267,000



**Bundesprogramm der Städtebauförderung 2018**

**Programm: Kleinere Städte und Gemeinden**

**Land: Nordrhein-Westfalen**

Lfd. Nr.	Stadt/Gemeinde Kreis Einwohnerzahl Städtischer Bereich 1 Ländlicher Bereich 2	Bezeichnung der Maßnahme (Förderung im Programmjahr) Größe des Gebietes (ha) Aufnahme in das Bundesprogramm	Bundesfinanzhilfe Kleinere Städte und Gemeinden		
			bis einschl. 2017 1000 Euro	Programmjahr 2018 1000 Euro	insgesamt 1000 Euro
<b>laufende Maßnahmen</b>					
38	Selm, Stadt / Unna 26603 2	REGIONALE 2016 Innenstadt Selm (2014-2015, 2017) 74 ha 2014	3.545,000	1.129,000	4.674,000
39	Senden / Coesfeld 20455 2	Regionale 2016 WasserWege-Steuer (2015) 174 ha 2015	1.884,000	893,000	2.777,000
40	Spenge, Stadt / Herford 14768 2	Stadtkern Spenge (2015) 55 ha 2015	448,000	45,000	493,000
41	Stadtlohn, Stadt / Borken 20411 2	Innenstadt Stadtlohn 2020 (2011-2012, 2014, 2017) 48 ha 2011	2.226,000	839,000	3.065,000
42	Warstein, Stadt / Soest 25407 2	Kleinere Städte und Gemeinden, "Steine und Mehr", Innenstadt Warstein (2013-2014, 2016) 370 ha 2013	458,000	1.025,000	1.483,000
43	Windeck / Rhein-Sieg-Kreis 18931 2	IKEHK Windeck / Waldbröl 2025 (2017) 94,96 ha 2017	714,000	125,000	839,000
<b>Anzahl laufende Maßnahmen</b>			<b>44.868,000</b>	<b>20.643,000</b>	<b>65.511,000</b>
<b>Summe Nordrhein-Westfalen</b>					



**Bundesprogramm der Städtebauförderung 2018**

**Programm: Kleinere Städte und Gemeinden**

**Land: Nordrhein-Westfalen**

Lfd. Nr.	Stadt/Gemeinde Kreis Einwohnerzahl Städtischer Bereich 1 Ländlicher Bereich 2	Bezeichnung der Maßnahme (Förderung im Programmjahr) Größe des Gebietes (ha) Aufnahme in das Bundesprogramm	Bundesfinanzhilfe Kleinere Städte und Gemeinden		
			bis einschl. 2017 1000 Euro	Programmjahr 2018 1000 Euro	insgesamt 1000 Euro
ruhende Maßnahmen					
1	Ahaus, Stadt / Borken 39277 2	REGIONALE 2016 Innenstadt (2014) 22 ha 2014	164,000		164,000
2	Bad Berleburg, Stadt / Siegen- Wittgenstein 19774 2	REGIONALE 2013 "Meine Heimat 2020" Ederzentrum Via Adrina (2013, 2016) 3,47 ha 2013	692,000		692,000
3	Bad Berleburg, Stadt / Siegen- Wittgenstein 19774 2	REGIONALE 2013 "Meine Heimat 2020" Gemeindehaus Elsoff (2013) 0 ha 2013	120,000		120,000
4	Bad Berleburg, Stadt / Siegen- Wittgenstein 19774 2	REGIONALE 2013 "Meine Heimat 2020" Alte Schule Schwarzenau (2014) 0 ha 2014	53,000		53,000
5	Bad Berleburg, Stadt / Siegen- Wittgenstein 19774 2	"Meine Heimat 2020" Gotheplatz - Umbau und Vitalisierung des Alten Marktes (2017) 3,47 ha 2017	449,000	0,000	449,000
6	Bad Wünnenberg, Stadt / Paderborn 12302 2	KSG Region Südliches Paderborner Land (2010-2017) 286 ha 2010	1.760,000	0,000	1.760,000
7	Balve, Stadt / Märkischer Kreis 11602 2	REGIONALE 2013 "WasserEisenLand" Luisenhütte Wocklum, Kleine Luise (2014) 126,5 ha 2014	70,000		70,000



**Bundesprogramm der Städtebauförderung 2018**

**Programm: Kleinere Städte und Gemeinden**

**Land: Nordrhein-Westfalen**

Lfd. Nr.	Stadt/Gemeinde Kreis Einwohnerzahl Städtischer Bereich 1 Ländlicher Bereich 2	Bezeichnung der Maßnahme (Förderung im Programmjahr) Größe des Gebietes (ha) Aufnahme in das Bundesprogramm	Bundesfinanzhilfe Kleinere Städte und Gemeinden		
			bis einschl. 2017 1000 Euro	Programmjahr 2018 1000 Euro	insgesamt 1000 Euro
ruhende Maßnahmen					
8	Balve, Stadt / Märkischer Kreis 11602 2	Balve und seine Dörfer 2030 (2015-2017) 24,3 ha 2015	855,000	0,000	855,000
9	Barntrup, Stadt / Lippe 8846 2	KSG Region Nordlippe (2012-2017) 79,2 ha 2012	991,000	0,000	991,000
10	Billerbeck, Stadt / Coesfeld 11593 2	Innenstadt und demographischer Wandel Billerbeck (2013-2015, 2017) 56 ha 2013	1.505,000	0,000	1.505,000
11	Borchen / Paderborn 13447 2	KSG Region Südliches Paderborner Land (2012-2014, 2017) 286 ha 2012	547,000	0,000	547,000
12	Dörentrup / Lippe 7970 2	KSG Region Nordlippe (2011-2015, 2017) 79,2 ha 2011	1.946,000	0,000	1.946,000
13	Eitorf / Rhein-Sieg-Kreis 18864 2	REGIONALE 2010 Natur und Kultur quer zur Sieg (2012) 4,2 ha 2012	1.040,000		1.040,000
14	Enger, Widukindstadt / Herford 20658 2	KSG Ortskern Enger (2012-2015, 2017) 35,5 ha 2012	640,000	0,000	640,000
15	Erndtebrück / Siegen-Wittgenstein 7206 2	Kleinere Städte und Gemeinden, Leerstandsmanagement (Zweckverband Region Wittgenstein) (2012, 2016) 48.245 ha 2012	121,000		121,000



**Bundesprogramm der Städtebauförderung 2018**

**Programm: Kleinere Städte und Gemeinden**

**Land: Nordrhein-Westfalen**

Lfd. Nr.	Stadt/Gemeinde Kreis Einwohnerzahl Städtischer Bereich 1 Ländlicher Bereich 2	Bezeichnung der Maßnahme (Förderung im Programmjahr) Größe des Gebietes (ha) Aufnahme in das Bundesprogramm	Bundesfinanzhilfe Kleinere Städte und Gemeinden		
			bis einschl. 2017 1000 Euro	Programmjahr 2018 1000 Euro	insgesamt 1000 Euro
ruhende Maßnahmen					
16	Eslohe (Sauerland) / Hochsauerlandkreis 8942 2	REGIONALE 2013 "WasserEisenLand" (2013) 55,6 ha 2013	152,000		152,000
17	Freudenberg, Stadt / Siegen- Wittgenstein 17929 2	REGIONALE 2013 "WasserEisenLand" Technikmuseum Freudenberg / Stadtmitte-Nord (2013) 55,6 ha 2013	503,000		503,000
18	Geseke, Stadt / Soest 21070 2	REGIONALE 2013 KSG Steine und Meer (2012) 32.910 ha 2012	39,000		39,000
19	Halver, Stadt / Märkischer Kreis 16117 2	REGIONALE 2013 "Oben an der Volme" Bahnhof Oberbrügge (2012) 117,9 ha 2012	65,000		65,000
20	Halver, Stadt / Märkischer Kreis 16117 2	REGIONALE 2013 "Oben an der Volme" Innenstadt Halver (2012-2016) 117,9 ha 2012	1.669,000		1.669,000
21	Havixbeck / Coesfeld 11689 2	Regionale 2016 Stadtumbaugebiet Havixbeck (2017) 0 ha 2017	121,000	0,000	121,000
22	Hiddenhausen / Herford 19758 2	Ortszentren Eilshausen und Schweicheln- Bermbeck (2017) 0 ha 2017	128,000	0,000	128,000



**Bundesprogramm der Städtebauförderung 2018**

**Programm: Kleinere Städte und Gemeinden**

**Land: Nordrhein-Westfalen**

Lfd. Nr.	Stadt/Gemeinde Kreis Einwohnerzahl Städtischer Bereich 1 Ländlicher Bereich 2	Bezeichnung der Maßnahme (Förderung im Programmjahr) Größe des Gebietes (ha) Aufnahme in das Bundesprogramm	Bundesfinanzhilfe Kleinere Städte und Gemeinden		
			bis einschl. 2017 1000 Euro	Programmjahr 2018 1000 Euro	insgesamt 1000 Euro
<b>ruhende Maßnahmen</b>					
23	Hückeswagen, Schloss-Stadt / Oberbergischer Kreis 15275 2	KSG Demografiekonzept (2010) 5.046 ha 2010	33,000		33,000
24	Iserlohn, Stadt / Märkischer Kreis 93537 1	REGIONALE 2013 "WasserEisenLand" Museumsdorf Maste-Barendorf (2013) 124,9 ha 2013	32,000		32,000
25	Kirchlengern / Herford 16085 2	Ortskerne Kirchlengern und Stift Quernheim (2017) 0 ha 2017	468,000	0,000	468,000
26	Legden / Borken 7254 1	REGIONALE 2016 ZukunftsDORF Legden - Leben und Lernen über Generationen (2014-2015) 20 ha 2014	314,000		314,000
27	Lennestadt, Stadt / Olpe 26073 2	REGIONALE 2013 KSG "Lenneschiene" (2010) 0 ha 2010	88,000		88,000
28	Lennestadt, Stadt / Olpe 26073 2	REGIONALE 2013 "Lenneschiene" Sanierungsgebiet Ortskern Altenhunden (2012, 2014) 569,2 ha 2012	1.263,000		1.263,000
29	Lennestadt, Stadt / Olpe 26073 2	REGIONALE 2013 "Lenneschiene" Sanierungsgebiet Lennestadt-Meggen (2012-2013, 2015) 569,2 ha 2012	1.005,000		1.005,000



## Bundesprogramm der Städtebauförderung 2018

### Programm: Kleinere Städte und Gemeinden

#### Land: Nordrhein-Westfalen

Lfd. Nr.	Stadt/Gemeinde Kreis Einwohnerzahl Städtischer Bereich 1 Ländlicher Bereich 2	Bezeichnung der Maßnahme (Förderung im Programmjahr) Größe des Gebietes (ha) Aufnahme in das Bundesprogramm	Bundesfinanzhilfe Kleinere Städte und Gemeinden		
			bis einschl. 2017 1000 Euro	Programmjahr 2018 1000 Euro	insgesamt 1000 Euro
ruhende Maßnahmen					
30	Lichtenau, Stadt / Paderborn 10589 2	KSG Region Südliches Paderborner Land (2012-2014) 286 ha 2012	897,000		897,000
31	Meschede, Kreis- und Hochschulstadt / Hochsauerlandkreis 30119 2	Ortskern Freienohl (2015) 36 ha 2015	175,000		175,000
32	Möhnesee / Soest 11608 2	REGIONALE 2013 "Seen in Südwestfalen" Ortsmitte Körbecke mit Anbindung Seepark (2013-2016) 1.480 ha 2013	1.609,000		1.609,000
33	Nachrodt-Wiblingwerde / Märkischer Kreis 6644 2	REGIONALE 2013 "Lenneschiene" Ortszentrum Nachrodt (2012, 2015) 569,2 ha 2012	113,000		113,000
34	Nordkirchen / Coesfeld 9781 2	KSG Stadtumbaugebiet Ortskern Nordkirchen (2011-2012, 2014, 2016) 44,1 ha 2011	2.216,000		2.216,000
35	Olfen, Stadt / Coesfeld 12490 2	Innenstadt Olfen (2013-2015) 36 ha 2013	4.070,000		4.070,000
36	Olpe, Stadt / Olpe 24757 2	REGIONALE 2013 KSG "Seen in Südwestfalen" Umgestaltung Bahnhofsbereich Sondern (2012-2013, 2015) 1.705 ha 2012	1.068,000		1.068,000





**Bundesprogramm der Städtebauförderung 2018**

**Programm: Kleinere Städte und Gemeinden**

**Land: Nordrhein-Westfalen**

Lfd. Nr.	Stadt/Gemeinde Kreis Einwohnerzahl Städtischer Bereich 1 Ländlicher Bereich 2	Bezeichnung der Maßnahme (Förderung im Programmjahr) Größe des Gebietes (ha) Aufnahme in das Bundesprogramm	Bundesfinanzhilfe Kleinere Städte und Gemeinden		
			bis einschl. 2017 1000 Euro	Programmjahr 2018 1000 Euro	insgesamt 1000 Euro
<b>ruhende Maßnahmen</b>					
37	Olpe, Stadt / Olpe 24757 2	REGIONALE 2013 KSG "Biggensee und Listersee" (2010) 320 ha 2010	56,000		56,000
38	Olpe, Stadt / Olpe 24757 2	REGIONALE 2013 KSG "Seen in Südwestfalen" (2010-2012) 1.705 ha 2010	1.952,000		1.952,000
39	Plettenberg, Stadt / Märkischer Kreis 25781 2	REGIONALE 2013 "WasserEisenLand" Industriemuseum Schmelzhütte (2013) 55,6 ha 2013	159,000		159,000
40	Plettenberg, Stadt / Märkischer Kreis 25781 2	REGIONALE 2013 "Lenneschiene" Lennepromenade Bredde (2012-2014) 569,2 ha 2012	579,000		579,000
41	Reken / Borken 14532 2	REGIONALE 2016 Quartiersmanagement Bahn-Land-Lust (2012) 10 ha 2012	100,000		100,000
42	Rhede, Stadt / Borken 19284 2	Innenstadt Rhede (2016-2017) 64,3 ha 2016	1.973,000	0,000	1.973,000
43	Schmallenberg, Stadt / Hochsauerlandkreis 25230 2	Stadtentwicklungsbereich Bad Fredeburg (2014) 43,67 ha 2014	3.201,000		3.201,000



**Bundesprogramm der Städtebauförderung 2018**

**Programm: Kleinere Städte und Gemeinden**

**Land: Nordrhein-Westfalen**

Lfd. Nr.	Stadt/Gemeinde Kreis Einwohnerzahl Städtischer Bereich 1 Ländlicher Bereich 2	Bezeichnung der Maßnahme (Förderung im Programmjahr) Größe des Gebietes (ha) Aufnahme in das Bundesprogramm	Bundesfinanzhilfe Kleinere Städte und Gemeinden		
			bis einschl. 2017 1000 Euro	Programmjahr 2018 1000 Euro	insgesamt 1000 Euro
<b>ruhende Maßnahmen</b>					
44	Schmallenberg, Stadt / Hochsauerlandkreis 25230 2	REGIONALE 2013 KSG Musikbildungszentrum Südwestfalen in Bad Fredeburg (2011-2012, 2015) 46 ha 2011	3.504,000		3.504,000
45	Velen, Stadt / Borken, Borken, Stadt / Borken 55464 2	REGIONALE 2016 (2010-2011, 2017) 158 ha 2010	2.080,000	0,000	2.080,000
46	Vlotho, Stadt / Herford 18914 2	KSG Aktive Innenstadt Vlotho (2011-2014, 2017) 50,5 ha 2011	562,000	0,000	562,000
47	Vreden, Stadt / Borken 22688 2	Regionale 2016 Kulturhistorisches Zentrum Westmünsterland IHK Vreden (2013-2016) 31,55 ha 2013	4.839,000		4.839,000
48	Wettringen / Steinfurt 8102 2	KSG Stadumbaugebiet Ortsmitte Wettringen (2011, 2015-2016) 31,3 ha 2011	1.484,000		1.484,000
49	Windeck / Rhein-Sieg-Kreis 18931 2	REGIONALE 2010 "Natur und Kultur quer zur Sieg" (2011-2012) 31,78 ha 2011	768,000		768,000
<b>Anzahl ruhende Maßnahmen</b>			<b>49</b>		
<b>Summe Nordrhein-Westfalen</b>			<b>48.238,000</b>	<b>0,000</b>	<b>48.238,000</b>



**Bundesprogramm der Städtebauförderung 2018**  
**Programm: Kleinere Städte und Gemeinden**  
**Land: Nordrhein-Westfalen**

---

Bundesfinanzhilfe Kleinere Städte und Gemeinden bis einschl. 2017	Programmjahr 2018	insgesamt
1000 Euro	1000 Euro	1000 Euro

---

**- Zusammenstellung -**

---

<b>Summe laufende Maßnahmen</b>	<b>Anzahl</b>	<b>43</b>	<b>44.868,000</b>	<b>20.643,000</b>	<b>65.511,000</b>
<b>Summe ruhende Maßnahmen</b>	<b>Anzahl</b>	<b>49</b>	<b>48.238,000</b>	<b>0,000</b>	<b>48.238,000</b>
<b>Summe insgesamt Nordrhein-Westfalen</b>	<b>Anzahl</b>	<b>92</b>	<b>93.106,000</b>	<b>20.643,000</b>	<b>113.749,000</b>

---

# Rheinland-Pfalz



**Bundesprogramm der Städtebauförderung 2018**

**Programm: Kleinere Städte und Gemeinden**

**Land: Rheinland-Pfalz**

Lfd. Nr.	Stadt/Gemeinde Kreis Einwohnerzahl Städtischer Bereich 1 Ländlicher Bereich 2	Bezeichnung der Maßnahme (Förderung im Programmjahr) Größe des Gebietes (ha) Aufnahme in das Bundesprogramm	Bundesfinanzhilfe Kleinere Städte und Gemeinden		
			bis einschl. 2017 1000 Euro	Programmjahr 2018 1000 Euro	insgesamt 1000 Euro
laufende Maßnahmen					
1	Bodenheim / Mainz-Bingen 7387 2	Ortskern (2011) 18,9 ha 2011	622,750	111,400	734,150
2	Brachbach / Altenkirchen (Westerwald) 2349 2	Ortskern (2014) 35,3 ha 2014	274,900	122,200	397,100
3	Braubach, Stadt / Rhein-Lahn-Kreis 3044 2	Stadtkern (2012) 36,2 ha 2012	562,000	41,650	603,650
4	Brücken (Pfalz) / Kusel 2146 2	Ortskern (2014) 56,42 ha 2014	142,150	88,900	231,050
5	Daaden / Altenkirchen (Westerwald) 4202 2	Ortskern (2014) 25 ha 2014	1.092,400	210,400	1.302,800
6	Enkenbach-Alsenborn / Kaiserslautern 6959 2	Ortsmitte Enkenbach (2012) 15 ha 2012	705,250	177,800	883,050
7	Flammersfeld / Altenkirchen (Westerwald) 1325 2	Ortskern (2014) 36,7 ha 2014	327,600	133,300	460,900
8	Föhren / Trier-Saarburg 2812 2	Ortskern (2015, 2017) 23,65 ha 2015	135,000	100,000	235,000



**Bundesprogramm der Städtebauförderung 2018**

**Programm: Kleinere Städte und Gemeinden**

**Land: Rheinland-Pfalz**

Lfd. Nr.	Stadt/Gemeinde Kreis Einwohnerzahl Städtischer Bereich 1 Ländlicher Bereich 2	Bezeichnung der Maßnahme (Förderung im Programmjahr) Größe des Gebietes (ha) Aufnahme in das Bundesprogramm	Bundesfinanzhilfe Kleinere Städte und Gemeinden		
			bis einschl. 2017 1000 Euro	Programmjahr 2018 1000 Euro	insgesamt 1000 Euro
<b>laufende Maßnahmen</b>					
9	Gemünden / Rhein-Hunsrück-Kreis 1260 2	Ortskern (2014-2015, 2017) 16,2 ha 2014	200,550	71,400	271,950
10	Gensingen / Mainz-Bingen 3898 2	Ortskern (2016) 53,3 ha 2016	65,000	75,000	140,000
11	Greimerath / Trier-Saarburg 986 2	Ortskern (2014) 39,9 ha 2014	274,650	44,400	319,050
12	Horhausen (Westerwald) / Altenkirchen (Westerwald) 1882 2	Ortskern (2014) 37,2 ha 2014	238,800	55,550	294,350
13	Kaisersesch, Stadt / Cochem-Zell 3146 2	Stadtkern (2010-2016, 2018) 10,5 ha 2010	936,750	133,300	1.070,050
14	Kamp-Bornhofen / Rhein-Lahn-Kreis 1601 2	Ortskern (2014) 36 ha 2014	354,150	187,500	541,650
15	Kell am See / Trier-Saarburg 1923 2	Ortskern (2014) 0 ha 2014	319,000	88,900	407,900
16	Kirchberg (Hunsrück), Stadt / Rhein-Hunsrück-Kreis 3891 2	Ortskern (2014) 16,2 ha 2014	432,050	47,600	479,650



**Bundesprogramm der Städtebauförderung 2018**

**Programm: Kleinere Städte und Gemeinden**

**Land: Rheinland-Pfalz**

Lfd. Nr.	Stadt/Gemeinde Kreis Einwohnerzahl Städtischer Bereich 1 Ländlicher Bereich 2	Bezeichnung der Maßnahme (Förderung im Programmjahr) Größe des Gebietes (ha) Aufnahme in das Bundesprogramm	Bundesfinanzhilfe Kleinere Städte und Gemeinden		
			bis einschl. 2017 1000 Euro	Programmjahr 2018 1000 Euro	insgesamt 1000 Euro
<b>laufende Maßnahmen</b>					
17	Kruft / Mayen-Koblenz 3932 2	Ortskern (2015) 28,9 ha 2015	401,600	155,600	557,200
18	Lambrecht (Pfalz), Stadt / Bad Dürkheim 3992 2	Stadtzentrum (2013, 2015) 3 ha 2013	74,300	160,000	234,300
19	Mendig, Stadt / Mayen-Koblenz 8725 1	Innenstadt (2013) 19,9 ha 2013	650,900	89,500	740,400
20	Mudersbach / Altenkirchen (Westerwald) 5742 2	Ortskern (2014) 35,3 ha 2014	274,900	133,300	408,200
21	Münstermaifeld, Stadt / Mayen-Koblenz 3484 2	Stadtkern (2015) 52,65 ha 2015	233,150	111,200	344,350
22	Niederfischbach / Altenkirchen (Westerwald) 4250 2	Ortskern (2014) 35,3 ha 2014	274,900	133,300	408,200
23	Ochtendung / Mayen-Koblenz 5365 2	Ortskern (2015) 52,65 ha 2015	228,850	111,200	340,050
24	Otterbach / Kaiserslautern 4007 2	Ortskern (2015) 17,1 ha 2015	155,450	83,300	238,750



**Bundesprogramm der Städtebauförderung 2018**

**Programm: Kleinere Städte und Gemeinden**

**Land: Rheinland-Pfalz**

Lfd. Nr.	Stadt/Gemeinde Kreis Einwohnerzahl Städtischer Bereich 1 Ländlicher Bereich 2	Bezeichnung der Maßnahme (Förderung im Programmjahr) Größe des Gebietes (ha) Aufnahme in das Bundesprogramm	Bundesfinanzhilfe Kleinere Städte und Gemeinden		
			bis einschl. 2017 1000 Euro	Programmjahr 2018 1000 Euro	insgesamt 1000 Euro
<b>laufende Maßnahmen</b>					
25	Otterberg, Stadt / Kaiserslautern 5274 2	Stadtkern (2015) 17,1 ha 2015	369,650	83,300	452,950
26	Plaidt / Mayen-Koblenz 5828 2	Ortskern (2015) 28,9 ha 2015	253,250	133,500	386,750
27	Polch, Stadt / Mayen-Koblenz 6807 2	Stadtkern (2015) 52,65 ha 2015	233,150	155,600	388,750
28	Ransbach-Baumbach, Stadt / Westerwaldkreis 7561 2	Stadtteil Ransbach (2011-2014, 2018) 11,2 ha 2011	373,100	222,200	595,300
29	Rhaunen / Birkenfeld 2131 2	Ortskern (2010) 7,06 ha 2010	1.165,600	111,150	1.276,750
30	Sankt Goarshausen, Loreleystadt, Stadt / Rhein-Lahn- Kreis 1317 2	SSM Stadtkern (2012-2015, 2018) 36,2 ha 2012	812,100	323,600	1.135,700
31	Schönenberg-Kübelberg / Kusel 5543 2	Ortskern (2014) 56,42 ha 2014	128,800	133,300	262,100
32	Schweich, Stadt / Trier-Saarburg 7672 2	Stadtkern (2015) 23,65 ha 2015	193,150	66,650	259,800





**Bundesprogramm der Städtebauförderung 2018**

**Programm: Kleinere Städte und Gemeinden**

**Land: Rheinland-Pfalz**

Lfd. Nr.	Stadt/Gemeinde Kreis Einwohnerzahl Städtischer Bereich 1 Ländlicher Bereich 2	Bezeichnung der Maßnahme (Förderung im Programmjahr) Größe des Gebietes (ha) Aufnahme in das Bundesprogramm	Bundesfinanzhilfe Kleinere Städte und Gemeinden		
			bis einschl. 2017 1000 Euro	Programmjahr 2018 1000 Euro	insgesamt 1000 Euro
<b>laufende Maßnahmen</b>					
33	Sprendlingen / Mainz-Bingen 4157 2	Ortskern (2016, 2018) 53,3 ha 2016	25,000	60,000	85,000
34	Thaleisweiler-Fröschen / Südwestpfalz 3375 2	Ortskern (2014) 8,7 ha 2014	750,000	125,000	875,000
35	Waldmohr / Kusel 5194 2	Ortskern (2017) 0 ha 2017	66,650	73,300	139,950
36	Weitefeld / Altenkirchen (Westerwald) 2254 2	Ortskern (2014) 25 ha 2014	534,000	150,000	684,000
37	Wörrstadt, Stadt / Alzey-Worms 7848 2	Stadtmitte (2012, 2014) 23,83 ha 2012	510,000	177,700	687,700
<b>Anzahl laufende Maßnahmen</b>			<b>37</b>		
<b>Summe Rheinland-Pfalz</b>			<b>14.391,500</b>	<b>4.482,000</b>	<b>18.873,500</b>



**Bundesprogramm der Städtebauförderung 2018**

**Programm: Kleinere Städte und Gemeinden**

**Land: Rheinland-Pfalz**

Lfd. Nr.	Stadt/Gemeinde Kreis Einwohnerzahl Städtischer Bereich 1 Ländlicher Bereich 2	Bezeichnung der Maßnahme (Förderung im Programmjahr) Größe des Gebietes (ha) Aufnahme in das Bundesprogramm	Bundesfinanzhilfe Kleinere Städte und Gemeinden		
			bis einschl. 2017 1000 Euro	Programmjahr 2018 1000 Euro	insgesamt 1000 Euro
<b>ruhende Maßnahmen</b>					
1	Arzfeld / Eifelkreis Bitburg-Prüm 1346 2	Ortskern (2014-2017) 36,84 ha 2014	186,400	0,000	186,400
2	Bad Marienberg (Westerwald), Stadt / Westerwaldkreis 5895 2	Stadtkern (2012-2014) 18 ha 2012	322,650		322,650
3	Bollendorf / Eifelkreis Bitburg- Prüm 1668 2	Ortskern (2014-2017) 59,8 ha 2014	186,400	0,000	186,400
4	Burgbrohl / Ahrweiler 3144 2	Ortskern (2011-2015, 2017) 9,2 ha 2011	1.667,950	0,000	1.667,950
5	Irrel / Eifelkreis Bitburg-Prüm 1508 2	Ortskern (2014-2017) 0 ha 2014	186,400	0,000	186,400
6	Neuerburg, Stadt / Eifelkreis Bitburg-Prüm 1559 2	Stadtkern (2014-2017) 59,8 ha 2014	186,400	0,000	186,400
7	Pudersbach / Neuwied 2348 2	Ortskern (2011-2012, 2015, 2017) 8,96 ha 2011	385,700	0,000	385,700
8	Rennerod, Stadt / Westerwaldkreis 4339 2	Stadtkern (2010-2013) 2,3 ha 2010	797,400		797,400



**Bundesprogramm der Städtebauförderung 2018**

**Programm: Kleinere Städte und Gemeinden**

**Land: Rheinland-Pfalz**

Lfd. Nr.	Stadt/Gemeinde Kreis Einwohnerzahl Städtischer Bereich 1 Ländlicher Bereich 2	Bezeichnung der Maßnahme (Förderung im Programmjahr) Größe des Gebietes (ha) Aufnahme in das Bundesprogramm	Bundesfinanzhilfe Kleinere Städte und Gemeinden			
			bis einschl. 2017 1000 Euro	Programmjahr 2018 1000 Euro	insgesamt 1000 Euro	
ruhende Maßnahmen						
9	Selters (Westerwald), Stadt / Westerwaldkreis 2773 2	Stadtkern (2010-2013, 2016-2017) 7,87 ha 2010	1.075,000	0,000	1.075,000	
10	Waxweiler / Eifelkreis Bitburg- Prüm 1055 2	Ortskern (2014-2017) 36,84 ha 2014	186,200	0,000	186,200	
<b>Anzahl ruhende Maßnahmen</b>			<b>10</b>	<b>5.180,500</b>	<b>0,000</b>	<b>5.180,500</b>
<b>Summe Rheinland-Pfalz</b>						

**Bundesprogramm der Städtebauförderung 2018**  
**Programm: Kleinere Städte und Gemeinden**  
**Land: Rheinland-Pfalz**

Bundesfinanzhilfe bis einschl. 2017	Kleinere Städte und Gemeinden Programmjahr 2018	insgesamt
1000 Euro	1000 Euro	1000 Euro

**- Zusammenstellung -**

<b>Summe laufende Maßnahmen</b>	<b>Anzahl</b>	<b>37</b>	<b>14.391,500</b>	<b>4.482,000</b>	<b>18.873,500</b>
<b>Summe ruhende Maßnahmen</b>	<b>Anzahl</b>	<b>10</b>	<b>5.180,500</b>	<b>0,000</b>	<b>5.180,500</b>
<b>Summe insgesamt Rheinland-Pfalz</b>	<b>Anzahl</b>	<b>47</b>	<b>19.572,000</b>	<b>4.482,000</b>	<b>24.054,000</b>

# Saarland



## Bundesprogramm der Städtebauförderung 2018

### Programm: Kleinere Städte und Gemeinden

#### Land: Saarland

Lfd. Nr.	Stadt/Gemeinde Kreis Einwohnerzahl Städtischer Bereich 1 Ländlicher Bereich 2	Bezeichnung der Maßnahme (Förderung im Programmjahr) Größe des Gebietes (ha) Aufnahme in das Bundesprogramm	Bundesfinanzhilfe Kleinere Städte und Gemeinden		
			bis einsch. 2017 1000 Euro	Programmjahr 2018 1000 Euro	insgesamt 1000 Euro
laufende Maßnahmen					
1	Freisen / St. Wendel 8039 2	Gemeinde Freisen (2014) 30 ha 2014	149,000	39,000	188,000
2	Kirkel / Saarpfalz-Kreis 10104 2	Gemeinde Kirkel (2014) 0 ha 2014	508,000	22,000	530,000
3	Mandelbachtal / Saarpfalz-Kreis 10847 2	Gemeinde Mandelbachtal (2018) 0 ha 2018	0,000	17,000	17,000
4	Nalbach / Saarlouis 9209 2	Ortskern Nalbach (2010-2013, 2015) 2.242 ha 2010	1.038,000	73,000	1.111,000
5	Nohfelden / St. Wendel 10076 2	Gemeinde Nohfelden (2015, 2017) 46,6 ha 2015	136,000	52,000	188,000
6	Nonnweiler / St. Wendel 8724 2	Gemeinde Nonnweiler (2015) 0 ha 2015	237,000	83,000	320,000
7	Oberthal / St. Wendel 6076 2	Gemeinde Oberthal (2014) 0 ha 2014	760,000	50,000	810,000
8	Schwalbach / Saarlouis 17323 2	Gemeinde Schwalbach (2015) 2.731 ha 2015	400,000	140,000	540,000



**Bundesprogramm der Städtebauförderung 2018**

**Programm: Kleinere Städte und Gemeinden**

**Land: Saarland**

Lfd. Nr.	Stadt/Gemeinde Kreis Einwohnerzahl Städtischer Bereich 1 Ländlicher Bereich 2	Bezeichnung der Maßnahme (Förderung im Programmjahr) Größe des Gebietes (ha) Aufnahme in das Bundesprogramm	Bundesfinanzhilfe Kleinere Städte und Gemeinden		
			bis einschl. 2017 1000 Euro	Programmjahr 2018 1000 Euro	insgesamt 1000 Euro
<b>laufende Maßnahmen</b>					
9	St. Wendel, Kreisstadt / St. Wendel 26066 1	Stadt St. Wendel (2015-2016, 2018) 0 ha 2015	86,000	85,000	171,000
10	Tholey / St. Wendel 12359 2	Gemeinde Tholey - Ortsteile Tholey +Theley (2011) 18,8 ha 2011	693,000	476,000	1.169,000
11	Weiskirchen / Merzig-Wadern 6509 2	Gemeinde Weiskirchen (2010-2011, 2013, 2015) 61 ha 2010	1.007,000	83,000	1.090,000
<b>Anzahl laufende Maßnahmen</b>			<b>11</b>		
<b>Summe Saarland</b>			<b>5.014,000</b>	<b>1.120,000</b>	<b>6.134,000</b>



**Bundesprogramm der Städtebauförderung 2018**

**Programm: Kleinere Städte und Gemeinden**

**Land: Saarland**

Lfd. Nr.	Stadt/Gemeinde Kreis Einwohnerzahl Städtischer Bereich 1 Ländlicher Bereich 2	Bezeichnung der Maßnahme (Förderung im Programmjahr) Größe des Gebietes (ha) Aufnahme in das Bundesprogramm	Bundesfinanzhilfe Kleinere Städte und Gemeinden		
			bis einschl. 2017 1000 Euro	Programmjahr 2018 1000 Euro	insgesamt 1000 Euro
ruhende Maßnahmen					
1	Blieskastel, Stadt / Saarpfalz-Kreis 21033 2	Stadt Blieskastel (2017) 0 ha 2017	30,000	0,000	30,000
2	Heusweiler / Regionalverband Saarbrücken 18081 2	Gemeinde Heusweiler (2014-2016) 318 ha 2014	217,000		217,000
3	Perl / Merzig-Wadern 8351 2	Gemeinde Perl (2017) 150,12 ha 2017	290,000	0,000	290,000
4	Quierschied / Regionalverband Saarbrücken 13039 1	Gemeinde Quierschied (2011-2017) 28 ha 2011	1.418,000	0,000	1.418,000
5	Schiffweiler / Neunkirchen 15852 1	Gemeinde Schiffweiler (2017) 0 ha 2017	20,000	0,000	20,000
<b>Anzahl ruhende Maßnahmen</b>			<b>5</b>		
<b>Summe Saarland</b>			<b>1.975,000</b>	<b>0,000</b>	<b>1.975,000</b>





**Bundesprogramm der Städtebauförderung 2018**

**Programm: Kleinere Städte und Gemeinden**

**Land: Saarland**

---

Bundesfinanzhilfe bis einschl. 2017	Kleinere Städte und Gemeinden Programmjahr 2018	insgesamt
1000 Euro	1000 Euro	1000 Euro

---

**- Zusammenstellung -**

---

<b>Summe laufende Maßnahmen</b>	<b>Anzahl</b>	<b>11</b>	<b>5.014,000</b>	<b>1.120,000</b>	<b>6.134,000</b>
<b>Summe ruhende Maßnahmen</b>	<b>Anzahl</b>	<b>5</b>	<b>1.975,000</b>	<b>0,000</b>	<b>1.975,000</b>
<b>Summe insgesamt Saarland</b>	<b>Anzahl</b>	<b>16</b>	<b>6.989,000</b>	<b>1.120,000</b>	<b>8.109,000</b>

---

# Sachsen



**Bundesprogramm der Städtebauförderung 2018**

**Programm: Kleinere Städte und Gemeinden**

**Land: Sachsen**

Lfd. Nr.	Stadt/Gemeinde Kreis Einwohnerzahl Städtischer Bereich 1 Ländlicher Bereich 2	Bezeichnung der Maßnahme (Förderung im Programmjahr) Größe des Gebietes (ha) Aufnahme in das Bundesprogramm	Bundesfinanzhilfe Kleinere Städte und Gemeinden		
			bis einschl. 2017 1000 Euro	Programmjahr 2018 1000 Euro	insgesamt 1000 Euro
laufende Maßnahmen					
1	Arnsdorf / Bautzen 4760 2	Ortsmitte (2015) 16,9 ha 2015	850,500	123,000	973,500
2	Bad Muskau, Stadt / Görlitz 3646 1	Zentren im Muskauer Faltenbogen (2018) 39,74 ha 2018	0,000	415,000	415,000
3	Brandis, Stadt / Leipzig 9426 1	KSP-KOOP "Patrheland"-Kommunen 13.180 ha 2018	0,000	82,000	82,000
4	Colditz, Stadt / Leipzig 8752 1	Stadtkern Colditz (2011-2013, 2015) 6,5 ha 2011	1.250,595	83,000	1.333,595
5	Dippoldiswalde, Stadt / Sächsische Schweiz- Osterzgebirge 14529 1	An der Kleinbahn/Museum (2011- 2015, 2018) 5 ha 2011	1.700,580	73,000	1.773,580
6	Dommitzsch, Stadt / Nordsachsen 2564 1	KSP-KOOP "Dommitzsch, Elsrig, Trossin, Bad Schmiedeberg (2018) 30.704 ha 2018	0,000	18,000	18,000
7	Dommitzsch, Stadt / Nordsachsen 2564 1	Ländliches Grundzentrum (2017) 52 ha 2017	335,000	271,000	606,000
8	Falkenstein/Vogtl., Stadt / Vogtlandkreis 8300 1	KSP - Verwaltungsgemeinschaft Falkenstein (2016) 9,34 ha 2016	1.857,000	73,000	1.930,000



**Bundesprogramm der Städtebauförderung 2018**

**Programm: Kleinere Städte und Gemeinden**

**Land: Sachsen**

Lfd. Nr.	Stadt/Gemeinde Kreis Einwohnerzahl Städtischer Bereich 1 Ländlicher Bereich 2	Bezeichnung der Maßnahme (Förderung im Programmjahr) Größe des Gebietes (ha) Aufnahme in das Bundesprogramm	Bundesfinanzhilfe Kleinere Städte und Gemeinden		
			bis einschl. 2017 1000 Euro	Programmjahr 2018 1000 Euro	insgesamt 1000 Euro
<b>laufende Maßnahmen</b>					
9	Frauenstein, Stadt / Mittelsachsen 2936 2	Innerer Stadtkern (2013, 2015) 18,9 ha 2013	1.860,388	3,000	1.863,388
10	Frohburg, Stadt / Leipzig 10204 1	Rittergut Prießnitz (2012) 1,07 ha 2012	1.134,500	30,000	1.164,500
11	Gröditz, Stadt / Meißen 7409 1	Region in Bewegung - Sport und Freizeitzentrum Am Eichenhain (2017) 9,3 ha 2017	864,000	428,000	1.292,000
12	Grünhainichen / Erzgebirgskreis 3519 1	Kooperation Mittleres Erzgebirge (2017) 44,23 ha 2017	925,000	500,000	1.425,000
13	Königsbrück, Stadt / Bautzen 4429 2	Siedlungskerne VG Königsbrück (2014-2015, 2017) 54,06 ha 2014	654,000	128,000	782,000
14	Lauta, Stadt / Bautzen 8590 1	Gartenstadt Erika (2017) 11,3 ha 2017	550,000	201,000	751,000
15	Löbau, Stadt / Görlitz 15353 1	KSP Zentrale Oberlausitz (2018) 38,4 ha 2018	0,000	622,000	622,000
16	Lossatal / Leipzig 6064 2	Lossatal Siedlungskern Hohburg (2013) 19,6 ha 2013	888,642	85,000	973,642



## Bundesprogramm der Städtebauförderung 2018

### Programm: Kleinere Städte und Gemeinden

#### Land: Sachsen

Lfd. Nr.	Stadt/Gemeinde Kreis Einwohnerzahl Städtischer Bereich 1 Ländlicher Bereich 2	Bezeichnung der Maßnahme (Förderung im Programmjahr) Größe des Gebietes (ha) Aufnahme in das Bundesprogramm	Bundesfinanzhilfe Kleinere Städte und Gemeinden		
			bis einschl. 2017 1000 Euro	Programmjahr 2018 1000 Euro	insgesamt 1000 Euro
laufende Maßnahmen					
17	Lossatal / Leipzig 6064 2	Siedlungskerne Wurzener Land (2018) 104,42 ha 2018	0,000	259,000	259,000
18	Mittweida, Stadt, Hochschulstadt / Mittelsachsen 14939 1	Talsperrenregion Kriebstein (2018) 1.865,86 ha 2018	0,000	546,000	546,000
19	Neukieritzsch / Leipzig 6879 2	Ortsteil Deutzen (2018) 11,92 ha 2018	0,000	193,000	193,000
20	Niesky, Stadt / Görlitz 9607 1	Ortskern Rietschen (2016) 17,85 ha 2016	525,000	152,000	677,000
21	Oschatz, Stadt / Nordsachsen 14734 1	KSP-KOOP "Oschatzer Land/Collmregion" (2018) 46,168 ha 2018	0,000	84,000	84,000
22	Wachau / Bautzen 4333 2	Dorfzentrum Wachau (2015) 10,9 ha 2015	665,334	113,000	778,334
23	Wittichenau, Stadt / Bautzen 5800 2	Innerer Stadtkern (2014) 29,9 ha 2014	1.561,600	103,000	1.664,600
24	Zschorlau / Erzgebirgskreis 5390 1	Zentraler Versorgungsbereich (2013-2014, 2018) 111,7 ha 2013	453,000	244,000	697,000



**Bundesprogramm der Städtebauförderung 2018**

**Programm: Kleinere Städte und Gemeinden**

**Land: Sachsen**

Lfd. Nr.	Stadt/Gemeinde Kreis Einwohnerzahl Städtischer Bereich 1 Ländlicher Bereich 2	Bezeichnung der Maßnahme (Förderung im Programmjahr) Größe des Gebietes (ha) Aufnahme in das Bundesprogramm	Bundesfinanzhilfe Kleinere Städte und Gemeinden		
			bis einschl. 2017	Programmjahr 2018	insgesamt
			1000 Euro	1000 Euro	1000 Euro
laufende Maßnahmen					
<b>Anzahl laufende Maßnahmen</b>	<b>24</b>		<b>16.075,139</b>	<b>4.829,000</b>	<b>20.904,139</b>
<b>Summe Sachsen</b>					



**Bundesprogramm der Städtebauförderung 2018**

**Programm: Kleinere Städte und Gemeinden**

**Land: Sachsen**

Lfd. Nr.	Stadt/Gemeinde Kreis Einwohnerzahl Städtischer Bereich 1 Ländlicher Bereich 2	Bezeichnung der Maßnahme (Förderung im Programmjahr) Größe des Gebietes (ha) Aufnahme in das Bundesprogramm	Bundesfinanzhilfe Kleinere Städte und Gemeinden		
			bis einschl. 2017 1000 Euro	Programmjahr 2018 1000 Euro	insgesamt 1000 Euro
<b>ruhende Maßnahmen</b>					
1	Bernsdorf, Stadt / Bautzen 6584 2	Neues Verwaltungszentrum (2011, 2013-2015) 43,87 ha 2011	1.176,730		1.176,730
2	Hohnstein, Stadt / Sächsische Schweiz-Osterzgebirge 3353 1	Ortskern Rathewalde (2012-2013) 6,54 ha 2012	614,333		614,333
3	Kirchberg, Stadt / Zwickau 8505 1	VG Kirchberg (2014-2016) 22,46 ha 2014	1.065,000		1.065,000
4	Königstein/Sächs. Schw., Stadt / Sächsische Schweiz-Osterzgebirge 2122 2	Innenstadt (2010, 2013-2014) 25,89 ha 2010	705,750		705,750
5	Niesky, Stadt / Görlitz 9607 1	Zentrum Niesky-West (2010-2016) 43,47 ha 2010	3.556,917		3.556,917
6	Nossen, Stadt / Meißen 10820 1	Stadtkern (2015-2017) 50,2 ha 2015	947,500	0,000	947,500
7	Pockau-Lengefeld, Stadt / Erzgebirgskreis 7853 2	Messtreff/Kulturpark (2011-2012, 2014-2015) 5,6 ha 2011	1.028,570		1.028,570
<b>Anzahl ruhende Maßnahmen</b>			<b>7</b>		
<b>Summe Sachsen</b>			<b>9.094,800</b>	<b>0,000</b>	<b>9.094,800</b>



**Bundesprogramm der Städtebauförderung 2018**  
**Programm: Kleinere Städte und Gemeinden**  
**Land: Sachsen**

---

Bundesfinanzhilfe Kleinere Städte und Gemeinden  
bis einschl. Programmjahr insgesamt  
2017 2018  
1000 Euro 1000 Euro 1000 Euro

---

**- Zusammenstellung -**

---

<b>Summe laufende Maßnahmen</b>	<b>Anzahl</b>	<b>24</b>	<b>16.075,139</b>	<b>4.829,000</b>	<b>20.904,139</b>
<hr/>					
<b>Summe ruhende Maßnahmen</b>	<b>Anzahl</b>	<b>7</b>	<b>9.094,800</b>	<b>0,000</b>	<b>9.094,800</b>
<hr/>					
<b>Summe insgesamt Sachsen</b>	<b>Anzahl</b>	<b>31</b>	<b>25.169,939</b>	<b>4.829,000</b>	<b>29.998,939</b>

---



# Sachsen-Anhalt



**Bundesprogramm der Städtebauförderung 2018**

**Programm: Kleinere Städte und Gemeinden**

**Land: Sachsen-Anhalt**

Lfd. Nr.	Stadt/Gemeinde Kreis Einwohnerzahl Städtischer Bereich 1 Ländlicher Bereich 2	Bezeichnung der Maßnahme (Förderung im Programmjahr) Größe des Gebietes (ha) Aufnahme in das Bundesprogramm	Bundesfinanzhilfe Kleinere Städte und Gemeinden		
			bis einschl. 2017 1000 Euro	Programmjahr 2018 1000 Euro	insgesamt 1000 Euro
laufende Maßnahmen					
1	Arnstein, Stadt / Mansfeld-Südharz 6831 2	Sandersleben - Stadtkern (2013, 2018) 19,5 ha 2013	185,500	91,500	277,000
2	Bad Bibra, Stadt / Burgenlandkreis 2783 2	Altstadt (2015, 2018) 33,7 ha 2015	354,000	34,000	388,000
3	Bad Dürrenberg, Stadt / Saalekreis 11763 2	Vernetzung Ortsteile Bad Dürrenberg (2012-2015, 2017) 29,2 ha 2012	2.813,852	504,000	3.317,852
4	Eckartsberga, Stadt / Burgenlandkreis 2449 2	Stadtkern (2010, 2013-2014, 2016, 2018) 44,3 ha 2010	800,000	74,000	874,000
5	Gommern, Stadt / Jerichower Land 10540 2	Einheitsgemeinde Gommern (2013, 2017) 19,5 ha 2013	198,500	174,000	372,500
6	Gröningen, Stadt / Börde 3621 2	Stadtbildung - Bildungsstadt (2010-2015, 2018) 16,4 ha 2010	579,600	288,000	867,600
7	Güsten, Stadt / Salzlandkreis 4298 2	Güsten Zentral: Bildung Verwaltung Begegnung (2012-2013, 2015) 27,26 ha 2012	400,110	72,000	472,110
8	Ilsenburg (Harz), Stadt / Harz 9475 2	Einheitsgemeinde Ilsenburg (2011-2012, 2014, 2016, 2018) 45,2 ha 2011	325,500	157,500	483,000



## Bundesprogramm der Städtebauförderung 2018

### Programm: Kleinere Städte und Gemeinden

#### Land: Sachsen-Anhalt

Lfd. Nr.	Stadt/Gemeinde Kreis Einwohnerzahl Städtischer Bereich 1 Ländlicher Bereich 2	Bezeichnung der Maßnahme (Förderung im Programmjahr) Größe des Gebietes (ha) Aufnahme in das Bundesprogramm	Bundesfinanzhilfe Kleinere Städte und Gemeinden		
			bis einschl. 2017 1000 Euro	Programmjahr 2018 1000 Euro	insgesamt 1000 Euro
laufende Maßnahmen					
9	Könnern, Stadt / Salzlandkreis 8603 2	Stadtkern (2010, 2016) 18 ha 2010	190,000	325,000	515,000
10	Landsberg, Stadt / Saalekreis 14996 2	Landsberg (2013, 2018) 6 ha 2013	106,665	210,000	316,665
11	Lützen, Stadt / Burgenlandkreis 8625 2	Lützen - Innenstadt (2013) 21,7 ha 2013	1.443,435	134,000	1.577,435
12	Mücheln (Geiseltal), Stadt / Saalekreis 9057 2	Stadtgebiet Südost (2014) 66 ha 2014	1.822,500	286,500	2.109,000
13	Osterfeld, Stadt / Burgenlandkreis 2490 2	Osterfeld - Innenstadt (2013, 2015, 2017 ) 26,5 ha 2013	463,000	73,500	536,500
14	Sandau (Elbe), Stadt / Stendal 881 2	VG Elbe-Havel-Land Ortskern Sandau (2016) 29,2 ha 2016	300,500	746,500	1.047,000
15	Teuchern, Stadt / Burgenlandkreis 8262 2	Altstadt (2014-2016, 2018) 36,95 ha 2014	423,500	117,500	541,000
16	Wanzleben-Börde, Stadt / Börde 14225 2	3fach stark für die Zukunft Stadtkern (2010, 2012, 2014, 2016, 2018) 16,4 ha 2010	306,000	120,000	426,000



**Bundesprogramm der Städtebauförderung 2018**

**Programm: Kleinere Städte und Gemeinden**

**Land: Sachsen-Anhalt**

Lfd. Nr.	Stadt/Gemeinde Kreis Einwohnerzahl Städtischer Bereich 1 Ländlicher Bereich 2	Bezeichnung der Maßnahme (Förderung im Programmjahr) Größe des Gebietes (ha) Aufnahme in das Bundesprogramm	Bundesfinanzhilfe Kleinere Städte und Gemeinden		
			bis einschl. 2017	Programmjahr 2018	insgesamt
			1000 Euro	1000 Euro	1000 Euro
laufende Maßnahmen					
<b>Anzahl laufende Maßnahmen</b>	<b>16</b>		<b>10.712,662</b>	<b>3.408,000</b>	<b>14.120,662</b>
<b>Summe Sachsen-Anhalt</b>					



**Bundesprogramm der Städtebauförderung 2018**

**Programm: Kleinere Städte und Gemeinden**

**Land: Sachsen-Anhalt**

Lfd. Nr.	Stadt/Gemeinde Kreis Einwohnerzahl Städtischer Bereich 1 Ländlicher Bereich 2	Bezeichnung der Maßnahme (Förderung im Programmjahr) Größe des Gebietes (ha) Aufnahme in das Bundesprogramm	Bundesfinanzhilfe Kleinere Städte und Gemeinden		
			bis einschl. 2017 1000 Euro	Programmjahr 2018 1000 Euro	insgesamt 1000 Euro
<b>ruhende Maßnahmen</b>					
1	Arneburg, Stadt / Stendal 1528 2	VG Arneburg (2012) 1.380 ha 2012	9,900	0,000	9,900
2	Gardelegen, Hansestadt / Altmarkkreis Salzwedel 23148 2	Mieste (2012) 75 ha 2012	3,250	0,000	3,250
3	Harzgerode, Stadt / Harz 8068 2	Einheitsgemeinde Harzgerode (2011-2013, 2015-2017) 18,6 ha 2011	883,700	0,000	883,700
4	Kelbra (Kyffhäuser), Stadt / Mansfeld-Südharz 3453 2	Alter Stadtkern - Altendorf (2013-2017) 18,6 ha 2013	739,830	0,000	739,830
5	Laucha an der Unstrut, Stadt / Burgenlandkreis 2969 2	Altstadt Laucha (2014-2017) 23,56 ha 2014	581,000	0,000	581,000
6	Möckern, Stadt / Jerichower Land 12980 2	Stadtkern (2010) 37 ha 2010	105,000	0,000	105,000
7	Nebra (Unstrut), Stadt / Burgenlandkreis 3349 2	Innenstadt (2014-2017) 15,8 ha 2014	891,650	0,000	891,650
8	Nienburg (Saale), Stadt / Salzlandkreis 6460 2	Kerngebiet (2017) 18,81 ha 2017	457,500	0,000	457,500



**Bundesprogramm der Städtebauförderung 2018**

**Programm: Kleinere Städte und Gemeinden**

**Land: Sachsen-Anhalt**

Lfd. Nr.	Stadt/Gemeinde Kreis Einwohnerzahl Städtischer Bereich 1 Ländlicher Bereich 2	Bezeichnung der Maßnahme (Förderung im Programmjahr) Größe des Gebietes (ha) Aufnahme in das Bundesprogramm	Bundesfinanzhilfe Kleinere Städte und Gemeinden		
			bis einschl. 2017 1000 Euro	Programmjahr 2018 1000 Euro	insgesamt 1000 Euro
<b>ruhende Maßnahmen</b>					
9	Oberharz am Brocken, Stadt / Harz 10771 2	Zukunftsfähiger Oberharz (2012) 28 ha 2012	232,000	0,000	232,000
10	Oebisfelde-Weferlingen, Stadt / Börde 13916 2	Neues Land(er)leben! (2014) 0 ha 2014	15,000	0,000	15,000
11	Sandersdorf-Brehna, Stadt / Anhalt-Bitterfeld 14478 2	Brehna: Bildung und Erziehung Ortskern Brehna (2012-2013) 51 ha 2012	287,333	0,000	287,333
12	Seegebiet Mansfelder Land / Mansfeld-Südharz 9132 2	Gemeinde Seegebiet Mansfelder Land - Ortsteil Erdeborn (2012) 13,32 ha 2012	215,000	0,000	215,000
13	Seeland, Stadt / Salzlandkreis 8257 2	Ortskern Nachterstedt (2012, 2014) 8,38 ha 2012	1.284,572	0,000	1.284,572
14	Tangerhütte, Stadt / Stendal 11007 2	Einheitsgemeinde Tangerhütte (2014) 0 ha 2014	10,000	0,000	10,000
15	Zahna-Elster, Stadt / Wittenberg 9288 2	Altstadt (2010) 30 ha 2010	50,000	0,000	50,000
16	Zielitz / Börde 1786 2	Verbandsgemeinde Elbe-Heide / Zielitz (2013) 369 ha 2013	16,618	0,000	16,618



**Bundesprogramm der Städtebauförderung 2018**

**Programm: Kleinere Städte und Gemeinden**

**Land: Sachsen-Anhalt**

Lfd. Nr.	Stadt/Gemeinde Kreis Einwohnerzahl Städtischer Bereich 1 Ländlicher Bereich 2	Bezeichnung der Maßnahme (Förderung im Programmjahr) Größe des Gebietes (ha) Aufnahme in das Bundesprogramm	Bundesfinanzhilfe Kleinere Städte und Gemeinden		
			bis einschl. 2017 1000 Euro	Programmjahr 2018 1000 Euro	insgesamt 1000 Euro
ruhende Maßnahmen					
17	Zörbig, Stadt / Anhalt-Bitterfeld 9417 2	Zentrum (2010, 2012-2014, 2017) 32,66 ha 2010	802,000	0,000	802,000
<b>Anzahl ruhende Maßnahmen</b>			<b>17</b>		
<b>Summe Sachsen-Anhalt</b>			<b>6.584,353</b>	<b>0,000</b>	<b>6.584,353</b>

**Bundesprogramm der Städtebauförderung 2018**  
**Programm: Kleinere Städte und Gemeinden**  
**Land: Sachsen-Anhalt**

Bundesfinanzhilfe bis einschl. 2017	Kleinere Städte und Gemeinden Programmjahr 2018	insgesamt
1000 Euro	1000 Euro	1000 Euro

**- Zusammenstellung -**

<b>Summe laufende Maßnahmen</b>	<b>Anzahl</b>	<b>16</b>	<b>10.712,662</b>	<b>3.408,000</b>	<b>14.120,662</b>
<b>Summe ruhende Maßnahmen</b>	<b>Anzahl</b>	<b>17</b>	<b>6.584,353</b>	<b>0,000</b>	<b>6.584,353</b>
<b>Summe insgesamt Sachsen-Anhalt</b>	<b>Anzahl</b>	<b>33</b>	<b>17.297,015</b>	<b>3.408,000</b>	<b>20.705,015</b>



# Schleswig-Holstein



**Bundesprogramm der Städtebauförderung 2018**

**Programm: Kleinere Städte und Gemeinden**

**Land: Schleswig-Holstein**

Lfd. Nr.	Stadt/Gemeinde Kreis Einwohnerzahl Städtischer Bereich 1 Ländlicher Bereich 2	Bezeichnung der Maßnahme (Förderung im Programmjahr) Größe des Gebietes (ha) Aufnahme in das Bundesprogramm	Bundesfinanzhilfe Kleinere Städte und Gemeinden		
			bis einschl. 2017 1000 Euro	Programmjahr 2018 1000 Euro	insgesamt 1000 Euro
<b>laufende Maßnahmen</b>					
1	Bad Bramstedt, Stadt / Segeberg 13906 2	Zukunftsgestaltung Daseinsvorsorge (2017) 165 ha 2017	50,000	1.600,000	1.650,000
2	Hanerau-Hademarschen / Rendsburg-Eckernförde 2990 2	Zukunftsgestaltung Daseinsvorsorge (2017) 10 ha 2017	50,000	300,000	350,000
3	Hohenwestedt / Rendsburg- Eckernförde 5229 2	Zukunftsgestaltung Daseinsvorsorge (2011-2013, 2015) 95 ha 2011	<b>2.716,436</b> 4,436 *)	100,000	2.816,436
4	Neustadt in Holstein, Stadt / Ostholstein 15041 2	Zukunftsgestaltung Daseinsvorsorge (2011, 2013-2015, 2017) 57 ha 2011	<b>2.788,647</b> 60,247 *)	200,000	2.988,647
5	Silberstedt / Schleswig-Flensburg 2139 2	Zukunftsgestaltung Daseinsvorsorge (2017) 27 ha 2017	40,000	495,000	535,000
6	Tellingstedt / Dithmarschen 2658 2	Zukunftsgestaltung Daseinsvorsorge (2017) 45 ha 2017	1.400,000	605,000	2.005,000
<b>Anzahl laufende Maßnahmen</b>			<b>6</b>		
<b>Summe Schleswig-Holstein</b>			<b>7.045,083</b> 64,683 *)	<b>3.300,000</b>	<b>10.345,083</b>

\*) im Betrag enthaltene



## Bundesprogramm der Städtebauförderung 2018

### Programm: Kleinere Städte und Gemeinden

#### Land: Schleswig-Holstein

Lfd. Nr.	Stadt/Gemeinde Kreis Einwohnerzahl Städtischer Bereich 1 Ländlicher Bereich 2	Bezeichnung der Maßnahme (Förderung im Programmjahr) Größe des Gebietes (ha) Aufnahme in das Bundesprogramm	Bundesfinanzhilfe Kleinere Städte und Gemeinden		
			bis einschl. 2017 1000 Euro	Programmjahr 2018 1000 Euro	insgesamt 1000 Euro
ruhende Maßnahmen					
1	Ahrensböök / Ostholstein 8297 2	Zukunftsgestaltung Daseinsvorsorge (2017) 70 ha 2017	1.770,000	0,000	1.770,000
2	Erfde / Schleswig-Flensburg 1844 2	Zukunftsgestaltung Daseinsvorsorge (2017) 0 ha 2017	40,000	0,000	40,000
3	Glückstadt, Stadt / Steinburg 11228 2	Zukunftsgestaltung Daseinsvorsorge (2011-2015, 2017) 202 ha 2011	1.411,000	0,000	1.411,000
4	Kappeln, Stadt / Schleswig- Flensburg 8709 1	Zukunftsgestaltung Daseinsvorsorge (2016-2017) 0 ha 2016	610,000	0,000	610,000
5	Krempe, Stadt / Steinburg 2400 2	Zukunftsgestaltung Daseinsvorsorge (2017) 38 ha 2017	50,000	0,000	50,000
6	Lensahn / Ostholstein 4967 2	Zukunftsgestaltung Daseinsvorsorge (2010-2011) 5,6 ha 2010	400,000		400,000
7	Mittelangeln / Schleswig- Flensburg 5117 2	Zukunftsgestaltung Daseinsvorsorge (2017) 44 ha 2017	50,000	0,000	50,000
8	Niebüll, Stadt / Nordfriesland 9905 2	Zukunftsgestaltung Daseinsvorsorge (2017) 0 ha 2017	1.160,000	0,000	1.160,000



**Bundesprogramm der Städtebauförderung 2018**

**Programm: Kleinere Städte und Gemeinden**

**Land: Schleswig-Holstein**

Lfd. Nr.	Stadt/Gemeinde Kreis Einwohnerzahl Städtischer Bereich 1 Ländlicher Bereich 2	Bezeichnung der Maßnahme (Förderung im Programmjahr) Größe des Gebietes (ha) Aufnahme in das Bundesprogramm	Bundesfinanzhilfe Kleinere Städte und Gemeinden		
			bis einschl. 2017 1000 Euro	Programmjahr 2018 1000 Euro	insgesamt 1000 Euro
<b>ruhende Maßnahmen</b>					
9	Ratzeburg, Stadt / Herzogtum Lauenburg 14230 2	Zukunftsgestaltung Daseinsvorsorge (2011-2016) 18,6 ha 2011	3.240,000		3.240,000
10	Sankt Peter-Ording / Nordfriesland 3968 2	Zukunftsgestaltung Daseinsvorsorge (2017) 53,6 ha 2017	190,000	0,000	190,000
11	Schenefeld / Steinburg 2528 2	Zukunftsgestaltung Daseinsvorsorge (2017) 65 ha 2017	50,000	0,000	50,000
12	Sörup / Schleswig-Flensburg 4188 2	Zukunftsgestaltung Daseinsvorsorge (2017) 72 ha 2017	50,000	0,000	50,000
13	Steinbergkirche / Schleswig- Flensburg 2761 2	Zukunftsgestaltung Daseinsvorsorge (2017) 11 ha 2017	230,000	0,000	230,000
14	Wankendorf / Plön 2918 2	Zukunftsgestaltung Daseinsvorsorge (2017) 120 ha 2017	50,000	0,000	50,000
15	Wilster, Stadt / Steinburg 4354 2	Zukunftsgestaltung Daseinsvorsorge (2010-2015, 2017) 8,4 ha 2010	1.654,000	0,000	1.654,000
<b>Anzahl ruhende Maßnahmen</b>			<b>15</b>		
<b>Summe Schleswig-Holstein</b>			<b>10.955,000</b>	<b>0,000</b>	<b>10.955,000</b>



**Bundesprogramm der Städtebauförderung 2018**  
**Programm: Kleinere Städte und Gemeinden**  
**Land: Schleswig-Holstein**

Bundesfinanzhilfe Kleinere Städte und Gemeinden  
bis einschl. Programmjahr insgesamt  
2017 2018  
1000 Euro 1000 Euro 1000 Euro

**- Zusammenstellung -**

<b>Summe laufende Maßnahmen</b>	<b>Anzahl</b>	<b>6</b>	<b>7.045,083</b>	<b>3.300,000</b>	<b>10.345,083</b>
<b>Summe ruhende Maßnahmen</b>	<b>Anzahl</b>	<b>15</b>	<b>10.955,000</b>	<b>0,000</b>	<b>10.955,000</b>
<b>Summe insgesamt Schleswig-Holstein</b>	<b>Anzahl</b>	<b>21</b>	<b>18.000,083</b> <b>64,683 *)</b>	<b>3.300,000</b>	<b>21.300,083</b>

\*) im Betrag enthaltene Zinsbeträge

# Thüringen



**Bundesprogramm der Städtebauförderung 2018**

**Programm: Kleinere Städte und Gemeinden**

**Land: Thüringen**

Lfd. Nr.	Stadt/Gemeinde Kreis Einwohnerzahl Städtischer Bereich 1 Ländlicher Bereich 2	Bezeichnung der Maßnahme (Förderung im Programmjahr) Größe des Gebietes (ha) Aufnahme in das Bundesprogramm	Bundesfinanzhilfe Kleinere Städte und Gemeinden		
			bis einschl. 2017 1000 Euro	Programmjahr 2018 1000 Euro	insgesamt 1000 Euro
<b>laufende Maßnahmen</b>					
1	Herbsleben / Unstrut-Hainich-Kreis 2904 2	Sanierung Herbsleben (2018) 4 ha 2018	0,000	917,900	917,900
2	Kölleda, Stadt / Sömmerda 6181 1	Altstadt (2015, 2018) 18 ha 2015	266,600	300,000	566,600
3	Königsee-Rottenbach, Stadt / Saalfeld-Rudolstadt 6591 2	Sanierung Königsee-Rottenbach (2016) 0,6 ha 2016	471,694	446,000	917,694
4	Kranichfeld, Stadt / Weimarer Land 3396 1	Sanierung Kranichfeld (2017) 800 ha 2017	256,100	189,000	445,100
5	Neuhaus-Schierschnitz / Sonneberg 3081 2	Sanierung Neuhaus-Schierschnitz (2017) 2,6 ha 2017	456,300	1.371,500	1.827,800
6	Ohrdruf, Stadt / Gotha 6218 2	Innenstadt (2014) 65 ha 2014	1.107,623	133,300	1.240,923
7	Plaue, Stadt / Ilm-Kreis 1837 2	Ortskern (2018) 0 ha 2018	0,000	100,000	100,000
8	Schleiz, Stadt / Saale-Orla-Kreis 8467 1	Kinder- und Jugendfreizeitzentrum (2018) 0 ha 2018	0,000	43,300	43,300



**Bundesprogramm der Städtebauförderung 2018**

**Programm: Kleinere Städte und Gemeinden**

**Land: Thüringen**

Lfd. Nr.	Stadt/Gemeinde Kreis Einwohnerzahl Städtischer Bereich 1 Ländlicher Bereich 2	Bezeichnung der Maßnahme (Förderung im Programmjahr) Größe des Gebietes (ha) Aufnahme in das Bundesprogramm	Bundesfinanzhilfe Kleinere Städte und Gemeinden		
			bis einschl. 2017	Programmjahr 2018	insgesamt
			1000 Euro	1000 Euro	1000 Euro
laufende Maßnahmen					
<b>Anzahl laufende Maßnahmen</b>		<b>8</b>	<b>2.558,317</b>	<b>3.501,000</b>	<b>6.059,317</b>
<b>Summe Thüringen</b>					





## Bundesprogramm der Städtebauförderung 2018

### Programm: Kleinere Städte und Gemeinden

#### Land: Thüringen

Lfd. Nr.	Stadt/Gemeinde Kreis Einwohnerzahl Städtischer Bereich 1 Ländlicher Bereich 2	Bezeichnung der Maßnahme (Förderung im Programmjahr) Größe des Gebietes (ha) Aufnahme in das Bundesprogramm	Bundesfinanzhilfe Kleinere Städte und Gemeinden		
			bis einschl. 2017 1000 Euro	Programmjahr 2018 1000 Euro	insgesamt 1000 Euro
ruhende Maßnahmen					
1	Amt Wachsenburg / Ilm-Kreis 6367 2	Sanierung Ortskern Ichtershäusen (2014) 20,4 ha 2014	515,577	0,000	515,577
2	Bad Berka, Stadt / Weimarer Land 7534 2	Sanierung Stadtzentrum (2013, 2016) 39 ha 2013	112,952	0,000	112,952
3	Bad Frankenhausen/Kyffhäuser, Stadt / Kyffhäuserkreis 8792 2	Historischer Stadtkern (2013, 2016-2017) 90 ha 2013	948,379	0,000	948,379
4	Bad Klosterlausnitz / Saale- Holzland-Kreis 3542 2	Sanierung Altstadt (2017) 27 ha 2017	93,067	0,000	93,067
5	Bad Köstritz, Stadt / Greiz 3628 2	Sanierung Altstadt (2012) 49,05 ha 2012	501,095	0,000	501,095
6	Bleicherode, Stadt / Nordhausen 6173 2	Sanierung Bleicherode (2015) 16 ha 2015	607,600	0,000	607,600
7	Crossen an der Elster / Saale- Holzland-Kreis 1581 2	Sanierung Crossen an der Elster (2014) 1 ha 2014	230,703	0,000	230,703
8	Eisfeld, Stadt / Hildburghausen 5623 1	Sanierung Stadtkern (2013, 2016-2017) 20 ha 2013	1.185,098	0,000	1.185,098



**Bundesprogramm der Städtebauförderung 2018**

**Programm: Kleinere Städte und Gemeinden**

**Land: Thüringen**

Lfd. Nr.	Stadt/Gemeinde Kreis Einwohnerzahl Städtischer Bereich 1 Ländlicher Bereich 2	Bezeichnung der Maßnahme (Förderung im Programmjahr) Größe des Gebietes (ha) Aufnahme in das Bundesprogramm	Bundesfinanzhilfe Kleinere Städte und Gemeinden		
			bis einschl. 2017 1000 Euro	Programmjahr 2018 1000 Euro	insgesamt 1000 Euro
<b>ruhende Maßnahmen</b>					
9	Ellrich, Stadt / Nordhausen 5580 2	Bildungs- und Kulturzentrum Standort Schule (2011-2012, 2017) 1,48 ha 2011	522,830	0,000	522,830
10	Ellrich, Stadt / Nordhausen 5580 2	Sanierung Stadtkern (2016) 1.588 ha 2016	7,100	0,000	7,100
11	Emleben / Gotha 731 2	Neubau Kinderkrippe Emleben (2013) 0,5 ha 2013	221,650	0,000	221,650
12	Frankenblick / Sonneberg 6161 2	Frankenblick Gestaltung des Gemeindezentrums OT Mengersgereuth-Hämmern (2014) 18,6 ha 2014	14,600	0,000	14,600
13	Geisa, Stadt / Wartburgkreis 4698 2	Sanierung Ärztehaus Bahnhofstraße (2012) 15 ha 2012	270,558	0,000	270,558
14	Geisa, Stadt / Wartburgkreis 4698 2	Altstadt (2015-2016) 19 ha 2015	132,365	0,000	132,365
15	Großenehrich, Stadt / Kyffhäuserkreis 2430 2	Großenehrich OT Westerengel (2010) 0 ha 2010	235,649	0,000	235,649
16	Heringen/Helme, Stadt / Nordhausen 4869 2	Heringen/Helme (2016-2017) 2.095 ha 2016	168,000	0,000	168,000



**Bundesprogramm der Städtebauförderung 2018**

**Programm: Kleinere Städte und Gemeinden**

**Land: Thüringen**

Lfd. Nr.	Stadt/Gemeinde Kreis Einwohnerzahl Städtischer Bereich 1 Ländlicher Bereich 2	Bezeichnung der Maßnahme (Förderung im Programmjahr) Größe des Gebietes (ha) Aufnahme in das Bundesprogramm	Bundesfinanzhilfe Kleinere Städte und Gemeinden		
			bis einschl. 2017 1000 Euro	Programmjahr 2018 1000 Euro	insgesamt 1000 Euro
ruhende Maßnahmen					
17	Ilmtal-Weinstraße / Weimarer Land 4534 2	Sanierung OT Oßmannstedt (2017) 10 ha 2017	251,800	0,000	251,800
18	Königsee-Rottenbach, Stadt / Saalfeld-Rudolstadt 6591 2	Sanierung Ortskern Sanierung Hort (2011) 16,16 ha 2011	219,156	0,000	219,156
19	Langewiesen, Stadt / Ilm-Kreis 3501 2	Sanierung Langewiesen (2014, 2016-2017) 36 ha 2014	1.348,406	0,000	1.348,406
20	Mihla / Wartburgkreis 2176 2	Sanierung Mihla Pilotzentrum Chorkultur (2011) 27,7 ha 2011	74,394	0,000	74,394
21	Rastenberga, Stadt / Sömmerda 2575 1	Sanierung Stadtkern (2016-2017) 31 ha 2016	238,600	0,000	238,600
22	Rositz / Altenburger Land 2901 2	Sanierung Kulturhaus (2012, 2014, 2017) 0 ha 2012	100,991	0,000	100,991
23	Ruhla, Stadt / Wartburgkreis 5663 2	Fördergebiet Ortskern Thal Sport- und Freizeitzentrum (2011-2012) 18 ha 2011	402,824	0,000	402,824
24	Saaleplatte / Weimarer Land 2752 2	Sanierung OT Wormstedt (2013) 0,08 ha 2013	76,223	0,000	76,223



**Bundesprogramm der Städtebauförderung 2018**

**Programm: Kleinere Städte und Gemeinden**

**Land: Thüringen**

Lfd. Nr.	Stadt/Gemeinde Kreis Einwohnerzahl Städtischer Bereich 1 Ländlicher Bereich 2	Bezeichnung der Maßnahme (Förderung im Programmjahr) Größe des Gebietes (ha) Aufnahme in das Bundesprogramm	Bundesfinanzhilfe Kleinere Städte und Gemeinden		
			bis einschl. 2017 1000 Euro	Programmjahr 2018 1000 Euro	insgesamt 1000 Euro
<b>ruhende Maßnahmen</b>					
25	Schmalkalden, Kurort, Stadt / Schmalkalden-Meiningen 19291 1	Sanierung Schmalkalden OT Asbach (2015-2017) 913,55 ha 2015	593,400	0,000	593,400
26	Seebach / Wartburgkreis 1906 1	Sanierung Ortskern (2015) 117,9 ha 2015	305,800	0,000	305,800
27	Sondershausen, Stadt / Kyffhäuserkreis 22039 2	Dorfgemeinschaftshaus OT Himmelsberg (2010-2011) 0 ha 2010	38,510	0,000	38,510
28	Starkenbergr / Altenburger Land 1963 2	Starkenbergr (2010) 0 ha 2010	23,239	0,000	23,239
29	Steinbach-Hallenbergr, Kurort, Stadt / Schmalkalden-Meiningen 5056 1	Sanierung Steinbach-Hallenbergr (2013-2014) 26,3 ha 2013	87,827	0,000	87,827
30	Treben / Altenburger Land 1231 2	Kleinere Städte und Gemeinden im ländlichen Raum Rittergut Treben (2010-2012) 3,5 ha 2010	626,861	0,000	626,861
31	Ummerstadt, Stadt / Hildburghausen 484 1	Sanierung Ortskern Ummerstadt (2014-2016) 28,32 ha 2014	235,365	0,000	235,365
32	Vacha, Stadt / Wartburgkreis 5303 1	Sanierung Vacha (2016) 23 ha 2016	98,200	0,000	98,200



**Bundesprogramm der Städtebauförderung 2018**

**Programm: Kleinere Städte und Gemeinden**

**Land: Thüringen**

Lfd. Nr.	Stadt/Gemeinde Kreis Einwohnerzahl Städtischer Bereich 1 Ländlicher Bereich 2	Bezeichnung der Maßnahme (Förderung im Programmjahr) Größe des Gebietes (ha) Aufnahme in das Bundesprogramm	Bundesfinanzhilfe Kleinere Städte und Gemeinden		
			bis einschl. 2017	Programmjahr 2018	insgesamt
			1000 Euro	1000 Euro	1000 Euro
ruhende Maßnahmen					
<b>Anzahl ruhende Maßnahmen</b>	<b>32</b>		<b>10.488,819</b>	<b>0,000</b>	<b>10.488,819</b>
<b>Summe Thüringen</b>					



**Bundesprogramm der Städtebauförderung 2018**  
**Programm: Kleinere Städte und Gemeinden**  
**Land: Thüringen**

---

Bundesfinanzhilfe bis einschl. 2017	Kleinere Städte und Gemeinden Programmjahr 2018	insgesamt
1000 Euro	1000 Euro	1000 Euro

---

**- Zusammenstellung -**

---

<b>Summe laufende Maßnahmen</b>	<b>Anzahl</b>	<b>8</b>	<b>2.558,317</b>	<b>3.501,000</b>	<b>6.059,317</b>
<hr/>					
<b>Summe ruhende Maßnahmen</b>	<b>Anzahl</b>	<b>32</b>	<b>10.488,819</b>	<b>0,000</b>	<b>10.488,819</b>
<hr/>					
<b>Summe insgesamt Thüringen</b>	<b>Anzahl</b>	<b>40</b>	<b>13.047,136</b>	<b>3.501,000</b>	<b>16.548,136</b>

---