



Bundesministerium  
des Innern, für Bau  
und Heimat

Kleinere Städte und Gemeinden 2019



## Bundesprogramm Kleinere Städte und Gemeinden im Programmjahr 2019

-Übersicht-

Land	Gemeinden im Programm  ( )=davon 2019 neu aufgenommen	Anzahl geförderte Maßnahmen  ( )=davon neue Maßnahmen	ruhende Maßnahmen  ( )=davon neu in 2019	ausfinanzierte oder abgerechnete Maßnahmen  ( )=davon neu in 2019	Gesamtanzahl der Maßnahmen	Finanzhilfen des Bundes in Tausend Euro		
						bis einschließlich Programmjahr 2018	Program- jahr 2019	bis einschließlich Programmjahr 2019
Baden- Württemberg	<b>81</b>	<b>62</b>	<b>23</b>	<b>0</b>	<b>85</b>	51.803,216	6.857,000	58.660,216
	(5)	(6)	(11)	(0)				
Bayern	<b>206</b>	<b>127</b>	<b>79</b>	<b>1</b>	<b>207</b>	65.310,000	10.657,000	75.967,000
	(2)	(2)	(36)	(0)				
Brandenburg	<b>13</b>	<b>13</b>	<b>0</b>	<b>0</b>	<b>13</b>	23.516,000	2.798,000	26.314,000
	(0)	(0)	(0)	(0)				
Mecklenburg- Vorpommern	<b>22</b>	<b>4</b>	<b>19</b>	<b>0</b>	<b>23</b>	18.568,000	3.350,000	21.918,000
	(0)	(0)	(2)	(0)				
Niedersachsen	<b>64</b>	<b>26</b>	<b>27</b>	<b>0</b>	<b>53</b>	41.552,271	7.687,000	49.239,271
	(0)	(0)	(14)	(0)				
Nordrhein- Westfalen	<b>85</b>	<b>44</b>	<b>55</b>	<b>0</b>	<b>99</b>	114.806,000	17.692,000	132.498,000
	(6)	(7)	(15)	(0)				
Rheinland-Pfalz	<b>47</b>	<b>38</b>	<b>9</b>	<b>0</b>	<b>47</b>	24.054,000	4.656,000	28.710,000
	(0)	(0)	(5)	(0)				
Saarland	<b>16</b>	<b>10</b>	<b>6</b>	<b>0</b>	<b>16</b>	8.109,000	1.029,000	9.138,000
	(0)	(0)	(3)	(0)				
Sachsen	<b>29</b>	<b>25</b>	<b>8</b>	<b>0</b>	<b>33</b>	29.998,924	4.895,000	34.893,924
	(1)	(2)	(3)	(0)				

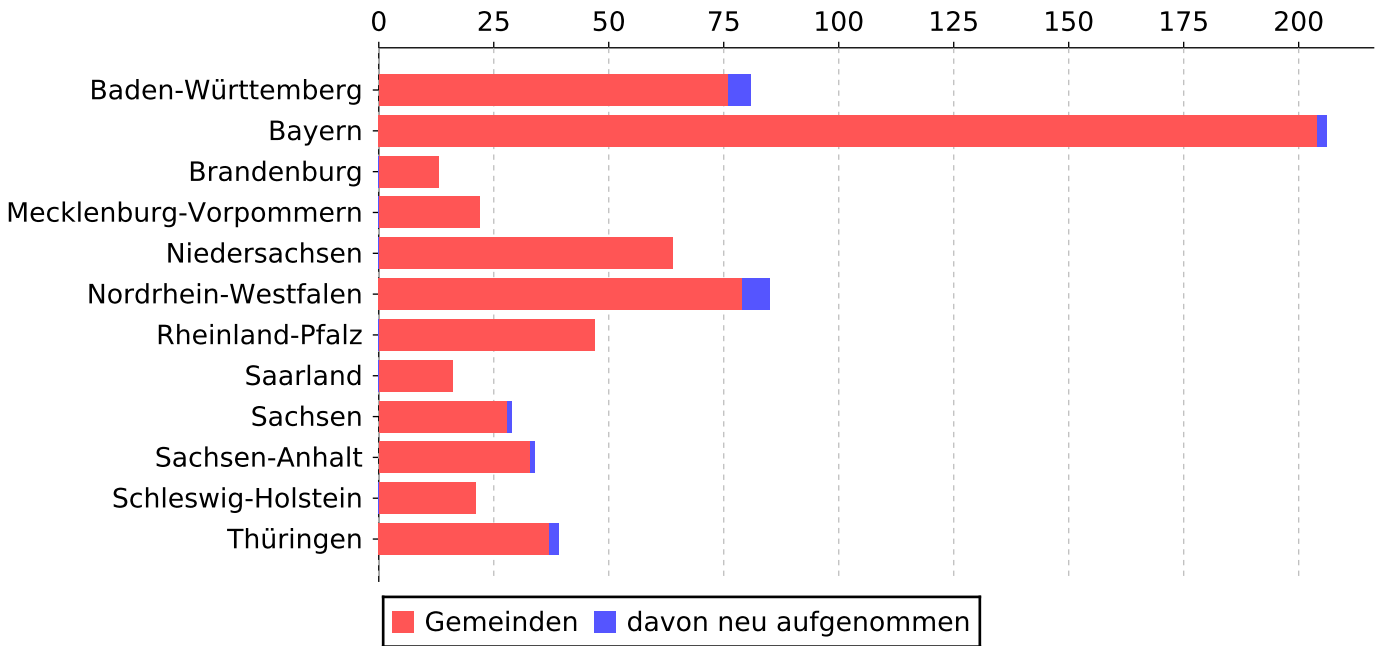


## Bundesprogramm Kleinere Städte und Gemeinden im Programmjahr 2019

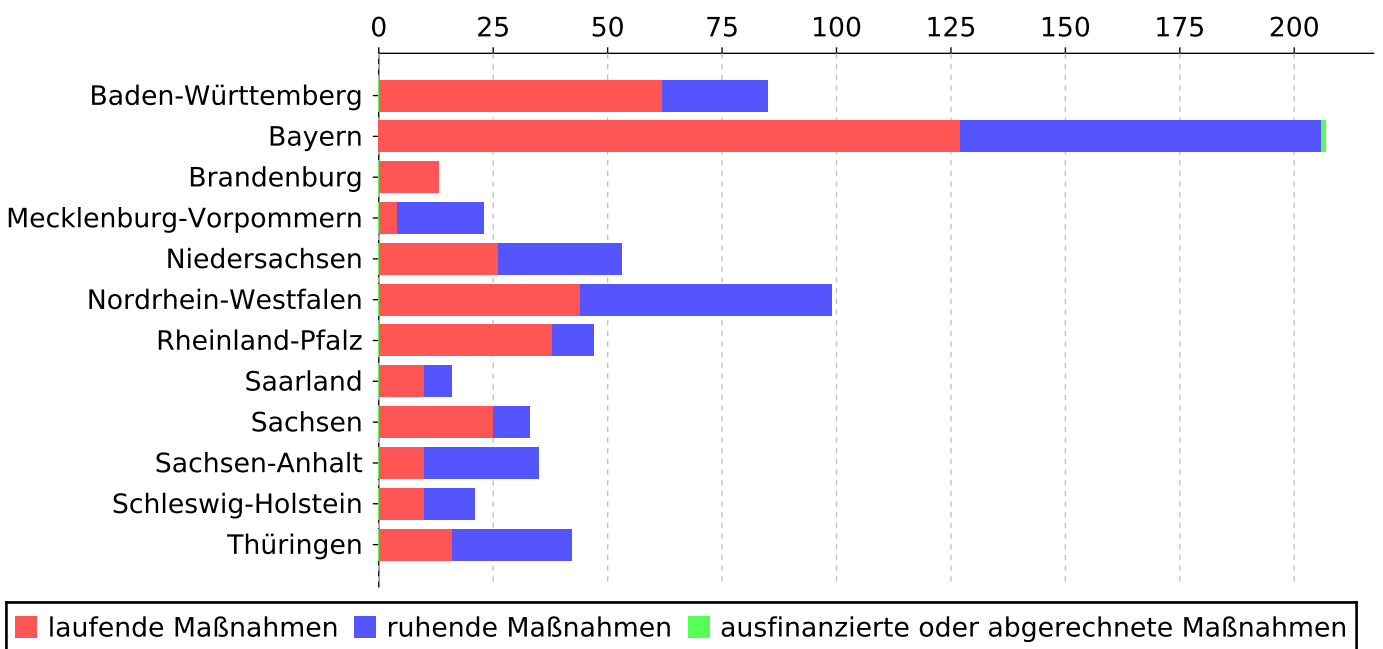
-Übersicht-

Land	Gemeinden im Programm  ( )=davon 2019 neu aufgenommen	Anzahl geförderte Maßnahmen  ( )=davon neue Maßnahmen	ruhende Maßnahmen  ( )=davon neu in 2019	ausfinanzierte oder abgerechnete Maßnahmen  ( )=davon neu in 2019	Gesamtanzahl der Maßnahmen	Finanzhilfen des Bundes in Tausend Euro		
						bis einschließlich Programmjahr 2018	Programm- jahr 2019	bis einschließlich Programmjahr 2019
Sachsen-Anhalt	<b>34</b>	<b>10</b>	<b>25</b>	<b>0</b>	<b>35</b>	20.705,015	2.346,000	23.051,015
	(1)	(2)	(10)	(0)				
Schleswig- Holstein	<b>21</b>	<b>10</b>	<b>11</b>	<b>0</b>	<b>21</b>	21.502,596	5.663,000	27.165,596
	(0)	(0)	(1)	(0)				
Thüringen	<b>39</b>	<b>16</b>	<b>26</b>	<b>0</b>	<b>42</b>	16.548,136	2.679,000	19.227,136
	(2)	(2)	(4)	(0)				
<b>Summe:</b>	<b>657</b>	<b>385</b>	<b>288</b>	<b>1</b>	<b>674</b>	<b>436.473,158</b>	<b>70.309,000</b>	<b>506.782,158</b>
	(17)	(21)	(104)	(0)				

Anzahl der im Jahr 2019 geförderten Gemeinden

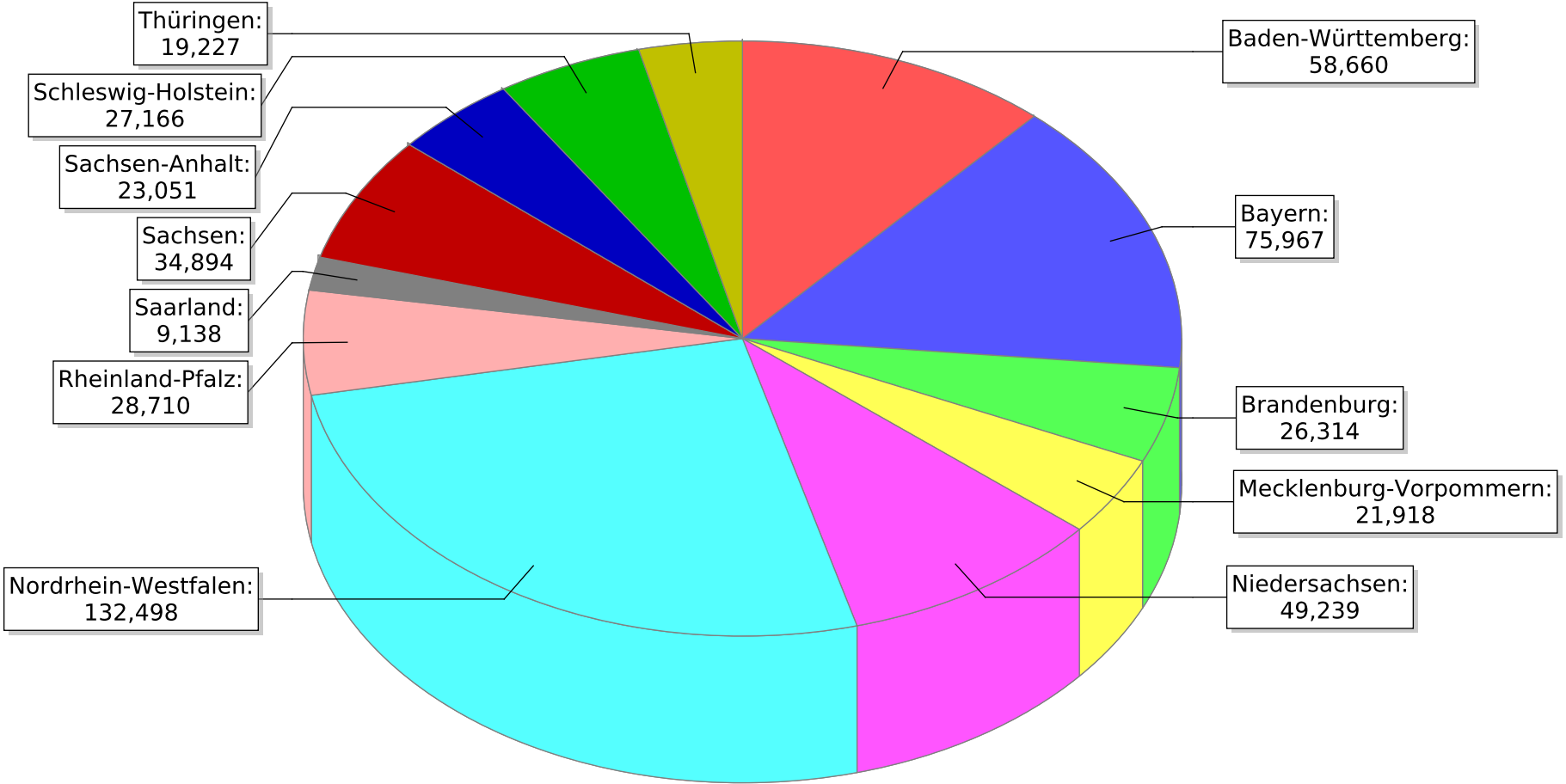


Anzahl der Maßnahmen nach Umsetzungsstand





### Finanzhilfen (Bundesmittel) bis einschließlich 2019



in Mio €

# Baden-Württemberg



**Bundesprogramm der Städtebauförderung 2019**

**Programm: Kleinere Städte und Gemeinden**

**Land: Baden-Württemberg**

Lfd. Nr.	Stadt/Gemeinde Kreis Einwohnerzahl Städtischer Bereich 1 Ländlicher Bereich 2	Bezeichnung der Maßnahme (Förderung im Programmjahr) Größe des Gebietes (ha) Aufnahme in das Bundesprogramm	Bundesfinanzhilfe Kleinere Städte und Gemeinden		
			bis einschl. 2018 1000 Euro	Programmjahr 2019 1000 Euro	insgesamt 1000 Euro
<b>laufende Maßnahmen</b>					
1	Aach, Stadt / Konstanz 2243 2	Im Dorf (Teilbereich 1) (2012) 12,3 ha 2012	935,556	200,000	1.135,556
2	Aglasterhausen / Neckar- Odenwald-Kreis 4819 2	Ortskern Aglasterhausen (2010-2011, 2014) 6,4 ha 2010	845,121	90,000	935,121
3	Aldingen / Tuttlingen 7516 2	Ortsmitte Aixheim (2011, 2015) 6,7 ha 2011	821,344	45,323	866,667
4	Althütte / Rems-Murr-Kreis 4092 2	Ortsmitte (2015) 13,1 ha 2015	154,646	20,000	174,646
5	Ammerbuch / Tübingen 11264 2	Ortsmitte Breitenholz (2017) 4,3 ha 2017	100,000	10,000	110,000
6	Baltmannsweiler / Esslingen 5646 2	Rathaus und Umgebung (2012, 2015) 1,2 ha 2012	972,222	71,667	1.043,889
7	Böhmenkirch / Göppingen 5512 2	Ortskern II (2010-2011, 2016) 17 ha 2010	437,778	62,222	500,000
8	Bretzfeld / Hohenlohekreis 12367 2	Adolzfurt (2018) 11,29 ha 2018	180,000	10,000	190,000



**Bundesprogramm der Städtebauförderung 2019**  
**Programm: Kleinere Städte und Gemeinden**  
**Land: Baden-Württemberg**

Lfd. Nr.	Stadt/Gemeinde Kreis Einwohnerzahl Städtischer Bereich 1 Ländlicher Bereich 2	Bezeichnung der Maßnahme (Förderung im Programmjahr) Größe des Gebietes (ha) Aufnahme in das Bundesprogramm	Bundesfinanzhilfe Kleinere Städte und Gemeinden		
			bis einschl. 2018 1000 Euro	Programmjahr 2019 1000 Euro	insgesamt 1000 Euro
laufende Maßnahmen					
9	Bühlertal / Rastatt 8085 2	Hauptstraße (2015) 6 ha 2015	583,227	200,000	783,227
10	Dischingen / Heidenheim 4352 2	Ortsmitte (2019) 8,5 ha 2019	0,000	150,000	150,000
11	Emmingen-Liptingen / Tuttlingen 4594 2	Ortsmitte Emmingen II (2019) 8,5 ha 2019	0,000	150,000	150,000
12	Erlenbach / Heilbronn 4969 2	Ortskern Erlenbach (2011, 2014) 5,76 ha 2011	1.377,778	350,000	1.727,778
13	Erolzheim / Biberach 3287 2	Ortskern II (2012) 22,5 ha 2012	1.244,444	100,000	1.344,444
14	Eutingen im Gäu / Freudenstadt 5568 2	Ortsmitte Weitingen (2015) 5,1 ha 2015	222,222	25,000	247,222
15	Forchtenberg, Stadt / Hohenlohekreis 4919 2	Stadtteil Sindringen (2017) 10,9 ha 2017	40,000	25,000	65,000
16	Fronreute / Ravensburg 4625 2	Ortskern Blitzenreute (2014) 8,7 ha 2014	532,222	250,000	782,222





**Bundesprogramm der Städtebauförderung 2019**  
**Programm: Kleinere Städte und Gemeinden**  
**Land: Baden-Württemberg**

Lfd. Nr.	Stadt/Gemeinde Kreis Einwohnerzahl Städtischer Bereich 1 Ländlicher Bereich 2	Bezeichnung der Maßnahme (Förderung im Programmjahr) Größe des Gebietes (ha) Aufnahme in das Bundesprogramm	Bundesfinanzhilfe Kleinere Städte und Gemeinden		
			bis einschl. 2018 1000 Euro	Programmjahr 2019 1000 Euro	insgesamt 1000 Euro
laufende Maßnahmen					
17	Furtwangen im Schwarzwald, Stadt / Schwarzwald-Baar-Kreis 9091 2	Innenstadt II (2013) 23,23 ha 2013	427,778	161,600	589,378
18	Gerabronn, Stadt / Schwäbisch Hall 4223 2	Stadtmitte (2012) 3,5 ha 2012	802,471	270,630	1.073,101
19	Gerstetten / Heidenheim 11664 2	Ortskern Dettingen II (2015) 11,1 ha 2015	655,556	254,980	910,536
20	Gütenbach / Schwarzwald-Baar- Kreis 1170 2	Ortskern I (2015) 23,23 ha 2015	400,000	155,556	555,556
21	Hausen im Wiesental / Lörrach 2361 2	Ortsmitte / Bürgerzentrum (2015) 5 ha 2015	180,000	220,240	400,240
22	Horb am Neckar, Stadt / Freudenstadt 24665 2	Mühlen (2018) 9,85 ha 2018	100,000	10,000	110,000
23	Horb am Neckar, Stadt / Freudenstadt 24665 2	Mühringen (2015) 10,39 ha 2015	100,000	80,000	180,000
24	Ilshofen, Stadt / Schwäbisch Hall 6415 2	Neue Straße (2017) 9,5 ha 2017	250,000	10,000	260,000



**Bundesprogramm der Städtebauförderung 2019**

**Programm: Kleinere Städte und Gemeinden**

**Land: Baden-Württemberg**

Lfd. Nr.	Stadt/Gemeinde Kreis Einwohnerzahl Städtischer Bereich 1 Ländlicher Bereich 2	Bezeichnung der Maßnahme (Förderung im Programmjahr) Größe des Gebietes (ha) Aufnahme in das Bundesprogramm	Bundesfinanzhilfe Kleinere Städte und Gemeinden		
			bis einschl. 2018 1000 Euro	Programmjahr 2019 1000 Euro	insgesamt 1000 Euro
<b>laufende Maßnahmen</b>					
25	Knittlingen, Stadt / Enzkreis 7903 2	Ortsmitte Freudenstein-Hohenklingen (2015) 12 ha 2015	440,000	80,000	520,000
26	Kraichtal, Stadt / Karlsruhe 14806 2	Ortsmitte Menzingen (2015) 8,55 ha 2015	94,749	10,000	104,749
27	Küssaberg / Waldshut 5321 2	Ortskern Kadelburg II (2016) 8,9 ha 2016	744,444	100,000	844,444
28	Lonsee / Alb-Donau-Kreis 4894 2	Ortskern II (2014) 11 ha 2014	477,971	298,847	776,818
29	Mainhardt / Schwäbisch Hall 5880 2	Bubenorbis - Ortskern (LRP) (2012) 13 ha 2012	520,000	10,000	530,000
30	Mengen, Stadt / Sigmaringen 9869 2	Innenstadt (2012) 8,95 ha 2012	1.441,778	10,000	1.451,778
31	Mudau / Neckar-Odenwald-Kreis 4880 2	Vorstadt / Amorbacher Straße (2011, 2015) 11,78 ha 2011	722,222	100,000	822,222
32	Murg / Waldshut 6917 2	Am Bürgerplatz (2011, 2014) 8,8 ha 2011	1.155,556	66,666	1.222,222



**Bundesprogramm der Städtebauförderung 2019**

**Programm: Kleinere Städte und Gemeinden**

**Land: Baden-Württemberg**

Lfd. Nr.	Stadt/Gemeinde Kreis Einwohnerzahl Städtischer Bereich 1 Ländlicher Bereich 2	Bezeichnung der Maßnahme (Förderung im Programmjahr) Größe des Gebietes (ha) Aufnahme in das Bundesprogramm	Bundesfinanzhilfe Kleinere Städte und Gemeinden		
			bis einschl. 2018 1000 Euro	Programmjahr 2019 1000 Euro	insgesamt 1000 Euro
laufende Maßnahmen					
33	Neubulach, Stadt / Calw 5517 2	Dorfkernsanierung im Ortsteil Liebelsberg (2010-2011, 2013) 9,2 ha 2010	382,433	200,000	582,433
34	Neuried / Ortenaukreis 9419 2	Ortmitte Altenheim (2019) 0 ha 2019	0,000	100,000	100,000
35	Neuweiler / Calw 3107 2	Ortmitte (2015) 7,27 ha 2015	250,000	30,000	280,000
36	Obersontheim / Schwäbisch Hall 4769 2	Untersontheim/Ummenhofen (2015) 21 ha 2015	625,000	100,000	725,000
37	Oberwolfach / Ortenaukreis 2571 2	Ortmitte und Museum (LRP) (2012) 12 ha 2012	1.164,687	100,000	1.264,687
38	Ottersweier / Rastatt 6280 2	Hatzenweier (2019) 0 ha 2019	0,000	50,000	50,000
39	Rainau / Ostalbkreis 3256 2	Schwabsberg (2014) 7,1 ha 2014	360,000	50,000	410,000
40	Reute / Emmendingen 2926 2	Neue Ortmitte (2012) 5 ha 2012	882,245	159,316	1.041,561



**Bundesprogramm der Städtebauförderung 2019**  
**Programm: Kleinere Städte und Gemeinden**  
**Land: Baden-Württemberg**

Lfd. Nr.	Stadt/Gemeinde Kreis Einwohnerzahl Städtischer Bereich 1 Ländlicher Bereich 2	Bezeichnung der Maßnahme (Förderung im Programmjahr) Größe des Gebietes (ha) Aufnahme in das Bundesprogramm	Bundesfinanzhilfe Kleinere Städte und Gemeinden		
			bis einschl. 2018 1000 Euro	Programmjahr 2019 1000 Euro	insgesamt 1000 Euro
<b>laufende Maßnahmen</b>					
41	Römerstein / Reutlingen 3984 2	Ortsmitte Böhringen 2 (2015) 5,23 ha 2015	390,000	193,333	583,333
42	Rot am See / Schwäbisch Hall 5305 2	Ortskern II - Gerabronner Straße (2015) 5,27 ha 2015	270,000	200,000	470,000
43	Salem / Bodenseekreis 11265 2	Neue Mitte Salem (2015) 15,8 ha 2015	833,333	200,000	1.033,333
44	Schefflenz / Neckar-Odenwald-Kreis 3955 2	Ortsmitte Mittelschefflenz (2012-2013, 2015) 14,5 ha 2012	392,408	10,000	402,408
45	Schönbrunn / Rhein-Neckar-Kreis 2842 2	Ober- und Unterhaag (2011, 2015) 11,67 ha 2011	296,718	10,000	306,718
46	Schwendi / Biberach 6520 2	Ortskern III (2017) 12,9 ha 2017	170,000	200,000	370,000
47	Seelbach / Ortenaukreis 4894 2	Ortsmitte (2012) 6,1 ha 2012	1.017,669	500,000	1.517,669
48	Stegen / Breisgau-Hochschwarzwald 4481 2	Stegen Ortsmitte (2011, 2013) 7 ha 2011	1.255,556	10,000	1.265,556



**Bundesprogramm der Städtebauförderung 2019**  
**Programm: Kleinere Städte und Gemeinden**  
**Land: Baden-Württemberg**

Lfd. Nr.	Stadt/Gemeinde Kreis Einwohnerzahl Städtischer Bereich 1 Ländlicher Bereich 2	Bezeichnung der Maßnahme (Förderung im Programmjahr) Größe des Gebietes (ha) Aufnahme in das Bundesprogramm	Bundesfinanzhilfe Kleinere Städte und Gemeinden		
			bis einschl. 2018 1000 Euro	Programmjahr 2019 1000 Euro	insgesamt 1000 Euro
laufende Maßnahmen					
49	Steinmauern / Rastatt 3076 2	Ortsmitte (2015) 10,3 ha 2015	432,950	10,000	442,950
50	Sulz am Neckar, Stadt / Rottweil 12092 1	Mühlheim-Fischingen (2018) 10,66 ha 2018	50,000	20,000	70,000
51	Sulz am Neckar, Stadt / Rottweil 12092 1	Bergfelden (2017) 9,43 ha 2017	120,000	200,000	320,000
52	Tannhausen / Ostalbkreis 1843 2	Ortsmitte (2019) 0 ha 2019	0,000	100,000	100,000
53	Tannheim / Biberach 2442 2	Ortsmitte (2012, 2015) 11 ha 2012	520,000	200,000	720,000
54	Todtmoos / Waldshut 1910 2	Vordertodtmoos II (2014) 15,5 ha 2014	450,000	50,000	500,000
55	Ühlingen-Birkendorf / Waldshut 5181 2	Ühlingen - Ortsmitte (2012-2013, 2015) 4,8 ha 2012	555,556	111,111	666,667
56	Vöhrenbach, Stadt / Schwarzwald-Baar-Kreis 3823 2	Stadtkern III (2013) 7,23 ha 2013	318,389	10,000	328,389



**Bundesprogramm der Städtebauförderung 2019**  
**Programm: Kleinere Städte und Gemeinden**  
**Land: Baden-Württemberg**

Lfd. Nr.	Stadt/Gemeinde Kreis Einwohnerzahl Städtischer Bereich 1 Ländlicher Bereich 2	Bezeichnung der Maßnahme (Förderung im Programmjahr) Größe des Gebietes (ha) Aufnahme in das Bundesprogramm	Bundesfinanzhilfe Kleinere Städte und Gemeinden		
			bis einschl. 2018 1000 Euro	Programmjahr 2019 1000 Euro	insgesamt 1000 Euro
<b>laufende Maßnahmen</b>					
57	Vörstetten / Emmendingen 2985 2	Ortsmitte (2012) 9,3 ha 2012	<b>815,981</b> 3,216 *)	98,842	914,823
58	Wehingen / Tuttlingen 3585 1	Ortsmitte II (2018) 10,4 ha 2018	350,000	10,000	360,000
59	Wellendingen / Rottweil 3080 2	Wellendingen Ortskern II (2012-2016, 2019) 20,79 ha 2012	611,111	166,667	777,778
60	Wolpertswende / Ravensburg 4065 2	Ortskern Mochenwangen II (2014) 4,3 ha 2014	438,889	110,000	548,889
61	Wurmberg / Enzkreis 3105 2	Ortsmitte II (2019) 0 ha 2019	0,000	50,000	50,000
62	Wutöschingen / Waldshut 6598 2	Ortskern Degernau (2010-2011, 2013-2014, 2016) 10,7 ha 2010	869,874	10,000	879,874
<b>Anzahl laufende Maßnahmen</b>			<b>62</b>		
<b>Summe Baden-Württemberg</b>			<b>30.781,884</b> 3,216 *)	<b>6.857,000</b>	<b>37.638,884</b>

\*) im Betrag enthaltene



**Bundesprogramm der Städtebauförderung 2019**  
**Programm: Kleinere Städte und Gemeinden**  
**Land: Baden-Württemberg**

Lfd. Nr.	Stadt/Gemeinde Kreis Einwohnerzahl Städtischer Bereich 1 Ländlicher Bereich 2	Bezeichnung der Maßnahme (Förderung im Programmjahr) Größe des Gebietes (ha) Aufnahme in das Bundesprogramm	Bundesfinanzhilfe Kleinere Städte und Gemeinden		
			bis einschl. 2018 1000 Euro	Programmjahr 2019 1000 Euro	insgesamt 1000 Euro
ruhende Maßnahmen					
1	Bad Bellingen / Lörrach 4218 2	Ortskern Rheinweiler (2012) 18,9 ha 2012	812,954		812,954
2	Beimerstetten / Alb-Donau-Kreis 2616 2	Beimerstetten-Ortskern (2012-2018) 30,93 ha 2012	1.727,419	0,000	1.727,419
3	Blaufelden / Schwäbisch Hall 5217 2	Ortskern II (LRP) (2012-2018) 8,7 ha 2012	1.246,291	0,000	1.246,291
4	Bonndorf im Schwarzwald, Stadt / Waldshut 6836 2	Stadtkern II (LRP) (2012-2016) 12,4 ha 2012	955,615		955,615
5	Ehrenkirchen / Breisgau- Hochschwarzwald 7253 2	Ehrenstetten Ortsmitte (2012-2014, 2017) 9,48 ha 2012	558,757		558,757
6	Hardheim / Neckar-Odenwald- Kreis 6936 2	Ortsmitte Gerichtstetten (LRP) (2012-2013) 17 ha 2012	825,167		825,167
7	Hausach, Stadt / Ortenaukreis 5746 2	Altstadt (2012-2018) 3,64 ha 2012	388,889	0,000	388,889
8	Herrischried / Waldshut 2777 2	Hauptstraße (2012- 2013, 2015-2017) 3,9 ha 2012	162,333		162,333



## Bundesprogramm der Städtebauförderung 2019

### Programm: Kleinere Städte und Gemeinden

#### Land: Baden-Württemberg

Lfd. Nr.	Stadt/Gemeinde Kreis Einwohnerzahl Städtischer Bereich 1 Ländlicher Bereich 2	Bezeichnung der Maßnahme (Förderung im Programmjahr) Größe des Gebietes (ha) Aufnahme in das Bundesprogramm	Bundesfinanzhilfe Kleinere Städte und Gemeinden		
			bis einschl. 2018 1000 Euro	Programmjahr 2019 1000 Euro	insgesamt 1000 Euro
ruhende Maßnahmen					
9	Höpfingen / Neckar-Odenwald- Kreis 2993 2	Ortskern II (2012-2013, 2015-2018) 14,5 ha 2012	556,481	0,000	556,481
10	Hülben / Reutlingen 2863 2	Ortsmitte III (2011, 2014, 2016-2018) 5,1 ha 2011	1.000,000	0,000	1.000,000
11	Jungingen / Zollernalbkreis 1349 2	Ortsmitte (2011, 2014-2018) 3,4 ha 2011	388,889	0,000	388,889
12	Krautheim, Stadt / Hohenlohekreis 4542 2	Im Tal II (2014-2018) 5 ha 2014	1.036,000	0,000	1.036,000
13	Langenau, Stadt / Alb-Donau- Kreis 14771 2	Bahnhof (LRP) (2012-2016) 16,5 ha 2012	988,113		988,113
14	Lauchringen / Waldshut 7630 2	Ortsmitte Unterlauchringen (LRP) (2012-2018) 10,3 ha 2012	1.062,364	0,000	1.062,364
15	Merzhausen / Breisgau- Hochschwarzwald 5211 2	Neue Ortsmitte (2012-2018) 4,01 ha 2012	1.305,847	0,000	1.305,847
16	Meßkirch, Stadt / Sigmaringen 8302 2	Altstadt - Erweiterung (2010-2011, 2014) 13,43 ha 2010	555,556		555,556





**Bundesprogramm der Städtebauförderung 2019**

**Programm: Kleinere Städte und Gemeinden**

**Land: Baden-Württemberg**

Lfd. Nr.	Stadt/Gemeinde Kreis Einwohnerzahl Städtischer Bereich 1 Ländlicher Bereich 2	Bezeichnung der Maßnahme (Förderung im Programmjahr) Größe des Gebietes (ha) Aufnahme in das Bundesprogramm	Bundesfinanzhilfe Kleinere Städte und Gemeinden		
			bis einschl. 2018 1000 Euro	Programmjahr 2019 1000 Euro	insgesamt 1000 Euro
<b>ruhende Maßnahmen</b>					
17	Neuried / Ortenaukreis 9419 2	Ortsmitte Ichenheim (2012-2017) 34,7 ha 2012	1.059,877		1.059,877
18	Ottenbach / Göppingen 2463 2	Ortsmitte II (2010-2011, 2013) 3,66 ha 2010	670,729		670,729
19	Roigheim / Heilbronn 1420 2	Ortskern II (2010-2011, 2016-2018) 1,84 ha 2010	461,111	0,000	461,111
20	Schwanau / Ortenaukreis 6959 2	Ortsmitte Ottenheim (2012-2018) 8,3 ha 2012	943,905	0,000	943,905
21	Seckach / Neckar-Odenwald- Kreis 4156 2	Ortsmitte Seckach II (2012-2017) 15 ha 2012	1.279,119		1.279,119
22	Uttenweiler / Biberach 3489 2	Ortsmitte (2012-2017) 13,9 ha 2012	2.223,198		2.223,198
23	Wellendingen / Rottweil 3080 2	Wilfingen Ortskern (LRP) (2012-2016) 20,79 ha 2012	812,718		812,718
<b>Anzahl ruhende Maßnahmen</b>			<b>23</b>		
<b>Summe Baden-Württemberg</b>			<b>21.021,332</b>	<b>0,000</b>	<b>21.021,332</b>

**Bundesprogramm der Städtebauförderung 2019**  
**Programm: Kleinere Städte und Gemeinden**  
**Land: Baden-Württemberg**

Bundesfinanzhilfe bis einschl. 2018	Kleinere Städte und Gemeinden Programmjahr 2019	insgesamt
1000 Euro	1000 Euro	1000 Euro

**- Zusammenstellung -**

<b>Summe laufende Maßnahmen</b>	<b>Anzahl</b>	<b>62</b>	<b>30.781,884</b>	<b>6.857,000</b>	<b>37.638,884</b>
<b>Summe ruhende Maßnahmen</b>	<b>Anzahl</b>	<b>23</b>	<b>21.021,332</b>	<b>0,000</b>	<b>21.021,332</b>
<b>Summe insgesamt Baden-Württemberg</b>	<b>Anzahl</b>	<b>85</b>	<b>51.803,216 3,216 *)</b>	<b>6.857,000</b>	<b>58.660,216</b>

\*) im Betrag enthaltene Zinsbeträge

Bayern



## Bundesprogramm der Städtebauförderung 2019

### Programm: Kleinere Städte und Gemeinden

#### Land: Bayern

Lfd. Nr.	Stadt/Gemeinde Kreis Einwohnerzahl Städtischer Bereich 1 Ländlicher Bereich 2	Bezeichnung der Maßnahme (Förderung im Programmjahr) Größe des Gebietes (ha) Aufnahme in das Bundesprogramm	Bundesfinanzhilfe Kleinere Städte und Gemeinden		
			bis einschl. 2018 1000 Euro	Programmjahr 2019 1000 Euro	insgesamt 1000 Euro
laufende Maßnahmen					
1	Aham / Landshut 1958 2	AG Milchstraße (2016) 172,7 ha 2016	105,000	15,000	120,000
2	Allershausen / Freising 5583 2	Ampertalgemeinden (2015) 92,5 ha 2015	606,000	15,000	621,000
3	Altenthann / Regensburg 1513 2	Kulturachse Ost (2018) 25 ha 2018	15,000	15,000	30,000
4	Altusried, Markt / Oberallgäu 10060 2	AG Nördliches Oberallgäu (2013) 61 ha 2013	738,500	30,000	768,500
5	Ammerndorf, Markt / Fürth 2067 1	Kooperation Bibert-/Schwabachtal (2014) 89,72 ha 2014	114,000	30,000	144,000
6	Aschau a.Inn / Mühldorf a.Inn 3231 2	Inn-Moränenland (2016) 119 ha 2016	66,000	15,000	81,000
7	Aschau i.Chiemgau / Rosenheim 5647 2	Region Priental (2016) 118,8 ha 2016	60,000	15,000	75,000
8	Bachhagel / Dillingen a.d.Donau 2174 2	AG Bachtal (2013) 28,85 ha 2013	64,500	30,000	94,500



**Bundesprogramm der Städtebauförderung 2019**  
**Programm: Kleinere Städte und Gemeinden**  
**Land: Bayern**

Lfd. Nr.	Stadt/Gemeinde Kreis Einwohnerzahl Städtischer Bereich 1 Ländlicher Bereich 2	Bezeichnung der Maßnahme (Förderung im Programmjahr) Größe des Gebietes (ha) Aufnahme in das Bundesprogramm	Bundesfinanzhilfe Kleinere Städte und Gemeinden		
			bis einschl. 2018 1000 Euro	Programmjahr 2019 1000 Euro	insgesamt 1000 Euro
<b>laufende Maßnahmen</b>					
9	Bad Kohlgrub / Garmisch-Partenkirchen 2689 2	Ammergauener Alpen (2011) 72,3 ha 2011	711,000	15,000	726,000
10	Bad Rodach, Stadt / Coburg 6399 2	Initiative Rodachtal (2011-2017, 2019) 68,8 ha 2011	499,200	38,000	537,200
11	Berching, Stadt / Neumarkt i.d.OPf. 8522 2	Neumarkter Land (2010) 220,14 ha 2010	924,000	30,000	954,000
12	Berchtesgaden, Markt / Berchtesgadener Land 7888 2	Fünf Talkesselgemeinden (2015) 198,5 ha 2015	260,800	15,000	275,800
13	Bernau a.Chiemsee / Rosenheim 6811 2	Region Priental (2016) 118,8 ha 2016	105,000	75,000	180,000
14	Berngau / Neumarkt i.d.OPf. 2583 2	Generationennetzwerk (2012-2014, 2017) 55 ha 2012	434,700	15,000	449,700
15	Bischofsheim a.d.Rhön, Stadt / Rhön-Grabfeld 4698 2	Kreuzbergallianz (2011, 2013, 2015-2016, 2018) 55,54 ha 2011	775,000	150,000	925,000
16	Brand / Tirschenreuth 1180 2	Steinwaldallianz (2017) 174,12 ha 2017	191,000	15,000	206,000



## Bundesprogramm der Städtebauförderung 2019

### Programm: Kleinere Städte und Gemeinden

#### Land: Bayern

Lfd. Nr.	Stadt/Gemeinde Kreis Einwohnerzahl Städtischer Bereich 1 Ländlicher Bereich 2	Bezeichnung der Maßnahme (Förderung im Programmjahr) Größe des Gebietes (ha) Aufnahme in das Bundesprogramm	Bundesfinanzhilfe Kleinere Städte und Gemeinden		
			bis einschl. 2018 1000 Euro	Programmjahr 2019 1000 Euro	insgesamt 1000 Euro
laufende Maßnahmen					
17	Buchbach, Markt / Mühldorf a.Inn 3098 2	Isen-Rott-Region (2014-2017, 2019) 38,25 ha 2014	78,000	15,000	93,000
18	Buchenberg, Markt / Oberallgäu 4046 2	Oberallgäuer Kommunalnetzwerk (2013) 66 ha 2013	1.026,000	300,000	1.326,000
19	Dachsbach, Markt / Neustadt a.d.Aisch-Bad Windsheim 1705 2	Ortsverbund Mittlerer Aischgrund (2013) 70,4 ha 2013	250,000	15,000	265,000
20	Diespeck / Neustadt a.d.Aisch- Bad Windsheim 3659 2	Allianz NeuStadt & Land (2017) 141,63 ha 2017	285,000	120,000	405,000
21	Dietenhofen, Markt / Ansbach 5572 2	Kooperation Bibert-/Schwabachtal (2018) 17,8 ha 2018	15,000	15,000	30,000
22	Dietmannsried, Markt / Oberallgäu 7904 2	AG Nördliches Oberallgäu (2017) 61 ha 2017	75,000	105,000	180,000
23	Durach / Oberallgäu 7026 2	Oberallgäuer Kommunalnetzwerk (2015) 66 ha 2015	323,000	60,000	383,000
24	Effeltrich / Forchheim 2560 2	Kulturerlebnis Fränkische Schweiz (2016, 2019) 0 ha 2016	30,000	65,000	95,000



**Bundesprogramm der Städtebauförderung 2019**

**Programm: Kleinere Städte und Gemeinden**

**Land: Bayern**

Lfd. Nr.	Stadt/Gemeinde Kreis Einwohnerzahl Städtischer Bereich 1 Ländlicher Bereich 2	Bezeichnung der Maßnahme (Förderung im Programmjahr) Größe des Gebietes (ha) Aufnahme in das Bundesprogramm	Bundesfinanzhilfe Kleinere Städte und Gemeinden		
			bis einschl. 2018 1000 Euro	Programmjahr 2019 1000 Euro	insgesamt 1000 Euro
<b>laufende Maßnahmen</b>					
25	Eichendorf, Markt / Dingolfing-Landau 6521 2	AG Milchstraße (2015) 172,7 ha 2015	1.540,600	120,000	1.660,600
26	Emskirchen, Markt / Neustadt a.d.Aisch-Bad Windsheim 5956 2	Allianz Aurach-Zenn (2011) 144,85 ha 2011	712,600	90,000	802,600
27	Emtmannsberg / Bayreuth 1054 2	Frankenpfalz im Fichtelgebirge (2011, 2013-2016, 2018) 38,8 ha 2011	954,000	116,000	1.070,000
28	Eslarn, Markt / Neustadt a.d.Waldnaab 2756 2	Brückenland Bayern-Böhmen (2011-2014, 2017) 405,1 ha 2011	458,100	150,000	608,100
29	Essing, Markt / Kelheim 1032 2	IG Altmühltal (2012, 2014-2016, 2018) 32 ha 2012	949,300	15,000	964,300
30	Eurasburg / Bad Tölz-Wolfratshausen 4316 2	Soziales Netzwerk Eurasburg Münsing (2017) 19 ha 2017	39,000	15,000	54,000
31	Farchant / Garmisch-Partenkirchen 3655 2	Loisachtal (2015) 65 ha 2015	279,000	225,000	504,000
32	Feichten a.d.Alz / Altötting 1157 2	Dorfkultur-Verbund Rupertiwink (2017) 14 ha 2017	120,000	45,000	165,000



**Bundesprogramm der Städtebauförderung 2019**  
**Programm: Kleinere Städte und Gemeinden**  
**Land: Bayern**

Lfd. Nr.	Stadt/Gemeinde Kreis Einwohnerzahl Städtischer Bereich 1 Ländlicher Bereich 2	Bezeichnung der Maßnahme (Förderung im Programmjahr) Größe des Gebietes (ha) Aufnahme in das Bundesprogramm	Bundesfinanzhilfe Kleinere Städte und Gemeinden		
			bis einschl. 2018 1000 Euro	Programmjahr 2019 1000 Euro	insgesamt 1000 Euro
<b>laufende Maßnahmen</b>					
33	Frasdorf / Rosenheim 3086 2	Region Priental (2016) 118,8 ha 2016	39,000	30,000	69,000
34	Frensdorf / Bamberg 4961 2	Reiche Ebrach (2019) 10 ha 2019	0,000	15,000	15,000
35	Frontenhausen, Markt / Dingolfing-Landau 4649 2	AG Milchstraße (2015) 172,7 ha 2015	975,000	660,000	1.635,000
36	Fuchstal / Landsberg am Lech 3743 2	Lechrain (2017) 1.747 ha 2017	120,000	213,000	333,000
37	Gallmersgarten / Neustadt a.d.Aisch-Bad Windsheim 737 2	Allianz Burgbernheim (2017) 0 ha 2017	30,000	60,000	90,000
38	Garching a.d.Alz / Altötting 8500 2	Dorfkultur-Verbund Rupertiwinkel (2017) 14 ha 2017	120,000	15,000	135,000
39	Gars a.Inn, Markt / Mühldorf a.Inn 3871 2	Inn-Moränenland (2014) 119 ha 2014	210,000	15,000	225,000
40	Gerhardshofen / Neustadt a.d.Aisch-Bad Windsheim 2529 2	Ortsverbund Mittlerer Aischgrund (2013-2016, 2018) 35 ha 2013	201,000	45,000	246,000





**Bundesprogramm der Städtebauförderung 2019**

**Programm: Kleinere Städte und Gemeinden**

**Land: Bayern**

Lfd. Nr.	Stadt/Gemeinde Kreis Einwohnerzahl Städtischer Bereich 1 Ländlicher Bereich 2	Bezeichnung der Maßnahme (Förderung im Programmjahr) Größe des Gebietes (ha) Aufnahme in das Bundesprogramm	Bundesfinanzhilfe Kleinere Städte und Gemeinden		
			bis einschl. 2018 1000 Euro	Programmjahr 2019 1000 Euro	insgesamt 1000 Euro
<b>laufende Maßnahmen</b>					
41	Goldkronach, Stadt / Bayreuth 3536 2	Markgräfliches Bischofsland (2010) 106,02 ha 2010	555,050	15,000	570,050
42	Graben / Augsburg 3863 2	AG Lechfeldgemeinden (2012) 109,5 ha 2012	183,000	15,000	198,000
43	Grabenstätt / Traunstein 4340 2	Achentalgemeinden (2015) 61,5 ha 2015	120,000	150,000	270,000
44	Grassau, Markt / Traunstein 6743 2	Achentalgemeinden (2016) 61,5 ha 2016	45,000	15,000	60,000
45	Greifenberg / Landsberg am Lech 2228 2	AG Schondorf Kooperation Ammersee Nord-West (2017) 3.376 ha 2017	30,000	27,000	57,000
46	Großhabersdorf / Fürth 4029 2	Kooperation Bibert-/ Schwabachtal (2013) 89,72 ha 2013	660,000	180,000	840,000
47	Haldenwang / Oberallgäu 3755 2	AG Nördliches Oberallgäu (2016) 61 ha 2016	79,500	30,000	109,500
48	Heimenkirch, Markt / Lindau (Bodensee) 3603 2	Leiblachgemeinden (2010-2012, 2014) 32,5 ha 2010	361,800	30,000	391,800



**Bundesprogramm der Städtebauförderung 2019**  
**Programm: Kleinere Städte und Gemeinden**  
**Land: Bayern**

Lfd. Nr.	Stadt/Gemeinde Kreis Einwohnerzahl Städtischer Bereich 1 Ländlicher Bereich 2	Bezeichnung der Maßnahme (Förderung im Programmjahr) Größe des Gebietes (ha) Aufnahme in das Bundesprogramm	Bundesfinanzhilfe Kleinere Städte und Gemeinden		
			bis einschl. 2018 1000 Euro	Programmjahr 2019 1000 Euro	insgesamt 1000 Euro
<b>laufende Maßnahmen</b>					
49	Hettenshausen / Pfaffenhofen a.d.Ilm 2110 2	Stadt-Umland-Kooperation PAF (2018) 2,4 ha 2018	24,000	15,000	39,000
50	Heustreu / Rhön-Grabfeld 1252 2	NES-Allianz (2018) 0 ha 2018	75,000	180,000	255,000
51	Höchstädt a.d.Donau, Stadt / Dillingen a.d.Donau 6663 2	AG Höchstädt/Lutzingen (2013) 108 ha 2013	907,200	30,000	937,200
52	Hofstetten / Landsberg am Lech 1838 2	Lechrain (2017) 1.747 ha 2017	120,000	387,000	507,000
53	Hohenroth / Rhön-Grabfeld 3458 2	NES-Allianz (2016-2017, 2019) 72 ha 2016	51,000	15,000	66,000
54	Hollstadt / Rhön-Grabfeld 1524 2	NES-Allianz (2017, 2019) 72 ha 2017	30,000	45,000	75,000
55	Huglfing / Weilheim-Schongau 2725 2	Kooperation Hungerbachtal (2015) 103,4 ha 2015	124,000	15,000	139,000
56	Ihrlerstein / Kelheim 4226 2	IG Altmühltal (2012) 32 ha 2012	379,000	15,000	394,000



**Bundesprogramm der Städtebauförderung 2019**

**Programm: Kleinere Städte und Gemeinden**

**Land: Bayern**

Lfd. Nr.	Stadt/Gemeinde Kreis Einwohnerzahl Städtischer Bereich 1 Ländlicher Bereich 2	Bezeichnung der Maßnahme (Förderung im Programmjahr) Größe des Gebietes (ha) Aufnahme in das Bundesprogramm	Bundesfinanzhilfe Kleinere Städte und Gemeinden		
			bis einschl. 2018 1000 Euro	Programmjahr 2019 1000 Euro	insgesamt 1000 Euro
<b>laufende Maßnahmen</b>					
57	Illesheim / Neustadt a.d.Aisch- Bad Windsheim 876 2	Allianz Burgbernheim (2016) 0 ha 2016	75,000	60,000	135,000
58	Kienberg / Traunstein 1381 2	Chiemgau-Nord (2017) 48,16 ha 2017	600,000	240,000	840,000
59	Kirchweidach / Altötting 2323 2	Dorfkultur-Verbund Rupertiwinkel (2018) 4 ha 2018	15,000	30,000	45,000
60	Klosterlechfeld / Augsburg 2867 2	AG Lechfeldgemeinden (2012) 109,5 ha 2012	1.260,700	15,000	1.275,700
61	Kraiburg a.Inn, Markt / Mühldorf a.Inn 4037 2	Inn-Moränenland (2010) 119 ha 2010	591,100	15,000	606,100
62	Kulmain / Tirschenreuth 2272 2	Ortsmitte (2018) 32,31 ha 2018	90,000	60,000	150,000
63	Lauben / Oberallgäu 3456 2	AG Nördliches Oberallgäu (2016) 61 ha 2016	44,700	30,000	74,700
64	Lutzingen / Dillingen a.d.Donau 1005 2	AG Höchstädt/Lutzingen (2014) 108 ha 2014	622,000	30,000	652,000



**Bundesprogramm der Städtebauförderung 2019**  
**Programm: Kleinere Städte und Gemeinden**  
**Land: Bayern**

Lfd. Nr.	Stadt/Gemeinde Kreis Einwohnerzahl Städtischer Bereich 1 Ländlicher Bereich 2	Bezeichnung der Maßnahme (Förderung im Programmjahr) Größe des Gebietes (ha) Aufnahme in das Bundesprogramm	Bundesfinanzhilfe Kleinere Städte und Gemeinden		
			bis einschl. 2018 1000 Euro	Programmjahr 2019 1000 Euro	insgesamt 1000 Euro
<b>laufende Maßnahmen</b>					
65	Markt Erlbach, Markt / Neustadt a.d.Aisch-Bad Windsheim 5620 2	Allianz Aurach-Zenn (2011) 144,85 ha 2011	750,000	180,000	930,000
66	Marktbergel, Markt / Neustadt a.d.Aisch-Bad Windsheim 1547 2	Allianz Burgbernheim (2017) 0 ha 2017	105,000	60,000	165,000
67	Marktleugast, Markt / Kulmbach 3184 2	Lebensqualität durch Nähe (2010-2012, 2014, 2017, 2019) 40,19 ha 2010	137,000	48,000	185,000
68	Marktschorgast, Markt / Kulmbach 1418 2	Markgräfliches Bischofsland (2015) 106,02 ha 2015	185,000	124,000	309,000
69	Marquartstein / Traunstein 3291 2	Achentalgemeinden (2016) 61,5 ha 2016	63,000	15,000	78,000
70	Münchsteinach / Neustadt a.d.Aisch-Bad Windsheim 1356 2	Ortsverbund Mittlerer Aischgrund (2015) 70,4 ha 2015	540,000	15,000	555,000
71	Münsing / Bad Tölz- Wolfratshausen 4254 2	Soziales Netzwerk Eurasburg Münsing (2017) 19 ha 2017	54,000	15,000	69,000
72	Neuhaus a.Inn / Passau 3415 2	Gemeinden am Unteren Inn (2010) 76 ha 2010	749,400	300,000	1.049,400



## Bundesprogramm der Städtebauförderung 2019

### Programm: Kleinere Städte und Gemeinden

#### Land: Bayern

Lfd. Nr.	Stadt/Gemeinde Kreis Einwohnerzahl Städtischer Bereich 1 Ländlicher Bereich 2	Bezeichnung der Maßnahme (Förderung im Programmjahr) Größe des Gebietes (ha) Aufnahme in das Bundesprogramm	Bundesfinanzhilfe Kleinere Städte und Gemeinden		
			bis einschl. 2018 1000 Euro	Programmjahr 2019 1000 Euro	insgesamt 1000 Euro
laufende Maßnahmen					
73	Neuhof a.d.Zenn, Markt / Neustadt a.d.Aisch-Bad Windsheim 2082 2	Allianz Aurach-Zenn (2015) 144,85 ha 2015	180,000	60,000	240,000
74	Nittenau, Stadt / Schwandorf 8732 2	Regental (2015-2016, 2019) 0 ha 2015	120,000	75,000	195,000
75	Nordhalben, Markt / Kronach 1729 2	Oberes Rodachtal (2011-2014, 2016) 69,4 ha 2011	191,700	60,000	251,700
76	Oberammergau / Garmisch- Partenkirchen 5208 2	Ammergauer Alpen (2015) 72,3 ha 2015	246,000	180,000	426,000
77	Oberbergkirchen / Mühldorf a.Inn 1653 2	Isen-Rott-Region (2015) 38,25 ha 2015	69,000	15,000	84,000
78	Obermeitingen / Landsberg am Lech 1669 2	AG Lechfeldgemeinden (2012-2013, 2015) 109,5 ha 2012	280,700	30,000	310,700
79	Obernzen, Markt / Neustadt a.d.Aisch-Bad Windsheim 2714 2	Allianz Aurach-Zenn (2010) 144,85 ha 2010	184,400	15,000	199,400
80	Oberstaufen, Markt / Oberallgäu 7547 2	Salzstraße-Gemeinden (2016) 60 ha 2016	190,000	304,000	494,000



## Bundesprogramm der Städtebauförderung 2019

### Programm: Kleinere Städte und Gemeinden

#### Land: Bayern

Lfd. Nr.	Stadt/Gemeinde Kreis Einwohnerzahl Städtischer Bereich 1 Ländlicher Bereich 2	Bezeichnung der Maßnahme (Förderung im Programmjahr) Größe des Gebietes (ha) Aufnahme in das Bundesprogramm	Bundesfinanzhilfe Kleinere Städte und Gemeinden		
			bis einschl. 2018 1000 Euro	Programmjahr 2019 1000 Euro	insgesamt 1000 Euro
laufende Maßnahmen					
81	Obing / Traunstein 4114 2	Chiemgau-Nord (2017) 48,16 ha 2017	111,000	15,000	126,000
82	Opfenbach / Lindau (Bodensee) 2278 2	Leiblachgemeinden (2011) 32,5 ha 2011	278,400	30,000	308,400
83	Ornbau, Stadt / Ansbach 1638 2	Allianz Altmühl-Mönchswald (2015) 52,6 ha 2015	300,000	180,000	480,000
84	Pegnitz, Stadt / Bayreuth 13356 2	Wirtschaftsband A9 - Fränkische Schweiz (2012-2015, 2017) 141,66 ha 2012	723,900	115,000	838,900
85	Perach / Altötting 1240 2	IKEK - Power - Inntal & Holzland (2017) 24,2 ha 2017	30,000	75,000	105,000
86	Perlesreut, Markt / Freyung- Grafenau 2871 2	Ilzer Land (2010) 89 ha 2010	1.565,500	240,000	1.805,500
87	Pressath, Stadt / Neustadt a.d.Waldnaab 4338 2	Haidenaabtal (2014-2016, 2018) 55,99 ha 2014	288,000	150,000	438,000
88	Reischach / Altötting 2539 2	IKEK - Power - Inntal & Holzland (2017) 24,2 ha 2017	63,000	30,000	93,000



**Bundesprogramm der Städtebauförderung 2019**

**Programm: Kleinere Städte und Gemeinden**

**Land: Bayern**

Lfd. Nr.	Stadt/Gemeinde Kreis Einwohnerzahl Städtischer Bereich 1 Ländlicher Bereich 2	Bezeichnung der Maßnahme (Förderung im Programmjahr) Größe des Gebietes (ha) Aufnahme in das Bundesprogramm	Bundesfinanzhilfe Kleinere Städte und Gemeinden		
			bis einschl. 2018 1000 Euro	Programmjahr 2019 1000 Euro	insgesamt 1000 Euro
<b>laufende Maßnahmen</b>					
89	Rohrbach / Pfaffenhofen a.d.Ilm 5936 2	Stadt - Umland - Kooperation Pfaffenhofen a.d.Ilm (2017) 144,8 ha 2017	36,000	15,000	51,000
90	Röhrnbach, Markt / Freyung- Grafenau 4382 2	Ilzer Land (2014) 89 ha 2014	49,500	15,000	64,500
91	Roßtal, Markt / Fürth 9612 2	Kooperation Bibert-/ Schwabachtal (2014) 89,72 ha 2014	165,000	90,000	255,000
92	Rottenbuch / Weilheim- Schongau 1781 2	Pfaffenwinkel (2017) 26.627 ha 2017	30,000	15,000	45,000
93	Ruhpolding / Traunstein 7010 2	ARGE Südliches Trauntal (2015) 47,99 ha 2015	487,900	15,000	502,900
94	Salz / Rhön-Grabfeld 2349 2	NES-Allianz (2018) 0 ha 2018	45,000	90,000	135,000
95	Scheyern / Pfaffenhofen a.d.Ilm 4862 2	Stadt-Umland-Kooperation Pfaffenhofen a.d.Ilm (2016) 144,8 ha 2016	209,000	30,000	239,000
96	Schönau a.Königssee / Berchtesgadener Land 5544 2	Fünf Talkesselgemeinden (2015) 198,5 ha 2015	509,000	501,000	1.010,000



**Bundesprogramm der Städtebauförderung 2019**

**Programm: Kleinere Städte und Gemeinden**

**Land: Bayern**

Lfd. Nr.	Stadt/Gemeinde Kreis Einwohnerzahl Städtischer Bereich 1 Ländlicher Bereich 2	Bezeichnung der Maßnahme (Förderung im Programmjahr) Größe des Gebietes (ha) Aufnahme in das Bundesprogramm	Bundesfinanzhilfe Kleinere Städte und Gemeinden		
			bis einschl. 2018 1000 Euro	Programmjahr 2019 1000 Euro	insgesamt 1000 Euro
<b>laufende Maßnahmen</b>					
97	Schondorf am Ammersee / Landsberg am Lech 3944 2	AG Schondorf (2017) 3.376 ha 2017	48,000	45,000	93,000
98	Schonungen / Schweinfurt 7701 2	Allianz Schweinfurter Oberland (2019) 0 ha 2019	0,000	15,000	15,000
99	Schwarzenbach / Neustadt a.d.Waldnaab 1170 2	Haidenaabtal (2014-2016, 2018) 55,99 ha 2014	90,000	24,000	114,000
100	Schwindegg / Mühldorf a.Inn 3532 2	Isen-Rott-Region (2012) 38,25 ha 2012	213,000	15,000	228,000
101	Seubersdorf i.d.OPf. / Neumarkt i.d.OPf. 5124 2	Neumarkter Land (2013) 220,14 ha 2013	459,900	228,000	687,900
102	Siegsdorf / Traunstein 8422 2	ARGE Südliches Trauntal (2015) 47,99 ha 2015	63,000	15,000	78,000
103	Steinbach a.Wald / Kronach 3180 2	ARGE Rennsteig (2018) 158 ha 2018	30,000	17,000	47,000
104	Steingaden / Weilheim-Schongau 2744 2	Pfaffenwinkel (2017) 26.627 ha 2017	159,000	15,000	174,000





## Bundesprogramm der Städtebauförderung 2019

### Programm: Kleinere Städte und Gemeinden

#### Land: Bayern

Lfd. Nr.	Stadt/Gemeinde Kreis Einwohnerzahl Städtischer Bereich 1 Ländlicher Bereich 2	Bezeichnung der Maßnahme (Förderung im Programmjahr) Größe des Gebietes (ha) Aufnahme in das Bundesprogramm	Bundesfinanzhilfe Kleinere Städte und Gemeinden		
			bis einschl. 2018 1000 Euro	Programmjahr 2019 1000 Euro	insgesamt 1000 Euro
laufende Maßnahmen					
105	Steinwiesen, Markt / Kronach 3510 2	Oberes Rodachtal (2010) 69,4 ha 2010	1.109,450	29,000	1.138,450
106	Strahlungen / Rhön-Grabfeld 911 2	NES-Allianz (2018) 0 ha 2018	22,000	90,000	112,000
107	Syrgenstein / Dillingen a.d.Donau 3658 2	AG Bachtal (2010) 28,85 ha 2010	843,300	45,000	888,300
108	Tettau, Markt / Kronach 2117 2	ARGE Rennsteig (2017, 2019) 50,3 ha 2017	60,000	97,000	157,000
109	Teuschnitz, Stadt / Kronach 2020 2	ARGE Rennsteig (2010-2013, 2015) 50,3 ha 2010	679,200	656,000	1.335,200
110	Thaining / Landsberg am Lech 972 2	Lechrain (2017) 1.747 ha 2017	30,000	15,000	45,000
111	Thurmansbang / Freyung- Grafenau 2361 2	Ilzer Land (2018) 0 ha 2018	45,000	219,000	264,000
112	Trabitz / Neustadt a.d.Waldnaab 1286 2	Haidenaabtal (2010) 78,44 ha 2010	630,000	68,000	698,000



**Bundesprogramm der Städtebauförderung 2019**  
**Programm: Kleinere Städte und Gemeinden**  
**Land: Bayern**

Lfd. Nr.	Stadt/Gemeinde Kreis Einwohnerzahl Städtischer Bereich 1 Ländlicher Bereich 2	Bezeichnung der Maßnahme (Förderung im Programmjahr) Größe des Gebietes (ha) Aufnahme in das Bundesprogramm	Bundesfinanzhilfe Kleinere Städte und Gemeinden		
			bis einschl. 2018 1000 Euro	Programmjahr 2019 1000 Euro	insgesamt 1000 Euro
laufende Maßnahmen					
113	Tyrlaching / Altötting 948 2	Dorfkultur-Verbund Rupertiwink (2015) 14 ha 2015	442,500	120,000	562,500
114	Übersee / Traunstein 4989 2	Achentalgemeinden (2014) 61,5 ha 2014	113,000	15,000	128,000
115	Unslieben / Rhön-Grabfeld 939 2	NES-Allianz (2017) 72 ha 2017	410,000	129,000	539,000
116	Untermeitingen / Augsburg 6686 2	AG Lechfeldgemeinden (2010) 109,5 ha 2010	523,200	15,000	538,200
117	Unterwössen / Traunstein 3472 2	Achentalgemeinden (2015) 61,5 ha 2015	726,000	150,000	876,000
118	Vachendorf / Traunstein 1827 2	Achentalgemeinden (2015) 61,5 ha 2015	285,000	117,000	402,000
119	Velburg, Stadt / Neumarkt i.d.OPf. 5228 2	Neumarkter Land (2010) 220,14 ha 2010	489,000	60,000	549,000
120	Vestenbergsreuth, Markt / Erlangen-Höchstadt 1498 2	Ortsverbund Mittlerer Aischgrund (2015) 70,4 ha 2015	482,000	150,000	632,000



**Bundesprogramm der Städtebauförderung 2019**  
**Programm: Kleinere Städte und Gemeinden**  
**Land: Bayern**

Lfd. Nr.	Stadt/Gemeinde Kreis Einwohnerzahl Städtischer Bereich 1 Ländlicher Bereich 2	Bezeichnung der Maßnahme (Förderung im Programmjahr) Größe des Gebietes (ha) Aufnahme in das Bundesprogramm	Bundesfinanzhilfe Kleinere Städte und Gemeinden		
			bis einschl. 2018 1000 Euro	Programmjahr 2019 1000 Euro	insgesamt 1000 Euro
<b>laufende Maßnahmen</b>					
121	Wallenfels, Stadt / Kronach 2783 2	Oberes Rodachtal (2014) 69,4 ha 2014	543,800	85,000	628,800
122	Waltenhofen / Oberallgäu 9066 2	Oberallgäuer Kommunalnetzwerk (2011, 2013) 66 ha 2011	200,300	180,000	380,300
123	Weiler-Simmerberg, Markt / Lindau (Bodensee) 6145 2	Salzstraße-Gemeinden (2013) 60 ha 2013	130,200	33,000	163,200
124	Wilhelmsdorf / Neustadt a.d.Aisch-Bad Windsheim 1482 2	Allianz Aurach-Zenn (2015) 144,85 ha 2015	330,000	45,000	375,000
125	Windsbach, Stadt / Ansbach 6094 2	Fränkisches Rezattal (2014) 31,2 ha 2014	854,000	90,000	944,000
126	Winklarn, Markt / Schwandorf 1417 2	Brückenland Bayern Böhmen (2015) 405,1 ha 2015	300,000	72,000	372,000
127	Zöschingen / Dillingen a.d.Donau 737 2	AG Bachtal (2012-2014, 2018) 97 ha 2012	555,000	15,000	570,000
<b>Anzahl laufende Maßnahmen</b>			<b>127</b>		
<b>Summe Bayern</b>			<b>41.344,600</b>	<b>10.657,000</b>	<b>52.001,600</b>



**Bundesprogramm der Städtebauförderung 2019**  
**Programm: Kleinere Städte und Gemeinden**  
**Land: Bayern**

Lfd. Nr.	Stadt/Gemeinde Kreis Einwohnerzahl Städtischer Bereich 1 Ländlicher Bereich 2	Bezeichnung der Maßnahme (Förderung im Programmjahr) Größe des Gebietes (ha) Aufnahme in das Bundesprogramm	Bundesfinanzhilfe Kleinere Städte und Gemeinden		
			bis einschl. 2018 1000 Euro	Programmjahr 2019 1000 Euro	insgesamt 1000 Euro
<b>ruhende Maßnahmen</b>					
1	Ahorn / Coburg 4184 2	Initiative Rodachtal (2013-2015) 113,8 ha 2013	100,600		100,600
2	Aidhausen / Haßberge 1787 2	Allianz Hofheimer Land (2017) 48,02 ha 2017	150,000		150,000
3	Altendorf / Schwandorf 891 2	Brückenland Bayern-Böhmen (2010-2015) 1.373 ha 2010	127,500		127,500
4	Amorbach, Stadt / Miltenberg 3984 2	Odenwald-Allianz (2013-2014, 2016-2017) 219,82 ha 2013	576,000		576,000
5	Apfeldorf / Landsberg am Lech 1136 2	Lechrain (2018) 10 ha 2018	15,000	0,000	15,000
6	Bad Brückenau, Stadt / Bad Kissingen 6412 2	Brückenaauer Rhönallianz (2012-2014, 2016-2017) 78,4 ha 2012	1.183,000		1.183,000
7	Bad Königshofen i.Grabfeld, Stadt / Rhön-Grabfeld 6034 2	Grabfeldallianz (2012-2015) 1.207,1 ha 2012	237,000		237,000
8	Bad Neustadt a.d.Saale, Stadt / Rhön-Grabfeld 15154 2	NES-Allianz (2017) 72 ha 2017	166,000		166,000



## Bundesprogramm der Städtebauförderung 2019

### Programm: Kleinere Städte und Gemeinden

#### Land: Bayern

Lfd. Nr.	Stadt/Gemeinde Kreis Einwohnerzahl Städtischer Bereich 1 Ländlicher Bereich 2	Bezeichnung der Maßnahme (Förderung im Programmjahr) Größe des Gebietes (ha) Aufnahme in das Bundesprogramm	Bundesfinanzhilfe Kleinere Städte und Gemeinden		
			bis einschl. 2018 1000 Euro	Programmjahr 2019 1000 Euro	insgesamt 1000 Euro
ruhende Maßnahmen					
9	Bischofgrün / Bayreuth 1885 2	IEK Ochsenkopf (2018) 21,9 ha 2018	30,000	0,000	30,000
10	Bischofswiesen / Berchtesgadener Land 7500 2	Fünf Talkesselgemeinden (2014-2018) 198,5 ha 2014	236,800	0,000	236,800
11	Breitenbrunn, Markt / Neumarkt i.d.OPf. 3454 2	Neumarkter Land (2011-2013, 2015) 187,41 ha 2011	390,600		390,600
12	Bundorf / Haßberge 919 2	Allianz Hofheimer Land (2013-2014, 2018) 504,42 ha 2013	324,000	0,000	324,000
13	Burgheim, Markt / Neuburg- Schrobenhausen 4637 2	ARGE Urdonau (2017-2018) 212 ha 2017	333,000	0,000	333,000
14	Ebnath / Tirschenreuth 1293 2	Steinwaldallianz (2017) 174,12 ha 2017	280,000		280,000
15	Eggolsheim, Markt / Forchheim 6487 2	Kulturerlebnis Fränkische Schweiz (2015-2017) 41,62 ha 2015	300,000		300,000
16	Egfling / Weilheim-Schongau 1037 2	Kooperation Hungerbachtal (2016-2018) 103,4 ha 2016	75,000	0,000	75,000



## Bundesprogramm der Städtebauförderung 2019

### Programm: Kleinere Städte und Gemeinden

#### Land: Bayern

Lfd. Nr.	Stadt/Gemeinde Kreis Einwohnerzahl Städtischer Bereich 1 Ländlicher Bereich 2	Bezeichnung der Maßnahme (Förderung im Programmjahr) Größe des Gebietes (ha) Aufnahme in das Bundesprogramm	Bundesfinanzhilfe Kleinere Städte und Gemeinden		
			bis einschl. 2018 1000 Euro	Programmjahr 2019 1000 Euro	insgesamt 1000 Euro
ruhende Maßnahmen					
17	Erdweg / Dachau 5782 2	Kooperation Dachauer Land (2015) 134,8 ha 2015	51,000		51,000
18	Eresing / Landsberg am Lech 1790 2	FEW-International 2030 (2018) 49,3 ha 2018	135,000	0,000	135,000
19	Fahrenzhausen / Freising 4784 2	Ampertalgemeinden (2015-2018) 92,5 ha 2015	92,400	0,000	92,400
20	Finning / Landsberg am Lech 1811 2	FEW-International 2030 (2018) 17 ha 2018	54,000	0,000	54,000
21	Fuchsmühl, Markt / Tirschenreuth 1620 2	Naturpark Steinwald (2011-2015, 2018) 170,68 ha 2011	798,000	0,000	798,000
22	Haag i.OB, Markt / Mühldorf a.Inn 6399 2	Lebensader B 12 (2010-2018) 71,59 ha 2010	688,300	0,000	688,300
23	Hagenbüchach / Neustadt a.d.Aisch-Bad Windsheim 1369 2	Allianz Aurach-Zenn (2016, 2018) 144,85 ha 2016	45,000	0,000	45,000
24	Hofheim i.UFr., Stadt / Haßberge 5143 2	Allianz Hofheimer Land (2010-2016) 405,22 ha 2010	1.721,300		1.721,300



**Bundesprogramm der Städtebauförderung 2019**  
**Programm: Kleinere Städte und Gemeinden**  
**Land: Bayern**

Lfd. Nr.	Stadt/Gemeinde Kreis Einwohnerzahl Städtischer Bereich 1 Ländlicher Bereich 2	Bezeichnung der Maßnahme (Förderung im Programmjahr) Größe des Gebietes (ha) Aufnahme in das Bundesprogramm	Bundesfinanzhilfe Kleinere Städte und Gemeinden		
			bis einschl. 2018 1000 Euro	Programmjahr 2019 1000 Euro	insgesamt 1000 Euro
ruhende Maßnahmen					
25	Hutthurm, Markt / Passau 5914 2	Ilzer Land (2011-2018) 89 ha 2011	1.748,200	0,000	1.748,200
26	Kasendorf, Markt / Kulmbach 2467 2	Kulmbacher Land (2015) 0 ha 2015	30,000		30,000
27	Kirchzell, Markt / Miltenberg 2233 2	Odenwaldallianz (2017-2018) 219,82 ha 2017	195,000	0,000	195,000
28	Kranzberg / Freising 4118 2	Ampertalgemeinden (2015-2018) 92,5 ha 2015	73,800	0,000	73,800
29	Kupferberg, Stadt / Kulmbach 1030 2	Lebensqualität durch Nähe: LQN (2015) 0 ha 2015	20,000		20,000
30	Ludwigsstadt, Stadt / Kronach 3430 2	ARGE Rennsteig (2013-2018) 50,3 ha 2013	727,700	0,000	727,700
31	Maitenbeth / Mühldorf a.Inn 1989 2	Lebensader B 12 (2011-2018) 71,59 ha 2011	535,200	0,000	535,200
32	Marklkofen / Dingolfing-Landau 3681 2	AG Milchstraße (2017-2018) 172,7 ha 2017	91,000	0,000	91,000



**Bundesprogramm der Städtebauförderung 2019**  
**Programm: Kleinere Städte und Gemeinden**  
**Land: Bayern**

Lfd. Nr.	Stadt/Gemeinde Kreis Einwohnerzahl Städtischer Bereich 1 Ländlicher Bereich 2	Bezeichnung der Maßnahme (Förderung im Programmjahr) Größe des Gebietes (ha) Aufnahme in das Bundesprogramm	Bundesfinanzhilfe Kleinere Städte und Gemeinden		
			bis einschl. 2018 1000 Euro	Programmjahr 2019 1000 Euro	insgesamt 1000 Euro
<b>ruhende Maßnahmen</b>					
33	Marktschellenberg, Markt / Berchtesgadener Land 1741 2	Fünf Talkesselgemeinden (2017-2018) 198,5 ha 2017	42,000	0,000	42,000
34	Mehlmeisel / Bayreuth 1321 2	IEK Ochsenkopf (2017-2018) 13,1 ha 2017	210,000	0,000	210,000
35	Mellrichstadt, Stadt / Rhön- Grabfeld 5563 2	Streutalallianz (2015-2016) 612,3 ha 2015	45,000		45,000
36	Merkendorf, Stadt / Ansbach 2861 2	Allianz Altmühl-Mönchswald (2013-2016) 18,6 ha 2013	186,000		186,000
37	Mertingen / Donau-Ries 3979 2	Unterer Schmutter- und Lechraum (2010-2014) 147,4 ha 2010	566,700		566,700
38	Motten / Bad Kissingen 1771 2	Brückenauer - Rhönallianz (2017) 78,4 ha 2017	180,000		180,000
39	Nagel / Wunsiedel i.Fichtelgebirge 1730 2	Raumpartnerschaft Fichtelgebirge (2010, 2013-2014, 2018) 20,15 ha 2010	280,000	0,000	280,000
40	Nassenfels, Markt / Eichstätt 2088 2	ARGE Urdonautal (2014-2016) 15 ha 2014	120,000		120,000





## Bundesprogramm der Städtebauförderung 2019

### Programm: Kleinere Städte und Gemeinden

#### Land: Bayern

Lfd. Nr.	Stadt/Gemeinde Kreis Einwohnerzahl Städtischer Bereich 1 Ländlicher Bereich 2	Bezeichnung der Maßnahme (Förderung im Programmjahr) Größe des Gebietes (ha) Aufnahme in das Bundesprogramm	Bundesfinanzhilfe Kleinere Städte und Gemeinden		
			bis einschl. 2018 1000 Euro	Programmjahr 2019 1000 Euro	insgesamt 1000 Euro
ruhende Maßnahmen					
41	Neuburg a.Inn / Passau 4394 2	Gemeinden am Unteren Inn (2011-2018) 76 ha 2011	828,200	0,000	828,200
42	Niedermurach / Schwandorf 1254 2	Brückenland Bayern Böhmen (2015-2017) 405,1 ha 2015	69,000		69,000
43	Oberelsbach, Markt / Rhön- Grabfeld 2671 2	Kreuzbergallianz (2016-2017) 55,54 ha 2016	250,000		250,000
44	Oberhausen / Weilheim- Schongau 2063 2	Kooperation Hungerbachtal (2015-2018) 103,4 ha 2015	55,300	0,000	55,300
45	Painten, Markt / Kelheim 2235 2	IG Altmühltal (2010-2011, 2013-2017) 32 ha 2010	917,300		917,300
46	Pappenheim, Stadt / Weißenburg-Gunzenhausen 4049 2	Allianz Altmühltal (2012-2014) 71 ha 2012	188,000		188,000
47	Perach / Altötting 1240 2	Dorfkultur-Verbund Rupertiwink (2016) 0 ha 2016	24,000		24,000
48	Pfaffenhofen a.d.Ilm, Stadt / Pfaffenhofen a.d.Ilm 25226 2	Stadt-Umland-Kooperation Pfaffenhofen a.d.Ilm (2016-2017) 144,8 ha 2016	45,000		45,000



**Bundesprogramm der Städtebauförderung 2019**  
**Programm: Kleinere Städte und Gemeinden**  
**Land: Bayern**

Lfd. Nr.	Stadt/Gemeinde Kreis Einwohnerzahl Städtischer Bereich 1 Ländlicher Bereich 2	Bezeichnung der Maßnahme (Förderung im Programmjahr) Größe des Gebietes (ha) Aufnahme in das Bundesprogramm	Bundesfinanzhilfe Kleinere Städte und Gemeinden		
			bis einschl. 2018 1000 Euro	Programmjahr 2019 1000 Euro	insgesamt 1000 Euro
<b>ruhende Maßnahmen</b>					
49	Pommersfelden / Bamberg 2933 2	Reiche Ebrach (2015) 0 ha 2015	30,000		30,000
50	Postbauer-Heng, Markt / Neumarkt i.d.OPf. 7539 1	Generationennetzwerk (2014-2015) 55 ha 2014	90,000		90,000
51	Pottenstein, Stadt / Bayreuth 5306 2	Wirtschaftsband A9 - Fränkische Schweiz (2012-2015, 2018) 104,62 ha 2012	410,100	0,000	410,100
52	Prem / Weilheim-Schongau 872 2	Pfaffenwinkel (2018) 16 ha 2018	15,000	0,000	15,000
53	Presseck, Markt / Kulmbach 1869 2	Lebensqualität durch Nähe (2010-2012, 2014-2016) 26,55 ha 2010	135,000		135,000
54	Pyrbaum, Markt / Neumarkt i.d.OPf. 5702 2	Generationennetzwerk (2013-2018) 55 ha 2013	1.035,300	0,000	1.035,300
55	Ramsau b.Berchtesgaden / Berchtesgadener Land 1747 2	Fünf Talkesselgemeinden (2015-2018) 198,5 ha 2015	75,200	0,000	75,200
56	Reichenbach / Cham 1301 2	Regental (2010-2017) 54,8 ha 2010	766,900		766,900



## Bundesprogramm der Städtebauförderung 2019

### Programm: Kleinere Städte und Gemeinden

#### Land: Bayern

Lfd. Nr.	Stadt/Gemeinde Kreis Einwohnerzahl Städtischer Bereich 1 Ländlicher Bereich 2	Bezeichnung der Maßnahme (Förderung im Programmjahr) Größe des Gebietes (ha) Aufnahme in das Bundesprogramm	Bundesfinanzhilfe Kleinere Städte und Gemeinden		
			bis einschl. 2018 1000 Euro	Programmjahr 2019 1000 Euro	insgesamt 1000 Euro
ruhende Maßnahmen					
57	Reisbach, Markt / Dingolfing- Landau 7675 2	AG Milchstraße (2017-2018) 172,7 ha 2017	210,000	0,000	210,000
58	Riedbach / Haßberge 1735 2	Allianz Hofheimer Land (2010-2012, 2014) 13 ha 2010	365,700		365,700
59	Schneeberg, Markt / Miltenberg 1785 2	Odenwaldallianz (2017) 219,82 ha 2017	60,000		60,000
60	Schönau a.d.Brend / Rhön- Grabfeld 1237 2	Kreuzbergallianz (2018) 0 ha 2018	39,000	0,000	39,000
61	Schwarzach b.Nabburg / Schwandorf 1449 2	Brückenland Bayern-Böhmen (2012-2013, 2017) 405,1 ha 2012	294,000		294,000
62	Schweitenkirchen / Pfaffenhofen a.d.Ilm 5184 2	Stadt-Umland-Kooperation PAF (2018) 2,4 ha 2018	45,000	0,000	45,000
63	Seßlach, Stadt / Coburg 3962 2	Initiative Rodachtal (2012, 2014-2015) 68,8 ha 2012	78,850	0,000	78,850
64	Spalt, Stadt / Roth 4988 2	Fränkisches Rezattal (2014-2015) 31,7 ha 2014	60,000		60,000



**Bundesprogramm der Städtebauförderung 2019**  
**Programm: Kleinere Städte und Gemeinden**  
**Land: Bayern**

Lfd. Nr.	Stadt/Gemeinde Kreis Einwohnerzahl Städtischer Bereich 1 Ländlicher Bereich 2	Bezeichnung der Maßnahme (Förderung im Programmjahr) Größe des Gebietes (ha) Aufnahme in das Bundesprogramm	Bundesfinanzhilfe Kleinere Städte und Gemeinden		
			bis einschl. 2018 1000 Euro	Programmjahr 2019 1000 Euro	insgesamt 1000 Euro
ruhende Maßnahmen					
65	Sulzfeld / Rhön-Grabfeld 1661 2	Grabfeldallianz (2015-2016) 0 ha 2015	474,000		474,000
66	Thundorf i.UFr. / Bad Kissingen 1041 2	Allianz Schweinfurter OberLand (2018) 0 ha 2018	15,000	0,000	15,000
67	Tröstau / Wunsiedel i.Fichtelgebirge 2352 2	Raumpartnerschaft Fichtelgebirge (2018) 15,4 ha 2018	40,000	0,000	40,000
68	Tüßling, Markt / Altötting 3243 2	Kulturregion an Alz + Mörnbach (2013-2015) 17.141,4 ha 2013	90,000		90,000
69	Unterneukirchen / Altötting 2989 2	Kulturregion an Alz und Mörnbach (2011-2018) 13,28 ha 2011	849,100	0,000	849,100
70	Waischenfeld, Stadt / Bayreuth 3071 2	ILE Fränkische Schweiz (2018) 12,5 ha 2018	75,000	0,000	75,000
71	Walderbach / Cham 2088 2	Regental (2015) 0 ha 2015	33,000		33,000
72	Wasserburg a.Inn, Stadt / Rosenheim 12846 2	Inn-Moränenland (2012-2014) 136,46 ha 2012	216,000		216,000



**Bundesprogramm der Städtebauförderung 2019**  
**Programm: Kleinere Städte und Gemeinden**  
**Land: Bayern**

Lfd. Nr.	Stadt/Gemeinde Kreis Einwohnerzahl Städtischer Bereich 1 Ländlicher Bereich 2	Bezeichnung der Maßnahme (Förderung im Programmjahr) Größe des Gebietes (ha) Aufnahme in das Bundesprogramm	Bundesfinanzhilfe Kleinere Städte und Gemeinden		
			bis einschl. 2018 1000 Euro	Programmjahr 2019 1000 Euro	insgesamt 1000 Euro
<b>ruhende Maßnahmen</b>					
73	Wassertrüdingen, Stadt / Ansbach 5962 2	Hesselberg (2010-2017) 190,6 ha 2010	1.206,000		1.206,000
74	Weitramsdorf / Coburg 4918 2	Initiative Rodachtal (2011, 2018) 39,2 ha 2011	56,450	0,000	56,450
75	Wellheim, Markt / Eichstätt 2700 2	ARGE Urdonautal (2012-2015) 205 ha 2012	180,000		180,000
76	Wildflecken, Markt / Bad Kissingen 2968 2	Brückenauer Rhönallianz (2017) 78,4 ha 2017	15,000		15,000
77	Windach / Landsberg am Lech 3759 2	AG Windach (2017-2018) 86,3 ha 2017	60,000	0,000	60,000
78	Wolframs-Eschenbach, Stadt / Ansbach 3045 2	Allianz Altmühl-Mönchswald (2012-2014) 3.253,6 ha 2012	1.314,000		1.314,000
79	Zeitlofs, Markt / Bad Kissingen 2074 2	Brückenauer Rhönallianz (2017) 78,4 ha 2017	15,000		15,000
<b>Anzahl ruhende Maßnahmen</b>			<b>79</b>		
<b>Summe Bayern</b>			<b>23.885,500</b>	<b>0,000</b>	<b>23.885,500</b>



**Bundesprogramm der Städtebauförderung 2019**

**Programm: Kleinere Städte und Gemeinden**

**Land: Bayern**

Lfd. Nr.	Stadt/Gemeinde Kreis Einwohnerzahl Städtischer Bereich 1 Ländlicher Bereich 2	Bezeichnung der Maßnahme (Förderung im Programmjahr) Größe des Gebietes (ha) Aufnahme in das Bundesprogramm	Bundesfinanzhilfe Kleinere Städte und Gemeinden		
			bis einschl. 2018	Programmjahr 2019	insgesamt
			1000 Euro	1000 Euro	1000 Euro
ausfinanzierte Maßnahmen					
1	Obertaufkirchen / Mühldorf a.Inn 2555 2	Isen-Rott-Region (2014-2015) 63,28 ha 2014	79,900		79,900
<b>Anzahl ausfinanzierte Maßnahmen</b>		<b>1</b>	<b>79,900</b>		<b>79,900</b>
<b>Summe Bayern</b>					



**Bundesprogramm der Städtebauförderung 2019**  
**Programm: Kleinere Städte und Gemeinden**  
**Land: Bayern**

Bundesfinanzhilfe Kleinere Städte und Gemeinden  
bis einschl. Programmjahr insgesamt  
2018 2019  
1000 Euro 1000 Euro 1000 Euro

**- Zusammenstellung -**

<b>Summe laufende Maßnahmen</b>	<b>Anzahl</b>	<b>127</b>	<b>41.344,600</b>	<b>10.657,000</b>	<b>52.001,600</b>
<b>Summe ruhende Maßnahmen</b>	<b>Anzahl</b>	<b>79</b>	<b>23.885,500</b>	<b>0,000</b>	<b>23.885,500</b>
<b>Summe ausfinanzierte Maßnahmen</b>	<b>Anzahl</b>	<b>1</b>	<b>79,900</b>		<b>79,900</b>
<b>Summe insgesamt Bayern</b>	<b>Anzahl</b>	<b>207</b>	<b>65.310,000</b>	<b>10.657,000</b>	<b>75.967,000</b>

# Brandenburg





**Bundesprogramm der Städtebauförderung 2019**

**Programm: Kleinere Städte und Gemeinden**

**Land: Brandenburg**

Lfd. Nr.	Stadt/Gemeinde Kreis Einwohnerzahl Städtischer Bereich 1 Ländlicher Bereich 2	Bezeichnung der Maßnahme (Förderung im Programmjahr) Größe des Gebietes (ha) Aufnahme in das Bundesprogramm	Bundesfinanzhilfe Kleinere Städte und Gemeinden		
			bis einschl. 2018 1000 Euro	Programmjahr 2019 1000 Euro	insgesamt 1000 Euro
<b>laufende Maßnahmen</b>					
1	Bad Freienwalde (Oder), Stadt / Märkisch-Oderland 12406 2	Mittelbereich Bad Freienwalde (2010, 2013) 212,77 ha 2010	1.382,500	150,000	1.532,500
2	Bad Liebenwerda, Stadt / Elbe- Elster 9305 2	Kurstadtregion Elbe-Elster Bad Liebenwerda (2014) 64,2 ha 2014	1.352,500	500,000	1.852,500
3	Fehrbellin / Ostprignitz-Ruppin 8829 2	Ruppiner Land (2014) 9,6 ha 2014	380,000	30,000	410,000
4	Finstervalde, Stadt / Elbe-Elster 16548 2	Mittelbereich Finstervalde (2010) 129,8 ha 2010	1.414,000	5,000	1.419,000
5	Gransee, Stadt / Oberhavel 5814 2	Mittelbereich Zehdenick/Gransee (2010) 45,42 ha 2010	2.525,393	750,000	3.275,393
6	Herzberg (Elster), Stadt / Elbe- Elster 9067 2	Mittelbereich Herzberg/Schönnewalde/Schlieben (2014) 10,36 ha 2014	1.075,000	363,000	1.438,000
7	Jüterbog, Stadt / Teltow-Fläming 12314 2	Mittelbereich Jüterbog (2010) 19,78 ha 2010	3.545,000	100,000	3.645,000
8	Kyritz, Stadt / Ostprignitz-Ruppin 9100 2	Mittelbereich Kyritz (2010) 41,4 ha 2010	2.211,000	5,000	2.216,000



**Bundesprogramm der Städtebauförderung 2019**

**Programm: Kleinere Städte und Gemeinden**

**Land: Brandenburg**

Lfd. Nr.	Stadt/Gemeinde Kreis Einwohnerzahl Städtischer Bereich 1 Ländlicher Bereich 2	Bezeichnung der Maßnahme (Förderung im Programmjahr) Größe des Gebietes (ha) Aufnahme in das Bundesprogramm	Bundesfinanzhilfe Kleinere Städte und Gemeinden		
			bis einschl. 2018 1000 Euro	Programmjahr 2019 1000 Euro	insgesamt 1000 Euro
<b>laufende Maßnahmen</b>					
9	Prenzlau, Stadt / Uckermark 19275 2	UB Mittelbereich Prenzlau (2010, 2012) 22,9 ha 2010	1.547,107	100,000	1.647,107
10	Seelow, Stadt / Märkisch- Oderland 5387 2	Mittelbereich Seelow (2012) 32,5 ha 2012	1.547,000	200,000	1.747,000
11	Templin, Stadt / Uckermark 16067 2	Mittelbereich Templin (2010, 2012) 162,2 ha 2010	2.172,500	25,000	2.197,500
12	Welzow, Stadt / Spree-Neiße 3645 2	Kooperation Welzow/Altdöbern/Drebkau/Spremberg (2015) 10 ha 2015	1.777,500	545,000	2.322,500
13	Wittstock/Dosse, Stadt / Ostprignitz-Ruppin 14380 2	Mittelbereich Wittstock/Pritzwalk (2010) 30 ha 2010	2.586,500	25,000	2.611,500
<b>Anzahl laufende Maßnahmen</b>			<b>13</b>		
<b>Summe Brandenburg</b>			<b>23.516,000</b>	<b>2.798,000</b>	<b>26.314,000</b>



**Bundesprogramm der Städtebauförderung 2019**  
**Programm: Kleinere Städte und Gemeinden**  
**Land: Brandenburg**

---

Bundesfinanzhilfe Kleinere Städte und Gemeinden bis einschl. 2018	Programmjahr 2019	insgesamt
1000 Euro	1000 Euro	1000 Euro

---

**- Zusammenstellung -**

---

<b>Summe laufende Maßnahmen</b>	<b>Anzahl</b>	<b>13</b>	<b>23.516,000</b>	<b>2.798,000</b>	<b>26.314,000</b>
<b>Summe insgesamt Brandenburg</b>	<b>Anzahl</b>	<b>13</b>	<b>23.516,000</b>	<b>2.798,000</b>	<b>26.314,000</b>

---

# Mecklenburg-Vorpommern



**Bundesprogramm der Städtebauförderung 2019**

**Programm: Kleinere Städte und Gemeinden**

**Land: Mecklenburg-Vorpommern**

Lfd. Nr.	Stadt/Gemeinde Kreis Einwohnerzahl Städtischer Bereich 1 Ländlicher Bereich 2	Bezeichnung der Maßnahme (Förderung im Programmjahr) Größe des Gebietes (ha) Aufnahme in das Bundesprogramm	Bundesfinanzhilfe Kleinere Städte und Gemeinden		
			bis einschl. 2018 1000 Euro	Programmjahr 2019 1000 Euro	insgesamt 1000 Euro
laufende Maßnahmen					
1	Boizenburg/ Elbe, Stadt / Ludwigslust-Parchim 10379 1	Grundschulzentrum Boizenburg/Elbe (2016) 3,14 ha 2016	3.362,000	500,000	3.862,000
2	Güstrow, Stadt / Landkreis Rostock 28845 1	Weststadt (2016) 24,3 ha 2016	720,000	150,000	870,000
3	Sassnitz, Stadt / Vorpommern- Rügen 9560 1	Regionale Schule Geschwister-Scholl-Straße (2016, 2019) 1,54 ha 2016	600,000	200,000	800,000
4	Zarrentin am Schaalsee, Stadt / Ludwigslust-Parchim 5103 1	BildungsCampus (2017, 2019) 7 ha 2017	2.500,000	2.500,000	5.000,000
<b>Anzahl laufende Maßnahmen</b>			<b>4</b>		
<b>Summe Mecklenburg- Vorpommern</b>			<b>7.182,000</b>	<b>3.350,000</b>	<b>10.532,000</b>



**Bundesprogramm der Städtebauförderung 2019**

**Programm: Kleinere Städte und Gemeinden**

**Land: Mecklenburg-Vorpommern**

Lfd. Nr.	Stadt/Gemeinde Kreis Einwohnerzahl Städtischer Bereich 1 Ländlicher Bereich 2	Bezeichnung der Maßnahme (Förderung im Programmjahr) Größe des Gebietes (ha) Aufnahme in das Bundesprogramm	Bundesfinanzhilfe Kleinere Städte und Gemeinden		
			bis einschl. 2018 1000 Euro	Programmjahr 2019 1000 Euro	insgesamt 1000 Euro
<b>ruhende Maßnahmen</b>					
1	Ahlbeck / Vorpommern-Greifswald 639 1	Ortskern (2014-2016) 25 ha 2014	1.817,000		1.817,000
2	Bad Sülze, Stadt / Vorpommern-Rügen 1738 2	Stadtkern Fit für Senioren - die Region Warbel-Recknitztal (2012) 4.198,8 ha 2012	16,250		16,250
3	Bergen auf Rügen, Stadt / Vorpommern-Rügen 13484 1	Innenstadt (2013-2014) 26,4 ha 2013	460,000		460,000
4	Franzburg, Stadt / Vorpommern-Rügen 1462 1	Platz des Friedens (2016, 2018) 12,95 ha 2016	645,000	0,000	645,000
5	Gnoien, Stadt / Landkreis Rostock 2972 2	Altstadt Fit für Senioren - die Region Warbel-Recknitztal (2012) 132 ha 2012	125,000		125,000
6	Heringsdorf / Vorpommern-Greifswald 8839 2	Ortskern (2013, 2017) 19 ha 2013	847,000		847,000
7	Laage, Stadt / Landkreis Rostock 5403 1	Fit für Senioren - die Region Warbel - Recknitztal Ortskern (2011) 5.087,86 ha 2011	158,000		158,000
8	Lübz, Stadt / Ludwigslust-Parchim 6281 1	Mittelalterlicher Stadtkern (2013) 20,7 ha 2013	500,000		500,000



**Bundesprogramm der Städtebauförderung 2019**

**Programm: Kleinere Städte und Gemeinden**

**Land: Mecklenburg-Vorpommern**

Lfd. Nr.	Stadt/Gemeinde Kreis Einwohnerzahl Städtischer Bereich 1 Ländlicher Bereich 2	Bezeichnung der Maßnahme (Förderung im Programmjahr) Größe des Gebietes (ha) Aufnahme in das Bundesprogramm	Bundesfinanzhilfe Kleinere Städte und Gemeinden		
			bis einschl. 2018 1000 Euro	Programmjahr 2019 1000 Euro	insgesamt 1000 Euro
<b>ruhende Maßnahmen</b>					
9	Malchow, Stadt / Mecklenburgische Seenplatte 6582 1	Stadtinsel und westl. Altstadt/Klosteranlage Gesundheits- und Wellnessregion Müritz (2011, 2014) 173,4 ha 2011	425,000		425,000
10	Marlow, Stadt / Vorpommern- Rügen 4588 2	Stadtkern (2015) 18,6 ha 2015	824,000		824,000
11	Neustrelitz, Stadt / Mecklenburgische Seenplatte 20504 1	StadtDenkmal (2010, 2012) 139,2 ha 2010	908,750		908,750
12	Penzlin, Stadt / Mecklenburgische Seenplatte 4248 2	Stadtkern (2012-2013) 139,2 ha 2012	900,000		900,000
13	Ribnitz-Damgarten, Stadt / Vorpommern-Rügen 15155 1	Ribnitz-West (2013) 32 ha 2013	464,000		464,000
14	Richtenberg, Stadt / Vorpommern-Rügen 1362 1	Umbau ehemalige Brennerei zum Wohnpark (2018) 0,38 ha 2018	50,000		50,000
15	Röbel/Müritz, Stadt / Mecklenburgische Seenplatte 5129 1	Schulanbau am Schulcampus Röbel (2016) 1 ha 2016	810,000		810,000
16	Röbel/Müritz, Stadt / Mecklenburgische Seenplatte 5129 1	Innenstadt Gesundheits- und Wellnessregion Müritz (2011, 2013-2014) 173,4 ha 2011	262,000		262,000



**Bundesprogramm der Städtebauförderung 2019**

**Programm: Kleinere Städte und Gemeinden**

**Land: Mecklenburg-Vorpommern**

Lfd. Nr.	Stadt/Gemeinde Kreis Einwohnerzahl Städtischer Bereich 1 Ländlicher Bereich 2	Bezeichnung der Maßnahme (Förderung im Programmjahr) Größe des Gebietes (ha) Aufnahme in das Bundesprogramm	Bundesfinanzhilfe Kleinere Städte und Gemeinden		
			bis einschl. 2018 1000 Euro	Programmjahr 2019 1000 Euro	insgesamt 1000 Euro
ruhende Maßnahmen					
17	Tribsees, Stadt / Vorpommern- Rügen 2732 1	Altstadt (2014, 2016) 25 ha 2014	704,000		704,000
18	Usedom, Stadt / Vorpommern- Greifswald 1785 1	Stadterneuerung in Usedom Altstadt (2013) 30 ha 2013	583,000		583,000
19	Waren (Müritz), Stadt / Mecklenburgische Seenplatte 21153 1	Papenberg (2015, 2017) 25 ha 2015	887,000		887,000
<b>Anzahl ruhende Maßnahmen</b>			<b>19</b>		
<b>Summe Mecklenburg- Vorpommern</b>			<b>11.386,000</b>	<b>0,000</b>	<b>11.386,000</b>





**Bundesprogramm der Städtebauförderung 2019**  
**Programm: Kleinere Städte und Gemeinden**  
**Land: Mecklenburg-Vorpommern**

---

Bundesfinanzhilfe bis einschl. 2018	Kleinere Städte und Gemeinden Programmjahr 2019	insgesamt
1000 Euro	1000 Euro	1000 Euro

---

**- Zusammenstellung -**

---

<b>Summe laufende Maßnahmen</b>	<b>Anzahl</b>	<b>4</b>	<b>7.182,000</b>	<b>3.350,000</b>	<b>10.532,000</b>
<b>Summe ruhende Maßnahmen</b>	<b>Anzahl</b>	<b>19</b>	<b>11.386,000</b>	<b>0,000</b>	<b>11.386,000</b>
<b>Summe insgesamt Mecklenburg-Vorpommern</b>	<b>Anzahl</b>	<b>23</b>	<b>18.568,000</b>	<b>3.350,000</b>	<b>21.918,000</b>

---

# Niedersachsen



**Bundesprogramm der Städtebauförderung 2019**

**Programm: Kleinere Städte und Gemeinden**

**Land: Niedersachsen**

Lfd. Nr.	Stadt/Gemeinde Kreis Einwohnerzahl Städtischer Bereich 1 Ländlicher Bereich 2	Bezeichnung der Maßnahme (Förderung im Programmjahr) Größe des Gebietes (ha) Aufnahme in das Bundesprogramm	Bundesfinanzhilfe Kleinere Städte und Gemeinden		
			bis einschl. 2018 1000 Euro	Programmjahr 2019 1000 Euro	insgesamt 1000 Euro
<b>laufende Maßnahmen</b>					
1	Amelinghausen / Lüneburg 4062 2	IEK Amelinghausen-Ilmenau (2011, 2013, 2015-2017, 2019) 48.132 ha 2011	1.602,247	131,500	1.733,747
2	Apen / Ammerland 11334 2	IEK Apen und Jümme (2014, 2018) 15.917 ha 2014	348,000	8,000	356,000
3	Bad Eilsen / Schaumburg 2480 2	IEK Eilsen / Obernkirchen (2012, 2015) 4.474 ha 2012	2.714,000	450,000	3.164,000
4	Barnstorf, Flecken / Diepholz 6292 2	IEK Barnstorf / Goldenstedt (2013, 2015) 49.996 ha 2013	879,500	314,000	1.193,500
5	Bispingen / Heidekreis, Hanstedt / Harburg 11842 2	IEK Bispingen und Hanstedt (2014, 2017) 32.612 ha 2014	182,500	60,000	242,500
6	Bodenwerder, Münchhausenstadt / Holzminden 5597 1	Kommunales Netzwerk Samtgemeinde Bodenwerder-Polle (2011, 2015) 592,3 ha 2011	841,200	147,000	988,200
7	Ebstorf, Klosterflecken / Uelzen 5396 2	Kommunales Netzwerk Samtgemeinde Bevensen- Ebstorf und Gemeinde Bienenbüttel (2011, 2016) 0 ha 2011	856,500	366,500	1.223,000
8	Einbeck, Stadt / Northeim 31338 1	Kommunales Netzwerk Einbeck-Kreiensen (2013, 2015) 23.100 ha 2013	1.110,650	156,000	1.266,650



**Bundesprogramm der Städtebauförderung 2019**

**Programm: Kleinere Städte und Gemeinden**

**Land: Niedersachsen**

Lfd. Nr.	Stadt/Gemeinde Kreis Einwohnerzahl Städtischer Bereich 1 Ländlicher Bereich 2	Bezeichnung der Maßnahme (Förderung im Programmjahr) Größe des Gebietes (ha) Aufnahme in das Bundesprogramm	Bundesfinanzhilfe Kleinere Städte und Gemeinden		
			bis einschl. 2018 1000 Euro	Programmjahr 2019 1000 Euro	insgesamt 1000 Euro
<b>laufende Maßnahmen</b>					
9	Emmerthal / Hameln-Pyrmont 9876 1	Kommunales Netzwerk Emmerthal, Aerzen (2011, 2015) 0 ha 2011	1.729,100	650,000	2.379,100
10	Eschede / Celle 5926 2	IEK Eschede (2012, 2015) 19.588 ha 2012	1.364,000	349,500	1.713,500
11	Eschershausen, Stadt / Holzminden 3649 1	Kommunales Netzwerk Samtgemeinde Eschershausen -Stadtoldendorf (2011, 2015) 13.207,65 ha 2011	837,300	279,500	1.116,800
12	Friedland / Göttingen, Gleichen / Göttingen, Rosdorf / Göttingen 33399 1	Kommunales Netzwerk Friedland, Gleichen, Rosdorf (2011-2013, 2015, 2017) 104,56 ha 2011	1.379,500	132,000	1.511,500
13	Gieboldehausen, Flecken / Göttingen 4132 2	Interkommunales Netzwerk - SG Gieboldehausen (2015, 2017) 0,94 ha 2015	1.201,000	447,500	1.648,500
14	Hagen im Bremischen / Cuxhaven 10991 2	Kommunales Netzwerk Samtgemeinde Hagen (2013, 2016) 39.462 ha 2013	192,500	10,000	202,500
15	Hemmoor, Stadt / Cuxhaven 8861 1	Kommunales Netzwerk Samtgemeinde Hemmoor (2011-2013, 2016-2017, 2019) 0,31 ha 2011	573,834	1.044,000	1.617,834
16	Himmelpforten / Stade 5127 2	IEK Oldendorf-Himmelpforten (2012-2013, 2015, 2019) 31.339 ha 2012	249,500	50,000	299,500



**Bundesprogramm der Städtebauförderung 2019**

**Programm: Kleinere Städte und Gemeinden**

**Land: Niedersachsen**

Lfd. Nr.	Stadt/Gemeinde Kreis Einwohnerzahl Städtischer Bereich 1 Ländlicher Bereich 2	Bezeichnung der Maßnahme (Förderung im Programmjahr) Größe des Gebietes (ha) Aufnahme in das Bundesprogramm	Bundesfinanzhilfe Kleinere Städte und Gemeinden		
			bis einschl. 2018 1000 Euro	Programmjahr 2019 1000 Euro	insgesamt 1000 Euro
<b>laufende Maßnahmen</b>					
17	Hoya, Stadt / Nienburg (Weser) 3772 2	Hoya (2011-2013, 2015) 3.241,7 ha 2011	1.231,250	250,000	1.481,250
18	Lachendorf / Celle 6147 2	Kommunales Netzwerk Samtgemeinde Lachendorf (2011, 2015-2016, 2018) 1,05 ha 2011	1.167,500	340,000	1.507,500
19	Liebenau, Flecken / Nienburg (Weser) 3688 2	Kommunales Netzwerk Samtgemeinde Liebenau, Samtgemeinde Marklohe, Samtgemeinde Steimbke und Samtgemeinde Heemsen (2011, 2015) 1.506 ha 2011	2.129,425	50,000	2.179,425
20	Marienhaf, Flecken / Aurich 2336 2	IEK Brookmerland (2012-2013, 2015-2017, 2019) 113.110 ha 2012	482,500	243,000	725,500
21	Neuenkirchen / Heidekreis 5570 2	IEK Neuenkirchen und Schneverdingen (2014, 2017) 33.268 ha 2014	833,000	600,000	1.433,000
22	Otterndorf, Stadt / Cuxhaven 7230 1	IEK Land Hadeln - Am Dobrock (2017, 2019) 40.600 ha 2017	17,000	15,500	32,500
23	Papenburg, Stadt / Emsland 36690 1	IEK Papenburg, Rhede, Lehe (2015, 2017) 11.836 ha 2015	1.772,000	987,000	2.759,000



**Bundesprogramm der Städtebauförderung 2019**

**Programm: Kleinere Städte und Gemeinden**

**Land: Niedersachsen**

Lfd. Nr.	Stadt/Gemeinde Kreis Einwohnerzahl Städtischer Bereich 1 Ländlicher Bereich 2	Bezeichnung der Maßnahme (Förderung im Programmjahr) Größe des Gebietes (ha) Aufnahme in das Bundesprogramm	Bundesfinanzhilfe Kleinere Städte und Gemeinden		
			bis einschl. 2018 1000 Euro	Programmjahr 2019 1000 Euro	insgesamt 1000 Euro
<b>laufende Maßnahmen</b>					
24	Rotenburg (Wümme), Stadt / Rotenburg (Wümme), Fintel / Rotenburg (Wümme), Sottrum / Rotenburg (Wümme), Ottersberg, Flecken / Verden, Scheeßel / Rotenburg (Wümme), Gyhum / Rotenburg (Wümme) 58269 2	GesundRegion Wümme-Wieste-Niederung (2013, 2015) 74.246 ha 2013	1.218,000	195,000	1.413,000
25	Sassenburg / Gifhorn 11358 2	Sassenburg (2013, 2015, 2019) 8.840 ha 2013	371,500	111,000	482,500
26	Weener, Stadt / Leer 15510 1	Interkommunales Netzwerk Rheiderland (2015, 2017) 28.114 ha 2015	1.140,500	300,000	1.440,500
<b>Anzahl laufende Maßnahmen</b>			<b>26</b>		
<b>Summe Niedersachsen</b>			<b>26.424,006</b>	<b>7.687,000</b>	<b>34.111,006</b>



**Bundesprogramm der Städtebauförderung 2019**

**Programm: Kleinere Städte und Gemeinden**

**Land: Niedersachsen**

Lfd. Nr.	Stadt/Gemeinde Kreis Einwohnerzahl Städtischer Bereich 1 Ländlicher Bereich 2	Bezeichnung der Maßnahme (Förderung im Programmjahr) Größe des Gebietes (ha) Aufnahme in das Bundesprogramm	Bundesfinanzhilfe Kleinere Städte und Gemeinden		
			bis einschl. 2018 1000 Euro	Programmjahr 2019 1000 Euro	insgesamt 1000 Euro
<b>ruhende Maßnahmen</b>					
1	Bad Bodenteich, Flecken / Uelzen 3761 2	Kommunales Netzwerk Samtgemeinde Aue (2011-2012, 2015, 2017-2018) 27.998 ha 2011	842,000	0,000	842,000
2	Bad Rothenfelde / Osnabrück, Dissen am Teutoburger Wald, Stadt / Osnabrück 17229 2	IEK Bad Rothenfelde / Dissen (2013) 5.010 ha 2013	14,000		14,000
3	Baddeckenstedt / Wolfenbüttel 3069 2	IEK Baddeckenstedt / Lutter (2012-2013, 2016) 4,86 ha 2012	439,500		439,500
4	Bergen, Stadt / Celle 13027 2	Kulturraum Oberes Örtzetal (2013, 2016-2018) 76.132 ha 2013	304,000	0,000	304,000
5	Bruchhausen-Vilsen, Flecken / Diepholz 7278 2	IEK Martfeld und Schwarme (2018) 5.937 ha 2018	8,000	0,000	8,000
6	Dannenberg (Elbe), Stadt / Lüchow-Dannenberg 8932 2	IEK Elbtalaue (2014, 2018) 42.245 ha 2014	1.217,125	0,000	1.217,125
7	Dornum / Aurich, Baltrum / Aurich 5246 2	IEK Dornum und Baltrum (2014, 2017) 7.743 ha 2014	35,500		35,500
8	Dransfeld, Stadt / Göttingen 4345 1	Kommunales Netzwerk Samtgemeinde Dransfeld (2011-2012) 0 ha 2011	184,000		184,000



**Bundesprogramm der Städtebauförderung 2019**

**Programm: Kleinere Städte und Gemeinden**

**Land: Niedersachsen**

Lfd. Nr.	Stadt/Gemeinde Kreis Einwohnerzahl Städtischer Bereich 1 Ländlicher Bereich 2	Bezeichnung der Maßnahme (Förderung im Programmjahr) Größe des Gebietes (ha) Aufnahme in das Bundesprogramm	Bundesfinanzhilfe Kleinere Städte und Gemeinden		
			bis einschl. 2018 1000 Euro	Programmjahr 2019 1000 Euro	insgesamt 1000 Euro
<b>ruhende Maßnahmen</b>					
9	Duingen, Flecken / Hildesheim 2863 2	Kommunales Netzwerk Duingen (2012, 2016-2018) 5.961 ha 2012	715,980	0,000	715,980
10	Freiburg (Elbe), Flecken / Stade 1872 2	Kommunales Netzwerk Samtgemeinde Nordkehdingen (2011, 2013, 2016) 19.301 ha 2011	474,919		474,919
11	Gronau (Leine), Stadt / Hildesheim 5358 2	Kommunales Netzwerk - Samtgemeinde Gronau (Leine) (2012, 2015-2018) 1,02 ha 2012	1.331,500	0,000	1.331,500
12	Hankensbüttel / Gifhorn 4385 2	IEK Hankensbüttel (2013, 2015-2018) 29.027 ha 2013	555,500	0,000	555,500
13	Hattorf am Harz / Osterode am Harz 4074 2	Kommunales Netzwerk Samtgemeinde Hattorf am Harz (2011, 2016) 0 ha 2011	26,500		26,500
14	Hinte / Aurich 7008 2	IEK Hinte / Krummhörn (2013, 2016, 2018) 20.789 ha 2013	1.643,500	0,000	1.643,500
15	Lathen / Emsland 6235 2	IEK Samtgemeinde Lathen (2013, 2017-2018) 0 ha 2013	486,500	0,000	486,500
16	Osterode am Harz, Stadt / Osterode am Harz, Bad Grund (Harz) / Osterode am Harz 30839 1	Kommunales Netzwerk Stadt Osterode und Samtgemeinde Bad Grund (2011, 2015-2018) 782,7 ha 2011	1.297,000	0,000	1.297,000





**Bundesprogramm der Städtebauförderung 2019**

**Programm: Kleinere Städte und Gemeinden**

**Land: Niedersachsen**

Lfd. Nr.	Stadt/Gemeinde Kreis Einwohnerzahl Städtischer Bereich 1 Ländlicher Bereich 2	Bezeichnung der Maßnahme (Förderung im Programmjahr) Größe des Gebietes (ha) Aufnahme in das Bundesprogramm	Bundesfinanzhilfe Kleinere Städte und Gemeinden		
			bis einschl. 2018 1000 Euro	Programmjahr 2019 1000 Euro	insgesamt 1000 Euro
<b>ruhende Maßnahmen</b>					
17	Quakenbrück, Stadt / Osnabrück 12845 2	IEK Samtgemeinde Artland (2011, 2013, 2016) 18.932 ha 2011	568,000		568,000
18	Rosche / Uelzen 2036 2	Kommunales Netzwerk Samtgemeinde Rosche (2011, 2016-2018) 2,31 ha 2011	689,650	0,000	689,650
19	Salzhemmendorf, Flecken / Hameln-Pyrmont 9297 2	IEK Salzhemmendorf-Coppenbrügge (2012, 2017-2018) 18.412 ha 2012	397,807	0,000	397,807
20	Schöningen, Stadt / Helmstedt 11430 1	IEK Schöningen/Heeseberg (2011, 2013, 2015) 0 ha 2011	157,500		157,500
21	Schöppenstedt, Stadt / Wolfenbüttel 5606 2	IEK Schöppenstedt / Asse (2012, 2017) 11,97 ha 2012	284,784		284,784
22	Sögel / Emsland 7464 2	IEK Sögel (2013, 2016 - 2017) 53.628 ha 2013	470,500		470,500
23	Stolzenau / Nienburg (Weser) 7456 2	Kommunales Netzwerk Samtgemeinde Mittelweser Gemeinde Stolzenau und Samtgemeinde Landesbergen (2011-2012, 2015-2018) 39.600 ha 2011	1.112,000	0,000	1.112,000
24	Uchte, Flecken / Nienburg (Weser) 4882 1	IEK Warmsen (2013, 2015-2017) 28.414 ha 2013	795,500		795,500



**Bundesprogramm der Städtebauförderung 2019**

**Programm: Kleinere Städte und Gemeinden**

**Land: Niedersachsen**

Lfd. Nr.	Stadt/Gemeinde Kreis Einwohnerzahl Städtischer Bereich 1 Ländlicher Bereich 2	Bezeichnung der Maßnahme (Förderung im Programmjahr) Größe des Gebietes (ha) Aufnahme in das Bundesprogramm	Bundesfinanzhilfe Kleinere Städte und Gemeinden		
			bis einschl. 2018 1000 Euro	Programmjahr 2019 1000 Euro	insgesamt 1000 Euro
ruhende Maßnahmen					
25	Velpke / Helmstedt 4710 2	Velpke (2013) 24.084 ha 2013	10,000		10,000
26	Wangerland / Friesland 9213 2	IEK Wangerland / Jever / Wangerooge (2013, 2016-2018) 22.225 ha 2013	878,000	0,000	878,000
27	Wehrbleck / Diepholz 787 2	IEK Interkommunaler Entwicklungsverbund Aueniederung (2011, 2015, 2017) 4.774,52 ha 2011	189,000		189,000
<b>Anzahl ruhende Maßnahmen</b>			<b>27</b>		
<b>Summe Niedersachsen</b>			<b>15.128,265</b>	<b>0,000</b>	<b>15.128,265</b>

**Bundesprogramm der Städtebauförderung 2019**  
**Programm: Kleinere Städte und Gemeinden**  
**Land: Niedersachsen**

Bundesfinanzhilfe bis einschl. 2018	Kleinere Städte und Gemeinden Programmjahr 2019	insgesamt
1000 Euro	1000 Euro	1000 Euro

**- Zusammenstellung -**

<b>Summe laufende Maßnahmen</b>	<b>Anzahl</b>	<b>26</b>	<b>26.424,006</b>	<b>7.687,000</b>	<b>34.111,006</b>
<b>Summe ruhende Maßnahmen</b>	<b>Anzahl</b>	<b>27</b>	<b>15.128,265</b>	<b>0,000</b>	<b>15.128,265</b>
<b>Summe insgesamt Niedersachsen</b>	<b>Anzahl</b>	<b>53</b>	<b>41.552,271</b>	<b>7.687,000</b>	<b>49.239,271</b>

# Nordrhein-Westfalen



**Bundesprogramm der Städtebauförderung 2019**

**Programm: Kleinere Städte und Gemeinden**

**Land: Nordrhein-Westfalen**

Lfd. Nr.	Stadt/Gemeinde Kreis Einwohnerzahl Städtischer Bereich 1 Ländlicher Bereich 2	Bezeichnung der Maßnahme (Förderung im Programmjahr) Größe des Gebietes (ha) Aufnahme in das Bundesprogramm	Bundesfinanzhilfe Kleinere Städte und Gemeinden		
			bis einschl. 2018 1000 Euro	Programmjahr 2019 1000 Euro	insgesamt 1000 Euro
laufende Maßnahmen					
1	Augustdorf / Lippe 9828 2	Kleinere Städte und Gemeinden Ortskern Augustdorf (2018) 95 ha 2018	572,000	295,000	867,000
2	Bad Berleburg, Stadt / Siegen- Wittgenstein 19774 2	"Meine Heimat 2030" (2019) 371,3 ha 2019	0,000	154,000	154,000
3	Balve, Stadt / Märkischer Kreis 11602 2	Balve und seine Dörfer 2030 (2015-2017, 2019) 24,3 ha 2015	855,000	235,000	1.090,000
4	Billerbeck, Stadt / Coesfeld 11593 2	Innenstadt und demographischer Wandel Billerbeck (2013-2015, 2017, 2019) 56 ha 2013	1.505,000	92,000	1.597,000
5	Blankenheim / Euskirchen 8471 2	Kleinere Städte und Gemeinden, Sanierungsgebiet Blankenheim (2015) 0 ha 2015	2.268,000	727,000	2.995,000
6	Bocholt, Stadt / Borken 71443 1	REGIONALE 2016 KuBAal Kulturquartier Bocholter Aa und Industriestraße (2014, 2017) 20 ha 2014	3.772,000	4.038,000	7.810,000
7	Borgentreich, Orgelstadt / Höxter 9497 2	Borgentreich Kernstadt (2019) 46 ha 2019	0,000	102,000	102,000



**Bundesprogramm der Städtebauförderung 2019**

**Programm: Kleinere Städte und Gemeinden**

**Land: Nordrhein-Westfalen**

Lfd. Nr.	Stadt/Gemeinde Kreis Einwohnerzahl Städtischer Bereich 1 Ländlicher Bereich 2	Bezeichnung der Maßnahme (Förderung im Programmjahr) Größe des Gebietes (ha) Aufnahme in das Bundesprogramm	Bundesfinanzhilfe Kleinere Städte und Gemeinden		
			bis einschl. 2018 1000 Euro	Programmjahr 2019 1000 Euro	insgesamt 1000 Euro
<b>laufende Maßnahmen</b>					
8	Burscheid, Stadt / Rheinisch-Bergischer Kreis 18256 1	Burscheid Innenstadt und Hilgen (Burscheid 2025) (2017) 0 ha 2017	848,000	483,000	1.331,000
9	Extertal / Lippe 11522 2	KSG Ortskerne Extertal (2010-2016, 2018) 83 ha 2010	1.856,000	290,000	2.146,000
10	Finnentrop / Olpe 17258 2	Kleinere Städte und Gemeinden, "Lenneschiene", Finnentrop Versorgungszentrum (2012-2013, 2016) 44 ha 2012	3.298,000	463,000	3.761,000
11	Gangelt / Heinsberg 12015 2	"Die Westzipfelregion" Sanierungsgebiet Ortslage Gangelt (2017) 0 ha 2017	815,000	706,000	1.521,000
12	Halver, Stadt / Märkischer Kreis 16117 2	REGIONALE 2013 "Oben an der Volme" Innenstadt Halver (2012-2016, 2019) 117,9 ha 2012	1.669,000	220,000	1.889,000
13	Hamminkeln, Stadt / Wesel 26996 2	Ortskerne Hamminkeln, Dingden und Mehrhoog (2019) 60,7 ha 2019	0,000	117,000	117,000
14	Heinsberg, Stadt / Heinsberg 41538 2	"Die Westzipfelregion" Sanierungsgebiete Kirchhoven und Oberbruch Der Selfkant (2015, 2017) 213,29 ha 2015	1.206,000	1.093,000	2.299,000



**Bundesprogramm der Städtebauförderung 2019**

**Programm: Kleinere Städte und Gemeinden**

**Land: Nordrhein-Westfalen**

Lfd. Nr.	Stadt/Gemeinde Kreis Einwohnerzahl Städtischer Bereich 1 Ländlicher Bereich 2	Bezeichnung der Maßnahme (Förderung im Programmjahr) Größe des Gebietes (ha) Aufnahme in das Bundesprogramm	Bundesfinanzhilfe Kleinere Städte und Gemeinden		
			bis einschl. 2018 1000 Euro	Programmjahr 2019 1000 Euro	insgesamt 1000 Euro
<b>laufende Maßnahmen</b>					
15	Hiddenhausen / Herford 19758 2	Ortszentren Eilshausen und Schweicheln-Bermbeck (2017, 2019) 0 ha 2017	128,000	44,000	172,000
16	Hünxe / Wesel 13771 2	Kleinere Städte und Gemeinden Ortskerne Hünxe, Bruckhausen und Drevenack (2018) 127,9 ha 2018	267,000	443,000	710,000
17	Kall / Euskirchen 11229 2	Kernort Kall (2017) 0 ha 2017	941,000	683,000	1.624,000
18	Kalletal / Lippe 13914 2	KSG Region Nordlippe (Ortsteile Kalletal) (2013-2015, 2017) 2.990 ha 2013	2.024,000	90,000	2.114,000
19	Langenberg / Gütersloh 8375 2	Ortszentren Langenberg (2017) 0 ha 2017	96,000	232,000	328,000
20	Lüdinghausen, Stadt / Coesfeld 24263 2	REGIONALE 2016 WasserBurgenWelt (2014) 83 ha 2014	3.346,000	121,000	3.467,000
21	Medebach, Hansestadt / Hochsauerlandkreis 7938 2	Kleinere Städte und Gemeinden Kernort Medebach (2018) 5 ha 2018	870,000	64,000	934,000
22	Meinerzhagen, Stadt / Märkischer Kreis 20670 2	Kleinere Städte und Gemeinden, "Oben an der Volme", Innenstadt Meinerzhagen (2010) 117,9 ha 2010	2.493,000	158,000	2.651,000



**Bundesprogramm der Städtebauförderung 2019**

**Programm: Kleinere Städte und Gemeinden**

**Land: Nordrhein-Westfalen**

Lfd. Nr.	Stadt/Gemeinde Kreis Einwohnerzahl Städtischer Bereich 1 Ländlicher Bereich 2	Bezeichnung der Maßnahme (Förderung im Programmjahr) Größe des Gebietes (ha) Aufnahme in das Bundesprogramm	Bundesfinanzhilfe Kleinere Städte und Gemeinden		
			bis einschl. 2018 1000 Euro	Programmjahr 2019 1000 Euro	insgesamt 1000 Euro
<b>laufende Maßnahmen</b>					
23	Morsbach / Oberbergischer Kreis 10402 2	Hauptort Morsbach (2017) 0 ha 2017	802,000	466,000	1.268,000
24	Neukirchen-Vluyn, Stadt / Wesel 27178 1	Ortskern Neukirchen (2015) 32,16 ha 2015	1.265,000	456,000	1.721,000
25	Neunkirchen-Seelscheid / Rhein- Sieg-Kreis 19862 2	ISEK Neunkirchen- Seelscheid (2019) 79 ha 2019	0,000	400,000	400,000
26	Nordkirchen / Coesfeld 9781 2	KSG Stadumbaugebiet Ortskern Nordkirchen (2011-2012, 2014, 2016, 2019) 44,1 ha 2011	2.216,000	35,000	2.251,000
27	Olfen, Stadt / Coesfeld 12490 2	Innenstadt Olfen (2013-2015, 2019) 36 ha 2013	4.070,000	62,000	4.132,000
28	Paderborn, Stadt / Paderborn 148126 1	OWL - Regionale 2022 - Agentur (2017) 0 ha 2017	1.275,000	539,000	1.814,000
29	Preußisch Oldendorf, Stadt / Minden-Lübbecke 12647 2	Ortszentren Preußisch Oldendorf und Bad Holzhausen (2015-2016, 2018) 60 ha 2015	379,000	48,000	427,000
30	Reichshof / Oberbergischer Kreis 18837 2	KSG Reichshof (2016) 125 ha 2016	1.801,000	269,000	2.070,000





## Bundesprogramm der Städtebauförderung 2019

### Programm: Kleinere Städte und Gemeinden

#### Land: Nordrhein-Westfalen

Lfd. Nr.	Stadt/Gemeinde Kreis Einwohnerzahl Städtischer Bereich 1 Ländlicher Bereich 2	Bezeichnung der Maßnahme (Förderung im Programmjahr) Größe des Gebietes (ha) Aufnahme in das Bundesprogramm	Bundesfinanzhilfe Kleinere Städte und Gemeinden		
			bis einschl. 2018 1000 Euro	Programmjahr 2019 1000 Euro	insgesamt 1000 Euro
laufende Maßnahmen					
31	Schermbeck / Wesel 13635 2	Regionale 2016 Stadtumbaugebiet Ortskern (2015) 191,5 ha 2015	728,000	111,000	839,000
32	Schloß Holte-Stukenbrock, Stadt / Gütersloh 27092 2	Kleinere Städte und Gemeinden Zentren SHS (2018) 73,4 ha 2018	574,000	40,000	614,000
33	Schmallenberg, Stadt / Hochsauerlandkreis 25230 2	Stadtentwicklungsbereich Bad Fredeburg (2014, 2019) 43,67 ha 2014	4.258,000	358,000	4.616,000
34	Selkant / Heinsberg 10167 2	"Die Westzipfelregion" Sanierungsgebiete Höngen und Saeffelen (2017) 0 ha 2017	1.267,000	553,000	1.820,000
35	Selm, Stadt / Unna 26603 2	REGIONALE 2016 Innenstadt Selm (2014-2015, 2017) 74 ha 2014	4.674,000	300,000	4.974,000
36	Senden / Coesfeld 20455 2	Regionale 2016 WasserWege-Steuer (2015) 174 ha 2015	2.777,000	433,000	3.210,000
37	Spenge, Stadt / Herford 14768 2	Stadtkern Spenge (2015) 55 ha 2015	493,000	235,000	728,000
38	Vlotho, Stadt / Herford 18914 2	KSG Aktive Innenstadt Vlotho (2011-2014, 2017, 2019) 50,5 ha 2011	562,000	84,000	646,000



**Bundesprogramm der Städtebauförderung 2019**

**Programm: Kleinere Städte und Gemeinden**

**Land: Nordrhein-Westfalen**

Lfd. Nr.	Stadt/Gemeinde Kreis Einwohnerzahl Städtischer Bereich 1 Ländlicher Bereich 2	Bezeichnung der Maßnahme (Förderung im Programmjahr) Größe des Gebietes (ha) Aufnahme in das Bundesprogramm	Bundesfinanzhilfe Kleinere Städte und Gemeinden		
			bis einschl. 2018 1000 Euro	Programmjahr 2019 1000 Euro	insgesamt 1000 Euro
<b>laufende Maßnahmen</b>					
39	Vreden, Stadt / Borken 22688 2	Regionale 2016 Kulturhistorisches Zentrum Westmünsterland IHK Vreden (2013-2016, 2019) 31,55 ha 2013	4.839,000	30,000	4.869,000
40	Warstein, Stadt / Soest 25407 2	Kleinere Städte und Gemeinden, "Steine und Mehr", Innenstadt Warstein (2013-2014, 2016) 370 ha 2013	1.483,000	226,000	1.709,000
41	Wermelskirchen, Stadt / Rheinisch-Bergischer Kreis 34504 2	Innenstadt (2019) 115,65 ha 2019	0,000	479,000	479,000
42	Willebadessen, Stadt / Höxter 8267 2	Ortskerne Willebadessen und Peckelsheim (2019) 68,1 ha 2019	0,000	109,000	109,000
43	Windeck / Rhein-Sieg-Kreis 18931 2	IKEHK Windeck / Waldbröl 2025 (2017) 94,96 ha 2017	839,000	1.180,000	2.019,000
44	Winterberg, Stadt / Hochsauerlandkreis 12798 2	Kernstadt Winterberg, Niedersfeld, Siedlinghausen und Züschen (2019) 10.986 ha 2019	0,000	429,000	429,000
<b>Anzahl laufende Maßnahmen</b>			<b>44</b>		
<b>Summe Nordrhein-Westfalen</b>			<b>63.131,000</b>	<b>17.692,000</b>	<b>80.823,000</b>



## Bundesprogramm der Städtebauförderung 2019

### Programm: Kleinere Städte und Gemeinden

#### Land: Nordrhein-Westfalen

Lfd. Nr.	Stadt/Gemeinde Kreis Einwohnerzahl Städtischer Bereich 1 Ländlicher Bereich 2	Bezeichnung der Maßnahme (Förderung im Programmjahr) Größe des Gebietes (ha) Aufnahme in das Bundesprogramm	Bundesfinanzhilfe Kleinere Städte und Gemeinden		
			bis einschl. 2018 1000 Euro	Programmjahr 2019 1000 Euro	insgesamt 1000 Euro
ruhende Maßnahmen					
1	Ahaus, Stadt / Borken 39277 2	REGIONALE 2016 Innenstadt (2014) 22 ha 2014	164,000		164,000
2	Alpen / Wesel 12798 2	KSG Alpen Ortskern (2011-2013, 2016-2018) 33 ha 2011	1.446,000	0,000	1.446,000
3	Bad Berleburg, Stadt / Siegen- Wittgenstein 19774 2	"Meine Heimat 2020" Goetheplatz - Umbau und Vitalisierung des Alten Marktes (2017) 3,47 ha 2017	449,000		449,000
4	Bad Berleburg, Stadt / Siegen- Wittgenstein 19774 2	REGIONALE 2013 "Meine Heimat 2020" Jugendforum am Markt (2014, 2018) 0 ha 2014	823,000	0,000	823,000
5	Bad Berleburg, Stadt / Siegen- Wittgenstein 19774 2	REGIONALE 2013 "Meine Heimat 2020" Alte Schule Schwarzenau (2014) 0 ha 2014	53,000		53,000
6	Bad Berleburg, Stadt / Siegen- Wittgenstein 19774 2	REGIONALE 2013 "Meine Heimat 2020" Gemeindehaus Elsoff (2013) 0 ha 2013	120,000		120,000
7	Bad Berleburg, Stadt / Siegen- Wittgenstein 19774 2	REGIONALE 2013 "Meine Heimat 2020" Ederzentrum Via Adrina (2013, 2016) 3,47 ha 2013	692,000		692,000



## Bundesprogramm der Städtebauförderung 2019

### Programm: Kleinere Städte und Gemeinden

#### Land: Nordrhein-Westfalen

Lfd. Nr.	Stadt/Gemeinde Kreis Einwohnerzahl Städtischer Bereich 1 Ländlicher Bereich 2	Bezeichnung der Maßnahme (Förderung im Programmjahr) Größe des Gebietes (ha) Aufnahme in das Bundesprogramm	Bundesfinanzhilfe Kleinere Städte und Gemeinden		
			bis einsch. 2018 1000 Euro	Programmjahr 2019 1000 Euro	insgesamt 1000 Euro
ruhende Maßnahmen					
8	Bad Wünnenberg, Stadt / Paderborn 12302 2	KSG Region Südliches Paderborner Land (2010-2017) 286 ha 2010	1.760,000		1.760,000
9	Balve, Stadt / Märkischer Kreis 11602 2	REGIONALE 2013 "WasserEisenLand" Luisenhütte Wocklum, Kleine Luise (2014) 126,5 ha 2014	70,000		70,000
10	Barntrup, Stadt / Lippe 8846 2	KSG Region Nordlippe (2012-2017) 79,2 ha 2012	991,000		991,000
11	Borchen / Paderborn 13447 2	KSG Region Südliches Paderborner Land (2012-2014, 2017) 286 ha 2012	547,000		547,000
12	Dahlem / Euskirchen 4236 2	Kleinere Städte und Gemeinden, Ortskern Dahlem (2010, 2014-2018) 14,87 ha 2010	524,000	0,000	524,000
13	Dörentrup / Lippe 7970 2	KSG Region Nordlippe (2011-2015, 2017) 79,2 ha 2011	1.946,000		1.946,000
14	Eitorf / Rhein-Sieg-Kreis 18864 2	REGIONALE 2010 Natur und Kultur quer zur Sieg (2012) 4,2 ha 2012	1.040,000		1.040,000
15	Enger, Widukindstadt / Herford 20658 2	KSG Ortskern Enger (2012-2015, 2017) 35,5 ha 2012	640,000		640,000



**Bundesprogramm der Städtebauförderung 2019**

**Programm: Kleinere Städte und Gemeinden**

**Land: Nordrhein-Westfalen**

Lfd. Nr.	Stadt/Gemeinde Kreis Einwohnerzahl Städtischer Bereich 1 Ländlicher Bereich 2	Bezeichnung der Maßnahme (Förderung im Programmjahr) Größe des Gebietes (ha) Aufnahme in das Bundesprogramm	Bundesfinanzhilfe Kleinere Städte und Gemeinden		
			bis einschl. 2018 1000 Euro	Programmjahr 2019 1000 Euro	insgesamt 1000 Euro
<b>ruhende Maßnahmen</b>					
16	Erndtebrück / Siegen- Wittgenstein 7206 2	Kleinere Städte und Gemeinden, Leerstandsmanagement (Zweckverband Region Wittgenstein) (2012, 2016) 48.245 ha 2012	121,000		121,000
17	Eslohe (Sauerland) / Hochsauerlandkreis 8942 2	REGIONALE 2013 "WasserEisenLand" (2013) 55,6 ha 2013	152,000		152,000
18	Freudenberg, Stadt / Siegen- Wittgenstein 17929 2	REGIONALE 2013 "WasserEisenLand" Technikmuseum Freudenberg / Stadtmitte-Nord (2013) 55,6 ha 2013	503,000		503,000
19	Geseke, Stadt / Soest 21070 2	REGIONALE 2013 KSG Steine und Meer (2012) 32.910 ha 2012	39,000		39,000
20	Gummersbach, Stadt / Oberbergischer Kreis 50412 2	REGIONALE 2025 - Agentur Bergisches Rheinland (2017-2018) 0 ha 2017	1.277,000	0,000	1.277,000
21	Halver, Stadt / Märkischer Kreis 16117 2	REGIONALE 2013 "Oben an der Volme" Bahnhof Oberbrügge (2012) 117,9 ha 2012	65,000		65,000
22	Havixbeck / Coesfeld 11689 2	Regionale 2016 Stadtumbaugebiet Havixbeck (2017) 0 ha 2017	121,000		121,000



**Bundesprogramm der Städtebauförderung 2019**

**Programm: Kleinere Städte und Gemeinden**

**Land: Nordrhein-Westfalen**

Lfd. Nr.	Stadt/Gemeinde Kreis Einwohnerzahl Städtischer Bereich 1 Ländlicher Bereich 2	Bezeichnung der Maßnahme (Förderung im Programmjahr) Größe des Gebietes (ha) Aufnahme in das Bundesprogramm	Bundesfinanzhilfe Kleinere Städte und Gemeinden		
			bis einschl. 2018 1000 Euro	Programmjahr 2019 1000 Euro	insgesamt 1000 Euro
<b>ruhende Maßnahmen</b>					
23	Hellenthal / Euskirchen 8094 2	Ortskern Hellenthal (2014-2016, 2018) 14,87 ha 2014	1.106,000	0,000	1.106,000
24	Hilchenbach, Stadt / Siegen- Wittgenstein 15169 2	Kleinere Städte und Gemeinden, Kultureller Marktplatz Hilchenbach-Dahlbruch (2013, 2016, 2018) 12,4 ha 2013	1.626,000	0,000	1.626,000
25	Hückeswagen, Schloss-Stadt / Oberbergischer Kreis 15275 2	KSG Demografiekonzept (2010) 5.046 ha 2010	33,000		33,000
26	Iserlohn, Stadt / Märkischer Kreis 93537 1	REGIONALE 2013 "WasserEisenLand" Museumsdorf Maste-Barendorf (2013) 124,9 ha 2013	32,000		32,000
27	Issum / Kleve 12037 2	Ortskerne Issum und Sevelen (2014-2016, 2018) 52,1 ha 2014	1.328,000	0,000	1.328,000
28	Kierspe, Stadt / Märkischer Kreis 16300 2	REGIONALE 2013 "Oben an der Volme" Ortskern Kierspe Bahnhof (2012-2013, 2018) 117,9 ha 2012	1.371,000	0,000	1.371,000
29	Kirchlengern / Herford 16085 2	Ortskerne Kirchlengern und Stift Quernheim (2017) 0 ha 2017	468,000		468,000



**Bundesprogramm der Städtebauförderung 2019**

**Programm: Kleinere Städte und Gemeinden**

**Land: Nordrhein-Westfalen**

Lfd. Nr.	Stadt/Gemeinde Kreis Einwohnerzahl Städtischer Bereich 1 Ländlicher Bereich 2	Bezeichnung der Maßnahme (Förderung im Programmjahr) Größe des Gebietes (ha) Aufnahme in das Bundesprogramm	Bundesfinanzhilfe Kleinere Städte und Gemeinden		
			bis einschl. 2018 1000 Euro	Programmjahr 2019 1000 Euro	insgesamt 1000 Euro
<b>ruhende Maßnahmen</b>					
30	Legden / Borken 7254 1	REGIONALE 2016 ZukunftsDORF Legden - Leben und Lernen über Generationen (2014-2015) 20 ha 2014	314,000		314,000
31	Lennestadt, Stadt / Olpe 26073 2	REGIONALE 2013 "Lenneschiene" Sanierungsgebiet Lennestadt-Meggen (2012-2013, 2015) 569,2 ha 2012	1.005,000		1.005,000
32	Lennestadt, Stadt / Olpe 26073 2	REGIONALE 2013 "Lenneschiene" Sanierungsgebiet Ortskern Altenhunden (2012, 2014) 569,2 ha 2012	1.263,000		1.263,000
33	Lennestadt, Stadt / Olpe 26073 2	REGIONALE 2013 KSG "Lenneschiene" (2010) 0 ha 2010	88,000		88,000
34	Lichtenau, Stadt / Paderborn 10589 2	KSG Region Südliches Paderborner Land (2012-2014) 286 ha 2012	897,000		897,000
35	Linnich, Stadt / Düren 12591 2	Sanierungsgebiet Linnich (2016-2018) 122 ha 2016	1.818,000	0,000	1.818,000
36	Lippetal / Soest 12027 2	Ortskernentwicklung Lippborg (2014, 2018) 7 ha 2014	553,000	0,000	553,000



**Bundesprogramm der Städtebauförderung 2019**

**Programm: Kleinere Städte und Gemeinden**

**Land: Nordrhein-Westfalen**

Lfd. Nr.	Stadt/Gemeinde Kreis Einwohnerzahl Städtischer Bereich 1 Ländlicher Bereich 2	Bezeichnung der Maßnahme (Förderung im Programmjahr) Größe des Gebietes (ha) Aufnahme in das Bundesprogramm	Bundesfinanzhilfe Kleinere Städte und Gemeinden		
			bis einschl. 2018 1000 Euro	Programmjahr 2019 1000 Euro	insgesamt 1000 Euro
<b>ruhende Maßnahmen</b>					
37	Meschede, Kreis- und Hochschulstadt / Hochsauerlandkreis 30119 2	Ortskern Freienohl (2015) 36 ha 2015	175,000		175,000
38	Möhnesee / Soest 11608 2	REGIONALE 2013 "Seen in Südwestfalen" Ortsmitte Körbecke mit Anbindung Seepark (2013-2016) 1.480 ha 2013	1.609,000		1.609,000
39	Nachrodt-Wiblingwerde / Märkischer Kreis 6644 2	REGIONALE 2013 "Lenneschiene" Ortszentrum Nachrodt (2012, 2015) 569,2 ha 2012	113,000		113,000
40	Nettersheim / Euskirchen 7469 2	Sanierungsgebiete Nettersheim, Marmagen und Zingsheim (2016-2018) 102 ha 2016	2.512,000	0,000	2.512,000
41	Olpe, Stadt / Olpe 24757 2	REGIONALE 2013 KSG "Biggesee und Listersee" (2010) 320 ha 2010	56,000		56,000
42	Olpe, Stadt / Olpe 24757 2	REGIONALE 2013 KSG "Seen in Südwestfalen" Umgestaltung Bahnhofsbereich Sondern (2012-2013, 2015) 1.705 ha 2012	1.068,000		1.068,000
43	Olpe, Stadt / Olpe 24757 2	REGIONALE 2013 KSG "Seen in Südwestfalen" (2010-2012) 1.705 ha 2010	1.952,000		1.952,000





**Bundesprogramm der Städtebauförderung 2019**

**Programm: Kleinere Städte und Gemeinden**

**Land: Nordrhein-Westfalen**

Lfd. Nr.	Stadt/Gemeinde Kreis Einwohnerzahl Städtischer Bereich 1 Ländlicher Bereich 2	Bezeichnung der Maßnahme (Förderung im Programmjahr) Größe des Gebietes (ha) Aufnahme in das Bundesprogramm	Bundesfinanzhilfe Kleinere Städte und Gemeinden		
			bis einschl. 2018 1000 Euro	Programmjahr 2019 1000 Euro	insgesamt 1000 Euro
<b>ruhende Maßnahmen</b>					
44	Olpe, Stadt / Olpe 24757 2	REGIONALE 2025 - Agentur Südwestfalen (2017-2018) 0 ha 2017	1.317,000	0,000	1.317,000
45	Plettenberg, Stadt / Märkischer Kreis 25781 2	REGIONALE 2013 "WasserEisenLand" Industriemuseum Schmelzhütte (2013) 55,6 ha 2013	159,000		159,000
46	Plettenberg, Stadt / Märkischer Kreis 25781 2	REGIONALE 2013 "Lenneschiene" Lennepromenade Bredde (2012-2014) 569,2 ha 2012	579,000		579,000
47	Reken / Borken 14532 2	REGIONALE 2016 Quartiersmanagement Bahn-Land-Lust (2012) 10 ha 2012	100,000		100,000
48	Rhede, Stadt / Borken 19284 2	Innenstadt Rhede (2016-2017) 64,3 ha 2016	1.973,000		1.973,000
49	Schalksmühle / Märkischer Kreis 10528 2	Kleinere Städte und Gemeinden, "Oben an der Volme", Zentrum Schalksmühle (2012-2014, 2016-2018) 117,9 ha 2012	1.585,000	0,000	1.585,000
50	Schmallenberg, Stadt / Hochsauerlandkreis 25230 2	REGIONALE 2013 KSG Musikbildungszentrum Südwestfalen in Bad Fredeburg (2011-2012, 2015) 46 ha 2011	3.504,000		3.504,000



**Bundesprogramm der Städtebauförderung 2019**

**Programm: Kleinere Städte und Gemeinden**

**Land: Nordrhein-Westfalen**

Lfd. Nr.	Stadt/Gemeinde Kreis Einwohnerzahl Städtischer Bereich 1 Ländlicher Bereich 2	Bezeichnung der Maßnahme (Förderung im Programmjahr) Größe des Gebietes (ha) Aufnahme in das Bundesprogramm	Bundesfinanzhilfe Kleinere Städte und Gemeinden		
			bis einschl. 2018 1000 Euro	Programmjahr 2019 1000 Euro	insgesamt 1000 Euro
<b>ruhende Maßnahmen</b>					
51	Schöppingen / Borken 7280 2	Regionale 2016 Kraftwerk Künstlerdorf Schöppingen (2015-2016, 2018) 134 ha 2015	2.131,000	0,000	2.131,000
52	Stadtlohn, Stadt / Borken 20411 2	Innenstadt Stadtlohn 2020 (2011-2012, 2014, 2017-2018) 48 ha 2011	3.065,000	0,000	3.065,000
53	Velen, Stadt / Borken, Borken, Stadt / Borken 55464 2	REGIONALE 2016 (2010-2011, 2017) 158 ha 2010	2.080,000		2.080,000
54	Wettringen / Steinfurt 8102 2	KSG Stadtumbaugebiet Ortsmitte Wettringen (2011, 2015-2016) 31,3 ha 2011	1.484,000		1.484,000
55	Windeck / Rhein-Sieg-Kreis 18931 2	REGIONALE 2010 "Natur und Kultur quer zur Sieg" (2011-2012) 31,78 ha 2011	768,000		768,000
<b>Anzahl ruhende Maßnahmen</b>			<b>55</b>		
<b>Summe Nordrhein-Westfalen</b>			<b>51.675,000</b>	<b>0,000</b>	<b>51.675,000</b>

**Bundesprogramm der Städtebauförderung 2019**  
**Programm: Kleinere Städte und Gemeinden**  
**Land: Nordrhein-Westfalen**

Bundesfinanzhilfe bis einschl. 2018	Kleinere Städte und Gemeinden Programmjahr 2019	insgesamt
1000 Euro	1000 Euro	1000 Euro

**- Zusammenstellung -**

<b>Summe laufende Maßnahmen</b>	<b>Anzahl</b>	<b>44</b>	<b>63.131,000</b>	<b>17.692,000</b>	<b>80.823,000</b>
<b>Summe ruhende Maßnahmen</b>	<b>Anzahl</b>	<b>55</b>	<b>51.675,000</b>	<b>0,000</b>	<b>51.675,000</b>
<b>Summe insgesamt Nordrhein-Westfalen</b>	<b>Anzahl</b>	<b>99</b>	<b>114.806,000</b>	<b>17.692,000</b>	<b>132.498,000</b>

# Rheinland-Pfalz



**Bundesprogramm der Städtebauförderung 2019**

**Programm: Kleinere Städte und Gemeinden**

**Land: Rheinland-Pfalz**

Lfd. Nr.	Stadt/Gemeinde Kreis Einwohnerzahl Städtischer Bereich 1 Ländlicher Bereich 2	Bezeichnung der Maßnahme (Förderung im Programmjahr) Größe des Gebietes (ha) Aufnahme in das Bundesprogramm	Bundesfinanzhilfe Kleinere Städte und Gemeinden		
			bis einschl. 2018 1000 Euro	Programmjahr 2019 1000 Euro	insgesamt 1000 Euro
laufende Maßnahmen					
1	Arzfeld / Eifelkreis Bitburg-Prüm 1346 2	Ortskern (2014-2017, 2019) 36,84 ha 2014	186,400	89,000	275,400
2	Bodenheim / Mainz-Bingen 7387 2	Ortskern (2011) 18,9 ha 2011	734,150	107,000	841,150
3	Bollendorf / Eifelkreis Bitburg-Prüm 1668 2	Ortskern (2014-2017, 2019) 59,8 ha 2014	186,400	66,000	252,400
4	Brachbach / Altenkirchen (Westerwald) 2349 2	Ortskern (2014) 35,3 ha 2014	397,100	155,000	552,100
5	Brücken (Pfalz) / Kusel 2146 2	Ortskern (2014) 56,42 ha 2014	231,050	77,000	308,050
6	Daaden / Altenkirchen (Westerwald) 4202 2	Ortskern (2014) 25 ha 2014	1.302,800	25,000	1.327,800
7	Enkenbach-Alsenborn / Kaiserslautern 6959 2	Ortsmitte Enkenbach (2012) 15 ha 2012	883,050	130,000	1.013,050
8	Flammersfeld / Altenkirchen (Westerwald) 1325 2	Ortskern (2014) 36,7 ha 2014	460,900	120,000	580,900



**Bundesprogramm der Städtebauförderung 2019**

**Programm: Kleinere Städte und Gemeinden**

**Land: Rheinland-Pfalz**

Lfd. Nr.	Stadt/Gemeinde Kreis Einwohnerzahl Städtischer Bereich 1 Ländlicher Bereich 2	Bezeichnung der Maßnahme (Förderung im Programmjahr) Größe des Gebietes (ha) Aufnahme in das Bundesprogramm	Bundesfinanzhilfe Kleinere Städte und Gemeinden		
			bis einschl. 2018 1000 Euro	Programmjahr 2019 1000 Euro	insgesamt 1000 Euro
<b>laufende Maßnahmen</b>					
9	Föhren / Trier-Saarburg 2812 2	Ortskern (2015, 2017) 23,65 ha 2015	235,000	100,000	335,000
10	Gemünden / Rhein-Hunsrück- Kreis 1260 2	Ortskern (2014-2015, 2017) 16,2 ha 2014	271,950	42,000	313,950
11	Greimerath / Trier-Saarburg 986 2	Ortskern (2014) 39,9 ha 2014	319,050	133,000	452,050
12	Horhausen (Westerwald) / Altenkirchen (Westerwald) 1882 2	Ortskern (2014) 37,2 ha 2014	294,350	55,500	349,850
13	Irrel / Eifelkreis Bitburg-Prüm 1508 2	Ortskern (2014-2017, 2019) 0 ha 2014	186,400	66,000	252,400
14	Kaisersesch, Stadt / Cochem-Zell 3146 2	Stadtkern (2010-2016, 2018) 10,5 ha 2010	1.070,050	200,000	1.270,050
15	Kamp-Bornhofen / Rhein-Lahn- Kreis 1601 2	Ortskern (2014) 36 ha 2014	541,650	130,000	671,650
16	Kell am See / Trier-Saarburg 1923 2	Ortskern (2014) 0 ha 2014	407,900	110,000	517,900



**Bundesprogramm der Städtebauförderung 2019**

**Programm: Kleinere Städte und Gemeinden**

**Land: Rheinland-Pfalz**

Lfd. Nr.	Stadt/Gemeinde Kreis Einwohnerzahl Städtischer Bereich 1 Ländlicher Bereich 2	Bezeichnung der Maßnahme (Förderung im Programmjahr) Größe des Gebietes (ha) Aufnahme in das Bundesprogramm	Bundesfinanzhilfe Kleinere Städte und Gemeinden		
			bis einschl. 2018 1000 Euro	Programmjahr 2019 1000 Euro	insgesamt 1000 Euro
<b>laufende Maßnahmen</b>					
17	Kirchberg (Hunsrück), Stadt / Rhein-Hunsrück-Kreis 3891 2	Ortskern (2014) 16,2 ha 2014	479,650	70,000	549,650
18	Kruft / Mayen-Koblenz 3932 2	Ortskern (2015) 28,9 ha 2015	557,200	28,500	585,700
19	Mendig, Stadt / Mayen-Koblenz 8725 1	Innenstadt (2013) 19,9 ha 2013	740,400	55,000	795,400
20	Mudersbach / Altenkirchen (Westerwald) 5742 2	Ortskern (2014) 35,3 ha 2014	408,200	182,000	590,200
21	Münstermaifeld, Stadt / Mayen- Koblenz 3484 2	Stadtkern (2015) 52,65 ha 2015	344,350	133,000	477,350
22	Neuerburg, Stadt / Eifelkreis Bitburg-Prüm 1559 2	Stadtkern (2014-2017, 2019) 59,8 ha 2014	186,400	155,000	341,400
23	Niederfischbach / Altenkirchen (Westerwald) 4250 2	Ortskern (2014) 35,3 ha 2014	408,200	146,000	554,200
24	Ochtendung / Mayen-Koblenz 5365 2	Ortskern (2015) 52,65 ha 2015	340,050	89,000	429,050



**Bundesprogramm der Städtebauförderung 2019**

**Programm: Kleinere Städte und Gemeinden**

**Land: Rheinland-Pfalz**

Lfd. Nr.	Stadt/Gemeinde Kreis Einwohnerzahl Städtischer Bereich 1 Ländlicher Bereich 2	Bezeichnung der Maßnahme (Förderung im Programmjahr) Größe des Gebietes (ha) Aufnahme in das Bundesprogramm	Bundesfinanzhilfe Kleinere Städte und Gemeinden		
			bis einschl. 2018 1000 Euro	Programmjahr 2019 1000 Euro	insgesamt 1000 Euro
<b>laufende Maßnahmen</b>					
25	Otterbach / Kaiserslautern 4007 2	Ortskern (2015) 17,1 ha 2015	238,750	58,000	296,750
26	Otterberg, Stadt / Kaiserslautern 5274 2	Stadtkern (2015) 17,1 ha 2015	452,950	66,000	518,950
27	Plaidt / Mayen-Koblenz 5828 2	Ortskern (2015) 28,9 ha 2015	386,750	23,000	409,750
28	Polch, Stadt / Mayen-Koblenz 6807 2	Stadtkern (2015) 52,65 ha 2015	388,750	89,000	477,750
29	Puderbach / Neuwied 2348 2	Ortskern (2011-2012, 2015, 2017, 2019) 8,96 ha 2011	385,700	212,000	597,700
30	Ransbach-Baumbach, Stadt / Westerwaldkreis 7561 2	Stadtteil Ransbach (2011-2014, 2018) 11,2 ha 2011	595,300	246,000	841,300
31	Rhaunen / Birkenfeld 2131 2	Ortskern (2010) 7,06 ha 2010	1.276,750	133,000	1.409,750
32	Sankt Goarshausen, Loreleystadt, Stadt / Rhein-Lahn- Kreis 1317 2	SSM Stadtkern (2012-2015, 2018) 36,2 ha 2012	1.135,700	330,000	1.465,700





**Bundesprogramm der Städtebauförderung 2019**  
**Programm: Kleinere Städte und Gemeinden**  
**Land: Rheinland-Pfalz**

Lfd. Nr.	Stadt/Gemeinde Kreis Einwohnerzahl Städtischer Bereich 1 Ländlicher Bereich 2	Bezeichnung der Maßnahme (Förderung im Programmjahr) Größe des Gebietes (ha) Aufnahme in das Bundesprogramm	Bundesfinanzhilfe Kleinere Städte und Gemeinden		
			bis einschl. 2018 1000 Euro	Programmjahr 2019 1000 Euro	insgesamt 1000 Euro
<b>laufende Maßnahmen</b>					
33	Schönenberg-Kübelberg / Kusel 5543 2	Ortskern (2014) 56,42 ha 2014	262,100	44,000	306,100
34	Schweich, Stadt / Trier-Saarburg 7672 2	Stadtkern (2015) 23,65 ha 2015	259,800	166,000	425,800
35	Thaleischweiler-Fröschen / Südwestpfalz 3375 2	Ortskern (2014) 8,7 ha 2014	875,000	331,000	1.206,000
36	Waldmohr / Kusel 5194 2	Ortskern (2017) 0 ha 2017	139,950	300,000	439,950
37	Waxweiler / Eifelkreis Bitburg- Prüm 1055 2	Ortskern (2014-2017, 2019) 36,84 ha 2014	186,200	44,000	230,200
38	Weitefeld / Altenkirchen (Westerwald) 2254 2	Ortskern (2014) 25 ha 2014	684,000	150,000	834,000
<b>Anzahl laufende Maßnahmen</b>			<b>38</b>		
<b>Summe Rheinland-Pfalz</b>			<b>18.440,350</b>	<b>4.656,000</b>	<b>23.096,350</b>



**Bundesprogramm der Städtebauförderung 2019**  
**Programm: Kleinere Städte und Gemeinden**  
**Land: Rheinland-Pfalz**

Lfd. Nr.	Stadt/Gemeinde Kreis Einwohnerzahl Städtischer Bereich 1 Ländlicher Bereich 2	Bezeichnung der Maßnahme (Förderung im Programmjahr) Größe des Gebietes (ha) Aufnahme in das Bundesprogramm	Bundesfinanzhilfe Kleinere Städte und Gemeinden		
			bis einschl. 2018 1000 Euro	Programmjahr 2019 1000 Euro	insgesamt 1000 Euro
<b>ruhende Maßnahmen</b>					
1	Bad Marienberg (Westerwald), Stadt / Westerwaldkreis 5895 2	Stadtkern (2012-2014) 18 ha 2012	322,650		322,650
2	Braubach, Stadt / Rhein-Lahn- Kreis 3044 2	Stadtkern (2012-2018) 36,2 ha 2012	603,650	0,000	603,650
3	Burgbrohl / Ahrweiler 3144 2	Ortskern (2011-2015, 2017) 9,2 ha 2011	1.667,950		1.667,950
4	Gensingen / Mainz-Bingen 3898 2	Ortskern (2016-2018) 53,3 ha 2016	140,000	0,000	140,000
5	Lambrecht (Pfalz), Stadt / Bad Dürkheim 3992 2	Stadtzentrum (2013, 2015-2018) 3 ha 2013	234,300	0,000	234,300
6	Rennerod, Stadt / Westerwaldkreis 4339 2	Stadtkern (2010-2013) 2,3 ha 2010	797,400		797,400
7	Selters (Westerwald), Stadt / Westerwaldkreis 2773 2	Stadtkern (2010-2013, 2016-2017) 7,87 ha 2010	1.075,000		1.075,000
8	Sprendlingen / Mainz-Bingen 4157 2	Ortskern (2016, 2018) 53,3 ha 2016	85,000	0,000	85,000



**Bundesprogramm der Städtebauförderung 2019**

**Programm: Kleinere Städte und Gemeinden**

**Land: Rheinland-Pfalz**

Lfd. Nr.	Stadt/Gemeinde Kreis Einwohnerzahl Städtischer Bereich 1 Ländlicher Bereich 2	Bezeichnung der Maßnahme (Förderung im Programmjahr) Größe des Gebietes (ha) Aufnahme in das Bundesprogramm	Bundesfinanzhilfe Kleinere Städte und Gemeinden		
			bis einschl. 2018 1000 Euro	Programmjahr 2019 1000 Euro	insgesamt 1000 Euro
ruhende Maßnahmen					
9	Wörrstadt, Stadt / Alzey-Worms 7848 2	Stadtmitte (2012, 2014-2018) 23,83 ha 2012	687,700	0,000	687,700
<b>Anzahl ruhende Maßnahmen</b>			<b>9</b>		
<b>Summe Rheinland-Pfalz</b>			<b>5.613,650</b>	<b>0,000</b>	<b>5.613,650</b>

**Bundesprogramm der Städtebauförderung 2019**  
**Programm: Kleinere Städte und Gemeinden**  
**Land: Rheinland-Pfalz**

Bundesfinanzhilfe bis einschl. 2018	Kleinere Städte und Gemeinden Programmjahr 2019	insgesamt
1000 Euro	1000 Euro	1000 Euro

**- Zusammenstellung -**

<b>Summe laufende Maßnahmen</b>	<b>Anzahl</b>	<b>38</b>	<b>18.440,350</b>	<b>4.656,000</b>	<b>23.096,350</b>
<b>Summe ruhende Maßnahmen</b>	<b>Anzahl</b>	<b>9</b>	<b>5.613,650</b>	<b>0,000</b>	<b>5.613,650</b>
<b>Summe insgesamt Rheinland-Pfalz</b>	<b>Anzahl</b>	<b>47</b>	<b>24.054,000</b>	<b>4.656,000</b>	<b>28.710,000</b>

# Saarland



## Bundesprogramm der Städtebauförderung 2019

### Programm: Kleinere Städte und Gemeinden

#### Land: Saarland

Lfd. Nr.	Stadt/Gemeinde Kreis Einwohnerzahl Städtischer Bereich 1 Ländlicher Bereich 2	Bezeichnung der Maßnahme (Förderung im Programmjahr) Größe des Gebietes (ha) Aufnahme in das Bundesprogramm	Bundesfinanzhilfe Kleinere Städte und Gemeinden		
			bis einschl. 2018 1000 Euro	Programmjahr 2019 1000 Euro	insgesamt 1000 Euro
laufende Maßnahmen					
1	Blieskastel, Stadt / Saarpfalz-Kreis 21033 2	Stadt Blieskastel (2017, 2019) 0 ha 2017	30,000	13,000	43,000
2	Freisen / St. Wendel 8039 2	Gemeinde Freisen (2014) 30 ha 2014	188,000	60,000	248,000
3	Nalbach / Saarlouis 9209 2	Ortskern Nalbach (2010-2013, 2015) 22,87 ha 2010	1.111,000	72,000	1.183,000
4	Nonnweiler / St. Wendel 8724 2	Gemeinde Nonnweiler (2015) 26 ha 2015	320,000	100,000	420,000
5	Oberthal / St. Wendel 6076 2	Gemeinde Oberthal (2014) 75 ha 2014	810,000	181,000	991,000
6	Schiffweiler / Neunkirchen 15852 1	Gemeinde Schiffweiler (2017, 2019) 0 ha 2017	20,000	113,000	133,000
7	Schwalbach / Saarlouis 17323 2	Gemeinde Schwalbach (2015) 83,6 ha 2015	540,000	150,000	690,000
8	St. Wendel, Kreisstadt / St. Wendel 26066 1	Stadt St. Wendel (2015-2016, 2018) 249,3 ha 2015	171,000	90,000	261,000



**Bundesprogramm der Städtebauförderung 2019**  
**Programm: Kleinere Städte und Gemeinden**  
**Land: Saarland**

Lfd. Nr.	Stadt/Gemeinde Kreis Einwohnerzahl Städtischer Bereich 1 Ländlicher Bereich 2	Bezeichnung der Maßnahme (Förderung im Programmjahr) Größe des Gebietes (ha) Aufnahme in das Bundesprogramm	Bundesfinanzhilfe Kleinere Städte und Gemeinden		
			bis einschl. 2018 1000 Euro	Programmjahr 2019 1000 Euro	insgesamt 1000 Euro
<b>laufende Maßnahmen</b>					
9	Tholey / St. Wendel 12359 2	Gemeinde Tholey - Ortsteile Tholey +Theley (2011) 18,8 ha 2011	1.169,000	210,000	1.379,000
10	Weiskirchen / Merzig-Wadern 6509 2	Gemeinde Weiskirchen (2010-2011, 2013, 2015) 60,05 ha 2010	1.090,000	40,000	1.130,000
<b>Anzahl laufende Maßnahmen</b>			<b>10</b>		
<b>Summe Saarland</b>			<b>5.449,000</b>	<b>1.029,000</b>	<b>6.478,000</b>



**Bundesprogramm der Städtebauförderung 2019**

**Programm: Kleinere Städte und Gemeinden**

**Land: Saarland**

Lfd. Nr.	Stadt/Gemeinde Kreis Einwohnerzahl Städtischer Bereich 1 Ländlicher Bereich 2	Bezeichnung der Maßnahme (Förderung im Programmjahr) Größe des Gebietes (ha) Aufnahme in das Bundesprogramm	Bundesfinanzhilfe Kleinere Städte und Gemeinden		
			bis einschl. 2018 1000 Euro	Programmjahr 2019 1000 Euro	insgesamt 1000 Euro
<b>ruhende Maßnahmen</b>					
1	Heusweiler / Regionalverband Saarbrücken 18081 2	Gemeinde Heusweiler (2014-2016) 318 ha 2014	217,000		217,000
2	Kirkel / Saarpfalz-Kreis 10104 2	Gemeinde Kirkel (2014-2018) 0 ha 2014	530,000	0,000	530,000
3	Mandelbachtal / Saarpfalz-Kreis 10847 2	Gemeinde Mandelbachtal (2018) 0 ha 2018	17,000	0,000	17,000
4	Nohfelden / St. Wendel 10076 2	Gemeinde Nohfelden (2015, 2017-2018) 112 ha 2015	188,000	0,000	188,000
5	Perl / Merzig-Wadern 8351 2	Gemeinde Perl (2017) 19,4 ha 2017	290,000		290,000
6	Quierschied / Regionalverband Saarbrücken 13039 1	Gemeinde Quierschied (2011-2017) 28 ha 2011	1.418,000		1.418,000
<b>Anzahl ruhende Maßnahmen</b>			<b>6</b>		
<b>Summe Saarland</b>			<b>2.660,000</b>	<b>0,000</b>	<b>2.660,000</b>





**Bundesprogramm der Städtebauförderung 2019**

**Programm: Kleinere Städte und Gemeinden**

**Land: Saarland**

---

Bundesfinanzhilfe bis einschl. 2018	Kleinere Städte und Gemeinden Programmjahr 2019	insgesamt
1000 Euro	1000 Euro	1000 Euro

---

**- Zusammenstellung -**

---

<b>Summe laufende Maßnahmen</b>	<b>Anzahl</b>	<b>10</b>	<b>5.449,000</b>	<b>1.029,000</b>	<b>6.478,000</b>
<hr/>					
<b>Summe ruhende Maßnahmen</b>	<b>Anzahl</b>	<b>6</b>	<b>2.660,000</b>	<b>0,000</b>	<b>2.660,000</b>
<hr/>					
<b>Summe insgesamt Saarland</b>	<b>Anzahl</b>	<b>16</b>	<b>8.109,000</b>	<b>1.029,000</b>	<b>9.138,000</b>

---

# Sachsen



**Bundesprogramm der Städtebauförderung 2019**

**Programm: Kleinere Städte und Gemeinden**

**Land: Sachsen**

Lfd. Nr.	Stadt/Gemeinde Kreis Einwohnerzahl Städtischer Bereich 1 Ländlicher Bereich 2	Bezeichnung der Maßnahme (Förderung im Programmjahr) Größe des Gebietes (ha) Aufnahme in das Bundesprogramm	Bundesfinanzhilfe Kleinere Städte und Gemeinden		
			bis einschl. 2018 1000 Euro	Programmjahr 2019 1000 Euro	insgesamt 1000 Euro
laufende Maßnahmen					
1	Arnsdorf / Bautzen 4760 2	Ortsmitte (2015) 16,9 ha 2015	940,500	245,000	1.185,500
2	Bad Muskau, Stadt / Görlitz 3646 1	Zentren im Muskauer Faltenbogen (2018) 39,74 ha 2018	415,000	347,000	762,000
3	Colditz, Stadt / Leipzig 8752 1	Stadtkern Colditz (2011-2013, 2015) 6,5 ha 2011	1.498,595	65,000	1.563,595
4	Dippoldiswalde, Stadt / Sächsische Schweiz- Osterzgebirge 14529 1	An der Kleinbahn/Museum (2011- 2015, 2018) 5 ha 2011	1.636,099	65,000	1.701,099
5	Dommitzsch, Stadt / Nordsachsen 2564 1	Ländliches Grundzentrum (2017) 52 ha 2017	606,000	143,000	749,000
6	Dorfhain / Sächsische Schweiz- Osterzgebirge 1094 1	Zentren im Tharandter Wald (2019) 35,41 ha 2019	0,000	439,000	439,000
7	Falkenstein/Vogtl., Stadt / Vogtlandkreis 8300 1	KSP - Verwaltungsgemeinschaft Falkenstein (2016) 9,34 ha 2016	1.600,000	197,000	1.797,000
8	Frauenstein, Stadt / Mittelsachsen 2936 2	Innerer Stadtkern (2013, 2015) 18,9 ha 2013	1.863,375	65,000	1.928,375



**Bundesprogramm der Städtebauförderung 2019**

**Programm: Kleinere Städte und Gemeinden**

**Land: Sachsen**

Lfd. Nr.	Stadt/Gemeinde Kreis Einwohnerzahl Städtischer Bereich 1 Ländlicher Bereich 2	Bezeichnung der Maßnahme (Förderung im Programmjahr) Größe des Gebietes (ha) Aufnahme in das Bundesprogramm	Bundesfinanzhilfe Kleinere Städte und Gemeinden		
			bis einschl. 2018 1000 Euro	Programmjahr 2019 1000 Euro	insgesamt 1000 Euro
<b>laufende Maßnahmen</b>					
9	Frohburg, Stadt / Leipzig 10204 1	Rittergut Prießnitz (2012) 1,07 ha 2012	1.164,500	256,000	1.420,500
10	Gröditz, Stadt / Meißen 7409 1	Region in Bewegung - Sport und Freizeitzentrum Am Eichenhain (2017) 9,3 ha 2017	1.202,000	256,000	1.458,000
11	Grünhainichen / Erzgebirgskreis 3519 1	Kooperation Mittleres Erzgebirge (2017) 44,23 ha 2017	1.466,906	305,000	1.771,906
12	Königsbrück, Stadt / Bautzen 4429 2	Siedlungskerne VG Königsbrück (2014-2015, 2017) 54,06 ha 2014	755,888	2,000	757,888
13	Königsbrück, Stadt / Bautzen 4429 1	Siedlungskerne VG Königsbrück, Gebiet II (2019) 40,23 ha 2019	0,000	340,000	340,000
14	Lauta, Stadt / Bautzen 8590 1	Gartenstadt Erika (2017) 11,3 ha 2017	734,978	12,000	746,978
15	Löbau, Stadt / Görlitz 15353 1	KSP Zentrale Oberlausitz (2018) 38,4 ha 2018	622,000	679,000	1.301,000
16	Lossatal / Leipzig 6064 2	Lossatal Siedlungskern Hohburg (2013) 19,6 ha 2013	973,642	39,000	1.012,642



## Bundesprogramm der Städtebauförderung 2019

### Programm: Kleinere Städte und Gemeinden

#### Land: Sachsen

Lfd. Nr.	Stadt/Gemeinde Kreis Einwohnerzahl Städtischer Bereich 1 Ländlicher Bereich 2	Bezeichnung der Maßnahme (Förderung im Programmjahr) Größe des Gebietes (ha) Aufnahme in das Bundesprogramm	Bundesfinanzhilfe Kleinere Städte und Gemeinden		
			bis einschl. 2018 1000 Euro	Programmjahr 2019 1000 Euro	insgesamt 1000 Euro
laufende Maßnahmen					
17	Lossatal / Leipzig 6064 2	Siedlungskerne Wurzener Land (2018) 104,42 ha 2018	259,000	112,000	371,000
18	Mittweida, Stadt, Hochschulstadt / Mittelsachsen 14939 1	Talsperrenregion Kriebstein (2018) 1.865,86 ha 2018	546,000	197,000	743,000
19	Neukieritzsch / Leipzig 6879 2	Ortsteil Deutzen (2018) 11,92 ha 2018	193,000	215,000	408,000
20	Niesky, Stadt / Görlitz 9607 1	Zentrum Niesky-West (2010-2016, 2019) 43,61 ha 2010	3.556,917	402,000	3.958,917
21	Niesky, Stadt / Görlitz 9607 1	Ortskern Rietschen (2016) 17,85 ha 2016	677,000	104,000	781,000
22	Pockau-Lengefeld, Stadt / Erzgebirgskreis 7853 2	Messtreff/Kulturpark (2011-2012, 2014-2015, 2019) 5,6 ha 2011	924,569	162,000	1.086,569
23	Wachau / Bautzen 4333 2	Dorfzentrum Wachau (2015) 10,9 ha 2015	805,800	89,000	894,800
24	Wittichenau, Stadt / Bautzen 5800 2	Innerer Stadtkern (2014) 29,9 ha 2014	2.014,600	76,000	2.090,600



**Bundesprogramm der Städtebauförderung 2019**

**Programm: Kleinere Städte und Gemeinden**

**Land: Sachsen**

Lfd. Nr.	Stadt/Gemeinde Kreis Einwohnerzahl Städtischer Bereich 1 Ländlicher Bereich 2	Bezeichnung der Maßnahme (Förderung im Programmjahr) Größe des Gebietes (ha) Aufnahme in das Bundesprogramm	Bundesfinanzhilfe Kleinere Städte und Gemeinden		
			bis einschl. 2018 1000 Euro	Programmjahr 2019 1000 Euro	insgesamt 1000 Euro
<b>laufende Maßnahmen</b>					
25	Zschorlau / Erzgebirgskreis 5390 1	Zentraler Versorgungsbereich (2013-2014, 2018) 111,7 ha 2013	706,026	83,000	789,026
<b>Anzahl laufende Maßnahmen</b>			<b>25</b>	<b>25.162,395</b>	<b>4.895,000</b>
<b>Summe Sachsen</b>					<b>30.057,395</b>



**Bundesprogramm der Städtebauförderung 2019**

**Programm: Kleinere Städte und Gemeinden**

**Land: Sachsen**

Lfd. Nr.	Stadt/Gemeinde Kreis Einwohnerzahl Städtischer Bereich 1 Ländlicher Bereich 2	Bezeichnung der Maßnahme (Förderung im Programmjahr) Größe des Gebietes (ha) Aufnahme in das Bundesprogramm	Bundesfinanzhilfe Kleinere Städte und Gemeinden		
			bis einschl. 2018 1000 Euro	Programmjahr 2019 1000 Euro	insgesamt 1000 Euro
<b>ruhende Maßnahmen</b>					
1	Bernsdorf, Stadt / Bautzen 6584 2	Neues Verwaltungszentrum (2011, 2013-2015) 43,87 ha 2011	1.202,465		1.202,465
2	Brandis, Stadt / Leipzig 9426 1	KSP-KOOP "Partheland"-Kommunen (2018) 13.180 ha 2018	82,000	0,000	82,000
3	Dommitzsch, Stadt / Nordsachsen 2564 1	KSP-KOOP "Dommitzsch, Elsnig, Trossin, Bad Schmiedeberg (2018) 30.704 ha 2018	18,000	0,000	18,000
4	Hohnstein, Stadt / Sächsische Schweiz-Osterzgebirge 3353 1	Ortskern Rathewalde (2012-2013) 6,54 ha 2012	614,333		614,333
5	Kirchberg, Stadt / Zwickau 8505 1	VG Kirchberg (2014-2016) 22,46 ha 2014	1.182,481	0,000	1.182,481
6	Königstein/Sächs. Schw., Stadt / Sächsische Schweiz-Osterzgebirge 2122 2	Innenstadt (2010, 2013-2014) 25,89 ha 2010	705,750		705,750
7	Nossen, Stadt / Meißen 10820 1	Stadtkern (2015-2017) 50,2 ha 2015	947,500		947,500
8	Oschatz, Stadt / Nordsachsen 14734 1	KSP-KOOP "Oschatzer Land/Collmregion" (2018) 46.168 ha 2018	84,000	0,000	84,000



**Bundesprogramm der Städtebauförderung 2019**

**Programm: Kleinere Städte und Gemeinden**

**Land: Sachsen**

Lfd. Nr.	Stadt/Gemeinde Kreis Einwohnerzahl Städtischer Bereich 1 Ländlicher Bereich 2	Bezeichnung der Maßnahme (Förderung im Programmjahr) Größe des Gebietes (ha) Aufnahme in das Bundesprogramm	Bundesfinanzhilfe Kleinere Städte und Gemeinden		
			bis einschl. 2018	Programmjahr 2019	insgesamt
			1000 Euro	1000 Euro	1000 Euro
ruhende Maßnahmen					
<b>Anzahl ruhende Maßnahmen</b>	<b>8</b>		<b>4.836,529</b>	<b>0,000</b>	<b>4.836,529</b>
<b>Summe Sachsen</b>					





**Bundesprogramm der Städtebauförderung 2019**

**Programm: Kleinere Städte und Gemeinden**

**Land: Sachsen**

Bundesfinanzhilfe Kleinere Städte und Gemeinden  
bis einschl. Programmjahr  
2018 2019 insgesamt

1000 Euro 1000 Euro 1000 Euro

**- Zusammenstellung -**

<b>Summe laufende Maßnahmen</b>	<b>Anzahl</b>	<b>25</b>	<b>25.162,395</b>	<b>4.895,000</b>	<b>30.057,395</b>
<b>Summe ruhende Maßnahmen</b>	<b>Anzahl</b>	<b>8</b>	<b>4.836,529</b>	<b>0,000</b>	<b>4.836,529</b>
<b>Summe insgesamt Sachsen</b>	<b>Anzahl</b>	<b>33</b>	<b>29.998,924</b>	<b>4.895,000</b>	<b>34.893,924</b>

# Sachsen-Anhalt



**Bundesprogramm der Städtebauförderung 2019**

**Programm: Kleinere Städte und Gemeinden**

**Land: Sachsen-Anhalt**

Lfd. Nr.	Stadt/Gemeinde Kreis Einwohnerzahl Städtischer Bereich 1 Ländlicher Bereich 2	Bezeichnung der Maßnahme (Förderung im Programmjahr) Größe des Gebietes (ha) Aufnahme in das Bundesprogramm	Bundesfinanzhilfe Kleinere Städte und Gemeinden		
			bis einschl. 2018 1000 Euro	Programmjahr 2019 1000 Euro	insgesamt 1000 Euro
laufende Maßnahmen					
1	Bad Bibra, Stadt / Burgenlandkreis 2783 2	Altstadt (2015, 2018) 33,7 ha 2015	388,000	115,500	503,500
2	Bad Dürrenberg, Stadt / Saalekreis 11763 2	Vernetzung Ortsteile Bad Dürrenberg (2012-2015, 2017) 29,2 ha 2012	3.317,852	794,500	4.112,352
3	Bad Lauchstädt, Goethestadt / Saalekreis 8817 1	Schafstädt-Innenstadt (2019) 23,9 ha 2019	0,000	4,000	4,000
4	Gröningen, Stadt / Börde 3621 2	Stadtbildung - Bildungsstadt (2010-2015, 2018) 16,4 ha 2010	867,600	325,900	1.193,500
5	Güsten, Stadt / Salzlandkreis 4298 2	Güsten Zentral: Bildung Verwaltung Begegnung (2012-2013, 2015) 27,26 ha 2012	472,110	173,000	645,110
6	Harzgerode, Stadt / Harz 8068 1	OT Straßberg (2019) 0 ha 2019	0,000	270,000	270,000
7	Harzgerode, Stadt / Harz 8068 2	Einheitsgemeinde Harzgerode (2011-2013, 2015-2017, 2019) 18,6 ha 2011	883,700	77,000	960,700
8	Lützen, Stadt / Burgenlandkreis 8625 2	Lützen - Innenstadt (2013) 21,7 ha 2013	1.577,435	129,000	1.706,435



**Bundesprogramm der Städtebauförderung 2019**  
**Programm: Kleinere Städte und Gemeinden**  
**Land: Sachsen-Anhalt**

Lfd. Nr.	Stadt/Gemeinde Kreis Einwohnerzahl Städtischer Bereich 1 Ländlicher Bereich 2	Bezeichnung der Maßnahme (Förderung im Programmjahr) Größe des Gebietes (ha) Aufnahme in das Bundesprogramm	Bundesfinanzhilfe Kleinere Städte und Gemeinden			
			bis einschl. 2018 1000 Euro	Programmjahr 2019 1000 Euro	insgesamt 1000 Euro	
laufende Maßnahmen						
9	Nienburg (Saale), Stadt / Salzlandkreis 6460 2	Kerngebiet (2017, 2019) 18,81 ha 2017	457,850	267,000	724,850	
10	Osterfeld, Stadt / Burgenlandkreis 2490 2	Osterfeld - Innenstadt (2013, 2015, 2017 ) 26,5 ha 2013	536,400	190,100	726,500	
<b>Anzahl laufende Maßnahmen</b>			<b>10</b>	<b>8.500,947</b>	<b>2.346,000</b>	<b>10.846,947</b>
<b>Summe Sachsen-Anhalt</b>						



**Bundesprogramm der Städtebauförderung 2019**

**Programm: Kleinere Städte und Gemeinden**

**Land: Sachsen-Anhalt**

Lfd. Nr.	Stadt/Gemeinde Kreis Einwohnerzahl Städtischer Bereich 1 Ländlicher Bereich 2	Bezeichnung der Maßnahme (Förderung im Programmjahr) Größe des Gebietes (ha) Aufnahme in das Bundesprogramm	Bundesfinanzhilfe Kleinere Städte und Gemeinden		
			bis einschl. 2018 1000 Euro	Programmjahr 2019 1000 Euro	insgesamt 1000 Euro
ruhende Maßnahmen					
1	Arneburg, Stadt / Stendal 1528 2	VG Arneburg (2012) 1.380 ha 2012	9,900		9,900
2	Arnstein, Stadt / Mansfeld- Südharz 6831 2	Sandersleben - Stadtkern (2013, 2018) 19,5 ha 2013	277,000	0,000	277,000
3	Eckartsberga, Stadt / Burgenlandkreis 2449 2	Stadtkern (2010, 2013-2014, 2016, 2018) 44,3 ha 2010	874,000	0,000	874,000
4	Gardelegen, Hansestadt / Altmarkkreis Salzwedel 23148 2	Mieste (2012) 75 ha 2012	3,250		3,250
5	Gommern, Stadt / Jerichower Land 10540 2	Einheitsgemeinde Gommern (2013, 2017-2018) 19,5 ha 2013	372,500	0,000	372,500
6	Ilsenburg (Harz), Stadt / Harz 9475 2	Einheitsgemeinde Ilsenburg (2011-2012, 2014, 2016, 2018) 45,2 ha 2011	483,000	0,000	483,000
7	Kelbra (Kyffhäuser), Stadt / Mansfeld-Südharz 3453 2	Alter Stadtkern - Altendorf (2013-2017) 18,6 ha 2013	739,830		739,830
8	Könnern, Stadt / Salzlandkreis 8603 2	Stadtkern (2010, 2016-2018) 18 ha 2010	514,750	0,000	514,750



## Bundesprogramm der Städtebauförderung 2019

### Programm: Kleinere Städte und Gemeinden

#### Land: Sachsen-Anhalt

Lfd. Nr.	Stadt/Gemeinde Kreis Einwohnerzahl Städtischer Bereich 1 Ländlicher Bereich 2	Bezeichnung der Maßnahme (Förderung im Programmjahr) Größe des Gebietes (ha) Aufnahme in das Bundesprogramm	Bundesfinanzhilfe Kleinere Städte und Gemeinden		
			bis einschl. 2018 1000 Euro	Programmjahr 2019 1000 Euro	insgesamt 1000 Euro
ruhende Maßnahmen					
9	Landsberg, Stadt / Saalekreis 14996 2	Landsberg (2013, 2018) 6 ha 2013	316,665	0,000	316,665
10	Laucha an der Unstrut, Stadt / Burgenlandkreis 2969 2	Altstadt Laucha (2014-2017) 23,56 ha 2014	580,700		580,700
11	Möckern, Stadt / Jerichower Land 12980 2	Stadtkern (2010) 37 ha 2010	105,000		105,000
12	Mücheln (Geiselatal), Stadt / Saalekreis 9057 2	Stadtgebiet Südost (2014-2018) 66 ha 2014	2.109,000	0,000	2.109,000
13	Nebra (Unstrut), Stadt / Burgenlandkreis 3349 2	Innenstadt (2014-2017) 15,8 ha 2014	891,650		891,650
14	Oberharz am Brocken, Stadt / Harz 10771 2	Zukunftsfähiger Oberharz (2012) 28 ha 2012	232,000		232,000
15	Oebisfelde-Weferlingen, Stadt / Börde 13916 2	Neues Land(er)leben! (2014) 0 ha 2014	15,000		15,000
16	Sandau (Elbe), Stadt / Stendal 881 2	VG Elbe-Havel-Land Ortskern Sandau (2016-2018) 29,2 ha 2016	1.046,800	0,000	1.046,800



**Bundesprogramm der Städtebauförderung 2019**

**Programm: Kleinere Städte und Gemeinden**

**Land: Sachsen-Anhalt**

Lfd. Nr.	Stadt/Gemeinde Kreis Einwohnerzahl Städtischer Bereich 1 Ländlicher Bereich 2	Bezeichnung der Maßnahme (Förderung im Programmjahr) Größe des Gebietes (ha) Aufnahme in das Bundesprogramm	Bundesfinanzhilfe Kleinere Städte und Gemeinden		
			bis einschl. 2018 1000 Euro	Programmjahr 2019 1000 Euro	insgesamt 1000 Euro
<b>ruhende Maßnahmen</b>					
17	Sandersdorf-Brehna, Stadt / Anhalt-Bitterfeld 14478 2	Brehna: Bildung und Erziehung Ortskern Brehna (2012-2013) 51 ha 2012	287,333		287,333
18	Seegebiet Mansfelder Land / Mansfeld-Südharz 9132 2	Gemeinde Seegebiet Mansfelder Land - Ortsteil Erdeborn (2012) 13,32 ha 2012	215,000		215,000
19	Seeland, Stadt / Salzlandkreis 8257 2	Ortskern Nachterstedt (2012, 2014) 8,38 ha 2012	1.284,572		1.284,572
20	Tangerhütte, Stadt / Stendal 11007 2	Einheitsgemeinde Tangerhütte (2014) 0 ha 2014	10,000		10,000
21	Teuchern, Stadt / Burgenlandkreis 8262 2	Altstadt (2014-2016, 2018) 36,95 ha 2014	541,000	0,000	541,000
22	Wanzleben-Börde, Stadt / Börde 14225 2	3fach stark für die Zukunft Stadtkern (2010, 2012, 2014, 2016, 2018) 16,4 ha 2010	426,000	0,000	426,000
23	Zahna-Elster, Stadt / Wittenberg 9288 2	Altstadt (2010) 30 ha 2010	50,000		50,000
24	Zielitz / Börde 1786 2	Verbandsgemeinde Elbe-Heide / Zielitz (2013) 369 ha 2013	16,618		16,618



**Bundesprogramm der Städtebauförderung 2019**

**Programm: Kleinere Städte und Gemeinden**

**Land: Sachsen-Anhalt**

Lfd. Nr.	Stadt/Gemeinde Kreis Einwohnerzahl Städtischer Bereich 1 Ländlicher Bereich 2	Bezeichnung der Maßnahme (Förderung im Programmjahr) Größe des Gebietes (ha) Aufnahme in das Bundesprogramm	Bundesfinanzhilfe Kleinere Städte und Gemeinden			
			bis einschl. 2018	Programmjahr 2019	insgesamt	
			1000 Euro	1000 Euro	1000 Euro	
ruhende Maßnahmen						
25	Zörbig, Stadt / Anhalt-Bitterfeld 9417 2	Zentrum (2010, 2012-2014, 2017) 32,66 ha 2010	802,500		802,500	
<b>Anzahl ruhende Maßnahmen</b>			<b>25</b>	<b>12.204,068</b>	<b>0,000</b>	<b>12.204,068</b>
<b>Summe Sachsen-Anhalt</b>						





**Bundesprogramm der Städtebauförderung 2019**  
**Programm: Kleinere Städte und Gemeinden**  
**Land: Sachsen-Anhalt**

---

Bundesfinanzhilfe bis einschl. 2018	Kleinere Städte und Gemeinden Programmjahr 2019	insgesamt
1000 Euro	1000 Euro	1000 Euro

---

**- Zusammenstellung -**

---

<b>Summe laufende Maßnahmen</b>	<b>Anzahl</b>	<b>10</b>	<b>8.500,947</b>	<b>2.346,000</b>	<b>10.846,947</b>
<b>Summe ruhende Maßnahmen</b>	<b>Anzahl</b>	<b>25</b>	<b>12.204,068</b>	<b>0,000</b>	<b>12.204,068</b>
<b>Summe insgesamt Sachsen-Anhalt</b>	<b>Anzahl</b>	<b>35</b>	<b>20.705,015</b>	<b>2.346,000</b>	<b>23.051,015</b>

---

# Schleswig-Holstein



## Bundesprogramm der Städtebauförderung 2019

### Programm: Kleinere Städte und Gemeinden

#### Land: Schleswig-Holstein

Lfd. Nr.	Stadt/Gemeinde Kreis Einwohnerzahl Städtischer Bereich 1 Ländlicher Bereich 2	Bezeichnung der Maßnahme (Förderung im Programmjahr) Größe des Gebietes (ha) Aufnahme in das Bundesprogramm	Bundesfinanzhilfe Kleinere Städte und Gemeinden		
			bis einschl. 2018 1000 Euro	Programmjahr 2019 1000 Euro	insgesamt 1000 Euro
<b>laufende Maßnahmen</b>					
1	Bad Bramstedt, Stadt / Segeberg 13906 2	Zukunftsgestaltung Daseinsvorsorge (2017) 165 ha 2017	1.650,000	420,000	2.070,000
2	Erfde / Schleswig-Flensburg 1844 2	Zukunftsgestaltung Daseinsvorsorge (2017, 2019) 0 ha 2017	40,000	2.500,000	2.540,000
3	Glückstadt, Stadt / Steinburg 11228 2	Zukunftsgestaltung Daseinsvorsorge (2011-2015, 2017, 2019) 202 ha 2011	<b>1.613,513</b> 202,514 *)	593,000	2.206,513
4	Hanerau-Hademarschen / Rendsburg-Eckernförde 2990 2	Zukunftsgestaltung Daseinsvorsorge (2017) 10 ha 2017	350,000	600,000	950,000
5	Hohenwestedt / Rendsburg- Eckernförde 5229 2	Zukunftsgestaltung Daseinsvorsorge (2011-2013, 2015) 83 ha 2011	<b>2.816,436</b> 4,436 *)	850,000	3.666,436
6	Neustadt in Holstein, Stadt / Ostholstein 15041 2	Zukunftsgestaltung Daseinsvorsorge (2011, 2013-2015, 2017) 57 ha 2011	<b>2.988,647</b> 60,247 *)	110,000	3.098,647
7	Sankt Peter-Ording / Nordfriesland 3968 2	Zukunftsgestaltung Daseinsvorsorge (2017, 2019) 53,6 ha 2017	190,000	110,000	300,000
8	Tellingstedt / Dithmarschen 2658 2	Zukunftsgestaltung Daseinsvorsorge (2017) 45 ha 2017	2.005,000	400,000	2.405,000

\*) im Betrag enthaltene



**Bundesprogramm der Städtebauförderung 2019**

**Programm: Kleinere Städte und Gemeinden**

**Land: Schleswig-Holstein**

Lfd. Nr.	Stadt/Gemeinde Kreis Einwohnerzahl Städtischer Bereich 1 Ländlicher Bereich 2	Bezeichnung der Maßnahme (Förderung im Programmjahr) Größe des Gebietes (ha) Aufnahme in das Bundesprogramm	Bundesfinanzhilfe Kleinere Städte und Gemeinden		
			bis einschl. 2018 1000 Euro	Programmjahr 2019 1000 Euro	insgesamt 1000 Euro
<b>laufende Maßnahmen</b>					
9	Wankendorf / Plön 2918 2	Zukunftsgestaltung Daseinsvorsorge (2017, 2019) 120 ha 2017	50,000	10,000	60,000
10	Wilster, Stadt / Steinburg 4354 2	Zukunftsgestaltung Daseinsvorsorge (2010-2015, 2017, 2019) 8,4 ha 2010	1.654,000	70,000	1.724,000
<b>Anzahl laufende Maßnahmen</b>			<b>10</b>		
<b>Summe Schleswig-Holstein</b>			<b>13.357,596</b>	<b>5.663,000</b>	<b>19.020,596</b>
			<b>267,197 *)</b>		

\*) im Betrag enthaltene



**Bundesprogramm der Städtebauförderung 2019**

**Programm: Kleinere Städte und Gemeinden**

**Land: Schleswig-Holstein**

Lfd. Nr.	Stadt/Gemeinde Kreis Einwohnerzahl Städtischer Bereich 1 Ländlicher Bereich 2	Bezeichnung der Maßnahme (Förderung im Programmjahr) Größe des Gebietes (ha) Aufnahme in das Bundesprogramm	Bundesfinanzhilfe Kleinere Städte und Gemeinden		
			bis einschl. 2018 1000 Euro	Programmjahr 2019 1000 Euro	insgesamt 1000 Euro
<b>ruhende Maßnahmen</b>					
1	Ahrensböök / Ostholstein 8297 2	Zukunftsgestaltung Daseinsvorsorge (2017) 70 ha 2017	1.770,000		1.770,000
2	Kappeln, Stadt / Schleswig- Flensburg 8709 1	Zukunftsgestaltung Daseinsvorsorge (2016-2017) 0 ha 2016	610,000		610,000
3	Krempe, Stadt / Steinburg 2400 2	Zukunftsgestaltung Daseinsvorsorge (2017) 38 ha 2017	50,000		50,000
4	Lensahn / Ostholstein 4967 2	Zukunftsgestaltung Daseinsvorsorge (2010-2011) 5,6 ha 2010	400,000		400,000
5	Mittelangeln / Schleswig- Flensburg 5117 2	Zukunftsgestaltung Daseinsvorsorge (2017) 44 ha 2017	50,000		50,000
6	Niebüll, Stadt / Nordfriesland 9905 2	Zukunftsgestaltung Daseinsvorsorge (2017) 0 ha 2017	1.160,000		1.160,000
7	Ratzeburg, Stadt / Herzogtum Lauenburg 14230 2	Zukunftsgestaltung Daseinsvorsorge (2011-2016) 18,6 ha 2011	3.240,000		3.240,000
8	Schenefeld / Steinburg 2528 2	Zukunftsgestaltung Daseinsvorsorge (2017) 65 ha 2017	50,000		50,000



**Bundesprogramm der Städtebauförderung 2019**  
**Programm: Kleinere Städte und Gemeinden**  
**Land: Schleswig-Holstein**

Lfd. Nr.	Stadt/Gemeinde Kreis Einwohnerzahl Städtischer Bereich 1 Ländlicher Bereich 2	Bezeichnung der Maßnahme (Förderung im Programmjahr) Größe des Gebietes (ha) Aufnahme in das Bundesprogramm	Bundesfinanzhilfe Kleinere Städte und Gemeinden			
			bis einschl. 2018 1000 Euro	Programmjahr 2019 1000 Euro	insgesamt 1000 Euro	
ruhende Maßnahmen						
9	Silberstedt / Schleswig-Flensburg 2139 2	Zukunftsgestaltung Daseinsvorsorge (2017) 27 ha 2017	535,000	0,000	535,000	
10	Sörup / Schleswig-Flensburg 4188 2	Zukunftsgestaltung Daseinsvorsorge (2017) 72 ha 2017	50,000		50,000	
11	Steinbergkirche / Schleswig-Flensburg 2761 2	Zukunftsgestaltung Daseinsvorsorge (2017) 11 ha 2017	230,000		230,000	
<b>Anzahl ruhende Maßnahmen</b>			<b>11</b>	<b>8.145,000</b>	<b>0,000</b>	<b>8.145,000</b>
<b>Summe Schleswig-Holstein</b>						



**Bundesprogramm der Städtebauförderung 2019**  
**Programm: Kleinere Städte und Gemeinden**  
**Land: Schleswig-Holstein**

Bundesfinanzhilfe Kleinere Städte und Gemeinden  
bis einschl. Programmjahr insgesamt  
2018 2019  
1000 Euro 1000 Euro 1000 Euro

**- Zusammenstellung -**

<b>Summe laufende Maßnahmen</b>	<b>Anzahl</b>	<b>10</b>	<b>13.357,596</b>	<b>5.663,000</b>	<b>19.020,596</b>
<b>Summe ruhende Maßnahmen</b>	<b>Anzahl</b>	<b>11</b>	<b>8.145,000</b>	<b>0,000</b>	<b>8.145,000</b>
<b>Summe insgesamt Schleswig-Holstein</b>	<b>Anzahl</b>	<b>21</b>	<b>21.502,596</b> <b>267,197 *)</b>	<b>5.663,000</b>	<b>27.165,596</b>

\*) im Betrag enthaltene Zinsbeträge

Thüringen





**Bundesprogramm der Städtebauförderung 2019**

**Programm: Kleinere Städte und Gemeinden**

**Land: Thüringen**

Lfd. Nr.	Stadt/Gemeinde Kreis Einwohnerzahl Städtischer Bereich 1 Ländlicher Bereich 2	Bezeichnung der Maßnahme (Förderung im Programmjahr) Größe des Gebietes (ha) Aufnahme in das Bundesprogramm	Bundesfinanzhilfe Kleinere Städte und Gemeinden		
			bis einschl. 2018 1000 Euro	Programmjahr 2019 1000 Euro	insgesamt 1000 Euro
<b>laufende Maßnahmen</b>					
1	Bad Berka, Stadt / Weimarer Land 7534 2	Sanierung Stadtzentrum (2013, 2016, 2019) 39 ha 2013	112,952	91,000	203,952
2	Bleicherode, Stadt / Nordhausen 6173 2	Sanierung Bleicherode (2015, 2019) 16 ha 2015	607,600	75,000	682,600
3	Eisfeld, Stadt / Hildburghausen 5623 1	Sanierung Stadtkern (2013, 2016-2017, 2019) 20 ha 2013	1.185,098	333,300	1.518,398
4	Ellrich, Stadt / Nordhausen 5580 2	Sanierung Stadtkern (2016, 2019) 1.588 ha 2016	7,100	11,700	18,800
5	Greußen, Stadt / Kyffhäuserkreis 3610 1	Historische Altstadt (2019) 14 ha 2019	0,000	91,600	91,600
6	Heringen/Helme, Stadt / Nordhausen 4869 2	Heringen/Helme (2016-2017, 2019) 2.095 ha 2016	168,000	250,000	418,000
7	Ilmtal-Weinstraße / Weimarer Land 4534 2	Sanierung OT Oßmannstedt (2017, 2019) 10 ha 2017	251,800	39,500	291,300
8	Kölleda, Stadt / Sömmerda 6181 1	Altstadt (2015, 2018) 18 ha 2015	566,600	83,300	649,900



**Bundesprogramm der Städtebauförderung 2019**

**Programm: Kleinere Städte und Gemeinden**

**Land: Thüringen**

Lfd. Nr.	Stadt/Gemeinde Kreis Einwohnerzahl Städtischer Bereich 1 Ländlicher Bereich 2	Bezeichnung der Maßnahme (Förderung im Programmjahr) Größe des Gebietes (ha) Aufnahme in das Bundesprogramm	Bundesfinanzhilfe Kleinere Städte und Gemeinden		
			bis einschl. 2018 1000 Euro	Programmjahr 2019 1000 Euro	insgesamt 1000 Euro
<b>laufende Maßnahmen</b>					
9	Leutenberg, Stadt / Saalfeld- Rudolstadt 2156 2	Leutenberg (2019) 0,5 ha 2019	0,000	104,000	104,000
10	Neuhaus-Schierschnitz / Sonneberg 3081 2	Föritztal Sanierung Neuhaus-Schierschnitz (2017) 2,6 ha 2017	1.827,800	66,700	1.894,500
11	Ohrdruf, Stadt / Gotha 6218 2	Innenstadt (2014) 65 ha 2014	1.240,923	1.000,000	2.240,923
12	Plaue, Stadt / Ilm-Kreis 1837 2	Ortskern (2018) 0 ha 2018	100,000	150,000	250,000
13	Rastenberga, Stadt / Sömmerda 2575 1	Sanierung Stadtkern (2016-2017, 2019) 31 ha 2016	238,600	105,300	343,900
14	Rositz / Altenburger Land 2901 2	Sanierung Kulturhaus (2012, 2014, 2017, 2019) 0 ha 2012	100,991	11,000	111,991
15	Schmalkalden, Kurort, Stadt / Schmalkalden-Meiningen 19291 1	Sanierung Schmalkalden OT Asbach (2015-2017, 2019) 913,55 ha 2015	593,400	183,300	776,700
16	Vacha, Stadt / Wartburgkreis 5303 1	Sanierung Vacha (2016, 2019) 23 ha 2016	98,200	83,300	181,500



**Bundesprogramm der Städtebauförderung 2019**

**Programm: Kleinere Städte und Gemeinden**

**Land: Thüringen**

Lfd. Nr.	Stadt/Gemeinde Kreis Einwohnerzahl Städtischer Bereich 1 Ländlicher Bereich 2	Bezeichnung der Maßnahme (Förderung im Programmjahr) Größe des Gebietes (ha) Aufnahme in das Bundesprogramm	Bundesfinanzhilfe Kleinere Städte und Gemeinden		
			bis einschl. 2018	Programmjahr 2019	insgesamt
			1000 Euro	1000 Euro	1000 Euro
laufende Maßnahmen					
<b>Anzahl laufende Maßnahmen</b>	<b>16</b>		<b>7.099,064</b>	<b>2.679,000</b>	<b>9.778,064</b>
<b>Summe Thüringen</b>					



**Bundesprogramm der Städtebauförderung 2019**

**Programm: Kleinere Städte und Gemeinden**

**Land: Thüringen**

Lfd. Nr.	Stadt/Gemeinde Kreis Einwohnerzahl Städtischer Bereich 1 Ländlicher Bereich 2	Bezeichnung der Maßnahme (Förderung im Programmjahr) Größe des Gebietes (ha) Aufnahme in das Bundesprogramm	Bundesfinanzhilfe Kleinere Städte und Gemeinden		
			bis einschl. 2018 1000 Euro	Programmjahr 2019 1000 Euro	insgesamt 1000 Euro
<b>ruhende Maßnahmen</b>					
1	Amt Wachsenburg / Ilm-Kreis 6367 2	Sanierung Ortskern Ichtershäusen (2014) 20,4 ha 2014	515,577		515,577
2	Bad Frankenhausen/Kyffhäuser, Stadt / Kyffhäuserkreis 8792 2	Historischer Stadtkern (2013, 2016-2017) 90 ha 2013	948,379		948,379
3	Bad Klosterlausnitz / Saale- Holzland-Kreis 3542 2	Sanierung Altstadt (2017) 27 ha 2017	93,067		93,067
4	Bad Köstritz, Stadt / Greiz 3628 2	Sanierung Altstadt (2012) 49,05 ha 2012	501,095		501,095
5	Crossen an der Elster / Saale- Holzland-Kreis 1581 2	Sanierung Crossen an der Elster (2014) 1 ha 2014	230,703		230,703
6	Ellrich, Stadt / Nordhausen 5580 2	Bildungs- und Kulturzentrum Standort Schule (2011-2012, 2017) 1,48 ha 2011	522,830		522,830
7	Emleben / Gotha 731 2	Neubau Kinderkrippe Emleben (2013) 0,5 ha 2013	221,650		221,650
8	Frankenblick / Sonneberg 6161 2	Frankenblick Gestaltung des Gemeindezentrums OT Mengersgereuth-Hämmern (2014) 18,6 ha 2014	14,600		14,600



## Bundesprogramm der Städtebauförderung 2019

### Programm: Kleinere Städte und Gemeinden

#### Land: Thüringen

Lfd. Nr.	Stadt/Gemeinde Kreis Einwohnerzahl Städtischer Bereich 1 Ländlicher Bereich 2	Bezeichnung der Maßnahme (Förderung im Programmjahr) Größe des Gebietes (ha) Aufnahme in das Bundesprogramm	Bundesfinanzhilfe Kleinere Städte und Gemeinden		
			bis einschl. 2018 1000 Euro	Programmjahr 2019 1000 Euro	insgesamt 1000 Euro
ruhende Maßnahmen					
9	Geisa, Stadt / Wartburgkreis 4698 2	Altstadt (2015-2016) 19 ha 2015	132,365		132,365
10	Geisa, Stadt / Wartburgkreis 4698 2	Sanierung Ärztehaus Bahnhofstraße (2012) 15 ha 2012	270,558		270,558
11	Großenehrich, Stadt / Kyffhäuserkreis 2430 2	Großenehrich OT Westerengel (2010) 0 ha 2010	235,649		235,649
12	Herbsleben / Unstrut-Hainich- Kreis 2904 2	Sanierung Herbsleben (2018) 4 ha 2018	917,900	0,000	917,900
13	Königsee-Rottenbach, Stadt / Saalfeld-Rudolstadt 6591 2	Sanierung Königsee-Rottenbach (2016-2018) 0,6 ha 2016	917,694		917,694
14	Königsee-Rottenbach, Stadt / Saalfeld-Rudolstadt 6591 2	Sanierung Ortskern Sanierung Hort (2011) 16,16 ha 2011	219,156		219,156
15	Kranichfeld, Stadt / Weimarer Land 3396 1	Sanierung Kranichfeld (2017-2018) 800 ha 2017	445,100		445,100
16	Langewiesen, Stadt / Ilm-Kreis 3501 2	Sanierung Langewiesen (2014, 2016-2017) 36 ha 2014	1.348,406		1.348,406



**Bundesprogramm der Städtebauförderung 2019**

**Programm: Kleinere Städte und Gemeinden**

**Land: Thüringen**

Lfd. Nr.	Stadt/Gemeinde Kreis Einwohnerzahl Städtischer Bereich 1 Ländlicher Bereich 2	Bezeichnung der Maßnahme (Förderung im Programmjahr) Größe des Gebietes (ha) Aufnahme in das Bundesprogramm	Bundesfinanzhilfe Kleinere Städte und Gemeinden		
			bis einschl. 2018 1000 Euro	Programmjahr 2019 1000 Euro	insgesamt 1000 Euro
<b>ruhende Maßnahmen</b>					
17	Mihla / Wartburgkreis 2176 2	Sanierung Mihla Pilotzentrum Chorkultur (2011) 27,7 ha 2011	74,394		74,394
18	Ruhla, Stadt / Wartburgkreis 5663 2	Fördergebiet Ortskern Thal Sport- und Freizeitzentrum (2011-2012) 18 ha 2011	402,824		402,824
19	Saaleplatte / Weimarer Land 2752 2	Sanierung OT Wormstedt (2013) 0,08 ha 2013	76,223		76,223
20	Schleiz, Stadt / Saale-Orla-Kreis 8467 1	Kinder- und Jugendfreizeitzentrum (2018) 0 ha 2018	43,300	0,000	43,300
21	Seebach / Wartburgkreis 1906 1	Sanierung Ortskern (2015) 117,9 ha 2015	305,800		305,800
22	Sondershausen, Stadt / Kyffhäuserkreis 22039 2	Dorfgemeinschaftshaus OT Himmelsberg (2010-2011) 0 ha 2010	38,510		38,510
23	Starkenbergr / Altenburger Land 1963 2	Starkenbergr (2010) 0 ha 2010	23,239		23,239
24	Steinbach-Hallenbergr, Kurort, Stadt / Schmalkalden-Meiningen 5056 1	Sanierung Steinbach-Hallenbergr (2013-2014) 26,3 ha 2013	87,827		87,827



**Bundesprogramm der Städtebauförderung 2019**

**Programm: Kleinere Städte und Gemeinden**

**Land: Thüringen**

Lfd. Nr.	Stadt/Gemeinde Kreis Einwohnerzahl Städtischer Bereich 1 Ländlicher Bereich 2	Bezeichnung der Maßnahme (Förderung im Programmjahr) Größe des Gebietes (ha) Aufnahme in das Bundesprogramm	Bundesfinanzhilfe Kleinere Städte und Gemeinden			
			bis einschl. 2018 1000 Euro	Programmjahr 2019 1000 Euro	insgesamt 1000 Euro	
ruhende Maßnahmen						
25	Treben / Altenburger Land 1231 2	Kleinere Städte und Gemeinden im ländlichen Raum Rittergut Treben (2010-2012) 3,5 ha 2010	626,861		626,861	
26	Ummerstadt, Stadt / Hildburghausen 484 1	Sanierung Ortskern Ummerstadt (2014-2016) 28,32 ha 2014	235,365		235,365	
<b>Anzahl ruhende Maßnahmen Summe Thüringen</b>			<b>26</b>	<b>9.449,072</b>	<b>0,000</b>	<b>9.449,072</b>



**Bundesprogramm der Städtebauförderung 2019**  
**Programm: Kleinere Städte und Gemeinden**  
**Land: Thüringen**

---

Bundesfinanzhilfe bis einschl. 2018	Kleinere Städte und Gemeinden Programmjahr 2019	insgesamt
1000 Euro	1000 Euro	1000 Euro

---

**- Zusammenstellung -**

---

<b>Summe laufende Maßnahmen</b>	<b>Anzahl</b>	<b>16</b>	<b>7.099,064</b>	<b>2.679,000</b>	<b>9.778,064</b>
<hr/>					
<b>Summe ruhende Maßnahmen</b>	<b>Anzahl</b>	<b>26</b>	<b>9.449,072</b>	<b>0,000</b>	<b>9.449,072</b>
<hr/>					
<b>Summe insgesamt Thüringen</b>	<b>Anzahl</b>	<b>42</b>	<b>16.548,136</b>	<b>2.679,000</b>	<b>19.227,136</b>

---