

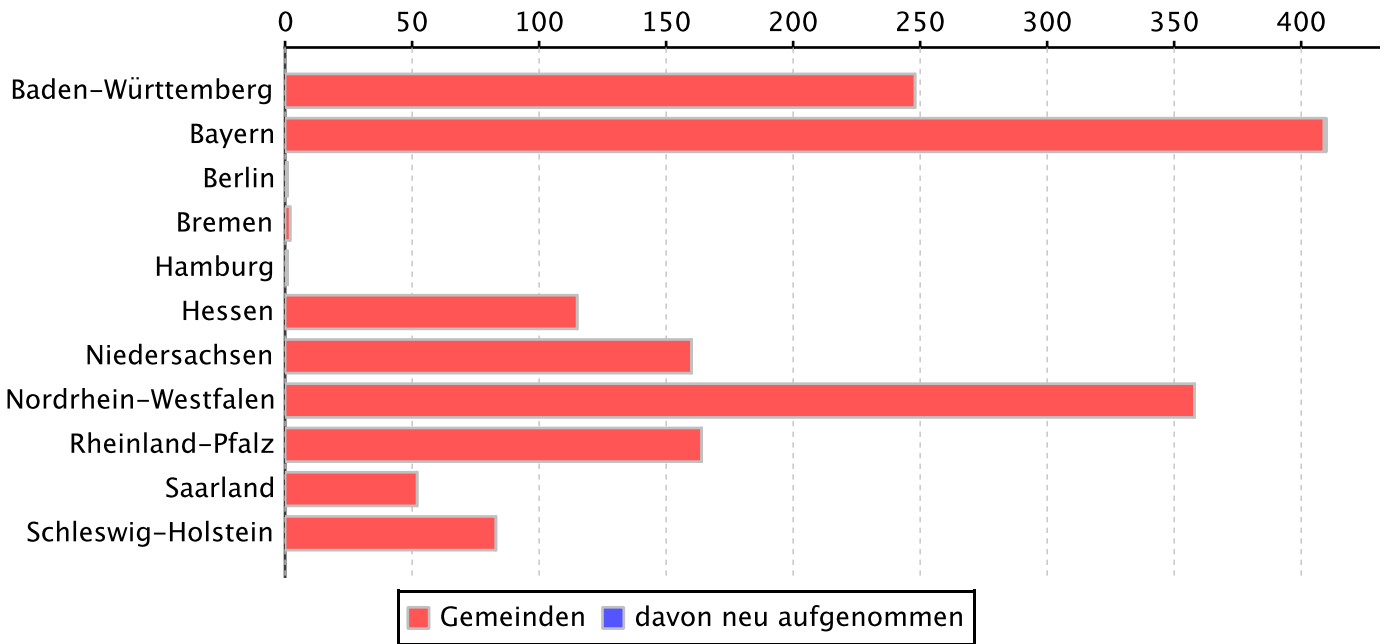
## Städtebauliche Sanierungs- und Entwicklungsmaßnahmen 2009 Alte Länder

Bundesprogramm zur Förderung städtebaulicher Sanierungs- und Entwicklungsmaßnahmen  
für das Programmjahr 2009  
-Übersicht-

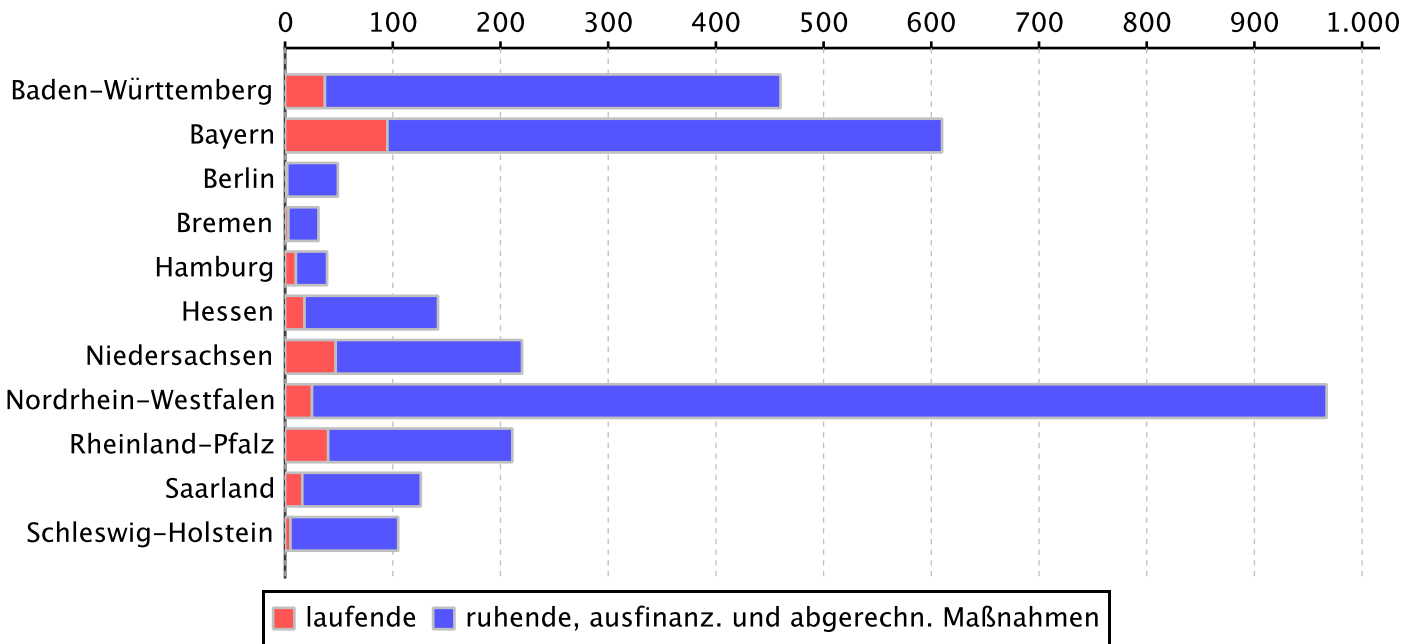
Land	Gemeinden im Programm / davon 2009 geförderte Gemeinden	Anzahl der im Programmjahr 2009 geförderten Maßnahmen				ruhende Maßnahmen 2009  davon ab 2009	ausfinanz. oder abgerechnete Maßnahmen  davon ab 2009	Finanzhilfen des Bundes in Tausend Euro		
		Sanierung		Entwicklung	Gesamt			bis einschließlich 2008	Programmjahr 2009	bis einschließlich 2009
	städtischer Bereich	ländlicher Bereich	dav. neu aufgenomme			davon neue Maßnahmen				
Baden-Württemberg	<b>248/36</b>	<b>27</b>	<b>10</b>	<b>0</b>	<b>37</b>	<b>50</b>	<b>373</b>	725.599,124	12.634,000	738.233,124
	0	0	0	0	0	8	16			
Bayern	<b>410/91</b>	<b>24</b>	<b>70</b>	<b>1</b>	<b>95</b>	<b>25</b>	<b>490</b>	862.698,686	7.606,000	870.304,686
	1	0	1	0	1	11	166			
Berlin	<b>1/1</b>	<b>2</b>	<b>0</b>	<b>0</b>	<b>2</b>	<b>0</b>	<b>47</b>	276.279,509	1.276,000	277.555,509
	0	0	0	0	0	0	0			
Bremen	<b>2/2</b>	<b>3</b>	<b>0</b>	<b>0</b>	<b>3</b>	<b>7</b>	<b>21</b>	79.204,318	497,000	79.701,318
	0	0	0	0	0	0	1			
Hamburg	<b>1/1</b>	<b>9</b>	<b>0</b>	<b>1</b>	<b>10</b>	<b>13</b>	<b>16</b>	137.069,906	1.150,000	138.219,906
	0	1	0	1	2	1	0			
Hessen	<b>115/18</b>	<b>5</b>	<b>13</b>	<b>0</b>	<b>18</b>	<b>47</b>	<b>77</b>	457.545,616	4.026,000	461.571,616
	0	0	0	0	0	12	0			
Niedersachsen	<b>160/46</b>	<b>34</b>	<b>13</b>	<b>0</b>	<b>47</b>	<b>23</b>	<b>150</b>	587.310,648	8.614,120	595.924,768
	0	0	0	0	0	7	5			
Nordrhein-Westfalen	<b>358/23</b>	<b>10</b>	<b>13</b>	<b>2</b>	<b>25</b>	<b>494</b>	<b>448</b>	1.298.765,172	12.620,000	1.311.385,172
	0	0	0	0	0	44	0			
Rheinland-Pfalz	<b>164/37</b>	<b>16</b>	<b>24</b>	<b>0</b>	<b>40</b>	<b>118</b>	<b>53</b>	340.603,709	4.929,000	345.532,709
	0	0	0	0	0	13	0			

Land	Gemeinden im Programm / davon 2009 geförderte Gemeinden	Anzahl der im Programmjahr 2009 geförderten Maßnahmen				ruhende Maßnahmen 2009	ausfinanz. oder abge- rechnete Maßnahmen	Finanzhilfen des Bundes in Tausend Euro		
		Sanierung		Entwicklung	Gesamt			davon ab 2009	davon ab 2009	bis einschließlich 2008
	städtischer Bereich	ländlicher Bereich	davon neue Maßnahmen							
Saarland	<b>52/15</b>	<b>1</b>	<b>15</b>	<b>0</b>	<b>16</b>	<b>76</b>	<b>34</b>	95.377,554	1.065,000	96.442,554
	0	0	0	0	0	5	0			
Schleswig-Holstein	<b>83/5</b>	<b>3</b>	<b>2</b>	<b>0</b>	<b>5</b>	<b>27</b>	<b>73</b>	260.819,653	1.817,000	262.636,653
	0	0	0	0	0	4	7			
<b>insgesamt:</b>	<b>1594/275</b>	<b>134</b>	<b>160</b>	<b>4</b>	<b>298</b>	<b>880</b>	<b>1782</b>	5.121.273,895	56.234,120	5.177.508,015
	1	1	1	1	3	105	195			

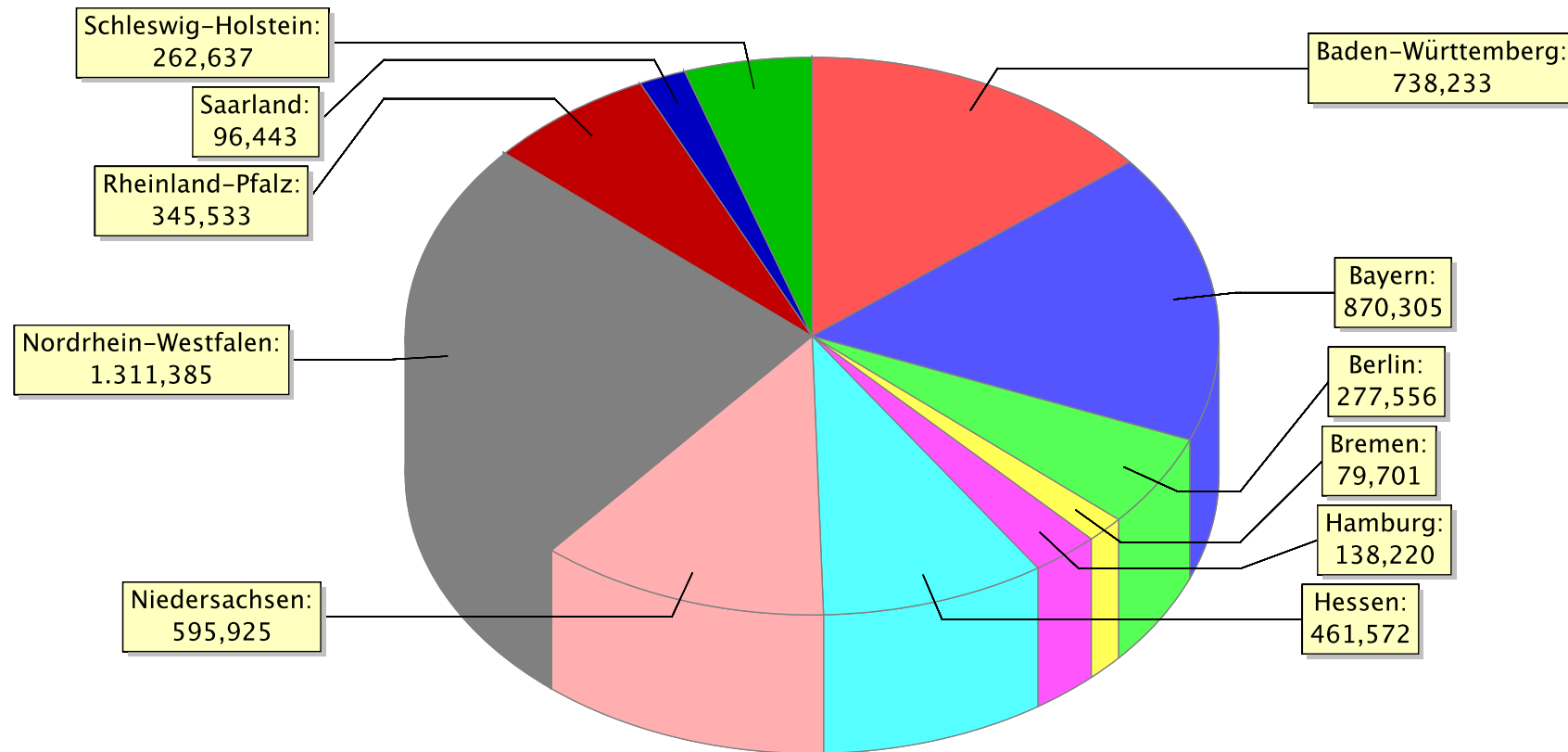
Anzahl der im Jahr 2009 geförderten Gemeinden



Umsetzungsstand der Maßnahmen



Finanzhilfen (Bundesmittel) bis  
einschließlich 2009



in Mio €

# Baden-Württemberg

**Bundesprogramm der Städtebauförderung**  
**Programmbereich: Städtebauliche Sanierungs- und Entwicklungsmaßnahmen**  
**Land: Baden-Württemberg**

Lfd. Nr.	Gemeinde-Ortsteil Kreis Einwohnerzahl 1 = Städtischer 2 = Ländlicher	Bezeichnung der Maßnahme Art des Gebietes (Förderung im Programmjahr) Gebietsgröße in ha Aufnahme in das Bundesprogramm	Finanzhilfe des Bundes bis einschl. 2008 1000 Euro	Finanzhilfe des Bundes Programmjahr 2009 1000 Euro	Finanzhilfe des Bundes insgesamt 1000 Euro
<b>L a u f e n d e Sanierungsmaßnahmen</b>					
1.	Albstadt, Stadt Zollernalbkreis 45888 1	Bürgerturm Untersuchungsgebiet, 2002, 2008 2,5 ha 2002	955,556	350,000	1.305,556
2.	Backnang, Stadt Rems-Murr-Kreis 35603 1	Innenstadt II Sanierungsgebiet, 2002, 2004, 2006 4,4 ha 2002	2.156,520	277,778	2.434,298
3.	Balingen, Stadt Zollernalbkreis 34200 1	Ergänzungsbereich Innenstadt Untersuchungsgebiet, 2005, 2009 6,3 ha 2005	1.055,556	333,333	1.388,889
4.	Biberach an der Riß, Biberach, Landkreis 32137 2	Östliche Innenstadt Sanierungsgebiet, 2001, 2004 14 ha 2001	2.283,179 ( 64,555 ) *	111,111	2.394,290
5.	Böblingen, Stadt Böblingen, Landkreis 46491 1	Ehemaliges Flughafengelände Untersuchungsgebiet 2001, 2005 80 ha 2001	6.444,445	222,222	6.666,667
6.	Böblingen, Stadt Böblingen, Landkreis 46491 1	Böblingen - Mitte Untersuchungsgebiet 2007, 2009 18 ha 2007	547,527 ( 12,567 ) *	122,222	669,749
7.	Ditzingen, Stadt Ludwigsburg, Landkreis 24251 1	Siemensstraße/Schnuckertstraße Bahnhof/Gewerbegebiet Süd Untersuchungsgebiet, 2005, 2007, 2009 10 ha 2005	1.611,111	222,222	1.833,333

**Bundesprogramm der Städtebauförderung**  
**Programmbereich: Städtebauliche Sanierungs- und Entwicklungsmaßnahmen**  
**Land: Baden-Württemberg**

Lfd. Nr.	Gemeinde-Ortsteil Kreis Einwohnerzahl 1 = Städtischer 2 = Ländlicher	Bezeichnung der Maßnahme Art des Gebietes (Förderung im Programmjahr) Gebietsgröße in ha Aufnahme in das Bundesprogramm	Finanzhilfe des Bundes bis einschl. 2008 1000 Euro	Finanzhilfe des Bundes Programmjahr 2009 1000 Euro	Finanzhilfe des Bundes insgesamt 1000 Euro
<b>L a u f e n d e Sanierungsmaßnahmen</b>					
8.	Ellwangen (Jagst), Stadt Ostalbkreis 24891 2	Ellwangen-Mitte Sanierungsgebiet, 2004-2005, 2009 9,6 ha 2005	857,409	150,793	1.008,202
9.	Esslingen am Neckar, Esslingen, Landkreis 91557 1	Kesselwasen Sanierungsgebiet, 2002, 2006, 2008 12 ha 2003	1.481,135	100,000	1.581,135
10.	Fellbach, Stadt Rems-Murr-Kreis 44085 1	Stadtmitte, 3 Quartiere Untersuchungsgebiet, 2004-2007, 2009 3,4 ha 2004	1.387,778	390,000	1.777,778
11.	Heddesheim Rhein-Neckar-Kreis 11566 1	Ortskern II Untersuchungsgebiet, 2003, 2008 2,8 ha 2003	366,667	300,000	666,667
12.	Heidelberg, Stadt Heidelberg, Kreisfreie 145311 1	Rohrbach Sanierungsgebiet 2007, 2009 25,4 ha 2007	1.111,111	555,556	1.666,667
13.	Heitersheim, Stadt Breisgau- 5966 1	Heitersheim Ost Untersuchungsgebiet, 2005-07, 2009 8,2 ha 2005	1.107,778	111,111	1.218,889
14.	Holzgerlingen, Stadt Böblingen, Landkreis 12502 1	Stadtmitte Nord Untersuchungsgebiet 2007, 2009 2,9 ha 2007	444,444	222,222	666,666



**Bundesprogramm der Städtebauförderung**  
**Programmbereich: Städtebauliche Sanierungs- und Entwicklungsmaßnahmen**  
**Land: Baden-Württemberg**

Lfd. Nr.	Gemeinde-Ortsteil Kreis Einwohnerzahl 1 = Städtischer 2 = Ländlicher	Bezeichnung der Maßnahme Art des Gebietes (Förderung im Programmjahr) Gebietsgröße in ha Aufnahme in das Bundesprogramm	Finanzhilfe des Bundes bis einschl. 2008 1000 Euro	Finanzhilfe des Bundes Programmjahr 2009 1000 Euro	Finanzhilfe des Bundes insgesamt 1000 Euro
<b>L a u f e n d e Sanierungsmaßnahmen</b>					
15.	Hornberg, Stadt Ortenaukreis 4403 1	Stadtmitte II Untersuchungsgebiet, 2004-2005, 2007, 2009 7 ha 2004	1.500,000	600,000	2.100,000
16.	Isny im Allgäu, Stadt Ravensburg, Landkreis 14623 2	Südliche Altstadt Untersuchungsgebiet 2007, 2009 6,9 ha 2007	833,333	277,778	1.111,111
17.	Kirchheim unter Teck, Esslingen, Landkreis 39877 1	Ortsmitte Jesingen Sanierungsgebiet 2005, 2009 13,5 ha 2005	277,778	111,111	388,889
18.	Künzelsau, Stadt Hohenlohekreis 14940 2	Stadtkern V Untersuchungsgebiet, 2002, 2007, 2009 4,8 ha 2002	1.875,054 ( 23,617 ) *	390,000	2.265,054
19.	Lahr/Schwarzwald, Stadt Ortenaukreis 43543 1	Nördliche Altstadt Untersuchungsgebiet 2006, 2009 8,1 ha 2006	400,000	277,778	677,778
20.	Loffenau Rastatt, Landkreis 2623 1	Ortskern Sanierungsgebiet, 2004, 2006, 2009 5,03 ha 2004	400,000	333,333	733,333
21.	Ludwigsburg, Stadt Ludwigsburg, Landkreis 87349 1	Mathilden-/Rathausareal Untersuchungsgebiet 2004, 2006, 2008 7,8 ha 2004	2.022,222	722,222	2.744,444

**Bundesprogramm der Städtebauförderung**  
**Programmbereich: Städtebauliche Sanierungs- und Entwicklungsmaßnahmen**  
**Land: Baden-Württemberg**

Lfd. Nr.	Gemeinde-Ortsteil Kreis Einwohnerzahl 1 = Städtischer 2 = Ländlicher	Bezeichnung der Maßnahme Art des Gebietes (Förderung im Programmjahr) Gebietsgröße in ha Aufnahme in das Bundesprogramm	Finanzhilfe des Bundes bis einschl. 2008 1000 Euro	Finanzhilfe des Bundes Programmjahr 2009 1000 Euro	Finanzhilfe des Bundes insgesamt 1000 Euro
<b>L a u f e n d e Sanierungsmaßnahmen</b>					
22.	Mühlacker, Stadt Enzkreis 25863 1	Kernstadt Untersuchungsgebiet, 2002, 2008 12 ha 2002	1.220,000	800,000	2.020,000
23.	Nagold, Stadt Calw, Landkreis 22700 2	Stadtmitte Nord Untersuchungsgebiet, 2007, 2009 6,7 ha 2007	444,444	122,222	566,666
24.	Neckargemünd, Stadt Rhein-Neckar-Kreis 14032 1	Innenstadt I Untersuchungsgebiet, 2003, 2009 14,2 ha 2003	536,482	276,300	812,782
25.	Neckarsulm, Stadt Heilbronn, Landkreis 27172 1	Bahnareal Sanierungsgebiet, 2004-2005, 2009 9,63 ha 2004	1.000,000	55,556	1.055,556
26.	Neuenstein, Stadt Hohenlohekreis 6245 1	Spitalgasse/Gerbergasse Untersuchungsgebiet, 2004, 2008 1,7 ha 2004	666,667	222,222	888,889
27.	Niefern-Öschelbronn Enzkreis 12044 1	Ortskern Niefern II Untersuchungsgebiet, 2004, 2009 8,5 ha 2004	762,556	200,000	962,556
28.	Oberderdingen Karlsruhe, Landkreis 10497 1	Unterdorf Untersuchungsgebiet, 2005, 2009 6,9 ha 2005	500,000	83,333	583,333

**Bundesprogramm der Städtebauförderung**  
**Programmbereich: Städtebauliche Sanierungs- und Entwicklungsmaßnahmen**  
**Land: Baden-Württemberg**

Lfd. Nr.	Gemeinde-Ortsteil Kreis Einwohnerzahl 1 = Städtischer 2 = Ländlicher	Bezeichnung der Maßnahme Art des Gebietes (Förderung im Programmjahr) Gebietsgröße in ha Aufnahme in das Bundesprogramm	Finanzhilfe des Bundes bis einschl. 2008 1000 Euro	Finanzhilfe des Bundes Programmjahr 2009 1000 Euro	Finanzhilfe des Bundes insgesamt 1000 Euro
<b>L a u f e n d e Sanierungsmaßnahmen</b>					
29.	Ravensburg, Stadt Ravensburg, Landkreis 49327 2	Bahnstadt Untersuchungsgebiet 2001, 2003, 2005, 2008 46 ha 2001	2.475,812	277,778	2.753,590
30.	Reutlingen, Stadt Reutlingen, Landkreis 112458 1	Altstadt Untersuchungsgebiet 2005, 2007 20,2 ha 2005	967,651	388,889	1.356,540
31.	Schorndorf, Stadt Rems-Murr-Kreis 39271 1	Weststadt Untersuchungsgebiet 2006, 2009 5,8 ha 2006	694,444	277,778	972,222
32.	Schwäbisch Hall, Stadt Schwäbisch Hall, 36668 2	Nörtl.Kernstadt/Froschgraben Salinenstraße/JVA Sanierungsgebiet 2001, 2007 14,51 ha 2001	1.413,852	890,000	2.303,852
33.	Spaichingen, Stadt Tuttlingen, Landkreis 12427 2	Hubäcker II / Marktplatz Untersuchungsgebiet, 2005, 2009 5,7 ha 2005	1.144,474	25,000	1.169,474
34.	Stuttgart, Stuttgart, 597176 1	Arnulf-Klett-Platz Sanierungsgebiet, 2004-2005, 2008 14,47 ha 2005	340,297	361,908	702,205
35.	Todtnau, Stadt Lörrach, Landkreis 5036 1	Stadtmitte-Süd Untersuchungsgebiet 2001, 2006, 2008 3,38 ha 2001	1.761,111	638,889	2.400,000

**Bundesprogramm der Städtebauförderung**  
**Programmbereich: Städtebauliche Sanierungs- und Entwicklungsmaßnahmen**  
**Land: Baden-Württemberg**

Lfd. Nr.	Gemeinde-Ortsteil Kreis Einwohnerzahl 1 = Städtischer 2 = Ländlicher	Bezeichnung der Maßnahme Art des Gebietes (Förderung im Programmjahr) Gebietsgröße in ha Aufnahme in das Bundesprogramm	Finanzhilfe des Bundes bis einschl. 2008 1000 Euro	Finanzhilfe des Bundes Programmjahr 2009 1000 Euro	Finanzhilfe des Bundes insgesamt 1000 Euro
----------	--	---	--	--	---

L a u f e n d e Sanierungsmaßnahmen

36.	Villingen-Schwenningen, Schwarzwald-Baar-Kreis 81417 2	Neckarstraße Untersuchungsgebiet, 2002, 2006, 2008 15,5 ha 2002	1.978,658	1.500,000	3.478,658
37.	Wangen im Allgäu, Stadt Ravensburg, Landkreis 27290 2	Stadtkern II Untersuchungsgebiet, 2004, 2007, 2009 0,6 ha 2004	733,333	333,333	1.066,666

L a u f e n d e Sanierungsmaßnahmen

<b>Summe Sanierung</b>	<b>Anzahl: 37</b>	<b>45.758,384</b>	<b>12.634,000</b>	<b>58.392,384</b>
------------------------	-------------------	-------------------	-------------------	-------------------

**Bundesprogramm der Städtebauförderung**  
**Programmbereich: Städtebauliche Sanierungs- und Entwicklungsmaßnahmen**  
**Land: Baden-Württemberg**

Lfd. Nr.	Gemeinde-Ortsteil Kreis Einwohnerzahl 1 = Städtischer 2 = Ländlicher	Bezeichnung der Maßnahme Art des Gebietes (Förderung im Programmjahr) Gebietsgröße in ha Aufnahme in das Bundesprogramm	Finanzhilfe des Bundes bis einschl. 2008 1000 Euro	Finanzhilfe des Bundes Programmjahr 2009 1000 Euro	Finanzhilfe des Bundes insgesamt 1000 Euro
<b>R u h e n d e Sanierungsmaßnahmen</b>					
1.	Altensteig, Stadt Calw, Landkreis 11176 2	Untere Stadt Satzungsgebiet, 1990, 2000-2001 9,8 ha 1990	2.457,781	0,000	2.457,781
2.	Bad Saulgau, Stadt Sigmaringen, Landkreis 17604 1	Innenstadt IV Untersuchungsgebiet, 2002, 2006-07 2,1 ha 2002	2.002,222	0,000	2.002,222
3.	Bönningheim, Stadt Ludwigsburg, Landkreis 7579 1	Amann-Areal Untersuchungsgebiet, 2002, 2008 5 ha 2002	2.048,889	0,000	2.048,889
4.	Bretten, Stadt Karlsruhe, Landkreis 28251 1	Bretten-West Untersuchungsgebiet 2002-2006 6,35 ha 2002	840,000	0,000	840,000
5.	Buchen (Odenwald), Neckar-Odenwald-Kreis 18703 2	Innenstadt Ost Untersuchungsgebiet 2006 14,7 ha 2006	944,444	0,000	944,444
6.	Bühl, Stadt Rastatt, Landkreis 29491 2	Westlich der Steinstraße Untersuchungsgebiet 2006 7 ha 2006	481,888	0,000	481,888
7.	Dornhan, Stadt Rottweil, Landkreis 6193 1	Altstadt II Untersuchungsgebiet 2006, 2008 3 ha 2006	888,888	0,000	888,888

**Bundesprogramm der Städtebauförderung**  
**Programmbereich: Städtebauliche Sanierungs- und Entwicklungsmaßnahmen**  
**Land: Baden-Württemberg**

Lfd. Nr.	Gemeinde-Ortsteil Kreis Einwohnerzahl 1 = Städtischer 2 = Ländlicher	Bezeichnung der Maßnahme Art des Gebietes (Förderung im Programmjahr) Gebietsgröße in ha Aufnahme in das Bundesprogramm	Finanzhilfe des Bundes bis einschl. 2008 1000 Euro	Finanzhilfe des Bundes Programmjahr 2009 1000 Euro	Finanzhilfe des Bundes insgesamt 1000 Euro
<b>R u h e n d e Sanierungsmaßnahmen</b>					
8.	Dunningen Rottweil, Landkreis 5971 1	Südlich der B 462 Untersuchungsgebiet, 2002, 2006, 2008 5 ha 2002	800,000	0,000	800,000
9.	Eberbach, Stadt Rhein-Neckar-Kreis 15258 2	Neckarstraße I Sanierungsgebiet, 1999, 2003 3,75 ha 1999	2.050,000	0,000	2.050,000
10.	Eislingen/ Fils, Stadt Göppingen, Landkreis 20390 1	Ulmer Str./ Stuttgarter Str. Untersuchungsgebiet, 2005 11,1 ha 2005	836,491	0,000	836,491
11.	Heidelberg, Stadt Heidelberg, Kreisfreie 145311 1	Historische Altstadt IV Sanierungsgebiet, 2002, 2004, 2007 24 ha 2002	1.800,000	0,000	1.800,000
12.	Heilbronn, Stadt Heilbronn, Kreisfreie 121627 1	Ortskern Biberach Sanierungsgebiet, 2002 18 ha 2002	271,505	0,000	271,505
13.	Herrenberg, Stadt Böblingen, Landkreis 31377 1	Ortskern Kuppigen Untersuchungsgebiet, 2004 11,63 ha 2004	536,318	0,000	536,318
14.	Iffezheim Rastatt, Landkreis 4927 1	Ortskern I Untersuchungsgebiet, 2005 9,1 ha 2005	266,667	0,000	266,667

**Bundesprogramm der Städtebauförderung**  
**Programmbereich: Städtebauliche Sanierungs- und Entwicklungsmaßnahmen**  
**Land: Baden-Württemberg**

Lfd. Nr.	Gemeinde-Ortsteil Kreis Einwohnerzahl 1 = Städtischer 2 = Ländlicher	Bezeichnung der Maßnahme Art des Gebietes (Förderung im Programmjahr) Gebietsgröße in ha Aufnahme in das Bundesprogramm	Finanzhilfe des Bundes bis einschl. 2008 1000 Euro	Finanzhilfe des Bundes Programmjahr 2009 1000 Euro	Finanzhilfe des Bundes insgesamt 1000 Euro
<b>R u h e n d e Sanierungsmaßnahmen</b>					
15.	Karlsruhe, Stadt Karlsruhe, Kreisfreie 288917 1	City-West Untersuchungsgebiet 2006 30,9 ha 2006	1.055,556	0,000	1.055,556
16.	Kirchheim unter Teck, Esslingen, Landkreis 39877 1	Vogthausviertel Sanierungsgebiet, 1998-99, 2004, 2006-07 2,1 ha 1998	1.523,128	0,000	1.523,128
17.	Kornwestheim, Stadt Ludwigsburg, Landkreis 31136 1	Nördl. Jakobstr./Holzgrundstr. Süd-Ost Sanierungsgebiet, 2002, 2005 2,1 ha 2002	520,527	0,000	520,527
18.	Ludwigsburg, Stadt Ludwigsburg, Landkreis 87349 1	Flakkaserne Untersuchungsgebiet, 2004 18 ha 2004	830,000	0,000	830,000
19.	Müllheim, Stadt Breisgau- 18276 2	Hauptstraße Untersuchungsgebiet 2007 11,5 ha 2007	500,000	0,000	500,000
20.	Murrhardt, Stadt Rems-Murr-Kreis 14142 2	Soehnele-Areal/Postgasse Sanierungsgebiet 2005 7,7 ha 2005	297,279	0,000	297,279
21.	Nagold, Stadt Calw, Landkreis 22700 2	Riedbrunnen-Entwicklungsgeb. Untersuchungsgebiet, 2007 12,5 ha 2007	516,667	0,000	516,667

**Bundesprogramm der Städtebauförderung**  
**Programmbereich: Städtebauliche Sanierungs- und Entwicklungsmaßnahmen**  
**Land: Baden-Württemberg**

Lfd. Nr.	Gemeinde-Ortsteil Kreis Einwohnerzahl 1 = Städtischer 2 = Ländlicher	Bezeichnung der Maßnahme Art des Gebietes (Förderung im Programmjahr) Gebietsgröße in ha Aufnahme in das Bundesprogramm	Finanzhilfe des Bundes bis einschl. 2008 1000 Euro	Finanzhilfe des Bundes Programmjahr 2009 1000 Euro	Finanzhilfe des Bundes insgesamt 1000 Euro
<b>R u h e n d e Sanierungsmaßnahmen</b>					
22.	Nagold, Stadt Calw, Landkreis 22700 2	Riedbrunnen-Sanierungsgebiet Untersuchungsgebiet, 2007 12,5 ha 2007	483,333	0,000	483,333
23.	Öhringen, Stadt Hohenlohekreis 22766 1	Martersgässle/Spital Untersuchungsgebiet, 2005 0,9 ha 2005	388,889	0,000	388,889
24.	Pfullingen, Stadt Reutlingen, Landkreis 18364 1	Lindenplatz Untersuchungsgebiet 2005-06 4,05 ha 2005	594,823	0,000	594,823
25.	Ravensburg, Stadt Ravensburg, Landkreis 49327 2	Östliche Vorstadt Untersuchungsgebiet 2006 26,74 ha 2006	600,000	0,000	600,000
26.	Ravensburg, Stadt Ravensburg, Landkreis 49327 2	Oberstadt II Satzungsgebiet, 1985/88-97, 2002, 2006-2007 8,1 ha 1985	9.187,276 ( 200,000 ) *	0,000	9.187,276
27.	Reilingen Rhein-Neckar-Kreis 7068 1	Ortskern Reilingen II Untersuchungsgebiet, 2004 4,5 ha 2004	522,180	0,000	522,180
28.	Rottweil, Stadt Rottweil, Landkreis 25630 1	Nägelesgraben Untersuchungsgebiet, 2004, 2007 5,7 ha 2004	1.819,894	0,000	1.819,894



**Bundesprogramm der Städtebauförderung**  
**Programmbereich: Städtebauliche Sanierungs- und Entwicklungsmaßnahmen**  
**Land: Baden-Württemberg**

Lfd. Nr.	Gemeinde-Ortsteil Kreis Einwohnerzahl 1 = Städtischer 2 = Ländlicher	Bezeichnung der Maßnahme Art des Gebietes (Förderung im Programmjahr) Gebietsgröße in ha Aufnahme in das Bundesprogramm	Finanzhilfe des Bundes bis einschl. 2008 1000 Euro	Finanzhilfe des Bundes Programmjahr 2009 1000 Euro	Finanzhilfe des Bundes insgesamt 1000 Euro
<b>R u h e n d e Sanierungsmaßnahmen</b>					
29.	Sandhausen Rhein-Neckar-Kreis 14336 1	Ortskern III Untersuchungsgebiet, 2004 5,13 ha 2004	400,000	0,000	400,000
30.	Sasbach Ortenaukreis 5533 1	Ortsmitte Untersuchungsgebiet 2006 7,3 ha 2006	400,000	0,000	400,000
31.	Schramberg, Stadt Rottweil, Landkreis 21915 2	Talstadt Süd Untersuchungsgebiet, 2004 10,8 ha 2004	700,000	0,000	700,000
32.	Schwäbisch Gmünd, Ostalbkreis 60892 1	Südöstliche Altstadt Untersuchungsgebiet, 2003 9,3 ha 2003	400,000	0,000	400,000
33.	Schwäbisch Gmünd, Ostalbkreis 60892 1	Areal Grau Untersuchungsgebiet, 2004-2005 2,48 ha 2004	1.504,774	0,000	1.504,774
34.	Schwetzingen, Stadt Rhein-Neckar-Kreis 22159 1	Kernstadt Quartier VII Sanierungsgebiet 2002 5,62 ha 2002	1.680,267 ( 45,849 ) *)	0,000	1.680,267
35.	Sinsheim, Stadt Rhein-Neckar-Kreis 35517 2	Neuland Untersuchungsgebiet 2008 101 ha 2008	388,931	0,000	388,931

**Bundesprogramm der Städtebauförderung**  
**Programmbereich: Städtebauliche Sanierungs- und Entwicklungsmaßnahmen**  
**Land: Baden-Württemberg**

Lfd. Nr.	Gemeinde-Ortsteil Kreis Einwohnerzahl 1 = Städtischer 2 = Ländlicher	Bezeichnung der Maßnahme Art des Gebietes (Förderung im Programmjahr) Gebietsgröße in ha Aufnahme in das Bundesprogramm	Finanzhilfe des Bundes bis einschl. 2008 1000 Euro	Finanzhilfe des Bundes Programmjahr 2009 1000 Euro	Finanzhilfe des Bundes insgesamt 1000 Euro
<b>R u h e n d e Sanierungsmaßnahmen</b>					
36.	Sinsheim, Stadt Rhein-Neckar-Kreis 35517 2	Bahnhofsumfeld Untersuchungsgebiet, 2005 1,5 ha 2005	555,556	0,000	555,556
37.	Staufen im Breisgau, Breisgau- 7779 1	Historischer Stadtkern Untersuchungsgebiet, 2002 10,5 ha 2002	989,235	0,000	989,235
38.	Stuttgart, Stuttgart, 597176 1	Hölderinplatz Untersuchungsgebiet, 2004 3,7 ha 2004	1.000,000	0,000	1.000,000
39.	Stuttgart, Stuttgart, 597176 1	Stuttgart 24 - Ost Untersuchungsgebiet 2006 14,4 ha 2006	622,888	0,000	622,888
40.	Stuttgart, Stuttgart, 597176 1	Zuffenhausen 8 Unterländer Straße 2008 18,4 ha 2008	244,444	0,000	244,444
41.	Stuttgart, Stuttgart, 597176 1	Stammheim 3 - Freihofstr. Untersuchungsgebiet 2008 8,7 ha 2008	277,778	0,000	277,778
42.	Stuttgart, Stuttgart, 597176 1	Bad Cannstatt/ Rohracker 1 Untersuchungsgebiet, 2003 4,2 ha 2003	500,000	0,000	500,000

**Bundesprogramm der Städtebauförderung**  
**Programmbereich: Städtebauliche Sanierungs- und Entwicklungsmaßnahmen**  
**Land: Baden-Württemberg**

Lfd. Nr.	Gemeinde-Ortsteil Kreis Einwohnerzahl 1 = Städtischer 2 = Ländlicher	Bezeichnung der Maßnahme Art des Gebietes (Förderung im Programmjahr) Gebietsgröße in ha Aufnahme in das Bundesprogramm	Finanzhilfe des Bundes bis einschl. 2008 1000 Euro	Finanzhilfe des Bundes Programmjahr 2009 1000 Euro	Finanzhilfe des Bundes insgesamt 1000 Euro
<b>R u h e n d e Sanierungsmaßnahmen</b>					
43.	Stuttgart, Stuttgart, 597176 1	Stuttgart-Heslach Burgstallstraße Untersuchungsgebiet, 2002 24 ha 2002	1.039,074 ( 230,424 ) *	0,000	1.039,074
44.	Stuttgart, Stuttgart, 597176 1	Feuerbach 6 Obere Stuttgarter Straße Untersuchungsgebiet, 2005 8,8 ha 2005	496,075	0,000	496,075
45.	Stuttgart, Stuttgart, 597176 1	Stuttgart 26 - Hospitalviertel Untersuchungsgebiet 2007 17 ha 2007	500,000	0,000	500,000
46.	Tuttlingen, Stadt Tuttlingen, Landkreis 34797 2	Wöhrden Untersuchungsgebiet, 1989 1,65 ha 1989	1.182,290	0,000	1.182,290
47.	Waldenbuch, Stadt Böblingen, Landkreis 8517 2	Alfred-Ritter-Str/Neuer Weg Untersuchungsgebiet 2006 8,4 ha 2006	621,625	0,000	621,625
48.	Walldorf, Stadt Rhein-Neckar-Kreis 14774 1	Altstadtsanierung "Drehscheibe" Satzungsgebiet, 1998-99, 2005 5 ha 1998	1.411,292 ( 133,856 ) *	0,000	1.411,292
49.	Weinheim, Stadt Rhein-Neckar-Kreis 43692 1	Innenstadt Sanierungsgebiet, 2004-2005, 2008 12 ha 2004	1.522,222	0,000	1.522,222

**Bundesprogramm der Städtebauförderung**  
**Programmbereich: Städtebauliche Sanierungs- und Entwicklungsmaßnahmen**  
**Land: Baden-Württemberg**

Lfd. Nr.	Gemeinde-Ortsteil Kreis Einwohnerzahl 1 = Städtischer 2 = Ländlicher	Bezeichnung der Maßnahme Art des Gebietes (Förderung im Programmjahr) Gebietsgröße in ha Aufnahme in das Bundesprogramm	Finanzhilfe des Bundes bis einschl. 2008 1000 Euro	Finanzhilfe des Bundes Programmjahr 2009 1000 Euro	Finanzhilfe des Bundes insgesamt 1000 Euro
----------	--	---	--	--	---

R u h e n d e Sanierungsmaßnahmen

50.	Winnenden, Stadt Rems-Murr-Kreis 27652 1	Kernstadtgebiet Satzungsgebiet, 1987/89-96, 2000-2001 10 ha 1987	4.565,872 ( 152,626 ) *)	0,000	4.565,872
-----	---	--	-----------------------------	-------	-----------

R u h e n d e Sanierungsmaßnahmen

<b>Summe Sanierung</b>	<b>Anzahl: 50</b>	<b>56.066,968</b>	<b>0,000</b>	<b>56.066,968</b>
------------------------	-------------------	-------------------	--------------	-------------------

**Bundesprogramm der Städtebauförderung**  
**Programmbereich: Städtebauliche Sanierungs- und Entwicklungsmaßnahmen**  
**Land: Baden-Württemberg**

Lfd. Nr.	Gemeinde-Ortsteil Kreis Einwohnerzahl 1 = Städtischer 2 = Ländlicher	Bezeichnung der Maßnahme Art des Gebietes (Förderung im Programmjahr) Gebietsgröße in ha Aufnahme in das Bundesprogramm	Finanzhilfe des Bundes bis einschl. 2008 1000 Euro	Finanzhilfe des Bundes Programmjahr 2009 1000 Euro	Finanzhilfe des Bundes insgesamt 1000 Euro
<b>Ausfinanzierte Sanierungsmaßnahmen</b>					
1.	Ehingen (Donau), Stadt Alb-Donau-Kreis 25788 2	Stadterneuerung II Sanierungsgebiet, 1990-2004 12,8 ha 1990	1.751,600	0,000	1.751,600
2.	Laupheim, Stadt Biberach, Landkreis 19412 2	Innenstadt Satzungsgebiet, 1990 5,6 ha 1990	593,349	0,000	593,349
3.	Mannheim, Mannheim, 309795 1	Friesenheimer Insel Industriebrache Satzungsgebiet, 1988-92, 1996-97 38,35 ha 1988	4.897,749	0,000	4.897,749
4.	Münsingen, Stadt Reutlingen, Landkreis 14613 2	Herzog-Albrecht-Kaserne Untersuchungsgebiet, 2004 22,5 ha 2004	760,000	0,000	760,000
5.	Pfullingen, Stadt Reutlingen, Landkreis 18364 1	Quartier 14 - Stadtzentrum Ost Untersuchungsgebiet 2001 2,8 ha 2001	225,692	0,000	225,692
6.	Stuttgart, Stuttgart, 597176 1	IBA-Areal Internationale Bauausstellung Untersuchungsgebiet 2001 35 ha 2001	1.562,281	0,000	1.562,281
7.	Tuttlingen, Stadt Tuttlingen, Landkreis 34797 2	Sax-Areal Sanierungsgebiet, 2003 1,7 ha 2003	1.100,000	0,000	1.100,000

**Bundesprogramm der Städtebauförderung**  
**Programmbereich: Städtebauliche Sanierungs- und Entwicklungsmaßnahmen**  
**Land: Baden-Württemberg**

Lfd. Nr.	Gemeinde-Ortsteil Kreis Einwohnerzahl 1 = Städtischer 2 = Ländlicher	Bezeichnung der Maßnahme Art des Gebietes (Förderung im Programmjahr) Gebietsgröße in ha Aufnahme in das Bundesprogramm	Finanzhilfe des Bundes bis einschl. 2008 1000 Euro	Finanzhilfe des Bundes Programmjahr 2009 1000 Euro	Finanzhilfe des Bundes insgesamt 1000 Euro
----------	--	---	--	--	---

Ausfinanzierte Sanierungsmaßnahmen

8.	Ulm, Universitätsstadt Ulm, Universitätsstadt, 121434 2	Altstadtbezirk Stadtmitte Münster Satzungsgebiet, 1984/86/87/90 13,67 ha 1984	8.500,980	0,000	8.500,980
----	--	---	-----------	-------	-----------

9.	Ulm, Universitätsstadt Ulm, Universitätsstadt, 121434 2	Söflingen Ortskern Satzungsgebiet, 1988/92,95-97 3,56 ha 1988	904,987	0,000	904,987
----	--	---	---------	-------	---------

Ausfinanzierte Sanierungsmaßnahmen

<b>Summe Sanierung</b>	<b>Anzahl: 9</b>	<b>20.296,638</b>	<b>0,000</b>	<b>20.296,638</b>
------------------------	------------------	-------------------	--------------	-------------------

**Bundesprogramm der Städtebauförderung**  
**Programmbereich: Städtebauliche Sanierungs- und Entwicklungsmaßnahmen**  
**Land: Baden-Württemberg**

Lfd. Nr.	Gemeinde-Ortsteil Kreis Einwohnerzahl 1 = Städtischer 2 = Ländlicher	Bezeichnung der Maßnahme Art des Gebietes (Förderung im Programmjahr) Gebietsgröße in ha Aufnahme in das Bundesprogramm	Finanzhilfe des Bundes bis einschl. 2008 1000 Euro	Finanzhilfe des Bundes Programmjahr 2009 1000 Euro	Finanzhilfe des Bundes insgesamt 1000 Euro
<b>A b g e r e c h n e t e    Sanierungsmaßnahmen</b>					
1.	Aalen, Stadt Ostalbkreis 66580 2	Westseite Bahnhofstrasse Satzungsgebiet, Ergänzungsgebiet Ziegelwerk, 1977/85-2001 2,06 ha 1977	2.899,962	0,000	2.899,962
2.	Aalen, Stadt Ostalbkreis 66580 2	Nördl. Stadtgraben Industriebrache Satzungsgebiet, 1989-92 3,36 ha 1989	1.354,923	0,000	1.354,923
3.	Aalen, Stadt Ostalbkreis 66580 2	Ortsmitte Satzungsgebiet, 1984-92 6,6 ha 1984	1.840,144	0,000	1.840,144
4.	Aalen, Stadt Ostalbkreis 66580 2	Ortsmitte Wasseralfingen Satzungsgebiet, 1987, 2002 23 ha 1987	2.781,648	0,000	2.781,648
5.	Adelberg Göppingen, Landkreis 2043 1	Ortskern Adelberg Satzungsgebiet, u. Erweiterungsgeb., 1990 30,9 ha 1990	695,737	0,000	695,737
6.	Aidlingen Böblingen, Landkreis 9104 2	Ortskern Rathausenerweiterung Satzungsgebiet, 1987-96 im LP seit 1985, erneut im LP ab 1988 8 ha 1987	306,775	0,000	306,775
7.	Albstadt, Stadt Zollernalbkreis 45888 1	Lederfabrik Unoth Satzungsgebiet, 1975-92 5,1 ha 1975	1.800,660	0,000	1.800,660

**Bundesprogramm der Städtebauförderung**  
**Programmbereich: Städtebauliche Sanierungs- und Entwicklungsmaßnahmen**  
**Land: Baden-Württemberg**

Lfd. Nr.	Gemeinde-Ortsteil Kreis Einwohnerzahl 1 = Städtischer 2 = Ländlicher	Bezeichnung der Maßnahme Art des Gebietes (Förderung im Programmjahr) Gebietsgröße in ha Aufnahme in das Bundesprogramm	Finanzhilfe des Bundes bis einschl. 2008 1000 Euro	Finanzhilfe des Bundes Programmjahr 2009 1000 Euro	Finanzhilfe des Bundes insgesamt 1000 Euro
<b>A b g e r e c h n e t e Sanierungsmaßnahmen</b>					
8.	Albstadt, Stadt Zollernalbkreis 45888 2	Stadtkern Satzungsgebiet, 1979-96 7 ha 1979	3.520,245	0,000	3.520,245
9.	Alfdorf Rems-Murr-Kreis 7257 2	Ortskern I Satzungsgebiet, 1986 im LP seit 1978/87 2,15 ha 1986	81,807	0,000	81,807
10.	Altbach Esslingen, Landkreis 5765 2	Ortsmitte Schwerpunkt Alten- begegnungsstätte Satzungsgebiet, 1986, 1987 im LP seit 1978, erneut im LP seit 1987 1 ha 1986	92,033	0,000	92,033
11.	Altensteig, Stadt Calw, Landkreis 11176 2	Rosenstr./Marktplatz Satzungsgebiet, einschl. Ersatz- und Ergänzungsgebiet, 1976-97 im LP seit 1982 2,88 ha 1976	214,867	0,000	214,867
12.	Ammerbuch Tübingen, Landkreis 11721 1	Ortskern Entringen Satzungsgebiet, 1990-95 6 ha 1990	1.222,693	0,000	1.222,693
13.	Aspach Rems-Murr-Kreis 8321 2	Ortsmitte Großaspach Satzungsgebiet, 1986 im LP seit 1978 2,4 ha 1986	301,662	0,000	301,662
14.	Asperg, Stadt Ludwigsburg, Landkreis 13041 2	Stadtkern/Rathaus Satzungsgebiet, 1987-88 im LP seit 1984/88 8 ha 1987	910,100	0,000	910,100



**Bundesprogramm der Städtebauförderung**  
**Programmbereich: Städtebauliche Sanierungs- und Entwicklungsmaßnahmen**  
**Land: Baden-Württemberg**

Lfd. Nr.	Gemeinde-Ortsteil Kreis Einwohnerzahl 1 = Städtischer 2 = Ländlicher	Bezeichnung der Maßnahme Art des Gebietes (Förderung im Programmjahr) Gebietsgröße in ha Aufnahme in das Bundesprogramm	Finanzhilfe des Bundes bis einschl. 2008 1000 Euro	Finanzhilfe des Bundes Programmjahr 2009 1000 Euro	Finanzhilfe des Bundes insgesamt 1000 Euro
----------	--	---	--	--	---

**A b g e r e c h n e t e    Sanierungsmaßnahmen**

15.	Aulendorf, Stadt Ravensburg, Landkreis 9879 2	Stadtkern Sanierungsgebiet, 1990-95, 2003 13,33 ha 1990	1.920,488	0,000	1.920,488
16.	Backnang, Stadt Rems-Murr-Kreis 35603 1	Innenstadt Satzungsgebiet, 1985/86-96, 1997-2001 25 ha 1985	6.208,617	0,000	6.208,617
17.	Bad Boll Göppingen, Landkreis 5178 2	Historischer Ortskern Schwerp. Straßenbau vorges. Satzungsgebiet, 1987-96 im LP seit 1985, erneut im LP ab 1988 6 ha 1987	51,129	0,000	51,129
18.	Bad Mergentheim, Stadt Main-Tauber-Kreis 22455 2	Funkengasse-Süd Satzungsgebiet, 1989 13 ha 1989	1.550,015	0,000	1.550,015
19.	Bad Mergentheim, Stadt Main-Tauber-Kreis 22455 2	Ortskern Teilgebiet NO Satzungsgebiet 1974-99 1,4 ha 1974	1.043,241	0,000	1.043,241
20.	Bad Rappenau, Stadt Heilbronn, Landkreis 20782 1	Ortskern Babstadter-/Kirchenstr. Satzungsgebiet, 1973-92 7 ha 1973	2.496,297	0,000	2.496,297
21.	Bad Säckingen, Stadt Waldshut, Landkreis 16815 1	Hammermatten Satzungsgebiet, 1990/92 7,29 ha 1990	2.121,612	0,000	2.121,612

**Bundesprogramm der Städtebauförderung**  
**Programmbereich: Städtebauliche Sanierungs- und Entwicklungsmaßnahmen**  
**Land: Baden-Württemberg**

Lfd. Nr.	Gemeinde-Ortsteil Kreis Einwohnerzahl 1 = Städtischer 2 = Ländlicher	Bezeichnung der Maßnahme Art des Gebietes (Förderung im Programmjahr) Gebietsgröße in ha Aufnahme in das Bundesprogramm	Finanzhilfe des Bundes bis einschl. 2008 1000 Euro	Finanzhilfe des Bundes Programmjahr 2009 1000 Euro	Finanzhilfe des Bundes insgesamt 1000 Euro
<b>A b g e r e c h n e t e Sanierungsmaßnahmen</b>					
22.	Bad Säckingen, Stadt Waldshut, Landkreis 16815 1	Altstadt I u. II Satzungsgebiet, 1974/84/86-89 4,7 ha 1974	2.123,389	0,000	2.123,389
23.	Bad Saulgau, Stadt Sigmaringen, Landkreis 17604 2	Innenstadt I und II Satzungsgebiet, 1976/79-99 im LP seit 82 6,9 ha 1976	610,483	0,000	610,483
24.	Bad Urach, Stadt Reutlingen, Landkreis 12496 1	Altstadt Satzungsgebiet, 1978-92, 1995-96 4,9 ha 1978	3.485,903 ( 17,889 ) *	0,000	3.485,903
25.	Bad Waldsee, Stadt Ravensburg, Landkreis 19823 2	Stadtkern Dreikönigsgasse Satzungsgebiet, 1973-98 im LP seit 1982 0,8 ha 1973	237,911	0,000	237,911
26.	Bad Waldsee, Stadt Ravensburg, Landkreis 19823 2	Bleiche Schwerpunkt Umbau zu Gemeinbedarfseinrichtung Untersuchungsgebiet, 1986, 1987-1999 im LP seit 1984, erneut im LP ab 1987-1999 4,14 ha 1986	255,646	0,000	255,646
27.	Bad Waldsee, Stadt Ravensburg, Landkreis 19823 2	Reute Satzungsgebiet, 1988/89 5,98 ha 1988	544,332	0,000	544,332
28.	Bad Wildbad, Stadt Calw, Landkreis 10827 2	Rathausgasse Satzungsgebiet, 1986 im LP seit 1977/87 1,7 ha 1986	138,049	0,000	138,049

**Bundesprogramm der Städtebauförderung**  
**Programmbereich: Städtebauliche Sanierungs- und Entwicklungsmaßnahmen**  
**Land: Baden-Württemberg**

Lfd. Nr.	Gemeinde-Ortsteil Kreis Einwohnerzahl 1 = Städtischer 2 = Ländlicher	Bezeichnung der Maßnahme Art des Gebietes (Förderung im Programmjahr) Gebietsgröße in ha Aufnahme in das Bundesprogramm	Finanzhilfe des Bundes bis einschl. 2008 1000 Euro	Finanzhilfe des Bundes Programmjahr 2009 1000 Euro	Finanzhilfe des Bundes insgesamt 1000 Euro
<b>A b g e r e c h n e t e Sanierungsmaßnahmen</b>					
29.	Bad Wimpfen, Stadt Heilbronn, Landkreis 6900 1	Hist. Stadtzentrum Satzungsgebiet, 1976-81 im LP seit 1982 2,5 ha 1976	632,578	0,000	632,578
30.	Baden-Baden, Stadt Baden-Baden, Kreisfreie 54853 1	Altstadt Satzungsgebiet, 1978-92, 1997-98 6,3 ha 1978	4.580,842	0,000	4.580,842
31.	Baden-Baden, Stadt Baden-Baden, Kreisfreie 54853 1	Neustadt/Stephanienstraße Satzungsgebiet, 1989/92 11,5 ha 1989	2.566,270	0,000	2.566,270
32.	Baienfurt Ravensburg, Landkreis 7190 1	Ortsmittelpunkt Satzungsgebiet, Ersatzgebiet, 1973-76/84-96 3,36 ha 1973	416,491	0,000	416,491
33.	Balingen, Stadt Zollernalbkreis 34200 1	Stadtkern Sanierungsgebiet, 1980-96, 1997-98, 2001-2004 8,09 ha 1980	4.377,468	0,000	4.377,468
34.	Benningen am Neckar Ludwigsburg, Landkreis 5620 2	Ortskern/Kelter Satzungsgebiet, 1986 im LP seit 1982/87 6,2 ha 1986	138,049	0,000	138,049
35.	Besigheim, Stadt Ludwigsburg, Landkreis 11806 1	Enztal I Satzungsgebiet, 1989 9 ha 1989	1.837,974 ( 87,997 ) *	0,000	1.837,974

**Bundesprogramm der Städtebauförderung**  
**Programmbereich: Städtebauliche Sanierungs- und Entwicklungsmaßnahmen**  
**Land: Baden-Württemberg**

Lfd. Nr.	Gemeinde-Ortsteil Kreis Einwohnerzahl 1 = Städtischer 2 = Ländlicher	Bezeichnung der Maßnahme Art des Gebietes (Förderung im Programmjahr) Gebietsgröße in ha Aufnahme in das Bundesprogramm	Finanzhilfe des Bundes bis einschl. 2008 1000 Euro	Finanzhilfe des Bundes Programmjahr 2009 1000 Euro	Finanzhilfe des Bundes insgesamt 1000 Euro
<b>A b g e r e c h n e t e Sanierungsmaßnahmen</b>					
36.	Besigheim, Stadt Ludwigsburg, Landkreis 11806 1	Hist. Stadtkern Satzungsgebiet, 1976-81 im LP seit 1982 2,12 ha 1976	879,751	0,000	879,751
37.	Besigheim, Stadt Ludwigsburg, Landkreis 11806 1	Stadtkern Schwerp. Schaffung eines Bürger und Kulturzentrums in der Kelter Satzungsgebiet, 1987-97 im LP seit 1976/88 4,84 ha 1987	879,422	0,000	879,422
38.	Biberach an der Riß, Biberach, Landkreis 32137 2	Altstadt Satzungsgebiet, 1977/87-97, 1998-99 14 ha 1977	11.404,621 ( 102,003 ) *)	0,000	11.404,621
39.	Bietigheim-Bissingen, Ludwigsburg, Landkreis 42515 1	Kronenberg/Auwiesen/Holzgarten Satzungsgebiet, 1986-92,97-98 13,5 ha 1986	2.556,459	0,000	2.556,459
40.	Bietigheim-Bissingen, Ludwigsburg, Landkreis 42515 1	Aurain/Wobach/Karlstraße Satzungsgebiet, 1989 22 ha 1989	1.354,602	0,000	1.354,602
41.	Bietigheim-Bissingen, Ludwigsburg, Landkreis 42515 1	Ortskern, Unteres Tor/Hauptstr Satzungsgebiet, u. Erweiterung, 1972/74-97 1,6 ha 1972	1.320,923	0,000	1.320,923

**Bundesprogramm der Städtebauförderung**  
**Programmbereich: Städtebauliche Sanierungs- und Entwicklungsmaßnahmen**  
**Land: Baden-Württemberg**

Lfd. Nr.	Gemeinde-Ortsteil Kreis Einwohnerzahl 1 = Städtischer 2 = Ländlicher	Bezeichnung der Maßnahme Art des Gebietes (Förderung im Programmjahr) Gebietsgröße in ha Aufnahme in das Bundesprogramm	Finanzhilfe des Bundes bis einschl. 2008 1000 Euro	Finanzhilfe des Bundes Programmjahr 2009 1000 Euro	Finanzhilfe des Bundes insgesamt 1000 Euro
<b>A b g e r e c h n e t e Sanierungsmaßnahmen</b>					
42.	Blaubeuren, Stadt Alb-Donau-Kreis 11963 2	Stadtkern, Spital Modernisierung eines kommunalen Gebäudes Satzungsgebiet, 1986-99 im LP seit 1980, erneut im LP ab 1987 10,3 ha 1986	117,144	0,000	117,144
43.	Böblingen, Stadt Böblingen, Landkreis 46491 1	Innenstadt Satzungsgebiet, 1984-2001 7,4 ha 1984	2.709,847	0,000	2.709,847
44.	Böblingen, Stadt Böblingen, Landkreis 46491 1	Innenstadtbereich I Satzungsgebiet, 1971-98 2,1 ha 1971	1.240,394	0,000	1.240,394
45.	Bönnigheim, Stadt Ludwigsburg, Landkreis 7579 1	Bönnigheim II Satzungsgebiet, 1990-97, 2001 7,5 ha 1990	894,761	0,000	894,761
46.	Bönnigheim, Stadt Ludwigsburg, Landkreis 7579 1	Sachsenheimer Viertel untere südliche Hauptstr. Satzungsgebiet, und Ergänzungsgebiet, 1986 im LP ab 1982 8,5 ha 1986	199,404	0,000	199,404
47.	Bopfingen, Stadt Ostalbkreis 12356 2	Altstadt Süd-Ost Satzungsgebiet, 1973-97 1 ha 1973	315,596	0,000	315,596
48.	Bopfingen, Stadt Ostalbkreis 12356 2	Schmied-Spital-Gasse Satzungsgebiet, 1979-98 im LP seit 1982 2,3 ha 1979	864,702	0,000	864,702

**Bundesprogramm der Städtebauförderung**  
**Programmbereich: Städtebauliche Sanierungs- und Entwicklungsmaßnahmen**  
**Land: Baden-Württemberg**

Lfd. Nr.	Gemeinde-Ortsteil Kreis Einwohnerzahl 1 = Städtischer 2 = Ländlicher	Bezeichnung der Maßnahme Art des Gebietes (Förderung im Programmjahr) Gebietsgröße in ha Aufnahme in das Bundesprogramm	Finanzhilfe des Bundes bis einschl. 2008 1000 Euro	Finanzhilfe des Bundes Programmjahr 2009 1000 Euro	Finanzhilfe des Bundes insgesamt 1000 Euro
<b>A b g e r e c h n e t e Sanierungsmaßnahmen</b>					
49.	Brackenheim, Stadt Heilbronn, Landkreis 15277 2	Ortskern Schwerpunkt Tiefgarage am Eichenbrunnen-Platz Satzungsgebiet, 1987-88,90,96-97 im LP seit 77, erneut im LP 1988-89 0,09 ha 1987	1.213,296	0,000	1.213,296
50.	Breisach am Rhein, Stadt Breisgau- 14352 1	Rich.-Müller-Str. Untersuchungsgebiet, 1992-2000 3,2 ha 1992	872,775	0,000	872,775
51.	Bretten, Stadt Karlsruhe, Landkreis 28251 1	Stadtkern I Satzungsgebiet, 1979-97 3 ha 1979	695,965	0,000	695,965
52.	Bretten, Stadt Karlsruhe, Landkreis 28251 1	Altstadt-Ost Satzungsgebiet, 1985/90/91-92, 1997-98 7,1 ha 1985	2.173,667 ( 10,254 ) *)	0,000	2.173,667
53.	Bretten, Stadt Karlsruhe, Landkreis 28251 1	Bahnhofstraße Industriebrache Satzungsgebiet, 1986/90/91-96,98 8,95 ha 1986	2.096,297	0,000	2.096,297
54.	Bruchsal, Stadt Karlsruhe, Landkreis 43231 1	Ortskern Satzungsgebiet, 1974-98 4,19 ha 1974	1.016,704	0,000	1.016,704
55.	Bruchsal, Stadt Karlsruhe, Landkreis 43231 1	Stadtmitte Ost Satzungsgebiet mit Erwei- terungsgebiet, 1978/86-97 14 ha 1978	6.004,631	0,000	6.004,631

**Bundesprogramm der Städtebauförderung**  
**Programmbereich: Städtebauliche Sanierungs- und Entwicklungsmaßnahmen**  
**Land: Baden-Württemberg**

Lfd. Nr.	Gemeinde-Ortsteil Kreis Einwohnerzahl 1 = Städtischer 2 = Ländlicher	Bezeichnung der Maßnahme Art des Gebietes (Förderung im Programmjahr) Gebietsgröße in ha Aufnahme in das Bundesprogramm	Finanzhilfe des Bundes bis einschl. 2008 1000 Euro	Finanzhilfe des Bundes Programmjahr 2009 1000 Euro	Finanzhilfe des Bundes insgesamt 1000 Euro
<b>A b g e r e c h n e t e Sanierungsmaßnahmen</b>					
56.	Bruchsal, Stadt Karlsruhe, Landkreis 43231 1	Heidelsheim Satzungsgebiet, 1990-98 9 ha 1990	810,387	0,000	810,387
57.	Buchen (Odenwald), Neckar-Odenwald-Kreis 18703 2	Altstadt II Satzungsgebiet, 1971/77, 1982 im LP seit 1982 3,6 ha 1971	672,783	0,000	672,783
58.	Buchen (Odenwald), Neckar-Odenwald-Kreis 18703 2	Altstadt I Satzungsgebiet, 1971-89 1,75 ha 1971	1.631,021	0,000	1.631,021
59.	Bühl, Stadt Rastatt, Landkreis 29491 2	Stadtkern/Bürgerhaus Neuer Markt Satzungsgebiet, 1987-88 im LP seit 1979/88 8,7 ha 1987	1.022,584	0,000	1.022,584
60.	Bühl, Stadt Rastatt, Landkreis 29491 1	Stadtkern Untersuchungsgebiet, 1979-96 im LP seit 1982 4,3 ha 1979	10,043	0,000	10,043
61.	Calw, Stadt Calw, Landkreis 23565 1	Innenstadt III Satzungsgebiet, 1990, 1998-2000, 2002 9,4 ha 1990	3.117,800	0,000	3.117,800
62.	Calw, Stadt Calw, Landkreis 23565 2	Marktplatz/Schulgasse Satzungsgebiet, 1987-88, im LP seit 1979/88 2,38 ha 1987	419,259	0,000	419,259

**Bundesprogramm der Städtebauförderung**  
**Programmbereich: Städtebauliche Sanierungs- und Entwicklungsmaßnahmen**  
**Land: Baden-Württemberg**

Lfd. Nr.	Gemeinde-Ortsteil Kreis Einwohnerzahl 1 = Städtischer 2 = Ländlicher	Bezeichnung der Maßnahme Art des Gebietes (Förderung im Programmjahr) Gebietsgröße in ha Aufnahme in das Bundesprogramm	Finanzhilfe des Bundes bis einschl. 2008 1000 Euro	Finanzhilfe des Bundes Programmjahr 2009 1000 Euro	Finanzhilfe des Bundes insgesamt 1000 Euro
----------	--	---	--	--	---

**A b g e r e c h n e t e Sanierungsmaßnahmen**

63.	Calw, Stadt Calw, Landkreis 23565 1	Innenstadtbereich/ Obere Lederstraße im Stadtteil Calw Satzungsgebiet, 1972-76 0,8 ha 1972	501,371	0,000	501,371
64.	Crailsheim, Stadt Schwäbisch Hall, 32957 2	Innenstadt Verwaltungsgebäude Satzungsgebiet, 1986-95 im LP seit 80, erneut im LP ab 1987 1,17 ha 1986	332,340	0,000	332,340
65.	Deizisau Esslingen, Landkreis 6532 2	Ortskern Satzungsgebiet, 1987-97 7,8 ha 1987	720,922	0,000	720,922
66.	Denkendorf Esslingen, Landkreis 10542 2	Friedrichstraße/Pfarrgasse Satzungsgebiet, 1973-98 1 ha 1973	651,897	0,000	651,897
67.	Denkendorf Esslingen, Landkreis 10542 2	Kirchstr./Riempengasse Schwerp. Umnutzung und Erschließungsmaßnahmen Satzungsgebiet, 1986-95 25 ha 1986	86,920	0,000	86,920
68.	Denzlingen Emmendingen, 13517 1	Ortsmitte Satzungsgebiet, 1988-95,97-2001 7,7 ha 1988	2.869,465	0,000	2.869,465



**Bundesprogramm der Städtebauförderung**  
**Programmbereich: Städtebauliche Sanierungs- und Entwicklungsmaßnahmen**  
**Land: Baden-Württemberg**

Lfd. Nr.	Gemeinde-Ortsteil Kreis Einwohnerzahl 1 = Städtischer 2 = Ländlicher	Bezeichnung der Maßnahme Art des Gebietes (Förderung im Programmjahr) Gebietsgröße in ha Aufnahme in das Bundesprogramm	Finanzhilfe des Bundes bis einschl. 2008 1000 Euro	Finanzhilfe des Bundes Programmjahr 2009 1000 Euro	Finanzhilfe des Bundes insgesamt 1000 Euro
<b>A b g e r e c h n e t e Sanierungsmaßnahmen</b>					
69.	Dietenheim, Stadt Alb-Donau-Kreis 6567 2	Stadtkern Satzungsgebiet, einschl. Ersatz- und Ergänzungsgebiet, 1976-81, im LP seit 1982 1,38 ha 1976	167,864	0,000	167,864
70.	Ditzingen, Stadt Ludwigsburg, Landkreis 24251 1	Innenstadtbereich Satzungsgebiet, 1974-80, 1987-88, 1989-98 3,24 ha 1974	1.149,384	0,000	1.149,384
71.	Ditzingen, Stadt Ludwigsburg, Landkreis 24251 1	Ortskern Heimerdingen Satzungsgebiet 1971 0 ha 1971	42,437	0,000	42,437
72.	Donaueschingen, Stadt Schwarzwald-Baar-Kreis 21369 1	Untere Karlstraßen Satzungsgebiet, 1979-95, im LP seit 1982 3,1 ha 1979	109,457	0,000	109,457
73.	Dornstetten, Stadt Freudenstadt, Landkreis 8077 2	Altstadt Satzungsgebiet, 1973-81, im LP seit 1982 4,22 ha 1973	477,451	0,000	477,451
74.	Eberbach, Stadt Rhein-Neckar-Kreis 15258 2	Altstadt-West Rathaus-Neubau mit Fassadenerhaltung Satzungsgebiet, 1987-88, im LP seit 1977, erneut im LP ab 1988 3,2 ha 1987	1.671,924	0,000	1.671,924
75.	Eberdingen Ludwigsburg, Landkreis 6512 2	Ortsmitte/Alte Kelterumnutzung Satzungsgebiet, 1986 0,9 ha 1986	373,243	0,000	373,243

**Bundesprogramm der Städtebauförderung**  
**Programmbereich: Städtebauliche Sanierungs- und Entwicklungsmaßnahmen**  
**Land: Baden-Württemberg**

Lfd. Nr.	Gemeinde-Ortsteil Kreis Einwohnerzahl 1 = Städtischer 2 = Ländlicher	Bezeichnung der Maßnahme Art des Gebietes (Förderung im Programmjahr) Gebietsgröße in ha Aufnahme in das Bundesprogramm	Finanzhilfe des Bundes bis einschl. 2008 1000 Euro	Finanzhilfe des Bundes Programmjahr 2009 1000 Euro	Finanzhilfe des Bundes insgesamt 1000 Euro
<b>A b g e r e c h n e t e Sanierungsmaßnahmen</b>					
76.	Ehningen Böblingen, Landkreis 7940 2	Ortskern Gemeinbedarfseinrichtung, Sozialstation mit Seniorentreff Satzungsgebiet, 1987, im LP seit 1984/88 8 ha 1987	51,129	0,000	51,129
77.	Eislingen/ Fils, Stadt Göppingen, Landkreis 20390 1	Kronenstraße II Satzungsgebiet, 1989/95-97 6 ha 1989	1.526,292	0,000	1.526,292
78.	Ellwangen (Jagst), Stadt Ostalbkreis 24891 2	Stadtzentrum Ellwangen West Satzungsgebiet, 1976-92,95-96,99 3,45 ha 1976	5.312,470	0,000	5.312,470
79.	Emmendingen, Stadt Emmendingen, 26456 1	Stadtkern Satzungsgebiet, 1980-2000 6,02 ha 1980	3.747,769	0,000	3.747,769
80.	Engen, Stadt Konstanz, Landkreis 10217 2	Altstadt/Bürgerhaus/ Museum Satzungsgebiet, 1987-88 7,8 ha 1987	153,388	0,000	153,388
81.	Engen, Stadt Konstanz, Landkreis 10217 2	Altstadtkern Satzungsgebiet, 1976-96, im LP seit 1982 7,8 ha 1976	1.337,540	0,000	1.337,540
82.	Eningen unter Achalm Reutlingen, Landkreis 11034 2	Ortskern/Rathaus Satzungsgebiet, 1986, im LP seit 1977/87 3,8 ha 1986	92,033	0,000	92,033

**Bundesprogramm der Städtebauförderung**  
**Programmbereich: Städtebauliche Sanierungs- und Entwicklungsmaßnahmen**  
**Land: Baden-Württemberg**

Lfd. Nr.	Gemeinde-Ortsteil Kreis Einwohnerzahl 1 = Städtischer 2 = Ländlicher	Bezeichnung der Maßnahme Art des Gebietes (Förderung im Programmjahr) Gebietsgröße in ha Aufnahme in das Bundesprogramm	Finanzhilfe des Bundes bis einschl. 2008 1000 Euro	Finanzhilfe des Bundes Programmjahr 2009 1000 Euro	Finanzhilfe des Bundes insgesamt 1000 Euro
<b>A b g e r e c h n e t e Sanierungsmaßnahmen</b>					
83.	Epfendorf Rottweil, Landkreis 3474 2	Ortskern Satzungsgebiet, 1974-80 0,3 ha 1974	57,776	0,000	57,776
84.	Erligheim Ludwigsburg, Landkreis 2672 2	Ortskern/Rathaus vorges. Satzungsgebiet, 1987-88, im LP ab 1988 3,5 ha 1987	184,065	0,000	184,065
85.	Essingen Ostalbkreis 6417 2	Ortsmitte Schwerpunkt Rathaus- Neubau mit Bücherei Satzungsgebiet, 1986-95 im LP seit 80, erneut im LP ab 1987 3 ha 1986	322,114	0,000	322,114
86.	Esslingen am Neckar, Esslingen, Landkreis 91557 1	Altstadt Hafenmarkt Satzungsgebiet, 1980/87-92 8,9 ha 1980	3.425,740	0,000	3.425,740
87.	Esslingen am Neckar, Esslingen, Landkreis 91557 1	Altstadt Im Heppächer Satzungsgebiet, Untersuchungsgebiet, und Erweiterungsgebiet, 1976-2001 15,58 ha 1976	3.009,805	0,000	3.009,805
88.	Esslingen am Neckar, Esslingen, Landkreis 91557 1	Rossmarkt-Ehnisgasse Satzungsgebiet, 1987 5,4 ha 1987	1.895,532	0,000	1.895,532
89.	Esslingen am Neckar, Esslingen, Landkreis 91557 1	Innenstadt Satzungsgebiet, 1971-95 1,1 ha 1971	886,069	0,000	886,069

**Bundesprogramm der Städtebauförderung**  
**Programmbereich: Städtebauliche Sanierungs- und Entwicklungsmaßnahmen**  
**Land: Baden-Württemberg**

Lfd. Nr.	Gemeinde-Ortsteil Kreis Einwohnerzahl 1 = Städtischer 2 = Ländlicher	Bezeichnung der Maßnahme Art des Gebietes (Förderung im Programmjahr) Gebietsgröße in ha Aufnahme in das Bundesprogramm	Finanzhilfe des Bundes bis einschl. 2008 1000 Euro	Finanzhilfe des Bundes Programmjahr 2009 1000 Euro	Finanzhilfe des Bundes insgesamt 1000 Euro
<b>A b g e r e c h n e t e Sanierungsmaßnahmen</b>					
90.	Ettenheim, Stadt Ortenaukreis 12203 2	Adlerplatz II Satzungsgebiet, 1988-95 2,4 ha 1988	933,387	0,000	933,387
91.	Ettlingen, Stadt Karlsruhe, Landkreis 38936 1	Altstadtbereich I Süd Satzungsgebiet, 1971/78/83-2001 5 ha 1971	5.971,082	0,000	5.971,082
92.	Ettlingen, Stadt Karlsruhe, Landkreis 38936 1	Buhl'sche Mühle Untersuchungsgebiet 2001 0,9 ha 2001	350,000	0,000	350,000
93.	Ettlingen, Stadt Karlsruhe, Landkreis 38936 1	Altstadtbereich II Nord Satzungsgebiet, 1983/89-92 5 ha 1983	2.370,763	0,000	2.370,763
94.	Eutingen im Gäu Freudenstadt, Landkreis 5382 2	Ortsmitte Satzungsgebiet, 1974/85-89 0,8 ha 1974	445,335	0,000	445,335
95.	Fellbach, Stadt Rems-Murr-Kreis 44085 1	Innenstadt Satzungsgebiet, 1979-88,89/90-92, 1997-98 2,27 ha 1979	3.423,099	0,000	3.423,099
96.	Freiburg im Breisgau, Freiburg im Breisgau, 219430 1	Sedanstraße Satzungsgebiet, 1989/95, 2001-2002, 2004 5 ha 1989	3.947,396	0,000	3.947,396

**Bundesprogramm der Städtebauförderung**  
**Programmbereich: Städtebauliche Sanierungs- und Entwicklungsmaßnahmen**  
**Land: Baden-Württemberg**

Lfd. Nr.	Gemeinde-Ortsteil Kreis Einwohnerzahl 1 = Städtischer 2 = Ländlicher	Bezeichnung der Maßnahme Art des Gebietes (Förderung im Programmjahr) Gebietsgröße in ha Aufnahme in das Bundesprogramm	Finanzhilfe des Bundes bis einschl. 2008 1000 Euro	Finanzhilfe des Bundes Programmjahr 2009 1000 Euro	Finanzhilfe des Bundes insgesamt 1000 Euro
<b>A b g e r e c h n e t e Sanierungsmaßnahmen</b>					
97.	Freiburg im Breisgau, Freiburg im Breisgau, 219430 1	Im Grün Satzungsgebiet, 1979-98 6,8 ha 1979	4.049,744	0,000	4.049,744
98.	Freiburg im Breisgau, Freiburg im Breisgau, 219430 1	Bismarckallee/Bahnhof Satzungsgebiet, 1989/92/95 16 ha 1989	3.513,830	0,000	3.513,830
99.	Freudenstadt, Stadt Freudenstadt, Landkreis 23776 2	Hirschkopfstr. Satzungsgebiet, 1976-98 5 ha 1976	714,135	0,000	714,135
100.	Friedrichshafen, Stadt Bodenseekreis 58484 2	Buchhornplatz Sanierungsgebiet, 1986/88-92, 1999-2003, 2005-06 24 ha 1986	7.096,975	0,000	7.096,975
101.	Gaggenau, Stadt Rastatt, Landkreis 29364 1	Stadtkern Murgufer Satzungsgebiet, 1972-97 2,6 ha 1972	4.704,060	0,000	4.704,060
102.	Gaggenau, Stadt Rastatt, Landkreis 29364 1	Bruchgraben Satzungsgebiet, 1986/90/91-97 8,38 ha 1986	2.106,433	0,000	2.106,433
103.	Gaildorf, Stadt Schwäbisch Hall, 12518 2	Stadtmitte Satzungsgebiet, 1990-92, 2000-2001 8 ha 1990	1.185,737	0,000	1.185,737

**Bundesprogramm der Städtebauförderung**  
**Programmbereich: Städtebauliche Sanierungs- und Entwicklungsmaßnahmen**  
**Land: Baden-Württemberg**

Lfd. Nr.	Gemeinde-Ortsteil Kreis Einwohnerzahl 1 = Städtischer 2 = Ländlicher	Bezeichnung der Maßnahme Art des Gebietes (Förderung im Programmjahr) Gebietsgröße in ha Aufnahme in das Bundesprogramm	Finanzhilfe des Bundes bis einschl. 2008 1000 Euro	Finanzhilfe des Bundes Programmjahr 2009 1000 Euro	Finanzhilfe des Bundes insgesamt 1000 Euro
<b>A b g e r e c h n e t e Sanierungsmaßnahmen</b>					
104.	Gammertingen, Stadt Sigmaringen, Landkreis 6694 2	Stadtmitte II Satzungsgebiet, 1990/92, 2002 0,03 ha 1990	826,095 ( 30,639 ) *)	0,000	826,095
105.	Gammertingen, Stadt Sigmaringen, Landkreis 6694 2	Ortskern Satzungsgebiet, 1972-98 2 ha 1972	721,944	0,000	721,944
106.	Gärtringen Böblingen, Landkreis 12072 2	Ortskern Erschließungsmaßn. Satzungsgebiet, 1986, im LP seit 1978, erneut im LP ab 1987 3,6 ha 1986	127,823	0,000	127,823
107.	Geislingen an der Steige, Göppingen, Landkreis 27350 1	Obere Stadt 4/Hauptstr. Satzungsgebiet, und Erweiterungsgebiet, 1979-92 7 ha 1979	2.006,875	0,000	2.006,875
108.	Geislingen an der Steige, Göppingen, Landkreis 27350 1	Obere Stadt II Satzungsgebiet, 1971-98 1,25 ha 1971	338,421	0,000	338,421
109.	Gemmingen Heilbronn, Landkreis 4901 2	Ortskern Satzungsgebiet, 1971-98 3,35 ha 1971	698,425	0,000	698,425
110.	Gerlingen, Stadt Ludwigsburg, Landkreis 18873 2	Stadtkern/Platzgestaltung Rathausbereich Satzungsgebiet, 1986-88, im LP seit 1983/88 3,7 ha 1986	511,292	0,000	511,292

**Bundesprogramm der Städtebauförderung**  
**Programmbereich: Städtebauliche Sanierungs- und Entwicklungsmaßnahmen**  
**Land: Baden-Württemberg**

Lfd. Nr.	Gemeinde-Ortsteil Kreis Einwohnerzahl 1 = Städtischer 2 = Ländlicher	Bezeichnung der Maßnahme Art des Gebietes (Förderung im Programmjahr) Gebietsgröße in ha Aufnahme in das Bundesprogramm	Finanzhilfe des Bundes bis einschl. 2008 1000 Euro	Finanzhilfe des Bundes Programmjahr 2009 1000 Euro	Finanzhilfe des Bundes insgesamt 1000 Euro
<b>A b g e r e c h n e t e Sanierungsmaßnahmen</b>					
111.	Giengen an der Brenz, Heidenheim, Landkreis 19861 2	Südliche Innenstadt Satzungsgebiet, 1987 9,4 ha 1987	1.946,842	0,000	1.946,842
112.	Göppingen, Stadt Göppingen, Landkreis 57396 1	Alte Ziegelei Satzungsgebiet, 1990 3,22 ha 1990	694,422	0,000	694,422
113.	Göppingen, Stadt Göppingen, Landkreis 57396 1	Gebiet Karlstraßen Satzungsgebiet, 1984 5 ha 1984	1.916,322	0,000	1.916,322
114.	Göppingen, Stadt Göppingen, Landkreis 57396 1	Stadtkern Schillerplatz Satzungsgebiet, 1977-88 2,29 ha 1977	1.717,714	0,000	1.717,714
115.	Göppingen, Stadt Göppingen, Landkreis 57396 1	Ortskern Faurndau Satzungsgebiet, 1973-95, im LP seit 1982 4 ha 1973	16,673	0,000	16,673
116.	Gottmadingen Konstanz, Landkreis 10335 2	Ortskern Platzgestaltung und Kinderspielplatz Satzungsgebiet, 1987-98, im LP seit 1983, erneut im LP ab 1988 1,27 ha 1987	204,517	0,000	204,517
117.	Güglingen, Stadt Heilbronn, Landkreis 6206 2	Stadtkern II Markt platz u. Stadtgraben Satzungsgebiet, 1987-88, im LP ab 1988 5,1 ha 1987	143,162	0,000	143,162

**Bundesprogramm der Städtebauförderung**  
**Programmbereich: Städtebauliche Sanierungs- und Entwicklungsmaßnahmen**  
**Land: Baden-Württemberg**

Lfd. Nr.	Gemeinde-Ortsteil Kreis Einwohnerzahl 1 = Städtischer 2 = Ländlicher	Bezeichnung der Maßnahme Art des Gebietes (Förderung im Programmjahr) Gebietsgröße in ha Aufnahme in das Bundesprogramm	Finanzhilfe des Bundes bis einschl. 2008 1000 Euro	Finanzhilfe des Bundes Programmjahr 2009 1000 Euro	Finanzhilfe des Bundes insgesamt 1000 Euro
<b>A b g e r e c h n e t e Sanierungsmaßnahmen</b>					
118.	Güglingen, Stadt Heilbronn, Landkreis 6206 2	Stadtkern Satzungsgebiet, 1972-81, im LP seit 1982- 1999 1,2 ha 1972	1.066,578	0,000	1.066,578
119.	Hardheim Neckar-Odenwald-Kreis 7387 2	Ortskern Hofacker B + C Satzungsgebiete 1972, 1989-97 3,71 ha 1972	1.177,505	0,000	1.177,505
120.	Hechingen, Stadt Zollernalbkreis 19371 1	Staig-Mühlstraße Satzungsgebiet, 1978-81, im LP seit 1982 2,5 ha 1978	324,670	0,000	324,670
121.	Heddesheim Rhein-Neckar-Kreis 11566 1	Ortskern Satzungsgebiet, 1989 9,8 ha 1989	1.796,599	0,000	1.796,599
122.	Heidelberg, Stadt Heidelberg, Kreisfreie 145311 1	Hist. Altstadt, III Satzungsgebiet, 1986/88-92, 1997, 2001 11,1 ha 1986	8.691,962	0,000	8.691,962
123.	Heidelberg, Stadt Heidelberg, Kreisfreie 145311 1	Hist. Altstadt, II Satzungsgebiet, 1980-92, 1997-98 13,5 ha 1980	10.686,949 ( 27,315 ) *)	0,000	10.686,949
124.	Heidelberg, Stadt Heidelberg, Kreisfreie 145311 1	Hist. Altstadt 1 Satzungsgebiet, 1971-83/87-88 9,6 ha 1971	7.925,024	0,000	7.925,024



**Bundesprogramm der Städtebauförderung**  
**Programmbereich: Städtebauliche Sanierungs- und Entwicklungsmaßnahmen**  
**Land: Baden-Württemberg**

Lfd. Nr.	Gemeinde-Ortsteil Kreis Einwohnerzahl 1 = Städtischer 2 = Ländlicher	Bezeichnung der Maßnahme Art des Gebietes (Förderung im Programmjahr) Gebietsgröße in ha Aufnahme in das Bundesprogramm	Finanzhilfe des Bundes bis einschl. 2008 1000 Euro	Finanzhilfe des Bundes Programmjahr 2009 1000 Euro	Finanzhilfe des Bundes insgesamt 1000 Euro
<b>A b g e r e c h n e t e Sanierungsmaßnahmen</b>					
125.	Heidenheim an der Heidenheim, Landkreis 48995 1	Bahnhofsvorplatz Satzungsgebiet, 1986/87-98 2,53 ha 1986	1.354,923	0,000	1.354,923
126.	Heidenheim an der Heidenheim, Landkreis 48995 1	Stadtkern Altstadt Satzungsgebiet, 1975-98 4,6 ha 1975	1.959,867	0,000	1.959,867
127.	Heilbronn, Stadt Heilbronn, Kreisfreie 121627 1	Bahnhofsvorstadt Satzungsgebiet, 1990-98 20,3 ha 1990	1.288,006	0,000	1.288,006
128.	Heilbronn, Stadt Heilbronn, Kreisfreie 121627 1	Ortsmitte Frankenbach Satzungsgebiet, 1987/89 6 ha 1987	1.018,565	0,000	1.018,565
129.	Heilbronn, Stadt Heilbronn, Kreisfreie 121627 1	Ortskern Satzungsgebiet, 1976/86-92, 1995-96 9,97 ha 1976	2.698,696	0,000	2.698,696
130.	Heilbronn, Stadt Heilbronn, Kreisfreie 121627 1	Ortskern Satzungsgebiet, 1974-87, 1989-98 5,84 ha 1974	2.606,081	0,000	2.606,081
131.	Heilbronn, Stadt Heilbronn, Kreisfreie 121627 1	Alt-Böckingen-Süd Satzungsgebiet, 1985-98 11 ha 1985	2.614,478	0,000	2.614,478

**Bundesprogramm der Städtebauförderung**  
**Programmbereich: Städtebauliche Sanierungs- und Entwicklungsmaßnahmen**  
**Land: Baden-Württemberg**

Lfd. Nr.	Gemeinde-Ortsteil Kreis Einwohnerzahl 1 = Städtischer 2 = Ländlicher	Bezeichnung der Maßnahme Art des Gebietes (Förderung im Programmjahr) Gebietsgröße in ha Aufnahme in das Bundesprogramm	Finanzhilfe des Bundes bis einschl. 2008 1000 Euro	Finanzhilfe des Bundes Programmjahr 2009 1000 Euro	Finanzhilfe des Bundes insgesamt 1000 Euro
<b>A b g e r e c h n e t e Sanierungsmaßnahmen</b>					
132.	Heiningen Göppingen, Landkreis 5404 2	Ortskern Schwerp. Umbau und Instand- setzung Rathaus vorges. Satzungsgebiet 1987-88, im LP seit 1985, erneut im LP ab 1988 10,2 ha 1987	76,694	0,000	76,694
133.	Herbertingen Sigmaringen, Landkreis 4948 2	Ortskern Satzungsgebiet, 1973-82 0,23 ha 1973	90,719	0,000	90,719
134.	Herbrechtingen, Stadt Heidenheim, Landkreis 13102 1	Ortskern 1 u. 2 Satzungsgebiet 1971/78-98 2,5 ha 1971	1.714,362	0,000	1.714,362
135.	Herrenberg, Stadt Böblingen, Landkreis 31377 1	Stadtkern I u. II Satzungsgebiet, 1979-92, 1995-96 9,14 ha 1979	3.749,985	0,000	3.749,985
136.	Hockenheim, Stadt Rhein-Neckar-Kreis 21031 2	Stadtzentrum/Rathaus Satzungsgebiet, 1987-88, im LP seit 1985/88 7,6 ha 1987	255,646	0,000	255,646
137.	Horb am Neckar, Stadt Freudenstadt, Landkreis 26142 2	Stadtkern Hirschgasse Satzungsgebiet, 1973-81, im LP seit 1982 0,71 ha 1973	554,858	0,000	554,858
138.	Horb am Neckar, Stadt Freudenstadt, Landkreis 26142 2	Gutermannstr./ Unterer Markt Satzungsgebiet, 1978-98 1,47 ha 1978	57,670	0,000	57,670

**Bundesprogramm der Städtebauförderung**  
**Programmbereich: Städtebauliche Sanierungs- und Entwicklungsmaßnahmen**  
**Land: Baden-Württemberg**

Lfd. Nr.	Gemeinde-Ortsteil Kreis Einwohnerzahl 1 = Städtischer 2 = Ländlicher	Bezeichnung der Maßnahme Art des Gebietes (Förderung im Programmjahr) Gebietsgröße in ha Aufnahme in das Bundesprogramm	Finanzhilfe des Bundes bis einschl. 2008 1000 Euro	Finanzhilfe des Bundes des Bundes Programmjahr 2009 1000 Euro	Finanzhilfe des Bundes insgesamt 1000 Euro
<b>A b g e r e c h n e t e Sanierungsmaßnahmen</b>					
139.	Hüttlingen Ostalbkreis 5785 2	Ortsmitte Rathaus-Modernisierung und Erweiterung Satzungsgebiet, 1986, im LP seit 1983, erneut im LP ab 1987 6,3 ha 1986	184,065	0,000	184,065
140.	Illingen Enzkreis 7204 2	östl. Zentrum zwischen Ortskern und Bahnhof Satzungsgebiet, 1974-81/87-89 3,4 ha 1974	986,682	0,000	986,682
141.	Illingen Enzkreis 7204 1	Hist. Ortskern II Satzungsgebiet, 1989, 2000-2001 6 ha 1989	1.281,400	0,000	1.281,400
142.	Ilshofen, Stadt Schwäbisch Hall, 6111 2	Alter Ortskern Satzungsgebiet, 1987-96 3 ha 1987	25,565	0,000	25,565
143.	Ilshofen, Stadt Schwäbisch Hall, 6111 2	Ortskern Untersuchungsgebiet, 1976-81, im LP seit 1982 bis 2000 4,35 ha 1976	302,685	0,000	302,685
144.	Ingelfingen, Stadt Hohenlohekreis 5851 2	Altstadt II Satzungsgebiet, 1987 4,5 ha 1987	1.589,095	0,000	1.589,095
145.	Isny im Allgäu, Stadt Ravensburg, Landkreis 14623 2	Innenstadt Satzungsgebiet, 1976-81, im LP seit 1982 6,36 ha 1976	526,705	0,000	526,705

**Bundesprogramm der Städtebauförderung**  
**Programmbereich: Städtebauliche Sanierungs- und Entwicklungsmaßnahmen**  
**Land: Baden-Württemberg**

Lfd. Nr.	Gemeinde-Ortsteil Kreis Einwohnerzahl 1 = Städtischer 2 = Ländlicher	Bezeichnung der Maßnahme Art des Gebietes (Förderung im Programmjahr) Gebietsgröße in ha Aufnahme in das Bundesprogramm	Finanzhilfe des Bundes bis einschl. 2008 1000 Euro	Finanzhilfe des Bundes Programmjahr 2009 1000 Euro	Finanzhilfe des Bundes insgesamt 1000 Euro
<b>A b g e r e c h n e t e Sanierungsmaßnahmen</b>					
146.	Karlsbad Karlsruhe, Landkreis 15995 2	Langensteinbach/ Hirtenstraße Satzungsgebiet, 1986 7,8 ha 1986	97,191	0,000	97,191
147.	Karlsruhe, Stadt Karlsruhe, Kreisfreie 288917 1	Hauptbahnhof Süd Satzungsgebiet, 1986 11,7 ha 1986	4.276,023	0,000	4.276,023
148.	Karlsruhe, Stadt Karlsruhe, Kreisfreie 288917 1	Altstadt Dörfle Satzungsgebiet, 1971-88/95-96 16,04 ha 1971	14.299,044	0,000	14.299,044
149.	Karlsruhe, Stadt Karlsruhe, Kreisfreie 288917 1	Altstadt Durlach I Satzungsgebiet, u. Erweiterung Durlach II, 1984/89/92-96 32,2 ha 1984	4.922,489	0,000	4.922,489
150.	Karlsruhe, Stadt Karlsruhe, Kreisfreie 288917 1	Südstadt I Sanierungsgebiet, 1989/95, 2003 51 ha 1989	2.172,906	0,000	2.172,906
151.	Kehl, Stadt Ortenaukreis 34747 2	Stadtkern Kahlbach Satzungsgebiet, 1978-87 5,7 ha 1978	1.754,550	0,000	1.754,550
152.	Kernen im Remstal Rems-Murr-Kreis 15328 2	Ortsmitte Rommelshausen Satzungsgebiet, 1987-88, im LP seit 1985, er- neut im LP ab 1988 4,7 ha 1985	1.124,842	0,000	1.124,842

**Bundesprogramm der Städtebauförderung**  
**Programmbereich: Städtebauliche Sanierungs- und Entwicklungsmaßnahmen**  
**Land: Baden-Württemberg**

Lfd. Nr.	Gemeinde-Ortsteil Kreis Einwohnerzahl 1 = Städtischer 2 = Ländlicher	Bezeichnung der Maßnahme Art des Gebietes (Förderung im Programmjahr) Gebietsgröße in ha Aufnahme in das Bundesprogramm	Finanzhilfe des Bundes bis einschl. 2008 1000 Euro	Finanzhilfe des Bundes Programmjahr 2009 1000 Euro	Finanzhilfe des Bundes insgesamt 1000 Euro
<b>A b g e r e c h n e t e Sanierungsmaßnahmen</b>					
153.	Kernen im Remstal Rems-Murr-Kreis 15328 2	Ortskern Kirch-, Hindenburg- u. Mühlstr. Satzungsgebiet, 1986-87, im LP seit 1978/87 2,44 ha 1978	184,065	0,000	184,065
154.	Kirchberg an der Murr Rems-Murr-Kreis 3718 1	Ortsmitte I Rathaus Satzungsgebiet, 1973-98 4,63 ha 1973	488,215	0,000	488,215
155.	Kirchheim am Neckar Ludwigsburg, Landkreis 5131 2	Ortskern Satzungsgebiet, 1986-87, im LP seit 1985/87 8,3 ha 1985	194,291	0,000	194,291
156.	Kirchheim unter Teck, Esslingen, Landkreis 39877 1	Stadtkern Heidenschaft Satzungsgebiet, 1978-98 1,68 ha 1978	954,320	0,000	954,320
157.	Kirchheim unter Teck, Esslingen, Landkreis 39877 1	Beim Schloß Satzungsgebiet, 1986/88-92, 1995-96, 1997-98 4 ha 1986	5.276,023	0,000	5.276,023
158.	Kirchheim unter Teck, Esslingen, Landkreis 39877 1	Stadtkern Altstadt Ost Satzungsgebiet, 1984/88-92 2 ha 1984	1.079,956	0,000	1.079,956
159.	Köngen Esslingen, Landkreis 9630 1	Ortskern Satzungsgebiet, 1973/83-95 1 ha 1973	847,297	0,000	847,297

**Bundesprogramm der Städtebauförderung**  
**Programmbereich: Städtebauliche Sanierungs- und Entwicklungsmaßnahmen**  
**Land: Baden-Württemberg**

Lfd. Nr.	Gemeinde-Ortsteil Kreis Einwohnerzahl 1 = Städtischer 2 = Ländlicher	Bezeichnung der Maßnahme Art des Gebietes (Förderung im Programmjahr) Gebietsgröße in ha Aufnahme in das Bundesprogramm	Finanzhilfe des Bundes bis einschl. 2008 1000 Euro	Finanzhilfe des Bundes Programmjahr 2009 1000 Euro	Finanzhilfe des Bundes insgesamt 1000 Euro
<b>A b g e r e c h n e t e Sanierungsmaßnahmen</b>					
160.	Köngen Esslingen, Landkreis 9630 2	Ortskern II Satzungsgebiet, 1987-88 0,97 ha 1987	48,386	0,000	48,386
161.	Königsbach-Stein Enzkreis 9793 2	Ortsmitte Stein Satzungsgebiet, 1986, im LP seit 1976/87 5 ha 1976	173,839	0,000	173,839
162.	Konstanz, Konstanz, Landkreis 81511 1	Klosterkaserne 1-4 Satzungsgebiet, 1979/83/86-92 6,47 ha 1979	4.188,376	0,000	4.188,376
163.	Konstanz, Konstanz, Landkreis 81511 1	Obere Augustinergasse Satzungsgebiet, 1986-92, 1995-98 2,44 ha 1986	3.953,820	0,000	3.953,820
164.	Korb Rems-Murr-Kreis 10404 2	Ortsmitte Satzungsgebiet, 1987-88, im LP seit 1980/88 2,5 ha 1980	352,791	0,000	352,791
165.	Korntal-Münchingen, Ludwigsburg, Landkreis 18397 1	Stadtmitte Korntal Satzungsgebiet, 1989/90 14 ha 1989	949,531	0,000	949,531
166.	Kornwestheim, Stadt Ludwigsburg, Landkreis 31136 1	Bahnhofstr.-Jakobstr. Wette Satzungsgebiet, 1974/86-98 1,51 ha 1974	1.860,545	0,000	1.860,545

**Bundesprogramm der Städtebauförderung**  
**Programmbereich: Städtebauliche Sanierungs- und Entwicklungsmaßnahmen**  
**Land: Baden-Württemberg**

Lfd. Nr.	Gemeinde-Ortsteil Kreis Einwohnerzahl 1 = Städtischer 2 = Ländlicher	Bezeichnung der Maßnahme Art des Gebietes (Förderung im Programmjahr) Gebietsgröße in ha Aufnahme in das Bundesprogramm	Finanzhilfe des Bundes bis einschl. 2008 1000 Euro	Finanzhilfe des Bundes Programmjahr 2009 1000 Euro	Finanzhilfe des Bundes insgesamt 1000 Euro
----------	--	---	--	--	---

A b g e r e c h n e t e Sanierungsmaßnahmen

167.	Kornwestheim, Stadt Ludwigsburg, Landkreis 31136 1	Bahnhofstraße West/ Holzgrundstraße Satzungsgebiet, 1988 4,64 ha 1988	906,756	0,000	906,756
168.	Kuchen Göppingen, Landkreis 5666 2	Marktplatz Kinderspielplatz Satzungsgebiet, 1986-87, im LP seit 1977, erneut im LP ab 1987 6,6 ha 1977	25,565	0,000	25,565
169.	Külsheim, Stadt Main-Tauber-Kreis 5618 2	Stadtkern Parkierungsanlage Satzungsgebiet, 1986, im LP seit 1982, erneut im LP ab 1987 3 ha 1982	409,034	0,000	409,034
170.	Künzelsau, Stadt Hohenlohekreis 14940 2	Stadtkern II u. III Satzungsgebiet, 1979-96, im LP seit 1982 2,78 ha 1979	161,758	0,000	161,758
171.	Künzelsau, Stadt Hohenlohekreis 14940 2	Altstadt Süd Schwerp. Rathaus-Neubau Satzungsgebiet, 1986, im LP seit 1975, erneut im LP ab 1987 2,85 ha 1975	1.022,584	0,000	1.022,584
172.	Künzelsau, Stadt Hohenlohekreis 14940 2	Altstadt-Süd Satzungsgebiet, 1975-96, im LP seit 1982 2,8 ha 1975	1.629,230	0,000	1.629,230

**Bundesprogramm der Städtebauförderung**  
**Programmbereich: Städtebauliche Sanierungs- und Entwicklungsmaßnahmen**  
**Land: Baden-Württemberg**

Lfd. Nr.	Gemeinde-Ortsteil Kreis Einwohnerzahl 1 = Städtischer 2 = Ländlicher	Bezeichnung der Maßnahme Art des Gebietes (Förderung im Programmjahr) Gebietsgröße in ha Aufnahme in das Bundesprogramm	Finanzhilfe des Bundes bis einschl. 2008 1000 Euro	Finanzhilfe des Bundes Programmjahr 2009 1000 Euro	Finanzhilfe des Bundes insgesamt 1000 Euro
<b>A b g e r e c h n e t e Sanierungsmaßnahmen</b>					
173.	Ladenburg, Stadt Rhein-Neckar-Kreis 11473 1	Altstadt Satzungsgebiet, 1971-96, im LP seit 1982 3,5 ha 1971	1.110,526	0,000	1.110,526
174.	Ladenburg, Stadt Rhein-Neckar-Kreis 11473 2	Innenstadt II Schwerpunkt Erweiterung und Instandsetzung des Lobdengau- Museums Satzungsgebiet, 1987-88, im LP seit 1984/88 10,81 ha 1984	281,211	0,000	281,211
175.	Langenargen Bodenseekreis 7692 2	Münzhof/Untere Seestraße Satzungsgebiet, 1986/88-96 1,25 ha 1986	1.068,600	0,000	1.068,600
176.	Langenau, Stadt Alb-Donau-Kreis 14161 2	Ortskern Satzungsgebiet, einschl. Ersatz- und Ergänzungsgebiet 1976-81, im LP seit 1982 1,93 ha 1976	1.056,248	0,000	1.056,248
177.	Langenau, Stadt Alb-Donau-Kreis 14161 2	Ortskern I Satzungsgebiet, 1986-97 1,9 ha 1986	102,258	0,000	102,258
178.	Lauchheim, Stadt Ostalbkreis 4720 2	Stadtkern/Rathaus Satzungsgebiet, 1987-88, im LP seit 1982, erneut im LP ab 1988 4,1 ha 1982	122,828	0,000	122,828
179.	Lauda-Königshofen, Main-Tauber-Kreis 14929 2	Lauda III Satzungsgebiet, 1990, 2000-2001, 2005 4,7 ha 1990	974,448 ( 300,000 ) *	0,000	974,448



**Bundesprogramm der Städtebauförderung**  
**Programmbereich: Städtebauliche Sanierungs- und Entwicklungsmaßnahmen**  
**Land: Baden-Württemberg**

Lfd. Nr.	Gemeinde-Ortsteil Kreis Einwohnerzahl 1 = Städtischer 2 = Ländlicher	Bezeichnung der Maßnahme Art des Gebietes (Förderung im Programmjahr) Gebietsgröße in ha Aufnahme in das Bundesprogramm	Finanzhilfe des Bundes bis einschl. 2008 1000 Euro	Finanzhilfe des Bundes Programmjahr 2009 1000 Euro	Finanzhilfe des Bundes insgesamt 1000 Euro
<b>A b g e r e c h n e t e Sanierungsmaßnahmen</b>					
180.	Lauda-Königshofen, Main-Tauber-Kreis 14929 1	Lauda I, Juliusstraße Satzungsgebiet, 1973-96 2 ha 1973	678,314	0,000	678,314
181.	Laufenburg (Baden), Waldshut, Landkreis 8596 2	Altstadt Rathausmoder- nisierung Satzungsgebiet, 1987-96, im LP seit 1982, erneut im LP ab 1988 5 ha 1982	255,646	0,000	255,646
182.	Laupheim, Stadt Biberach, Landkreis 19412 2	Färbergäßle Satzungsgebiet, 1974-83/95-98 1,05 ha 1974	393,956	0,000	393,956
183.	Laupheim, Stadt Biberach, Landkreis 19412 2	Simmisgasse-Bahnhofstraße Satzungsgebiet, 1986/88, im LP seit 1984 4,3 ha 1984	1.085,919	0,000	1.085,919
184.	Leinfelden-Echterdingen, Esslingen, Landkreis 36938 1	Erweiterung Ortskern Leinfelden II Satzungsgebiet, 1988/89-98 6,8 ha 1988	2.863,235	0,000	2.863,235
185.	Leinfelden-Echterdingen, Esslingen, Landkreis 36938 1	Ortsmitte Satzungsgebiet, 1986 2,98 ha 1986	322,114	0,000	322,114
186.	Leonberg, Stadt Böblingen, Landkreis 45537 1	Altstadt I Satzungsgebiet, 1978-89 2,8 ha 1978	2.476,357	0,000	2.476,357

**Bundesprogramm der Städtebauförderung**  
**Programmbereich: Städtebauliche Sanierungs- und Entwicklungsmaßnahmen**  
**Land: Baden-Württemberg**

Lfd. Nr.	Gemeinde-Ortsteil Kreis Einwohnerzahl 1 = Städtischer 2 = Ländlicher	Bezeichnung der Maßnahme Art des Gebietes (Förderung im Programmjahr) Gebietsgröße in ha Aufnahme in das Bundesprogramm	Finanzhilfe des Bundes bis einschl. 2008 1000 Euro	Finanzhilfe des Bundes Programmjahr 2009 1000 Euro	Finanzhilfe des Bundes insgesamt 1000 Euro
----------	--	---	--	--	---

**A b g e r e c h n e t e Sanierungsmaßnahmen**

187.	Leonberg, Stadt Böblingen, Landkreis 45537 1	Altstadt II Satzungsgebiet, 1987 4 ha 1987	1.605,354	0,000	1.605,354
188.	Leutenbach Rems-Murr-Kreis 10877 2	Ortskern A Rathaus-Neubau Satzungsgebiet, 1986-97, im LP seit 78, erneut im LP ab 1987 3 ha 1978	802,728	0,000	802,728
189.	Leutkirch im Allgäu, Ravensburg, Landkreis 22181 2	Altstadt Satzungsgebiet, 1979-92,95-97 10 ha 1979	3.679,587	0,000	3.679,587
190.	Lichtenstein Reutlingen, Landkreis 9157 2	Ortsmitte Unterhausen Schwerpunkt Tiefgarage mit Neubau Bibliothek, Sozialstation Satzungsgebiet, 1987-98, im LP seit 1977/88 3,5 ha 1977	429,485	0,000	429,485
191.	Löchgau Ludwigsburg, Landkreis 5398 2	Ortskern II Straßengestaltung Satzungsgebiet, 1987-96, im LP seit 1977, erneut im LP ab 1988 1,24 ha 1977	92,033	0,000	92,033
192.	Lörrach, Stadt Lörrach, Landkreis 47880 1	Basler Straße Satzungsgebiet, 1979-92 3,37 ha 1979	1.866,215	0,000	1.866,215

**Bundesprogramm der Städtebauförderung**  
**Programmbereich: Städtebauliche Sanierungs- und Entwicklungsmaßnahmen**  
**Land: Baden-Württemberg**

Lfd. Nr.	Gemeinde-Ortsteil Kreis Einwohnerzahl 1 = Städtischer 2 = Ländlicher	Bezeichnung der Maßnahme Art des Gebietes (Förderung im Programmjahr) Gebietsgröße in ha Aufnahme in das Bundesprogramm	Finanzhilfe des Bundes bis einschl. 2008 1000 Euro	Finanzhilfe des Bundes Programmjahr 2009 1000 Euro	Finanzhilfe des Bundes insgesamt 1000 Euro
<b>A b g e r e c h n e t e Sanierungsmaßnahmen</b>					
193.	Ludwigsburg, Stadt Ludwigsburg, Landkreis 87349 1	Innenstadt Satzungsgebiet, 1986/88/91-96,97, 2001-2002 30 ha 1986	9.869,760	0,000	9.869,760
194.	Ludwigsburg, Stadt Ludwigsburg, Landkreis 87349 1	City-Ost Satzungsgebiet, 1974-88,89-99 6,98 ha 1974	4.618,584	0,000	4.618,584
195.	Magstadt Böblingen, Landkreis 8808 2	Ortskern Magstadt Süd Modernisierung und Anbau Gemeinbedarfseinrichtung Satzungsgebiet, 1987-96, im LP seit 1980, erneut im LP ab 1988 1,7 ha 1980	117,997	0,000	117,997
196.	Mannheim, Mannheim, 309795 1	Freya-/Donarstraße 2000 0 ha 2000	800,245 ( 37,408 ) *	0,000	800,245
197.	Mannheim, Mannheim, 309795 1	Schwetzingen Land straße, Zündholzfabrik Satzungsgebiet, 1986-89 5,4 ha 1986	657,784	0,000	657,784
198.	Mannheim, Mannheim, 309795 1	Westl. Unterstadt, Erweiterungsgebiet: G 7 Satzungsgebiet, 1985 2,88 ha 1985	1.165,550	0,000	1.165,550
199.	Mannheim, Mannheim, 309795 1	Neckarstadt-West Erweiterung Humboldtstr. Satzungsgebiet, 1978/87-92, 1995-96 12,6 ha 1978	6.579,250	0,000	6.579,250

**Bundesprogramm der Städtebauförderung**  
**Programmbereich: Städtebauliche Sanierungs- und Entwicklungsmaßnahmen**  
**Land: Baden-Württemberg**

Lfd. Nr.	Gemeinde-Ortsteil Kreis Einwohnerzahl 1 = Städtischer 2 = Ländlicher	Bezeichnung der Maßnahme Art des Gebietes (Förderung im Programmjahr) Gebietsgröße in ha Aufnahme in das Bundesprogramm	Finanzhilfe des Bundes bis einschl. 2008 1000 Euro	Finanzhilfe des Bundes Programmjahr 2009 1000 Euro	Finanzhilfe des Bundes insgesamt 1000 Euro
<b>A b g e r e c h n e t e Sanierungsmaßnahmen</b>					
200.	Mannheim, Mannheim, 309795 1	Westl. Unterstadt Satzungsgebiet, 1977-92 4,15 ha 1977	5.655,818	0,000	5.655,818
201.	Mannheim, Mannheim, 309795 1	Schönau Nord Satzungsgebiet, 1987-89 25,5 ha 1987	2.300,813	0,000	2.300,813
202.	Mannheim, Mannheim, 309795 1	Sonderburger Straße Industriebrache Satzungsgebiet, 1988 17,15 ha 1988	2.509,970	0,000	2.509,970
203.	Marbach am Neckar, Ludwigsburg, Landkreis 15601 1	Innenstadt/Göckelhof Satzungsgebiet, 1987-88, im LP seit 1976/88 3,14 ha 1976	634,002	0,000	634,002
204.	Markdorf, Stadt Bodenseekreis 12692 1	Stadtkern Untersuchungsgebiet, 1977-81, im LP seit 1982 4,9 ha 1977	906,759	0,000	906,759
205.	Markgröningen, Stadt Ludwigsburg, Landkreis 14594 1	Altstadtkern Satzungsgebiet, 1976-99, im LP seit 1982 2 ha 1976	630,733	0,000	630,733
206.	Markgröningen, Stadt Ludwigsburg, Landkreis 14594 1	Stadtkern I/Rathaus Satzungsgebiet, 1987-88, im LP seit 1976/88 2 ha 1976	173,839	0,000	173,839

**Bundesprogramm der Städtebauförderung**  
**Programmbereich: Städtebauliche Sanierungs- und Entwicklungsmaßnahmen**  
**Land: Baden-Württemberg**

Lfd. Nr.	Gemeinde-Ortsteil Kreis Einwohnerzahl 1 = Städtischer 2 = Ländlicher	Bezeichnung der Maßnahme Art des Gebietes (Förderung im Programmjahr) Gebietsgröße in ha Aufnahme in das Bundesprogramm	Finanzhilfe des Bundes bis einschl. 2008 1000 Euro	Finanzhilfe des Bundes Programmjahr 2009 1000 Euro	Finanzhilfe des Bundes insgesamt 1000 Euro
<b>A b g e r e c h n e t e Sanierungsmaßnahmen</b>					
207.	Markgröningen, Stadt Ludwigsburg, Landkreis 14594 1	Stadtkern II Sanierungsgebiet, 1987/95, 99, 2001-2003 3,5 ha 1987	2.236,230	0,000	2.236,230
208.	Meersburg, Stadt Bodenseekreis 5581 2	Oberstadt Instandsetzung Dominikanerkloster Satzungsgebiet, 1987-88, im LP seit 1979, erneut im LP ab 1988 4,2 ha 1979	506,179	0,000	506,179
209.	Mengen, Stadt Sigmaringen, Landkreis 10072 2	Altstadt Nordost Rathausenerweiterung Satzungsgebiet, 1987-98, im LP seit 1984, erneut im LP ab 1988 4,7 ha 1984	138,049	0,000	138,049
210.	Metzingen, Stadt Reutlingen, Landkreis 22012 2	Stadtkern/Rathaus Satzungsgebiet, 1987-88, im LP seit 1982, erneut im LP ab 1988 3 ha 1982	838,519	0,000	838,519
211.	Möckmühl, Stadt Heilbronn, Landkreis 8171 2	Stadtkern Nord Straßenraumgestalt. und Modernisierung Satzungsgebiet, 1987-96, im LP seit 1983, erneut im LP ab 1988 3,75 ha 1983	76,694	0,000	76,694
212.	Möglingen Ludwigsburg, Landkreis 10246 1	Ortsmitte Rathaus Satzungsgebiet, 1978-96 4,3 ha 1978	1.659,901	0,000	1.659,901

**Bundesprogramm der Städtebauförderung**  
**Programmbereich: Städtebauliche Sanierungs- und Entwicklungsmaßnahmen**  
**Land: Baden-Württemberg**

Lfd. Nr.	Gemeinde-Ortsteil Kreis Einwohnerzahl 1 = Städtischer 2 = Ländlicher	Bezeichnung der Maßnahme Art des Gebietes (Förderung im Programmjahr) Gebietsgröße in ha Aufnahme in das Bundesprogramm	Finanzhilfe des Bundes bis einschl. 2008 1000 Euro	Finanzhilfe des Bundes Programmjahr 2009 1000 Euro	Finanzhilfe des Bundes insgesamt 1000 Euro
<b>A b g e r e c h n e t e Sanierungsmaßnahmen</b>					
213.	Mosbach, Stadt Neckar-Odenwald-Kreis 24935 1	Alte Bergsteige Satzungsgebiet, 1987-96, im LP seit 1976 -1999 3,59 ha 1976	1.125,065	0,000	1.125,065
214.	Mosbach, Stadt Neckar-Odenwald-Kreis 24935 1	Altstadt 2 Satzungsgebiet, 1979-87 6,8 ha 1979	2.065,335	0,000	2.065,335
215.	Mosbach, Stadt Neckar-Odenwald-Kreis 24935 1	Altstadt 1 Satzungsgebiet, 1974-87 4 ha 1974	2.215,683	0,000	2.215,683
216.	Mosbach, Stadt Neckar-Odenwald-Kreis 24935 1	Industriestraße Untersuchungsgebiet, 1986, im LP ab 1987 24,75 ha 1986	715,809	0,000	715,809
217.	Mössingen, Stadt Tübingen, Landkreis 20160 1	Ortsmittelpunkt Satzungsgebiet, 1986/88 7 ha 1986	694,334	0,000	694,334
218.	Mötzingen Böblingen, Landkreis 3669 2	Ortskern I Rathaus-Neubau Satzungsgebiet, 1987-95, im LP seit 1985, erneut im LP ab 1988 5,5 ha 1985	178,952	0,000	178,952
219.	Mühlacker, Stadt Enzkreis 25863 1	Stadtkern Satzungsgebiet, + Erweiterung, 1971/86/88-92 15,27 ha 1971	7.730,733	0,000	7.730,733

**Bundesprogramm der Städtebauförderung**  
**Programmbereich: Städtebauliche Sanierungs- und Entwicklungsmaßnahmen**  
**Land: Baden-Württemberg**

Lfd. Nr.	Gemeinde-Ortsteil Kreis Einwohnerzahl 1 = Städtischer 2 = Ländlicher	Bezeichnung der Maßnahme Art des Gebietes (Förderung im Programmjahr) Gebietsgröße in ha Aufnahme in das Bundesprogramm	Finanzhilfe des Bundes bis einschl. 2008 1000 Euro	Finanzhilfe des Bundes Programmjahr 2009 1000 Euro	Finanzhilfe des Bundes insgesamt 1000 Euro
<b>A b g e r e c h n e t e Sanierungsmaßnahmen</b>					
220.	Müllheim, Stadt Breisgau- 18276 2	Stadtkern Satzungsgebiet, 1979-81, im LP seit 1982 9 ha 1979	206,060	0,000	206,060
221.	Münsingen, Stadt Reutlingen, Landkreis 14613 2	Altstadt Neubau Gemeinbedarfs- einrichtung mit Tiefgarage Satzungsgebiet, 1987-88, im LP seit 1982-01 7 ha 1982	235,194	0,000	235,194
222.	Murr Ludwigsburg, Landkreis 6202 2	Ortskern/Rathaus Satzungsgebiet, 1986-88, im LP seit 1983/88 9 ha 1983	904,987	0,000	904,987
223.	Murrhardt, Stadt Rems-Murr-Kreis 14142 2	Östliche Innenstadt Satzungsgebiet, 1989, 2002 7,5 ha 1989	1.386,354 ( 11,692 ) *)	0,000	1.386,354
224.	Nagold, Stadt Calw, Landkreis 22700 2	Altstadt Gebiet I Untersuchungsgebiet, 1978-81, im LP seit 1982 2,5 ha 1978	368,124	0,000	368,124
225.	Neudenau, Stadt Heilbronn, Landkreis 5222 2	Stadtkern Instandsetzung und Erweiterung Heimatmuseum mit Freiflächengestaltung Satzungsgebiet, 1987-96, im LP seit 1985/88 9 ha 1985	173,839	0,000	173,839

**Bundesprogramm der Städtebauförderung**  
**Programmbereich: Städtebauliche Sanierungs- und Entwicklungsmaßnahmen**  
**Land: Baden-Württemberg**

Lfd. Nr.	Gemeinde-Ortsteil Kreis Einwohnerzahl 1 = Städtischer 2 = Ländlicher	Bezeichnung der Maßnahme Art des Gebietes (Förderung im Programmjahr) Gebietsgröße in ha Aufnahme in das Bundesprogramm	Finanzhilfe des Bundes bis einschl. 2008 1000 Euro	Finanzhilfe des Bundes Programmjahr 2009 1000 Euro	Finanzhilfe des Bundes insgesamt 1000 Euro
<b>A b g e r e c h n e t e Sanierungsmaßnahmen</b>					
226.	Neuenstadt am Kocher, Heilbronn, Landkreis 9540 2	Stadtkern Gemeinbedarfsein- richtung Satzungsgebiet, 1987-95, im LP seit 1978, erneut im LP ab 1988 3,1 ha 1978	107,371	0,000	107,371
227.	Neuhausen Enzkreis 5422 2	Ortsmitte Rathaus-Umbau Satzungsgebiet, 1986-88, im LP seit 1978, erneut im LP ab 1988 3,4 ha 1978	189,178	0,000	189,178
228.	Nürtingen, Stadt Esslingen, Landkreis 40606 1	Blockturm Satzungsgebiet, 1986/87-92 3,08 ha 1986	3.579,043	0,000	3.579,043
229.	Oberboihingen Esslingen, Landkreis 5443 2	Ortskern Rathaus-Neubau Satzungsgebiet, 1987-88, im LP seit 1985, erneut im LP ab 1988 8 ha 1987	357,904	0,000	357,904
230.	Oberkochen, Stadt Ostalbkreis 8048 1	Innenstadt Satzungsgebiet, 1987/89, 1995-96, 1997-98 8,7 ha 1987	1.465,168	0,000	1.465,168
231.	Oberndorf am Neckar, Rottweil, Landkreis 14615 2	Altstadt/Oberstadt Satzungsgebiet, 1979-81, im LP seit 1982 3,7 ha 1979	230,081	0,000	230,081



**Bundesprogramm der Städtebauförderung**  
**Programmbereich: Städtebauliche Sanierungs- und Entwicklungsmaßnahmen**  
**Land: Baden-Württemberg**

Lfd. Nr.	Gemeinde-Ortsteil Kreis Einwohnerzahl 1 = Städtischer 2 = Ländlicher	Bezeichnung der Maßnahme Art des Gebietes (Förderung im Programmjahr) Gebietsgröße in ha Aufnahme in das Bundesprogramm	Finanzhilfe des Bundes bis einschl. 2008 1000 Euro	Finanzhilfe des Bundes Programmjahr 2009 1000 Euro	Finanzhilfe des Bundes insgesamt 1000 Euro
<b>A b g e r e c h n e t e Sanierungsmaßnahmen</b>					
232.	Oberndorf am Neckar, Rottweil, Landkreis 14615 2	Obere Stadt, 1 u. 2 Satzungsgebiet, 1973-73,89-97 2 ha 1973	365,062	0,000	365,062
233.	Oberrot Schwäbisch Hall, 3755 2	Ortskern Grünanlagen und Straßengestaltung Satzungsgebiet, 1986-96, im LP seit 1978, erneut im LP ab 1988 1,45 ha 1978	127,823	0,000	127,823
234.	Oberstenfeld Ludwigsburg, Landkreis 7992 2	Historischer Stadtkern Satzungsgebiet, 1986, im LP seit 1983/87 8 ha 1983	173,839	0,000	173,839
235.	Obrigheim Neckar-Odenwald-Kreis 5275 2	Alter Ortskern I Satzungsgebiet, 1971-96 1,25 ha 1971	675,672	0,000	675,672
236.	Offenburg, Stadt Ortenaukreis 58993 2	Innenstadt Sanierungsgebiet, 1986/87, 1989-92, 1995-96, 1998 20,4 ha 1986	11.528,930	0,000	11.528,930
237.	Offenburg, Stadt Ortenaukreis 58993 2	Innenstadt Teilbereiche 8/9 Satzungsgebiet, 1990 2,82 ha 1990	2.126,488 ( 75.000 ) *)	0,000	2.126,488
238.	Offenburg, Stadt Ortenaukreis 58993 2	Kinzigvorstadt/Wiede Satzungsgebiet, 1987-88, im LP seit 1983/88 4,6 ha 1983	511,292	0,000	511,292

**Bundesprogramm der Städtebauförderung**  
**Programmbereich: Städtebauliche Sanierungs- und Entwicklungsmaßnahmen**  
**Land: Baden-Württemberg**

Lfd. Nr.	Gemeinde-Ortsteil Kreis Einwohnerzahl 1 = Städtischer 2 = Ländlicher	Bezeichnung der Maßnahme Art des Gebietes (Förderung im Programmjahr) Gebietsgröße in ha Aufnahme in das Bundesprogramm	Finanzhilfe des Bundes bis einschl. 2008 1000 Euro	Finanzhilfe des Bundes Programmjahr 2009 1000 Euro	Finanzhilfe des Bundes insgesamt 1000 Euro
----------	--	---	--	--	---

**A b g e r e c h n e t e    Sanierungsmaßnahmen**

239.	Öhringen, Stadt Hohenlohekreis 22766 2	Altstadt Schwerpunkt Neubau einer Tiefgarage Satzungsgebiet, 1986-96, im LP seit 1997, erneut im LP ab 1987 1,2 ha 1986	306,775	0,000	306,775
240.	Öhringen, Stadt Hohenlohekreis 22766 2	Altstadt Süd-West Satzungsgebiet, 1973/77-81, im LP seit 1982 1,2 ha 1973	288,052	0,000	288,052
241.	Öhringen, Stadt Hohenlohekreis 22766 2	Altstadt Nord-Ost Satzungsgebiet, einschl. Ersatz- und Ergänzungsgebiet, 1973-99 6,36 ha 1973	434,490	0,000	434,490
242.	Ostfildern, Stadt Esslingen, Landkreis 35300 1	END-Gelände Industriebrache Satzungsgebiet, 1986/87-92 1,86 ha 1986	2.640,157	0,000	2.640,157
243.	Östringen, Stadt Karlsruhe, Landkreis 12931 1	Ortskern Satzungsgebiet, 1973-81, im LP seit 1982 2,03 ha 1973	480,614	0,000	480,614
244.	Pforzheim, Stadt Pforzheim, Kreisfreie 119423 1	Ortskern-Dillstein Satzungsgebiet, 1985 3,51 ha 1985	828,483	0,000	828,483

**Bundesprogramm der Städtebauförderung**  
**Programmbereich: Städtebauliche Sanierungs- und Entwicklungsmaßnahmen**  
**Land: Baden-Württemberg**

Lfd. Nr.	Gemeinde-Ortsteil Kreis Einwohnerzahl 1 = Städtischer 2 = Ländlicher	Bezeichnung der Maßnahme Art des Gebietes (Förderung im Programmjahr) Gebietsgröße in ha Aufnahme in das Bundesprogramm	Finanzhilfe des Bundes bis einschl. 2008 1000 Euro	Finanzhilfe des Bundes Programmjahr 2009 1000 Euro	Finanzhilfe des Bundes insgesamt 1000 Euro
<b>A b g e r e c h n e t e Sanierungsmaßnahmen</b>					
245.	Pforzheim, Stadt Pforzheim, Kreisfreie 119423 1	Ortskern Satzungsgebiet, Ergänzungsgebiet, 1971/85-87, 1989-92 19,2 ha 1971	8.053,870	0,000	8.053,870
246.	Pforzheim, Stadt Pforzheim, Kreisfreie 119423 1	Ortskern Satzungsgebiet, 1986/89 10,25 ha 1986	2.261,488	0,000	2.261,488
247.	Pfullingen, Stadt Reutlingen, Landkreis 18364 1	Innenstadt Satzungsgebiet, 1974-01 8,75 ha 1974	5.401,749	0,000	5.401,749
248.	Pfullingen, Stadt Reutlingen, Landkreis 18364 1	Quartier Nord Klosterbrauerei Satzungsgebiet, 1988 3,06 ha 1988	569,269	0,000	569,269
249.	Pleidelsheim Ludwigsburg, Landkreis 6274 2	Ortskern Satzungsgebiet, 1986, im LP seit 1984/87 5,1 ha 1984	117,597	0,000	117,597
250.	Radolfzell am Bodensee, Konstanz, Landkreis 30292 1	Altstadtkern Satzungsgebiet, 1978-92 10,9 ha 1978	4.087,443	0,000	4.087,443
251.	Rastatt, Stadt Rastatt, Landkreis 47803 1	Georgenvorstadt Satzungsgebiet, 1978/87/91/92-2000 9,13 ha 1978	5.744,364	0,000	5.744,364

**Bundesprogramm der Städtebauförderung**  
**Programmbereich: Städtebauliche Sanierungs- und Entwicklungsmaßnahmen**  
**Land: Baden-Württemberg**

Lfd. Nr.	Gemeinde-Ortsteil Kreis Einwohnerzahl 1 = Städtischer 2 = Ländlicher	Bezeichnung der Maßnahme Art des Gebietes (Förderung im Programmjahr) Gebietsgröße in ha Aufnahme in das Bundesprogramm	Finanzhilfe des Bundes bis einschl. 2008 1000 Euro	Finanzhilfe des Bundes Programmjahr 2009 1000 Euro	Finanzhilfe des Bundes insgesamt 1000 Euro
<b>A b g e r e c h n e t e    Sanierungsmaßnahmen</b>					
252.	Ravensburg, Stadt Ravensburg, Landkreis 49327 1	Gänsbühl, hist.Innenstadt Satzungsgebiet, 1971/86-87-2000 2,61 ha 1971	2.268,436	0,000	2.268,436
253.	Rechberghausen Göppingen, Landkreis 5403 2	Ortsmitte Satzungsgebiet, 1986-88, im LP seit 1978/88 2,79 ha 1978	342,566	0,000	342,566
254.	Remshalden Rems-Murr-Kreis 13533 2	Ortskern Geradstetten Obere Kelter Satzungsgebiet, 1987-88, im LP seit 1978/88 3,5 ha 1978	148,275	0,000	148,275
255.	Remshalden Rems-Murr-Kreis 13533 1	Grunbach II Satzungsgebiet, 1988 6 ha 1988	912,293	0,000	912,293
256.	Renningen, Stadt Böblingen, Landkreis 17214 2	Rathausbereich Verkehrsberuhigung Satzungsgebiet, 1986-96, im LP seit 1977, erneut im LP ab 1987 2,93 ha 1977	268,428	0,000	268,428
257.	Reutlingen, Stadt Reutlingen, Landkreis 112458 1	Westl. Altstadt Satzungsgebiet, 1976-92 14,1 ha 1976	3.060,593	0,000	3.060,593
258.	Reutlingen, Stadt Reutlingen, Landkreis 112458 1	Kernstadterweiterung West II Untersuchungsgebiet 2001 0 ha 2001	693,459	0,000	693,459

**Bundesprogramm der Städtebauförderung**  
**Programmbereich: Städtebauliche Sanierungs- und Entwicklungsmaßnahmen**  
**Land: Baden-Württemberg**

Lfd. Nr.	Gemeinde-Ortsteil Kreis Einwohnerzahl 1 = Städtischer 2 = Ländlicher	Bezeichnung der Maßnahme Art des Gebietes (Förderung im Programmjahr) Gebietsgröße in ha Aufnahme in das Bundesprogramm	Finanzhilfe des Bundes bis einschl. 2008 1000 Euro	Finanzhilfe des Bundes Programmjahr 2009 1000 Euro	Finanzhilfe des Bundes insgesamt 1000 Euro
<b>A b g e r e c h n e t e    Sanierungsmaßnahmen</b>					
259.	Reutlingen, Stadt Reutlingen, Landkreis 112458 1	Kernstadterweiterung West Satzungsgebiet, 1985/87/88-92/95 11,6 ha 1985	3.559,490	0,000	3.559,490
260.	Riedlingen, Stadt Biberach, Landkreis 10308 2	Innenstadt Satzungsgebiet, 1978-98, im LP seit 1982 2,2 ha 1978	357,904	0,000	357,904
261.	Rosenfeld, Stadt Zollernalbkreis 6571 2	Ortskern Kirche/Frucht kasten, Satzungsgebiet, u. Erw.Gebiet, 1972-98 0,8 ha 1972	477,547	0,000	477,547
262.	Rottenburg am Neckar, Tübingen, Landkreis 42744 1	Altstadt Satzungsgebiet, 1979/87/92, 1995-96, 1997-98 10,3 ha 1979	6.559,451	0,000	6.559,451
263.	Rottweil, Stadt Rottweil, Landkreis 25630 1	Mittelalterl. Innenstadt Heilig-Kreuz-Ort und Sprengerort Satzungsgebiet, und Erweiterung, 1971/87 3,2 ha 1971	2.611,730	0,000	2.611,730
264.	Sachsenheim, Stadt Ludwigsburg, Landkreis 17352 1	Großsachsenheim Stadtkern Satzungsgebiet, 1976-81, im LP seit 82-2000 2,5 ha 1976	453,049	0,000	453,049
265.	Schelklingen, Stadt Alb-Donau-Kreis 7143 2	Stadtmitte Rathaus-Neubau Satzungsgebiet, 1986, im LP seit 1979, erneut im LP ab 1987-2001 3,5 ha 1979	306,775	0,000	306,775

**Bundesprogramm der Städtebauförderung**  
**Programmbereich: Städtebauliche Sanierungs- und Entwicklungsmaßnahmen**  
**Land: Baden-Württemberg**

Lfd. Nr.	Gemeinde-Ortsteil Kreis Einwohnerzahl 1 = Städtischer 2 = Ländlicher	Bezeichnung der Maßnahme Art des Gebietes (Förderung im Programmjahr) Gebietsgröße in ha Aufnahme in das Bundesprogramm	Finanzhilfe des Bundes bis einschl. 2008 1000 Euro	Finanzhilfe des Bundes Programmjahr 2009 1000 Euro	Finanzhilfe des Bundes insgesamt 1000 Euro
<b>A b g e r e c h n e t e Sanierungsmaßnahmen</b>					
266.	Schiltach, Stadt Rottweil, Landkreis 3977 2	Altstadt I + II Satzungsgebiete 1986, im LP seit 1974/87 2,3 ha 1974	199,404	0,000	199,404
267.	Schömberg, Stadt Zollernalbkreis 4684 2	Ortszentrum Schwerpunkt Umnutzung Schulhaus für Gemeinbedarf Satzungsgebiet, 1986-98, im LP seit 1978, erneut im LP ab 1987 4,3 ha 1978	235,194	0,000	235,194
268.	Schönaich Böblingen, Landkreis 9803 2	Ortskern Umbau der Zehnt- scheuer für Gemeinbedarf Satzungsgebiet, 1987-95, im LP seit 1978, erneut im LP ab 1988 3,2 ha 1978	189,178	0,000	189,178
269.	Schopfheim, Stadt Lörrach, Landkreis 19238 1	Gebiet Bifig Untersuchungsgebiet, 1979-81, im LP seit 1982 4,6 ha 1979	986,499	0,000	986,499
270.	Schorndorf, Stadt Rems-Murr-Kreis 39271 1	Stadtkern Satzungsgebiet, 1980-92, 1995-96, 1997-99 3,3 ha 1980	5.485,757	0,000	5.485,757
271.	Schorndorf, Stadt Rems-Murr-Kreis 39271 1	Oststadt Satzungsgebiet, 1988 7 ha 1988	753,711	0,000	753,711

**Bundesprogramm der Städtebauförderung**  
**Programmbereich: Städtebauliche Sanierungs- und Entwicklungsmaßnahmen**  
**Land: Baden-Württemberg**

Lfd. Nr.	Gemeinde-Ortsteil Kreis Einwohnerzahl 1 = Städtischer 2 = Ländlicher	Bezeichnung der Maßnahme Art des Gebietes (Förderung im Programmjahr) Gebietsgröße in ha Aufnahme in das Bundesprogramm	Finanzhilfe des Bundes bis einschl. 2008 1000 Euro	Finanzhilfe des Bundes Programmjahr 2009 1000 Euro	Finanzhilfe des Bundes insgesamt 1000 Euro
<b>A b g e r e c h n e t e Sanierungsmaßnahmen</b>					
272.	Schramberg, Stadt Rottweil, Landkreis 21915 2	Göttelbachtal Industriebrache Satzungsgebiet, 1989-92,95-96 7,17 ha 1989	971,455	0,000	971,455
273.	Schramberg, Stadt Rottweil, Landkreis 21915 2	Talstadt Satzungsgebiet, 1978-98 5,3 ha 1978	3.067,751	0,000	3.067,751
274.	Schrozberg, Stadt Schwäbisch Hall, 6035 2	Ortskern I Satzungsgebiet, 1972-2000 0,94 ha 1972	356,115	0,000	356,115
275.	Schrozberg, Stadt Schwäbisch Hall, 6035 2	Ortskern II Satzungsgebiet, + Erweiterungsgebiet, 1972/77/86/87-92-2000 5,79 ha 1972	648,800	0,000	648,800
276.	Schwäbisch Gmünd, Ostalbkreis 60892 1	Altstadt Teilgebiete Mühlbergle und Nordöstl. Altstadt Satzungsgebiet, 1977/92/96-01 3,18 ha 1977	1.538,295	0,000	1.538,295
277.	Schwäbisch Gmünd, Ostalbkreis 60892 1	Münsterplatz Untersuchungsgebiet, 1988, 2002 4,2 ha 1988	2.548,289	0,000	2.548,289
278.	Schwäbisch Hall, Stadt Schwäbisch Hall, 36668 2	Katharinenvorstadt Satzungsgebiet 1986/87-92, 2000-2002 1,67 ha 1986	4.662,214	0,000	4.662,214

**Bundesprogramm der Städtebauförderung**  
**Programmbereich: Städtebauliche Sanierungs- und Entwicklungsmaßnahmen**  
**Land: Baden-Württemberg**

Lfd. Nr.	Gemeinde-Ortsteil Kreis Einwohnerzahl 1 = Städtischer 2 = Ländlicher	Bezeichnung der Maßnahme Art des Gebietes (Förderung im Programmjahr) Gebietsgröße in ha Aufnahme in das Bundesprogramm	Finanzhilfe des Bundes bis einschl. 2008 1000 Euro	Finanzhilfe des Bundes Programmjahr 2009 1000 Euro	Finanzhilfe des Bundes insgesamt 1000 Euro
<b>A b g e r e c h n e t e Sanierungsmaßnahmen</b>					
279.	Schwäbisch Hall, Stadt Schwäbisch Hall, 36668 2	Stadtkern Satzungsgebiet, 1972-2000 4,28 ha 1972	4.303,288	0,000	4.303,288
280.	Schwaikheim Rems-Murr-Kreis 9408 2	Ortsmitte Satzungsgebiet, 1986, im LP seit 1978/87 1,5 ha 1986	98,852	0,000	98,852
281.	Sersheim Ludwigsburg, Landkreis 5235 2	Schloßstraße Bürgerhaus mit Parkebene Satzungsgebiet, 1986-99, im LP seit 1984, erneut im LP ab 1988 9 ha 1984	480,614	0,000	480,614
282.	Sigmaringen, Stadt Sigmaringen, Landkreis 16501 2	Altstadt Quartier II Satzungsgebiet, 1986-97, 2002 0,02 ha 1986	3.697,087	0,000	3.697,087
283.	Sigmaringen, Stadt Sigmaringen, Landkreis 16501 2	Altstadt Quartier I Satzungsgebiet, 1974-84, 1990-92 0,51 ha 1974	1.009,567	0,000	1.009,567
284.	Sindelfingen, Stadt Böblingen, Landkreis 60829 1	Ostseite Ziegelstraße Satzungsgebiet, 1972-98 1,9 ha 1972	880,854	0,000	880,854
285.	Singen (Hohentwiel), Konstanz, Landkreis 45519 2	Altes Dorf Satzungsgebiet, 1987 23,9 ha 1987	3.713,661 ( 53,745 ) *)	0,000	3.713,661



**Bundesprogramm der Städtebauförderung**  
**Programmbereich: Städtebauliche Sanierungs- und Entwicklungsmaßnahmen**  
**Land: Baden-Württemberg**

Lfd. Nr.	Gemeinde-Ortsteil Kreis Einwohnerzahl 1 = Städtischer 2 = Ländlicher	Bezeichnung der Maßnahme Art des Gebietes (Förderung im Programmjahr) Gebietsgröße in ha Aufnahme in das Bundesprogramm	Finanzhilfe des Bundes bis einschl. 2008 1000 Euro	Finanzhilfe des Bundes Programmjahr 2009 1000 Euro	Finanzhilfe des Bundes insgesamt 1000 Euro
<b>A b g e r e c h n e t e Sanierungsmaßnahmen</b>					
286.	Sinsheim, Stadt Rhein-Neckar-Kreis 35517 2	Altstadt II Satzungsgebiet, 1986/87-92, 1996-2001 16,2 ha 1986	4.161,116	0,000	4.161,116
287.	Sinsheim, Stadt Rhein-Neckar-Kreis 35517 2	Altstadt Stiftstr., Ziegelgasse, Haupt- und Wilhelmstraße Satzungsgebiet, 1978-97 3,3 ha 1978	1.478,092	0,000	1.478,092
288.	Spaichingen, Stadt Tuttlingen, Landkreis 12427 2	Hubäcker Satzungsgebiet, 1990-95, 2000, 2002 14 ha 1990	2.359,591	0,000	2.359,591
289.	Spaichingen, Stadt Tuttlingen, Landkreis 12427 2	Kirchwiesen Satzungsgebiet, 1987-88, im LP seit 1982/88 6,3 ha 1982	178,952	0,000	178,952
290.	St. Georgen im Schwarzwald-Baar-Kreis 13454 2	Stadtkern Satzungsgebiet, 1974-96 1,35 ha 1974	1.401,868	0,000	1.401,868
291.	Steinenbronn Böblingen, Landkreis 6039 2	Ortsmitte I Satzungsgebiet, 1986-88, im LP seit 1977/88 2,61 ha 1977	71,070	0,000	71,070
292.	Steinheim an der Murr, Ludwigsburg, Landkreis 11962 2	Kloster Schwerpunkt öffentl. TG und Museum Satzungsgebiet, 1986, im LP seit 1978, erneut im LP ab 1987-93 1,45 ha 1978	219,856	0,000	219,856

**Bundesprogramm der Städtebauförderung**  
**Programmbereich: Städtebauliche Sanierungs- und Entwicklungsmaßnahmen**  
**Land: Baden-Württemberg**

Lfd. Nr.	Gemeinde-Ortsteil Kreis Einwohnerzahl 1 = Städtischer 2 = Ländlicher	Bezeichnung der Maßnahme Art des Gebietes (Förderung im Programmjahr) Gebietsgröße in ha Aufnahme in das Bundesprogramm	Finanzhilfe des Bundes bis einschl. 2008 1000 Euro	Finanzhilfe des Bundes Programmjahr 2009 1000 Euro	Finanzhilfe des Bundes insgesamt 1000 Euro
----------	--	---	--	--	---

A b g e r e c h n e t e Sanierungsmaßnahmen

293.	Sternenfels Enzkreis 2827 2	Ortskern Satzungsgebiet, 1974-82 0,67 ha 1974	541,486	0,000	541,486
294.	Stuttgart, Stuttgart, 597176 1	Ortskern Weilimdorf I Löwen-Nord Satzungsgebiet, 1973-87, 1988-98 1,6 ha 1973	2.516,493	0,000	2.516,493
295.	Stuttgart, Stuttgart, 597176 1	Bismarck-, Röte-, Gutenberg und Seyfferstr., Blockentkernung Satzungsgebiet, 1976-98 2,2 ha 1976	777,399	0,000	777,399
296.	Stuttgart, Stuttgart, 597176 1	Mittelalterlicher Kern der Vorstadt Satzungsgebiet, Ersatz- und Ergänzungs- gebiete 1972-87, 89/90-92-99 5,36 ha 1972	4.063,036	0,000	4.063,036
297.	Stuttgart, Stuttgart, 597176 1	Kern Vorstadt Satzungsgebiet, einschl. Ersatz- und Ergänzungsgebiet, 1972-97 1,8 ha 1972	2.227,388	0,000	2.227,388
298.	Stuttgart, Stuttgart, 597176 1	Rotebühl-, Schwabstr. Satzungsgebiet, 1978-97 1,2 ha 1978	834,684	0,000	834,684

**Bundesprogramm der Städtebauförderung**  
**Programmbereich: Städtebauliche Sanierungs- und Entwicklungsmaßnahmen**  
**Land: Baden-Württemberg**

Lfd. Nr.	Gemeinde-Ortsteil Kreis Einwohnerzahl 1 = Städtischer 2 = Ländlicher	Bezeichnung der Maßnahme Art des Gebietes (Förderung im Programmjahr) Gebietsgröße in ha Aufnahme in das Bundesprogramm	Finanzhilfe des Bundes bis einschl. 2008 1000 Euro	Finanzhilfe des Bundes Programmjahr 2009 1000 Euro	Finanzhilfe des Bundes insgesamt 1000 Euro
<b>A b g e r e c h n e t e Sanierungsmaßnahmen</b>					
299.	Stuttgart, Stuttgart, 597176 1	Ortsmitte Obertürkheim I Satzungsgebiet, 1985-92/95, 1996-97 15,5 ha 1985	4.710,758	0,000	4.710,758
300.	Stuttgart, Stuttgart, 597176 1	Ortskern Weilimdorf II Satzungsgebiet, 1986/88 17 ha 1986	2.955,268	0,000	2.955,268
301.	Stuttgart, Stuttgart, 597176 1	Zuffenhausen 3, Zehnthof Satzungsgebiet, 1986/88-92 3,6 ha 1986	969,632	0,000	969,632
302.	Stuttgart, Stuttgart, 597176 1	Untertürkheim I, Satzungsgebiet, 1987-88 1,06 ha 1987	168,726	0,000	168,726
303.	Stuttgart, Stuttgart, 597176 1	Altstadt II Satzungsgebiet, 1987/92-2000 4,2 ha 1987	1.648,232	0,000	1.648,232
304.	Stuttgart, Stuttgart, 597176 1	Ortsmitte Hedelfingen Satzungsgebiet, u. Erweiterungsgeb., 1987/89/92 33,3 ha 1987	2.962,785	0,000	2.962,785
305.	Stuttgart, Stuttgart, 597176 1	Zuckerfabrik Industriebrache Satzungsgebiet, 1988 8,22 ha 1988	3.016,622	0,000	3.016,622

**Bundesprogramm der Städtebauförderung**  
**Programmbereich: Städtebauliche Sanierungs- und Entwicklungsmaßnahmen**  
**Land: Baden-Württemberg**

Lfd. Nr.	Gemeinde-Ortsteil Kreis Einwohnerzahl 1 = Städtischer 2 = Ländlicher	Bezeichnung der Maßnahme Art des Gebietes (Förderung im Programmjahr) Gebietsgröße in ha Aufnahme in das Bundesprogramm	Finanzhilfe des Bundes bis einschl. 2008 1000 Euro	Finanzhilfe des Bundes Programmjahr 2009 1000 Euro	Finanzhilfe des Bundes insgesamt 1000 Euro
<b>A b g e r e c h n e t e Sanierungsmaßnahmen</b>					
306.	Stuttgart, Stuttgart, 597176 1	Wilhelmsplatz Satzungsgebiet, 1988 3,8 ha 1988	1.562,178	0,000	1.562,178
307.	Stuttgart, Stuttgart, 597176 1	Degerloch Satzungsgebiet, 1989/91 11 ha 1989	870,675	0,000	870,675
308.	Stuttgart, Stuttgart, 597176 1	Schwab-/Augusten-/ Reuchlingstraße Satzungsgebiet, 1990/92-99 1,11 ha 1990	511,292	0,000	511,292
309.	Stuttgart, Stuttgart, 597176 1	Wangen Untersuchungsgebiet, u. Satzungsgebiet, 1992/95 122,5 ha 1992	223,236	0,000	223,236
310.	Süßen, Stadt Göppingen, Landkreis 10045 2	Ortskern Modernisierung und Instandsetzung Rathaus Satzungsgebiet, 1986-96, im LP seit 78, erneut im LP ab 1987 2,8 ha 1978	173,839	0,000	173,839
311.	Talheim Heilbronn, Landkreis 4792 2	Ortsmitte Instands. und Mod. Satzungsgebiet, 1986, im LP seit 1984, erneut im LP ab 1987 3,6 ha 1984	99,028	0,000	99,028

**Bundesprogramm der Städtebauförderung**  
**Programmbereich: Städtebauliche Sanierungs- und Entwicklungsmaßnahmen**  
**Land: Baden-Württemberg**

Lfd. Nr.	Gemeinde-Ortsteil Kreis Einwohnerzahl 1 = Städtischer 2 = Ländlicher	Bezeichnung der Maßnahme Art des Gebietes (Förderung im Programmjahr) Gebietsgröße in ha Aufnahme in das Bundesprogramm	Finanzhilfe des Bundes bis einschl. 2008 1000 Euro	Finanzhilfe des Bundes Programmjahr 2009 1000 Euro	Finanzhilfe des Bundes insgesamt 1000 Euro
<b>A b g e r e c h n e t e Sanierungsmaßnahmen</b>					
312.	Tauberbischofsheim, Main-Tauber-Kreis 13118 2	Kernstadt Rathaus-Instands. Satzungsgebiet, 1986-95, im LP seit 78, erneut im LP ab 1987 1 ha 1978	662,765	0,000	662,765
313.	Tettngang, Stadt Bodenseekreis 18467 2	Altstadt Schwerp. Neubau eines Kommunikationszentrums Satzungsgebiet, 1987-99, im LP seit 1978, erneut im LP ab 1988 6,5 ha 1987	511,292	0,000	511,292
314.	Tettngang, Stadt Bodenseekreis 18467 1	Montfort-, Karlstraße Satzungsgebiet, 1978-81, im LP seit 1982 4,5 ha 1978	319,888	0,000	319,888
315.	Trochtelfingen, Stadt Reutlingen, Landkreis 6522 2	Stadtkern Freiraumgestaltung/ Erschließungsmaßnahmen Satzungsgebiet, 1987-98, im LP seit 1978, erneut im LP ab 1988 6,6 ha 1987	541,969	0,000	541,969
316.	Trossingen, Stadt Tuttlingen, Landkreis 15179 1	Stadtmitte Satzungsgebiet, 1978-81, im LP seit 1982 8,4 ha 1978	66,038	0,000	66,038
317.	Tübingen, Tübingen, Landkreis 83813 1	Historische Altstadt 3 Quartiere Satzungsgebiet, 1971-87, 1989-92 11,81 ha 1971	5.717,741	0,000	5.717,741

**Bundesprogramm der Städtebauförderung**  
**Programmbereich: Städtebauliche Sanierungs- und Entwicklungsmaßnahmen**  
**Land: Baden-Württemberg**

Lfd. Nr.	Gemeinde-Ortsteil Kreis Einwohnerzahl 1 = Städtischer 2 = Ländlicher	Bezeichnung der Maßnahme Art des Gebietes (Förderung im Programmjahr) Gebietsgröße in ha Aufnahme in das Bundesprogramm	Finanzhilfe des Bundes bis einschl. 2008 1000 Euro	Finanzhilfe des Bundes Programmjahr 2009 1000 Euro	Finanzhilfe des Bundes insgesamt 1000 Euro
<b>A b g e r e c h n e t e Sanierungsmaßnahmen</b>					
318.	Tuttlingen, Stadt Tuttlingen, Landkreis 34797 2	Innenstadt I Satzungsgebiet, 1979-92, 1995-2000 5,72 ha 1979	3.397,223	0,000	3.397,223
319.	Tuttlingen, Stadt Tuttlingen, Landkreis 34797 2	Rieker-Areal Satzungsgebiet, + Erweiterungsgeb., 1987-92 11,1 ha 1987	806,619	0,000	806,619
320.	Tuttlingen, Stadt Tuttlingen, Landkreis 34797 2	Östlicher Stadtkern Innenstadt II Satzungsgebiet, 1985/86-96, 1998-99 4,2 ha 1985	2.289,720	0,000	2.289,720
321.	Ulm, Universitätsstadt Ulm, Universitätsstadt, 121434 2	Söflingen Baindtle Klosterhof Satzungsgebiet, 1978 3,35 ha 1978	2.320,754	0,000	2.320,754
322.	Ulm, Universitätsstadt Ulm, Universitätsstadt, 121434 2	Altstadtbezirk Auf dem Kreuz Satzungsgebiet, 1977/92 6,81 ha 1977	5.604,270	0,000	5.604,270
323.	Vaihingen an der Enz, Ludwigsburg, Landkreis 28927 1	Kirchplatz Satzungsgebiet, 1990 2 ha 1990	436,002	0,000	436,002
324.	Vaihingen an der Enz, Ludwigsburg, Landkreis 28927 1	Mühlstraße/Klingengasse Satzungsgebiet, 1990/92, 2002 8 ha 1990	745,734	0,000	745,734

**Bundesprogramm der Städtebauförderung**  
**Programmbereich: Städtebauliche Sanierungs- und Entwicklungsmaßnahmen**  
**Land: Baden-Württemberg**

Lfd. Nr.	Gemeinde-Ortsteil Kreis Einwohnerzahl 1 = Städtischer 2 = Ländlicher	Bezeichnung der Maßnahme Art des Gebietes (Förderung im Programmjahr) Gebietsgröße in ha Aufnahme in das Bundesprogramm	Finanzhilfe des Bundes bis einschl. 2008 1000 Euro	Finanzhilfe des Bundes Programmjahr 2009 1000 Euro	Finanzhilfe des Bundes insgesamt 1000 Euro
<b>A b g e r e c h n e t e Sanierungsmaßnahmen</b>					
325.	Vaihingen an der Enz, Ludwigsburg, Landkreis 28927 1	Marktgasse/Am Pulverturm Satzungsgebiet, 1974-81, im LP seit 1982 1,67 ha 1974	452,491	0,000	452,491
326.	Villingen-Schwenningen, Schwarzwald-Baar-Kreis 81417 2	Niedereres Tor Satzungsgebiet, 1985 5,95 ha 1985	2.184,415	0,000	2.184,415
327.	Villingen-Schwenningen, Schwarzwald-Baar-Kreis 81417 1	Innenstadtbereich Schwenningen - Muslen Satzungsgebiet: 1972-86 3,29 ha 1972	4.264,430	0,000	4.264,430
328.	Waiblingen, Stadt Rems-Murr-Kreis 52790 1	Ortsmitte Satzungsgebiet, 1973-99 1,46 ha 1973	531,022	0,000	531,022
329.	Waiblingen, Stadt Rems-Murr-Kreis 52790 1	Stadtkern Satzungsgebiet, 1976-92 24,4 ha 1976	4.158,337	0,000	4.158,337
330.	Waiblingen, Stadt Rems-Murr-Kreis 52790 1	Ortskern Satzungsgebiet, 1973-98 0,74 ha 1973	280,399	0,000	280,399
331.	Waldenbuch, Stadt Böblingen, Landkreis 8517 2	Altstadt Erschl. Marktplatz Satzungsgebiet, 1986-96, LP seit 1978, erneut im LP ab 1987 5,3 ha 1986	81,807	0,000	81,807

**Bundesprogramm der Städtebauförderung**  
**Programmbereich: Städtebauliche Sanierungs- und Entwicklungsmaßnahmen**  
**Land: Baden-Württemberg**

Lfd. Nr.	Gemeinde-Ortsteil Kreis Einwohnerzahl 1 = Städtischer 2 = Ländlicher	Bezeichnung der Maßnahme Art des Gebietes (Förderung im Programmjahr) Gebietsgröße in ha Aufnahme in das Bundesprogramm	Finanzhilfe des Bundes bis einschl. 2008 1000 Euro	Finanzhilfe des Bundes Programmjahr 2009 1000 Euro	Finanzhilfe des Bundes insgesamt 1000 Euro
<b>A b g e r e c h n e t e Sanierungsmaßnahmen</b>					
332.	Waldkirch, Stadt Emmendingen, 20642 1	Altstadtgebiet Eglau Satzungsgebiet, 1973-78 1 ha 1973	117,597	0,000	117,597
333.	Waldkirch, Stadt Emmendingen, 20642 2	Marktplatz Satzungsgebiet, 1986, im LP ab 1987 0,9 ha 1986	127,823	0,000	127,823
334.	Waldkirch, Stadt Emmendingen, 20642 1	Altstadtgebiet Marktplatz Untersuchungsgebiet, 1978-98, im LP seit 1982 7,8 ha 1978	512,698	0,000	512,698
335.	Waldshut-Tiengen, Stadt Waldshut, Landkreis 22668 2	Nörtl. Stadtkern Waldshut Satzungsgebiet, 1976-87, 1989-92, 1995-97 4,69 ha 1976	4.184,907	0,000	4.184,907
336.	Walldorf, Stadt Rhein-Neckar-Kreis 14774 1	Südl. der Hauptstraße Satzungsgebiet, 1990 5,74 ha 1990	727,132	0,000	727,132
337.	Walldürn, Stadt Neckar-Odenwald-Kreis 11935 2	Innenstadt Satzungsgebiet, 1986-88, im LP seit 1977/88 4,4 ha 1977	899,874	0,000	899,874
338.	Wangen im Allgäu, Stadt Ravensburg, Landkreis 27290 2	Bel-Adler Stadtkern III Untersuchungsgebiet 2008 10 ha 2008	777,778	0,000	777,778



**Bundesprogramm der Städtebauförderung**  
**Programmbereich: Städtebauliche Sanierungs- und Entwicklungsmaßnahmen**  
**Land: Baden-Württemberg**

Lfd. Nr.	Gemeinde-Ortsteil Kreis Einwohnerzahl 1 = Städtischer 2 = Ländlicher	Bezeichnung der Maßnahme Art des Gebietes (Förderung im Programmjahr) Gebietsgröße in ha Aufnahme in das Bundesprogramm	Finanzhilfe des Bundes bis einschl. 2008 1000 Euro	Finanzhilfe des Bundes Programmjahr 2009 1000 Euro	Finanzhilfe des Bundes insgesamt 1000 Euro
<b>A b g e r e c h n e t e Sanierungsmaßnahmen</b>					
339.	Wangen im Allgäu, Stadt Ravensburg, Landkreis 27290 2	Stadtkern Satzungsgebiet, 1978/92-97 12,3 ha 1978	5.029,304	0,000	5.029,304
340.	Weikersheim, Stadt Main-Tauber-Kreis 7533 2	Stadtkern/Hauptstr. Süd Schaffung von Stell- plätzen in einer Parkscheune Satzungsgebiet, 1987-88, im LP seit 1974, erneut im LP ab 1988 2,5 ha 1974	105,837	0,000	105,837
341.	Weil am Rhein, Stadt Lörrach, Landkreis 29655 1	Leopoldshöhe Satzungsgebiet, 1990/95 18 ha 1990	1.847,691	0,000	1.847,691
342.	Weil der Stadt, Stadt Böblingen, Landkreis 19212 2	Stadtmitte I Satzungsgebiet 1986-96, im LP ab 1987 3 ha 1986	71,581	0,000	71,581
343.	Weil im Schönbuch Böblingen, Landkreis 9979 2	Ortskern Weil Rathaus-Neubau Satzungsgebiet, 1986-95, im LP seit 83, erneut im LP ab 1987 7,5 ha 1983	204,517	0,000	204,517
344.	Weingarten (Baden) Karlsruhe, Landkreis 9749 2	Innenstadt I a Satzungsgebiet, 1978-85,90-99 0,7 ha 1978	389,349	0,000	389,349
345.	Weingarten (Baden) Karlsruhe, Landkreis 9749 2	Innenstadt I Satzungsgebiet, 1973-2001 4 ha 1973	2.231,469	0,000	2.231,469

**Bundesprogramm der Städtebauförderung**  
**Programmbereich: Städtebauliche Sanierungs- und Entwicklungsmaßnahmen**  
**Land: Baden-Württemberg**

Lfd. Nr.	Gemeinde-Ortsteil Kreis Einwohnerzahl 1 = Städtischer 2 = Ländlicher	Bezeichnung der Maßnahme Art des Gebietes (Förderung im Programmjahr) Gebietsgröße in ha Aufnahme in das Bundesprogramm	Finanzhilfe des Bundes bis einschl. 2008 1000 Euro	Finanzhilfe des Bundes Programmjahr 2009 1000 Euro	Finanzhilfe des Bundes insgesamt 1000 Euro
<b>A b g e r e c h n e t e Sanierungsmaßnahmen</b>					
346.	Weingarten (Baden) Karlsruhe, Landkreis 9749 2	Grünbereich Innenstadt Satzungsgebiet, 1989-96, 1998-99 12,12 ha 1989	3.047,735	0,000	3.047,735
347.	Weingarten (Baden) Karlsruhe, Landkreis 9749 2	Innenstadt II Satzungsgebiet, 1979/87/90-92, 1997-98 7 ha 1979	3.462,864	0,000	3.462,864
348.	Weinheim, Stadt Rhein-Neckar-Kreis 43692 1	Müllheimer Tal Satzungsgebiet, 1994-96 3,7 ha 1994	2.643,654	0,000	2.643,654
349.	Weinheim, Stadt Rhein-Neckar-Kreis 43692 1	Südliche Altstadt Satzungsgebiet, + Ergänzungsgeb., 1980-92 6,3 ha 1980	2.461,734	0,000	2.461,734
350.	Weinsberg, Stadt Heilbronn, Landkreis 11585 1	Städtle Satzungsgebiet, 1989/90 11,6 ha 1989	944,716 ( 112,506 ) *)	0,000	944,716
351.	Weinstadt, Stadt Rems-Murr-Kreis 26420 2	Ortskern Großheppach Satzungsgebiet, 1987-88, im LP seit 1979/88 2,3 ha 1979	148,275	0,000	148,275
352.	Weissach im Tal Rems-Murr-Kreis 7133 2	Ortsmitte/Bürgerhaus Satzungsgebiet, 1986, im LP seit 1978/87 2,6 ha 1986	81,807	0,000	81,807

**Bundesprogramm der Städtebauförderung**  
**Programmbereich: Städtebauliche Sanierungs- und Entwicklungsmaßnahmen**  
**Land: Baden-Württemberg**

Lfd. Nr.	Gemeinde-Ortsteil Kreis Einwohnerzahl 1 = Städtischer 2 = Ländlicher	Bezeichnung der Maßnahme Art des Gebietes (Förderung im Programmjahr) Gebietsgröße in ha Aufnahme in das Bundesprogramm	Finanzhilfe des Bundes bis einschl. 2008 1000 Euro	Finanzhilfe des Bundes Programmjahr 2009 1000 Euro	Finanzhilfe des Bundes insgesamt 1000 Euro
<b>A b g e r e c h n e t e Sanierungsmaßnahmen</b>					
353.	Welzheim, Stadt Rems-Murr-Kreis 11097 2	Stadtkern/Rathaus Satzungsgebiet, 1987, im LP seit 1982/88 3,1 ha 1987	296,549	0,000	296,549
354.	Wendlingen am Neckar, Esslingen, Landkreis 15839 2	Stadtmitte Erschließungs- maßnahmen im Bereich Markt- platz bis Büchereiweg Satzungsgebiet, 1987-95, im LP seit 1983/88 2,5 ha 1987	306,634	0,000	306,634
355.	Wertheim, Stadt Main-Tauber-Kreis 24101 2	Altstadt Links der Tauber Satzungsgebiet, 1971-97 1,57 ha 1971	890,159	0,000	890,159
356.	Wertheim, Stadt Main-Tauber-Kreis 24101 2	Altstadt Rechts der Tauber, Satzungsgebiet, + Ersatz/Ergänzungsgeb. 1971-83, 1990-99 3,84 ha 1971	1.710,527	0,000	1.710,527
357.	Wiesloch, Stadt Rhein-Neckar-Kreis 25897 1	Altstadt Quartier B Satzungsgebiet, 1986-2000 2 ha 1986	729,184	0,000	729,184
358.	Wiesloch, Stadt Rhein-Neckar-Kreis 25897 1	Altstadt Quartier A Satzungsgebiet, 1971-95 2,89 ha 1971	1.363,360	0,000	1.363,360
359.	Winnenden, Stadt Rems-Murr-Kreis 27652 1	Stadtmitte/Umnutzung für Gemeinbedarf Satzungsgebiet, 1986, im LP seit 1978/87 2,6 ha 1986	143,162	0,000	143,162

**Bundesprogramm der Städtebauförderung**  
**Programmbereich: Städtebauliche Sanierungs- und Entwicklungsmaßnahmen**  
**Land: Baden-Württemberg**

Lfd. Nr.	Gemeinde-Ortsteil Kreis Einwohnerzahl 1 = Städtischer 2 = Ländlicher	Bezeichnung der Maßnahme Art des Gebietes (Förderung im Programmjahr) Gebietsgröße in ha Aufnahme in das Bundesprogramm	Finanzhilfe des Bundes bis einschl. 2008  1000 Euro	Finanzhilfe des Bundes Programmjahr 2009  1000 Euro	Finanzhilfe des Bundes insgesamt  1000 Euro
<b>A b g e r e c h n e t e Sanierungsmaßnahmen</b>					
360.	Winterbach Rems-Murr-Kreis 7737 2	Bahnhof-/Schorndorfer Straße Satzungsgebiet, 1987-88 1,75 ha 1987	76,694	0,000	76,694
<b>A b g e r e c h n e t e Sanierungsmaßnahmen</b>					
<b>Summe Sanierung</b>		<b>Anzahl: 360</b>	<b>599.107,058</b>	<b>0,000</b>	<b>599.107,058</b>

**Bundesprogramm der Städtebauförderung**  
**Programmbereich: Städtebauliche Sanierungs- und Entwicklungsmaßnahmen**  
**Land: Baden-Württemberg**

Lfd. Nr.	Gemeinde-Ortsteil Kreis Einwohnerzahl 1 = Städtischer 2 = Ländlicher	Bezeichnung der Maßnahme Art des Gebietes (Förderung im Programmjahr) Gebietsgröße in ha Aufnahme in das Bundesprogramm	Finanzhilfe des Bundes bis einschl. 2008 1000 Euro	Finanzhilfe des Bundes Programmjahr 2009 1000 Euro	Finanzhilfe des Bundes insgesamt 1000 Euro
----------	--	---	--	--	---

A b g e r e c h n e t e Entwicklungsmaßnahmen

1.	Backnang, Stadt Rems-Murr-Kreis 35603 1	Entwicklungsmaßnahme Backnang Entwicklungsbereich lt. VO 1974/82-92 71,9 ha 1974	1.704,300	0,000	1.704,300
2.	Mannheim, Mannheim, 309795 1	Entwicklungsmaßnahme Herzogenried Teil I + II, lt VO 1972-75, 1988-89 20 ha 1972	2.035,280	0,000	2.035,280
3.	Oberkochen, Stadt Ostalbkreis 8048 1	Heide Untersuchungsgebiet, 1971-72 42 ha 1971	549,127	0,000	549,127
4.	Villingen-Schwenningen, Schwarzwald-Baar-Kreis 81417 1	Entwicklungsmaßnahme, 1971-78 430 ha 1971	81,369	0,000	81,369

A b g e r e c h n e t e Entwicklungsmaßnahmen

<b>Summe Entwicklung</b>	<b>Anzahl: 4</b>	<b>4.370,076</b>	<b>0,000</b>	<b>4.370,076</b>
--------------------------	------------------	------------------	--------------	------------------

**Bundesprogramm der Städtebauförderung**  
**Programmbereich: Städtebauliche Sanierungs- und Entwicklungsmaßnahmen**  
**Land: Baden-Württemberg**

			Finanzhilfe des Bundes bis einschl. 2008	Finanzhilfe des Bundes Programmjahr 2009	Finanzhilfe des Bundes insgesamt
			1000 Euro	1000 Euro	1000 Euro
<b>- Zusammenstellung: L a u f e n d e Sanierungsmaßnahmen</b>					
Sanierung Städtischer Bereich	Anzahl:	27	31.718,836	8.555,985	40.274,821
Sanierung Ländlicher Bereich	Anzahl:	10	14.039,548	4.078,015	18.117,563
	Anzahl:	37	45.758,384	12.634,000	58.392,384
<b>- Zusammenstellung: R u h e n d e Sanierungsmaßnahmen</b>					
Sanierung Städtischer Bereich	Anzahl:	35	35.099,898	0,000	35.099,898
Sanierung Ländlicher Bereich	Anzahl:	15	20.967,070	0,000	20.967,070
	Anzahl:	50	56.066,968	0,000	56.066,968
<b>- Zusammenstellung: A u s f i n a n z i e r t e Sanierungsmaßnahmen</b>					
Sanierung Städtischer Bereich	Anzahl:	3	6.685,722	0,000	6.685,722
Sanierung Ländlicher Bereich	Anzahl:	6	13.610,916	0,000	13.610,916
	Anzahl:	9	20.296,638	0,000	20.296,638
<b>- Zusammenstellung: A b g e r e c h n e t e Sanierungsmaßnahmen</b>					
Sanierung Städtischer Bereich	Anzahl:	176	407.350,666	0,000	407.350,666
Sanierung Ländlicher Bereich	Anzahl:	184	191.756,392	0,000	191.756,392
	Anzahl:	360	599.107,058	0,000	599.107,058
<b>- Zusammenstellung: A b g e r e c h n e t e Entwicklungsmaßnahmen</b>					
Entwicklung Städtischer Bereich	Anzahl:	4	4.370,076	0,000	4.370,076
Entwicklung Ländlicher Bereich	Anzahl:	0	0,000	0,000	0,000
	Anzahl:	4	4.370,076	0,000	4.370,076
<b>Summe: Baden-Württemberg</b>	<b>Anzahl:</b>	<b>460</b>	<b>725.599,124</b>	<b>12.634,000</b>	<b>738.233,124</b>
			<b>1.729,942 *)</b>		

\*) Im Betrag enthaltene  
Zinsbeträge

Bayern

**Bundesprogramm der Städtebauförderung**  
**Programmbereich: Städtebauliche Sanierungs- und Entwicklungsmaßnahmen**  
**Land: Bayern**

Lfd. Nr.	Gemeinde-Ortsteil Kreis Einwohnerzahl 1 = Städtischer 2 = Ländlicher	Bezeichnung der Maßnahme Art des Gebietes (Förderung im Programmjahr) Gebietsgröße in ha Aufnahme in das Bundesprogramm	Finanzhilfe des Bundes bis einschl. 2008 1000 Euro	Finanzhilfe des Bundes Programmjahr 2009 1000 Euro	Finanzhilfe des Bundes insgesamt 1000 Euro
<b>L a u f e n d e Sanierungsmaßnahmen</b>					
1.	Abenberg, Stadt Roth, Landkreis 5532 1	Ortskern Sanierungsgebiet, 2004 14 ha 2004	391,000	23,000	414,000
2.	Alzenau, Stadt Aschaffenburg, 18918 1	Stadtkern Sanierungsgebiete I+II, 2004-2005, 2008 17,42 ha 2004	428,740	18,000	446,740
3.	Auerbach i.d.OPf., Stadt Amberg-Sulzbach, 9023 2	Altstadt Sanierungsgebiete I+II, 2002 15,75 ha 2002	1.181,051	30,000	1.211,051
4.	Augsburg, Stadt Augsburg, Kreisfreie 262992 1	Mobilitätsdrehscheibe HbF Sanierungsgebiet 2005 129 ha 2005	59,700	4,650	64,350
5.	Augsburg, Stadt Augsburg, Kreisfreie 262992 1	Altstadt Sanierungsgebiete 1,2,5,6,8,9,11-13 1976-2000, 2002, 2004 66,88 ha 1976	12.204,620	151,350	12.355,970
6.	Augsburg, Stadt Augsburg, Kreisfreie 262992 1	Hochzoll Untersuchungsgebiet 2008 15,5 ha 2008	50,100	90,000	140,100
7.	Bad Reichenhall, Stadt Berchtesgadener Land, 17282 2	Innenstadt SG Stadtmitte 2002 69,6 ha 2002	974,429	272,500	1.246,929



**Bundesprogramm der Städtebauförderung**  
**Programmbereich: Städtebauliche Sanierungs- und Entwicklungsmaßnahmen**  
**Land: Bayern**

Lfd. Nr.	Gemeinde-Ortsteil Kreis Einwohnerzahl 1 = Städtischer 2 = Ländlicher	Bezeichnung der Maßnahme Art des Gebietes (Förderung im Programmjahr) Gebietsgröße in ha Aufnahme in das Bundesprogramm	Finanzhilfe des Bundes bis einschl. 2008 1000 Euro	Finanzhilfe des Bundes Programmjahr 2009 1000 Euro	Finanzhilfe des Bundes insgesamt 1000 Euro
<b>L a u f e n d e Sanierungsmaßnahmen</b>					
8.	Bamberg, Stadt Bamberg, Kreisfreie 69884 1	Altstadt Sanierungsgebiete D,H,P,R,Z,AK,AF, AN 1971/87/88/89-92,1996 11,77 ha 1971	17.745,689	180,000	17.925,689
9.	Baunach, Stadt Bamberg, Landkreis 3909 2	Altstadt Sanierungsgebiet 2007 24,56 ha 2007	377,400	150,000	527,400
10.	Berching, Stadt Neumarkt i.d.OPf., 8666 2	Altstadt Sanierungsgebiet, 2001-2002, 2004 18,5 ha 2001	445,491	90,000	535,491
11.	Bruck i.d.OPf., Markt Schwandorf, Landkreis 4371 2	Ortskern Sanierungsgebiet, 2002, 2004 12,72 ha 2002	766,542	60,000	826,542
12.	Burghausen, Stadt Altötting, Landkreis 18171 2	Neustadt SG Marktler Str., 2002 45,7 ha 2002	1.006,100	30,000	1.036,100
13.	Burgkunstadt, Stadt Lichtenfels, Landkreis 6813 2	Altstadt Sanierungsgebiet 2007 14 ha 2007	172,200	54,000	226,200
14.	Burglengenfeld, Stadt Schwandorf, Landkreis 12340 2	Altstadt Sanierungsgebiet, 1986-92, 2001-2002, 2004, 2006 15,9 ha 1986	1.681,728	90,000	1.771,728

**Bundesprogramm der Städtebauförderung**  
**Programmbereich: Städtebauliche Sanierungs- und Entwicklungsmaßnahmen**  
**Land: Bayern**

Lfd. Nr.	Gemeinde-Ortsteil Kreis Einwohnerzahl 1 = Städtischer 2 = Ländlicher	Bezeichnung der Maßnahme Art des Gebietes (Förderung im Programmjahr) Gebietsgröße in ha Aufnahme in das Bundesprogramm	Finanzhilfe des Bundes bis einschl. 2008 1000 Euro	Finanzhilfe des Bundes Programmjahr 2009 1000 Euro	Finanzhilfe des Bundes insgesamt 1000 Euro
<b>L a u f e n d e Sanierungsmaßnahmen</b>					
15.	Bürgstadt, Markt Miltenberg, Landkreis 4256 2	Ortskern Untersuchungsgebiet 2005-2007, 2009 22 ha 2005	395,900	15,000	410,900
16.	Coburg, Stadt Coburg, Kreisfreie Stadt 41283 2	Innenstadt Sanierungsgebiete II - V 1971/90, 1996-2007, 2009 10,54 ha 1971	8.507,524	203,000	8.710,524
17.	Deggendorf, Stadt Deggendorf, Landkreis 31578 2	Altstadt Sanierungsgebiet I, SG Altstadt, 1974/85-92/95-98, 2001 18,11 ha 1974	8.572,309 ( 340,000 ) *	100,000	8.672,309
18.	Dillingen a.d.Donau, Dillingen a.d.Donau, 18479 2	Altstadt Sanierungsgebiet, 1986-92/96, 2001-04, 2006 39,85 ha 1986	3.592,164	180,000	3.772,164
19.	Dinkelsbühl, Stadt Ansbach, Landkreis 11515 2	Altstadt Sanierungsgebiet 0, 1974/85/88/91-92, 2001 67,22 ha 1974	4.363,177	130,000	4.493,177
20.	Donaustauf, Markt Regensburg, Landkreis 3799 1	Marktkern Sanierungsgebiet, 2004 13,18 ha 2004	566,361	142,000	708,361
21.	Eggenfelden, Stadt Rottal-Inn, Landkreis 12811 2	Hofmark Gern Sanierungsgebiet 2002, 2004-2005, 2007 11,58 ha 2002	377,250	30,000	407,250

**Bundesprogramm der Städtebauförderung**  
**Programmbereich: Städtebauliche Sanierungs- und Entwicklungsmaßnahmen**  
**Land: Bayern**

Lfd. Nr.	Gemeinde-Ortsteil Kreis Einwohnerzahl 1 = Städtischer 2 = Ländlicher	Bezeichnung der Maßnahme Art des Gebietes (Förderung im Programmjahr) Gebietsgröße in ha Aufnahme in das Bundesprogramm	Finanzhilfe des Bundes bis einschl. 2008 1000 Euro	Finanzhilfe des Bundes Programmjahr 2009 1000 Euro	Finanzhilfe des Bundes insgesamt 1000 Euro
<b>L a u f e n d e Sanierungsmaßnahmen</b>					
22.	Forchheim, Stadt Forchheim, Landkreis 30320 2	Stadtkern Sanierungsgebiete I, III, IV, VI SG Hallenbad, SG VIII, 1972/85/89/91, 2001-02, 2004 28,76 ha 1972	4.170,853	30,000	4.200,853
23.	Füssen, Stadt Ostallgäu, Landkreis 14179 2	Altstadt Sanierungsgebiet, SG westl. Innenstadt, 2004-2006, 2008 24,4 ha 2004	215,615	80,790	296,405
24.	Gangkofen, Markt Rottal-Inn, Landkreis 6511 2	Marktkern Sanierungsgebiet I, 2004 12,71 ha 2004	272,200	13,200	285,400
25.	Garmisch-Partenkirchen, Garmisch- 26148 2	Ortskern Garmisch Untersuchungsgebiet 2009 57,5 ha 2009	0,000	8,400	8,400
26.	Geisenhausen, Markt Landshut, Landkreis 6312 2	Ortskern Sanierungsgebiet 2005-2006, 2008 10,8 ha 2005	119,000	45,000	164,000
27.	Gemünden a.Main, Stadt Main-Spessart, 10886 2	Altstadt Sanierungsgebiet I, 2007, 2009 6,63 ha 2007	68,100	36,000	104,100
28.	Greding, Stadt Roth, Landkreis 7085 2	Altstadt Sanierungsgebiet, 2004 13,14 ha 2004	273,000	105,000	378,000

**Bundesprogramm der Städtebauförderung**  
**Programmbereich: Städtebauliche Sanierungs- und Entwicklungsmaßnahmen**  
**Land: Bayern**

Lfd. Nr.	Gemeinde-Ortsteil Kreis Einwohnerzahl 1 = Städtischer 2 = Ländlicher	Bezeichnung der Maßnahme Art des Gebietes (Förderung im Programmjahr) Gebietsgröße in ha Aufnahme in das Bundesprogramm	Finanzhilfe des Bundes bis einschl. 2008 1000 Euro	Finanzhilfe des Bundes des Bundes Programmjahr 2009 1000 Euro	Finanzhilfe des Bundes insgesamt 1000 Euro
<b>L a u f e n d e Sanierungsmaßnahmen</b>					
29.	Gundelfingen a.d.Donau, Dillingen a.d.Donau, 7738 2	Altstadt Sanierungsgebiet, 2004 23 ha 2004	551,950	27,750	579,700
30.	Hallstadt, Stadt Bamberg, Landkreis 8559 1	Altstadt Sanierungsgebiet, 2002, 2004 32 ha 2002	1.016,764	30,000	1.046,764
31.	Hammelburg, Stadt Bad Kissingen, 11728 2	Altstadt Sanierungsgebiet, 1988-92/95, 97-2002, 04, 07, 09 18,7 ha 1988	942,710	29,000	971,710
32.	Hauzenberg, Stadt Passau, Landkreis 12269 2	Ortskern Sanierungsgebiet 2006, 2009 14,1 ha 2005	135,600	16,800	152,400
33.	Herrieden, Stadt Ansbach, Landkreis 7674 2	Altstadt Sanierungsgebiet 2002, 2004 15,3 ha 2002	510,865	72,000	582,865
34.	Herzogenaurach, Stadt Erlangen-Höchstadt, 23023 1	Altstadt Sanierungsgebiet I/2, 2001 17,53 ha 2001	1.300,518 ( 90,000 ) *)	135,000	1.435,518
35.	Höchstadt a.d.Aisch, Erlangen-Höchstadt, 13345 2	Stadtkern Sanierungsgebiet, 2001 24,95 ha 1986	789,049	180,000	969,049

**Bundesprogramm der Städtebauförderung**  
**Programmbereich: Städtebauliche Sanierungs- und Entwicklungsmaßnahmen**  
**Land: Bayern**

Lfd. Nr.	Gemeinde-Ortsteil Kreis Einwohnerzahl 1 = Städtischer 2 = Ländlicher	Bezeichnung der Maßnahme Art des Gebietes (Förderung im Programmjahr) Gebietsgröße in ha Aufnahme in das Bundesprogramm	Finanzhilfe des Bundes bis einschl. 2008 1000 Euro	Finanzhilfe des Bundes Programmjahr 2009 1000 Euro	Finanzhilfe des Bundes insgesamt 1000 Euro
<b>L a u f e n d e Sanierungsmaßnahmen</b>					
36.	Höchstädt a.d.Donau, Dillingen a.d.Donau, 6681 2	Altstadt Sanierungsgebiet 2005 25,1 ha 2005	178,350	75,000	253,350
37.	Hof, Stadt Hof, Kreisfreie Stadt 47744 2	Innenstadt Sanierungsgebiete I - IV, VI 1983/84/87/91-95, 97-2002, 2004-05, 2008 19,58 ha 1983	5.708,772	60,000	5.768,772
38.	Ichenhausen, Stadt Günzburg, Landkreis 8442 2	Altstadt SG Innenstadt, 2004 20,4 ha 2004	350,990	54,210	405,200
39.	Illertissen, Stadt Neu-Ulm, Landkreis 16439 2	Altstadt Sanierungsgebiet 2005 52 ha 2005	398,770	66,000	464,770
40.	Ingolstadt, Stadt Ingolstadt, Kreisfreie 123055 1	Altstadt Sanierungsgebiete, A, B, H, K-P, R, 1971/87-92, 2005, 2007 27,31 ha 1971	14.674,223	330,000	15.004,223
41.	Ingolstadt, Stadt Ingolstadt, Kreisfreie 123055 1	Prinzenviertel Sanierungsgebiet 2005-06, 2008 8,61 ha 2005	99,000	18,000	117,000
42.	Iphofen, Stadt Kitzingen, Landkreis 4386 2	OT Dornheim Sanierungsgebiet, 2004, 2007 16 ha 2004	103,550	34,000	137,550

**Bundesprogramm der Städtebauförderung**  
**Programmbereich: Städtebauliche Sanierungs- und Entwicklungsmaßnahmen**  
**Land: Bayern**

Lfd. Nr.	Gemeinde-Ortsteil Kreis Einwohnerzahl 1 = Städtischer 2 = Ländlicher	Bezeichnung der Maßnahme Art des Gebietes (Förderung im Programmjahr) Gebietsgröße in ha Aufnahme in das Bundesprogramm	Finanzhilfe des Bundes bis einschl. 2008 1000 Euro	Finanzhilfe des Bundes Programmjahr 2009 1000 Euro	Finanzhilfe des Bundes insgesamt 1000 Euro
<b>L a u f e n d e Sanierungsmaßnahmen</b>					
43.	Karlstadt, Stadt Main-Spessart, 15029 2	Altstadt Sanierungsgebiete I - III, 1976-96, 1999-2001, 2004 12,81 ha 1976	5.507,107	147,000	5.654,107
44.	Kempton (Allgäu), Stadt Kempton (Allgäu), 61703 1	Unter der Burghalde Sanierungsgebiet, 2007 9,6 ha 2007	90,000	30,000	120,000
45.	Klingenberg a.Main, Milttenberg, Landkreis 6250 1	Altstadt Sanierungsgebiet I, 2002-2003, 2005, 2007 2,8 ha 2002	241,360	63,000	304,360
46.	Lauf a.d.Pegnitz, Stadt Nürnberger Land, 26176 1	Altstadt Sanierungsgebiete 1 - 3, 2000 35,48 ha 1986	1.634,646	135,000	1.769,646
47.	Lichtenfels, Stadt Lichtenfels, Landkreis 20884 2	Altstadt Sanierungsgebiete 1 u. 2, 1986-92/95, 2001-02, 04 15 ha 1986	2.655,409	90,000	2.745,409
48.	Mainburg, Stadt Kelheim, Landkreis 13835 2	Altstadt Sanierungsgebiet 1 u.2, 2004-2005, 2007 29,2 ha 2004	446,300	90,000	536,300
49.	Marklkofen Dingolfing-Landau, 3655 2	Ortszentrum Sanierungsgebiet, 2005 37,7 ha 2005	399,000	120,000	519,000

**Bundesprogramm der Städtebauförderung**  
**Programmbereich: Städtebauliche Sanierungs- und Entwicklungsmaßnahmen**  
**Land: Bayern**

Lfd. Nr.	Gemeinde-Ortsteil Kreis Einwohnerzahl 1 = Städtischer 2 = Ländlicher	Bezeichnung der Maßnahme Art des Gebietes (Förderung im Programmjahr) Gebietsgröße in ha Aufnahme in das Bundesprogramm	Finanzhilfe des Bundes bis einschl. 2008 1000 Euro	Finanzhilfe des Bundes Programmjahr 2009 1000 Euro	Finanzhilfe des Bundes insgesamt 1000 Euro
<b>L a u f e n d e Sanierungsmaßnahmen</b>					
50.	Marktbreit, Stadt Kitzingen, Landkreis 3642 2	Altort Gnodstadt Sanierungsgebiet, 2004 21,33 ha 2004	199,600	70,000	269,600
51.	Marktheidenfeld, Stadt Main-Spessart, 10938 2	Altstadt Sanierungsgebiet I, 1992, 1997 7 ha 1992	914,438	51,000	965,438
52.	Mömlingen Miltenberg, Landkreis 5008 1	Ortskern Sanierungsgebiet, 2001-02, 2005-06, 2008 21,1 ha 2001	348,219	81,000	429,219
53.	Mühdorf a.Inn, Stadt Mühdorf a.Inn, 17706 2	Altstadt Sanierungsgebiete I und Obere Stadt, 2001 63 ha 1985	1.053,998	24,000	1.077,998
54.	München, München, 1311573 1	Westend/Schwanthaler Höhe Sanierungsgebiete 1, 3, 5, 6, 8-10 und Erg-Geb. 1 1972/81/90-92, 1995 15,03 ha 1972	10.925,549	180,000	11.105,549
55.	Nesselwang, Markt Ostallgäu, Landkreis 3509 2	Ortskern Sanierungsgebiet, 2004 30,5 ha 2004	221,630	60,000	281,630
56.	Neuburg a.d.Donau, Neuburg- 28045 2	Untere Altstadt Sanierungsgebiet II-VII, IX u. X, 1971/84/85/88/89-92, 2002 24,06 ha 1971	5.545,054	105,000	5.650,054

**Bundesprogramm der Städtebauförderung**  
**Programmbereich: Städtebauliche Sanierungs- und Entwicklungsmaßnahmen**  
**Land: Bayern**

Lfd. Nr.	Gemeinde-Ortsteil Kreis Einwohnerzahl 1 = Städtischer 2 = Ländlicher	Bezeichnung der Maßnahme Art des Gebietes (Förderung im Programmjahr) Gebietsgröße in ha Aufnahme in das Bundesprogramm	Finanzhilfe des Bundes bis einschl. 2008 1000 Euro	Finanzhilfe des Bundes des Bundes Programmjahr 2009 1000 Euro	Finanzhilfe des Bundes insgesamt 1000 Euro
<b>L a u f e n d e Sanierungsmaßnahmen</b>					
57.	Neuötting, Stadt Altötting, Landkreis 8476 2	Altstadt Sanierungsgebiet 1, 2002, 2005 20,2 ha 2002	817,795	323,400	1.141,195
58.	Neustadt a.d.Aisch, Stadt Neustadt a.d.Aisch-Bad 12317 2	Stadtkern Sanierungsgebiete 1-3, 2000 72,63 ha 2000	1.439,163	210,000	1.649,163
59.	Neustadt a.d.Waldnaab, Neustadt a.d.Waldnaab, 6019 2	Altstadt Sanierungsgebiet, 2004 3,6 ha 2004	101,350	45,000	146,350
60.	Nittenau, Stadt Schwandorf, Landkreis 8354 2	Altstadt Sanierungsgebiete I+ II, 2002, 2004 14 ha 2002	235,550	90,000	325,550
61.	Osterhofen, Stadt Deggendorf, Landkreis 11854 2	Altstadt Sanierungsgebiet, 90-97, 2002-04, 2007 18,3 ha 1986	1.091,121	75,000	1.166,121
62.	Pegnitz, Stadt Bayreuth, Landkreis 13885 2	Stadtkern Sanierungsgebiet 2002 24 ha 2002	994,845	150,000	1.144,845
63.	Pocking, Stadt Passau, Landkreis 14918 1	Stadtmitte Sanierungsgebiet 2001 31 ha 2001	687,794	146,000	833,794



**Bundesprogramm der Städtebauförderung**  
**Programmbereich: Städtebauliche Sanierungs- und Entwicklungsmaßnahmen**  
**Land: Bayern**

Lfd. Nr.	Gemeinde-Ortsteil Kreis Einwohnerzahl 1 = Städtischer 2 = Ländlicher	Bezeichnung der Maßnahme Art des Gebietes (Förderung im Programmjahr) Gebietsgröße in ha Aufnahme in das Bundesprogramm	Finanzhilfe des Bundes bis einschl. 2008 1000 Euro	Finanzhilfe des Bundes Programmjahr 2009 1000 Euro	Finanzhilfe des Bundes insgesamt 1000 Euro
<b>L a u f e n d e Sanierungsmaßnahmen</b>					
64.	Pottenstein, Stadt Bayreuth, Landkreis 5425 2	Ortskern Satzungsgebiet, 1986-92, 2005, 2007, 2009 1,99 ha 1986	923,804	60,000	983,804
65.	Prichsenstadt, Stadt Kitzingen, Landkreis 3204 1	Altstadt Sanierungsgebiet 2001, 2004-2006, 2009 15 ha 2001	118,840	30,000	148,840
66.	Rehau, Stadt Hof, Landkreis 9815 2	Stadtkern Sanierungsgebiete I-IV, 2002-2007, 2009 14,64 ha 2002	1.004,232	81,000	1.085,232
67.	Roding, Stadt Cham, Landkreis 11482 2	Wetterfeld Sanierungsgebiet 2007 13 ha 2007	69,800	90,000	159,800
68.	Roding, Stadt Cham, Landkreis 11482 2	Stadtkern Sanierungsgebiete I-V, 1971-92, 2001-2002, 2004 77,6 ha 1971	2.467,439	60,000	2.527,439
69.	Rosenheim, Stadt Rosenheim, Kreisfreie 60674 2	Innenstadt Sanierungsgebiet 1983-92, 2001 185,78 ha 1983	7.349,199	90,500	7.439,699
70.	Saal a.d.Donau Kelheim, Landkreis 5424 2	Ortskern Sanierungsgebiet 2005 27,5 ha 2005	573,768	260,000	833,768

**Bundesprogramm der Städtebauförderung**  
**Programmbereich: Städtebauliche Sanierungs- und Entwicklungsmaßnahmen**  
**Land: Bayern**

Lfd. Nr.	Gemeinde-Ortsteil Kreis Einwohnerzahl 1 = Städtischer 2 = Ländlicher	Bezeichnung der Maßnahme Art des Gebietes (Förderung im Programmjahr) Gebietsgröße in ha Aufnahme in das Bundesprogramm	Finanzhilfe des Bundes bis einschl. 2008 1000 Euro	Finanzhilfe des Bundes Programmjahr 2009 1000 Euro	Finanzhilfe des Bundes insgesamt 1000 Euro
<b>L a u f e n d e Sanierungsmaßnahmen</b>					
71.	Schnaittenbach, Stadt Amberg-Sulzbach, 4249 2	Ortskern Sanierungsgebiet 2006 24 ha 2006	227,330	30,000	257,330
72.	Schwandorf, Stadt Schwandorf, Landkreis 28114 2	Altstadt Sanierungsgebiete IA, IIA, SG Innenstadt 2001-2002, 2004, 2006 33,44 ha 1972	336,693	60,000	396,693
73.	Sommerach Kitzingen, Landkreis 1417 1	Altort Sanierungsgebiet 2001-03, 2005 12,5 ha 2001	375,016	30,000	405,016
74.	Stockstadt a.Main, Markt Aschaffenburg, 7478 1	Altort Sanierungsgebiet 2008 9,3 ha 2008	187,100	37,000	224,100
75.	Straubing, Stadt Straubing, Kreisfreie 44625 2	Innenstadt Sanierungsgebiete I - IV 1973-92/95, 2001, 2008 103,52 ha 1973	10.889,905	8,000	10.897,905
76.	Thüngersheim Würzburg, Landkreis 2692 2	Altort Sanierungsgebiet 2007 31,7 ha 2007	44,400	30,000	74,400
77.	Traunreut, Stadt Traunstein, Landkreis 21062 2	Stadtkern Sanierungsgebiet 2005 205 ha 2005	851,010	15,000	866,010

**Bundesprogramm der Städtebauförderung**  
**Programmbereich: Städtebauliche Sanierungs- und Entwicklungsmaßnahmen**  
**Land: Bayern**

Lfd. Nr.	Gemeinde-Ortsteil Kreis Einwohnerzahl 1 = Städtischer 2 = Ländlicher	Bezeichnung der Maßnahme Art des Gebietes (Förderung im Programmjahr) Gebietsgröße in ha Aufnahme in das Bundesprogramm	Finanzhilfe des Bundes bis einschl. 2008 1000 Euro	Finanzhilfe des Bundes Programmjahr 2009 1000 Euro	Finanzhilfe des Bundes insgesamt 1000 Euro
<b>L a u f e n d e Sanierungsmaßnahmen</b>					
78.	Türkheim, Markt Unterallgäu, Landkreis 6614 2	Ortskern Sanierungsgebiet, 2004 16 ha 2004	261,300	30,000	291,300
79.	Vilshofen an der Donau, Passau, Landkreis 16337 2	Innenstadt Sanierungsgebiet, 1986-92/95, 2001-07, 2009 28,19 ha 1986	3.050,029	55,000	3.105,029
80.	Vohburg a.d.Donau, Pfaffenhofen a.d.Ilm, 7135 1	Altstadt Sanierungsgebiet 2005 16,2 ha 2005	360,000	15,000	375,000
81.	Vöhringen, Stadt Neu-Ulm, Landkreis 13075 1	Innenstadt Sanierungsgebiet 2002-2005, 2007 27,16 ha 2002	143,820	54,000	197,820
82.	Waischenfeld, Stadt Bayreuth, Landkreis 3196 2	Innenstadt Sanierungsgebiet 2005, 2007 12,5 ha 2005	115,000	30,000	145,000
83.	Waldkraiburg, Stadt Mühldorf a.Inn, 24147 2	Stadtkern Sanierungsgebiet 1989-92, 2001 137,4 ha 1989	2.315,934	11,200	2.327,134
84.	Wasserburg a.Inn, Stadt Rosenheim, Landkreis 12293 2	Altstadt Sanierungsgebiete 1 - 4, 1975/92-95, 2001 30,97 ha 1975	5.776,908	60,000	5.836,908

**Bundesprogramm der Städtebauförderung**  
**Programmbereich: Städtebauliche Sanierungs- und Entwicklungsmaßnahmen**  
**Land: Bayern**

Lfd. Nr.	Gemeinde-Ortsteil Kreis Einwohnerzahl 1 = Städtischer 2 = Ländlicher	Bezeichnung der Maßnahme Art des Gebietes (Förderung im Programmjahr) Gebietsgröße in ha Aufnahme in das Bundesprogramm	Finanzhilfe des Bundes bis einschl. 2008 1000 Euro	Finanzhilfe des Bundes Programmjahr 2009 1000 Euro	Finanzhilfe des Bundes insgesamt 1000 Euro
<b>L a u f e n d e Sanierungsmaßnahmen</b>					
85.	Weiden i.d.OPf., Stadt Weiden i.d.OPf., 42445 2	Innenstadt Sanierungsgebiete I - IV, ErgG 1971/85-92, 2001, 2004, 2006 16,15 ha 1971	12.264,391	120,000	12.384,391
86.	Weißenburg i.Bay., Stadt Weißenburg- 17604 2	Altstadt Sanierungsgebiete IB, V, VI SG 0, III, IV 1973/87-92, 2000 39,98 ha 1973	5.692,167	75,000	5.767,167
87.	Weitramsdorf Coburg, Landkreis 5114 2	Ortskern Untersuchungsgebiet 2007 39,2 ha 2007	85,500	22,000	107,500
88.	Wernberg-Köblitz, Markt Schwandorf, Landkreis 5722 2	Ortskern Wernberg Sanierungsgebiet 2006 28 ha 2006	542,821	90,000	632,821
89.	Winzer, Markt Deggendorf, Landkreis 3870 2	Ortskern Unterwinzer Sanierungsgebiet, 2004 6 ha 2004	297,678	15,000	312,678
90.	Wörth a.Main, Stadt Miltenberg, Landkreis 4817 2	Altstadt und Neu-Wörth Sanierungsgebiet 1986-92, 2001-03, 2005, 2007 41,61 ha 1986	1.883,602	42,000	1.925,602
91.	Würzburg, Stadt Würzburg, Kreisfreie 135212 1	Innenstadt-Pleich Untersuchungsgebiet, u. Satzungsgebiet, 1971-92, 2006 27,4 ha 1971	3.415,860	220,000	3.635,860

**Bundesprogramm der Städtebauförderung**  
**Programmbereich: Städtebauliche Sanierungs- und Entwicklungsmaßnahmen**  
**Land: Bayern**

Lfd. Nr.	Gemeinde-Ortsteil Kreis Einwohnerzahl 1 = Städtischer 2 = Ländlicher	Bezeichnung der Maßnahme Art des Gebietes (Förderung im Programmjahr) Gebietsgröße in ha Aufnahme in das Bundesprogramm	Finanzhilfe des Bundes bis einschl. 2008 1000 Euro	Finanzhilfe des Bundes Programmjahr 2009 1000 Euro	Finanzhilfe des Bundes insgesamt 1000 Euro
<b>L a u f e n d e Sanierungsmaßnahmen</b>					
92.	Zell a.Main, Markt Würzburg, Landkreis 4231 1	Alter Ortskern Untersuchungsgebiet 2006-2007, 2009 8,3 ha 2006	91,200	18,000	109,200
93.	Ziemetshausen, Markt Günzburg, Landkreis 2978 2	Ortskern Sanierungsgebiet 2004 30 ha 2004	313,100	47,250	360,350
94.	Zwiesel, Stadt Regen, Landkreis 10012 2	Altstadt Sanierungsgebiet II - IV 1971/90-92/95, 98-01, 07, 09 15,55 ha 1971	1.204,679	15,000	1.219,679
<b>L a u f e n d e Sanierungsmaßnahmen</b>					
<b>Summe Sanierung</b>		<b>Anzahl: 94</b>	<b>194.521,807</b>	<b>7.576,000</b>	<b>202.097,807</b>

**Bundesprogramm der Städtebauförderung**  
**Programmbereich: Städtebauliche Sanierungs- und Entwicklungsmaßnahmen**  
**Land: Bayern**

Lfd. Nr.	Gemeinde-Ortsteil Kreis Einwohnerzahl 1 = Städtischer 2 = Ländlicher	Bezeichnung der Maßnahme Art des Gebietes (Förderung im Programmjahr) Gebietsgröße in ha Aufnahme in das Bundesprogramm	Finanzhilfe des Bundes bis einschl. 2008 1000 Euro	Finanzhilfe des Bundes Programmjahr 2009 1000 Euro	Finanzhilfe des Bundes insgesamt 1000 Euro
----------	--	---	--	--	---

L a u f e n d e Entwicklungsmaßnahmen

1.	Regensburg, Stadt Regensburg, Kreisfreie 132495 1	Burgweinting Entwicklungsbereich lt. VO, 1977, 1995 402 ha 1977	4.309,762	30,000	4.339,762
----	--	---	-----------	--------	-----------

L a u f e n d e Entwicklungsmaßnahmen

<b>Summe Entwicklung</b>	<b>Anzahl: 1</b>	<b>4.309,762</b>	<b>30,000</b>	<b>4.339,762</b>
--------------------------	------------------	------------------	---------------	------------------

**Bundesprogramm der Städtebauförderung**  
**Programmbereich: Städtebauliche Sanierungs- und Entwicklungsmaßnahmen**  
**Land: Bayern**

Lfd. Nr.	Gemeinde-Ortsteil Kreis Einwohnerzahl 1 = Städtischer 2 = Ländlicher	Bezeichnung der Maßnahme Art des Gebietes (Förderung im Programmjahr) Gebietsgröße in ha Aufnahme in das Bundesprogramm	Finanzhilfe des Bundes bis einschl. 2008 1000 Euro	Finanzhilfe des Bundes Programmjahr 2009 1000 Euro	Finanzhilfe des Bundes insgesamt 1000 Euro
<b>R u h e n d e Sanierungsmaßnahmen</b>					
1.	Augsburg, Stadt Augsburg, Kreisfreie 262992 1	Pferseer Unterführung Untersuchungsgebiet 2002, 2004 0 ha 2002	15,000	0,000	15,000
2.	Augsburg, Stadt Augsburg, Kreisfreie 262992 1	Oberhausen Sanierungsgebiete 3,5,6,11 1998-2002, 2004-05, 2008 29,6 ha 2002	2.750,100	0,000	2.750,100
3.	Bad Abbach, Markt Kelheim, Landkreis 11065 1	Ortskern Altstadt Ost u. West, Sanierungsgebiete A - C, 1986-92, 1998-2006 11,73 ha 1986	1.466,319	0,000	1.466,319
4.	Dießen a.Ammersee, Landsberg am Lech, 10154 2	Ortskern Sanierungsgebiet, 2002-2008 65 ha 2002	515,840	0,000	515,840
5.	Dillingen a.d.Donau, Dillingen a.d.Donau, 18479 2	Alte Fabrik Sanierungsgebiet, 2005 7,9 ha 2004	45,000	0,000	45,000
6.	Dingolfing, Stadt Dingolfing-Landau, 18333 1	Altstadt Sanierungsgebiet 2001-2005 41,09 ha 2001	786,255	0,000	786,255
7.	Eitensheim Eichstätt, Landkreis 2704 2	Ortskern Untersuchungsgebiet 2007 32,6 ha 2007	30,000	0,000	30,000

**Bundesprogramm der Städtebauförderung**  
**Programmbereich: Städtebauliche Sanierungs- und Entwicklungsmaßnahmen**  
**Land: Bayern**

Lfd. Nr.	Gemeinde-Ortsteil Kreis Einwohnerzahl 1 = Städtischer 2 = Ländlicher	Bezeichnung der Maßnahme Art des Gebietes (Förderung im Programmjahr) Gebietsgröße in ha Aufnahme in das Bundesprogramm	Finanzhilfe des Bundes bis einschl. 2008 1000 Euro	Finanzhilfe des Bundes Programmjahr 2009 1000 Euro	Finanzhilfe des Bundes insgesamt 1000 Euro
----------	--	---	--	--	---

R u h e n d e Sanierungsmaßnahmen

8.	Fürstenfeldbruck, Stadt Fürstenfeldbruck, 33736 1	Innenstadt Satzungsgebiet 1986-92, 2004-2007 36 ha 1986	2.034,027	0,000	2.034,027
9.	Furth im Wald, Stadt Cham, Landkreis 9171 2	Altstadt Sanierungsgebiet III, 2001, 2004 3,51 ha 1972	16,349	0,000	16,349
10.	Geisenfeld, Stadt Pfaffenhofen a.d.Ilm, 9795 2	Ortskern Sanierungsgebiet, 2004-2007 13 ha 2004	209,450	0,000	209,450
11.	Ingolstadt, Stadt Ingolstadt, Kreisfreie 123055 1	Hauptbahnhof Untersuchungsgebiet 2005 6 ha 2005	45,000	0,000	45,000
12.	Ingolstadt, Stadt Ingolstadt, Kreisfreie 123055 1	Ehem. Gießerei u. Kav. Dallwig Untersuchungsgebiet 2005 8 ha 2005	75,000	0,000	75,000
13.	Landau a.d.Isar, Stadt Dingolfing-Landau, 12776 2	Altstadt Sanierungsgebiet Ortskern, 1986-92/95, 1999-2003, 2005-2008 64 ha 1986	3.318,098	0,000	3.318,098
14.	Lindau (Bodensee), Stadt Lindau (Bodensee), 24680 2	Inselstadt Sanierungsgebiete I+III, SG IV Insel, 1971-92, 2002-03, 2005, 2008 65,84 ha 1971	5.952,132	0,000	5.952,132



**Bundesprogramm der Städtebauförderung**  
**Programmbereich: Städtebauliche Sanierungs- und Entwicklungsmaßnahmen**  
**Land: Bayern**

Lfd. Nr.	Gemeinde-Ortsteil Kreis Einwohnerzahl 1 = Städtischer 2 = Ländlicher	Bezeichnung der Maßnahme Art des Gebietes (Förderung im Programmjahr) Gebietsgröße in ha Aufnahme in das Bundesprogramm	Finanzhilfe des Bundes bis einschl. 2008 1000 Euro	Finanzhilfe des Bundes Programmjahr 2009 1000 Euro	Finanzhilfe des Bundes insgesamt 1000 Euro
<b>R u h e n d e Sanierungsmaßnahmen</b>					
15.	München, München, 1311573 1	Haidhausen-Süd Sanierungsgebiete 1-7, 9-20, 2 Erg.-gebiete 1971/81-92, 95-2002, 2004-2006 41,95 ha 1971	19.563,174	0,000	19.563,174
16.	Neuburg a.d.Donau, Neuburg- 28045 2	Neuburg Nord Schlößlwiese Sanierungsgebiet, 2004-2006, 2008 1,9 ha 2004	50,004	0,000	50,004
17.	Neuburg a.d.Donau, Neuburg- 28045 2	Obere Altstadt Sanierungsgebiete II-III,V,VI 1975/88-92, 2001-2008 32,15 ha 1975	5.787,757	0,000	5.787,757
18.	Neu-Ulm, Stadt Neu-Ulm, Landkreis 52211 1	Innenstadt Sanierungsgebiete I und III 1986, 1995-2008 43,5 ha 1986	6.595,158	0,000	6.595,158
19.	Ortenburg, Markt Passau, Landkreis 7130 2	Ortskern - Marktplatz Sanierungsgebiet 2005-2007 40 ha 2005	436,000	0,000	436,000
20.	Passau, Stadt Passau, Kreisfreie Stadt 50741 2	Altstadt Sanierungsgebiete II, III, VI-VIII 1971/85/90/96, 1999-2002, 2005-08 10,82 ha 1971	15.836,368	0,000	15.836,368
21.	Peißenberg, Markt Weilheim-Schongau, 12626 2	Ortsmitte SG Zementfabrik 2002-2008 3,03 ha 2002	998,412	0,000	998,412

**Bundesprogramm der Städtebauförderung**  
**Programmbereich: Städtebauliche Sanierungs- und Entwicklungsmaßnahmen**  
**Land: Bayern**

Lfd. Nr.	Gemeinde-Ortsteil Kreis Einwohnerzahl 1 = Städtischer 2 = Ländlicher	Bezeichnung der Maßnahme Art des Gebietes (Förderung im Programmjahr) Gebietsgröße in ha Aufnahme in das Bundesprogramm	Finanzhilfe des Bundes bis einschl. 2008 1000 Euro	Finanzhilfe des Bundes Programmjahr 2009 1000 Euro	Finanzhilfe des Bundes insgesamt 1000 Euro
----------	--	---	--	--	---

R u h e n d e Sanierungsmaßnahmen

22.	Pfaffenhofen a.d.Ilm, Pfaffenhofen a.d.Ilm, 23833 2	Altstadt Sanierungsgebiet 2002-2007 96,5 ha 2002	269,030	0,000	269,030
23.	Pfaffenhofen a.d.Roth, Neu-Ulm, Landkreis 6999 1	Ortskern Sanierungsgebiet, 2004-2008 15,44 ha 2004	237,950	0,000	237,950
24.	Pfarrkirchen, Stadt Rottal-Inn, Landkreis 11721 2	Altstadt Sanierungsgebiet, 1986/89-92,95, 2001-05 35 ha 1986	2.856,206	0,000	2.856,206
25.	Wasserburg (Bodensee) Lindau (Bodensee), 3427 2	Ortsmitte Sanierungsgebiete Halbinslerstr./Ortskern 1976-83, 89-92, 2002 64,04 ha 1976	1.646,490	0,000	1.646,490

R u h e n d e Sanierungsmaßnahmen

<b>Summe Sanierung</b>	<b>Anzahl: 25</b>	<b>71.535,119</b>	<b>0,000</b>	<b>71.535,119</b>
------------------------	-------------------	-------------------	--------------	-------------------

**Bundesprogramm der Städtebauförderung**  
**Programmbereich: Städtebauliche Sanierungs- und Entwicklungsmaßnahmen**  
**Land: Bayern**

Lfd. Nr.	Gemeinde-Ortsteil Kreis Einwohnerzahl 1 = Städtischer 2 = Ländlicher	Bezeichnung der Maßnahme Art des Gebietes (Förderung im Programmjahr) Gebietsgröße in ha Aufnahme in das Bundesprogramm	Finanzhilfe des Bundes bis einschl. 2008 1000 Euro	Finanzhilfe des Bundes Programmjahr 2009 1000 Euro	Finanzhilfe des Bundes insgesamt 1000 Euro
<b>Ausfinanzierte Sanierungsmaßnahmen</b>					
1.	Abensberg, Stadt Kelheim, Landkreis 12579 2	Altstadt Sanierungsgebiet, 2002 14 ha 2002	970,700	0,000	970,700
2.	Aichach, Stadt Aichach-Friedberg, 20877 2	Östlicher Altstadttring Untersuchungsgebiet 2007 72,19 ha 2007	9,000	0,000	9,000
3.	Aislingen, Markt Dillingen a.d.Donau, 1363 2	Ortskern Sanierungsgebiet, 2004-2005 66 ha 2004	176,400	0,000	176,400
4.	Allersberg, Markt Roth, Landkreis 8081 1	Ortskern Altort Sanierungsgebiet, 2004 31,6 ha 2004	420,000	0,000	420,000
5.	Altdorf b.Nürnberg, Stadt Nürnberger Land, 15362 1	Altstadt Sanierungsgebiet, 2002-2007 22,14 ha 2002	253,934	0,000	253,934
6.	Amberg, Stadt Amberg, Kreisfreie Stadt 44216 2	Altstadt Sanierungsgebiete B - H, K, L, O, 1971/87/90-92, 2001-03, 2005 23,44 ha 1971	13.237,531	0,000	13.237,531
7.	Amberg, Stadt Amberg, Kreisfreie Stadt 44216 2	Emailfabrikstraße Untersuchungsgebiet Sanierungsgebiet 1, 1990-92/95 14,8 ha 1990	1.270,918	0,000	1.270,918

**Bundesprogramm der Städtebauförderung**  
**Programmbereich: Städtebauliche Sanierungs- und Entwicklungsmaßnahmen**  
**Land: Bayern**

Lfd. Nr.	Gemeinde-Ortsteil Kreis Einwohnerzahl 1 = Städtischer 2 = Ländlicher	Bezeichnung der Maßnahme Art des Gebietes (Förderung im Programmjahr) Gebietsgröße in ha Aufnahme in das Bundesprogramm	Finanzhilfe des Bundes bis einschl. 2008 1000 Euro	Finanzhilfe des Bundes Programmjahr 2009 1000 Euro	Finanzhilfe des Bundes insgesamt 1000 Euro
<b>Ausfinanzierte Sanierungsmaßnahmen</b>					
8.	Aschaffenburg, Stadt Aschaffenburg, 68646 1	Innenstadt Sanierungsgebiete 1, 1a, 1b, 2a, 3a, 4, 5a, 5b, 9, 1971/87, 97, 1999-2004, 2007 22,5 ha 1971	14.181,902	0,000	14.181,902
9.	Aub, Stadt Würzburg, Landkreis 1562 2	Altstadt Sanierungsgebiet 2007 16,2 ha 2007	77,200	0,000	77,200
10.	Augsburg, Stadt Augsburg, Kreisfreie 262992 1	Oberhausen Sanierungsgebiete 1,2,4,7,12 1971/81/83/89/90-92 211,8 ha 1971	4.741,112	0,000	4.741,112
11.	Augsburg, Stadt Augsburg, Kreisfreie 262992 1	Altstadt Satzungsgebiete 3, 4, 10 1976/89/90-92/97 6,4 ha 1976	2.142,628	0,000	2.142,628
12.	Bad Neustadt a.d.Saale, Rhön-Grabfeld, 15826 2	Altstadt Sanierungsgebiete I und II 1974-2002, 2004-2006 20,99 ha 1974	2.748,182	0,000	2.748,182
13.	Bad Rodach, Stadt Coburg, Landkreis 6441 2	Altstadt Sanierungsgebiet 2005, 2007 9 ha 2005	164,880	0,000	164,880
14.	Bad Steben, Markt Hof, Landkreis 3546 2	Ortskern Sanierungsgebiet 2007 24,3 ha 2007	29,000	0,000	29,000

**Bundesprogramm der Städtebauförderung**  
**Programmbereich: Städtebauliche Sanierungs- und Entwicklungsmaßnahmen**  
**Land: Bayern**

Lfd. Nr.	Gemeinde-Ortsteil Kreis Einwohnerzahl 1 = Städtischer 2 = Ländlicher	Bezeichnung der Maßnahme Art des Gebietes (Förderung im Programmjahr) Gebietsgröße in ha Aufnahme in das Bundesprogramm	Finanzhilfe des Bundes bis einschl. 2008 1000 Euro	Finanzhilfe des Bundes Programmjahr 2009 1000 Euro	Finanzhilfe des Bundes insgesamt 1000 Euro
<b>Ausfinanzierte Sanierungsmaßnahmen</b>					
15.	Bad Windsheim, Stadt Neustadt a.d.Aisch-Bad 12038 2	Altstadt Sanierungsgebiete 1 - 10 2002-2006 0 ha 2002	492,000	0,000	492,000
16.	Baiersdorf, Stadt Erlangen-Höchstadt, 7164 2	Stadtkern Sanierungsgebiet 2007 20,8 ha 2007	30,000	0,000	30,000
17.	Bamberg, Stadt Bamberg, Kreisfreie 69884 1	Altstadt Sanierungsgebiet N, 1971-1998 333,33 ha 1971	1.467,000	0,000	1.467,000
18.	Bayreuth, Stadt Bayreuth, Kreisfreie 73097 2	Altstadtkern Sanierungsgebiete A-1, C, G, H 81/88/89-92/95,98, 01-02, 04 23,3 ha 1971	12.380,225	0,000	12.380,225
19.	Beilngries, Stadt Eichstätt, Landkreis 8687 2	Altstadt Sanierungsgebiet, 2002-2006 38,3 ha 2002	501,240	0,000	501,240
20.	Bischberg Bamberg, Landkreis 6037 1	Industriegebiet Trosdorf Untersuchungsgebiet 2006 52 ha 2006	15,000	0,000	15,000
21.	Bischofsheim a.d.Rhön, Rhön-Grabfeld, 4968 2	Altstadt Sanierungsgebiet, 2004-2007 9 ha 2004	119,000	0,000	119,000

**Bundesprogramm der Städtebauförderung**  
**Programmbereich: Städtebauliche Sanierungs- und Entwicklungsmaßnahmen**  
**Land: Bayern**

Lfd. Nr.	Gemeinde-Ortsteil Kreis Einwohnerzahl 1 = Städtischer 2 = Ländlicher	Bezeichnung der Maßnahme Art des Gebietes (Förderung im Programmjahr) Gebietsgröße in ha Aufnahme in das Bundesprogramm	Finanzhilfe des Bundes bis einschl. 2008 1000 Euro	Finanzhilfe des Bundes Programmjahr 2009 1000 Euro	Finanzhilfe des Bundes insgesamt 1000 Euro
<b>Ausfinanzierte Sanierungsmaßnahmen</b>					
22.	Burgbernheim, Stadt Neustadt a.d.Aisch-Bad 2980 2	Altstadt Sanierungsgebiet, 2004-2007 33,6 ha 2004	144,000	0,000	144,000
23.	Burgkirchen a.d.Alz Altötting, Landkreis 10619 2	Ortsmitte Sanierungsgebiet, 2002 13,2 ha 2002	978,000	0,000	978,000
24.	Cadolzburg, Markt Fürth, Landkreis 10130 1	Altort Sanierungsgebiet 2007 35,47 ha 2007	126,000	0,000	126,000
25.	Cham, Stadt Cham, Landkreis 17214 2	Stadtkern Sanierungsgebiet 1971/80-93, 2001-02, 2004-07 23 ha 1971	3.112,332	0,000	3.112,332
26.	Creußen, Stadt Bayreuth, Landkreis 4731 2	Altstadt / Innenstadt Sanierungsgebiet 2007 27,84 ha 2007	60,000	0,000	60,000
27.	Dettelbach, Stadt Kitzingen, Landkreis 6967 2	Altstadt Sanierungsgebiet, 2004-2007 13,88 ha 2004	930,650	0,000	930,650
28.	Dietenhofen, Markt Ansbach, Landkreis 5697 2	Ortskern Satzungsgebiet, 1986-91/95 17,8 ha 1986	427,900	0,000	427,900

**Bundesprogramm der Städtebauförderung**  
**Programmbereich: Städtebauliche Sanierungs- und Entwicklungsmaßnahmen**  
**Land: Bayern**

Lfd. Nr.	Gemeinde-Ortsteil Kreis Einwohnerzahl 1 = Städtischer 2 = Ländlicher	Bezeichnung der Maßnahme Art des Gebietes (Förderung im Programmjahr) Gebietsgröße in ha Aufnahme in das Bundesprogramm	Finanzhilfe des Bundes bis einschl. 2008 1000 Euro	Finanzhilfe des Bundes Programmjahr 2009 1000 Euro	Finanzhilfe des Bundes insgesamt 1000 Euro
<b>Ausfinanzierte Sanierungsmaßnahmen</b>					
29.	Dietfurt a.d.Altmühl, Neumarkt i.d.OPf., 6034 2	Altstadt Sanierungsgebiet 2006-2007 14,5 ha 2006	156,250	0,000	156,250
30.	Dinkelsbühl, Stadt Ansbach, Landkreis 11515 2	Altstadt Satzungsgebiet XI, 1974/85/88/91 0,68 ha 1974	60,332	0,000	60,332
31.	Dinkelsbühl, Stadt Ansbach, Landkreis 11515 2	Altstadt Satzungsgebiet XIII, 1974/85/88-91 2,4 ha 1974	74,137	0,000	74,137
32.	Donauwörth, Stadt Donau-Ries, Landkreis 18245 2	Altstadt, Insel Ried Bahnhofsviertel Sanierungsgebiete 2003 53,1 ha 2003	755,950	0,000	755,950
33.	Ebern, Stadt Haßberge, Landkreis 7324 2	Altstadt Satzungsgebiete I + II, 1979/87-92/95 5,9 ha 1979	962,456	0,000	962,456
34.	Ebersberg, Stadt Ebersberg, Landkreis 11245 1	Altstadt Sanierungsgebiet 1995, 2001-06, 2008 0 ha 1986	829,700	0,000	829,700
35.	Eggenfelden, Stadt Rottal-Inn, Landkreis 12811 2	Altstadt Sanierungsgebiet 2002-2007 16,61 ha 2002	887,598	0,000	887,598

**Bundesprogramm der Städtebauförderung**  
**Programmbereich: Städtebauliche Sanierungs- und Entwicklungsmaßnahmen**  
**Land: Bayern**

Lfd. Nr.	Gemeinde-Ortsteil Kreis Einwohnerzahl 1 = Städtischer 2 = Ländlicher	Bezeichnung der Maßnahme Art des Gebietes (Förderung im Programmjahr) Gebietsgröße in ha Aufnahme in das Bundesprogramm	Finanzhilfe des Bundes bis einschl. 2008 1000 Euro	Finanzhilfe des Bundes des Bundes Programmjahr 2009 1000 Euro	Finanzhilfe des Bundes insgesamt 1000 Euro
<b>Ausfinanzierte Sanierungsmaßnahmen</b>					
36.	Eichstätt, Stadt Eichstätt, Landkreis 14050 2	Altstadt Sanierungsgebiet III - VII 1973/90-92, 2005 85 ha 1973	5.347,206	0,000	5.347,206
37.	Eltmann, Stadt Haßberge, Landkreis 5383 1	Altstadt Sanierungsgebiet 2001-2004, 2006 9,8 ha 2001	437,165	0,000	437,165
38.	Erbendorf, Stadt Tirschenreuth, Landkreis 5340 2	Altstadt Sanierungsgebiet 2005-2007 23 ha 2005	226,700	0,000	226,700
39.	Erding, Stadt Erding, Landkreis 33821 2	Altstadt Sanierungsgebiet, 1986/90-92, 2001 40,7 ha 1986	1.451,422	0,000	1.451,422
40.	Erlangen, Stadt Erlangen, Kreisfreie 104650 1	Innenstadt Untersuchungsgebiet u. Satzungsgebiete I-V, VIII, 1973/87/89/90/91-92 134,39 ha 1973	6.622,222	0,000	6.622,222
41.	Eschenbach i.d.OPf., Neustadt a.d.Waldnaab, 4025 2	Altstadt Satzungsgebiet 2003-2007 12,4 ha 2003	297,192	0,000	297,192
42.	Feucht, Markt Nürnberger Land, 13282 1	Altort Sanierungsgebiet 2005-2007 16,5 ha 2005	221,086	0,000	221,086



**Bundesprogramm der Städtebauförderung**  
**Programmbereich: Städtebauliche Sanierungs- und Entwicklungsmaßnahmen**  
**Land: Bayern**

Lfd. Nr.	Gemeinde-Ortsteil Kreis Einwohnerzahl 1 = Städtischer 2 = Ländlicher	Bezeichnung der Maßnahme Art des Gebietes (Förderung im Programmjahr) Gebietsgröße in ha Aufnahme in das Bundesprogramm	Finanzhilfe des Bundes bis einschl. 2008 1000 Euro	Finanzhilfe des Bundes Programmjahr 2009 1000 Euro	Finanzhilfe des Bundes insgesamt 1000 Euro
<b>Ausfinanzierte Sanierungsmaßnahmen</b>					
43.	Feuchtwangen, Stadt Ansbach, Landkreis 12208 2	Altstadt Sanierungsgebiete I - IV 1983/86/89-92, 2001-05 24,46 ha 1983	2.111,723	0,000	2.111,723
44.	Freystadt, Stadt Neumarkt i.d.OPf., 8552 2	Altstadt Sanierungsgebiet 2005 11,1 ha 2005	763,200	0,000	763,200
45.	Friedberg, Stadt Aichach-Friedberg, 29171 1	Altstadt Sanierungsgebiet 2002-2004, 2006-07 13 ha 2002	249,300	0,000	249,300
46.	Georgensgmünd Roth, Landkreis 6696 1	Ortskern SG Altort 2001-2002, 2004-2007 10,5 ha 2001	563,896	0,000	563,896
47.	Gerolzhofen, Stadt Schweinfurt, Landkreis 6632 2	Altstadt Sanierungsgebiet II, 2005-2006 6,34 ha 2005	293,200	0,000	293,200
48.	Gochsheim Schweinfurt, Landkreis 6214 1	Ortskern Sanierungsgebiet 2002-2007 0 ha 2002	438,800	0,000	438,800
49.	Goldkronach, Stadt Bayreuth, Landkreis 3641 2	Ortskern Sanierungsgebiet 2007 13,7 ha 2007	56,200	0,000	56,200

**Bundesprogramm der Städtebauförderung**  
**Programmbereich: Städtebauliche Sanierungs- und Entwicklungsmaßnahmen**  
**Land: Bayern**

Lfd. Nr.	Gemeinde-Ortsteil Kreis Einwohnerzahl 1 = Städtischer 2 = Ländlicher	Bezeichnung der Maßnahme Art des Gebietes (Förderung im Programmjahr) Gebietsgröße in ha Aufnahme in das Bundesprogramm	Finanzhilfe des Bundes bis einschl. 2008 1000 Euro	Finanzhilfe des Bundes Programmjahr 2009 1000 Euro	Finanzhilfe des Bundes insgesamt 1000 Euro
<b>Ausfinanzierte Sanierungsmaßnahmen</b>					
50.	Grafenheinfeld Schweinfurt, Landkreis 3380 1	Ortskern Sanierungsgebiet 2004-2005 20,6 ha 2004	173,100	0,000	173,100
51.	Grafring b.München, Stadt Ebersberg, Landkreis 12647 1	Altstadt, Innenstadt Sanierungsgebiet 2005 55,3 ha 2005	45,000	0,000	45,000
52.	Günzburg, Stadt Günzburg, Landkreis 19722 1	Altstadt Sanierungsgebiet I - III 2005-2008 17,32 ha 2005	160,500	0,000	160,500
53.	Gunzenhausen, Stadt Weißenburg- 16308 2	Altstadt Sanierungsgebiet III 2001-2007 38,38 ha 1975	949,611	0,000	949,611
54.	Harburg (Schwaben), Donau-Ries, Landkreis 5591 2	Altstadt Sanierungsgebiet 2005 25,5 ha 2005	180,000	0,000	180,000
55.	Haßfurt, Stadt Haßberge, Landkreis 13430 2	Altstadt Sanierungsgebiete I - III 1979/81-92, 2001-02, 2004, 2006 6,69 ha 1979	4.501,118	0,000	4.501,118
56.	Heilsbronn, Stadt Ansbach, Landkreis 9205 2	Altstadt Sanierungsgebiet 1986-92/95, 2002, 04-07 21,42 ha 1986	1.453,949 ( 90,000 ) *)	0,000	1.453,949

**Bundesprogramm der Städtebauförderung**  
**Programmbereich: Städtebauliche Sanierungs- und Entwicklungsmaßnahmen**  
**Land: Bayern**

Lfd. Nr.	Gemeinde-Ortsteil Kreis Einwohnerzahl 1 = Städtischer 2 = Ländlicher	Bezeichnung der Maßnahme Art des Gebietes (Förderung im Programmjahr) Gebietsgröße in ha Aufnahme in das Bundesprogramm	Finanzhilfe des Bundes bis einschl. 2008 1000 Euro	Finanzhilfe des Bundes Programmjahr 2009 1000 Euro	Finanzhilfe des Bundes insgesamt 1000 Euro
<b>Ausfinanzierte Sanierungsmaßnahmen</b>					
57.	Helmstadt, Markt Würzburg, Landkreis 2625 2	Altort Sanierungsgebiet, 2004-2006, 2008 16 ha 2004	220,900	0,000	220,900
58.	Hemau, Stadt Regensburg, Landkreis 8478 2	Stadtkern Sanierungsgebiet 2005-2007 20,78 ha 2005	396,800	0,000	396,800
59.	Heroldsberg, Markt Erlangen-Höchstadt, 7475 1	Ortskern Sanierungsgebiet 2005-2007 67,9 ha 2005	270,000	0,000	270,000
60.	Hersbruck, Stadt Nürnberger Land, 12361 2	Altstadt Sanierungsgebiet, 2001-2006 74,67 ha 2001	286,180	0,000	286,180
61.	Hilpoltstein, Stadt Roth, Landkreis 13217 2	Stadtkern Sanierungsgebiet, 2003 18,62 ha 2003	423,000	0,000	423,000
62.	Hirschaid, Markt Bamberg, Landkreis 11666 1	Ortskern Untersuchungsgebiet SG II, III 2006 32 ha 2006	150,000	0,000	150,000
63.	Hirschau, Stadt Amberg-Sulzbach, 6112 2	Stadtkern - Altstadt Sanierungsgebiet 2005-2006 16 ha 2005	106,550	0,000	106,550

**Bundesprogramm der Städtebauförderung**  
**Programmbereich: Städtebauliche Sanierungs- und Entwicklungsmaßnahmen**  
**Land: Bayern**

Lfd. Nr.	Gemeinde-Ortsteil Kreis Einwohnerzahl 1 = Städtischer 2 = Ländlicher	Bezeichnung der Maßnahme Art des Gebietes (Förderung im Programmjahr) Gebietsgröße in ha Aufnahme in das Bundesprogramm	Finanzhilfe des Bundes bis einschl. 2008 1000 Euro	Finanzhilfe des Bundes Programmjahr 2009 1000 Euro	Finanzhilfe des Bundes insgesamt 1000 Euro
<b>Ausfinanzierte Sanierungsmaßnahmen</b>					
64.	Höchberg, Markt Würzburg, Landkreis 9436 1	Ortskern Sanierungsgebiet 2005-2007 18 ha 2005	120,500	0,000	120,500
65.	Immenstadt i.Allgäu, Oberallgäu, Landkreis 14381 2	Altstadt Sanierungsgebiete 1, 2 Altstadtkern, Graben 1977/90-92, 2002 10,11 ha 1977	5.274,865	0,000	5.274,865
66.	Ingolstadt, Stadt Ingolstadt, Kreisfreie 123055 1	Nordbahnhof ehem. Güterbahnhof Untersuchungsgebiet 2005, 2007-2008 4,3 ha 2008	15,000	0,000	15,000
67.	Iphofen, Stadt Kitzingen, Landkreis 4386 2	OT Birklingen Sanierungsgebiet, 2004, 2006, 2008 4,8 ha 2004	82,900	0,000	82,900
68.	Iphofen, Stadt Kitzingen, Landkreis 4386 2	OT Hellmitzheim Sanierungsgebiet, 2003-2006, 2008 22 ha 2004	210,550	0,000	210,550
69.	Iphofen, Stadt Kitzingen, Landkreis 4386 2	OT Possenheim Sanierungsgebiet, 2004, 2007 9 ha 2004	17,900	0,000	17,900
70.	Iphofen, Stadt Kitzingen, Landkreis 4386 2	Altstadt Sanierungsgebiet 1987-92, 1997, 2003-2008 24,8 ha 1986	2.145,639	0,000	2.145,639

**Bundesprogramm der Städtebauförderung**  
**Programmbereich: Städtebauliche Sanierungs- und Entwicklungsmaßnahmen**  
**Land: Bayern**

Lfd. Nr.	Gemeinde-Ortsteil Kreis Einwohnerzahl 1 = Städtischer 2 = Ländlicher	Bezeichnung der Maßnahme Art des Gebietes (Förderung im Programmjahr) Gebietsgröße in ha Aufnahme in das Bundesprogramm	Finanzhilfe des Bundes bis einschl. 2008 1000 Euro	Finanzhilfe des Bundes Programmjahr 2009 1000 Euro	Finanzhilfe des Bundes insgesamt 1000 Euro
<b>Ausfinanzierte Sanierungsmaßnahmen</b>					
71.	Iphofen, Stadt Kitzingen, Landkreis 4386 2	OT Mönchsondheim Sanierungsgebiet, 2003, 2007 9,4 ha 2004	45,900	0,000	45,900
72.	Kaisheim, Markt Donau-Ries, Landkreis 4315 2	Ortskern Sanierungsgebiet 2006-2007 23,65 ha 2006	14,300	0,000	14,300
73.	Kaufbeuren, Stadt Kaufbeuren, Kreisfreie 42043 2	Altstadt Sanierungsgebiete I - III 1972/86/89-92, 2002-2007 31,27 ha 1972	4.416,621	0,000	4.416,621
74.	Kemnath, Stadt Tirschenreuth, Landkreis 5301 2	Altstadt Sanierungsgebiet, 2004-2007 39,23 ha 2004	247,900	0,000	247,900
75.	Kitzingen, Stadt Kitzingen, Landkreis 20968 2	Altstadt Sanierungsgebiet d, 2003-2004 6,3 ha 2003	39,700	0,000	39,700
76.	Kleinwallstadt, Markt Milttenberg, Landkreis 5816 1	Alter Ortskern Sanierungsgebiet 2002-03, 2005-06, 2008 18,84 ha 2002	94,400	0,000	94,400
77.	Knetzgau Haßberge, Landkreis 6473 2	Altort Sanierungsgebiet, 2001-2003 14,4 ha 2001	123,002	0,000	123,002

**Bundesprogramm der Städtebauförderung**  
**Programmbereich: Städtebauliche Sanierungs- und Entwicklungsmaßnahmen**  
**Land: Bayern**

Lfd. Nr.	Gemeinde-Ortsteil Kreis Einwohnerzahl 1 = Städtischer 2 = Ländlicher	Bezeichnung der Maßnahme Art des Gebietes (Förderung im Programmjahr) Gebietsgröße in ha Aufnahme in das Bundesprogramm	Finanzhilfe des Bundes bis einschl. 2008 1000 Euro	Finanzhilfe des Bundes Programmjahr 2009 1000 Euro	Finanzhilfe des Bundes insgesamt 1000 Euro
<b>Ausfinanzierte Sanierungsmaßnahmen</b>					
78.	Kraiburg a.Inn, Markt Mühlendorf a.Inn, 4001 2	Ortskern Sanierungsgebiet I 1986/89-92, 2002-2008 20,5 ha 1986	1.861,380 ( 0,615 ) *	0,000	1.861,380
79.	Krumbach (Schwaben), Günzburg, Landkreis 12562 2	Altstadt Sanierungsgebiet 2001-2004, 2006-07 24,35 ha 1979	334,719	0,000	334,719
80.	Kulmbach, Stadt Kulmbach, Landkreis 27202 2	Innenstadt Sanierungsgebiete I/IIa, III,IV 1971/84/91-92, 2001-05 13,36 ha 1971	10.024,630	0,000	10.024,630
81.	Kürnach Würzburg, Landkreis 4453 1	Ortsmitte Untersuchungsgebiet 2001-2006, 2008 15 ha 2001	430,895	0,000	430,895
82.	Landsberg am Lech, Landsberg am Lech, 27568 2	Altstadt Sanierungsgebiete 01-05, 09, 10 1974-92/95, 2001-2008 23,79 ha 1974	7.392,115 ( 44,791 ) *	0,000	7.392,115
83.	Landshut, Stadt Landshut, Kreisfreie 62629 2	Altstadt Sanierungsgebiete Ia, II - V. Va, VII 1971-92/95, 2001-06, 08 46,85 ha 1971	18.614,463	0,000	18.614,463
84.	Langenzenn, Stadt Fürth, Landkreis 10518 2	Stadtkern Sanierungsgebiet, 2003-2007 23,8 ha 2003	570,760	0,000	570,760

**Bundesprogramm der Städtebauförderung**  
**Programmbereich: Städtebauliche Sanierungs- und Entwicklungsmaßnahmen**  
**Land: Bayern**

Lfd. Nr.	Gemeinde-Ortsteil Kreis Einwohnerzahl 1 = Städtischer 2 = Ländlicher	Bezeichnung der Maßnahme Art des Gebietes (Förderung im Programmjahr) Gebietsgröße in ha Aufnahme in das Bundesprogramm	Finanzhilfe des Bundes bis einschl. 2008 1000 Euro	Finanzhilfe des Bundes Programmjahr 2009 1000 Euro	Finanzhilfe des Bundes insgesamt 1000 Euro
<b>Ausfinanzierte Sanierungsmaßnahmen</b>					
85.	Langweid a. Lech Augsburg, Landkreis 7546 1	Ortskern Untersuchungsgebiet 2004, 2006-2007 48,13 ha 2004	122,900	0,000	122,900
86.	Lauingen (Donau), Stadt Dillingen a.d. Donau, 10927 2	Altstadt Sanierungsgebiet 2002-2007 23,5 ha 2002	733,800	0,000	733,800
87.	Leinach Würzburg, Landkreis 3211 1	Ortsmitte Sanierungsgebiet 2005-2008 23,6 ha 2005	198,500	0,000	198,500
88.	Lichtenberg, Stadt Hof, Landkreis 1121 2	Altstadt Sanierungsgebiet 2006-2007 5,4 ha 2006	105,000	0,000	105,000
89.	Lindau (Bodensee), Stadt Lindau (Bodensee), 24680 2	Festland Untersuchungsgebiet 2002-2003, 2006-2008 105 ha 2002	13,800	0,000	13,800
90.	Lindau (Bodensee), Stadt Lindau (Bodensee), 24680 2	Inselstadt Sanierungsgebiet I 1971-82 2,7 ha 1971	1.328,503	0,000	1.328,503
91.	Lindenberg i. Allgäu, Lindau (Bodensee), 11308 2	Stadtkern Sanierungsgebiete I - IV 1986/90-92, 2001-03, 2006-07 42,96 ha 1986	2.223,276	0,000	2.223,276

**Bundesprogramm der Städtebauförderung**  
**Programmbereich: Städtebauliche Sanierungs- und Entwicklungsmaßnahmen**  
**Land: Bayern**

Lfd. Nr.	Gemeinde-Ortsteil Kreis Einwohnerzahl 1 = Städtischer 2 = Ländlicher	Bezeichnung der Maßnahme Art des Gebietes (Förderung im Programmjahr) Gebietsgröße in ha Aufnahme in das Bundesprogramm	Finanzhilfe des Bundes bis einschl. 2008 1000 Euro	Finanzhilfe des Bundes Programmjahr 2009 1000 Euro	Finanzhilfe des Bundes insgesamt 1000 Euro
<b>Ausfinanzierte Sanierungsmaßnahmen</b>					
92.	Lohr a.Main, Stadt Main-Spessart, 15944 2	Altstadt Sanierungsgebiet I, III, IV 2007-2008 15,21 ha 2007	76,800	0,000	76,800
93.	Mainbernheim, Stadt Kitzingen, Landkreis 2297 2	Altstadt/Nähebereich Sanierungsgebiet 2002, 2005-2008 17,6 ha 2002	235,100	0,000	235,100
94.	Marktbreit, Stadt Kitzingen, Landkreis 3642 2	Altstadt Sanierungsgebiet, 2004 12 ha 2004	255,738	0,000	255,738
95.	Marktrechwitz, Stadt Wunsiedel i. 17663 2	Innenstadt und Dörflas Sanierungsgebiet 2006 27,55 ha 2006	30,000	0,000	30,000
96.	Mellrichstadt, Stadt Rhön-Grabfeld, 5970 2	Altstadt Sanierungsgebiete A, B 1971-92, 2001-2004 15,71 ha 1971	1.843,313	0,000	1.843,313
97.	Memmingen, Stadt Memmingen, Kreisfreie 41021 2	Altstadt Sanierungsgebiete 2, 4, Kalchstraße 1971/85-92, 2001-2008 64,05 ha 1971	4.607,725	0,000	4.607,725
98.	Miltenberg, Stadt Miltenberg, Landkreis 9501 2	Altstadt Sanierungsgebiete 1 - 5 1983/89-92, 1997-98, 2000-03, 2007-08 44,13 ha 1983	2.076,674	0,000	2.076,674



**Bundesprogramm der Städtebauförderung**  
**Programmbereich: Städtebauliche Sanierungs- und Entwicklungsmaßnahmen**  
**Land: Bayern**

Lfd. Nr.	Gemeinde-Ortsteil Kreis Einwohnerzahl 1 = Städtischer 2 = Ländlicher	Bezeichnung der Maßnahme Art des Gebietes (Förderung im Programmjahr) Gebietsgröße in ha Aufnahme in das Bundesprogramm	Finanzhilfe des Bundes bis einschl. 2008 1000 Euro	Finanzhilfe des Bundes Programmjahr 2009 1000 Euro	Finanzhilfe des Bundes insgesamt 1000 Euro
<b>Ausfinanzierte Sanierungsmaßnahmen</b>					
99.	Mindelheim, Stadt Unterallgäu, Landkreis 14185 2	Altstadt Sanierungsgebiet 1986-1991, 2001-2007 23,05 ha 1986	1.100,862	0,000	1.100,862
100.	Mistelbach Bayreuth, Landkreis 1612 2	Ortskern Sanierungsgebiet 2006-2008 10,8 ha 2006	90,000	0,000	90,000
101.	Mistelgau Bayreuth, Landkreis 3892 2	Ortskern Obersees Sanierungsgebiet 2007 6,22 ha 2007	60,000	0,000	60,000
102.	Monheim, Stadt Donau-Ries, Landkreis 4945 2	Altstadt Sanierungsgebiet 2004-2008 19,15 ha 2004	188,700	0,000	188,700
103.	Münchberg, Stadt Hof, Landkreis 11170 2	Innenstadt Sanierungsgebiet I - III 2007 17,63 ha 2007	29,650	0,000	29,650
104.	München, München, 1311573 1	Westend/Schwanthaler Höhe Sanierungsgebiete 11 - 15 1972/81/90-92, 1995 249 ha 1972	5.591,336	0,000	5.591,336
105.	München, München, 1311573 1	Haidhausen-Süd Sanierungsgebiete 8, 21, 22, Erg.-Geb. 1 1971/81-92, 1995 254,89 ha 1971	6.708,078	0,000	6.708,078

**Bundesprogramm der Städtebauförderung**  
**Programmbereich: Städtebauliche Sanierungs- und Entwicklungsmaßnahmen**  
**Land: Bayern**

Lfd. Nr.	Gemeinde-Ortsteil Kreis Einwohnerzahl 1 = Städtischer 2 = Ländlicher	Bezeichnung der Maßnahme Art des Gebietes (Förderung im Programmjahr) Gebietsgröße in ha Aufnahme in das Bundesprogramm	Finanzhilfe des Bundes bis einschl. 2008 1000 Euro	Finanzhilfe des Bundes Programmjahr 2009 1000 Euro	Finanzhilfe des Bundes insgesamt 1000 Euro
<b>Ausfinanzierte Sanierungsmaßnahmen</b>					
106.	München, München, 1311573 1	Hasenbergl Satzungsgebiet, 1990-92/95-99 163,45 ha 1990	667,313	0,000	667,313
107.	München, München, 1311573 1	Giesing Sanierungsgebiet, 1978/88-92,96-97, 2000-2001 1,52 ha 1978	635,177	0,000	635,177
108.	Münnerstadt, Stadt Bad Kissingen, 7932 2	Altstadt Sanierungsgebiete I, II 1974/84-92, 2001-06 4,08 ha 1974	632,509	0,000	632,509
109.	Nabburg, Stadt Schwandorf, Landkreis 6074 2	Altstadt Sanierungsgebiet, 1986, 1990-2004, 2006-2008 10,6 ha 1986	3.085,779	0,000	3.085,779
110.	Nagel Wunsiedel i. 1867 2	Ortskern Sanierungsgebiet 2006-2007 12,5 ha 2006	90,000	0,000	90,000
111.	Neudrossenfeld Kulmbach, Landkreis 3952 2	Ortskern Sanierungsgebiet 2005, 2008 18,16 ha 2005	107,059	0,000	107,059
112.	Neuhaus a.d.Pegnitz, Nürnberger Land, 2911 2	Ortskern Sanierungsgebiet 2005-2007 13,2 ha 2005	249,547	0,000	249,547

**Bundesprogramm der Städtebauförderung**  
**Programmbereich: Städtebauliche Sanierungs- und Entwicklungsmaßnahmen**  
**Land: Bayern**

Lfd. Nr.	Gemeinde-Ortsteil Kreis Einwohnerzahl 1 = Städtischer 2 = Ländlicher	Bezeichnung der Maßnahme Art des Gebietes (Förderung im Programmjahr) Gebietsgröße in ha Aufnahme in das Bundesprogramm	Finanzhilfe des Bundes bis einschl. 2008 1000 Euro	Finanzhilfe des Bundes Programmjahr 2009 1000 Euro	Finanzhilfe des Bundes insgesamt 1000 Euro
<b>Ausfinanzierte Sanierungsmaßnahmen</b>					
113.	Neumarkt-Sankt Veit, Mühlendorf a. Inn, 6126 2	Altstadt Sanierungsgebiet 2007-2008 29,5 ha 2007	4,650	0,000	4,650
114.	Neunburg vorm Wald, Schwandorf, Landkreis 8166 2	Altstadt Sanierungsgebiete I und II 2001-2007 3,76 ha 1974	374,894	0,000	374,894
115.	Neustadt b.Coburg, Stadt Coburg, Landkreis 16258 2	Altstadt Sanierungsgebiete I, IA 2002, 2005 10,9 ha 2002	326,810	0,000	326,810
116.	Neutraubling, Stadt Regensburg, Landkreis 12509 1	Stadtkern Sanierungsgebiet, 2004-2007 12 ha 2004	68,050	0,000	68,050
117.	Nördlingen, Stadt Donau-Ries, Landkreis 19196 2	Altstadt Sanierungsgebiete I - IV 1971, 1985-2008 56,85 ha 1971	9.464,653	0,000	9.464,653
118.	Nürnberg, Stadt Nürnberg, Kreisfreie 503110 1	Gostenhof Ost Satzungsgebiet 2, 1986/88-92 25,4 ha 1986	1.310,390	0,000	1.310,390
119.	Nürnberg, Stadt Nürnberg, Kreisfreie 503110 1	Kleinweidenmühle Satzungsgebiet, 1977-92 4,4 ha 1977	1.608,943	0,000	1.608,943

**Bundesprogramm der Städtebauförderung**  
**Programmbereich: Städtebauliche Sanierungs- und Entwicklungsmaßnahmen**  
**Land: Bayern**

Lfd. Nr.	Gemeinde-Ortsteil Kreis Einwohnerzahl 1 = Städtischer 2 = Ländlicher	Bezeichnung der Maßnahme Art des Gebietes (Förderung im Programmjahr) Gebietsgröße in ha Aufnahme in das Bundesprogramm	Finanzhilfe des Bundes bis einschl. 2008 1000 Euro	Finanzhilfe des Bundes Programmjahr 2009 1000 Euro	Finanzhilfe des Bundes insgesamt 1000 Euro
<b>Ausfinanzierte Sanierungsmaßnahmen</b>					
120.	Oberviechtach, Stadt Schwandorf, Landkreis 4925 2	Altstadt Sanierungsgebiet, 2004-2008 18 ha 2004	182,341	0,000	182,341
121.	Ochsenfurt, Stadt Würzburg, Landkreis 11423 2	Altstadt Sanierungsgebiet I und II 2005-2007 14,33 ha 2005	329,550	0,000	329,550
122.	Ornbau, Stadt Ansbach, Landkreis 1600 2	Altstadt Satzungsgebiet, 1986-92/98 9,6 ha 1986	129,868	0,000	129,868
123.	Ottobeuren, Markt Unterallgäu, Landkreis 8047 2	Ortskern Untersuchungsgebiet 2007 40 ha 2007	6,300	0,000	6,300
124.	Pappenheim, Stadt Weißenburg- 4208 2	Altstadt Sanierungsgebiete 1-4 2001-2002 11,66 ha 1986	197,033	0,000	197,033
125.	Parkstein, Markt Neustadt a.d.Waldnaab, 2320 2	Ortskern Sanierungsgebiet 2002, 2004-2007 27,3 ha 2002	574,250	0,000	574,250
126.	Parsberg, Stadt Neumarkt i.d.OPf., 6521 2	Altstadt St-Mitte 1 und 2 Sanierungsgebiet, 2004-2007 20,43 ha 2004	261,483	0,000	261,483

**Bundesprogramm der Städtebauförderung**  
**Programmbereich: Städtebauliche Sanierungs- und Entwicklungsmaßnahmen**  
**Land: Bayern**

Lfd. Nr.	Gemeinde-Ortsteil Kreis Einwohnerzahl 1 = Städtischer 2 = Ländlicher	Bezeichnung der Maßnahme Art des Gebietes (Förderung im Programmjahr) Gebietsgröße in ha Aufnahme in das Bundesprogramm	Finanzhilfe des Bundes bis einschl. 2008 1000 Euro	Finanzhilfe des Bundes Programmjahr 2009 1000 Euro	Finanzhilfe des Bundes insgesamt 1000 Euro
<b>Ausfinanzierte Sanierungsmaßnahmen</b>					
127.	Passau, Stadt Passau, Kreisfreie Stadt 50741 2	Innstadt Sanierungsgebiet 1988/98-2000, 2002-2008 11,11 ha 1988	1.835,632	0,000	1.835,632
128.	Penzberg, Stadt Weilheim-Schongau, 16267 2	Altstadt, UG, , 1971-82 Satzungsgebiet a, 1971-80 Satzungsgebiet b+c, 1971-82 Innenstadt 2006-2008 43,35 ha 1971	972,219	0,000	972,219
129.	Pfeffenhausen, Markt Landshut, Landkreis 4794 2	Ortskern Untersuchungsgebiet, u. Satzungs- gebiet, 1971-88 33,74 ha 1971	913,627	0,000	913,627
130.	Pfreimd, Stadt Schwandorf, Landkreis 5521 2	Altstadt Sanierungsgebiet 2002-2005, 2007 12 ha 2002	246,461	0,000	246,461
131.	Plattling, Stadt Deggendorf, Landkreis 12624 2	Innenstadt Sanierungsgebiet 2002, 2004-2007 35 ha 2002	451,400	0,000	451,400
132.	Pöttmes, Markt Aichach-Friedberg, 6351 2	Ortskern Sanierungsgebiet, 2004-2008 31 ha 2004	541,695	0,000	541,695
133.	Regensburg, Stadt Regensburg, Kreisfreie 132495 1	Altstadt Satzungsgebiet I B, 1971-97 3,12 ha 1971	3.200,848	0,000	3.200,848

**Bundesprogramm der Städtebauförderung**  
**Programmbereich: Städtebauliche Sanierungs- und Entwicklungsmaßnahmen**  
**Land: Bayern**

Lfd. Nr.	Gemeinde-Ortsteil Kreis Einwohnerzahl 1 = Städtischer 2 = Ländlicher	Bezeichnung der Maßnahme Art des Gebietes (Förderung im Programmjahr) Gebietsgröße in ha Aufnahme in das Bundesprogramm	Finanzhilfe des Bundes bis einschl. 2008 1000 Euro	Finanzhilfe des Bundes Programmjahr 2009 1000 Euro	Finanzhilfe des Bundes insgesamt 1000 Euro
<b>Ausfinanzierte Sanierungsmaßnahmen</b>					
134.	Regensburg, Stadt Regensburg, Kreisfreie 132495 1	Altstadt Satzungsgebiet I A, 1971-97 0 ha 1971	5.130,072	0,000	5.130,072
135.	Regensburg, Stadt Regensburg, Kreisfreie 132495 1	Altstadt Sanierungsgebiete III - VII SG Marinaqua 1971/77/83/84/1991/ 1996-2006, 2008 65,32 ha 1971	15.741,221	0,000	15.741,221
136.	Reichenberg, Markt Würzburg, Landkreis 4058 1	Ortskern Untersuchungsgebiet 2001, 2003-2004, 2006 19,8 ha 2001	261,400	0,000	261,400
137.	Rimpar, Markt Würzburg, Landkreis 7715 1	Altort Untersuchungsgebiet 2001-2002, 2005, 2007 27,8 ha 2001	30,600	0,000	30,600
138.	Rödelsee Kitzingen, Landkreis 1697 2	Altort Sanierungsgebiet 2004-2007 14,3 ha 2004	182,500	0,000	182,500
139.	Roßtal, Markt Fürth, Landkreis 9896 1	Oberer Markt Sanierungsgebiet, 2004-2007 7,7 ha 2004	294,500	0,000	294,500
140.	Roth, Stadt Roth, Landkreis 24773 1	Altstadt Sanierungsgebiete 1 - 4, 6 1979-2004 14,9 ha 1979	9.704,939	0,000	9.704,939

**Bundesprogramm der Städtebauförderung**  
**Programmbereich: Städtebauliche Sanierungs- und Entwicklungsmaßnahmen**  
**Land: Bayern**

Lfd. Nr.	Gemeinde-Ortsteil Kreis Einwohnerzahl 1 = Städtischer 2 = Ländlicher	Bezeichnung der Maßnahme Art des Gebietes (Förderung im Programmjahr) Gebietsgröße in ha Aufnahme in das Bundesprogramm	Finanzhilfe des Bundes bis einschl. 2008 1000 Euro	Finanzhilfe des Bundes Programmjahr 2009 1000 Euro	Finanzhilfe des Bundes insgesamt 1000 Euro
<b>Ausfinanzierte Sanierungsmaßnahmen</b>					
141.	Rothenburg ob der Ansbach, Landkreis 11199 2	Altstadt Sanierungsgebiet, 1977-92, 2000-2006 48,7 ha 1977	3.639,725	0,000	3.639,725
142.	Rotthalmünster, Markt Passau, Landkreis 5023 2	Marktkern Sanierungsgebiet, 2004-2007 24,2 ha 2004	244,100	0,000	244,100
143.	Röttingen, Stadt Würzburg, Landkreis 1674 2	Altstadt Sanierungsgebiet, 2001-2007 12,2 ha 2001	459,552	0,000	459,552
144.	Scheinfeld, Stadt Neustadt a.d.Aisch-Bad 4702 2	Altstadt Sanierungsgebiet 2002, 2004-05, 2007 16,3 ha 2002	84,960	0,000	84,960
145.	Schierling, Markt Regensburg, Landkreis 7227 2	Ortskern Untersuchungsgebiet 2003-2007 18,66 ha 2003	982,443	0,000	982,443
146.	Schongau, Stadt Weilheim-Schongau, 12338 2	Altstadt Sanierungsgebiet II 2002, 2004-2008 0 ha 2002	459,709	0,000	459,709
147.	Schrobenhausen, Stadt Neuburg- 16209 2	Altstadt Sanierungsgebiet 2006-2008 16,49 ha 2006	110,837	0,000	110,837

**Bundesprogramm der Städtebauförderung**  
**Programmbereich: Städtebauliche Sanierungs- und Entwicklungsmaßnahmen**  
**Land: Bayern**

Lfd. Nr.	Gemeinde-Ortsteil Kreis Einwohnerzahl 1 = Städtischer 2 = Ländlicher	Bezeichnung der Maßnahme Art des Gebietes (Förderung im Programmjahr) Gebietsgröße in ha Aufnahme in das Bundesprogramm	Finanzhilfe des Bundes bis einschl. 2008 1000 Euro	Finanzhilfe des Bundes Programmjahr 2009 1000 Euro	Finanzhilfe des Bundes insgesamt 1000 Euro
<b>Ausfinanzierte Sanierungsmaßnahmen</b>					
148.	Schwabach, Stadt Schwabach, Kreisfreie 38753 1	Altstadt Untersuchungsgebiet u. Satzungsgebiet 5, 1972-83 0,85 ha 1972	339,116	0,000	339,116
149.	Schweinfurt, Stadt Schweinfurt, Kreisfreie 53798 1	Alt-Oberndorf Sanierungsgebiet 2001-2004, 2006 13,2 ha 2001	491,795	0,000	491,795
150.	Schweinfurt, Stadt Schweinfurt, Kreisfreie 53798 1	Stadtkern Sanierungsgebiete 1 - 3 1972-92/95, 2002-05 16,99 ha 1972	8.702,155	0,000	8.702,155
151.	Selb, Stadt Wunsiedel i. 16530 2	Stadtkern Sanierungsgebiete I, II, IV 2005, 2007-2008 5,76 ha 2005	286,000	0,000	286,000
152.	Simbach, Markt Dingolfing-Landau, 3670 2	Marktkern - Ortskern Sanierungsgebiet 2005-2008 15,7 ha 2005	300,000	0,000	300,000
153.	Sonthofen, Stadt Oberallgäu, Landkreis 21050 2	Innenstadt Sanierungsgebiet, 2004-2008 50,4 ha 2004	404,440	0,000	404,440
154.	Spalt, Stadt Roth, Landkreis 5069 2	Altstadt Sanierungsgebiet, 2004-2007 13,5 ha 2004	156,000	0,000	156,000



**Bundesprogramm der Städtebauförderung**  
**Programmbereich: Städtebauliche Sanierungs- und Entwicklungsmaßnahmen**  
**Land: Bayern**

Lfd. Nr.	Gemeinde-Ortsteil Kreis Einwohnerzahl 1 = Städtischer 2 = Ländlicher	Bezeichnung der Maßnahme Art des Gebietes (Förderung im Programmjahr) Gebietsgröße in ha Aufnahme in das Bundesprogramm	Finanzhilfe des Bundes bis einschl. 2008 1000 Euro	Finanzhilfe des Bundes Programmjahr 2009 1000 Euro	Finanzhilfe des Bundes insgesamt 1000 Euro
<b>Ausfinanzierte Sanierungsmaßnahmen</b>					
155.	Speichersdorf Bayreuth, Landkreis 6151 2	Ortskern - Kirchenlaibach Sanierungsgebiet 2005, 2007 13,9 ha 2005	123,800	0,000	123,800
156.	Stadtlauringen, Markt Schweinfurt, Landkreis 4324 2	Altort Sanierungsgebiet, 2002-2007 14,5 ha 2002	385,900	0,000	385,900
157.	Stambach, Markt Hof, Landkreis 2489 2	Ortskern Sanierungsgebiet 2006 15,84 ha 2006	43,144	0,000	43,144
158.	Stein, Stadt Fürth, Landkreis 13870 1	Alt-Stein Sanierungsgebiet I und II 2003-2007 17 ha 2003	270,092	0,000	270,092
159.	Sulzbach-Rosenberg, Amberg-Sulzbach, 20254 2	Altstadt Sanierungsgebiete A - F 1983/91-92, 2001-2004, 2006-2008 7,34 ha 1983	5.223,513	0,000	5.223,513
160.	Sulzfeld a.Main Kitzingen, Landkreis 1253 2	Altort Sanierungsgebiet, 2004-2008 10 ha 2004	301,000	0,000	301,000
161.	Tann, Markt Rottal-Inn, Landkreis 3927 2	Marktkern Sanierungsgebiet, 2004-2007 12,6 ha 2004	149,700	0,000	149,700

**Bundesprogramm der Städtebauförderung**  
**Programmbereich: Städtebauliche Sanierungs- und Entwicklungsmaßnahmen**  
**Land: Bayern**

Lfd. Nr.	Gemeinde-Ortsteil Kreis Einwohnerzahl 1 = Städtischer 2 = Ländlicher	Bezeichnung der Maßnahme Art des Gebietes (Förderung im Programmjahr) Gebietsgröße in ha Aufnahme in das Bundesprogramm	Finanzhilfe des Bundes bis einschl. 2008 1000 Euro	Finanzhilfe des Bundes Programmjahr 2009 1000 Euro	Finanzhilfe des Bundes insgesamt 1000 Euro
<b>Ausfinanzierte Sanierungsmaßnahmen</b>					
162.	Theilheim Würzburg, Landkreis 2428 1	Altort Sanierungsgebiet, 2002-2004 16,3 ha 2002	44,800	0,000	44,800
163.	Tirschenreuth, Stadt Tirschenreuth, Landkreis 9274 2	Altstadt Satzungsgebiete 1, 2, 3 und 5 2004 27,7 ha 2004	71,500	0,000	71,500
164.	Tittmoning, Stadt Traunstein, Landkreis 6097 2	Altstadt Sanierungsgebiet, 1986-92, 2001-2002, 2004-2008 17 ha 1986	3.066,421	0,000	3.066,421
165.	Traunstein, Stadt Traunstein, Landkreis 18707 2	Stadtkern - Altstadt Sanierungsgebiet I 2005-2008 150 ha 2005	401,790	0,000	401,790
166.	Treuchtlingen, Stadt Weißenburg- 13124 2	Altstadt Sanierungsgebiete I, II 1971/80/89-92, 2001-2008 35,9 ha 1971	3.867,339	0,000	3.867,339
167.	Trostberg, Stadt Traunstein, Landkreis 11655 2	Altstadt Sanierungsgebiet I 2002-2008 22,3 ha 2002	502,815	0,000	502,815
168.	Uehlfeld, Markt Neustadt a.d.Aisch-Bad 3032 2	Ortskern Sanierungsgebiet 2005-2007 61,2 ha 2005	285,000	0,000	285,000

**Bundesprogramm der Städtebauförderung**  
**Programmbereich: Städtebauliche Sanierungs- und Entwicklungsmaßnahmen**  
**Land: Bayern**

Lfd. Nr.	Gemeinde-Ortsteil Kreis Einwohnerzahl 1 = Städtischer 2 = Ländlicher	Bezeichnung der Maßnahme Art des Gebietes (Förderung im Programmjahr) Gebietsgröße in ha Aufnahme in das Bundesprogramm	Finanzhilfe des Bundes bis einschl. 2008 1000 Euro	Finanzhilfe des Bundes Programmjahr 2009 1000 Euro	Finanzhilfe des Bundes insgesamt 1000 Euro
<b>Ausfinanzierte Sanierungsmaßnahmen</b>					
169.	Uffenheim, Stadt Neustadt a.d.Aisch-Bad 6169 2	Altstadt Sanierungsgebiet 2002-2008 15 ha 2002	687,000	0,000	687,000
170.	Veitshöchheim Würzburg, Landkreis 10013 1	Altort Satzungsgebiet, 1971/82-92 11,5 ha 1971	2.838,411	0,000	2.838,411
171.	Velburg, Stadt Neumarkt i.d.OPf., 5265 2	Altstadt Sanierungsgebiet 2004-2007 16,42 ha 2005	130,350	0,000	130,350
172.	Vilseck, Stadt Amberg-Sulzbach, 6454 2	Altstadt Sanierungsgebiet, 2004-2006 17,5 ha 2004	191,800	0,000	191,800
173.	Vohenstrauß, Stadt Neustadt a.d.Waldnaab, 7681 2	Innenstadt I Sanierungsgebiet 2004-2008 22 ha 2004	241,800	0,000	241,800
174.	Volkach, Stadt Kitzingen, Landkreis 9307 2	Altstadt Sanierungsgebiet 2007-2008 17,2 ha 2007	155,400	0,000	155,400
175.	Waldbrunn Würzburg, Landkreis 2580 1	Altort Sanierungsgebiet 2002-2003, 2007 9 ha 2002	188,800	0,000	188,800

**Bundesprogramm der Städtebauförderung**  
**Programmbereich: Städtebauliche Sanierungs- und Entwicklungsmaßnahmen**  
**Land: Bayern**

Lfd. Nr.	Gemeinde-Ortsteil Kreis Einwohnerzahl 1 = Städtischer 2 = Ländlicher	Bezeichnung der Maßnahme Art des Gebietes (Förderung im Programmjahr) Gebietsgröße in ha Aufnahme in das Bundesprogramm	Finanzhilfe des Bundes bis einschl. 2008 1000 Euro	Finanzhilfe des Bundes Programmjahr 2009 1000 Euro	Finanzhilfe des Bundes insgesamt 1000 Euro
<b>Ausfinanzierte Sanierungsmaßnahmen</b>					
176.	Waltenhofen Oberallgäu, Landkreis 8912 2	Ortskern Untersuchungsgebiet 2007 13 ha 2007	15,300	0,000	15,300
177.	Wasserburg a. Inn, Stadt Rosenheim, Landkreis 12293 2	Altstadt Sanierungsgebiet 1 1975-92 1,65 ha 1975	223,079	0,000	223,079
178.	Wassertrüdingen, Stadt Ansbach, Landkreis 5999 2	Altstadt Sanierungsgebiet, 2004-2007 30,3 ha 2004	220,850	0,000	220,850
179.	Weidenberg, Markt Bayreuth, Landkreis 6398 2	Marktkern/Oberer Markt Sanierungsgebiet 2006-2008 18 ha 2006	294,000	0,000	294,000
180.	Weißenhorn, Stadt Neu-Ulm, Landkreis 13182 2	Altstadt Sanierungsgebiet 2004-2005 13,33 ha 2004	30,010	0,000	30,010
181.	Wemding, Stadt Donau-Ries, Landkreis 5673 2	Altstadt Sanierungsgebiete 2005-2008 31,94 ha 2005	219,400	0,000	219,400
182.	Wendelstein, Markt Roth, Landkreis 15928 1	Ortskern Sanierungsgebiet, 2004-2007 15,5 ha 2004	367,000 ( 60,000 ) *)	0,000	367,000

**Bundesprogramm der Städtebauförderung**  
**Programmbereich: Städtebauliche Sanierungs- und Entwicklungsmaßnahmen**  
**Land: Bayern**

Lfd. Nr.	Gemeinde-Ortsteil Kreis Einwohnerzahl 1 = Städtischer 2 = Ländlicher	Bezeichnung der Maßnahme Art des Gebietes (Förderung im Programmjahr) Gebietsgröße in ha Aufnahme in das Bundesprogramm	Finanzhilfe des Bundes bis einschl. 2008 1000 Euro	Finanzhilfe des Bundes Programmjahr 2009 1000 Euro	Finanzhilfe des Bundes insgesamt 1000 Euro
----------	--	---	--	--	---

Ausfinanzierte Sanierungsmaßnahmen

183.	Werneck, Markt Schweinfurt, Landkreis 10539 2	Ortskern Sanierungsgebiet 2002-2005, 2007 15,5 ha 2002	161,800	0,000	161,800
184.	Wilhermsdorf, Markt Fürth, Landkreis 5186 1	Altort Sanierungsgebiet 2005-2007 26,6 ha 2005	431,650	0,000	431,650
185.	Wunsiedel, Stadt Wunsiedel i. 9859 2	Altstadt Sanierungsgebiete I - III 1986-97, 1999-2004 24,26 ha 1986	2.364,366	0,000	2.364,366
186.	Würzburg, Stadt Würzburg, Kreisfreie 135212 1	Alter Hafen Sanierungsgebiet 2001-2006 8,24 ha 2002	1.424,873	0,000	1.424,873
187.	Würzburg, Stadt Würzburg, Kreisfreie 135212 1	Grombühl Untersuchungsgebiet, u. Satzungsgebiet A, 1971-92 6,8 ha 1971	2.883,644	0,000	2.883,644
188.	Zirndorf, Stadt Fürth, Landkreis 25509 1	Stadtkern Sanierungsgebiet 1-3, 2002, 2004 54,9 ha 2002	690,560 ( 120,000 ) *	0,000	690,560

Ausfinanzierte Sanierungsmaßnahmen

<b>Summe Sanierung</b>	<b>Anzahl: 188</b>	<b>277.998,523</b>	<b>0,000</b>	<b>277.998,523</b>
------------------------	--------------------	--------------------	--------------	--------------------

**Bundesprogramm der Städtebauförderung**  
**Programmbereich: Städtebauliche Sanierungs- und Entwicklungsmaßnahmen**  
**Land: Bayern**

Lfd. Nr.	Gemeinde-Ortsteil Kreis Einwohnerzahl 1 = Städtischer 2 = Ländlicher	Bezeichnung der Maßnahme Art des Gebietes (Förderung im Programmjahr) Gebietsgröße in ha Aufnahme in das Bundesprogramm	Finanzhilfe des Bundes bis einschl. 2008  1000 Euro	Finanzhilfe des Bundes Programmjahr 2009  1000 Euro	Finanzhilfe des Bundes insgesamt  1000 Euro
----------	--	---	--	--	---

Ausfinanzierte Entwicklungsmaßnahmen

1.	Erlangen, Stadt Erlangen, Kreisfreie 104650 1	Erlangen-West Entwicklungsbereich lt. VO, 1979-91 110 ha 1979	850,278	0,000	850,278
2.	Rödental, Stadt Coburg, Landkreis 13473 2	Ortszentrum 2002 64 ha 2002	790,844	0,000	790,844

Ausfinanzierte Entwicklungsmaßnahmen

<b>Summe Entwicklung</b>	<b>Anzahl: 2</b>	<b>1.641,122</b>	<b>0,000</b>	<b>1.641,122</b>
--------------------------	------------------	------------------	--------------	------------------

**Bundesprogramm der Städtebauförderung**  
**Programmbereich: Städtebauliche Sanierungs- und Entwicklungsmaßnahmen**  
**Land: Bayern**

Lfd. Nr.	Gemeinde-Ortsteil Kreis Einwohnerzahl 1 = Städtischer 2 = Ländlicher	Bezeichnung der Maßnahme Art des Gebietes (Förderung im Programmjahr) Gebietsgröße in ha Aufnahme in das Bundesprogramm	Finanzhilfe des Bundes bis einschl. 2008 1000 Euro	Finanzhilfe des Bundes Programmjahr 2009 1000 Euro	Finanzhilfe des Bundes insgesamt 1000 Euro
----------	--	---	--	--	---

**A b g e r e c h n e t e Sanierungsmaßnahmen**

1.	Abenberg, Stadt Roth, Landkreis 5532 1	Ortskern Satzungsgebiet, 1986-2001 14 ha 1986	797,615	0,000	797,615
2.	Abensberg, Stadt Kelheim, Landkreis 12579 2	Altstadt Satzungsgebiet, 1985-91/95-98 14 ha 1985	1.073,202	0,000	1.073,202
3.	Aichach, Stadt Aichach-Friedberg, 20877 2	Altstadt Untersuchungsgebiet, u. Satzungs- gebiet I, 1986-2001 27,4 ha 1986	445,335	0,000	445,335
4.	Aldersbach Passau, Landkreis 4311 2	Klosterbereich Satzungsgebiet, 1986-98 8,9 ha 1986	924,927	0,000	924,927
5.	Allersberg, Markt Roth, Landkreis 8081 1	Ortskern Untersuchungsgebiet 1986-99 31,6 ha 1986	282,949	0,000	282,949
6.	Altdorf b.Nürnberg, Stadt Nürnberger Land, 15362 1	Altstadt Satzungsgebiet, 1986-92, im LP seit 1975 -2000 22,14 ha 1986	1.708,226	0,000	1.708,226
7.	Altmannstein, Markt Eichstätt, Landkreis 6791 2	Ortskern Satzungsgebiet, 1986-1999 8,55 ha 1986	308,207	0,000	308,207

**Bundesprogramm der Städtebauförderung**  
**Programmbereich: Städtebauliche Sanierungs- und Entwicklungsmaßnahmen**  
**Land: Bayern**

Lfd. Nr.	Gemeinde-Ortsteil Kreis Einwohnerzahl 1 = Städtischer 2 = Ländlicher	Bezeichnung der Maßnahme Art des Gebietes (Förderung im Programmjahr) Gebietsgröße in ha Aufnahme in das Bundesprogramm	Finanzhilfe des Bundes bis einschl. 2008 1000 Euro	Finanzhilfe des Bundes des Programmjahr 2009 1000 Euro	Finanzhilfe des Bundes insgesamt 1000 Euro
<b>A b g e r e c h n e t e Sanierungsmaßnahmen</b>					
8.	Altötting, Stadt Altötting, Landkreis 12681 2	Altstadt Untersuchungsgebiet 1986-1999 62 ha 1986	1.515,929	0,000	1.515,929
9.	Altusried, Markt Oberallgäu, Landkreis 10026 2	Ortskern Untersuchungsgebiet 1986/90-2000 3,51 ha 1986	227,014	0,000	227,014
10.	Alzenau, Stadt Aschaffenburg, 18918 1	Stadtkern Untersuchungsgebiet Satzungsgebiete I+II, 1986-92/95-2001 17,42 ha 1986	717,905	0,000	717,905
11.	Amberg, Stadt Amberg, Kreisfreie Stadt 44216 2	Altstadt Satzungsgebiet A, 1971-97 1,65 ha 1971	4.377,886	0,000	4.377,886
12.	Ansbach, Stadt Ansbach, Kreisfreie 40330 2	Stadtkern Untersuchungsgebiet, und Satzungsgebiete 1-8, 1971/87/90/92 211,68 ha 1971	8.936,599	0,000	8.936,599
13.	Arnstein, Stadt Main-Spessart, 8279 2	Altstadt Satzungsgebiet, 1986-91/95-2001 7 ha 1986	728,847	0,000	728,847
14.	Asbach-Bäumenheim Donau-Ries, Landkreis 4280 2	Ortskern Untersuchungsgebiet 1986-87 16 ha 1986	260,248	0,000	260,248



**Bundesprogramm der Städtebauförderung**  
**Programmbereich: Städtebauliche Sanierungs- und Entwicklungsmaßnahmen**  
**Land: Bayern**

Lfd. Nr.	Gemeinde-Ortsteil Kreis Einwohnerzahl 1 = Städtischer 2 = Ländlicher	Bezeichnung der Maßnahme Art des Gebietes (Förderung im Programmjahr) Gebietsgröße in ha Aufnahme in das Bundesprogramm	Finanzhilfe des Bundes bis einschl. 2008 1000 Euro	Finanzhilfe des Bundes des Bundes Programmjahr 2009 1000 Euro	Finanzhilfe des Bundes insgesamt 1000 Euro
<b>A b g e r e c h n e t e Sanierungsmaßnahmen</b>					
15.	Aschaffenburg, Stadt Aschaffenburg, 68646 1	Schweinheim Untersuchungsgebiet u. Satzungsgebiete 1+2, 1971/87-91 8,26 ha 1971	1.426,419	0,000	1.426,419
16.	Aub, Stadt Würzburg, Landkreis 1562 2	Altstadt Untersuchungsgebiet, 1986-2001 8,6 ha 1986	176,447	0,000	176,447
17.	Auerbach i.d.OPf., Stadt Amberg-Sulzbach, 9023 2	Altstadt Satzungsgebiet, 1986/87-97, im LP seit 1984 12,6 ha 1986	486,903	0,000	486,903
18.	Augsburg, Stadt Augsburg, Kreisfreie 262992 1	Textilviertel Untersuchungsgebiet 2005 200 ha 2005	14,640	0,000	14,640
19.	Augsburg, Stadt Augsburg, Kreisfreie 262992 1	Altstadt/An der Vogelmauer Satzungsgebiet 7, 1976-2000 0,6 ha 1976	596,473	0,000	596,473
20.	Babenhausen, Markt Unterallgäu, Landkreis 5249 2	Kernbereich Untersuchungsgebiet 1986/87/88/90-92 31 ha 1986	263,264	0,000	263,264
21.	Bad Bayersoien Garmisch- 1174 2	Dorfkern Untersuchungsgebiet, 1986-2000 1,5 ha 1986	101,338	0,000	101,338

**Bundesprogramm der Städtebauförderung**  
**Programmbereich: Städtebauliche Sanierungs- und Entwicklungsmaßnahmen**  
**Land: Bayern**

Lfd. Nr.	Gemeinde-Ortsteil Kreis Einwohnerzahl 1 = Städtischer 2 = Ländlicher	Bezeichnung der Maßnahme Art des Gebietes (Förderung im Programmjahr) Gebietsgröße in ha Aufnahme in das Bundesprogramm	Finanzhilfe des Bundes bis einschl. 2008 1000 Euro	Finanzhilfe des Bundes Programmjahr 2009 1000 Euro	Finanzhilfe des Bundes insgesamt 1000 Euro
<b>A b g e r e c h n e t e Sanierungsmaßnahmen</b>					
22.	Bad Birnbach, Markt Rottal-Inn, Landkreis 5536 2	Ortskern Untersuchungsgebiet, u. Satzungs- gebiet 1, 1986/88-92 27,06 ha 1986	998,297	0,000	998,297
23.	Bad Birnbach, Markt Rottal-Inn, Landkreis 5536 2	Ortskern Satzungsgebiet 1, 1986/88/89-97 2,33 ha 1986	549,843	0,000	549,843
24.	Bad Brückenau, Stadt Bad Kissingen, 7116 2	Altstadt Untersuchungsgebiet 1971-82 20 ha 1971	66,672	0,000	66,672
25.	Bad Griesbach i.Rottal, Passau, Landkreis 8478 2	Ortskern Satzungsgebiet, 1986-92/95 34 ha 1986	204,517	0,000	204,517
26.	Bad Kissingen, Stadt Bad Kissingen, 21035 2	Altstadt Untersuchungsgebiet u. Satzungsgebiet I, 1988-92/98-2000 40,15 ha 1988	2.510,597	0,000	2.510,597
27.	Bad Königshofen i. Rhön-Grabfeld, 7041 2	Altstadt Untersuchungsgebiet u. Satzungsgebiete I + II, 1971/84-92 21,28 ha 1971	1.408,149	0,000	1.408,149
28.	Bad Kötzing, Stadt Cham, Landkreis 7322 2	Altstadt Satzungsgebiet, 1986/89-91, im LP seit 1976 -2000 18 ha 1986	328,096	0,000	328,096

**Bundesprogramm der Städtebauförderung**  
**Programmbereich: Städtebauliche Sanierungs- und Entwicklungsmaßnahmen**  
**Land: Bayern**

Lfd. Nr.	Gemeinde-Ortsteil Kreis Einwohnerzahl 1 = Städtischer 2 = Ländlicher	Bezeichnung der Maßnahme Art des Gebietes (Förderung im Programmjahr) Gebietsgröße in ha Aufnahme in das Bundesprogramm	Finanzhilfe des Bundes bis einschl. 2008 1000 Euro	Finanzhilfe des Bundes Programmjahr 2009 1000 Euro	Finanzhilfe des Bundes insgesamt 1000 Euro
<b>A b g e r e c h n e t e Sanierungsmaßnahmen</b>					
29.	Bad Reichenhall, Stadt Berchtesgadener Land, 17282 2	Innenstadt Satzungsgebiet, 1986-98 69,6 ha 1986	682,524	0,000	682,524
30.	Bad Rodach, Stadt Coburg, Landkreis 6441 2	Altstadt Satzungsgebiet 1986-98 9 ha 1986	290,414	0,000	290,414
31.	Bad Staffelstein, Stadt Lichtenfels, Landkreis 10613 2	Altstadt Untersuchungsgebiet 1986-92 12,5 ha 1986	668,258	0,000	668,258
32.	Bad Tölz, Stadt Bad Tölz- 17777 2	Altstadt Untersuchungsgebiet 1986-2001 68 ha 1986	492,732	0,000	492,732
33.	Bad Windsheim, Stadt Neustadt a.d.Aisch-Bad 12038 2	Altstadt Untersuchungsgebiet u. Satzungsgebiete 1-10, 1979/87/89-92/99 67,03 ha 1979	1.441,843	0,000	1.441,843
34.	Bad Wörishofen, Stadt Unterallgäu, Landkreis 14034 2	Stadtkern Untersuchungsgebiet 1986-99 68 ha 1986	1.720,497	0,000	1.720,497
35.	Bamberg, Stadt Bamberg, Kreisfreie 69884 1	Altstadt K Satzungsgebiet K, 1971-83 0,93 ha 1971	382,487	0,000	382,487

**Bundesprogramm der Städtebauförderung**  
**Programmbereich: Städtebauliche Sanierungs- und Entwicklungsmaßnahmen**  
**Land: Bayern**

Lfd. Nr.	Gemeinde-Ortsteil Kreis Einwohnerzahl 1 = Städtischer 2 = Ländlicher	Bezeichnung der Maßnahme Art des Gebietes (Förderung im Programmjahr) Gebietsgröße in ha Aufnahme in das Bundesprogramm	Finanzhilfe des Bundes bis einschl. 2008 1000 Euro	Finanzhilfe des Bundes Programmjahr 2009 1000 Euro	Finanzhilfe des Bundes insgesamt 1000 Euro
<b>A b g e r e c h n e t e Sanierungsmaßnahmen</b>					
36.	Bamberg, Stadt Bamberg, Kreisfreie 69884 1	Altstadt J Satzungsgebiet J, 1971-1999 0,35 ha 1971	2.048,000	0,000	2.048,000
37.	Bamberg, Stadt Bamberg, Kreisfreie 69884 1	Altstadt L Satzungsgebiet L, 1971-83-2001 0,32 ha 1971	3.214,083	0,000	3.214,083
38.	Bamberg, Stadt Bamberg, Kreisfreie 69884 1	Altstadt M Ersatz-/ Ergänzungsgebiet M, 1971-83 0,12 ha 1971	38,347	0,000	38,347
39.	Bärnau, Stadt Tirschenreuth, Landkreis 3377 2	Altstadt Satzungsgebiet, 1986/90-92, im LP seit 1985 -2000 28,47 ha 1986	296,038	0,000	296,038
40.	Bayreuth, Stadt Bayreuth, Kreisfreie 73097 2	Altstadtkern Untersuchungsgebiet u. Satzungsgebiet D 1971/81/88/89-92 46,03 ha 1971	1.389,742	0,000	1.389,742
41.	Bechhofen, Markt Ansbach, Landkreis 6036 2	Ortskern Satzungsgebiet, 1986/87-91/95-1999 5,26 ha 1986	179,975	0,000	179,975
42.	Beilngries, Stadt Eichstätt, Landkreis 8687 2	Altstadt Satzungsgebiet, 1986-91/98-2000 38,3 ha 1986	453,414	0,000	453,414

**Bundesprogramm der Städtebauförderung**  
**Programmbereich: Städtebauliche Sanierungs- und Entwicklungsmaßnahmen**  
**Land: Bayern**

Lfd. Nr.	Gemeinde-Ortsteil Kreis Einwohnerzahl 1 = Städtischer 2 = Ländlicher	Bezeichnung der Maßnahme Art des Gebietes (Förderung im Programmjahr) Gebietsgröße in ha Aufnahme in das Bundesprogramm	Finanzhilfe des Bundes bis einschl. 2008 1000 Euro	Finanzhilfe des Bundes Programmjahr 2009 1000 Euro	Finanzhilfe des Bundes insgesamt 1000 Euro
<b>A b g e r e c h n e t e Sanierungsmaßnahmen</b>					
43.	Berching, Stadt Neumarkt i.d.OPf., 8666 2	Altstadt Satzungsgebiet, 1986/90-92, im LP seit 1975 -2000 18,5 ha 1986	705,838	0,000	705,838
44.	Burgau, Stadt Günzburg, Landkreis 9384 2	Stadtkern Satzungsgebiet, 1986-92/95-1999 37 ha 1986	652,511	0,000	652,511
45.	Burgbernheim, Stadt Neustadt a.d.Aisch-Bad 2980 2	Altstadt Untersuchungsgebiet 1987-92-1999 33,6 ha 1987	468,343	0,000	468,343
46.	Burgebrach, Markt Bamberg, Landkreis 6466 2	Ortskern Satzungsgebiet 1971-92/98 20,7 ha 1971	1.478,657	0,000	1.478,657
47.	Burghaslach, Markt Neustadt a.d.Aisch-Bad 2505 2	Ortskern Satzungsgebiet, 1971-92 10,16 ha 1971	1.376,909	0,000	1.376,909
48.	Burghausen, Stadt Altötting, Landkreis 18171 2	Altstadt Untersuchungsgebiet u. Satzungsgebiet I, 1971-92/95 36,63 ha 1971	4.613,898	0,000	4.613,898
49.	Burgkunstadt, Stadt Lichtenfels, Landkreis 6813 2	Altstadt Untersuchungsgebiet: 1986/90-99 14,7 ha 1986	204,670	0,000	204,670

**Bundesprogramm der Städtebauförderung**  
**Programmbereich: Städtebauliche Sanierungs- und Entwicklungsmaßnahmen**  
**Land: Bayern**

Lfd. Nr.	Gemeinde-Ortsteil Kreis Einwohnerzahl 1 = Städtischer 2 = Ländlicher	Bezeichnung der Maßnahme Art des Gebietes (Förderung im Programmjahr) Gebietsgröße in ha Aufnahme in das Bundesprogramm	Finanzhilfe des Bundes bis einschl. 2008 1000 Euro	Finanzhilfe des Bundes des Programmjahr 2009 1000 Euro	Finanzhilfe des Bundes insgesamt 1000 Euro
<b>A b g e r e c h n e t e Sanierungsmaßnahmen</b>					
50.	Coburg, Stadt Coburg, Kreisfreie Stadt 41283 2	Innenstadt Satzungsgebiet I, 1971-1984 2,5 ha 1971	5.045,582	0,000	5.045,582
51.	Creußen, Stadt Bayreuth, Landkreis 4731 2	Altstadt Satzungsgebiet, 1986/90-92, im LP seit 83-01 10,74 ha 1986	506,690	0,000	506,690
52.	Dettelbach, Stadt Kitzingen, Landkreis 6967 2	Altstadt Satzungsgebiet 1986-92/95 13,88 ha 1986	494,624	0,000	494,624
53.	Dietfurt a.d.Altmühl, Neumarkt i.d.OPf., 6034 2	Altstadt Satzungsgebiet, 1986-97, im LP seit 1985 14,5 ha 1986	413,022	0,000	413,022
54.	Donauwörth, Stadt Donau-Ries, Landkreis 18245 2	Altstadt Untersuchungsgebiet 1986-2000 48 ha 1986	1.075,247	0,000	1.075,247
55.	Dorfen, Stadt Erding, Landkreis 13477 2	Altstadt Sanierungsgebiet, 1986/89-92 21,2 ha 1986	382,446	0,000	382,446
56.	Ebersberg, Stadt Ebersberg, Landkreis 11245 1	Altstadt Satzungsgebiet, 1986-94 25 ha 1986	2.081,750	0,000	2.081,750

**Bundesprogramm der Städtebauförderung**  
**Programmbereich: Städtebauliche Sanierungs- und Entwicklungsmaßnahmen**  
**Land: Bayern**

Lfd. Nr.	Gemeinde-Ortsteil Kreis Einwohnerzahl 1 = Städtischer 2 = Ländlicher	Bezeichnung der Maßnahme Art des Gebietes (Förderung im Programmjahr) Gebietsgröße in ha Aufnahme in das Bundesprogramm	Finanzhilfe des Bundes bis einschl. 2008 1000 Euro	Finanzhilfe des Bundes Programmjahr 2009 1000 Euro	Finanzhilfe des Bundes insgesamt 1000 Euro
<b>A b g e r e c h n e t e Sanierungsmaßnahmen</b>					
57.	Eggenfelden, Stadt Rottal-Inn, Landkreis 12811 2	Altstadt Untersuchungsgebiet u. Satzungsgebiete Altstadt A+B, 1986-92/95 34,05 ha 1986	496,464	0,000	496,464
58.	Eichstätt, Stadt Eichstätt, Landkreis 14050 2	Altstadt Sanierungsgebiet II, 1973/90/91-92 74,27 ha 1973	1.879,289	0,000	1.879,289
59.	Eichstätt, Stadt Eichstätt, Landkreis 14050 2	Altstadt Sanierungsgebiet I, 1973-83 0,1 ha 1973	594,888	0,000	594,888
60.	Ellingen, Stadt Weißenburg- 3723 2	Altstadt Satzungsgebiet 1986-91/99 47,4 ha 1986	318,535	0,000	318,535
61.	Elsenfeld, Markt Milttenberg, Landkreis 8839 1	Ortskern Untersuchungsgebiet u. Satzungsgebiete I+II, 1972-92 18,88 ha 1972	2.246,376	0,000	2.246,376
62.	Ensdorf Amberg-Sulzbach, 2261 2	Ortskern Satzungsgebiet 1986-91 6,76 ha 1986	368,641	0,000	368,641
63.	Erlangen, Stadt Erlangen, Kreisfreie 104650 1	Innenstadt/SG VI Satzungsgebiet VI, 1973-1984 0,2 ha 1973	199,479	0,000	199,479

**Bundesprogramm der Städtebauförderung**  
**Programmbereich: Städtebauliche Sanierungs- und Entwicklungsmaßnahmen**  
**Land: Bayern**

Lfd. Nr.	Gemeinde-Ortsteil Kreis Einwohnerzahl 1 = Städtischer 2 = Ländlicher	Bezeichnung der Maßnahme Art des Gebietes (Förderung im Programmjahr) Gebietsgröße in ha Aufnahme in das Bundesprogramm	Finanzhilfe des Bundes bis einschl. 2008 1000 Euro	Finanzhilfe des Bundes Programmjahr 2009 1000 Euro	Finanzhilfe des Bundes insgesamt 1000 Euro
<b>A b g e r e c h n e t e Sanierungsmaßnahmen</b>					
64.	Eschenbach i.d.OPf., Neustadt a.d.Waldnaab, 4025 2	Altstadt Satzungsgebiet, 1986-97 12,4 ha 1986	578,271	0,000	578,271
65.	Essenbach, Markt Landshut, Landkreis 11132 2	Ortszentrum Untersuchungsgebiet u. Satzungsgebiet, 1986/87-91/95-98 17,46 ha 1986	509,042	0,000	509,042
66.	Essing, Markt Kelheim, Landkreis 989 2	Neuessing Untersuchungsgebiet 1986-97 5,9 ha 1986	144,696	0,000	144,696
67.	Falkenberg Rottal-Inn, Landkreis 3915 2	Ortskern Satzungsgebiet 1986-91/95-2000 15,5 ha 1986	224,917	0,000	224,917
68.	Feldkirchen-Westerham Rosenheim, Landkreis 10153 2	Ortsmitte Feldkirchen Untersuchungsgebiet 1986-2001 6,8 ha 1986	406,630	0,000	406,630
69.	Forchheim, Stadt Forchheim, Landkreis 30320 2	Stadtkern/ SG II Satzungsgebiet 1972-91 1,22 ha 1972	175,833	0,000	175,833
70.	Freilassing, Stadt Berchtesgadener Land, 15864 2	Ortszentrum Untersuchungsgebiet u. Satzungsgebiete I+II, 1986/89/91-92/95-98 50,66 ha 1986	1.280,121	0,000	1.280,121



**Bundesprogramm der Städtebauförderung**  
**Programmbereich: Städtebauliche Sanierungs- und Entwicklungsmaßnahmen**  
**Land: Bayern**

Lfd. Nr.	Gemeinde-Ortsteil Kreis Einwohnerzahl 1 = Städtischer 2 = Ländlicher	Bezeichnung der Maßnahme Art des Gebietes (Förderung im Programmjahr) Gebietsgröße in ha Aufnahme in das Bundesprogramm	Finanzhilfe des Bundes bis einschl. 2008 1000 Euro	Finanzhilfe des Bundes Programmjahr 2009 1000 Euro	Finanzhilfe des Bundes insgesamt 1000 Euro
<b>A b g e r e c h n e t e Sanierungsmaßnahmen</b>					
71.	Freising, Stadt Freising, Landkreis 45177 2	Altstadt Untersuchungsgebiet u. Satzungsgebiete I+II, 1986-92/2001 80,45 ha 1986	1.835,333	0,000	1.835,333
72.	Freystadt, Stadt Neumarkt i.d.OPf., 8552 2	Altstadt Untersuchungsgebiet u. Satzungsgebiet, 1986/87-97 27,1 ha 1986	417,777	0,000	417,777
73.	Freyung, Stadt Freyung-Grafenau, 7016 2	Stadtkern Sanierungsgebiet 1986-92, 1998-2001 66 ha 1986	2.115,257	0,000	2.115,257
74.	Friedberg, Stadt Aichach-Friedberg, 29171 1	Altstadt Untersuchungsgebiet 1986-2000 31,8 ha 1986	2.277,090	0,000	2.277,090
75.	Fürstenstein Passau, Landkreis 3473 2	Ortskern Satzungsgebiet, 1986/89-98 14 ha 1986	659,055	0,000	659,055
76.	Fürstenzell, Markt Passau, Landkreis 7809 2	Marktkern Untersuchungsgebiet u. Satzungsgebiet, 1990-92/95-2000 52,05 ha 1990	163,409	0,000	163,409
77.	Furth im Wald, Stadt Cham, Landkreis 9171 2	Altstadt Sanierungsgebiete I und II 1972/87-92 3,51 ha 1972	2.222,228	0,000	2.222,228

**Bundesprogramm der Städtebauförderung**  
**Programmbereich: Städtebauliche Sanierungs- und Entwicklungsmaßnahmen**  
**Land: Bayern**

Lfd. Nr.	Gemeinde-Ortsteil Kreis Einwohnerzahl 1 = Städtischer 2 = Ländlicher	Bezeichnung der Maßnahme Art des Gebietes (Förderung im Programmjahr) Gebietsgröße in ha Aufnahme in das Bundesprogramm	Finanzhilfe des Bundes bis einschl. 2008 1000 Euro	Finanzhilfe des Bundes Programmjahr 2009 1000 Euro	Finanzhilfe des Bundes insgesamt 1000 Euro
<b>A b g e r e c h n e t e    Sanierungsmaßnahmen</b>					
78.	Fürth, Stadt Fürth, Kreisfreie Stadt 114130 1	Innenstadt/SG Ia, Ib, II-V Untersuchungsgebiet, u. Satzungs- gebiete Ia-V, 1971/89/91-92 182,59 ha 1971	10.939,089	0,000	10.939,089
79.	Gaimersheim, Markt Eichstätt, Landkreis 11033 1	Ortskern Untersuchungsgebiet u. Satzungsgebiet A, 1979-84/86-01 0,7 ha 1979	929,120	0,000	929,120
80.	Gangkofen, Markt Rottal-Inn, Landkreis 6511 2	Marktkern Untersuchungsgebiet u. Satzungsgebiet I, 1986/89-91/95-2001 33,38 ha 1986	540,180	0,000	540,180
81.	Gefrees, Stadt Bayreuth, Landkreis 4694 2	Altstadt Untersuchungsgebiet 1986-1999 11 ha 1986	161,568	0,000	161,568
82.	Geisenfeld, Stadt Pfaffenhofen a.d.Ilm, 9795 2	Ortskern Satzungsgebiet 1986-98 13 ha 1986	291,590	0,000	291,590
83.	Gemünden a.Main, Stadt Main-Spessart, 10886 2	Altstadt Untersuchungsgebiet u. Satzungsgebiet I, 1986-92 19,13 ha 1986	1.100,608	0,000	1.100,608
84.	Gerolzhofen, Stadt Schweinfurt, Landkreis 6632 2	Rügshofen Untersuchungsgebiet 1986-87 1,64 ha 1986	145,411	0,000	145,411

**Bundesprogramm der Städtebauförderung**  
**Programmbereich: Städtebauliche Sanierungs- und Entwicklungsmaßnahmen**  
**Land: Bayern**

Lfd. Nr.	Gemeinde-Ortsteil Kreis Einwohnerzahl 1 = Städtischer 2 = Ländlicher	Bezeichnung der Maßnahme Art des Gebietes (Förderung im Programmjahr) Gebietsgröße in ha Aufnahme in das Bundesprogramm	Finanzhilfe des Bundes bis einschl. 2008 1000 Euro	Finanzhilfe des Bundes Programmjahr 2009 1000 Euro	Finanzhilfe des Bundes insgesamt 1000 Euro
<b>A b g e r e c h n e t e Sanierungsmaßnahmen</b>					
85.	Gerolzhofen, Stadt Schweinfurt, Landkreis 6632 2	Altstadt Untersuchungsgebiet u. Satzungsgebiete I+II, 1983/84-92/95 40,15 ha 1983	1.241,263	0,000	1.241,263
86.	Grafenau, Stadt Freyung-Grafenau, 8728 2	Ortskern Untersuchungsgebiet u. Satzungsgebiet 1, 1974-98 32,15 ha 1974	2.127,843	0,000	2.127,843
87.	Gräfenberg, Stadt Forchheim, Landkreis 4029 2	Altstadt Satzungsgebiet, 1986/87-92/95-1999 11 ha 1986	424,884	0,000	424,884
88.	Grafenrheinfeld Schweinfurt, Landkreis 3380 1	Ortskern Untersuchungsgebiet 1986-91-2000 2 ha 1986	651,590	0,000	651,590
89.	Grafenwöhr, Stadt Neustadt a.d.Waldnaab, 6822 2	Altstadtkern Satzungsgebiet, 1986/90-92, im LP seit 1985 -2001 6,2 ha 1986	513,644	0,000	513,644
90.	Grafring b.München, Stadt Ebersberg, Landkreis 12647 1	Altstadt Untersuchungsgebiet u. Satzungsgebiet, 1986-92/95 28,75 ha 1986	156,813	0,000	156,813
91.	Greding, Stadt Roth, Landkreis 7085 2	Altstadt Satzungsgebiet 1986/87-98, im LP seit 1979 13,14 ha 1986	518,961	0,000	518,961

**Bundesprogramm der Städtebauförderung**  
**Programmbereich: Städtebauliche Sanierungs- und Entwicklungsmaßnahmen**  
**Land: Bayern**

Lfd. Nr.	Gemeinde-Ortsteil Kreis Einwohnerzahl 1 = Städtischer 2 = Ländlicher	Bezeichnung der Maßnahme Art des Gebietes (Förderung im Programmjahr) Gebietsgröße in ha Aufnahme in das Bundesprogramm	Finanzhilfe des Bundes bis einschl. 2008 1000 Euro	Finanzhilfe des Bundes Programmjahr 2009 1000 Euro	Finanzhilfe des Bundes insgesamt 1000 Euro
<b>A b g e r e c h n e t e Sanierungsmaßnahmen</b>					
92.	Gundelfingen a.d.Donau, Dillingen a.d.Donau, 7738 2	Altstadt Satzungsgebiet 1986-99 23 ha 1986	708,651	0,000	708,651
93.	Günzburg, Stadt Günzburg, Landkreis 19722 1	Altstadt Untersuchungsgebiet u. Satzungsgebiete I-III, 1972/90/91-92/95/98/99 29,02 ha 1972	5.869,324	0,000	5.869,324
94.	Gunzenhausen, Stadt Weißenburg- 16308 2	Altstadt Sanierungsgebiete I, II, IIIa, IV-VII 1975/89-92 38,38 ha 1975	3.689,610	0,000	3.689,610
95.	Harburg (Schwaben), Donau-Ries, Landkreis 5591 2	Altstadt Untersuchungsgebiet 1986-91-1999 26,8 ha 1986	238,773	0,000	238,773
96.	Hausham Miesbach, Landkreis 8204 2	Ortskern Untersuchungsgebiet 1986/88-91-2001 16,1 ha 1986	239,643	0,000	239,643
97.	Heideck, Stadt Roth, Landkreis 4834 2	Altstadt Satzungsgebiet, 1986/90-92-1999 24,31 ha 1986	402,898	0,000	402,898
98.	Heiligenstadt i.OFr., Bamberg, Landkreis 3642 2	Ortskern Satzungsgebiet, 1971/82-92 14,07 ha 1971	1.328,848	0,000	1.328,848

**Bundesprogramm der Städtebauförderung**  
**Programmbereich: Städtebauliche Sanierungs- und Entwicklungsmaßnahmen**  
**Land: Bayern**

Lfd. Nr.	Gemeinde-Ortsteil Kreis Einwohnerzahl 1 = Städtischer 2 = Ländlicher	Bezeichnung der Maßnahme Art des Gebietes (Förderung im Programmjahr) Gebietsgröße in ha Aufnahme in das Bundesprogramm	Finanzhilfe des Bundes bis einschl. 2008 1000 Euro	Finanzhilfe des Bundes Programmjahr 2009 1000 Euro	Finanzhilfe des Bundes insgesamt 1000 Euro
<b>A b g e r e c h n e t e Sanierungsmaßnahmen</b>					
99.	Herrieden, Stadt Ansbach, Landkreis 7674 2	Altstadt Satzungsgebiet, 1986-91, im LP seit 1983 -2000 15,3 ha 1986	795,059	0,000	795,059
100.	Hersbruck, Stadt Nürnberger Land, 12361 2	Altstadt Satzungsgebiet, 1983/88-92 31,87 ha 1983	2.771,713	0,000	2.771,713
101.	Herzogenaurach, Stadt Erlangen-Höchstadt, 23023 1	Altstadt Untersuchungsgebiet u. Satzungsgebiete I/1 u. I/2, 1978/88-92 17,53 ha 1978	1.416,451	0,000	1.416,451
102.	Hilpoltstein, Stadt Roth, Landkreis 13217 2	Stadtkern Satzungsgebiet, 1986/87-98, im LP seit 1976 18,62 ha 1986	329,272	0,000	329,272
103.	Himmelkron Kulmbach, Landkreis 3476 2	Ortskern Satzungsgebiet, 1986/87/90-98 7,8 ha 1986	155,944	0,000	155,944
104.	Hirschaid, Markt Bamberg, Landkreis 11666 1	Ortskern Satzungsgebiet, 1986/87-92-2001 3 ha 1986	1.055,306	0,000	1.055,306
105.	Höchstadt a.d.Aisch, Erlangen-Höchstadt, 13345 2	Stadtkern Sanierungsgebiet 1986/88-92, LP seit 1976 24,95 ha 1986	1.483,769	0,000	1.483,769

**Bundesprogramm der Städtebauförderung**  
**Programmbereich: Städtebauliche Sanierungs- und Entwicklungsmaßnahmen**  
**Land: Bayern**

Lfd. Nr.	Gemeinde-Ortsteil Kreis Einwohnerzahl 1 = Städtischer 2 = Ländlicher	Bezeichnung der Maßnahme Art des Gebietes (Förderung im Programmjahr) Gebietsgröße in ha Aufnahme in das Bundesprogramm	Finanzhilfe des Bundes bis einschl. 2008 1000 Euro	Finanzhilfe des Bundes Programmjahr 2009 1000 Euro	Finanzhilfe des Bundes insgesamt 1000 Euro
<b>A b g e r e c h n e t e Sanierungsmaßnahmen</b>					
106.	Höchstädt a.d.Donau, Dillingen a.d.Donau, 6681 2	Altstadt Untersuchungsgebiet 1986-99 25,1 ha 1986	241,585	0,000	241,585
107.	Hohenfels, Markt Neumarkt i.d.OPf., 2173 2	Marktkern Untersuchungsgebiet 1986-97 7 ha 1986	208,812	0,000	208,812
108.	Hohenwart, Markt Pfaffenhofen a.d.Ilm, 4391 2	Marktkern Satzungsgebiet, 1986-98 16,56 ha 1986	450,499	0,000	450,499
109.	Hollfeld, Stadt Bayreuth, Landkreis 5235 2	Altstadt Untersuchungsgebiet 1986-92-2001 15 ha 1986	741,373	0,000	741,373
110.	Hösbach, Markt Aschaffenburg, 13390 1	Ortsmitte Untersuchungsgebiet 1986-2001 5,75 ha 1986	287,346	0,000	287,346
111.	Ichenhausen, Stadt Günzburg, Landkreis 8442 2	Altstadt Satzungsgebiet Innenstadtbereich, 1986/87/90-92/1999 20,4 ha 1986	1.128,268	0,000	1.128,268
112.	Immenstadt i.Allgäu, Oberallgäu, Landkreis 14381 2	Hanfwerke-Viertel Satzungsgebiet 1, 1983-2001 18,76 ha 1983	888,779	0,000	888,779

**Bundesprogramm der Städtebauförderung**  
**Programmbereich: Städtebauliche Sanierungs- und Entwicklungsmaßnahmen**  
**Land: Bayern**

Lfd. Nr.	Gemeinde-Ortsteil Kreis Einwohnerzahl 1 = Städtischer 2 = Ländlicher	Bezeichnung der Maßnahme Art des Gebietes (Förderung im Programmjahr) Gebietsgröße in ha Aufnahme in das Bundesprogramm	Finanzhilfe des Bundes bis einschl. 2008 1000 Euro	Finanzhilfe des Bundes Programmjahr 2009 1000 Euro	Finanzhilfe des Bundes insgesamt 1000 Euro
<b>A b g e r e c h n e t e Sanierungsmaßnahmen</b>					
113.	Ingolstadt, Stadt Ingolstadt, Kreisfreie 123055 1	Altstadt Sanierungsgebiet E, 1971-92 1,72 ha 1971	2.685,931	0,000	2.685,931
114.	Inzell Traunstein, Landkreis 4343 2	Ortskern Untersuchungsgebiet u. Satzungsgebiet, 1989/90-2001 44,46 ha 1989	717,138	0,000	717,138
115.	Kastl, Markt Amberg-Sulzbach, 2544 2	Marktkern Satzungsgebiet, 1989-1999 12 ha 1986	212,186	0,000	212,186
116.	Kelheim, Stadt Kelheim, Landkreis 15717 2	Stadtkern Untersuchungsgebiet u. Satzungsgebiet 2, 1971-2001 0 ha 1971	30,166	0,000	30,166
117.	Kelheim, Stadt Kelheim, Landkreis 15717 2	Stadtkern Satzungsgebiete 1 u. 3, 1971-98 16,29 ha 1971	2.555,335	0,000	2.555,335
118.	Kemnath, Stadt Tirschenreuth, Landkreis 5301 2	Altstadt Satzungsgebiet, 1986/90-92-2000 34,24 ha 1986	775,885	0,000	775,885
119.	Kipfenberg, Markt Eichstätt, Landkreis 5625 2	Ortskern Satzungsgebiet, 1986-91/98-2000 6 ha 1986	330,755	0,000	330,755

**Bundesprogramm der Städtebauförderung**  
**Programmbereich: Städtebauliche Sanierungs- und Entwicklungsmaßnahmen**  
**Land: Bayern**

Lfd. Nr.	Gemeinde-Ortsteil Kreis Einwohnerzahl 1 = Städtischer 2 = Ländlicher	Bezeichnung der Maßnahme Art des Gebietes (Förderung im Programmjahr) Gebietsgröße in ha Aufnahme in das Bundesprogramm	Finanzhilfe des Bundes bis einschl. 2008 1000 Euro	Finanzhilfe des Bundes Programmjahr 2009 1000 Euro	Finanzhilfe des Bundes insgesamt 1000 Euro
<b>A b g e r e c h n e t e Sanierungsmaßnahmen</b>					
120.	Kirchdorf i.Wald Regen, Landkreis 2142 2	Ortskern Satzungsgebiet, 1986/89-91/95-97 12,5 ha 1986	399,063	0,000	399,063
121.	Kirchseeon, Markt Ebersberg, Landkreis 9393 1	Ortsmitte Untersuchungsgebiet, 1986-2000 5,6 ha 1986	97,145	0,000	97,145
122.	Kitzingen, Stadt Kitzingen, Landkreis 20968 2	Altstadt Untersuchungsgebiet, Satzungsgebiete a + b, 1986-92, LP seit 1976-2001 3,35 ha 1986	2.452,667	0,000	2.452,667
123.	Klingenberg a.Main, Milttenberg, Landkreis 6250 1	Altstadt Untersuchungsgebiet u. Satzungsgebiet I, 1988-92 9,8 ha 1988	742,396	0,000	742,396
124.	Knetzgau Haßberge, Landkreis 6473 2	Ortsmitte Oberschwappach Untersuchungsgebiet 1986-97 4,66 ha 1986	1.417,250	0,000	1.417,250
125.	Kolbermoor, Stadt Rosenheim, Landkreis 17859 2	Stadtkern Untersuchungsgebiet 1986-2001 31 ha 1986	772,051	0,000	772,051
126.	Königsberg i.Bay., Stadt Haßberge, Landkreis 3713 2	Altstadt Untersuchungsgebiet u. Satzungsgebiet I, 1986-92 32,5 ha 1986	752,826	0,000	752,826



**Bundesprogramm der Städtebauförderung**  
**Programmbereich: Städtebauliche Sanierungs- und Entwicklungsmaßnahmen**  
**Land: Bayern**

Lfd. Nr.	Gemeinde-Ortsteil Kreis Einwohnerzahl 1 = Städtischer 2 = Ländlicher	Bezeichnung der Maßnahme Art des Gebietes (Förderung im Programmjahr) Gebietsgröße in ha Aufnahme in das Bundesprogramm	Finanzhilfe des Bundes bis einschl. 2008 1000 Euro	Finanzhilfe des Bundes Programmjahr 2009 1000 Euro	Finanzhilfe des Bundes insgesamt 1000 Euro
<b>A b g e r e c h n e t e Sanierungsmaßnahmen</b>					
127.	Königstein, Markt Amberg-Sulzbach, 1783 2	Marktkern Satzungsgebiet 1986-91/98-2000 15,1 ha 1986	315,774	0,000	315,774
128.	Kösching, Markt Eichstätt, Landkreis 8530 1	Ortskern Satzungsgebiet, 1986-98 23,5 ha 1986	1.053,364	0,000	1.053,364
129.	Kronach, Stadt Kronach, Landkreis 17739 2	Altstadt Satzungsgebiet I, 1972-2000 0,25 ha 1972	131,913	0,000	131,913
130.	Kronach, Stadt Kronach, Landkreis 17739 2	Altstadt Untersuchungsgebiet, u. Satzungs- gebiet II, 1972/84/87/90/91-92 39,73 ha 1972	1.597,276	0,000	1.597,276
131.	Krumbach (Schwaben), Günzburg, Landkreis 12562 2	Altstadt Sanierungsgebiet 1979-1999 36 ha 1979	1.419,193	0,000	1.419,193
132.	Kühbach, Markt Aichach-Friedberg, 4034 2	Ortszentrum Untersuchungsgebiet 1986-87,90-97 19 ha 1986	312,450	0,000	312,450
133.	Laaber, Markt Regensburg, Landkreis 5174 1	Ortskern Satzungsgebiet, 1986/89/90-97 10,63 ha 1986	717,956	0,000	717,956

**Bundesprogramm der Städtebauförderung**  
**Programmbereich: Städtebauliche Sanierungs- und Entwicklungsmaßnahmen**  
**Land: Bayern**

Lfd. Nr.	Gemeinde-Ortsteil Kreis Einwohnerzahl 1 = Städtischer 2 = Ländlicher	Bezeichnung der Maßnahme Art des Gebietes (Förderung im Programmjahr) Gebietsgröße in ha Aufnahme in das Bundesprogramm	Finanzhilfe des Bundes bis einschl. 2008 1000 Euro	Finanzhilfe des Bundes Programmjahr 2009 1000 Euro	Finanzhilfe des Bundes insgesamt 1000 Euro
<b>A b g e r e c h n e t e Sanierungsmaßnahmen</b>					
134.	Landshut, Stadt Landshut, Kreisfreie 62629 2	Nikola Sanierungsgebiet Sanierungsgebiet IA 1990-92/95/98-1999 163,2 ha 1990	81,295	0,000	81,295
135.	Langenzenn, Stadt Fürth, Landkreis 10518 2	Stadtkern Untersuchungsgebiet u. Satzungsgebiet I, 1986/88-1999 30,65 ha 1986	1.559,952	0,000	1.559,952
136.	Langquaid, Markt Kelheim, Landkreis 5138 2	Ortskern Untersuchungsgebiet u. Satzungsgebiet, 1986-98 71,5 ha 1986	355,348	0,000	355,348
137.	Lauf a.d.Pegnitz, Stadt Nürnberger Land, 26176 1	Altstadt Sanierungsgebiete 1 - 3 1986/90/91-92 35,05 ha 1986	2.186,800	0,000	2.186,800
138.	Laufen, Stadt Berchtesgadener Land, 6659 2	Altstadt Satzungsgebiet 1978/91-92 9,86 ha 1978	2.345,767	0,000	2.345,767
139.	Lauingen (Donau), Stadt Dillingen a.d.Donau, 10927 2	Altstadt Satzungsgebiet, 1986-92 23,5 ha 1986	753,644	0,000	753,644
140.	Leipheim, Stadt Günzburg, Landkreis 6741 1	Altstadt Satzungsgebiet, 1986-92, im LP seit 1984 bis 2001 13 ha 1986	931,063	0,000	931,063

**Bundesprogramm der Städtebauförderung**  
**Programmbereich: Städtebauliche Sanierungs- und Entwicklungsmaßnahmen**  
**Land: Bayern**

Lfd. Nr.	Gemeinde-Ortsteil Kreis Einwohnerzahl 1 = Städtischer 2 = Ländlicher	Bezeichnung der Maßnahme Art des Gebietes (Förderung im Programmjahr) Gebietsgröße in ha Aufnahme in das Bundesprogramm	Finanzhilfe des Bundes bis einschl. 2008 1000 Euro	Finanzhilfe des Bundes Programmjahr 2009 1000 Euro	Finanzhilfe des Bundes insgesamt 1000 Euro
<b>A b g e r e c h n e t e Sanierungsmaßnahmen</b>					
141.	Leutershausen, Stadt Ansbach, Landkreis 5647 2	Altstadt Satzungsgebiet, 1986-99 11,45 ha 1986	306,264	0,000	306,264
142.	Lichtenau, Markt Ansbach, Landkreis 3806 2	Marktkern Satzungsgebiet, 1986-1999 4 ha 1986	284,278	0,000	284,278
143.	Lichtenberg, Stadt Hof, Landkreis 1121 2	Altstadt Untersuchungsgebiet 1986/89-98 7,05 ha 1986	420,640	0,000	420,640
144.	Lohr a.Main, Stadt Main-Spessart, 15944 2	Altstadt Satzungsgebiet II, 1971-81 0,31 ha 1971	422,992	0,000	422,992
145.	Lohr a.Main, Stadt Main-Spessart, 15944 2	Altstadt/SG I + III Untersuchungsgebiet, u. Satzungs- gebiete I + III, 1971/90-92 19,21 ha 1971	3.533,703	0,000	3.533,703
146.	Mainburg, Stadt Kelheim, Landkreis 13835 2	Altstadt Untersuchungsgebiet u. Satzungsgebiete 1+2, 1986-92/95-98 56,78 ha 1986	1.005,353	0,000	1.005,353
147.	Manching, Markt Pfaffenhofen a.d.Ilm, 11284 1	Ortsmitte Satzungsgebiet, 1986/89-98 14,67 ha 1986	485,318	0,000	485,318

**Bundesprogramm der Städtebauförderung**  
**Programmbereich: Städtebauliche Sanierungs- und Entwicklungsmaßnahmen**  
**Land: Bayern**

Lfd. Nr.	Gemeinde-Ortsteil Kreis Einwohnerzahl 1 = Städtischer 2 = Ländlicher	Bezeichnung der Maßnahme Art des Gebietes (Förderung im Programmjahr) Gebietsgröße in ha Aufnahme in das Bundesprogramm	Finanzhilfe des Bundes bis einschl. 2008 1000 Euro	Finanzhilfe des Bundes Programmjahr 2009 1000 Euro	Finanzhilfe des Bundes insgesamt 1000 Euro
<b>A b g e r e c h n e t e Sanierungsmaßnahmen</b>					
148.	Marklkofen Dingolfing-Landau, 3655 2	Ortszentrum Sanierungsgebiet 2002 0 ha 2002	60,000	0,000	60,000
149.	Markt Schwaben, Markt Ebersberg, Landkreis 11372 1	Ortskern Untersuchungsgebiet 1986-1999 5,2 ha 1986	1.035,110	0,000	1.035,110
150.	Marktheidenfeld, Stadt Main-Spessart, 10938 2	Altstadt Satzungsgebiet I, 1986-1991 7 ha 1986	1.196,883	0,000	1.196,883
151.	Marktoberdorf, Stadt Ostallgäu, Landkreis 18301 2	Innenstadt Untersuchungsgebiet 1986-92 19,6 ha 1986	1.270,560	0,000	1.270,560
152.	Marktrechwitz, Stadt Wunsiedel i. 17663 2	Innenstadt und Dörfles Untersuchungsgebiet, und Satzungs- gebiete I u. II, 1986/88/90-92 35,1 ha 1986	2.056,651 ( 200,661 ) *	0,000	2.056,651
153.	Marktschorgast, Markt Kulmbach, Landkreis 1606 2	Ortskern Untersuchungsgebiet 1986-88 7,2 ha 1986	127,056	0,000	127,056
154.	Marquartstein Traunstein, Landkreis 3144 2	Ortsmitte Satzungsgebiet, 1986/87-91/95-2000 35,3 ha 1986	654,351	0,000	654,351

**Bundesprogramm der Städtebauförderung**  
**Programmbereich: Städtebauliche Sanierungs- und Entwicklungsmaßnahmen**  
**Land: Bayern**

Lfd. Nr.	Gemeinde-Ortsteil Kreis Einwohnerzahl 1 = Städtischer 2 = Ländlicher	Bezeichnung der Maßnahme Art des Gebietes (Förderung im Programmjahr) Gebietsgröße in ha Aufnahme in das Bundesprogramm	Finanzhilfe des Bundes bis einschl. 2008 1000 Euro	Finanzhilfe des Bundes des Programmjahr 2009 1000 Euro	Finanzhilfe des Bundes insgesamt 1000 Euro
<b>A b g e r e c h n e t e Sanierungsmaßnahmen</b>					
155.	Memmingen, Stadt Memmingen, Kreisfreie 41021 2	Altstadt Sanierungsgebiete 3, 5, 6 1971-92 12,9 ha 1971	7.938,127	0,000	7.938,127
156.	Memmingen, Stadt Memmingen, Kreisfreie 41021 2	Altstadt Satzungsgebiet 1 1971-93 0,19 ha 1971	1.166,921	0,000	1.166,921
157.	Merkendorf, Stadt Ansbach, Landkreis 2784 2	Ortskern Untersuchungsgebiet u. Satzungsgebiet, 1986-91/95-2000 21 ha 1986	376,311	0,000	376,311
158.	Miesbach, Stadt Miesbach, Landkreis 11094 2	Altstadt Untersuchungsgebiet u. Satzungsgebiete 1 + 2, 1986/88-92, im LP seit 1977 bis 2001 25,84 ha 1986	699,959	0,000	699,959
159.	Mitterfels, Markt Straubing-Bogen, 2478 2	Ortskern Untersuchungsgebiet u. Satzungsgebiet 1986-91/95-97 38,96 ha 1986	607,312	0,000	607,312
160.	Mitterteich, Stadt Tirschenreuth, Landkreis 7013 2	Altstadt Satzungsgebiet 1986/91-92, im LP seit 1985 27,3 ha 1986	1.189,469	0,000	1.189,469
161.	Mömbris, Markt Aschaffenburg, 12259 1	Ortsmitte Untersuchungsgebiet u. Satzungsgebiet I, 1973-88 3,49 ha 1973	411,590	0,000	411,590

**Bundesprogramm der Städtebauförderung**  
**Programmbereich: Städtebauliche Sanierungs- und Entwicklungsmaßnahmen**  
**Land: Bayern**

Lfd. Nr.	Gemeinde-Ortsteil Kreis Einwohnerzahl 1 = Städtischer 2 = Ländlicher	Bezeichnung der Maßnahme Art des Gebietes (Förderung im Programmjahr) Gebietsgröße in ha Aufnahme in das Bundesprogramm	Finanzhilfe des Bundes bis einschl. 2008 1000 Euro	Finanzhilfe des Bundes Programmjahr 2009 1000 Euro	Finanzhilfe des Bundes insgesamt 1000 Euro
<b>A b g e r e c h n e t e Sanierungsmaßnahmen</b>					
162.	Mönchberg, Markt Miltenberg, Landkreis 2581 2	Altort Untersuchungsgebiet 1986-91-2000 8,8 ha 1986	380,043	0,000	380,043
163.	Moosburg a.d.Isar, Stadt Freising, Landkreis 17492 2	Altstadt Untersuchungsgebiet u. Satzungsgebiet 1986-91/95-2000 51,76 ha 1986	370,635	0,000	370,635
164.	Mörsheim, Markt Eichstätt, Landkreis 1646 2	Ortskern Satzungsgebiet 1986/90/91-98 7,24 ha 1986	524,790	0,000	524,790
165.	Mühldorf a.Inn, Stadt Mühldorf a.Inn, 17706 2	Altstadt Sanierungsgebiet I 1985/87-92 125,08 ha 1985	2.624,461	0,000	2.624,461
166.	München, München, 1311573 1	Zentrum Pasing Untersuchungsgebiet 1973-77 42,2 ha 1973	5,829	0,000	5,829
167.	München, München, 1311573 1	Milbertshofen Satzungsgebiet, 1986-92,96/98 102,2 ha 1986	678,623	0,000	678,623
168.	München, München, 1311573 1	Altstadt/St.-Jakobs Platz Untersuchungsgebiet u. Satzungsgebiet 1978/82-88 5,39 ha 1978	55,117	0,000	55,117

**Bundesprogramm der Städtebauförderung**  
**Programmbereich: Städtebauliche Sanierungs- und Entwicklungsmaßnahmen**  
**Land: Bayern**

Lfd. Nr.	Gemeinde-Ortsteil Kreis Einwohnerzahl 1 = Städtischer 2 = Ländlicher	Bezeichnung der Maßnahme Art des Gebietes (Förderung im Programmjahr) Gebietsgröße in ha Aufnahme in das Bundesprogramm	Finanzhilfe des Bundes bis einschl. 2008 1000 Euro	Finanzhilfe des Bundes Programmjahr 2009 1000 Euro	Finanzhilfe des Bundes insgesamt 1000 Euro
<b>A b g e r e c h n e t e Sanierungsmaßnahmen</b>					
169.	Murnau a.Staffelsee, Garmisch- 12136 2	Ortskern Untersuchungsgebiet 1989/90-2000 52 ha 1989	457,606	0,000	457,606
170.	Naila, Stadt Hof, Landkreis 8233 2	Altstadt Satzungsgebiet, 1986-92-2001 11,74 ha 1986	903,453	0,000	903,453
171.	Neuburg a.d.Donau, Neuburg- 28045 2	Untere Altstadt Sanierungsgebiet I 1971-77/90-98 0,36 ha 1971	75,160	0,000	75,160
172.	Neuburg a.d.Donau, Neuburg- 28045 2	Obere Altstadt Sanierungsgebiet I, IV 1975-83 0,19 ha 1975	551,048	0,000	551,048
173.	Neuburg a.d.Donau, Neuburg- 28045 2	Untere Altstadt Satzungsgebiet II 1971-87 1,12 ha 1971	1.229,542	0,000	1.229,542
174.	Neuburg a.d.Donau, Neuburg- 28045 2	Ostend Sanierungsgebiet 1990-92/98 74,7 ha 1990	126,903	0,000	126,903
175.	Neuhaus a.d.Pegnitz, Nürnberger Land, 2911 2	Ortskern Satzungsgebiet, 1986-1999 13,2 ha 1986	181,509	0,000	181,509

**Bundesprogramm der Städtebauförderung**  
**Programmbereich: Städtebauliche Sanierungs- und Entwicklungsmaßnahmen**  
**Land: Bayern**

Lfd. Nr.	Gemeinde-Ortsteil Kreis Einwohnerzahl 1 = Städtischer 2 = Ländlicher	Bezeichnung der Maßnahme Art des Gebietes (Förderung im Programmjahr) Gebietsgröße in ha Aufnahme in das Bundesprogramm	Finanzhilfe des Bundes bis einschl. 2008 1000 Euro	Finanzhilfe des Bundes Programmjahr 2009 1000 Euro	Finanzhilfe des Bundes insgesamt 1000 Euro
<b>A b g e r e c h n e t e Sanierungsmaßnahmen</b>					
176.	Neumarkt i.d.OPf., Stadt Neumarkt i.d.OPf., 39351 2	Stadtkern Sanierungsgebiete I - III 1975/85/87/91-92/95, 2001 39,57 ha 1975	5.906,367	0,000	5.906,367
177.	Neumarkt-Sankt Veit, Mühdorf a.Inn, 6126 2	Altstadt Satzungsgebiet I, 1986/89-92 29,5 ha 1986	1.301,136	0,000	1.301,136
178.	Neunburg vorm Wald, Schwandorf, Landkreis 8166 2	Altstadt Sanierungsgebiet I, 1974-92 16,36 ha 1974	2.259,501	0,000	2.259,501
179.	Neunkirchen a.Brand, Forchheim, Landkreis 8000 1	Ortskern Satzungsgebiet, 1986-92 17,18 ha 1986	607,926	0,000	607,926
180.	Neuötting, Stadt Altötting, Landkreis 8476 2	Altstadt Satzungsgebiet 1, 1986-92, im LP seit 1982 20,2 ha 1986	2.102,892	0,000	2.102,892
181.	Neustadt a.d.Aisch, Stadt Neustadt a.d.Aisch-Bad 12317 2	Stadtkern Satzungsgebiet, 1986-92, LP seit 1983-1999 28,68 ha 1986	574,692	0,000	574,692
182.	Neustadt a.d.Waldnaab, Neustadt a.d.Waldnaab, 6019 2	Altstadt Satzungsgebiet, 1986/90-92, im LP seit 1985 -2000 3,6 ha 1986	950,798	0,000	950,798



**Bundesprogramm der Städtebauförderung**  
**Programmbereich: Städtebauliche Sanierungs- und Entwicklungsmaßnahmen**  
**Land: Bayern**

Lfd. Nr.	Gemeinde-Ortsteil Kreis Einwohnerzahl 1 = Städtischer 2 = Ländlicher	Bezeichnung der Maßnahme Art des Gebietes (Förderung im Programmjahr) Gebietsgröße in ha Aufnahme in das Bundesprogramm	Finanzhilfe des Bundes bis einschl. 2008 1000 Euro	Finanzhilfe des Bundes Programmjahr 2009 1000 Euro	Finanzhilfe des Bundes insgesamt 1000 Euro
<b>A b g e r e c h n e t e Sanierungsmaßnahmen</b>					
183.	Neustadt b.Coburg, Stadt Coburg, Landkreis 16258 2	Altstadt Untersuchungsgebiet u. Satzungsgebiet I, 1986-92 57,5 ha 1986	1.926,548	0,000	1.926,548
184.	Nordheim v.d.Rhön Rhön-Grabfeld, 1149 2	Ortskern Untersuchungsgebiet, u. Satzungs- gebiete A,B, 1971-1999 13,49 ha 1971	468,343	0,000	468,343
185.	Nürnberg, Stadt Nürnberg, Kreisfreie 503110 1	Gleisshammer/St. Peter Untersuchungsgebiet, u. Satzungs- gebiet I, 1990-92/95 101,78 ha 1990	171,334	0,000	171,334
186.	Nürnberg, Stadt Nürnberg, Kreisfreie 503110 1	Kieselbergstraße Satzungsgebiet, 1986/91-92 2,1 ha 1986	68,513	0,000	68,513
187.	Nürnberg, Stadt Nürnberg, Kreisfreie 503110 1	Tafelhof Untersuchungsgebiet 1973-79 15 ha 1973	10,839	0,000	10,839
188.	Nürnberg, Stadt Nürnberg, Kreisfreie 503110 1	Bleiweißviertel Satzungsgebiet, 1971-89 8,2 ha 1971	4.481,882	0,000	4.481,882
189.	Nürnberg, Stadt Nürnberg, Kreisfreie 503110 1	St. Johannis/Rieterstraße Satzungsgebiet, 1986-98 2,57 ha 1986	2.865,791	0,000	2.865,791

**Bundesprogramm der Städtebauförderung**  
**Programmbereich: Städtebauliche Sanierungs- und Entwicklungsmaßnahmen**  
**Land: Bayern**

Lfd. Nr.	Gemeinde-Ortsteil Kreis Einwohnerzahl 1 = Städtischer 2 = Ländlicher	Bezeichnung der Maßnahme Art des Gebietes (Förderung im Programmjahr) Gebietsgröße in ha Aufnahme in das Bundesprogramm	Finanzhilfe des Bundes bis einschl. 2008 1000 Euro	Finanzhilfe des Bundes Programmjahr 2009 1000 Euro	Finanzhilfe des Bundes insgesamt 1000 Euro
<b>A b g e r e c h n e t e Sanierungsmaßnahmen</b>					
190.	Nürnberg, Stadt Nürnberg, Kreisfreie 503110 1	St.-Leonhard Satzungsgebiete 1 + 2, 1985-92 7,34 ha 1985	533,370	0,000	533,370
191.	Nürnberg, Stadt Nürnberg, Kreisfreie 503110 1	Gostenhof/Jamnitzerstraße Satzungsgebiet, 1979-85 1,32 ha 1979	710,696	0,000	710,696
192.	Oberaudorf Rosenheim, Landkreis 4898 2	Ortskern Satzungsgebiet, 1986/90-92/98 21,8 ha 1986	557,768	0,000	557,768
193.	Obergünzburg, Markt Ostallgäu, Landkreis 6415 2	Ortskern Satzungsgebiet, 1986-2000 31 ha 1986	437,666	0,000	437,666
194.	Obernburg a.Main, Stadt Miltenberg, Landkreis 8749 1	Altstadt Satzungsgebiet, 1986-92, im LP seit 1979 11,2 ha 1986	804,620	0,000	804,620
195.	Oberstaufen, Markt Oberallgäu, Landkreis 7281 2	Ortskern Untersuchungsgebiet, 1986-99 27 ha 1986	666,213	0,000	666,213
196.	Oberstreu Rhön-Grabfeld, 1635 2	Ortsmitte Mittelstreu Untersuchungsgebiet 1986-87 0,66 ha 1986	234,172	0,000	234,172

**Bundesprogramm der Städtebauförderung**  
**Programmbereich: Städtebauliche Sanierungs- und Entwicklungsmaßnahmen**  
**Land: Bayern**

Lfd. Nr.	Gemeinde-Ortsteil Kreis Einwohnerzahl 1 = Städtischer 2 = Ländlicher	Bezeichnung der Maßnahme Art des Gebietes (Förderung im Programmjahr) Gebietsgröße in ha Aufnahme in das Bundesprogramm	Finanzhilfe des Bundes bis einschl. 2008 1000 Euro	Finanzhilfe des Bundes Programmjahr 2009 1000 Euro	Finanzhilfe des Bundes insgesamt 1000 Euro
<b>A b g e r e c h n e t e Sanierungsmaßnahmen</b>					
197.	Oberviechtach, Stadt Schwandorf, Landkreis 4925 2	Altstadt Untersuchungsgebiet, u. Satzungs- gebiet I, 1973-98 20,4 ha 1973	162,846	0,000	162,846
198.	Ochsenfurt, Stadt Würzburg, Landkreis 11423 2	Altstadt Untersuchungsgebiet u. Satzungsgebiet I, 1974/85-92 22,2 ha 1974	1.804,400	0,000	1.804,400
199.	Oettingen i.Bay., Stadt Donau-Ries, Landkreis 5154 2	Altstadt Untersuchungsgebiet, u. Satzungsgebiet, 1986-92/95-1999 77,6 ha 1986	861,527	0,000	861,527
200.	Osterhofen, Stadt Deggendorf, Landkreis 11854 2	Platz a.d. Frühlingsstraße Untersuchungsgebiet 1989-97 0,55 ha 1989	72,092	0,000	72,092
201.	Osterhofen, Stadt Deggendorf, Landkreis 11854 2	Altstadt Satzungsgebiet, 1986/87/90-97 18,3 ha 1986	610,680	0,000	610,680
202.	Ostheim v.d.Rhön, Stadt Rhön-Grabfeld, 3548 2	Altstadt Satzungsgebiet, 1986-92/98 14,77 ha 1986	486,239	0,000	486,239
203.	Ottobeuren, Markt Unterallgäu, Landkreis 8047 2	Ortskern Untersuchungsgebiet 1986-98 40 ha 1986	535,323	0,000	535,323

**Bundesprogramm der Städtebauförderung**  
**Programmbereich: Städtebauliche Sanierungs- und Entwicklungsmaßnahmen**  
**Land: Bayern**

Lfd. Nr.	Gemeinde-Ortsteil Kreis Einwohnerzahl 1 = Städtischer 2 = Ländlicher	Bezeichnung der Maßnahme Art des Gebietes (Förderung im Programmjahr) Gebietsgröße in ha Aufnahme in das Bundesprogramm	Finanzhilfe des Bundes bis einschl. 2008 1000 Euro	Finanzhilfe des Bundes Programmjahr 2009 1000 Euro	Finanzhilfe des Bundes insgesamt 1000 Euro
<b>A b g e r e c h n e t e Sanierungsmaßnahmen</b>					
204.	Pappenheim, Stadt Weißenburg- 4208 2	Altstadt Untersuchungsgebiet, Sanierungsgebiete 1, 2, 4 1986-92 11,66 ha 1986	375,116	0,000	375,116
205.	Passau, Stadt Passau, Kreisfreie Stadt 50741 2	Ilzstadt Satzungsgebiet, 1971-97 1,75 ha 1971	993,440	0,000	993,440
206.	Passau, Stadt Passau, Kreisfreie Stadt 50741 2	Altstadt Sanierungsgebiet I, 1971-74 0 ha 1971	380,900	0,000	380,900
207.	Passau, Stadt Passau, Kreisfreie Stadt 50741 2	Altstadt Sanierungsgebiet V 1971-76/96 0,58 ha 1971	1.484,280	0,000	1.484,280
208.	Peißenberg, Markt Weilheim-Schongau, 12626 2	Ortsmitte Untersuchungsgebiet 1986/90-91 157,5 ha 1986	455,510	0,000	455,510
209.	Pfaffenhofen a.d.Ilm, Pfaffenhofen a.d.Ilm, 23833 2	Altstadt Satzungsgebiet 1986-97 96,5 ha 1986	8,487	0,000	8,487
210.	Pförring, Markt Eichstätt, Landkreis 3538 1	Ortskern Satzungsgebiet, 1971-91 19,67 ha 1971	978,152	0,000	978,152

**Bundesprogramm der Städtebauförderung**  
**Programmbereich: Städtebauliche Sanierungs- und Entwicklungsmaßnahmen**  
**Land: Bayern**

Lfd. Nr.	Gemeinde-Ortsteil Kreis Einwohnerzahl 1 = Städtischer 2 = Ländlicher	Bezeichnung der Maßnahme Art des Gebietes (Förderung im Programmjahr) Gebietsgröße in ha Aufnahme in das Bundesprogramm	Finanzhilfe des Bundes bis einschl. 2008 1000 Euro	Finanzhilfe des Bundes des Bundes Programmjahr 2009 1000 Euro	Finanzhilfe des Bundes insgesamt 1000 Euro
<b>A b g e r e c h n e t e Sanierungsmaßnahmen</b>					
211.	Plattling, Stadt Deggendorf, Landkreis 12624 2	Innenstadt Untersuchungsgebiet u. Satzungsgebiet, 1986-92/95-1999 101 ha 1986	1.002,746	0,000	1.002,746
212.	Pleinfeld, Markt Weißenburg- 7294 2	Ortskern Satzungsgebiet 1986-92, im LP seit 1983 -2000 21,4 ha 1986	1.288,967	0,000	1.288,967
213.	Pressath, Stadt Neustadt a.d.Waldnaab, 4585 2	Stadtkern Satzungsgebiet, 1986-1999 29,19 ha 1986	312,604	0,000	312,604
214.	Rain, Stadt Donau-Ries, Landkreis 8417 2	Altstadt Untersuchungsgebiet u. Satzungsgebiet, 1986/89-92-1999 43,6 ha 1986	516,916	0,000	516,916
215.	Regen, Stadt Regen, Landkreis 11985 2	Stadtkern Untersuchungsgebiet, und Satzungs- gebiete I-IV, 1986/88-92 46 ha 1986	1.627,442	0,000	1.627,442
216.	Regensburg, Stadt Regensburg, Kreisfreie 132495 1	Altstadt Satzungsgebiet II, 1971-91 0,34 ha 1971	386,648	0,000	386,648

**Bundesprogramm der Städtebauförderung**  
**Programmbereich: Städtebauliche Sanierungs- und Entwicklungsmaßnahmen**  
**Land: Bayern**

Lfd. Nr.	Gemeinde-Ortsteil Kreis Einwohnerzahl 1 = Städtischer 2 = Ländlicher	Bezeichnung der Maßnahme Art des Gebietes (Förderung im Programmjahr) Gebietsgröße in ha Aufnahme in das Bundesprogramm	Finanzhilfe des Bundes bis einschl. 2008 1000 Euro	Finanzhilfe des Bundes Programmjahr 2009 1000 Euro	Finanzhilfe des Bundes insgesamt 1000 Euro
----------	--	---	--	--	---

A b g e r e c h n e t e Sanierungsmaßnahmen

217.	Rehau, Stadt Hof, Landkreis 9815 2	Stadtkern Untersuchungsgebiet, und Satzungs- gebiet I, 1986-98 35,8 ha 1986	989,759	0,000	989,759
218.	Reichertshofen, Markt Pfaffenhofen a.d.Ilm, 7517 1	Ortskern Untersuchungsgebiet, 1986-91 39,9 ha 1986	115,296	0,000	115,296
219.	Riedenburg, Stadt Kelheim, Landkreis 5674 2	Altstadt Untersuchungsgebiet u. Satzungsgebiet, 1979-2000 23,05 ha 1979	775,528	0,000	775,528
220.	Rödental, Stadt Coburg, Landkreis 13473 2	Domäne Oeslau Satzungsgebiet, 1986-88 1,7 ha 1986	911,122	0,000	911,122
221.	Rohr i.NB, Markt Kelheim, Landkreis 3298 2	Ortskern Untersuchungsgebiet 1986-98 29,6 ha 1986	449,323	0,000	449,323
222.	Röhrnbach, Markt Freyung-Grafenau, 4580 2	Ortskern Satzungsgebiet I, 1986-98 31,6 ha 1986	951,514	0,000	951,514
223.	Ronsberg, Markt Ostallgäu, Landkreis 1650 2	Ortskern Untersuchungsgebiet 1986-97 11,5 ha 1986	223,946	0,000	223,946

**Bundesprogramm der Städtebauförderung**  
**Programmbereich: Städtebauliche Sanierungs- und Entwicklungsmaßnahmen**  
**Land: Bayern**

Lfd. Nr.	Gemeinde-Ortsteil Kreis Einwohnerzahl 1 = Städtischer 2 = Ländlicher	Bezeichnung der Maßnahme Art des Gebietes (Förderung im Programmjahr) Gebietsgröße in ha Aufnahme in das Bundesprogramm	Finanzhilfe des Bundes bis einschl. 2008 1000 Euro	Finanzhilfe des Bundes Programmjahr 2009 1000 Euro	Finanzhilfe des Bundes insgesamt 1000 Euro
<b>A b g e r e c h n e t e Sanierungsmaßnahmen</b>					
224.	Roßtal, Markt Fürth, Landkreis 9896 1	Oberer Markt Satzungsgebiet, 1986/87-92 7,7 ha 1986	501,577	0,000	501,577
225.	Rothenfels, Stadt Main-Spessart, 1030 2	Altstadt Untersuchungsgebiet 1986-91-2001 8,8 ha 1986	209,630	0,000	209,630
226.	Rottenburg a.d.Laab, Landshut, Landkreis 7604 2	Ortskern Satzungsgebiet, 1986/89-92 25,3 ha 1986	983,726	0,000	983,726
227.	Ruhpolding Traunstein, Landkreis 6351 2	Ortsmitte Untersuchungsgebiet u. Satzungsgebiet, 1986-92 80,35 ha 1986	1.191,105	0,000	1.191,105
228.	Scheßlitz, Stadt Bamberg, Landkreis 7160 2	Ortskern Satzungsgebiet, 1986-92-2001 16,9 ha 1986	399,830	0,000	399,830
229.	Schillingsfürst, Stadt Ansbach, Landkreis 2802 2	Ortskern Untersuchungsgebiet, u. Satzungsgebiet, 1986/95 im LP seit 1985-1999 38,05 ha 1986	251,402	0,000	251,402
230.	Schlüsselfeld, Stadt Bamberg, Landkreis 5753 2	Altstadt Untersuchungsgebiet, u. Satzungsgebiet, 1986-91/95-98 16,2 ha 1986	297,572	0,000	297,572

**Bundesprogramm der Städtebauförderung**  
**Programmbereich: Städtebauliche Sanierungs- und Entwicklungsmaßnahmen**  
**Land: Bayern**

Lfd. Nr.	Gemeinde-Ortsteil Kreis Einwohnerzahl 1 = Städtischer 2 = Ländlicher	Bezeichnung der Maßnahme Art des Gebietes (Förderung im Programmjahr) Gebietsgröße in ha Aufnahme in das Bundesprogramm	Finanzhilfe des Bundes bis einschl. 2008 1000 Euro	Finanzhilfe des Bundes Programmjahr 2009 1000 Euro	Finanzhilfe des Bundes insgesamt 1000 Euro
<b>A b g e r e c h n e t e Sanierungsmaßnahmen</b>					
231.	Schmidmühlen, Markt Amberg-Sulzbach, 2465 2	Ortskern Satzungsgebiet, 1986-97, im LP seit 1983 8,5 ha 1986	146,741	0,000	146,741
232.	Schnaittach, Markt Nürnberger Land, 8197 2	Ortskern Untersuchungsgebiet 1986-92 14,8 ha 1986	681,552	0,000	681,552
233.	Schöllkrippen, Markt Aschaffenburg, 3867 2	Ortskern Untersuchungsgebiet 1986-2001 17,2 ha 1986	228,394	0,000	228,394
234.	Schönberg, Markt Freyung-Grafenau, 3878 2	Ortskern Untersuchungsgebiet u. Satzungsgebiete 1,2, 1986-2000 44,05 ha 1986	1.453,040	0,000	1.453,040
235.	Schongau, Stadt Weilheim-Schongau, 12338 2	Altstadt Untersuchungsgebiet, u. Satzungs- gebiete I+II, 1983-92 58,97 ha 1983	3.514,825	0,000	3.514,825
236.	Schönsee, Stadt Schwandorf, Landkreis 2718 2	Stadtkern Satzungsgebiet, 1986/90-92-2001 25 ha 1986	638,143	0,000	638,143
237.	Schrobenhausen, Stadt Neuburg- 16209 2	Altstadt Untersuchungsgebiet, u. Satzungsgebiet, 1985/89/91-92/95-99 58,95 ha 1985	1.665,124	0,000	1.665,124



**Bundesprogramm der Städtebauförderung**  
**Programmbereich: Städtebauliche Sanierungs- und Entwicklungsmaßnahmen**  
**Land: Bayern**

Lfd. Nr.	Gemeinde-Ortsteil Kreis Einwohnerzahl 1 = Städtischer 2 = Ländlicher	Bezeichnung der Maßnahme Art des Gebietes (Förderung im Programmjahr) Gebietsgröße in ha Aufnahme in das Bundesprogramm	Finanzhilfe des Bundes bis einschl. 2008 1000 Euro	Finanzhilfe des Bundes Programmjahr 2009 1000 Euro	Finanzhilfe des Bundes insgesamt 1000 Euro
<b>A b g e r e c h n e t e Sanierungsmaßnahmen</b>					
238.	Schwabach, Stadt Schwabach, Kreisfreie 38753 1	Altstadt Satzungsgebiet 2, 1972-78 0,8 ha 1972	8,538	0,000	8,538
239.	Schwabach, Stadt Schwabach, Kreisfreie 38753 1	Altstadt Satzungsgebiet 4, 1972-88 0,92 ha 1972	231,844	0,000	231,844
240.	Schwabach, Stadt Schwabach, Kreisfreie 38753 1	Altstadt Untersuchungsgebiet, u. Satzungs- gebiet 1, 1972/77/83-92 35,75 ha 1972	5.325,411	0,000	5.325,411
241.	Schwandorf, Stadt Schwandorf, Landkreis 28114 2	Altstadt Untersuchungsgebiet, u. Satzungs- gebiete I A u. II A, 1972/78/90-92 31,94 ha 1972	5.920,428	0,000	5.920,428
242.	Schwanfeld Schweinfurt, Landkreis 1971 1	Ortsmitte Untersuchungsgebiet 1986-87 0,26 ha 1986	316,490	0,000	316,490
243.	Schwarzach, Markt Straubing-Bogen, 2770 2	Ortskern Satzungsgebiet, 1986-2000 16,6 ha 1986	402,949	0,000	402,949
244.	Selb, Stadt Wunsiedel i. 16530 2	Stadtkern Untersuchungsgebiet, u. Satzungs- gebiete I+II, 1981-92/95 17,79 ha 1971	3.745,213	0,000	3.745,213

**Bundesprogramm der Städtebauförderung**  
**Programmbereich: Städtebauliche Sanierungs- und Entwicklungsmaßnahmen**  
**Land: Bayern**

Lfd. Nr.	Gemeinde-Ortsteil Kreis Einwohnerzahl 1 = Städtischer 2 = Ländlicher	Bezeichnung der Maßnahme Art des Gebietes (Förderung im Programmjahr) Gebietsgröße in ha Aufnahme in das Bundesprogramm	Finanzhilfe des Bundes bis einschl. 2008 1000 Euro	Finanzhilfe des Bundes Programmjahr 2009 1000 Euro	Finanzhilfe des Bundes insgesamt 1000 Euro
<b>A b g e r e c h n e t e Sanierungsmaßnahmen</b>					
245.	Senden, Stadt Neu-Ulm, Landkreis 22197 1	Ortskern Satzungsgebiet, 1986-2000 22 ha 1986	781,765	0,000	781,765
246.	Seßlach, Stadt Coburg, Landkreis 4074 2	Altstadt Satzungsgebiet, 1979-92-2000 9,6 ha 1979	502,089	0,000	502,089
247.	Simbach a.Inn, Stadt Rottal-Inn, Landkreis 9861 2	Stadtkern Satzungsgebiet, 1986/90-98, LP seit 1977 17,3 ha 1986	786,367	0,000	786,367
248.	Sonnefeld Coburg, Landkreis 5135 2	Ortskern Satzungsgebiet, 1986-92, im LP seit 1984 -2001 12,24 ha 1986	564,978	0,000	564,978
249.	Sonthofen, Stadt Oberallgäu, Landkreis 21050 2	Innenstadt Untersuchungsgebiet 1990-2000 46,7 ha 1990	530,925	0,000	530,925
250.	Spalt, Stadt Roth, Landkreis 5069 2	Altstadt Satzungsgebiet, 1986-91/98 13,5 ha 1986	283,767	0,000	283,767
251.	Stein, Stadt Fürth, Landkreis 13870 1	Alt-Stein Satzungsgebiete I und II, 1983-2000 17 ha 1983	1.844,997	0,000	1.844,997

**Bundesprogramm der Städtebauförderung**  
**Programmbereich: Städtebauliche Sanierungs- und Entwicklungsmaßnahmen**  
**Land: Bayern**

Lfd. Nr.	Gemeinde-Ortsteil Kreis Einwohnerzahl 1 = Städtischer 2 = Ländlicher	Bezeichnung der Maßnahme Art des Gebietes (Förderung im Programmjahr) Gebietsgröße in ha Aufnahme in das Bundesprogramm	Finanzhilfe des Bundes bis einschl. 2008 1000 Euro	Finanzhilfe des Bundes Programmjahr 2009 1000 Euro	Finanzhilfe des Bundes insgesamt 1000 Euro
<b>A b g e r e c h n e t e Sanierungsmaßnahmen</b>					
252.	Sulzfeld a.Main Kitzingen, Landkreis 1253 2	Altort Satzungsgebiet, 1986-92 10 ha 1986	470,900	0,000	470,900
253.	Surberg Traunstein, Landkreis 3110 2	Dorfkern Satzungsgebiet, 1987-97 1,1 ha 1986	151,803	0,000	151,803
254.	Teisendorf, Markt Berchtesgadener Land, 9147 2	Ortskern Satzungsgebiet, 1986/91-98 16,36 ha 1986	368,999	0,000	368,999
255.	Teuschnitz, Stadt Kronach, Landkreis 2151 2	Ortskern Satzungsgebiet, 1986/90-98, im LP seit 1985 15,78 ha 1986	397,274	0,000	397,274
256.	Thierhaupten, Markt Augsburg, Landkreis 3723 1	Klosterbereich Untersuchungsgebiet 1986-92 3,85 ha 1986	755,689	0,000	755,689
257.	Thurnau, Markt Kulmbach, Landkreis 4460 2	Marktkern Satzungsgebiet, 1986-92-2000 28,65 ha 1986	259,736	0,000	259,736
258.	Tirschenreuth, Stadt Tirschenreuth, Landkreis 9274 2	Altstadt Satzungsgebiete 1,2, 3 und 5, 1986/90-92-2000 27,7 ha 1986	492,988	0,000	492,988

**Bundesprogramm der Städtebauförderung**  
**Programmbereich: Städtebauliche Sanierungs- und Entwicklungsmaßnahmen**  
**Land: Bayern**

Lfd. Nr.	Gemeinde-Ortsteil Kreis Einwohnerzahl 1 = Städtischer 2 = Ländlicher	Bezeichnung der Maßnahme Art des Gebietes (Förderung im Programmjahr) Gebietsgröße in ha Aufnahme in das Bundesprogramm	Finanzhilfe des Bundes bis einschl. 2008 1000 Euro	Finanzhilfe des Bundes Programmjahr 2009 1000 Euro	Finanzhilfe des Bundes insgesamt 1000 Euro
<b>A b g e r e c h n e t e Sanierungsmaßnahmen</b>					
259.	Tittling, Markt Passau, Landkreis 3717 2	Marktkern Satzungsgebiet, 1986-91/95-97 18 ha 1986	474,479	0,000	474,479
260.	Traunstein, Stadt Traunstein, Landkreis 18707 2	Stadtkern Satzungsgebiet, 1986-2001 150 ha 1986	1.533,671	0,000	1.533,671
261.	Trostberg, Stadt Traunstein, Landkreis 11655 2	Altstadt Satzungsgebiet, 1986-92/98-2001 22,3 ha 1986	953,815	0,000	953,815
262.	Uffenheim, Stadt Neustadt a.d.Aisch-Bad 6169 2	Altstadt Satzungsgebiet, 1986-92, im LP seit 1985, -99 15 ha 1986	484,193	0,000	484,193
263.	Velburg, Stadt Neumarkt i.d.OPf., 5265 2	Altstadt Satzungsgebiet, 1986-1999 16,42 ha 1986	199,046	0,000	199,046
264.	Velden, Stadt Nürnberger Land, 1826 2	Ortskern Satzungsgebiet, 1986-1999 5,7 ha 1986	388,071	0,000	388,071
265.	Viereth-Trunstadt Bamberg, Landkreis 3645 1	Ortskern Trunstadt Untersuchungsgebiet u. Satzungsgebiet, 1986-91/95-98 14 ha 1986	497,078	0,000	497,078

**Bundesprogramm der Städtebauförderung**  
**Programmbereich: Städtebauliche Sanierungs- und Entwicklungsmaßnahmen**  
**Land: Bayern**

Lfd. Nr.	Gemeinde-Ortsteil Kreis Einwohnerzahl 1 = Städtischer 2 = Ländlicher	Bezeichnung der Maßnahme Art des Gebietes (Förderung im Programmjahr) Gebietsgröße in ha Aufnahme in das Bundesprogramm	Finanzhilfe des Bundes bis einschl. 2008 1000 Euro	Finanzhilfe des Bundes Programmjahr 2009 1000 Euro	Finanzhilfe des Bundes insgesamt 1000 Euro
<b>A b g e r e c h n e t e Sanierungsmaßnahmen</b>					
266.	Vilsbiburg, Stadt Landshut, Landkreis 11560 2	Stadtkern Sanierungsgebiet 2007 24,6 ha 2007	117,450	0,000	117,450
267.	Vilseck, Stadt Amberg-Sulzbach, 6454 2	Altstadt Satzungsgebiet, 1986-91/98-1999 17,5 ha 1986	247,670	0,000	247,670
268.	Vohburg a.d.Donau, Pfaffenhofen a.d.Ilm, 7135 1	Altstadt Satzungsgebiet, 1985-92 16,2 ha 1985	1.671,158	0,000	1.671,158
269.	Vohenstrauß, Stadt Neustadt a.d.Waldnaab, 7681 2	Innenstadt Untersuchungsgebiet, u. Satzungs- gebiet I, 1972/88-92-2001 19,55 ha 1972	984,441	0,000	984,441
270.	Vöhringen, Stadt Neu-Ulm, Landkreis 13075 1	Innenstadt Untersuchungsgebiet, 1986/89-92 43,2 ha 1986	691,778	0,000	691,778
271.	Waldkirchen, Stadt Freyung-Grafenau, 10486 2	Altstadt Satzungsgebiet, 1984-92/95-98 9,8 ha 1984	3.119,903	0,000	3.119,903
272.	Waldsassen, Stadt Tirschenreuth, Landkreis 7332 2	Altstadt Satzungsgebiet, 1986/89-92-2000 26,84 ha 1986	250,686	0,000	250,686

**Bundesprogramm der Städtebauförderung**  
**Programmbereich: Städtebauliche Sanierungs- und Entwicklungsmaßnahmen**  
**Land: Bayern**

Lfd. Nr.	Gemeinde-Ortsteil Kreis Einwohnerzahl 1 = Städtischer 2 = Ländlicher	Bezeichnung der Maßnahme Art des Gebietes (Förderung im Programmjahr) Gebietsgröße in ha Aufnahme in das Bundesprogramm	Finanzhilfe des Bundes bis einschl. 2008 1000 Euro	Finanzhilfe des Bundes Programmjahr 2009 1000 Euro	Finanzhilfe des Bundes insgesamt 1000 Euro
----------	--	---	--	--	---

A b g e r e c h n e t e Sanierungsmaßnahmen

273.	Wallersdorf, Markt Dingolfing-Landau, 6734 2	Marktkern Untersuchungsgebiet, u. Satzungs- gebiet, 1986-91/95-97 41,74 ha 1986	544,526	0,000	544,526
274.	Wartenberg, Markt Erding, Landkreis 4646 2	Ortsmitte Untersuchungsgebiet, u. Satzungs- gebiet, 1986/89-2001 63,5 ha 1986	606,801	0,000	606,801
275.	Wassertrüdingen, Stadt Ansbach, Landkreis 5999 2	Altstadt Satzungsgebiet, 1986/91-1999 15,3 ha 1986	810,909	0,000	810,909
276.	Wegscheid, Markt Passau, Landkreis 5715 2	Marktkern Untersuchungsgebiet, und Satzungs- gebiet, 1986-2001 29,3 ha 1986	428,463	0,000	428,463
277.	Weiden i.d.OPf., Stadt Weiden i.d.OPf., 42445 2	AW-Gelände Satzungsgebiet, 1988-92-1999 19,8 ha 1988	988,890	0,000	988,890
278.	Weidenberg, Markt Bayreuth, Landkreis 6398 2	Marktkern Satzungsgebiet, 1986/89-92/95-2001 18 ha 1986	635,025	0,000	635,025

**Bundesprogramm der Städtebauförderung**  
**Programmbereich: Städtebauliche Sanierungs- und Entwicklungsmaßnahmen**  
**Land: Bayern**

Lfd. Nr.	Gemeinde-Ortsteil Kreis Einwohnerzahl 1 = Städtischer 2 = Ländlicher	Bezeichnung der Maßnahme Art des Gebietes (Förderung im Programmjahr) Gebietsgröße in ha Aufnahme in das Bundesprogramm	Finanzhilfe des Bundes bis einschl. 2008 1000 Euro	Finanzhilfe des Bundes Programmjahr 2009 1000 Euro	Finanzhilfe des Bundes insgesamt 1000 Euro
<b>A b g e r e c h n e t e Sanierungsmaßnahmen</b>					
279.	Weilheim i.OB, Stadt Weilheim-Schongau, 21571 2	Altstadt/Obere Stadt Untersuchungsgebiet, u. Satzungs- gebiete 1 u. 2, 1977-92 53,2 ha 1977	2.614,901	0,000	2.614,901
280.	Weilheim i.OB, Stadt Weilheim-Schongau, 21571 2	Altstadt/Obere Stadt SG Altstadt I, V, SG Obere Stadt, 2002, 2004-2006 12,98 ha 2002	461,350	0,000	461,350
281.	Weißenburg i.Bay., Stadt Weißenburg- 17604 2	Altstadt Satzungsgebiet I, 1973-86 1,4 ha 1973	380,887	0,000	380,887
282.	Weißenhorn, Stadt Neu-Ulm, Landkreis 13182 2	Altstadt Untersuchungsgebiet 1986/89-92-1999 13,33 ha 1986	824,203	0,000	824,203
283.	Weismain, Stadt Lichtenfels, Landkreis 4746 2	Altstadt Untersuchungsgebiet 1986-98 15,5 ha 1986	204,005	0,000	204,005
284.	Wemding, Stadt Donau-Ries, Landkreis 5673 2	Altstadt Satzungsgebiet, 1986-92/95-1999 25 ha 1986	569,068	0,000	569,068
285.	Wendelstein, Markt Roth, Landkreis 15928 1	Ortskern Satzungsgebiet, 1986-92, LP seit 1985 - 1999 15,5 ha 1986	1.920,412	0,000	1.920,412

**Bundesprogramm der Städtebauförderung**  
**Programmbereich: Städtebauliche Sanierungs- und Entwicklungsmaßnahmen**  
**Land: Bayern**

Lfd. Nr.	Gemeinde-Ortsteil Kreis Einwohnerzahl 1 = Städtischer 2 = Ländlicher	Bezeichnung der Maßnahme Art des Gebietes (Förderung im Programmjahr) Gebietsgröße in ha Aufnahme in das Bundesprogramm	Finanzhilfe des Bundes bis einschl. 2008 1000 Euro	Finanzhilfe des Bundes des Bundes Programmjahr 2009 1000 Euro	Finanzhilfe des Bundes insgesamt 1000 Euro
<b>A b g e r e c h n e t e Sanierungsmaßnahmen</b>					
286.	Wettingen Ansbach, Landkreis 943 2	Dorfkern Untersuchungsgebiet, u. Satzungs- gebiet + EG, 1971-82 55,3 ha 1971	216,634	0,000	216,634
287.	Windsbach, Stadt Ansbach, Landkreis 6053 2	Altstadt Satzungsgebiet, 1986-1999 22,7 ha 1986	575,715	0,000	575,715
288.	Wipfeld Schweinfurt, Landkreis 1134 1	Dorfkern Untersuchungsgebiet 1989-92 11,11 ha 1989	306,929	0,000	306,929
289.	Wolframs-Eschenbach, Ansbach, Landkreis 2847 2	Altstadt Satzungsgebiet, 1986-1999 10 ha 1986	335,407	0,000	335,407
290.	Wörth a.d.Donau, Stadt Regensburg, Landkreis 4459 2	Altstadt Satzungsgebiet, 1986-97 21,6 ha 1986	1.213,705	0,000	1.213,705
291.	Würzburg, Stadt Würzburg, Kreisfreie 135212 1	Zellerau Satzungsgebiet, 1971-76 1,67 ha 1971	195,313	0,000	195,313
292.	Zeil a.Main, Stadt Haßberge, Landkreis 5814 2	Altstadt Satzungsgebiet, 1986-92/95 14,9 ha 1986	284,738	0,000	284,738



**Bundesprogramm der Städtebauförderung**  
**Programmbereich: Städtebauliche Sanierungs- und Entwicklungsmaßnahmen**  
**Land: Bayern**

Lfd. Nr.	Gemeinde-Ortsteil Kreis Einwohnerzahl 1 = Städtischer 2 = Ländlicher	Bezeichnung der Maßnahme Art des Gebietes (Förderung im Programmjahr) Gebietsgröße in ha Aufnahme in das Bundesprogramm	Finanzhilfe des Bundes bis einschl. 2008  1000 Euro	Finanzhilfe des Bundes Programmjahr 2009  1000 Euro	Finanzhilfe des Bundes insgesamt  1000 Euro
----------	--	---	--	--	---

A b g e r e c h n e t e Sanierungsmaßnahmen

293.	Zirndorf, Stadt Fürth, Landkreis 25509 1	Stadtkern Untersuchungsgebiet, und Satzungs- gebiete 1-3, 1986/90-92 58,2 ha 1986	548,616	0,000	548,616
294.	Zwiesel, Stadt Regen, Landkreis 10012 2	Altstadt Satzungsgebiet I, 1971/90-92/95/98-2001 2,9 ha 1971	150,831	0,000	150,831

A b g e r e c h n e t e Sanierungsmaßnahmen

<b>Summe Sanierung</b>	<b>Anzahl: 294</b>	<b>297.777,507</b>	<b>0,000</b>	<b>297.777,507</b>
------------------------	--------------------	--------------------	--------------	--------------------

**Bundesprogramm der Städtebauförderung**  
**Programmbereich: Städtebauliche Sanierungs- und Entwicklungsmaßnahmen**  
**Land: Bayern**

Lfd. Nr.	Gemeinde-Ortsteil Kreis Einwohnerzahl 1 = Städtischer 2 = Ländlicher	Bezeichnung der Maßnahme Art des Gebietes (Förderung im Programmjahr) Gebietsgröße in ha Aufnahme in das Bundesprogramm	Finanzhilfe des Bundes bis einschl. 2008 1000 Euro	Finanzhilfe des Bundes Programmjahr 2009 1000 Euro	Finanzhilfe des Bundes insgesamt 1000 Euro
----------	--	---	--	--	---

A b g e r e c h n e t e Entwicklungsmaßnahmen

1.	Bayreuth, Stadt Bayreuth, Kreisfreie 73097 2	Universitätsbereich Entwicklungsbereich lt. VO, 1972-92 126,6 ha 1972	2.938,394	0,000	2.938,394
2.	Kempten (Allgäu), Stadt Kempten (Allgäu), 61703 1	Entwicklung Kempten West Entwicklungsbereich lt. VO, 1972-2000 56,47 ha 1972	1.736,347	0,000	1.736,347
3.	Landshut, Stadt Landshut, Kreisfreie 62629 2	Entwicklungsmaßnahme Münchnerau 1977-97 231 ha 1977	10,686	0,000	10,686
4.	Rödental, Stadt Coburg, Landkreis 13473 2	Ortszentrum Entwicklungsbereich lt. VO, 1972-92 64 ha 1972	5.139,508	0,000	5.139,508
5.	Straubing, Stadt Straubing, Kreisfreie 44625 2	Straubing-Sand Entwicklungsbereich lt. VO 1975/95-98 218 ha 1975	4.967,712	0,000	4.967,712
6.	Würzburg, Stadt Würzburg, Kreisfreie 135212 1	Entwicklung Heuchelhof Entwicklungsbereich lt. VO, 1972-80 457 ha 1972	122,199	0,000	122,199

A b g e r e c h n e t e Entwicklungsmaßnahmen

<b>Summe Entwicklung</b>	<b>Anzahl: 6</b>	<b>14.914,846</b>	<b>0,000</b>	<b>14.914,846</b>
--------------------------	------------------	-------------------	--------------	-------------------

**Bundesprogramm der Städtebauförderung**  
**Programmbereich: Städtebauliche Sanierungs- und Entwicklungsmaßnahmen**  
**Land: Bayern**

			Finanzhilfe des Bundes bis einschl. 2008	Finanzhilfe des Bundes Programmjahr 2009	Finanzhilfe des Bundes insgesamt
			1000 Euro	1000 Euro	1000 Euro
<b>- Zusammenstellung: L a u f e n d e Sanierungsmaßnahmen</b>					
Sanierung Städtischer Bereich	Anzahl:	24	67.156,119	2.161,000	69.317,119
Sanierung Ländlicher Bereich	Anzahl:	70	127.365,688	5.415,000	132.780,688
	Anzahl:	94	194.521,807	7.576,000	202.097,807
<b>- Zusammenstellung: L a u f e n d e Entwicklungsmaßnahmen</b>					
Entwicklung Städtischer Bereich	Anzahl:	1	4.309,762	30,000	4.339,762
Entwicklung Ländlicher Bereich	Anzahl:	0	0,000	0,000	0,000
	Anzahl:	1	4.309,762	30,000	4.339,762
<b>- Zusammenstellung: R u h e n d e Sanierungsmaßnahmen</b>					
Sanierung Städtischer Bereich	Anzahl:	10	33.567,983	0,000	33.567,983
Sanierung Ländlicher Bereich	Anzahl:	15	37.967,136	0,000	37.967,136
	Anzahl:	25	71.535,119	0,000	71.535,119
<b>- Zusammenstellung: A u s f i n a n z i e r t e Sanierungsmaßnahmen</b>					
Sanierung Städtischer Bereich	Anzahl:	52	104.116,303	0,000	104.116,303
Sanierung Ländlicher Bereich	Anzahl:	136	173.882,220	0,000	173.882,220
	Anzahl:	188	277.998,523	0,000	277.998,523
<b>- Zusammenstellung: A u s f i n a n z i e r t e Entwicklungsmaßnahmen</b>					
Entwicklung Städtischer Bereich	Anzahl:	1	850,278	0,000	850,278
Entwicklung Ländlicher Bereich	Anzahl:	1	790,844	0,000	790,844
	Anzahl:	2	1.641,122	0,000	1.641,122

\*) Im Betrag enthaltene  
Zinsbeträge

**Bundesprogramm der Städtebauförderung**  
**Programmbereich: Städtebauliche Sanierungs- und Entwicklungsmaßnahmen**  
**Land: Bayern**

		Finanzhilfe des Bundes bis einschl. 2008	Finanzhilfe des Bundes Programmjahr 2009	Finanzhilfe des Bundes insgesamt	
		1000 Euro	1000 Euro	1000 Euro	
<hr/>					
- Zusammenstellung: <b>A b g e r e c h n e t e</b> Sanierungsmaßnahmen					
Sanierung Städtischer Bereich	Anzahl:	63	77.755,782	0,000	77.755,782
Sanierung Ländlicher Bereich	Anzahl:	231	220.021,725	0,000	220.021,725
	Anzahl:	294	297.777,507	0,000	297.777,507
- Zusammenstellung: <b>A b g e r e c h n e t e</b> Entwicklungsmaßnahmen					
Entwicklung Städtischer Bereich	Anzahl:	2	1.858,546	0,000	1.858,546
Entwicklung Ländlicher Bereich	Anzahl:	4	13.056,300	0,000	13.056,300
	Anzahl:	6	14.914,846	0,000	14.914,846
<hr/>					
<b>Summe: Bayern</b>	<b>Anzahl:</b>	<b>610</b>	<b>862.698,686</b>	<b>7.606,000</b>	<b>870.304,686</b>
			<b>946,067 *)</b>		
<hr/>					

\*) Im Betrag enthaltene  
Zinsbeträge

**Berlin**

**Bundesprogramm der Städtebauförderung**  
**Programmbereich: Städtebauliche Sanierungs- und Entwicklungsmaßnahmen**  
**Land: Berlin**

Lfd. Nr.	Gemeinde-Ortsteil Kreis Einwohnerzahl 1 = Städtischer 2 = Ländlicher	Bezeichnung der Maßnahme Art des Gebietes (Förderung im Programmjahr) Gebietsgröße in ha Aufnahme in das Bundesprogramm	Finanzhilfe des Bundes bis einschl. 2008  1000 Euro	Finanzhilfe des Bundes des Programmjahr 2009  1000 Euro	Finanzhilfe des Bundes insgesamt  1000 Euro
----------	--	---	--	--	---

L a u f e n d e Sanierungsmaßnahmen

1.	Berlin, Stadt Berlin 3416255 1	Neukölln Karl-Marx-Straße Untersuchungsgebiet 2007 73 ha 2007	586,000	500,000	1.086,000
2.	Berlin, Stadt Berlin 3416255 1	Neukölln Wederstraße Sanierungsgebiet, 1994/95/96-2005, 2007 23,9 ha 1994	6.085,874	776,000	6.861,874

L a u f e n d e Sanierungsmaßnahmen

<b>Summe Sanierung</b>	<b>Anzahl: 2</b>	<b>6.671,874</b>	<b>1.276,000</b>	<b>7.947,874</b>
------------------------	------------------	------------------	------------------	------------------

**Bundesprogramm der Städtebauförderung**  
**Programmbereich: Städtebauliche Sanierungs- und Entwicklungsmaßnahmen**  
**Land: Berlin**

Lfd. Nr.	Gemeinde-Ortsteil Kreis Einwohnerzahl 1 = Städtischer 2 = Ländlicher	Bezeichnung der Maßnahme Art des Gebietes (Förderung im Programmjahr) Gebietsgröße in ha Aufnahme in das Bundesprogramm	Finanzhilfe des Bundes bis einschl. 2008 1000 Euro	Finanzhilfe des Bundes Programmjahr 2009 1000 Euro	Finanzhilfe des Bundes insgesamt 1000 Euro
<b>Ausfinanzierte Sanierungsmaßnahmen</b>					
1.	Berlin, Stadt Berlin 3416255 1	Kottbusser Tor Sanierungsgebiet, 1971-2002 104,99 ha 1971	83.421,159	0,000	83.421,159
2.	Berlin, Stadt Berlin 3416255 1	Kottbusser Damm Ost Sanierungsgebiet, 1994/95/96-2003, 06-07 2,5 ha 1994	1.981,623	0,000	1.981,623
3.	Berlin, Stadt Berlin 3416255 1	Chamissoplatz Sanierungsgebiet, 1974/80-2003 22,96 ha 1974	22.961,582	0,000	22.961,582
4.	Berlin, Stadt Berlin 3416255 1	Soldiner Straße Sanierungsgebiet, 1994/95/96-2003, 06-07 1,7 ha 1994	291,355	0,000	291,355
5.	Berlin, Stadt Berlin 3416255 1	Mariannenplatz-Nord Sanierungsgebiet 1974/86-95 2,01 ha 1974	2.392,846	0,000	2.392,846
6.	Berlin, Stadt Berlin 3416255 1	Kolonnenstraße Sanierungsgebiet, 1976/86/90 5,98 ha 1976	5.368,565	0,000	5.368,565
7.	Berlin, Stadt Berlin 3416255 1	Bülowstraße Sanierungsgebiet, 1971-97,98 63,16 ha 1971	34.141,004	0,000	34.141,004

**Bundesprogramm der Städtebauförderung**  
**Programmbereich: Städtebauliche Sanierungs- und Entwicklungsmaßnahmen**  
**Land: Berlin**

Lfd. Nr.	Gemeinde-Ortsteil Kreis Einwohnerzahl 1 = Städtischer 2 = Ländlicher	Bezeichnung der Maßnahme Art des Gebietes (Förderung im Programmjahr) Gebietsgröße in ha Aufnahme in das Bundesprogramm	Finanzhilfe des Bundes bis einschl. 2008 1000 Euro	Finanzhilfe des Bundes Programmjahr 2009 1000 Euro	Finanzhilfe des Bundes insgesamt 1000 Euro
<b>Ausfinanzierte Sanierungsmaßnahmen</b>					
8.	Berlin, Stadt Berlin 3416255 1	Exerzierstraße Sanierungsgebiet, 1978/86 3,57 ha 1978	1.533,876	0,000	1.533,876
9.	Berlin, Stadt Berlin 3416255 1	Biesentaler Straße Sanierungsgebiet, 1986-2003 4,31 ha 1986	4.129,661	0,000	4.129,661
10.	Berlin, Stadt Berlin 3416255 1	Stettiner Straße Sanierungsgebiet, 1986, 2002-2003 5,76 ha 1986	2.485,005	0,000	2.485,005
11.	Berlin, Stadt Berlin 3416255 1	Koloniestraße Sanierungsgebiet, 1986-96 2,98 ha 1986	495,953	0,000	495,953
12.	Berlin, Stadt Berlin 3416255 1	Schulstraße Sanierungsgebiet, 1986-96 8,02 ha 1986	3.594,382	0,000	3.594,382
13.	Berlin, Stadt Berlin 3416255 1	Brunnenstraße Sanierungsgebiete, 1971-94 96,46 ha 1971	30.314,496	0,000	30.314,496
14.	Berlin, Stadt Berlin 3416255 1	Stephankiez Sanierungsgebiet, 1994/95/96 - 2004, 06-07 6 ha 1994	1.581,454	0,000	1.581,454





**Bundesprogramm der Städtebauförderung**

**Programmbereich: Städtebauliche Sanierungs- und Entwicklungsmaßnahmen**

**Land: Berlin**

Lfd. Nr.	Gemeinde-Ortsteil Kreis Einwohnerzahl 1 = Städtischer 2 = Ländlicher	Bezeichnung der Maßnahme Art des Gebietes (Förderung im Programmjahr) Gebietsgröße in ha Aufnahme in das Bundesprogramm	Finanzhilfe des Bundes bis einschl. 2008 1000 Euro	Finanzhilfe des Bundes Programmjahr 2009 1000 Euro	Finanzhilfe des Bundes insgesamt 1000 Euro
----------	--	---	--	--	---

**Ausfinanzierte Sanierungsmaßnahmen**

15.	Berlin, Stadt Berlin 3416255 1	Beusselstraße Sanierungsgebiet, 1994/95 - 2004, 2006-07 10,6 ha 1994	2.453,066	0,000	2.453,066
-----	---	--	-----------	-------	-----------

**Ausfinanzierte Sanierungsmaßnahmen**

<b>Summe Sanierung</b>	<b>Anzahl: 15</b>	<b>197.146,027</b>	<b>0,000</b>	<b>197.146,027</b>
------------------------	-------------------	--------------------	--------------	--------------------

**Bundesprogramm der Städtebauförderung**  
**Programmbereich: Städtebauliche Sanierungs- und Entwicklungsmaßnahmen**  
**Land: Berlin**

Lfd. Nr.	Gemeinde-Ortsteil Kreis Einwohnerzahl 1 = Städtischer 2 = Ländlicher	Bezeichnung der Maßnahme Art des Gebietes (Förderung im Programmjahr) Gebietsgröße in ha Aufnahme in das Bundesprogramm	Finanzhilfe des Bundes bis einschl. 2008 1000 Euro	Finanzhilfe des Bundes Programmjahr 2009 1000 Euro	Finanzhilfe des Bundes insgesamt 1000 Euro
----------	--	---	--	--	---

Ausfinanzierte Entwicklungsmaßnahmen

1.	Berlin, Stadt Berlin 3416255 1	Wasserstadt Oberhavel Entwicklungsgebiet 2002, 2005-2007 206 ha 2002	7.260,000	0,000	7.260,000
----	---	--	-----------	-------	-----------

Ausfinanzierte Entwicklungsmaßnahmen

<b>Summe Entwicklung</b>	<b>Anzahl: 1</b>	<b>7.260,000</b>	<b>0,000</b>	<b>7.260,000</b>
--------------------------	------------------	------------------	--------------	------------------

**Bundesprogramm der Städtebauförderung**  
**Programmbereich: Städtebauliche Sanierungs- und Entwicklungsmaßnahmen**  
**Land: Berlin**

Lfd. Nr.	Gemeinde-Ortsteil Kreis Einwohnerzahl 1 = Städtischer 2 = Ländlicher	Bezeichnung der Maßnahme Art des Gebietes (Förderung im Programmjahr) Gebietsgröße in ha Aufnahme in das Bundesprogramm	Finanzhilfe des Bundes bis einschl. 2008 1000 Euro	Finanzhilfe des Bundes Programmjahr 2009 1000 Euro	Finanzhilfe des Bundes insgesamt 1000 Euro
<b>A b g e r e c h n e t e Sanierungsmaßnahmen</b>					
1.	Berlin, Stadt Berlin 3416255 1	Kurfürstenstraße Sanierungsgebiet, 1974/86-95 4,83 ha 1974	2.249,684	0,000	2.249,684
2.	Berlin, Stadt Berlin 3416255 1	Unionplatz Sanierungsgebiet, 1972 0,91 ha 1972	1.401,536	0,000	1.401,536
3.	Berlin, Stadt Berlin 3416255 1	Werftstraße Sanierungsgebiet, 1972-94 1,84 ha 1972	699,874	0,000	699,874
4.	Berlin, Stadt Berlin 3416255 1	Stromstraße Sanierungsgebiet, 1972-97 0,25 ha 1972	71,581	0,000	71,581
5.	Berlin, Stadt Berlin 3416255 1	Neue Hochstraße Sanierungsgebiet, 1987-95 0,45 ha 1987	102,258	0,000	102,258
6.	Berlin, Stadt Berlin 3416255 1	Sparrplatz Sanierungsgebiet, 1986 1,11 ha 1986	15,339	0,000	15,339
7.	Berlin, Stadt Berlin 3416255 1	Courbiereplatz Sanierungsgebiet, 1974/80-97 1,47 ha 1974	255,646	0,000	255,646

**Bundesprogramm der Städtebauförderung**  
**Programmbereich: Städtebauliche Sanierungs- und Entwicklungsmaßnahmen**  
**Land: Berlin**

Lfd. Nr.	Gemeinde-Ortsteil Kreis Einwohnerzahl 1 = Städtischer 2 = Ländlicher	Bezeichnung der Maßnahme Art des Gebietes (Förderung im Programmjahr) Gebietsgröße in ha Aufnahme in das Bundesprogramm	Finanzhilfe des Bundes bis einschl. 2008 1000 Euro	Finanzhilfe des Bundes Programmjahr 2009 1000 Euro	Finanzhilfe des Bundes insgesamt 1000 Euro
<b>A b g e r e c h n e t e Sanierungsmaßnahmen</b>					
8.	Berlin, Stadt Berlin 3416255 1	Schulzendorfer Straße Sanierungsgebiet, 1974/79-97 1,67 ha 1974	1.329,359	0,000	1.329,359
9.	Berlin, Stadt Berlin 3416255 1	Nettelbeckplatz Sanierungsgebiet, 1971-89 4,12 ha 1971	1.227,101	0,000	1.227,101
10.	Berlin, Stadt Berlin 3416255 1	Brienzer Straße Sanierungsgebiet 1971-97 0,45 ha 1971	127,823	0,000	127,823
11.	Berlin, Stadt Berlin 3416255 1	Gerichtstraße Sanierungsgebiet, 1971-97 1,59 ha 1971	97,145	0,000	97,145
12.	Berlin, Stadt Berlin 3416255 1	Ruheplatzstraße Sanierungsgebiet, 1971-97 0,29 ha 1971	122,710	0,000	122,710
13.	Berlin, Stadt Berlin 3416255 1	Turmstraße Sanierungsgebiet, 1972-95 11,03 ha 1972	5.782,711	0,000	5.782,711
14.	Berlin, Stadt Berlin 3416255 1	Machonstraße Sanierungsgebiet, 1971-99 2,51 ha 1971	1.314,020	0,000	1.314,020

**Bundesprogramm der Städtebauförderung**  
**Programmbereich: Städtebauliche Sanierungs- und Entwicklungsmaßnahmen**  
**Land: Berlin**

Lfd. Nr.	Gemeinde-Ortsteil Kreis Einwohnerzahl 1 = Städtischer 2 = Ländlicher	Bezeichnung der Maßnahme Art des Gebietes (Förderung im Programmjahr) Gebietsgröße in ha Aufnahme in das Bundesprogramm	Finanzhilfe des Bundes bis einschl. 2008 1000 Euro	Finanzhilfe des Bundes Programmjahr 2009 1000 Euro	Finanzhilfe des Bundes insgesamt 1000 Euro
<b>A b g e r e c h n e t e Sanierungsmaßnahmen</b>					
15.	Berlin, Stadt Berlin 3416255 1	Manteuffelstraße Sanierungsgebiet, 1971-87 1,15 ha 1971	397,000	0,000	397,000
16.	Berlin, Stadt Berlin 3416255 1	Lindenstraße Sanierungsgebiet, 1971-97 0,49 ha 1971	1.022,584	0,000	1.022,584
17.	Berlin, Stadt Berlin 3416255 1	Eisenbahnstraße Sanierungsgebiet, 1971-87 0,37 ha 1971	529,000	0,000	529,000
18.	Berlin, Stadt Berlin 3416255 1	Gneisenaustraße Untersuchungsgebiet, 1994/95/96 1,8 ha 1994	85,469	0,000	85,469
19.	Berlin, Stadt Berlin 3416255 1	Klausener Platz Sanierungsgebiet, 1971-95 32,53 ha 1971	23.537,104	0,000	23.537,104
20.	Berlin, Stadt Berlin 3416255 1	Schustehrusstraße Sanierungsgebiet 1971-97 0,17 ha 1971	56,242	0,000	56,242
21.	Berlin, Stadt Berlin 3416255 1	Opernviertel Sanierungsgebiet, 1971-95 11,11 ha 1971	3.073,082	0,000	3.073,082

**Bundesprogramm der Städtebauförderung**  
**Programmbereich: Städtebauliche Sanierungs- und Entwicklungsmaßnahmen**  
**Land: Berlin**

Lfd. Nr.	Gemeinde-Ortsteil Kreis Einwohnerzahl 1 = Städtischer 2 = Ländlicher	Bezeichnung der Maßnahme Art des Gebietes (Förderung im Programmjahr) Gebietsgröße in ha Aufnahme in das Bundesprogramm	Finanzhilfe des Bundes bis einschl. 2008 1000 Euro	Finanzhilfe des Bundes Programmjahr 2009 1000 Euro	Finanzhilfe des Bundes insgesamt 1000 Euro
<b>A b g e r e c h n e t e Sanierungsmaßnahmen</b>					
22.	Berlin, Stadt Berlin 3416255 1	Güterbahnhof Halensee Untersuchungsgebiet 1989-92 21,5 ha 1989	230,081	0,000	230,081
23.	Berlin, Stadt Berlin 3416255 1	Steglitz-Zehlendorf Woltmannweg Sanierungsgebiet, 1974/78-94 21,43 ha 1974	3.221,139	0,000	3.221,139
24.	Berlin, Stadt Berlin 3416255 1	Seegefelder Straße Sanierungsgebiet, 1972/81/86-99 1,79 ha 1972	432,042	0,000	432,042
25.	Berlin, Stadt Berlin 3416255 1	Altstadt Sanierungsgebiet, 1974/79-95 31,41 ha 1974	5.056,677	0,000	5.056,677
26.	Berlin, Stadt Berlin 3416255 1	Neuendorfer Straße Sanierungsgebiete, 1972/81-97 4,52 ha 1972	580,316	0,000	580,316
27.	Berlin, Stadt Berlin 3416255 1	Goltzstraße Sanierungsgebiet, 1971-2001 0,45 ha 1971	63,911	0,000	63,911
28.	Berlin, Stadt Berlin 3416255 1	Holländerstr./ Am Schäfersee Sanierungsgebiet, 1971-97 0,74 ha 1971	232,638	0,000	232,638

**Bundesprogramm der Städtebauförderung**  
**Programmbereich: Städtebauliche Sanierungs- und Entwicklungsmaßnahmen**  
**Land: Berlin**

Lfd. Nr.	Gemeinde-Ortsteil Kreis Einwohnerzahl 1 = Städtischer 2 = Ländlicher	Bezeichnung der Maßnahme Art des Gebietes (Förderung im Programmjahr) Gebietsgröße in ha Aufnahme in das Bundesprogramm	Finanzhilfe des Bundes bis einschl. 2008 1000 Euro	Finanzhilfe des Bundes Programmjahr 2009 1000 Euro	Finanzhilfe des Bundes insgesamt 1000 Euro
----------	--	---	--	--	---

A b g e r e c h n e t e Sanierungsmaßnahmen

29.	Berlin, Stadt Berlin 3416255 1	Karl-Marx-Straße Untersuchungsgebiet 1989-90 31,32 ha 1989	419,259	0,000	419,259
30.	Berlin, Stadt Berlin 3416255 1	Rollbergstraße Sanierungsgebiet, 1971-95 19,78 ha 1971	8.196,009	0,000	8.196,009
31.	Berlin, Stadt Berlin 3416255 1	Hermannstraße Untersuchungsgebiet 1974-90 11,13 ha 1974	3.272,268	0,000	3.272,268

A b g e r e c h n e t e Sanierungsmaßnahmen

<b>Summe Sanierung</b>	<b>Anzahl: 31</b>	<b>65.201,608</b>	<b>0,000</b>	<b>65.201,608</b>
------------------------	-------------------	-------------------	--------------	-------------------

**Bundesprogramm der Städtebauförderung**  
**Programmbereich: Städtebauliche Sanierungs- und Entwicklungsmaßnahmen**  
**Land: Berlin**

			Finanzhilfe des Bundes bis einschl. 2008	Finanzhilfe des Bundes Programmjahr 2009	Finanzhilfe des Bundes insgesamt
			1000 Euro	1000 Euro	1000 Euro
<b>- Zusammenstellung: L a u f e n d e Sanierungsmaßnahmen</b>					
Sanierung Städtischer Bereich	Anzahl:	2	6.671,874	1.276,000	7.947,874
Sanierung Ländlicher Bereich	Anzahl:	0	0,000	0,000	0,000
	Anzahl:	2	6.671,874	1.276,000	7.947,874
<b>- Zusammenstellung: A u s f i n a n z i e r t e Sanierungsmaßnahmen</b>					
Sanierung Städtischer Bereich	Anzahl:	15	197.146,027	0,000	197.146,027
Sanierung Ländlicher Bereich	Anzahl:	0	0,000	0,000	0,000
	Anzahl:	15	197.146,027	0,000	197.146,027
<b>- Zusammenstellung: A u s f i n a n z i e r t e Entwicklungsmaßnahmen</b>					
Entwicklung Städtischer Bereich	Anzahl:	1	7.260,000	0,000	7.260,000
Entwicklung Ländlicher Bereich	Anzahl:	0	0,000	0,000	0,000
	Anzahl:	1	7.260,000	0,000	7.260,000
<b>- Zusammenstellung: A b g e r e c h n e t e Sanierungsmaßnahmen</b>					
Sanierung Städtischer Bereich	Anzahl:	31	65.201,608	0,000	65.201,608
Sanierung Ländlicher Bereich	Anzahl:	0	0,000	0,000	0,000
	Anzahl:	31	65.201,608	0,000	65.201,608
<b>Summe: Berlin</b>	<b>Anzahl:</b>	<b>49</b>	<b>276.279,509</b>	<b>1.276,000</b>	<b>277.555,509</b>



Bremen

**Bundesprogramm der Städtebauförderung**  
**Programmbereich: Städtebauliche Sanierungs- und Entwicklungsmaßnahmen**  
**Land: Bremen**

Lfd. Nr.	Gemeinde-Ortsteil Kreis Einwohnerzahl 1 = Städtischer 2 = Ländlicher	Bezeichnung der Maßnahme Art des Gebietes (Förderung im Programmjahr) Gebietsgröße in ha Aufnahme in das Bundesprogramm	Finanzhilfe des Bundes bis einschl. 2008 1000 Euro	Finanzhilfe des Bundes Programmjahr 2009 1000 Euro	Finanzhilfe des Bundes insgesamt 1000 Euro
----------	--	---	--	--	---

L a u f e n d e Sanierungsmaßnahmen

1.	Bremen, Stadt Bremen, Kreisfreie Stadt 547769 1	Hohentor/Alte Neustadt Untersuchungsgebiet 2006 54,79 ha 2006	478,000	186,000	664,000
2.	Bremen, Stadt Bremen, Kreisfreie Stadt 547769 1	Waller Heerstraße Satzungsgebiet, 2001 22,5 ha 2001	1.584,570	187,000	1.771,570
3.	Bremerhaven, Stadt Bremerhaven, Kreisfreie 115313 1	Alte Bürger Satzungsgebiet, 1991 3,8 ha 1991	1.991,493	124,000	2.115,493

L a u f e n d e Sanierungsmaßnahmen

<b>Summe Sanierung</b>	<b>Anzahl: 3</b>	<b>4.054,063</b>	<b>497,000</b>	<b>4.551,063</b>
------------------------	------------------	------------------	----------------	------------------

**Bundesprogramm der Städtebauförderung**  
**Programmbereich: Städtebauliche Sanierungs- und Entwicklungsmaßnahmen**  
**Land: Bremen**

Lfd. Nr.	Gemeinde-Ortsteil Kreis Einwohnerzahl 1 = Städtischer 2 = Ländlicher	Bezeichnung der Maßnahme Art des Gebietes (Förderung im Programmjahr) Gebietsgröße in ha Aufnahme in das Bundesprogramm	Finanzhilfe des Bundes bis einschl. 2008 1000 Euro	Finanzhilfe des Bundes des Bundes Programmjahr 2009 1000 Euro	Finanzhilfe des Bundes insgesamt 1000 Euro
<b>R u h e n d e Sanierungsmaßnahmen</b>					
1.	Bremen, Stadt Bremen, Kreisfreie Stadt 547769 1	Innenstadt/Teerhof/ Vordere Neustadt Satzungsgebiet, 1978/1985-95, 2004-05, 2007 208 ha 1978	20.378,092 ( 72,624 ) *)	0,000	20.378,092
2.	Bremen, Stadt Bremen, Kreisfreie Stadt 547769 1	Buntentorsteinweg Satzungsgebiet, 1988 3,5 ha 1988	1.534,978 ( 3,901 ) *)	0,000	1.534,978
3.	Bremen, Stadt Bremen, Kreisfreie Stadt 547769 1	Gröpelingen Satzungsgebiet, 1988-2005 54,85 ha 1988	4.006,352	0,000	4.006,352
4.	Bremerhaven, Stadt Bremerhaven, Kreisfreie 115313 1	Lehe Klushof Satzungsgebiet, 1986-2002, 2004 19 ha 1986	4.346,934	0,000	4.346,934
5.	Bremerhaven, Stadt Bremerhaven, Kreisfreie 115313 1	Alter Hafen Satzungsgebiet, 1980 39 ha 1980	2.721,928	0,000	2.721,928
6.	Bremerhaven, Stadt Bremerhaven, Kreisfreie 115313 1	Südl. Geesteufer Satzungsgebiet, 1986 3,9 ha 1986	1.279,632	0,000	1.279,632
<b>R u h e n d e Sanierungsmaßnahmen</b>					
<b>Summe Sanierung</b>			<b>Anzahl: 6</b>	<b>34.267,916</b>	<b>0,000 34.267,916</b>



**Bundesprogramm der Städtebauförderung**

**Programmbereich: Städtebauliche Sanierungs- und Entwicklungsmaßnahmen**

**Land: Bremen**

Lfd. Nr.	Gemeinde-Ortsteil Kreis Einwohnerzahl 1 = Städtischer 2 = Ländlicher	Bezeichnung der Maßnahme Art des Gebietes (Förderung im Programmjahr) Gebietsgröße in ha Aufnahme in das Bundesprogramm	Finanzhilfe des Bundes bis einschl. 2008 1000 Euro	Finanzhilfe des Bundes Programmjahr 2009 1000 Euro	Finanzhilfe des Bundes insgesamt 1000 Euro
----------	--	---	--	--	---

R u h e n d e Entwicklungsmaßnahmen

1.	Bremen, Stadt Bremen, Kreisfreie Stadt 547769 1	Osterholz-Tenever Entwicklungsbereich lt. VO, 1972-96, 2001-2002 59 ha 1972	5.972,034 ( 5,372 ) *)	0,000	5.972,034
----	--	--	---------------------------	-------	-----------

R u h e n d e Entwicklungsmaßnahmen

<b>Summe Entwicklung</b>	<b>Anzahl: 1</b>		<b>5.972,034</b>	<b>0,000</b>	<b>5.972,034</b>
--------------------------	------------------	--	------------------	--------------	------------------

**Bundesprogramm der Städtebauförderung**  
**Programmbereich: Städtebauliche Sanierungs- und Entwicklungsmaßnahmen**  
**Land: Bremen**

Lfd. Nr.	Gemeinde-Ortsteil Kreis Einwohnerzahl 1 = Städtischer 2 = Ländlicher	Bezeichnung der Maßnahme Art des Gebietes (Förderung im Programmjahr) Gebietsgröße in ha Aufnahme in das Bundesprogramm	Finanzhilfe des Bundes bis einschl. 2008 1000 Euro	Finanzhilfe des Bundes Programmjahr 2009 1000 Euro	Finanzhilfe des Bundes insgesamt 1000 Euro
<b>A b g e r e c h n e t e Sanierungsmaßnahmen</b>					
1.	Bremen, Stadt Bremen, Kreisfreie Stadt 547769 1	Vege sack Satzungsgebiet, 1971-89 29,82 ha 1971	10.118,248	0,000	10.118,248
2.	Bremen, Stadt Bremen, Kreisfreie Stadt 547769 1	Ortszentrum Blumenthal Satzungsgebiet, 1985-94 19 ha 1985	716,192	0,000	716,192
3.	Bremen, Stadt Bremen, Kreisfreie Stadt 547769 1	Großsiedlung Lüssum Satzungsgebiet, 1986-2000 23,9 ha 1986	707,568	0,000	707,568
4.	Bremen, Stadt Bremen, Kreisfreie Stadt 547769 1	Oslebshausen Untersuchungsgebiet, vorg. Satzungsgebiet, 1986-88,90-97 27,2 ha 1986	673,371	0,000	673,371
5.	Bremen, Stadt Bremen, Kreisfreie Stadt 547769 1	Wohngebiet Stader Str./ Harsefelder Straße Satzungsgebiet, 1986-97 3,7 ha 1986	787,062	0,000	787,062
6.	Bremen, Stadt Bremen, Kreisfreie Stadt 547769 1	Brachfläche Werftgelände AG Weser Untersuchungsgebiet, 1985-90 38,8 ha 1985	287,346	0,000	287,346
7.	Bremen, Stadt Bremen, Kreisfreie Stadt 547769 1	Humannviertel Untersuchungsgebiet, vorges. Satzungsgebiet, 1988-97 2 ha 1988	14,444	0,000	14,444

**Bundesprogramm der Städtebauförderung**  
**Programmbereich: Städtebauliche Sanierungs- und Entwicklungsmaßnahmen**  
**Land: Bremen**

Lfd. Nr.	Gemeinde-Ortsteil Kreis Einwohnerzahl 1 = Städtischer 2 = Ländlicher	Bezeichnung der Maßnahme Art des Gebietes (Förderung im Programmjahr) Gebietsgröße in ha Aufnahme in das Bundesprogramm	Finanzhilfe des Bundes bis einschl. 2008 1000 Euro	Finanzhilfe des Bundes des Bundes Programmjahr 2009 1000 Euro	Finanzhilfe des Bundes insgesamt 1000 Euro
<b>A b g e r e c h n e t e Sanierungsmaßnahmen</b>					
8.	Bremen, Stadt Bremen, Kreisfreie Stadt 547769 1	Ostertor/Remberti Satzungsgebiete, 1971-97 39 ha 1971	8.826,291	0,000	8.826,291
9.	Bremen, Stadt Bremen, Kreisfreie Stadt 547769 1	Segelsbrück Satzungsgebiet, 1981-88 2 ha 1981	385,514	0,000	385,514
10.	Bremen, Stadt Bremen, Kreisfreie Stadt 547769 1	Neustadt Gebiet III Untersuchungsgebiet 1980-84 0,6 ha 1980	131,913	0,000	131,913
11.	Bremen, Stadt Bremen, Kreisfreie Stadt 547769 1	Ortszentrum Lesum Satzungsgebiet, 1988-94 20 ha 1988	691,978	0,000	691,978
12.	Bremen, Stadt Bremen, Kreisfreie Stadt 547769 1	Findorff Satzungsgebiet, 1987-2001 28 ha 1987	628,603	0,000	628,603
13.	Bremen, Stadt Bremen, Kreisfreie Stadt 547769 1	Walle Untersuchungsgebiet 1986-96 9,1 ha 1986	281,673	0,000	281,673
14.	Bremen, Stadt Bremen, Kreisfreie Stadt 547769 1	Kattenturm Mitte Satzungsgebiet, 1988-2001 58 ha 1988	1.064,330	0,000	1.064,330

**Bundesprogramm der Städtebauförderung**  
**Programmbereich: Städtebauliche Sanierungs- und Entwicklungsmaßnahmen**  
**Land: Bremen**

Lfd. Nr.	Gemeinde-Ortsteil Kreis Einwohnerzahl 1 = Städtischer 2 = Ländlicher	Bezeichnung der Maßnahme Art des Gebietes (Förderung im Programmjahr) Gebietsgröße in ha Aufnahme in das Bundesprogramm	Finanzhilfe des Bundes bis einschl. 2008 1000 Euro	Finanzhilfe des Bundes Programmjahr 2009 1000 Euro	Finanzhilfe des Bundes insgesamt 1000 Euro
----------	--	---	--	--	---

A b g e r e c h n e t e Sanierungsmaßnahmen

15.	Bremen, Stadt Bremen, Kreisfreie Stadt 547769 1	Großsied. Varreler Bäke Untersuchungsgebiet 1986-96 17 ha 1986	181,846	0,000	181,846
16.	Bremen, Stadt Bremen, Kreisfreie Stadt 547769 1	Großsied. Marßeler Feld Satzungsgebiet, 1988-2000 46 ha 1988	446,874	0,000	446,874
17.	Bremen, Stadt Bremen, Kreisfreie Stadt 547769 1	Simon-Bolivar-Str. Untersuchungsgebiet 1988-96 90 ha 1988	56,242	0,000	56,242
18.	Bremen, Stadt Bremen, Kreisfreie Stadt 547769 1	Steintor Untersuchungsgebiet 1986-96 85,6 ha 1986	735,712	0,000	735,712
19.	Bremen, Stadt Bremen, Kreisfreie Stadt 547769 1	Grohner Düne Satzungsgebiet, 1986-96 4,9 ha 1986	607,926	0,000	607,926
20.	Bremerhaven, Stadt Bremerhaven, Kreisfreie 115313 1	Lehe Satzungsgebiet, 1971/86-96 15,9 ha 1971	5.173,384	0,000	5.173,384

A b g e r e c h n e t e Sanierungsmaßnahmen

<b>Summe Sanierung</b>	<b>Anzahl: 20</b>	<b>32.516,517</b>	<b>0,000</b>	<b>32.516,517</b>
------------------------	-------------------	-------------------	--------------	-------------------

**Bundesprogramm der Städtebauförderung**  
**Programmbereich: Städtebauliche Sanierungs- und Entwicklungsmaßnahmen**  
**Land: Bremen**

Lfd. Nr.	Gemeinde-Ortsteil Kreis Einwohnerzahl 1 = Städtischer 2 = Ländlicher	Bezeichnung der Maßnahme Art des Gebietes (Förderung im Programmjahr) Gebietsgröße in ha Aufnahme in das Bundesprogramm	Finanzhilfe des Bundes bis einschl. 2008  1000 Euro	Finanzhilfe des Bundes Programmjahr 2009  1000 Euro	Finanzhilfe des Bundes insgesamt  1000 Euro
----------	--	---	--	--	---

A b g e r e c h n e t e    Entwicklungsmaßnahmen

1.	Bremen, Stadt Bremen, Kreisfreie Stadt 547769 1	Niedervieland Güterverkehrszentrum Entwicklungsbereich lt. VO, 1984-98 185,6 ha 1984	2.393,788	0,000	2.393,788
----	--	--	-----------	-------	-----------

A b g e r e c h n e t e    Entwicklungsmaßnahmen

<b>Summe Entwicklung</b>	<b>Anzahl: 1</b>	<b>2.393,788</b>	<b>0,000</b>	<b>2.393,788</b>
--------------------------	------------------	------------------	--------------	------------------



**Bundesprogramm der Städtebauförderung**  
**Programmbereich: Städtebauliche Sanierungs- und Entwicklungsmaßnahmen**  
**Land: Bremen**

			Finanzhilfe des Bundes bis einschl. 2008	Finanzhilfe des Bundes Programmjahr 2009	Finanzhilfe des Bundes insgesamt
			1000 Euro	1000 Euro	1000 Euro
<b>- Zusammenstellung: L a u f e n d e Sanierungsmaßnahmen</b>					
Sanierung Städtischer Bereich	Anzahl:	3	4.054,063	497,000	4.551,063
Sanierung Ländlicher Bereich	Anzahl:	0	0,000	0,000	0,000
	Anzahl:	3	4.054,063	497,000	4.551,063
<b>- Zusammenstellung: R u h e n d e Sanierungsmaßnahmen</b>					
Sanierung Städtischer Bereich	Anzahl:	6	34.267,916	0,000	34.267,916
Sanierung Ländlicher Bereich	Anzahl:	0	0,000	0,000	0,000
	Anzahl:	6	34.267,916	0,000	34.267,916
<b>- Zusammenstellung: R u h e n d e Entwicklungsmaßnahmen</b>					
Entwicklung Städtischer Bereich	Anzahl:	1	5.972,034	0,000	5.972,034
Entwicklung Ländlicher Bereich	Anzahl:	0	0,000	0,000	0,000
	Anzahl:	1	5.972,034	0,000	5.972,034
<b>- Zusammenstellung: A b g e r e c h n e t e Sanierungsmaßnahmen</b>					
Sanierung Städtischer Bereich	Anzahl:	20	32.516,517	0,000	32.516,517
Sanierung Ländlicher Bereich	Anzahl:	0	0,000	0,000	0,000
	Anzahl:	20	32.516,517	0,000	32.516,517
<b>- Zusammenstellung: A b g e r e c h n e t e Entwicklungsmaßnahmen</b>					
Entwicklung Städtischer Bereich	Anzahl:	1	2.393,788	0,000	2.393,788
Entwicklung Ländlicher Bereich	Anzahl:	0	0,000	0,000	0,000
	Anzahl:	1	2.393,788	0,000	2.393,788
<b>Summe: Bremen</b>	<b>Anzahl:</b>	<b>31</b>	<b>79.204,318</b>	<b>497,000</b>	<b>79.701,318</b>
			<b>81,897 *)</b>		

\*) Im Betrag enthaltene  
Zinsbeträge

Hamburg

**Bundesprogramm der Städtebauförderung**  
**Programmbereich: Städtebauliche Sanierungs- und Entwicklungsmaßnahmen**  
**Land: Hamburg**

Lfd. Nr.	Gemeinde-Ortsteil Kreis Einwohnerzahl 1 = Städtischer 2 = Ländlicher	Bezeichnung der Maßnahme Art des Gebietes (Förderung im Programmjahr) Gebietsgröße in ha Aufnahme in das Bundesprogramm	Finanzhilfe des Bundes bis einschl. 2008 1000 Euro	Finanzhilfe des Bundes des Bundes Programmjahr 2009 1000 Euro	Finanzhilfe des Bundes insgesamt 1000 Euro
----------	--	---	---	---	--

**L a u f e n d e Sanierungsmaßnahmen**

1.	Hamburg, Freie und Hamburg 1770629 1	Eimsbüttel-Süd/Sternschanze Sanierung eines innerstädtischen Wohn- u. Geschäftsgebietes - Sanierungsgebiet 2000, 2004 41,6 ha 2000	1.201,129	150,000	1.351,129
2.	Hamburg, Freie und Hamburg 1770629 1	Wilhelmsburg Berta-Kröger-Platz Sanierungsgebiet 2004 12 ha 2004	475,000	60,000	535,000
3.	Hamburg, Freie und Hamburg 1770629 1	Barmbek-Nord Fuhlsbüttler Straße Sanierungsgebiet 2004 21 ha 2004	670,000	70,000	740,000
4.	Hamburg, Freie und Hamburg 1770629 1	St. Pauli Karolinenviertel Sanierungsgebiet 3, 1981/88/91, 1999 31 ha 1981	16.767,530	100,000	16.867,530
5.	Hamburg, Freie und Hamburg 1770629 1	Harburg Phoenix-Viertel Sanierungsgebiet 2004 24 ha 2004	527,000	250,000	777,000
6.	Hamburg, Freie und Hamburg 1770629 1	St. Pauli Wohlwillstraße Sanierungsgebiet, 1994-95, 1998-99, 2001-02, 2004 32 ha 1994	4.006,746	150,000	4.156,746

**Bundesprogramm der Städtebauförderung**  
**Programmbereich: Städtebauliche Sanierungs- und Entwicklungsmaßnahmen**  
**Land: Hamburg**

Lfd. Nr.	Gemeinde-Ortsteil Kreis Einwohnerzahl 1 = Städtischer 2 = Ländlicher	Bezeichnung der Maßnahme Art des Gebietes (Förderung im Programmjahr) Gebietsgröße in ha Aufnahme in das Bundesprogramm	Finanzhilfe des Bundes bis einschl. 2008  1000 Euro	Finanzhilfe des Bundes Programmjahr 2009  1000 Euro	Finanzhilfe des Bundes insgesamt  1000 Euro
----------	--	---	--	--	---

L a u f e n d e Sanierungsmaßnahmen

7.	Hamburg, Freie und Hamburg 1770629 1	Bergedorf Bergedorf-Süd Untersuchungsgebiet 2009 30 ha 2009	0,000	50,000	50,000
8.	Hamburg, Freie und Hamburg 1770629 1	Wilhelmsburg Südliches Reiherstiegviertel Sanierungsgebiet 2004 24 ha 2004	445,000	200,000	645,000
9.	Hamburg, Freie und Hamburg 1770629 1	Altona Altstadt - Große Bergstraße/Nobistor Untersuchungsgebiet, 2004 25,9 ha 2004	495,000	70,000	565,000

L a u f e n d e Sanierungsmaßnahmen

<b>Summe Sanierung</b>	<b>Anzahl: 9</b>	<b>24.587,405</b>	<b>1.100,000</b>	<b>25.687,405</b>
------------------------	------------------	-------------------	------------------	-------------------



**Bundesprogramm der Städtebauförderung**

**Programmbereich: Städtebauliche Sanierungs- und Entwicklungsmaßnahmen**

**Land: Hamburg**

Lfd. Nr.	Gemeinde-Ortsteil Kreis Einwohnerzahl 1 = Städtischer 2 = Ländlicher	Bezeichnung der Maßnahme Art des Gebietes (Förderung im Programmjahr) Gebietsgröße in ha Aufnahme in das Bundesprogramm	Finanzhilfe des Bundes bis einschl. 2008  1000 Euro	Finanzhilfe des Bundes Programmjahr 2009  1000 Euro	Finanzhilfe des Bundes insgesamt  1000 Euro
<b>L a u f e n d e Entwicklungsmaßnahmen</b>					
1.	Hamburg, Freie und Hamburg 1770629 1	Altona Bahnhofsareal Untersuchungsgebiet, 2009 74 ha 2009	0,000	50,000	50,000
<b>L a u f e n d e Entwicklungsmaßnahmen</b>					
<b>Summe Entwicklung</b>		<b>Anzahl: 1</b>	<b>0,000</b>	<b>50,000</b>	<b>50,000</b>

**Bundesprogramm der Städtebauförderung**  
**Programmbereich: Städtebauliche Sanierungs- und Entwicklungsmaßnahmen**  
**Land: Hamburg**

Lfd. Nr.	Gemeinde-Ortsteil Kreis Einwohnerzahl 1 = Städtischer 2 = Ländlicher	Bezeichnung der Maßnahme Art des Gebietes (Förderung im Programmjahr) Gebietsgröße in ha Aufnahme in das Bundesprogramm	Finanzhilfe des Bundes bis einschl. 2008 1000 Euro	Finanzhilfe des Bundes Programmjahr 2009 1000 Euro	Finanzhilfe des Bundes insgesamt 1000 Euro
----------	--	---	--	--	---

R u h e n d e Sanierungsmaßnahmen

1.	Hamburg, Freie und Hamburg 1770629 1	Wilhelmsburg Vogelhüttendeich Sanierungsgebiet 1979-98 16 ha 1979	6.675,938	0,000	6.675,938
2.	Hamburg, Freie und Hamburg 1770629 1	Wilhelmsburg Kirchdorf-Süd Sanierungsgebiet, 1986 28 ha 1986	3.464,136	0,000	3.464,136
3.	Hamburg, Freie und Hamburg 1770629 1	Wilhelmsburg Industriestraße Sanierungsgebiet, 1990/91/98, 2001-02, 2006-2008 5 ha 1990	1.616,039	0,000	1.616,039
4.	Hamburg, Freie und Hamburg 1770629 1	Ottensen Innenstadt, Osterkirche Sanierungsgebiet, 1987/88/91 21 ha 1987	3.138,451	0,000	3.138,451
5.	Hamburg, Freie und Hamburg 1770629 1	St. Georg Böckmannstraße Sanierungsgebiet, 1991/95,98, 2002, 2005-07 6,2 ha 1991	2.260,679	0,000	2.260,679
6.	Hamburg, Freie und Hamburg 1770629 1	Altona Altstadt, Thadenstraße Sanierungsgebiet, 1971/80/88-98 7,9 ha 1971	3.671,866	0,000	3.671,866

**Bundesprogramm der Städtebauförderung**  
**Programmbereich: Städtebauliche Sanierungs- und Entwicklungsmaßnahmen**  
**Land: Hamburg**

Lfd. Nr.	Gemeinde-Ortsteil Kreis Einwohnerzahl 1 = Städtischer 2 = Ländlicher	Bezeichnung der Maßnahme Art des Gebietes (Förderung im Programmjahr) Gebietsgröße in ha Aufnahme in das Bundesprogramm	Finanzhilfe des Bundes bis einschl. 2008 1000 Euro	Finanzhilfe des Bundes Programmjahr 2009 1000 Euro	Finanzhilfe des Bundes insgesamt 1000 Euro
----------	--	---	--	--	---

R u h e n d e Sanierungsmaßnahmen

7.	Hamburg, Freie und Hamburg 1770629 1	St. Pauli Rosenhofstraße Sanierungsgebiet, 2004-2006 4 ha 2004	600,000	0,000	600,000
8.	Hamburg, Freie und Hamburg 1770629 1	Altona Altstadt, Eifflerstraße Sanierungsgebiet, 1990/96,98, 2002 5,4 ha 1990	1.846,530	0,000	1.846,530
9.	Hamburg, Freie und Hamburg 1770629 1	Altona Altstadt, Chemnitzstraße Sanierungsgebiet, 1978-98 19,1 ha 1978	6.691,277	0,000	6.691,277
10.	Hamburg, Freie und Hamburg 1770629 1	St. Pauli Schulterblatt Sanierungsgebiet, 1971/91 7 ha 1979	6.013,304	0,000	6.013,304
11.	Hamburg, Freie und Hamburg 1770629 1	St. Pauli Schilleroper Sanierungsgebiet 1971/90/91 13,76 ha 1971	6.227,024	0,000	6.227,024
12.	Hamburg, Freie und Hamburg 1770629 1	Billstedt Mümmelmannsberg Sanierungsgebiet, 1987/88, 2006-07 103 ha 1987	2.456,203	0,000	2.456,203

**Bundesprogramm der Städtebauförderung**

**Programmbereich: Städtebauliche Sanierungs- und Entwicklungsmaßnahmen**

**Land: Hamburg**

Lfd. Nr.	Gemeinde-Ortsteil Kreis Einwohnerzahl 1 = Städtischer 2 = Ländlicher	Bezeichnung der Maßnahme Art des Gebietes (Förderung im Programmjahr) Gebietsgröße in ha Aufnahme in das Bundesprogramm	Finanzhilfe des Bundes bis einschl. 2008 1000 Euro	Finanzhilfe des Bundes Programmjahr 2009 1000 Euro	Finanzhilfe des Bundes insgesamt 1000 Euro
----------	--	---	--	--	---

**R u h e n d e Sanierungsmaßnahmen**

13.	Hamburg, Freie und Hamburg 1770629 1	Eimsbüttel Schanzenviertel/Weidenallee Sanierungsgebiet, 1977-98 14,8 ha 1977	9.120,215	0,000	9.120,215
-----	---	--	-----------	-------	-----------

**R u h e n d e Sanierungsmaßnahmen**

<b>Summe Sanierung</b>	<b>Anzahl: 13</b>	<b>53.781,662</b>	<b>0,000</b>	<b>53.781,662</b>
------------------------	-------------------	-------------------	--------------	-------------------



**Bundesprogramm der Städtebauförderung**  
**Programmbereich: Städtebauliche Sanierungs- und Entwicklungsmaßnahmen**  
**Land: Hamburg**

Lfd. Nr.	Gemeinde-Ortsteil Kreis Einwohnerzahl 1 = Städtischer 2 = Ländlicher	Bezeichnung der Maßnahme Art des Gebietes (Förderung im Programmjahr) Gebietsgröße in ha Aufnahme in das Bundesprogramm	Finanzhilfe des Bundes bis einschl. 2008 1000 Euro	Finanzhilfe des Bundes Programmjahr 2009 1000 Euro	Finanzhilfe des Bundes insgesamt 1000 Euro
<b>A b g e r e c h n e t e Sanierungsmaßnahmen</b>					
1.	Hamburg, Freie und Hamburg 1770629 1	Wilhelmsburg Bahnhofsviertel Sanierungsgebiet, 1986/88/91-95, 1997-98 3,8 ha 1986	4.250,361	0,000	4.250,361
2.	Hamburg, Freie und Hamburg 1770629 1	Bramfeld / Steilshoop Nachbesserung einer Großsiedlung Sanierungsgebiet, 1986/88, 2005 74 ha 1986	3.675,759	0,000	3.675,759
3.	Hamburg, Freie und Hamburg 1770629 1	Neustadt Wexstraße Sanierungsgebiet, 1975/80/88/90/91-97 6,1 ha 1975	9.298,747	0,000	9.298,747
4.	Hamburg, Freie und Hamburg 1770629 1	Neustadt Hütten Sanierungsgebiet 1, 1975-96 2,2 ha 1975	971,304	0,000	971,304
5.	Hamburg, Freie und Hamburg 1770629 1	Altona Altstadt, Hamburger Hochstraße Sanierungsgebiet, Ergänzungsgebiet, 1971/88-97 9,3 ha 1971	4.389,054	0,000	4.389,054
6.	Hamburg, Freie und Hamburg 1770629 1	Altona Altstadt, Paulsenplatz Untersuchungsgebiet, 1987/91-97 4 ha 1987	382,885	0,000	382,885

**Bundesprogramm der Städtebauförderung**  
**Programmbereich: Städtebauliche Sanierungs- und Entwicklungsmaßnahmen**  
**Land: Hamburg**

Lfd. Nr.	Gemeinde-Ortsteil Kreis Einwohnerzahl 1 = Städtischer 2 = Ländlicher	Bezeichnung der Maßnahme Art des Gebietes (Förderung im Programmjahr) Gebietsgröße in ha Aufnahme in das Bundesprogramm	Finanzhilfe des Bundes bis einschl. 2008 1000 Euro	Finanzhilfe des Bundes Programmjahr 2009 1000 Euro	Finanzhilfe des Bundes insgesamt 1000 Euro
<b>A b g e r e c h n e t e Sanierungsmaßnahmen</b>					
7.	Hamburg, Freie und Hamburg 1770629 1	Altstadt Deichstraße Sanierungsgebiet, 1973-96 1 ha 1973	2.769,118	0,000	2.769,118
8.	Hamburg, Freie und Hamburg 1770629 1	Harburg Innenstadt Sanierungsgebiete 1 - 5, 1971, 2001 11,6 ha 1971	7.890,772	0,000	7.890,772
9.	Hamburg, Freie und Hamburg 1770629 1	St. Georg Lange Reihe Sanierungsgebiet 1, 1979/81-95, 1997-98 8 ha 1979	9.772,833	0,000	9.772,833
10.	Hamburg, Freie und Hamburg 1770629 1	Ottensen Spritzenplatz, Bahrenfelderstraße Sanierungsgebiet, 1975-95, 2003, 2005 11 ha 1975	7.037,925	0,000	7.037,925
11.	Hamburg, Freie und Hamburg 1770629 1	Eimsbüttel Müggenkampstraße Untersuchungsgebiet, 1990-99 14 ha 1990	151,981	0,000	151,981
12.	Hamburg, Freie und Hamburg 1770629 1	Neustadt Innenstadt, Valentinskamp Sanierungsgebiet, 1987/91-99 1 ha 1987	996,710	0,000	996,710

**Bundesprogramm der Städtebauförderung**  
**Programmbereich: Städtebauliche Sanierungs- und Entwicklungsmaßnahmen**  
**Land: Hamburg**

Lfd. Nr.	Gemeinde-Ortsteil Kreis Einwohnerzahl 1 = Städtischer 2 = Ländlicher	Bezeichnung der Maßnahme Art des Gebietes (Förderung im Programmjahr) Gebietsgröße in ha Aufnahme in das Bundesprogramm	Finanzhilfe des Bundes bis einschl. 2008 1000 Euro	Finanzhilfe des Bundes Programmjahr 2009 1000 Euro	Finanzhilfe des Bundes insgesamt 1000 Euro
----------	--	---	--	--	---

A b g e r e c h n e t e Sanierungsmaßnahmen

13.	Hamburg, Freie und Hamburg 1770629 1	St. Pauli Friedrichstraße Sanierungsgebiet 1, 1971/78-97 3,7 ha 1971	1.733,518	0,000	1.733,518
14.	Hamburg, Freie und Hamburg 1770629 1	Rothenburgsort Marckmannstraße Untersuchungsgebiet, 1996-98 35 ha 1996	42,370	0,000	42,370
15.	Hamburg, Freie und Hamburg 1770629 1	Rahlstedt / Ortszentrum Sanierungsgebiet, 1971 15,3 ha 1971	4.218,950	0,000	4.218,950
16.	Hamburg, Freie und Hamburg 1770629 1	Billstedt Ortskern Sanierungsgebiete 1 u. 2, 1971-80 10 ha 1971	1.118,552	0,000	1.118,552

A b g e r e c h n e t e Sanierungsmaßnahmen

<b>Summe Sanierung</b>	<b>Anzahl: 16</b>	<b>58.700,839</b>	<b>0,000</b>	<b>58.700,839</b>
------------------------	-------------------	-------------------	--------------	-------------------

**Bundesprogramm der Städtebauförderung**  
**Programmbereich: Städtebauliche Sanierungs- und Entwicklungsmaßnahmen**  
**Land: Hamburg**

			Finanzhilfe des Bundes bis einschl. 2008	Finanzhilfe des Bundes Programmjahr 2009	Finanzhilfe des Bundes insgesamt
			1000 Euro	1000 Euro	1000 Euro
<hr/>					
- Zusammenstellung: L a u f e n d e Sanierungsmaßnahmen					
Sanierung Städtischer Bereich	Anzahl:	9	24.587,405	1.100,000	25.687,405
Sanierung Ländlicher Bereich	Anzahl:	0	0,000	0,000	0,000
	Anzahl:	9	24.587,405	1.100,000	25.687,405
- Zusammenstellung: L a u f e n d e Entwicklungsmaßnahmen					
Entwicklung Städtischer Bereich	Anzahl:	1	0,000	50,000	50,000
Entwicklung Ländlicher Bereich	Anzahl:	0	0,000	0,000	0,000
	Anzahl:	1	0,000	50,000	50,000
<hr/>					
- Zusammenstellung: R u h e n d e Sanierungsmaßnahmen					
Sanierung Städtischer Bereich	Anzahl:	13	53.781,662	0,000	53.781,662
Sanierung Ländlicher Bereich	Anzahl:	0	0,000	0,000	0,000
	Anzahl:	13	53.781,662	0,000	53.781,662
<hr/>					
- Zusammenstellung: A b g e r e c h n e t e Sanierungsmaßnahmen					
Sanierung Städtischer Bereich	Anzahl:	16	58.700,839	0,000	58.700,839
Sanierung Ländlicher Bereich	Anzahl:	0	0,000	0,000	0,000
	Anzahl:	16	58.700,839	0,000	58.700,839
<hr/>					
<b>Summe: Hamburg</b>	<b>Anzahl:</b>	<b>39</b>	<b>137.069,906</b>	<b>1.150,000</b>	<b>138.219,906</b>
<hr/>					

Hessen

**Bundesprogramm der Städtebauförderung**  
**Programmbereich: Städtebauliche Sanierungs- und Entwicklungsmaßnahmen**  
**Land: Hessen**

Lfd. Nr.	Gemeinde-Ortsteil Kreis Einwohnerzahl 1 = Städtischer 2 = Ländlicher	Bezeichnung der Maßnahme Art des Gebietes (Förderung im Programmjahr) Gebietsgröße in ha Aufnahme in das Bundesprogramm	Finanzhilfe des Bundes bis einschl. 2008 1000 Euro	Finanzhilfe des Bundes des Bundes Programmjahr 2009 1000 Euro	Finanzhilfe des Bundes insgesamt 1000 Euro
<b>L a u f e n d e Sanierungsmaßnahmen</b>					
1.	Bad Camberg, Stadt Limburg-Weilburg, 14281 2	Altstadt Satzungsgebiet, 1989/92-94,96 7,5 ha 1989	3.267,265	319,500	3.586,765
2.	Bebra, Stadt Hersfeld-Rotenburg, 14335 2	Stadtgebiet Bahnhof Satzungsgebiet, 2002 17,2 ha 2002	1.384,000	294,500	1.678,500
3.	Darmstadt, Darmstadt, 142191 1	Westliche Innenstadt Untersuchungsgebiet, 2002-2004, 2006 30 ha 2002	315,500	16,000	331,500
4.	Eschwege, Kreisstadt Werra-Meißner-Kreis 20372 2	Bahnhofsumfeld der Kernstadt Sanierungsgebiet, 2001, 2004 22,8 ha 2001	1.371,357	146,500	1.517,857
5.	Frankenberg (Eder), Stadt Waldeck-Frankenberg, 19154 2	Bahnhofsumfeld SG III Untersuchungsgebiet 2006 34,8 ha 2006	361,000	258,000	619,000
6.	Gelnhausen, Main-Kinzig-Kreis 21660 2	Bahnhofsumfeld der Kernstadt Untersuchungsgebiet, 2001 29,28 ha 2001	588,065	71,000	659,065
7.	Gießen, Universitätsstadt Gießen, Landkreis 74593 1	Schanzenstraße/Mühlstraße Untersuchungsgebiet 2004 7 ha 2004	843,000	309,500	1.152,500

**Bundesprogramm der Städtebauförderung**  
**Programmbereich: Städtebauliche Sanierungs- und Entwicklungsmaßnahmen**  
**Land: Hessen**

Lfd. Nr.	Gemeinde-Ortsteil Kreis Einwohnerzahl 1 = Städtischer 2 = Ländlicher	Bezeichnung der Maßnahme Art des Gebietes (Förderung im Programmjahr) Gebietsgröße in ha Aufnahme in das Bundesprogramm	Finanzhilfe des Bundes bis einschl. 2008 1000 Euro	Finanzhilfe des Bundes Programmjahr 2009 1000 Euro	Finanzhilfe des Bundes insgesamt 1000 Euro
<b>L a u f e n d e Sanierungsmaßnahmen</b>					
8.	Ginsheim-Gustavsburg Kreis Groß-Gerau, Landkreis 16095 2	Ortskern Ginsheim Untersuchungsgebiet 2006 7 ha 2006	310,500	160,000	470,500
9.	Groß-Umstadt, Stadt Darmstadt-Dieburg, 21386 2	Vorstadt Satzungsgebiet, 2002 9,3 ha 2002	1.018,500	255,500	1.274,000
10.	Hungen, Stadt Gießen, Landkreis 12759 2	Altstadt Satzungsgebiet, 1988-94, 1996 9 ha 1988	4.854,071	442,000	5.296,071
11.	Kassel, documenta-Stadt Kassel, documenta- 193803 1	Stadtkern Rothenditmold Untersuchungsgebiet 2001, 2005 89 ha 2001	1.936,357	80,000	2.016,357
12.	Kelkheim (Taunus), Stadt Main-Taunus-Kreis 27257 2	Innenstadtbereich Untersuchungsgebiet 2006 15 ha 2006	294,000	294,500	588,500
13.	Linsengericht Main-Kinzig-Kreis 9863 2	Bahnhofsumfeld Kerngemeinde Untersuchungsgebiet, 2001-2006, 2008 28,62 ha 2001	435,065	27,500	462,565
14.	Marburg, Marburg-Biedenkopf, 79240 1	Bahnhofsquartier Sanierungsgebiet, 2002 30,3 ha 2002	1.208,500	294,500	1.503,000

**Bundesprogramm der Städtebauförderung**  
**Programmbereich: Städtebauliche Sanierungs- und Entwicklungsmaßnahmen**  
**Land: Hessen**

Lfd. Nr.	Gemeinde-Ortsteil Kreis Einwohnerzahl 1 = Städtischer 2 = Ländlicher	Bezeichnung der Maßnahme Art des Gebietes (Förderung im Programmjahr) Gebietsgröße in ha Aufnahme in das Bundesprogramm	Finanzhilfe des Bundes bis einschl. 2008 1000 Euro	Finanzhilfe des Bundes Programmjahr 2009 1000 Euro	Finanzhilfe des Bundes insgesamt 1000 Euro
----------	--	---	--	--	---

L a u f e n d e Sanierungsmaßnahmen

15.	Pfungstadt, Stadt Darmstadt-Dieburg, 24703 2	Stadtkern Satzungsgebiet, 1995 28 ha 1995	2.191,996	144,000	2.335,996
16.	Rüsselsheim, Stadt Groß-Gerau, Landkreis 59300 1	Innenstadt der Kernstadt Satzungsgebiet, 2001 20,1 ha 2001	1.598,678	319,500	1.918,178
17.	Taunusstein, Stadt Rheingau-Taunus-Kreis 29124 2	Ortskern Wehen Satzungsgebiet, 2002 14 ha 2002	871,000	225,000	1.096,000
18.	Wölfersheim Wetteraukreis 9887 2	Ortskern der Kernstadt Satzungsgebiet, 2002 20 ha 2002	1.478,500	368,500	1.847,000

L a u f e n d e Sanierungsmaßnahmen

<b>Summe Sanierung</b>	<b>Anzahl: 18</b>	<b>24.327,354</b>	<b>4.026,000</b>	<b>28.353,354</b>
------------------------	-------------------	-------------------	------------------	-------------------



**Bundesprogramm der Städtebauförderung**  
**Programmbereich: Städtebauliche Sanierungs- und Entwicklungsmaßnahmen**  
**Land: Hessen**

Lfd. Nr.	Gemeinde-Ortsteil Kreis Einwohnerzahl 1 = Städtischer 2 = Ländlicher	Bezeichnung der Maßnahme Art des Gebietes (Förderung im Programmjahr) Gebietsgröße in ha Aufnahme in das Bundesprogramm	Finanzhilfe des Bundes bis einschl. 2008 1000 Euro	Finanzhilfe des Bundes Programmjahr 2009 1000 Euro	Finanzhilfe des Bundes insgesamt 1000 Euro
<b>R u h e n d e Sanierungsmaßnahmen</b>					
1.	Babenhhausen, Stadt Darmstadt-Dieburg, 16011 2	Altstadt Satzungsgebiet, 1996-2006 10,9 ha 1996	1.837,470	0,000	1.837,470
2.	Bad Arolsen, Stadt Waldeck-Frankenberg, 16606 2	Altstadt Satzungsgebiet, 1986, 1996-2006 23,2 ha 1986	4.972,878	0,000	4.972,878
3.	Bad Hersfeld, Kreisstadt Hersfeld-Rotenburg, 30411 1	Altstadt, Gebiet B + C Satzungsgebiet, 1986/94-2005 7,06 ha 1986	2.372,167	0,000	2.372,167
4.	Bad Hersfeld, Kreisstadt Hersfeld-Rotenburg, 30411 1	Altstadt, Gebiet D Satzungsgebiet, 2002, 2004-2008 11,7 ha 2002	1.191,500	0,000	1.191,500
5.	Bad Nauheim, Stadt Wetteraukreis 30959 2	Südöstliche Innenstadt Untersuchungsgebiet 2006-2008 7,5 ha 2006	410,000	0,000	410,000
6.	Bad Soden-Salmünster, Main-Kinzig-Kreis 13692 2	Stadtkern Bad Soden Satzungsgebiet, 2002-2008 12,3 ha 2002	996,500	0,000	996,500
7.	Bad Wildungen, Stadt Waldeck-Frankenberg, 17711 2	Altstadt Satzungsgebiet, 1985-94,96-2006 8,78 ha 1985	5.238,446	0,000	5.238,446

**Bundesprogramm der Städtebauförderung**  
**Programmbereich: Städtebauliche Sanierungs- und Entwicklungsmaßnahmen**  
**Land: Hessen**

Lfd. Nr.	Gemeinde-Ortsteil Kreis Einwohnerzahl 1 = Städtischer 2 = Ländlicher	Bezeichnung der Maßnahme Art des Gebietes (Förderung im Programmjahr) Gebietsgröße in ha Aufnahme in das Bundesprogramm	Finanzhilfe des Bundes bis einschl. 2008 1000 Euro	Finanzhilfe des Bundes Programmjahr 2009 1000 Euro	Finanzhilfe des Bundes insgesamt 1000 Euro
<b>R u h e n d e Sanierungsmaßnahmen</b>					
8.	Büdingen, Stadt Wetteraukreis 21362 2	Altstadt Satzungsgebiet, 1986-2005, 2007 9,8 ha 1986	6.115,936	0,000	6.115,936
9.	Darmstadt, Darmstadt, 142191 1	Ortskern Arheilgen Satzungsgebiet, 1994, 1998, 2001-2003 18,1 ha 1994	1.854,327	0,000	1.854,327
10.	Diemelstadt, Stadt Waldeck-Frankenberg, 5455 2	Ortsteil Rhoden Untersuchungsgebiet 2007-2008 16 ha 2007	467,000	0,000	467,000
11.	Eichenzell Fulda, Landkreis 11143 2	Alte Domäne Satzungsgebiet, 1990-91, 1992-94, 1996-98, 2000-01 1,45 ha 1990	715,297	0,000	715,297
12.	Eppstein, Stadt Main-Taunus-Kreis 13395 2	Ortskern Eppstein Untersuchungsgebiet, 2001, 2008 5 ha 2001	1.365,149	0,000	1.365,149
13.	Felsberg, Stadt Schwalm-Eder-Kreis 10840 2	Bahnhofsumfeld Felsberg und Gensungen Untersuchungsgebiet, 2001-2005, 2008 9 ha 2001	527,065	0,000	527,065
14.	Flörsheim am Main, Stadt Main-Taunus-Kreis 20102 2	Altstadt Satzungsgebiet, 1986-1992, 1996-2007 16,6 ha 1986	5.266,536	0,000	5.266,536

**Bundesprogramm der Städtebauförderung**  
**Programmbereich: Städtebauliche Sanierungs- und Entwicklungsmaßnahmen**  
**Land: Hessen**

Lfd. Nr.	Gemeinde-Ortsteil Kreis Einwohnerzahl 1 = Städtischer 2 = Ländlicher	Bezeichnung der Maßnahme Art des Gebietes (Förderung im Programmjahr) Gebietsgröße in ha Aufnahme in das Bundesprogramm	Finanzhilfe des Bundes bis einschl. 2008 1000 Euro	Finanzhilfe des Bundes Programmjahr 2009 1000 Euro	Finanzhilfe des Bundes insgesamt 1000 Euro
<b>R u h e n d e Sanierungsmaßnahmen</b>					
15.	Frankfurt am Main, Stadt Frankfurt am Main, 659021 1	Ostend Satzungsgebiet, 1986-99 12,7 ha 1986	10.502,958	0,000	10.502,958
16.	Friedberg (Hessen), Wetteraukreis 27826 2	Altstadt Satzungsgebiet, 1985-94, 1996-98, 2002-07 20,8 ha 1985	5.593,393	0,000	5.593,393
17.	Gedern, Stadt Wetteraukreis 7732 2	Schloßparkgebiet Satzungsgebiet, 1987-91, 1995-2005 5,1 ha 1987	3.288,068	0,000	3.288,068
18.	Gelnhausen, Main-Kinzig-Kreis 21660 2	Altstadt Satzungsgebiet, 1985-2004 21,3 ha 1985	6.276,849	0,000	6.276,849
19.	Gießen, Universitätsstadt Gießen, Landkreis 74593 1	Stadtteil Am Burggraben Satzungsgebiet, zuzügl. Ersatz- und Ergänzungsgebiet, 1987/89-94, 98-2004, 2007 10,49 ha 1987	3.049,391	0,000	3.049,391
20.	Griesheim, Stadt Darmstadt-Dieburg, 25769 2	Stadtgebiet "Am Kreuz", Satzungsgebiet, 1989, 1996-2002 5 ha 1989	713,895	0,000	713,895
21.	Großalmerode, Stadt Werra-Meißner-Kreis 7174 2	Altstadt Satzungsgebiet, 1995/97-2005 2,9 ha 1995	1.282,115	0,000	1.282,115

**Bundesprogramm der Städtebauförderung**  
**Programmbereich: Städtebauliche Sanierungs- und Entwicklungsmaßnahmen**  
**Land: Hessen**

Lfd. Nr.	Gemeinde-Ortsteil Kreis Einwohnerzahl 1 = Städtischer 2 = Ländlicher	Bezeichnung der Maßnahme Art des Gebietes (Förderung im Programmjahr) Gebietsgröße in ha Aufnahme in das Bundesprogramm	Finanzhilfe des Bundes bis einschl. 2008 1000 Euro	Finanzhilfe des Bundes Programmjahr 2009 1000 Euro	Finanzhilfe des Bundes insgesamt 1000 Euro
<b>R u h e n d e Sanierungsmaßnahmen</b>					
22.	Grünberg, Stadt Gießen, Landkreis 14066 2	Innenstadt, Bereich II Untersuchungsgebiet 2006-2008 7 ha 2006	336,000	0,000	336,000
23.	Hadamar, Stadt Limburg-Weilburg, 12299 2	Altstadt Satzungsgebiet, 1986-2005 12,5 ha 1986	2.842,754	0,000	2.842,754
24.	Heppenheim Bergstraße, Landkreis 25422 2	Altstadt Satzungsgebiet, 1985-94, 1996-2005 7,3 ha 1985	4.782,164	0,000	4.782,164
25.	Herleshausen Werra-Meißner-Kreis 2995 2	Altstadt Satzungsgebiet, 1972-82,87/89/96-2006 16,5 ha 1972	1.973,496	0,000	1.973,496
26.	Hirschhorn (Neckar), Bergstraße, Landkreis 3624 2	Altstadt Satzungsgebiet, 1989-91, 1992-94, 1996-98, 2003-06 10 ha 1989	1.341,209	0,000	1.341,209
27.	Homburg (Ohm), Stadt Vogelsbergkreis 7782 2	Stadtkern Satzungsgebiet, 1985-91, 1996-2007 4 ha 1985	2.653,932	0,000	2.653,932
28.	Hünfeld, Konrad-Zuse- Fulda, Landkreis 16141 2	Stadtkern Satzungsgebiet, 1986-1990, 1996-2004 21,5 ha 1986	3.183,257	0,000	3.183,257

**Bundesprogramm der Städtebauförderung**  
**Programmbereich: Städtebauliche Sanierungs- und Entwicklungsmaßnahmen**  
**Land: Hessen**

Lfd. Nr.	Gemeinde-Ortsteil Kreis Einwohnerzahl 1 = Städtischer 2 = Ländlicher	Bezeichnung der Maßnahme Art des Gebietes (Förderung im Programmjahr) Gebietsgröße in ha Aufnahme in das Bundesprogramm	Finanzhilfe des Bundes bis einschl. 2008 1000 Euro	Finanzhilfe des Bundes Programmjahr 2009 1000 Euro	Finanzhilfe des Bundes insgesamt 1000 Euro
<b>R u h e n d e Sanierungsmaßnahmen</b>					
29.	Idstein, Stadt Rheingau-Taunus-Kreis 22907 2	Altstadt Satzungsgebiet, 1986-96, 2001 11,6 ha 1986	2.557,482	0,000	2.557,482
30.	Immenhausen, Stadt Kassel, Landkreis 7153 2	Altstadt Satzungsgebiet, 1986-94, 1996-2007 12,04 ha 1986	2.683,786	0,000	2.683,786
31.	Immenhausen, Stadt Kassel, Landkreis 7153 2	Bahnhofsumfeld der Kernstadt Satzungsgebiet, 2002-2008 8 ha 2002	783,000	0,000	783,000
32.	Kassel, documenta-Stadt Kassel, documenta- 193803 1	Innenstadt Satzungsgebiet, 1986/89-98, 1999-2005 61 ha 1986	8.035,782	0,000	8.035,782
33.	Kassel, documenta-Stadt Kassel, documenta- 193803 1	Gebiet Nordstadt Satzungsgebiet, 1986/90-98, 2000-2005 23,93 ha 1986	3.724,283	0,000	3.724,283
34.	Kirchhain, Stadt Marburg-Biedenkopf, 16358 2	Altstadt Satzungsgebiet, 1985-2004 14,74 ha 1985	3.786,498	0,000	3.786,498
35.	Langen (Hessen), Stadt Offenbach, Landkreis 35177 2	Stadtkern Langen Untersuchungsgebiet, 2001-2007 3,3 ha 2001	342,566	0,000	342,566

**Bundesprogramm der Städtebauförderung**  
**Programmbereich: Städtebauliche Sanierungs- und Entwicklungsmaßnahmen**  
**Land: Hessen**

Lfd. Nr.	Gemeinde-Ortsteil Kreis Einwohnerzahl 1 = Städtischer 2 = Ländlicher	Bezeichnung der Maßnahme Art des Gebietes (Förderung im Programmjahr) Gebietsgröße in ha Aufnahme in das Bundesprogramm	Finanzhilfe des Bundes bis einschl. 2008 1000 Euro	Finanzhilfe des Bundes Programmjahr 2009 1000 Euro	Finanzhilfe des Bundes insgesamt 1000 Euro
----------	--	---	--	--	---

R u h e n d e Sanierungsmaßnahmen

36.	Marburg, Marburg-Biedenkopf, 79240 1	Nördl. Altstadt Satzungsgebiet, zuzügl. Ersatz- und Ergänzungsgebiet, 1986-94, 1996-98, 2002-07 11,5 ha 1986	4.978,658	0,000	4.978,658
37.	Neckarsteinach, Stadt Bergstraße, Landkreis 3826 2	Altstadt Satzungsgebiet, 1986-97, 2000-2005 8,8 ha 1986	1.763,666	0,000	1.763,666
38.	Neustadt (Hessen), Stadt Marburg-Biedenkopf, 9055 2	Stadtkern Satzungsgebiet, 1985-2004 10,7 ha 1985	2.104,512	0,000	2.104,512
39.	Ober-Mörlen Wetteraukreis 5954 2	Ortskern Sanierungsgebiet 2007-2008 8,5 ha 2007	577,000	0,000	577,000
40.	Schlitz, Stadt Vogelsbergkreis 10045 2	Altstadt Satzungsgebiet, 1986-94, 1996-2006 14 ha 1986	4.851,015	0,000	4.851,015
41.	Schwalmstadt, Stadt Schwalm-Eder-Kreis 19030 2	Innenstadt, Gebiete Treysa und Ziegenhain Satzungsgebiet, 1985-94, 1996, 1998-2006 35,1 ha 1985	4.872,921	0,000	4.872,921
42.	Sontra, Stadt Werra-Meißner-Kreis 8349 2	Kernstadt Satzungsgebiet, 1986-1990, 1996-2007 14 ha 1986	2.672,618	0,000	2.672,618

**Bundesprogramm der Städtebauförderung**  
**Programmbereich: Städtebauliche Sanierungs- und Entwicklungsmaßnahmen**  
**Land: Hessen**

Lfd. Nr.	Gemeinde-Ortsteil Kreis Einwohnerzahl 1 = Städtischer 2 = Ländlicher	Bezeichnung der Maßnahme Art des Gebietes (Förderung im Programmjahr) Gebietsgröße in ha Aufnahme in das Bundesprogramm	Finanzhilfe des Bundes bis einschl. 2008 1000 Euro	Finanzhilfe des Bundes Programmjahr 2009 1000 Euro	Finanzhilfe des Bundes insgesamt 1000 Euro
----------	--	---	--	--	---

R u h e n d e Sanierungsmaßnahmen

43.	Steinau an der Straße, Main-Kinzig-Kreis 11050 2	Altstadt Satzungsgebiet, 1986-96, 1998-2005 10,4 ha 1986	3.555,851	0,000	3.555,851
44.	Volkmarsen, Stadt Waldeck-Frankenberg, 6911 2	Altstadt Satzungsgebiet, 1986-94, 1996-2005 18 ha 1986	3.400,246	0,000	3.400,246
45.	Weilburg, Stadt Limburg-Weilburg, 13493 2	Weilburger Brückenköpfe Satzungsgebiet, 2001-2008 36 ha 2001	1.679,065	0,000	1.679,065
46.	Wetter (Hessen), Stadt Marburg-Biedenkopf, 9255 2	Altstadt Satzungsgebiet, 1986-94, 1996-2006 8,9 ha 1986	4.246,574	0,000	4.246,574
47.	Zierenberg, Stadt Kassel, Landkreis 6664 2	Altstadt Satzungsgebiet, 1986-2005 14,9 ha 1986	2.593,803	0,000	2.593,803

R u h e n d e Sanierungsmaßnahmen

<b>Summe Sanierung</b>	<b>Anzahl: 47</b>	<b>140.359,078</b>	<b>0,000</b>	<b>140.359,078</b>
------------------------	-------------------	--------------------	--------------	--------------------

**Bundesprogramm der Städtebauförderung**  
**Programmbereich: Städtebauliche Sanierungs- und Entwicklungsmaßnahmen**  
**Land: Hessen**

Lfd. Nr.	Gemeinde-Ortsteil Kreis Einwohnerzahl 1 = Städtischer 2 = Ländlicher	Bezeichnung der Maßnahme Art des Gebietes (Förderung im Programmjahr) Gebietsgröße in ha Aufnahme in das Bundesprogramm	Finanzhilfe des Bundes bis einschl. 2008 1000 Euro	Finanzhilfe des Bundes Programmjahr 2009 1000 Euro	Finanzhilfe des Bundes insgesamt 1000 Euro
<b>Ausfinanzierte Sanierungsmaßnahmen</b>					
1.	Bad Hersfeld, Kreisstadt Hersfeld-Rotenburg, 30411 1	Altstadt, Gebiet A Satzungsgebiet, 1972-94 16 ha 1972	6.566,522	0,000	6.566,522
2.	Bad Homburg v. d. Höhe, Hochtaunuskreis 51825 1	Altstadt Satzungsgebiet, 1986-94 11,5 ha 1986	1.944,954	0,000	1.944,954
3.	Bad Soden-Salmünster, Main-Kinzig-Kreis 13692 2	Altstadt Salmünster Satzungsgebiet, 1986-2003 6 ha 1986	3.128,407	0,000	3.128,407
4.	Bebra, Stadt Hersfeld-Rotenburg, 14335 2	Altstadt Satzungsgebiet, 1971-91,92-94 5,7 ha 1971	2.986,967	0,000	2.986,967
5.	Bensheim, Stadt Bergstraße, Landkreis 39580 2	Altstadt Satzungsgebiet, 1971/92-94 15,3 ha 1971	7.331,926	0,000	7.331,926
6.	Biedenkopf, Stadt Marburg-Biedenkopf, 13519 2	Altstadt Satzungsgebiet, 1986-91, 1992-1994 7,95 ha 1986	1.639,713	0,000	1.639,713
7.	Butzbach, Stadt Wetteraukreis 24951 2	Altstadt Satzungsgebiet, 1971-94 18,06 ha 1971	5.020,375	0,000	5.020,375



**Bundesprogramm der Städtebauförderung**  
**Programmbereich: Städtebauliche Sanierungs- und Entwicklungsmaßnahmen**  
**Land: Hessen**

Lfd. Nr.	Gemeinde-Ortsteil Kreis Einwohnerzahl 1 = Städtischer 2 = Ländlicher	Bezeichnung der Maßnahme Art des Gebietes (Förderung im Programmjahr) Gebietsgröße in ha Aufnahme in das Bundesprogramm	Finanzhilfe des Bundes bis einschl. 2008 1000 Euro	Finanzhilfe des Bundes Programmjahr 2009 1000 Euro	Finanzhilfe des Bundes insgesamt 1000 Euro
<b>Ausfinanzierte Sanierungsmaßnahmen</b>					
8.	Darmstadt, Darmstadt, 142191 1	Martinsviertel Satzungsgebiet, 1971 61,05 ha 1971	7.668,356	0,000	7.668,356
9.	Dietzenbach, Kreisstadt Offenbach, Landkreis 33104 1	Alter Ortskern Satzungsgebiet, 1971-94 12,8 ha 1971	6.654,464	0,000	6.654,464
10.	Dillenburg, Stadt Lahn-Dill-Kreis 24107 2	Altstadt Satzungsgebiete I u.II, 1971-96 12,84 ha 1971	2.998,727	0,000	2.998,727
11.	Eltville am Rhein, Stadt Rheingau-Taunus-Kreis 17211 2	Altstadt Satzungsgebiet, 1971-96 19 ha 1971	4.622,079	0,000	4.622,079
12.	Erbach, Kreisstadt Odenwaldkreis 13575 2	Altstadt Satzungsgebiet, 1971-94 15 ha 1971	5.686,077	0,000	5.686,077
13.	Eschwege, Kreisstadt Werra-Meißner-Kreis 20372 2	Altstadt I - III Satzungsgebiete, 1971-96 24,79 ha 1971	5.567,457	0,000	5.567,457
14.	Frankfurt am Main, Stadt Frankfurt am Main, 659021 1	Bockenheim Ost und West Satzungsgebiet, 1972-94 18,44 ha 1972	19.304,336	0,000	19.304,336

**Bundesprogramm der Städtebauförderung**  
**Programmbereich: Städtebauliche Sanierungs- und Entwicklungsmaßnahmen**  
**Land: Hessen**

Lfd. Nr.	Gemeinde-Ortsteil Kreis Einwohnerzahl 1 = Städtischer 2 = Ländlicher	Bezeichnung der Maßnahme Art des Gebietes (Förderung im Programmjahr) Gebietsgröße in ha Aufnahme in das Bundesprogramm	Finanzhilfe des Bundes bis einschl. 2008 1000 Euro	Finanzhilfe des Bundes des Bundes Programmjahr 2009 1000 Euro	Finanzhilfe des Bundes insgesamt 1000 Euro
<b>Ausfinanzierte Sanierungsmaßnahmen</b>					
15.	Fritzlar, Dom- und Schwalm-Eder-Kreis 14599 2	Altstadt Satzungsgebiet, 1973-94 22,2 ha 1973	5.083,264	0,000	5.083,264
16.	Fulda, Stadt Fulda, Landkreis 64097 1	Ortskern Horas Satzungsgebiet, 1971-88 9,48 ha 1971	1.662,721	0,000	1.662,721
17.	Fulda, Stadt Fulda, Landkreis 64097 1	Westl. Innenstadt Satzungsgebiet, 1971-94 7,97 ha 1971	10.742,242	0,000	10.742,242
18.	Geisenheim, Stadt Rheingau-Taunus-Kreis 11662 2	Innenstadt Satzungsgebiet, 1971-94 11 ha 1971	2.968,561	0,000	2.968,561
19.	Grebenstein, Stadt Kassel, Landkreis 6084 2	Altstadt Satzungsgebiet, 1986-96 19,36 ha 1986	1.667,323	0,000	1.667,323
20.	Groß-Umstadt, Stadt Darmstadt-Dieburg, 21386 2	Altstadt Satzungsgebiet, 1971-96 6,6 ha 1971	4.301,499	0,000	4.301,499
21.	Groß-Zimmern Darmstadt-Dieburg, 13937 2	Ortskern Satzungsgebiet, 1986-91 6,5 ha 1986	783,810	0,000	783,810

**Bundesprogramm der Städtebauförderung**  
**Programmbereich: Städtebauliche Sanierungs- und Entwicklungsmaßnahmen**  
**Land: Hessen**

Lfd. Nr.	Gemeinde-Ortsteil Kreis Einwohnerzahl 1 = Städtischer 2 = Ländlicher	Bezeichnung der Maßnahme Art des Gebietes (Förderung im Programmjahr) Gebietsgröße in ha Aufnahme in das Bundesprogramm	Finanzhilfe des Bundes bis einschl. 2008 1000 Euro	Finanzhilfe des Bundes Programmjahr 2009 1000 Euro	Finanzhilfe des Bundes insgesamt 1000 Euro
<b>Ausfinanzierte Sanierungsmaßnahmen</b>					
22.	Grünberg, Stadt Gießen, Landkreis 14066 2	Altstadt Satzungsgebiet, 1972-92 14,5 ha 1972	5.148,709	0,000	5.148,709
23.	Hanau, Stadt Main-Kinzig-Kreis 88287 1	Altstadt, Stadtteil Steinheim Satzungsgebiet, 1987-96, 1997-98 11,7 ha 1987	3.035,029	0,000	3.035,029
24.	Herborn, Stadt Lahn-Dill-Kreis 20873 2	Altstadt Satzungsgebiet, 1973-94 8,03 ha 1973	4.594,469	0,000	4.594,469
25.	Hessisch Lichtenau, Stadt Werra-Meißner-Kreis 12937 2	Altstadt Satzungsgebiet, 1971-94 6 ha 1971	2.729,276	0,000	2.729,276
26.	Hochheim am Main, Main-Taunus-Kreis 16870 2	Stadtgebiet Alte Malzfabrik Satzungsgebiet, 1989 0,95 ha 1989	14,316	0,000	14,316
27.	Höchst i. Odw. Odenwaldkreis 9791 2	Ortskern Satzungsgebiet, 1971-91 12,2 ha 1971	1.152,963	0,000	1.152,963
28.	Hofheim am Taunus, Main-Taunus-Kreis 38160 1	Altstadt Satzungsgebiet, 1971-94 11,95 ha 1971	5.596,601	0,000	5.596,601

**Bundesprogramm der Städtebauförderung**  
**Programmbereich: Städtebauliche Sanierungs- und Entwicklungsmaßnahmen**  
**Land: Hessen**

Lfd. Nr.	Gemeinde-Ortsteil Kreis Einwohnerzahl 1 = Städtischer 2 = Ländlicher	Bezeichnung der Maßnahme Art des Gebietes (Förderung im Programmjahr) Gebietsgröße in ha Aufnahme in das Bundesprogramm	Finanzhilfe des Bundes bis einschl. 2008 1000 Euro	Finanzhilfe des Bundes des Programmjahr 2009 1000 Euro	Finanzhilfe des Bundes insgesamt 1000 Euro
<b>Ausfinanzierte Sanierungsmaßnahmen</b>					
29.	Homburg (Efze), Schwalm-Eder-Kreis 14468 2	Stadtkern Satzungsgebiet, 1972-94, 1995-96 20 ha 1972	6.274,574	0,000	6.274,574
30.	Korbach, Kreisstadt Waldeck-Frankenberg, 24188 2	Stadtkern Satzungsgebiet, 1971-98 37,84 ha 1971	8.270,146	0,000	8.270,146
31.	Laubach, Stadt Gießen, Landkreis 10175 2	Oberer Altstadt kern Satzungsgebiet, 1973-85 3 ha 1973	940,777	0,000	940,777
32.	Lauterbach (Hessen), Vogelsbergkreis 14173 2	Altstadt Satzungsgebiet, 1971-96 21 ha 1971	3.959,444	0,000	3.959,444
33.	Lich, Stadt Gießen, Landkreis 13455 2	Altstadt Satzungsgebiet, 1973-91 9,46 ha 1973	2.423,012	0,000	2.423,012
34.	Limburg a.d. Lahn, Limburg-Weilburg, 33726 2	Westl. Altstadt u. Verwal tungs- u. Kulturzentrum Satzungsgebiet, 1971-94 6,6 ha 1971	4.588,333	0,000	4.588,333
35.	Marburg, Marburg-Biedenkopf, 79240 1	Ortskern Weidenhausen Satzungsgebiet, zuzügl. Ersatz- und Ergänzungsgebiet, 1971-1994 7,18 ha 1971	5.234,606	0,000	5.234,606

**Bundesprogramm der Städtebauförderung**  
**Programmbereich: Städtebauliche Sanierungs- und Entwicklungsmaßnahmen**  
**Land: Hessen**

Lfd. Nr.	Gemeinde-Ortsteil Kreis Einwohnerzahl 1 = Städtischer 2 = Ländlicher	Bezeichnung der Maßnahme Art des Gebietes (Förderung im Programmjahr) Gebietsgröße in ha Aufnahme in das Bundesprogramm	Finanzhilfe des Bundes bis einschl. 2008 1000 Euro	Finanzhilfe des Bundes Programmjahr 2009 1000 Euro	Finanzhilfe des Bundes insgesamt 1000 Euro
<b>Ausfinanzierte Sanierungsmaßnahmen</b>					
36.	Marburg, Marburg-Biedenkopf, 79240 1	Nordwestl. Oberstadt Satzungsgebiet, 1971-1994 9,79 ha 1971	9.106,108	0,000	9.106,108
37.	Melsungen, Stadt Schwalm-Eder-Kreis 13707 2	Altstadt Satzungsgebiet, 1972-96 14 ha 1972	5.970,355	0,000	5.970,355
38.	Michelstadt, Stadt Odenwaldkreis 16857 2	Altstadt Satzungsgebiet, 1971/79-89 10 ha 1971	2.719,562	0,000	2.719,562
39.	Naumburg, Stadt Kassel, Landkreis 5348 2	Altstadt Satzungsgebiet, 1972-85 8 ha 1972	361,483	0,000	361,483
40.	Neu-Isenburg, Stadt Offenbach, Landkreis 35472 1	Innenstadt Quartiere II, IV, Wilhelmsplatz Satzungsgebiet, 1971-94 6,55 ha 1971	4.116,922	0,000	4.116,922
41.	Nidda, Stadt Wetteraukreis 17972 2	Altstadt Satzungsgebiet, 1986-96 8 ha 1986	1.114,616	0,000	1.114,616
42.	Oberursel (Taunus), Hochtaunuskreis 43014 1	Altstadt Satzungsgebiet, 1971-94 14 ha 1971	5.580,751	0,000	5.580,751

**Bundesprogramm der Städtebauförderung**  
**Programmbereich: Städtebauliche Sanierungs- und Entwicklungsmaßnahmen**  
**Land: Hessen**

Lfd. Nr.	Gemeinde-Ortsteil Kreis Einwohnerzahl 1 = Städtischer 2 = Ländlicher	Bezeichnung der Maßnahme Art des Gebietes (Förderung im Programmjahr) Gebietsgröße in ha Aufnahme in das Bundesprogramm	Finanzhilfe des Bundes bis einschl. 2008 1000 Euro	Finanzhilfe des Bundes des Bundes Programmjahr 2009 1000 Euro	Finanzhilfe des Bundes insgesamt 1000 Euro
<b>Ausfinanzierte Sanierungsmaßnahmen</b>					
43.	Ortenberg, Stadt Wetteraukreis 9109 2	Altstadt Satzungsgebiet, 1986-94 7,3 ha 1986	1.266,470	0,000	1.266,470
44.	Philippsthal (Werra) Hersfeld-Rotenburg, 4383 2	Schloßgebiet Untersuchungsgebiet, 1989-94 6,27 ha 1989	1.278,230	0,000	1.278,230
45.	Rotenburg a. d. Fulda, Hersfeld-Rotenburg, 13843 2	Altstadt Satzungsgebiet, 1972-94 14,81 ha 1972	2.616,792	0,000	2.616,792
46.	Rüdesheim am Rhein, Rheingau-Taunus-Kreis 9852 2	Altstadt Satzungsgebiet, 1988-94, 1996-2000, 02 -03 16,5 ha 1988	2.320,732	0,000	2.320,732
47.	Schotten, Stadt Vogelsbergkreis 11203 2	Altstadt Satzungsgebiet, 1971/78-94 9,72 ha 1971	3.489,056	0,000	3.489,056
48.	Seligenstadt, Stadt Offenbach, Landkreis 20152 1	Altstadt Satzungsgebiet, 1971-96 16 ha 1971	2.018,069	0,000	2.018,069
49.	Usingen, Stadt Hochtaunuskreis 13332 2	Altstadt Satzungsgebiet, 1986-94 19 ha 1986	1.171,881	0,000	1.171,881

**Bundesprogramm der Städtebauförderung**  
**Programmbereich: Städtebauliche Sanierungs- und Entwicklungsmaßnahmen**  
**Land: Hessen**

Lfd. Nr.	Gemeinde-Ortsteil Kreis Einwohnerzahl 1 = Städtischer 2 = Ländlicher	Bezeichnung der Maßnahme Art des Gebietes (Förderung im Programmjahr) Gebietsgröße in ha Aufnahme in das Bundesprogramm	Finanzhilfe des Bundes bis einschl. 2008 1000 Euro	Finanzhilfe des Bundes Programmjahr 2009 1000 Euro	Finanzhilfe des Bundes insgesamt 1000 Euro
----------	--	---	--	--	---

Ausfinanzierte Sanierungsmaßnahmen

50.	Viernheim, Stadt Bergstraße, Landkreis 32542 2	Stadtkern Satzungsgebiet, 1971/90/91-94 9,2 ha 1971	4.950,328	0,000	4.950,328
51.	Weilburg, Stadt Limburg-Weilburg, 13493 2	Altstadt Satzungsgebiet, 1986-94 16,5 ha 1986	2.935,838	0,000	2.935,838
52.	Wetzlar, Stadt Lahn-Dill-Kreis 51934 1	Innenstadt, Altstadt, Neustadt, Langgasse Satzungsgebiet, 1971-96 11,03 ha 1971	9.575,986	0,000	9.575,986
53.	Wiesbaden, Wiesbaden, 275849 1	Gebiet Bergkirche Satzungsgebiet, 1971-94 11,03 ha 1971	14.692,483	0,000	14.692,483
54.	Wiesbaden, Wiesbaden, 275849 1	Kranzplatz / Coulinstraße Satzungsgebiet, 1971, 75-84 2 ha 1971	680,529	0,000	680,529
55.	Witzenhausen, Stadt Werra-Meißner-Kreis 15779 2	Altstadt Satzungsgebiet, 1973-94 17,81 ha 1973	2.678,658	0,000	2.678,658

Ausfinanzierte Sanierungsmaßnahmen

<b>Summe Sanierung</b>	<b>Anzahl: 55</b>	<b>240.936,884</b>	<b>0,000</b>	<b>240.936,884</b>
------------------------	-------------------	--------------------	--------------	--------------------

**Bundesprogramm der Städtebauförderung**  
**Programmbereich: Städtebauliche Sanierungs- und Entwicklungsmaßnahmen**  
**Land: Hessen**

Lfd. Nr.	Gemeinde-Ortsteil Kreis Einwohnerzahl 1 = Städtischer 2 = Ländlicher	Bezeichnung der Maßnahme Art des Gebietes (Förderung im Programmjahr) Gebietsgröße in ha Aufnahme in das Bundesprogramm	Finanzhilfe des Bundes bis einschl. 2008 1000 Euro	Finanzhilfe des Bundes Programmjahr 2009 1000 Euro	Finanzhilfe des Bundes insgesamt 1000 Euro
----------	--	---	--	--	---

A u s f i n a n z i e r t e Entwicklungsmaßnahmen

1.	Baunatal, Stadt Kassel, Landkreis 27747 1	Entwicklungsbereich lt. VO 1972-94 199 ha 1972	8.579,989	0,000	8.579,989
2.	Dietzenbach, Kreisstadt Offenbach, Landkreis 33104 1	Entwicklungsbereich lt. VO, 1972-94 760 ha 1972	11.554,685	0,000	11.554,685
3.	Stadtallendorf, Stadt Marburg-Biedenkopf, 21583 2	Entwicklung eines Stadtzentrums Entwicklungsbereich lt. VO, 1976-1996 54,89 ha 1976	5.618,586	0,000	5.618,586

A u s f i n a n z i e r t e Entwicklungsmaßnahmen

<b>Summe Entwicklung</b>	<b>Anzahl: 3</b>	<b>25.753,260</b>	<b>0,000</b>	<b>25.753,260</b>
--------------------------	------------------	-------------------	--------------	-------------------



**Bundesprogramm der Städtebauförderung**  
**Programmbereich: Städtebauliche Sanierungs- und Entwicklungsmaßnahmen**  
**Land: Hessen**

Lfd. Nr.	Gemeinde-Ortsteil Kreis Einwohnerzahl 1 = Städtischer 2 = Ländlicher	Bezeichnung der Maßnahme Art des Gebietes (Förderung im Programmjahr) Gebietsgröße in ha Aufnahme in das Bundesprogramm	Finanzhilfe des Bundes bis einschl. 2008 1000 Euro	Finanzhilfe des Bundes Programmjahr 2009 1000 Euro	Finanzhilfe des Bundes insgesamt 1000 Euro
<b>A b g e r e c h n e t e Sanierungsmaßnahmen</b>					
1.	Bad Emstal Kassel, Landkreis 6160 2	Ortsteil Sand Satzungsgebiet, 1971-75 17,3 ha 1971	265,872	0,000	265,872
2.	Borken (Hessen), Stadt Schwalm-Eder-Kreis 13283 2	Ortskern Kleinenglis Satzungsgebiet, 1971-97 9,5 ha 1971	378,356	0,000	378,356
3.	Frankenberg (Eder), Stadt Waldeck-Frankenberg, 19154 2	Altstadt Satzungsgebiet, 1971-89 24,01 ha 1971	4.829,152	0,000	4.829,152
4.	Groß-Zimmern Darmstadt-Dieburg, 13937 2	Am Bahnhof Satzungsgebiet, 1986-97 4,5 ha 1986	865,617	0,000	865,617
5.	Gudensberg, Stadt Schwalm-Eder-Kreis 9078 2	Ortsteil Maden Satzungsgebiet, 1971-97 6,45 ha 1971	134,981	0,000	134,981
6.	Hattersheim am Main, Main-Taunus-Kreis 25476 2	Stadtkern Satzungsgebiete I u. II, 1971-97 17,3 ha 1971	3.140,866	0,000	3.140,866
7.	Hofgeismar, Stadt Kassel, Landkreis 16128 2	Stadtkern Satzungsgebiet, 1972-99 30 ha 1972	3.123,993	0,000	3.123,993

**Bundesprogramm der Städtebauförderung**  
**Programmbereich: Städtebauliche Sanierungs- und Entwicklungsmaßnahmen**  
**Land: Hessen**

Lfd. Nr.	Gemeinde-Ortsteil Kreis Einwohnerzahl 1 = Städtischer 2 = Ländlicher	Bezeichnung der Maßnahme Art des Gebietes (Förderung im Programmjahr) Gebietsgröße in ha Aufnahme in das Bundesprogramm	Finanzhilfe des Bundes bis einschl. 2008 1000 Euro	Finanzhilfe des Bundes Programmjahr 2009 1000 Euro	Finanzhilfe des Bundes insgesamt 1000 Euro
<b>A b g e r e c h n e t e Sanierungsmaßnahmen</b>					
8.	Kassel, documenta-Stadt Kassel, documenta- 193803 1	Gebiet Hasenhecke Satzungsgebiet, 1986-97 54 ha 1986	1.194,378	0,000	1.194,378
9.	Kassel, documenta-Stadt Kassel, documenta- 193803 1	Ortskern Niederzwehren Satzungsgebiet, 1971-91 13 ha 1971	1.418,933	0,000	1.418,933
10.	Niederstein, Stadt Schwalm-Eder-Kreis 5495 2	Ortskern Metze Satzungsgebiet, 1971-97 8,28 ha 1971	175,884	0,000	175,884
11.	Niederstein, Stadt Schwalm-Eder-Kreis 5495 2	Stadtkern Satzungsgebiet, 1971-97 14,62 ha 1971	305,241	0,000	305,241
12.	Offenbach am Main, Offenbach am Main, 118245 1	Innenstadt Gebiet Waldstraße Satzungsgebiet, 1971-99 3,54 ha 1971	1.548,192	0,000	1.548,192
13.	Ringgau Werra-Meißner-Kreis 3266 2	Ortskern Netra Satzungsgebiet, 1972-97 10,7 ha 1972	143,162	0,000	143,162
14.	Schlüchtern, Stadt Main-Kinzig-Kreis 17089 2	Altstadt Satzungsgebiet, 1972-97 17,2 ha 1972	2.473,119	0,000	2.473,119

**Bundesprogramm der Städtebauförderung**  
**Programmbereich: Städtebauliche Sanierungs- und Entwicklungsmaßnahmen**  
**Land: Hessen**

Lfd. Nr.	Gemeinde-Ortsteil Kreis Einwohnerzahl 1 = Städtischer 2 = Ländlicher	Bezeichnung der Maßnahme Art des Gebietes (Förderung im Programmjahr) Gebietsgröße in ha Aufnahme in das Bundesprogramm	Finanzhilfe des Bundes bis einschl. 2008 1000 Euro	Finanzhilfe des Bundes Programmjahr 2009 1000 Euro	Finanzhilfe des Bundes insgesamt 1000 Euro
----------	--	---	--	--	---

**A b g e r e c h n e t e Sanierungsmaßnahmen**

15.	Walluf Rheingau-Taunus-Kreis 5581 2	Ortskern Niederwalluf, Teilbereich A Satzungsgebiet, 1971-97 3 ha 1971	671,838	0,000	671,838
16.	Wolfhagen, Stadt Kassel, Landkreis 13060 2	Altstadt Satzungsgebiet, 1971-97 21,53 ha 1971	1.641,247	0,000	1.641,247

**A b g e r e c h n e t e Sanierungsmaßnahmen**

<b>Summe Sanierung</b>	<b>Anzahl: 16</b>	<b>22.310,831</b>	<b>0,000</b>	<b>22.310,831</b>
------------------------	-------------------	-------------------	--------------	-------------------

**Bundesprogramm der Städtebauförderung**  
**Programmbereich: Städtebauliche Sanierungs- und Entwicklungsmaßnahmen**  
**Land: Hessen**

Lfd. Nr.	Gemeinde-Ortsteil Kreis Einwohnerzahl 1 = Städtischer 2 = Ländlicher	Bezeichnung der Maßnahme Art des Gebietes (Förderung im Programmjahr) Gebietsgröße in ha Aufnahme in das Bundesprogramm	Finanzhilfe des Bundes bis einschl. 2008 1000 Euro	Finanzhilfe des Bundes Programmjahr 2009 1000 Euro	Finanzhilfe des Bundes insgesamt 1000 Euro
----------	--	---	--	--	---

A b g e r e c h n e t e Entwicklungsmaßnahmen

1.	Alsfeld, Stadt Vogelsbergkreis 17151 2	Stadtteil Altenburg Entwicklungsbereich lt. VO, VO aufgehoben am 19.02.1986 1972-80 27,23 ha 1972	715,809	0,000	715,809
2.	Friedrichsdorf, Stadt Hochtaunuskreis 24328 2	Entwicklungsbereich lt. VO, 1976-91 88,3 ha 1976	943,334	0,000	943,334
3.	Neu-Anspach, Stadt Hochtaunuskreis 15036 2	Entwicklungsbereich lt. VO 1973-97 185 ha 1973	2.199,066	0,000	2.199,066

A b g e r e c h n e t e Entwicklungsmaßnahmen

<b>Summe Entwicklung</b>	<b>Anzahl: 3</b>	<b>3.858,209</b>	<b>0,000</b>	<b>3.858,209</b>
--------------------------	------------------	------------------	--------------	------------------

**Bundesprogramm der Städtebauförderung**  
**Programmbereich: Städtebauliche Sanierungs- und Entwicklungsmaßnahmen**  
**Land: Hessen**

			Finanzhilfe des Bundes bis einschl. 2008	Finanzhilfe des Bundes Programmjahr 2009	Finanzhilfe des Bundes insgesamt
			1000 Euro	1000 Euro	1000 Euro
<hr/>					
- Zusammenstellung: <b>L a u f e n d e</b> Sanierungsmaßnahmen					
Sanierung Städtischer Bereich	Anzahl:	5	5.902,035	1.019,500	6.921,535
Sanierung Ländlicher Bereich	Anzahl:	13	18.425,319	3.006,500	21.431,819
	Anzahl:	18	24.327,354	4.026,000	28.353,354
<hr/>					
- Zusammenstellung: <b>R u h e n d e</b> Sanierungsmaßnahmen					
Sanierung Städtischer Bereich	Anzahl:	8	35.709,066	0,000	35.709,066
Sanierung Ländlicher Bereich	Anzahl:	39	104.650,012	0,000	104.650,012
	Anzahl:	47	140.359,078	0,000	140.359,078
<hr/>					
- Zusammenstellung: <b>A u s f i n a n z i e r t e</b> Sanierungsmaßnahmen					
Sanierung Städtischer Bereich	Anzahl:	17	114.180,679	0,000	114.180,679
Sanierung Ländlicher Bereich	Anzahl:	38	126.756,205	0,000	126.756,205
	Anzahl:	55	240.936,884	0,000	240.936,884
<hr/>					
- Zusammenstellung: <b>A u s f i n a n z i e r t e</b> Entwicklungsmaßnahmen					
Entwicklung Städtischer Bereich	Anzahl:	2	20.134,674	0,000	20.134,674
Entwicklung Ländlicher Bereich	Anzahl:	1	5.618,586	0,000	5.618,586
	Anzahl:	3	25.753,260	0,000	25.753,260
<hr/>					
- Zusammenstellung: <b>A b g e r e c h n e t e</b> Sanierungsmaßnahmen					
Sanierung Städtischer Bereich	Anzahl:	3	4.161,503	0,000	4.161,503
Sanierung Ländlicher Bereich	Anzahl:	13	18.149,328	0,000	18.149,328
	Anzahl:	16	22.310,831	0,000	22.310,831

**Bundesprogramm der Städtebauförderung**  
**Programmbereich: Städtebauliche Sanierungs- und Entwicklungsmaßnahmen**  
**Land: Hessen**

		Finanzhilfe des Bundes bis einschl. 2008	Finanzhilfe des Bundes Programmjahr 2009	Finanzhilfe des Bundes insgesamt
		1000 Euro	1000 Euro	1000 Euro
<b>- Zusammenstellung: A b g e r e c h n e t e Entwicklungsmaßnahmen</b>				
Entwicklung Städtischer Bereich	Anzahl:	0	0,000	0,000
Entwicklung Ländlicher Bereich	Anzahl:	3	3.858,209	3.858,209
	Anzahl:	3	3.858,209	3.858,209
<b>Summe: Hessen</b>	<b>Anzahl:</b>	<b>142</b>	<b>457.545,616</b>	<b>4.026,000</b>
			<b>461.571,616</b>	

# Niedersachsen

**Bundesprogramm der Städtebauförderung**  
**Programmbereich: Städtebauliche Sanierungs- und Entwicklungsmaßnahmen**  
**Land: Niedersachsen**

Lfd. Nr.	Gemeinde-Ortsteil Kreis Einwohnerzahl 1 = Städtischer 2 = Ländlicher	Bezeichnung der Maßnahme Art des Gebietes (Förderung im Programmjahr) Gebietsgröße in ha Aufnahme in das Bundesprogramm	Finanzhilfe des Bundes bis einschl. 2008 1000 Euro	Finanzhilfe des Bundes des Bundes Programmjahr 2009 1000 Euro	Finanzhilfe des Bundes insgesamt 1000 Euro
<b>L a u f e n d e Sanierungsmaßnahmen</b>					
1.	Aerzen, Flecken Hameln-Pyrmont, 11522 2	Altdorf Aerzen Sanierungsgebiet, 2002-2004, 2006 12 ha 2002	682,000	50,000	732,000
2.	Aurich, Stadt Aurich, Landkreis 40496 1	Historische Altstadt Untersuchungsgebiet 2005, 2007 28,7 ha 2006	726,361 ( 0,783 ) *)	300,000	1.026,361
3.	Bad Bodenteich, Flecken Uelzen, Landkreis 3954 2	Ortskern Sanierungsgebiet 2006 10,1 ha 2006	280,500	90,000	370,500
4.	Bad Sachsa, Stadt Osterode am Harz, 7969 2	Innenstadt Satzungsgebiet, 1989-96, 2002-2004, 2006 21,1 ha 1989	2.077,352	200,000	2.277,352
5.	Barnstorf, Flecken Diepholz, Landkreis 5920 1	Zentrum Sanierungsgebiet, 2001-2004, 2006 31,2 ha 2001	2.644,416 ( 7,343 ) *)	250,000	2.894,416
6.	Bassum, Stadt Diepholz, Landkreis 16176 1	Stadtmitte Untersuchungsgebiet, 2001-2004, 2006 48 ha 2001	1.438,304	50,000	1.488,304
7.	Bersenbrück, Stadt Osnabrück, Landkreis 8007 1	Innenstadt Untersuchungsgebiet 2005, 2009 30 ha 2005	1.003,000	200,000	1.203,000



**Bundesprogramm der Städtebauförderung**  
**Programmbereich: Städtebauliche Sanierungs- und Entwicklungsmaßnahmen**  
**Land: Niedersachsen**

Lfd. Nr.	Gemeinde-Ortsteil Kreis Einwohnerzahl 1 = Städtischer 2 = Ländlicher	Bezeichnung der Maßnahme Art des Gebietes (Förderung im Programmjahr) Gebietsgröße in ha Aufnahme in das Bundesprogramm	Finanzhilfe des Bundes bis einschl. 2008 1000 Euro	Finanzhilfe des Bundes Programmjahr 2009 1000 Euro	Finanzhilfe des Bundes insgesamt 1000 Euro
<b>L a u f e n d e Sanierungsmaßnahmen</b>					
8.	Boffzen Holzminden, Landkreis 2894 2	Ortskern Untersuchungsgebiet 2007 42,5 ha 2007	160,000	130,000	290,000
9.	Bramsche, Stadt Osnabrück, Landkreis 30936 1	Südwestliche Altstadt Sanierungsgebiet 2001-2004, 2006 11,95 ha 2001	2.384,517	173,000	2.557,517
10.	Bückeburg, Stadt Schaumburg, Landkreis 20790 1	Hannoversche Straße Untersuchungsgebiet, 2002-2004, 2006 15,5 ha 2002	1.650,000	150,000	1.800,000
11.	Buxtehude, Stadt Stade, Landkreis 39370 1	Alter Hafen Untersuchungsgebiet 2001-2002, 2008 13,5 ha 2001	1.165,727	250,000	1.415,727
12.	Dahlenburg, Flecken Lüneburg, Landkreis 3449 1	Ortskern Sanierungsgebiet, 2001-2004, 2006 18,85 ha 2001	1.414,504 ( 72,697 ) *	200,000	1.614,504
13.	Dassel, Stadt Northeim, Landkreis 10800 2	Stadtkern Sanierungsgebiet, 1989-2004, 2006 9,92 ha 1989	1.816,216	200,000	2.016,216
14.	Delmenhorst, Stadt Delmenhorst, Kreisfreie 75135 1	Innenstadt/Zentrum Sanierungsgebiet 2006 18 ha 2006	683,000	200,000	883,000

**Bundesprogramm der Städtebauförderung**  
**Programmbereich: Städtebauliche Sanierungs- und Entwicklungsmaßnahmen**  
**Land: Niedersachsen**

Lfd. Nr.	Gemeinde-Ortsteil Kreis Einwohnerzahl 1 = Städtischer 2 = Ländlicher	Bezeichnung der Maßnahme Art des Gebietes (Förderung im Programmjahr) Gebietsgröße in ha Aufnahme in das Bundesprogramm	Finanzhilfe des Bundes bis einschl. 2008 1000 Euro	Finanzhilfe des Bundes des Bundes Programmjahr 2009 1000 Euro	Finanzhilfe des Bundes insgesamt 1000 Euro
<b>L a u f e n d e Sanierungsmaßnahmen</b>					
15.	Dransfeld, Stadt Göttingen, Landkreis 4146 1	Altstadt Untersuchungsgebiet, 2002, 2004 28 ha 2002	905,000	175,000	1.080,000
16.	Eschershausen, Stadt Holzminden, Landkreis 3631 1	Innenstadt Untersuchungsgebiet, 2000-2004, 2006-07, 2009 24,31 ha 2000	1.056,193	562,870	1.619,063
17.	Freiburg (Elbe), Flecken Stade, Landkreis 1830 2	S 2 Gebiet Sanierungsgebiet, 2004, 2006 5,34 ha 2004	560,000	100,000	660,000
18.	Friedland Göttingen, Landkreis 10853 1	Ortszentrum Sanierungsgebiet, 2001-2002, 2004 65,7 ha 2001	944,317	100,000	1.044,317
19.	Gifhorn, Stadt Gifhorn, Landkreis 41905 1	Aller-, Celler-, Maschstraße Satzungsgebiet, 2002 26 ha 2002	1.556,400	150,000	1.706,400
20.	Goslar, Stadt Goslar, Landkreis 42484 1	Belastungsgebiet Oker ohne Modellvorhaben Satzungsgebiet, 1981-97, 2000-02, 2004-05, 2007 61,64 ha 1981	5.158,784	100,000	5.258,784
21.	Harsefeld, Flecken Stade, Landkreis 12332 1	Mitte Sanierungsgebiet, 2004 50 ha 2004	1.053,539 ( 39,598 ) *	250,000	1.303,539

**Bundesprogramm der Städtebauförderung**  
**Programmbereich: Städtebauliche Sanierungs- und Entwicklungsmaßnahmen**  
**Land: Niedersachsen**

Lfd. Nr.	Gemeinde-Ortsteil Kreis Einwohnerzahl 1 = Städtischer 2 = Ländlicher	Bezeichnung der Maßnahme Art des Gebietes (Förderung im Programmjahr) Gebietsgröße in ha Aufnahme in das Bundesprogramm	Finanzhilfe des Bundes bis einschl. 2008 1000 Euro	Finanzhilfe des Bundes Programmjahr 2009 1000 Euro	Finanzhilfe des Bundes insgesamt 1000 Euro
<b>L a u f e n d e Sanierungsmaßnahmen</b>					
22.	Herzberg am Harz, Stadt Osterode am Harz, 14406 1	Innenstadt - Schlossbereich Sanierungsgebiet 2002 85 ha 2002	1.537,000	250,000	1.787,000
23.	Jever, Stadt Friesland, Landkreis 13903 2	Am Kirchplatz Sanierungsgebiet, 2004, 2006 3,1 ha 2004	925,000	200,000	1.125,000
24.	Katlenburg-Lindau Northeim, Landkreis 7474 1	Ortskern Katlenburg Untersuchungsgebiet 2004, 2006 70 ha 2004	600,000	150,000	750,000
25.	Katlenburg-Lindau Northeim, Landkreis 7474 1	Ortskern Lindau Untersuchungsgebiet 2004, 2006 62 ha 2004	600,000	150,000	750,000
26.	Leer (Ostfriesland), Stadt Leer, Landkreis 34052 1	Handelshafen/Docks Sanierungsgebiet 2006 92 ha 2006	704,052 ( 5,852 ) *	175,000	879,052
27.	Lemförde, Flecken Diepholz, Landkreis 2876 2	Ortskern Sanierungsgebiet 2004, 2006 25 ha 2004	750,000	200,000	950,000
28.	Lüneburg, Hansestadt Lüneburg, Landkreis 72299 1	Wasserviertel Untersuchungsgebiet 2007 11,24 ha 2007	453,300	250,000	703,300

**Bundesprogramm der Städtebauförderung**  
**Programmbereich: Städtebauliche Sanierungs- und Entwicklungsmaßnahmen**  
**Land: Niedersachsen**

Lfd. Nr.	Gemeinde-Ortsteil Kreis Einwohnerzahl 1 = Städtischer 2 = Ländlicher	Bezeichnung der Maßnahme Art des Gebietes (Förderung im Programmjahr) Gebietsgröße in ha Aufnahme in das Bundesprogramm	Finanzhilfe des Bundes bis einschl. 2008 1000 Euro	Finanzhilfe des Bundes Programmjahr 2009 1000 Euro	Finanzhilfe des Bundes insgesamt 1000 Euro
<b>L a u f e n d e Sanierungsmaßnahmen</b>					
29.	Moringen, Stadt Northeim, Landkreis 7379 1	Altstadt Untersuchungsgebiet 2004, 2006 42 ha 2004	722,500	200,000	922,500
30.	Nordenham, Stadt Wesermarsch, Landkreis 27298 1	City Süd Untersuchungsgebiet 2007 12,8 ha 2007	385,000	150,000	535,000
31.	Nörten-Hardenberg, Northeim, Landkreis 8408 2	Ortskern Untersuchungsgebiet 2007 56 ha 2007	275,000	200,000	475,000
32.	Oldenburg (Oldenburg), Oldenburg (Oldenburg), 159563 1	Bahnhofsviertel 2006, 2008 7,54 ha 2006	284,953 ( 5,382 ) *	83,250	368,203
33.	Osnabrück, Stadt Osnabrück, Kreisfreie 162870 1	Lotter Straße Sanierungsgebiet 2005, 2007 6,22 ha 2006	2.892,910	225,000	3.117,910
34.	Otterndorf, Stadt Cuxhaven, Landkreis 7068 2	Mühlenviertel Sanierungsgebiet, 2004, 2006 3 ha 2004	597,000	100,000	697,000
35.	Peine, Stadt Peine, Landkreis 49516 1	Rosenhagen 2006 0 ha 2006	515,000	150,000	665,000

**Bundesprogramm der Städtebauförderung**  
**Programmbereich: Städtebauliche Sanierungs- und Entwicklungsmaßnahmen**  
**Land: Niedersachsen**

Lfd. Nr.	Gemeinde-Ortsteil Kreis Einwohnerzahl 1 = Städtischer 2 = Ländlicher	Bezeichnung der Maßnahme Art des Gebietes (Förderung im Programmjahr) Gebietsgröße in ha Aufnahme in das Bundesprogramm	Finanzhilfe des Bundes bis einschl. 2008 1000 Euro	Finanzhilfe des Bundes Programmjahr 2009 1000 Euro	Finanzhilfe des Bundes insgesamt 1000 Euro
<b>L a u f e n d e Sanierungsmaßnahmen</b>					
36.	Ritterhude Osterholz, Landkreis 14574 1	Alt-Ritterhude Untersuchungsgebiet, 2002-2004, 2006 24,2 ha 2002	1.388,000	150,000	1.538,000
37.	Schüttorf, Stadt Grafschaft Bentheim, 11590 1	Innenstadt Süd Sanierungsgebiet 2006 5,68 ha 2006	330,000	100,000	430,000
38.	Stade, Stadt Stade, Landkreis 45855 1	Salztorvorstadt D2 Sanierungsgebiet 2003, 2006 10,53 ha 2003	730,787	200,000	930,787
39.	Stadtoldendorf, Stadt Holzminden, Landkreis 5806 1	Innenstadt Sanierungsgebiet 2001-2004, 2006 18 ha 2001	905,756	200,000	1.105,756
40.	Sulingen, Stadt Diepholz, Landkreis 12840 2	Nord Sanierungsgebiet, 2004, 2006 33 ha 2004	625,000	150,000	775,000
41.	Twistringen, Stadt Diepholz, Landkreis 12496 1	Innenstadt Untersuchungsgebiet, 2001-2004, 2006 56,19 ha 2001	659,791	100,000	759,791
42.	Uchte, Flecken Nienburg (Weser), 4858 1	Ortskern Untersuchungsgebiet, 2001-2004, 2006 51 ha 2001	1.260,081	225,000	1.485,081

**Bundesprogramm der Städtebauförderung**  
**Programmbereich: Städtebauliche Sanierungs- und Entwicklungsmaßnahmen**  
**Land: Niedersachsen**

Lfd. Nr.	Gemeinde-Ortsteil Kreis Einwohnerzahl 1 = Städtischer 2 = Ländlicher	Bezeichnung der Maßnahme Art des Gebietes (Förderung im Programmjahr) Gebietsgröße in ha Aufnahme in das Bundesprogramm	Finanzhilfe des Bundes bis einschl. 2008 1000 Euro	Finanzhilfe des Bundes Programmjahr 2009 1000 Euro	Finanzhilfe des Bundes insgesamt 1000 Euro
----------	--	---	--	--	---

L a u f e n d e Sanierungsmaßnahmen

43.	Uslar, Stadt Northeim, Landkreis 15413 2	Historische Altstadt Satzungsgebiet, 1986-95,96-97, 2000-04, 2006 28,7 ha 1986	4.639,660 ( 20,102 ) *)	100,000	4.739,660
44.	Varel, Stadt Friesland, Landkreis 24954 1	Innenstadt Sanierungsgebiet, 2002-2004, 2006 41,19 ha 2002	2.192,285	250,000	2.442,285
45.	Visselhövede, Stadt Rotenburg (Wümme), 10485 1	Stadtkern, Ortszentrum Sanierungsgebiet, 2001-2004, 2006 29,4 ha 2001	1.788,901 ( 1,731 ) *)	175,000	1.963,901
46.	Wangerland Friesland, Landkreis 10103 2	Hohenkirchen Sanierungsgebiet, 2004, 2006 47,43 ha 2004	1.165,000	350,000	1.515,000
47.	Wolfenbüttel, Stadt Wolfenbüttel, Landkreis 53954 1	Historische Innenstadt Sanierungsgebiet, 1974/90-97, 99-2002, 2004 52,42 ha 1974	16.483,862	250,000	16.733,862

L a u f e n d e Sanierungsmaßnahmen

<b>Summe Sanierung</b>	<b>Anzahl: 47</b>	<b>72.770,968</b>	<b>8.614,120</b>	<b>81.385,088</b>
------------------------	-------------------	-------------------	------------------	-------------------

**Bundesprogramm der Städtebauförderung**  
**Programmbereich: Städtebauliche Sanierungs- und Entwicklungsmaßnahmen**  
**Land: Niedersachsen**

Lfd. Nr.	Gemeinde-Ortsteil Kreis Einwohnerzahl 1 = Städtischer 2 = Ländlicher	Bezeichnung der Maßnahme Art des Gebietes (Förderung im Programmjahr) Gebietsgröße in ha Aufnahme in das Bundesprogramm	Finanzhilfe des Bundes bis einschl. 2008 1000 Euro	Finanzhilfe des Bundes Programmjahr 2009 1000 Euro	Finanzhilfe des Bundes insgesamt 1000 Euro
<b>R u h e n d e Sanierungsmaßnahmen</b>					
1.	Bad Gandersheim, Stadt Northeim, Landkreis 10725 1	Innenstadt Sanierungsgebiet, 1986, 2000-2002, 2004 26,34 ha 1986	2.134,622	0,000	2.134,622
2.	Braunschweig, Stadt Braunschweig, Kreisfreie 245810 1	Östlicher Ring/Bahnhofs- gebiet II Satzungsgebiet, 1978-96 11,3 ha 1978	3.436,730 ( 168,875 ) *	0,000	3.436,730
3.	Damme, Stadt Vechta, Landkreis 16416 2	Innenstadt Sanierungsgebiet, 1985/90-97, 2001-04, 2006-07 40,3 ha 1985	4.513,268	0,000	4.513,268
4.	Delligsen, Flecken Holzminden, Landkreis 8616 1	Ortskern Grünenplan Sanierungsgebiet 2006-2008 35 ha 2006	445,000	0,000	445,000
5.	Göttingen, Stadt Göttingen, Landkreis 121513 1	Mauerstraße Satzungsgebiet, 1985 5,67 ha 1985	4.086,756	0,000	4.086,756
6.	Hannover, Region Hannover, 518069 1	Nordstadt Sanierungsgebiet, 1985-95, 1999-2002 86 ha 1985	12.440,581	0,000	12.440,581
7.	Hannover, Region Hannover, 518069 1	Limmer-Nord Sanierungsgebiet, 2001-2004, 2006-2008 49,5 ha 2001	2.159,690	0,000	2.159,690

**Bundesprogramm der Städtebauförderung**  
**Programmbereich: Städtebauliche Sanierungs- und Entwicklungsmaßnahmen**  
**Land: Niedersachsen**

Lfd. Nr.	Gemeinde-Ortsteil Kreis Einwohnerzahl 1 = Städtischer 2 = Ländlicher	Bezeichnung der Maßnahme Art des Gebietes (Förderung im Programmjahr) Gebietsgröße in ha Aufnahme in das Bundesprogramm	Finanzhilfe des Bundes bis einschl. 2008 1000 Euro	Finanzhilfe des Bundes Programmjahr 2009 1000 Euro	Finanzhilfe des Bundes insgesamt 1000 Euro
<b>R u h e n d e Sanierungsmaßnahmen</b>					
8.	Haselünne, Stadt Emsland, Landkreis 12787 2	Innenstadt Sanierungsgebiet, 1989-96, 1997-98, 2000-2002 28,7 ha 1989	1.465,737	0,000	1.465,737
9.	Helmstedt, Stadt Helmstedt, Landkreis 24792 1	Nordöstliche Innenstadt Sanierungsgebiet, 2001-2004, 2006-2008 8,66 ha 2001	1.739,113	0,000	1.739,113
10.	Hildesheim, Stadt Hildesheim, Landkreis 103593 1	Südl. Nordstadt Satzungsgebiet, 1986, 2001-02, 2006-07 43,54 ha 1986	5.191,158	0,000	5.191,158
11.	Ihlow Aurich, Landkreis 12640 2	Ortsmitte Satzungsgebiet, 1980/88-94, 1996, 2001, 2003 141,5 ha 1980	1.747,734	0,000	1.747,734
12.	Ilsede Peine, Landkreis 12047 2	Revitalisierung Ilseder Hütte Satzungsgebiet, 1998-2002, 2004-07 78 ha 1998	4.101,169 ( 96,479 ) *	0,000	4.101,169
13.	Königslutter am Elm, Helmstedt, Landkreis 16160 2	Innenstadt Satzungsgebiet, 1985-95, 1996-97, 1999-2002, 2004, 2006 34 ha 1985	2.951,355 ( 31,087 ) *	0,000	2.951,355
14.	Lingen (Ems), Stadt Emsland, Landkreis 51554 1	Beiderseits der Bundesbahn Sanierungsgebiet, 1986-2004, 2006-2008 16,5 ha 1986	6.364,319	0,000	6.364,319



**Bundesprogramm der Städtebauförderung**  
**Programmbereich: Städtebauliche Sanierungs- und Entwicklungsmaßnahmen**  
**Land: Niedersachsen**

Lfd. Nr.	Gemeinde-Ortsteil Kreis Einwohnerzahl 1 = Städtischer 2 = Ländlicher	Bezeichnung der Maßnahme Art des Gebietes (Förderung im Programmjahr) Gebietsgröße in ha Aufnahme in das Bundesprogramm	Finanzhilfe des Bundes bis einschl. 2008 1000 Euro	Finanzhilfe des Bundes des Bundes Programmjahr 2009 1000 Euro	Finanzhilfe des Bundes insgesamt 1000 Euro
<b>R u h e n d e Sanierungsmaßnahmen</b>					
15.	Meppen, Stadt Emsland, Landkreis 34868 2	Innenstadt Sanierungsgebiet, 1978-97, 2002-2004 38 ha 1978	6.807,708	0,000	6.807,708
16.	Nordhorn, Stadt Grafschaft Bentheim, 53259 1	NINO-Gelände Sanierungsgebiet, 2002-2004, 2006-2008 20,24 ha 2002	2.467,131 ( 1,116 ) *	0,000	2.467,131
17.	Oldenburg (Oldenburg), Oldenburg (Oldenburg), 159563 1	Burgstraße Sanierungsgebiet, 2002-2004, 2006-2008 1,68 ha 2002	1.398,396	0,000	1.398,396
18.	Rodenberg, Stadt Schaumburg, Landkreis 6197 1	Stadtmitte Sanierungsgebiet, 2001-2004, 2006-2008 22 ha 2001	1.479,323	0,000	1.479,323
19.	Salzgitter, Stadt Salzgitter, Kreisfreie 105320 1	City und Dorf Sanierungsgebiet, 1986-95, 1997-2003 13,29 ha 1986	4.322,026	0,000	4.322,026
20.	Sankt Andreasberg, Goslar, Landkreis 1950 2	Innenstadt Satzungsgebiet, 1989-95, 1997, 1999-2002, 2004 21,26 ha 1989	1.287,773	0,000	1.287,773
21.	Vienenburg, Stadt Goslar, Landkreis 11044 2	Stadtkern Untersuchungsgebiet, 2001-02, 2004, 2006-07 70 ha 2001	631,688	0,000	631,688

**Bundesprogramm der Städtebauförderung**  
**Programmbereich: Städtebauliche Sanierungs- und Entwicklungsmaßnahmen**  
**Land: Niedersachsen**

Lfd. Nr.	Gemeinde-Ortsteil Kreis Einwohnerzahl 1 = Städtischer 2 = Ländlicher	Bezeichnung der Maßnahme Art des Gebietes (Förderung im Programmjahr) Gebietsgröße in ha Aufnahme in das Bundesprogramm	Finanzhilfe des Bundes bis einschl. 2008 1000 Euro	Finanzhilfe des Bundes Programmjahr 2009 1000 Euro	Finanzhilfe des Bundes insgesamt 1000 Euro
----------	--	---	--	--	---

R u h e n d e Sanierungsmaßnahmen

22.	Wangerland Friesland, Landkreis 10103 2	Ortskern Hooksiel Sanierungsgebiet, 1985-95, 1997-98, 2000-02, 2004 29,6 ha 1985	2.530,761	0,000	2.530,761
-----	--	--	-----------	-------	-----------

23.	Zeven, Stadt Rotenburg (Wümme), 13110 1	Innenstadt Sanierungsgebiet, 1986-95, 1998-2004 46,9 ha 1986	4.806,073 ( 33,087 ) *	0,000	4.806,073
-----	--	--	---------------------------	-------	-----------

R u h e n d e Sanierungsmaßnahmen

<b>Summe Sanierung</b>	<b>Anzahl: 23</b>	<b>78.508,111</b>	<b>0,000</b>	<b>78.508,111</b>
------------------------	-------------------	-------------------	--------------	-------------------

**Bundesprogramm der Städtebauförderung**  
**Programmbereich: Städtebauliche Sanierungs- und Entwicklungsmaßnahmen**  
**Land: Niedersachsen**

Lfd. Nr.	Gemeinde-Ortsteil Kreis Einwohnerzahl 1 = Städtischer 2 = Ländlicher	Bezeichnung der Maßnahme Art des Gebietes (Förderung im Programmjahr) Gebietsgröße in ha Aufnahme in das Bundesprogramm	Finanzhilfe des Bundes bis einschl. 2008 1000 Euro	Finanzhilfe des Bundes Programmjahr 2009 1000 Euro	Finanzhilfe des Bundes insgesamt 1000 Euro
<b>Ausfinanzierte Sanierungsmaßnahmen</b>					
1.	Alfeld (Leine), Stadt Hildesheim, Landkreis 20622 1	Kernstadt Satzungsgebiet, 1986-97 31,2 ha 1986	2.762,766	0,000	2.762,766
2.	Bad Essen Osnabrück, Landkreis 15852 2	Ortskern Satzungsgebiet, 1985/90-95, 1996-97, 1998 24,3 ha 1985	2.158,674	0,000	2.158,674
3.	Bad Grund (Harz), Osterode am Harz, 2473 2	Innenstadt Sanierungsgebiet, 1989, 97/98, 2002 21 ha 1989	921,515 ( 76,234 ) *	0,000	921,515
4.	Bad Harzburg, Stadt Goslar, Landkreis 22365 1	Innenstadt Satzungsgebiet, 1978-90,96-97 49,66 ha 1978	2.799,834	0,000	2.799,834
5.	Bad Harzburg, Stadt Goslar, Landkreis 22365 1	Belastungsgebiet Hüttenwerk Harz Satzungsgebiet, 1981-94,98 221,9 ha 1981	705,703	0,000	705,703
6.	Bad Lauterberg im Harz, Osterode am Harz, 11557 1	Innenstadt Satzungsgebiet, 1978-97 38,6 ha 1978	1.944,038	0,000	1.944,038
7.	Bad Münder am Deister, Hameln-Pyrmont, 18115 1	Innenstadt Satzungsgebiet, 1986-95,96-99 22,03 ha 1986	3.388,564	0,000	3.388,564

**Bundesprogramm der Städtebauförderung**  
**Programmbereich: Städtebauliche Sanierungs- und Entwicklungsmaßnahmen**  
**Land: Niedersachsen**

Lfd. Nr.	Gemeinde-Ortsteil Kreis Einwohnerzahl 1 = Städtischer 2 = Ländlicher	Bezeichnung der Maßnahme Art des Gebietes (Förderung im Programmjahr) Gebietsgröße in ha Aufnahme in das Bundesprogramm	Finanzhilfe des Bundes bis einschl. 2008 1000 Euro	Finanzhilfe des Bundes Programmjahr 2009 1000 Euro	Finanzhilfe des Bundes insgesamt 1000 Euro
<b>Ausfinanzierte Sanierungsmaßnahmen</b>					
8.	Bad Zwischenahn Ammerland, Landkreis 27285 2	V-Ortskern Satzungsgebiet 1978/90-96,99-01 16,51 ha 1978	2.673,309 ( 15,614 ) *)	0,000	2.673,309
9.	Beckdorf Stade, Landkreis 2541 2	Ortskern Satzungsgebiet, 1971-84 14,5 ha 1971	637,070	0,000	637,070
10.	Beverstedt, Flecken Cuxhaven, Landkreis 4254 2	Ortskern Satzungsgebiet, 1989-97 30 ha 1989	544,526	0,000	544,526
11.	Bramsche, Stadt Osnabrück, Landkreis 30936 1	Innenstadt Satzungsgebiet 1978/85/86/87 14,9 ha 1978	4.986,428 ( 295,916 ) *)	0,000	4.986,428
12.	Braunschweig, Stadt Braunschweig, Kreisfreie 245810 1	Innenstadt Satzungsgebiet, 1978/88-99 35,49 ha 1978	13.026,183	0,000	13.026,183
13.	Bruchhausen-Vilsen, Diepholz, Landkreis 6009 2	Ortskern Vilsen Satzungsgebiet, 1989-97 62 ha 1989	1.030,308	0,000	1.030,308
14.	Bückeberg, Stadt Schaumburg, Landkreis 20790 1	Innenstadt Satzungsgebiet, 1985/90 32,65 ha 1985	4.646,365	0,000	4.646,365

**Bundesprogramm der Städtebauförderung**  
**Programmbereich: Städtebauliche Sanierungs- und Entwicklungsmaßnahmen**  
**Land: Niedersachsen**

Lfd. Nr.	Gemeinde-Ortsteil Kreis Einwohnerzahl 1 = Städtischer 2 = Ländlicher	Bezeichnung der Maßnahme Art des Gebietes (Förderung im Programmjahr) Gebietsgröße in ha Aufnahme in das Bundesprogramm	Finanzhilfe des Bundes bis einschl. 2008 1000 Euro	Finanzhilfe des Bundes Programmjahr 2009 1000 Euro	Finanzhilfe des Bundes insgesamt 1000 Euro
<b>Ausfinanzierte Sanierungsmaßnahmen</b>					
15.	Celle, Stadt Celle, Landkreis 70930 1	Blumlage Satzungsgebiet, 1971-98 33,1 ha 1971	4.187,646	0,000	4.187,646
16.	Clausthal-Zellerfeld, Goslar, Landkreis 14669 2	Adolf-Römer-Straße Satzungsgebiet, 1973/86/90-97 9,98 ha 1973	2.308,483	0,000	2.308,483
17.	Cremlingen Wolfenbüttel, Landkreis 12739 2	Ortskern Satzungsgebiet, 1972-87 5 ha 1972	339,725	0,000	339,725
18.	Cuxhaven, Stadt Cuxhaven, Landkreis 51587 1	Ritzebüttel Satzungsgebiet, 1972/86-94,97-99 34,73 ha 1972	4.539,530	0,000	4.539,530
19.	Dannenberg (Elbe), Stadt Lüchow-Dannenberg, 8373 2	Innenstadt Satzungsgebiet, 1985-97,99 18,12 ha 1985	3.471,977 ( 308,538 ) *	0,000	3.471,977
20.	Delmenhorst, Stadt Delmenhorst, Kreisfreie 75135 1	Stadtmitte Satzungsgebiet, 1978-94,97 11 ha 1978	2.492,037	0,000	2.492,037
21.	Diepholz, Stadt Diepholz, Landkreis 16618 1	Zentrum Satzungsgebiet, 1986-97 22 ha 1986	3.634,314 ( 51,436 ) *	0,000	3.634,314

**Bundesprogramm der Städtebauförderung**  
**Programmbereich: Städtebauliche Sanierungs- und Entwicklungsmaßnahmen**  
**Land: Niedersachsen**

Lfd. Nr.	Gemeinde-Ortsteil Kreis Einwohnerzahl 1 = Städtischer 2 = Ländlicher	Bezeichnung der Maßnahme Art des Gebietes (Förderung im Programmjahr) Gebietsgröße in ha Aufnahme in das Bundesprogramm	Finanzhilfe des Bundes bis einschl. 2008 1000 Euro	Finanzhilfe des Bundes des Bundes Programmjahr 2009 1000 Euro	Finanzhilfe des Bundes insgesamt 1000 Euro
<b>Ausfinanzierte Sanierungsmaßnahmen</b>					
22.	Dinklage, Stadt Vechta, Landkreis 12844 2	Ortskern Satzungsgebiet, 1989-97, 01 28,3 ha 1989	1.457,182	0,000	1.457,182
23.	Dissen am Teutoburger Osnabrück, Landkreis 9303 2	Stadtmitte Satzungsgebiet, 1989-95,96-98, 00-01 26,65 ha 1989	2.160,198	0,000	2.160,198
24.	Duderstadt, Stadt Göttingen, Landkreis 22383 1	Kernstadt Satzungsgebiet, 1978/88/90/92-97 16,07 ha 1978	3.713,513	0,000	3.713,513
25.	Einbeck, Stadt Northeim, Landkreis 27335 1	Innenstadt, Block I - IX Satzungsgebiet, 1974-96, 00-01 16,21 ha 1974	5.589,219	0,000	5.589,219
26.	Emstek Cloppenburg, Landkreis 11422 2	Ortskern Satzungsgebiet, 1989-97 51 ha 1989	536,856	0,000	536,856
27.	Essen (Oldenburg) Cloppenburg, Landkreis 8227 2	Ortskern Satzungsgebiet, 1985-94,98, 00-01 44,62 ha 1985	2.201,120	0,000	2.201,120
28.	Freiburg (Elbe), Flecken Stade, Landkreis 1830 2	Ortskern Satzungsgebiet, 1989/95 8,35 ha 1989	1.025,549 ( 2,965 ) *	0,000	1.025,549

**Bundesprogramm der Städtebauförderung**  
**Programmbereich: Städtebauliche Sanierungs- und Entwicklungsmaßnahmen**  
**Land: Niedersachsen**

Lfd. Nr.	Gemeinde-Ortsteil Kreis Einwohnerzahl 1 = Städtischer 2 = Ländlicher	Bezeichnung der Maßnahme Art des Gebietes (Förderung im Programmjahr) Gebietsgröße in ha Aufnahme in das Bundesprogramm	Finanzhilfe des Bundes bis einschl. 2008 1000 Euro	Finanzhilfe des Bundes Programmjahr 2009 1000 Euro	Finanzhilfe des Bundes insgesamt 1000 Euro
<b>Ausfinanzierte Sanierungsmaßnahmen</b>					
29.	Gieboldehausen, Flecken Göttingen, Landkreis 4085 2	Ortskern Satzungsgebiet, 1971/86-97 31,16 ha 1971	2.604,521	0,000	2.604,521
30.	Gifhorn, Stadt Gifhorn, Landkreis 41905 1	Innenstadt Satzungsgebiet, 1980/90 44,6 ha 1980	3.851,050	0,000	3.851,050
31.	Gronau (Leine), Stadt Hildesheim, Landkreis 5384 1	Innenstadt Satzungsgebiet, 1989 17,02 ha 1989	1.578,103	0,000	1.578,103
32.	Hann. Münden, Stadt Göttingen, Landkreis 24830 1	Altstadt I Satzungsgebiet, 1971/86-97 3,25 ha 1971	3.476,274	0,000	3.476,274
33.	Helmstedt, Stadt Helmstedt, Landkreis 24792 1	Juleum und Walpurgis Satzungsgebiet, 1971/90-97 3,6 ha 1971	2.313,000	0,000	2.313,000
34.	Holzminden, Stadt Holzminden, Landkreis 20510 1	Altstadt Satzungsgebiet, 1974 24,2 ha 1974	4.707,209	0,000	4.707,209
35.	Hornburg, Stadt Wolfenbüttel, Landkreis 2717 2	Vorwerk/Schule Satzungsgebiet, 1972/89/95-97 3,55 ha 1972	891,693	0,000	891,693

**Bundesprogramm der Städtebauförderung**  
**Programmbereich: Städtebauliche Sanierungs- und Entwicklungsmaßnahmen**  
**Land: Niedersachsen**

Lfd. Nr.	Gemeinde-Ortsteil Kreis Einwohnerzahl 1 = Städtischer 2 = Ländlicher	Bezeichnung der Maßnahme Art des Gebietes (Förderung im Programmjahr) Gebietsgröße in ha Aufnahme in das Bundesprogramm	Finanzhilfe des Bundes bis einschl. 2008 1000 Euro	Finanzhilfe des Bundes des Bundes Programmjahr 2009 1000 Euro	Finanzhilfe des Bundes insgesamt 1000 Euro
<b>Ausfinanzierte Sanierungsmaßnahmen</b>					
36.	Ilsede Peine, Landkreis 12047 2	Zentrum Satzungsgebiet, 1985-97 4,3 ha 1985	1.155,447	0,000	1.155,447
37.	Liebenau, Flecken Nienburg (Weser), 3871 2	Ortskern Satzungsgebiet, 1989-95,96-98 31,49 ha 1989	343,332	0,000	343,332
38.	Lingen (Ems), Stadt Emsland, Landkreis 51554 1	Innenstadt Satzungsgebiet, 1971/74-97 16,56 ha 1971	5.196,592	0,000	5.196,592
39.	Löningen, Stadt Cloppenburg, Landkreis 13303 2	Ortskern Satzungsgebiet, 1974-97 27,3 ha 1974	3.462,469	0,000	3.462,469
40.	Lüchow (Wendland), Lüchow-Dannenberg, 9566 2	Innenstadt Satzungsgebiet, 1980/95-97 21,24 ha 1980	2.188,329	0,000	2.188,329
41.	Melle, Stadt Osnabrück, Landkreis 46581 2	Mitte Satzungsgebiet, 1985-99 33,7 ha 1985	2.980,832	0,000	2.980,832
42.	Neuenhaus, Stadt Grafschaft Bentheim, 9797 2	Stadtmitte Satzungsgebiet, 1973-97 7 ha 1973	852,835	0,000	852,835



**Bundesprogramm der Städtebauförderung**  
**Programmbereich: Städtebauliche Sanierungs- und Entwicklungsmaßnahmen**  
**Land: Niedersachsen**

Lfd. Nr.	Gemeinde-Ortsteil Kreis Einwohnerzahl 1 = Städtischer 2 = Ländlicher	Bezeichnung der Maßnahme Art des Gebietes (Förderung im Programmjahr) Gebietsgröße in ha Aufnahme in das Bundesprogramm	Finanzhilfe des Bundes bis einschl. 2008 1000 Euro	Finanzhilfe des Bundes Programmjahr 2009 1000 Euro	Finanzhilfe des Bundes insgesamt 1000 Euro
<b>Ausfinanzierte Sanierungsmaßnahmen</b>					
43.	Neustadt am Region Hannover, 45485 1	Innenstadt Satzungsgebiet, 1978/86-97 20,4 ha 1978	4.372,824	0,000	4.372,824
44.	Nienburg (Weser), Stadt Nienburg (Weser), 32710 1	Altstadt Satzungsgebiet, 1978/86/88-95,96-97 34,53 ha 1978	5.895,962	0,000	5.895,962
45.	Norden, Stadt Aurich, Landkreis 25280 2	Altstadt Satzungsgebiet, 1971-97 18 ha 1971	3.110,189	0,000	3.110,189
46.	Nordenham, Stadt Wesermarsch, Landkreis 27298 1	Stadtkern Satzungsgebiet, 1981/90-97 7,5 ha 1981	3.252,277	0,000	3.252,277
47.	Nordhorn, Stadt Grafschaft Bentheim, 53259 1	Stadtkern Satzungsgebiet, 1971/79-97 15,07 ha 1971	6.758,767	0,000	6.758,767
48.	Northeim, Stadt Northeim, Landkreis 30294 1	Altstadt Satzungsgebiet, 1971/88-97/98 5,37 ha 1971	7.551,270	0,000	7.551,270
49.	Obernkirchen, Stadt Schaumburg, Landkreis 9705 2	Stadtmitte Satzungsgebiet, 1986-01 13,4 ha 1986	2.746,695	0,000	2.746,695

**Bundesprogramm der Städtebauförderung**  
**Programmbereich: Städtebauliche Sanierungs- und Entwicklungsmaßnahmen**  
**Land: Niedersachsen**

Lfd. Nr.	Gemeinde-Ortsteil Kreis Einwohnerzahl 1 = Städtischer 2 = Ländlicher	Bezeichnung der Maßnahme Art des Gebietes (Förderung im Programmjahr) Gebietsgröße in ha Aufnahme in das Bundesprogramm	Finanzhilfe des Bundes bis einschl. 2008 1000 Euro	Finanzhilfe des Bundes Programmjahr 2009 1000 Euro	Finanzhilfe des Bundes insgesamt 1000 Euro
<b>Ausfinanzierte Sanierungsmaßnahmen</b>					
50.	Osnabrück, Stadt Osnabrück, Kreisfreie 162870 1	Altstadt Sanierungsgebiet 2 Satzungsgebiet, 1971/86/87/95-97 2,5 ha 1971	12.635,039	0,000	12.635,039
51.	Osnabrück, Stadt Osnabrück, Kreisfreie 162870 1	Neustadt, Salzmarkt Sanierungsgebiet 4 Satzungsgebiet, 1985 17,48 ha 1985	5.937,308	0,000	5.937,308
52.	Osterholz-Scharmbeck, Osterholz, Landkreis 30778 1	Scharmbecker Innenstadt Satzungsgebiet, 1973/95-97 14,7 ha 1973	3.633,726	0,000	3.633,726
53.	Osterode am Harz, Stadt Osterode am Harz, 24209 1	Altstadt Satzungsgebiet, 1978/86/87/90-97 11 ha 1978	3.586,201	0,000	3.586,201
54.	Peine, Stadt Peine, Landkreis 49516 1	Stadtkern/Pulverturmwall Satzungsgebiet, 1971/78/86/87-97 18,95 ha 1971	9.903,976	0,000	9.903,976
55.	Quakenbrück, Stadt Osnabrück, Landkreis 12822 2	Innenstadt Satzungsgebiet, 1985/90-99 26,6 ha 1985	2.779,894	0,000	2.779,894
56.	Rinteln, Stadt Schaumburg, Landkreis 27566 2	Stadtmitte Satzungsgebiet, 1980/90-97 25,56 ha 1980	7.050,770 ( 466,716 ) *)	0,000	7.050,770

**Bundesprogramm der Städtebauförderung**  
**Programmbereich: Städtebauliche Sanierungs- und Entwicklungsmaßnahmen**  
**Land: Niedersachsen**

Lfd. Nr.	Gemeinde-Ortsteil Kreis Einwohnerzahl 1 = Städtischer 2 = Ländlicher	Bezeichnung der Maßnahme Art des Gebietes (Förderung im Programmjahr) Gebietsgröße in ha Aufnahme in das Bundesprogramm	Finanzhilfe des Bundes bis einschl. 2008 1000 Euro	Finanzhilfe des Bundes Programmjahr 2009 1000 Euro	Finanzhilfe des Bundes insgesamt 1000 Euro
<b>Ausfinanzierte Sanierungsmaßnahmen</b>					
57.	Salzgitter, Stadt Salzgitter, Kreisfreie 105320 1	Altstadtkern Sanierungsgebiet, 1971/74/77/84/86-94,97-99 14,25 ha 1971	4.303,032	0,000	4.303,032
58.	Schladen Wolfenbüttel, Landkreis 5168 2	Alter Ortskern Satzungsgebiet, 1974-97 7 ha 1974	2.042,100	0,000	2.042,100
59.	Schortens, Stadt Friesland, Landkreis 21171 1	Ortsmitte Satzungsgebiet, 1989-97,99 26 ha 1989	1.504,211	0,000	1.504,211
60.	Stade, Stadt Stade, Landkreis 45855 1	Innenstadt A Satzungsgebiet, 1972/80/86/87/90/92-97 5,08 ha 1972	13.913,987	0,000	13.913,987
61.	Stadthagen, Stadt Schaumburg, Landkreis 22821 2	Innenstadt Satzungsgebiet, 1980-97 33,91 ha 1980	6.525,951	0,000	6.525,951
62.	Steinfeld (Oldenburg) Vechta, Landkreis 9403 2	Ortskern Satzungsgebiet, 1985-95,96-97,98-99 14 ha 1985	2.219,927 ( 30,523 ) *	0,000	2.219,927
63.	Stolzenau Nienburg (Weser), 7565 2	Ortskern Satzungsgebiet, 1989-95,97-99 15 ha 1989	818,845 ( 121,241 ) *	0,000	818,845

**Bundesprogramm der Städtebauförderung**  
**Programmbereich: Städtebauliche Sanierungs- und Entwicklungsmaßnahmen**  
**Land: Niedersachsen**

Lfd. Nr.	Gemeinde-Ortsteil Kreis Einwohnerzahl 1 = Städtischer 2 = Ländlicher	Bezeichnung der Maßnahme Art des Gebietes (Förderung im Programmjahr) Gebietsgröße in ha Aufnahme in das Bundesprogramm	Finanzhilfe des Bundes bis einschl. 2008 1000 Euro	Finanzhilfe des Bundes Programmjahr 2009 1000 Euro	Finanzhilfe des Bundes insgesamt 1000 Euro
----------	--	---	--	--	---

Ausfinanzierte Sanierungsmaßnahmen

64.	Sulingen, Stadt Diepholz, Landkreis 12840 2	Stadtkern Satzungsgebiet, 1985/92 55,05 ha 1985	2.942,518	0,000	2.942,518
65.	Uelzen, Stadt Uelzen, Landkreis 34691 1	Innenstadt Satzungsgebiet, 1986-97/98 4,1 ha 1986	3.939,504	0,000	3.939,504
66.	Vechede Peine, Landkreis 16138 2	Sanierungsgebiet Ost und West Satzungsgebiet 1974-97 30 ha 1974	2.500,696	0,000	2.500,696
67.	Verden (Aller), Stadt Verden, Landkreis 26735 1	Altstadt Mitte A Satzungsgebiet, 1971-96, 98, 00-01 15,41 ha 1971	5.520,930	0,000	5.520,930
68.	Walsrode, Stadt Soltau-Fallingbostel, 24234 1	Innenstadt Satzungsgebiet, 1986-95,98 27,78 ha 1986	4.449,006	0,000	4.449,006
69.	Westerstede, Stadt Ammerland, Landkreis 22107 2	Ortskern Satzungsgebiet, 1981-95,98-99 52,93 ha 1981	3.132,685	0,000	3.132,685
70.	Wittingen, Stadt Gifhorn, Landkreis 12084 2	Innenstadt Satzungsgebiet, 1985/92-94,98-99 21,2 ha 1985	1.277,207	0,000	1.277,207

Ausfinanzierte Sanierungsmaßnahmen

<b>Summe Sanierung</b>	<b>Anzahl: 70</b>	<b>249.789,815</b>	<b>0,000</b>	<b>249.789,815</b>
------------------------	-------------------	--------------------	--------------	--------------------

**Bundesprogramm der Städtebauförderung**  
**Programmbereich: Städtebauliche Sanierungs- und Entwicklungsmaßnahmen**  
**Land: Niedersachsen**

Lfd. Nr.	Gemeinde-Ortsteil Kreis Einwohnerzahl 1 = Städtischer 2 = Ländlicher	Bezeichnung der Maßnahme Art des Gebietes (Förderung im Programmjahr) Gebietsgröße in ha Aufnahme in das Bundesprogramm	Finanzhilfe des Bundes bis einschl. 2008  1000 Euro	Finanzhilfe des Bundes Programmjahr 2009  1000 Euro	Finanzhilfe des Bundes insgesamt  1000 Euro
----------	--	---	--	--	---

A u s f i n a n z i e r t e Entwicklungsmaßnahmen

1.	Achim, Stadt Verden, Landkreis 30181 1	Achim West 1971-79 0 ha 1971	51,692	0,000	51,692
----	---	---------------------------------------	--------	-------	--------

2.	Verden (Aller), Stadt Verden, Landkreis 26735 1	Verden Ost 1971-73 0 ha 1971	51,129	0,000	51,129
----	--	---------------------------------------	--------	-------	--------

A u s f i n a n z i e r t e Entwicklungsmaßnahmen

<b>Summe Entwicklung</b>	<b>Anzahl: 2</b>	<b>102,821</b>	<b>0,000</b>	<b>102,821</b>
--------------------------	------------------	----------------	--------------	----------------

**Bundesprogramm der Städtebauförderung**  
**Programmbereich: Städtebauliche Sanierungs- und Entwicklungsmaßnahmen**  
**Land: Niedersachsen**

Lfd. Nr.	Gemeinde-Ortsteil Kreis Einwohnerzahl 1 = Städtischer 2 = Ländlicher	Bezeichnung der Maßnahme Art des Gebietes (Förderung im Programmjahr) Gebietsgröße in ha Aufnahme in das Bundesprogramm	Finanzhilfe des Bundes bis einschl. 2008 1000 Euro	Finanzhilfe des Bundes des Programmjahr 2009 1000 Euro	Finanzhilfe des Bundes insgesamt 1000 Euro
<b>A b g e r e c h n e t e Sanierungsmaßnahmen</b>					
1.	Achim, Stadt Verden, Landkreis 30181 1	Achim Mitte Satzungsgebiet, 1972-97 23,42 ha 1972	5.488,667	0,000	5.488,667
2.	Adelebsen, Flecken Göttingen, Landkreis 6738 2	Ortskern Satzungsgebiet, 1986-97 15,1 ha 1986	885,558	0,000	885,558
3.	Aurich, Stadt Aurich, Landkreis 40496 1	Ellernfeld Satzungsgebiet, 1986/90 26,78 ha 1986	2.987,103	0,000	2.987,103
4.	Aurich, Stadt Aurich, Landkreis 40496 1	Altstadt Satzungsgebiet, 1974-95 9 ha 1974	1.673,594	0,000	1.673,594
5.	Bad Zwischenahn Ammerland, Landkreis 27285 2	Seeuferbereich Satzungsgebiet, 1971/74/77-2001 48,9 ha 1971	2.900,968	0,000	2.900,968
6.	Bodenwerder, Stadt Holzminden, Landkreis 5784 1	Altstadt Satzungsgebiet, 1986-97 16,55 ha 1986	2.958,553	0,000	2.958,553
7.	Bodenwerder, Stadt Holzminden, Landkreis 5784 1	Ostufer Satzungsgebiet, 1989-2001 7,58 ha 1989	240,307	0,000	240,307

**Bundesprogramm der Städtebauförderung**  
**Programmbereich: Städtebauliche Sanierungs- und Entwicklungsmaßnahmen**  
**Land: Niedersachsen**

Lfd. Nr.	Gemeinde-Ortsteil Kreis Einwohnerzahl 1 = Städtischer 2 = Ländlicher	Bezeichnung der Maßnahme Art des Gebietes (Förderung im Programmjahr) Gebietsgröße in ha Aufnahme in das Bundesprogramm	Finanzhilfe des Bundes bis einschl. 2008 1000 Euro	Finanzhilfe des Bundes Programmjahr 2009 1000 Euro	Finanzhilfe des Bundes insgesamt 1000 Euro
<b>A b g e r e c h n e t e Sanierungsmaßnahmen</b>					
8.	Bohmte Osnabrück, Landkreis 13257 2	Ortskern Satzungsgebiet, 1978/90-97 50,57 ha 1978	1.705,622 ( 21,986 ) *)	0,000	1.705,622
9.	Brake (Unterweser), Stadt Wesermarsch, Landkreis 16065 1	Kernstadt Satzungsgebiet, 1974/86-97 20,53 ha 1974	3.529,485	0,000	3.529,485
10.	Braunschweig, Stadt Braunschweig, Kreisfreie 245810 1	Frankfurter Strasse Satzungsgebiet, 1973-96 2,57 ha 1973	857,948	0,000	857,948
11.	Braunschweig, Stadt Braunschweig, Kreisfreie 245810 1	Bahnhofsviertel Abschnitt I Satzungsgebiet, 1971-98 0,85 ha 1971	2,361	0,000	2,361
12.	Bremervörde, Stadt Rotenburg (Wümme), 19053 1	Innenstadt Satzungsgebiet, 1985-2001 5,29 ha 1985	1.016,960	0,000	1.016,960
13.	Burgdorf, Stadt Region Hannover, 30002 1	Am Bahnhof Satzungsgebiet, 1972-84 3,07 ha 1972	708,318	0,000	708,318
14.	Burgdorf, Stadt Region Hannover, 30002 1	Altstadt II Satzungsgebiet, 1986/90-2001 6,21 ha 1986	388,267	0,000	388,267

**Bundesprogramm der Städtebauförderung**  
**Programmbereich: Städtebauliche Sanierungs- und Entwicklungsmaßnahmen**  
**Land: Niedersachsen**

Lfd. Nr.	Gemeinde-Ortsteil Kreis Einwohnerzahl 1 = Städtischer 2 = Ländlicher	Bezeichnung der Maßnahme Art des Gebietes (Förderung im Programmjahr) Gebietsgröße in ha Aufnahme in das Bundesprogramm	Finanzhilfe des Bundes bis einschl. 2008 1000 Euro	Finanzhilfe des Bundes Programmjahr 2009 1000 Euro	Finanzhilfe des Bundes insgesamt 1000 Euro
<b>A b g e r e c h n e t e Sanierungsmaßnahmen</b>					
15.	Buxtehude, Stadt Stade, Landkreis 39370 1	Altstadt Satzungsgebiet, 1978-97 18,2 ha 1978	3.998,878	0,000	3.998,878
16.	Delmenhorst, Stadt Delmenhorst, Kreisfreie 75135 1	Vereinigte Kammgarn- spinnerei Satzungsgebiet, 1986-99 12,65 ha 1986	1.649,363	0,000	1.649,363
17.	Emden, Stadt Emden, Kreisfreie Stadt 51714 1	Port Arthur/Transvaal Satzungsgebiet, 1980-97 44,75 ha 1980	4.768,131	0,000	4.768,131
18.	Esens, Stadt Wittmund, Landkreis 6889 2	Burg-/Rosenstraße Satzungsgebiet, 1971/86/87/92-2000 13,37 ha 1971	2.516,579	0,000	2.516,579
19.	Friesoythe, Stadt Cloppenburg, Landkreis 20547 2	Innenstadt Satzungsgebiet, 1978/95 20,68 ha 1978	1.611,246	0,000	1.611,246
20.	Fürstenau, Stadt Osnabrück, Landkreis 9830 2	Altstadt Satzungsgebiet, 1974-98 10 ha 1974	1.481,213	0,000	1.481,213
21.	Georgsmarienhütte, Osnabrück, Landkreis 32351 1	Alte Kolonie Satzungsgebiet, 1971-97 22,22 ha 1971	1.629,901	0,000	1.629,901



**Bundesprogramm der Städtebauförderung**  
**Programmbereich: Städtebauliche Sanierungs- und Entwicklungsmaßnahmen**  
**Land: Niedersachsen**

Lfd. Nr.	Gemeinde-Ortsteil Kreis Einwohnerzahl 1 = Städtischer 2 = Ländlicher	Bezeichnung der Maßnahme Art des Gebietes (Förderung im Programmjahr) Gebietsgröße in ha Aufnahme in das Bundesprogramm	Finanzhilfe des Bundes bis einschl. 2008 1000 Euro	Finanzhilfe des Bundes Programmjahr 2009 1000 Euro	Finanzhilfe des Bundes insgesamt 1000 Euro
<b>A b g e r e c h n e t e Sanierungsmaßnahmen</b>					
22.	Georgsmarienhütte, Osnabrück, Landkreis 32351 1	Osterberg Satzungsgebiet, 1971-97 14,45 ha 1971	284,196	0,000	284,196
23.	Georgsmarienhütte, Osnabrück, Landkreis 32351 1	Stahmer Kolonie Satzungsgebiet, 1971-97 10,5 ha 1971	64,865	0,000	64,865
24.	Göttingen, Stadt Göttingen, Landkreis 121513 1	Neustadt Ostseite Satzungsgebiet, 1971-87 2,2 ha 1971	2.010,911	0,000	2.010,911
25.	Göttingen, Stadt Göttingen, Landkreis 121513 1	Bahnhof Westseite Satzungsgebiet, 1986-97 1,99 ha 1986	1.144,909	0,000	1.144,909
26.	Göttingen, Stadt Göttingen, Landkreis 121513 1	Johanniskirchenviertel Satzungsgebiet, 1976-87,91-97 1,7 ha 1976	1.253,006	0,000	1.253,006
27.	Großefehn Aurich, Landkreis 13265 2	Ortszentrum Satzungsgebiet, 1978-87 5,75 ha 1978	356,831	0,000	356,831
28.	Hagen am Teutoburger Osnabrück, Landkreis 14175 2	Ortskern Satzungsgebiet, 1985-2001 20 ha 1985	1.834,515	0,000	1.834,515

**Bundesprogramm der Städtebauförderung**  
**Programmbereich: Städtebauliche Sanierungs- und Entwicklungsmaßnahmen**  
**Land: Niedersachsen**

Lfd. Nr.	Gemeinde-Ortsteil Kreis Einwohnerzahl 1 = Städtischer 2 = Ländlicher	Bezeichnung der Maßnahme Art des Gebietes (Förderung im Programmjahr) Gebietsgröße in ha Aufnahme in das Bundesprogramm	Finanzhilfe des Bundes bis einschl. 2008 1000 Euro	Finanzhilfe des Bundes des Bundes Programmjahr 2009 1000 Euro	Finanzhilfe des Bundes insgesamt 1000 Euro
<b>A b g e r e c h n e t e Sanierungsmaßnahmen</b>					
29.	Hamel, Stadt Hamel-Pyrmont, 58563 1	Altstadt Sanierungsgebiet 2 Satzungsgebiet, 1971-97 25 ha 1971	13.596,996	0,000	13.596,996
30.	Hannover, Region Hannover, 518069 1	Linden Süd 1. u. 2. Abschnitt Satzungsgebiet, 1971/74-84 38 ha 1971	9.479,932	0,000	9.479,932
31.	Hannover, Region Hannover, 518069 1	Dragonerstraße Satzungsgebiet, 1986-97 6,5 ha 1986	1.876,952	0,000	1.876,952
32.	Hannover, Region Hannover, 518069 1	Linden-Nord Satzungsgebiet, 1974/90/95-97/98 36,8 ha 1974	16.484,382	0,000	16.484,382
33.	Hildesheim, Stadt Hildesheim, Landkreis 103593 1	Marktplatz Satzungsgebiet, 1985-87/95-97 1,34 ha 1985	4.276,902	0,000	4.276,902
34.	Hildesheim, Stadt Hildesheim, Landkreis 103593 1	Südliche Altstadt Satzungsgebiet, 1978-98 7,3 ha 1978	1.193,867	0,000	1.193,867
35.	Hildesheim, Stadt Hildesheim, Landkreis 103593 1	Carl-Peters-Straße Satzungsgebiet, 1978-97 9,4 ha 1978	2.756,886	0,000	2.756,886

**Bundesprogramm der Städtebauförderung**  
**Programmbereich: Städtebauliche Sanierungs- und Entwicklungsmaßnahmen**  
**Land: Niedersachsen**

Lfd. Nr.	Gemeinde-Ortsteil Kreis Einwohnerzahl 1 = Städtischer 2 = Ländlicher	Bezeichnung der Maßnahme Art des Gebietes (Förderung im Programmjahr) Gebietsgröße in ha Aufnahme in das Bundesprogramm	Finanzhilfe des Bundes bis einschl. 2008 1000 Euro	Finanzhilfe des Bundes Programmjahr 2009 1000 Euro	Finanzhilfe des Bundes insgesamt 1000 Euro
<b>A b g e r e c h n e t e Sanierungsmaßnahmen</b>					
36.	Hitzacker (Elbe), Stadt Lüchow-Dannenberg, 4982 2	Stadtinsel Satzungsgebiet, 1972-97 6,5 ha 1972	2.117,876	0,000	2.117,876
37.	Jever, Stadt Friesland, Landkreis 13903 2	Alter Markt/Schlachte Satzungsgebiet, 1985/88-97 16,97 ha 1985	2.005,967	0,000	2.005,967
38.	Jever, Stadt Friesland, Landkreis 13903 2	Hopfenzaun/Steinstraße Satzungsgebiet, 1972-95 1,5 ha 1972	537,436	0,000	537,436
39.	Küsten Lüchow-Dannenberg, 1419 2	Ortskern Satzungsgebiet, 1974-97 26,8 ha 1974	670,858	0,000	670,858
40.	Leer (Ostfriesland), Stadt Leer, Landkreis 34052 1	Altstadt/Hafenbereich, Bahnhofsring Satzungsgebiet, 1971/90-97 42,18 ha 1971	11.564,122	0,000	11.564,122
41.	Lehrte, Stadt Region Hannover, 43624 1	Innenstadt, 1. Abschnitt Satzungsgebiet, 1973-98 28,01 ha 1973	1.440,309	0,000	1.440,309
42.	Lohne (Oldenburg), Stadt Vechta, Landkreis 25721 2	Stadtkern Satzungsgebiet, 1981/92-95,98-99 11,88 ha 1981	3.956,913	0,000	3.956,913

**Bundesprogramm der Städtebauförderung**  
**Programmbereich: Städtebauliche Sanierungs- und Entwicklungsmaßnahmen**  
**Land: Niedersachsen**

Lfd. Nr.	Gemeinde-Ortsteil Kreis Einwohnerzahl 1 = Städtischer 2 = Ländlicher	Bezeichnung der Maßnahme Art des Gebietes (Förderung im Programmjahr) Gebietsgröße in ha Aufnahme in das Bundesprogramm	Finanzhilfe des Bundes bis einschl. 2008 1000 Euro	Finanzhilfe des Bundes Programmjahr 2009 1000 Euro	Finanzhilfe des Bundes insgesamt 1000 Euro
<b>A b g e r e c h n e t e Sanierungsmaßnahmen</b>					
43.	Loxstedt Cuxhaven, Landkreis 16084 1	Alt-Stotel Satzungsgebiet, 1989-97 18 ha 1989	572,647	0,000	572,647
44.	Lüneburg, Hansestadt Lüneburg, Landkreis 72299 1	Quartier am Sande vorges. Satzungs- gebiet, 1980-84 0,5 ha 1980	6,596	0,000	6,596
45.	Lüneburg, Hansestadt Lüneburg, Landkreis 72299 1	Westliche Altstadt Satzungsgebiet, 1974-97 1,25 ha 1974	4.947,920	0,000	4.947,920
46.	Lüneburg, Hansestadt Lüneburg, Landkreis 72299 1	Glockenhof Satzungsgebiet, 1973-98 0,6 ha 1973	118,461	0,000	118,461
47.	Munster, Stadt Soltau-Fallingbostel, 16728 2	Stadtmitte Satzungsgebiet, 1989-2000 5,98 ha 1989	729,990	0,000	729,990
48.	Neuhaus (Oste), Flecken Cuxhaven, Landkreis 1212 2	Ortskern Satzungsgebiet, 1989-97 12,25 ha 1989	533,563	0,000	533,563
49.	Oldenburg (Oldenburg), Oldenburg (Oldenburg), 159563 1	Osternburg Satzungsgebiet, 1972-97 8,7 ha 1972	1.073,143	0,000	1.073,143

**Bundesprogramm der Städtebauförderung**  
**Programmbereich: Städtebauliche Sanierungs- und Entwicklungsmaßnahmen**  
**Land: Niedersachsen**

Lfd. Nr.	Gemeinde-Ortsteil Kreis Einwohnerzahl 1 = Städtischer 2 = Ländlicher	Bezeichnung der Maßnahme Art des Gebietes (Förderung im Programmjahr) Gebietsgröße in ha Aufnahme in das Bundesprogramm	Finanzhilfe des Bundes bis einschl. 2008 1000 Euro	Finanzhilfe des Bundes Programmjahr 2009 1000 Euro	Finanzhilfe des Bundes insgesamt 1000 Euro
<b>A b g e r e c h n e t e Sanierungsmaßnahmen</b>					
50.	Oldenburg (Oldenburg), Oldenburg (Oldenburg), 159563 1	Johannisviertel/Pferdemarkt/ Donnerschweer Straße Satzungsgebiet, 1986, 97/98, 00/01 24,5 ha 1986	4.100,012	0,000	4.100,012
51.	Osnabrück, Stadt Osnabrück, Kreisfreie 162870 1	Östlich Bahnhof Sanierungsgebiet, 2001-2004 23,4 ha 2001	342,192	0,000	342,192
52.	Osnabrück, Stadt Osnabrück, Kreisfreie 162870 1	Markt/Vitihof Sanierungsgebiet 3 Satzungsgebiet, 1985/95-97 5,5 ha 1985	3.898,116	0,000	3.898,116
53.	Otterndorf, Stadt Cuxhaven, Landkreis 7068 2	Historische Innenstadt Satzungsgebiet, 1982 6,8 ha 1982	1.806,287	0,000	1.806,287
54.	Ovelgönne Wesermarsch, Landkreis 5681 2	Ortskern Satzungsgebiet, 1986/88-97 22,52 ha 1986	1.069,111	0,000	1.069,111
55.	Papenburg, Stadt Emsland, Landkreis 35226 1	Stadtmitte Satzungsgebiet, 1980-96,98 52 ha 1980	2.736,650	0,000	2.736,650
56.	Papenburg, Stadt Emsland, Landkreis 35226 1	Aschendorf Ortskern Satzungsgebiet, 1971-97 36,3 ha 1971	2.341,653	0,000	2.341,653

**Bundesprogramm der Städtebauförderung**  
**Programmbereich: Städtebauliche Sanierungs- und Entwicklungsmaßnahmen**  
**Land: Niedersachsen**

Lfd. Nr.	Gemeinde-Ortsteil Kreis Einwohnerzahl 1 = Städtischer 2 = Ländlicher	Bezeichnung der Maßnahme Art des Gebietes (Förderung im Programmjahr) Gebietsgröße in ha Aufnahme in das Bundesprogramm	Finanzhilfe des Bundes bis einschl. 2008 1000 Euro	Finanzhilfe des Bundes Programmjahr 2009 1000 Euro	Finanzhilfe des Bundes insgesamt 1000 Euro
<b>A b g e r e c h n e t e Sanierungsmaßnahmen</b>					
57.	Papenburg, Stadt Emsland, Landkreis 35226 1	Am Turmkanal Satzungsgebiet, 1986-97,98-99 8,83 ha 1986	5.514,651	0,000	5.514,651
58.	Rotenburg (Wümme), Rotenburg (Wümme), 22103 2	Innenstadt Satzungsgebiet, 1985-2001 8,1 ha 1985	3.037,934	0,000	3.037,934
59.	Salzbergen Emsland, Landkreis 7539 2	Ortskern Satzungsgebiet, 1974-99 1,51 ha 1974	1.287,743	0,000	1.287,743
60.	Sande Friesland, Landkreis 9325 1	Ortsmitte Satzungsgebiet, 1989-97 7,4 ha 1989	409,034	0,000	409,034
61.	Seesen, Stadt Goslar, Landkreis 21132 1	Altstadt 1971-73 0 ha 1971	13,294	0,000	13,294
62.	Sehnde, Stadt Region Hannover, 22830 2	Ortskern Satzungsgebiet, 1973/85-88,90-97 8,35 ha 1973	1.406,111	0,000	1.406,111
63.	Soltau, Stadt Soltau-Fallingbostel, 21950 1	Innenstadt Satzungsgebiet, 1978/95-97 12,25 ha 1978	3.025,456	0,000	3.025,456

**Bundesprogramm der Städtebauförderung**  
**Programmbereich: Städtebauliche Sanierungs- und Entwicklungsmaßnahmen**  
**Land: Niedersachsen**

Lfd. Nr.	Gemeinde-Ortsteil Kreis Einwohnerzahl 1 = Städtischer 2 = Ländlicher	Bezeichnung der Maßnahme Art des Gebietes (Förderung im Programmjahr) Gebietsgröße in ha Aufnahme in das Bundesprogramm	Finanzhilfe des Bundes bis einschl. 2008 1000 Euro	Finanzhilfe des Bundes Programmjahr 2009 1000 Euro	Finanzhilfe des Bundes insgesamt 1000 Euro
<b>A b g e r e c h n e t e Sanierungsmaßnahmen</b>					
64.	Springe, Stadt Region Hannover, 29566 1	Altstadtkern Satzungsgebiet, 1973/90-99 5,6 ha 1973	1.922,424	0,000	1.922,424
65.	Vechta, Stadt Vechta, Landkreis 31156 1	Innenstadt Satzungsgebiet, 1986/92,97-98 52,98 ha 1986	2.939,454	0,000	2.939,454
66.	Vechta, Stadt Vechta, Landkreis 31156 1	Ortskern Langförden Satzungsgebiet, 1986-94,97-99 13,53 ha 1986	719,292	0,000	719,292
67.	Vechta, Stadt Vechta, Landkreis 31156 1	Zitadelle Satzungsgebiet, 1986-01 23,35 ha 1986	1.471,050	0,000	1.471,050
68.	Vienenburg, Stadt Goslar, Landkreis 11044 2	Nord Satzungsgebiet, 1973-87 11,5 ha 1973	1.719,117	0,000	1.719,117
69.	Weener, Stadt Leer, Landkreis 15858 2	Ortsmitte/Hafen Satzungsgebiet, 1985-97 44 ha 1985	1.577,865	0,000	1.577,865
70.	Wildeshausen, Stadt Oldenburg, Landkreis 18597 2	Innenstadt Satzungsgebiet, 1985-97 27,63 ha 1985	3.487,062	0,000	3.487,062

**Bundesprogramm der Städtebauförderung**  
**Programmbereich: Städtebauliche Sanierungs- und Entwicklungsmaßnahmen**  
**Land: Niedersachsen**

Lfd. Nr.	Gemeinde-Ortsteil Kreis Einwohnerzahl 1 = Städtischer 2 = Ländlicher	Bezeichnung der Maßnahme Art des Gebietes (Förderung im Programmjahr) Gebietsgröße in ha Aufnahme in das Bundesprogramm	Finanzhilfe des Bundes bis einschl. 2008 1000 Euro	Finanzhilfe des Bundes Programmjahr 2009 1000 Euro	Finanzhilfe des Bundes insgesamt 1000 Euro
----------	--	---	--	--	---

A b g e r e c h n e t e Sanierungsmaßnahmen

71.	Wilhelmshaven, Stadt Wilhelmshaven, 82192 1	Börsenplatz Satzungsgebiet, 1985/88-96 9,2 ha 1985	4.128,267	0,000	4.128,267
72.	Winsen (Luhe), Stadt Harburg, Landkreis 33656 1	Innenstadt Satzungsgebiet, 1972-84/95-96 9,33 ha 1972	973,084	0,000	973,084
73.	Wittmund, Stadt Wittmund, Landkreis 21159 2	Innenstadt Satzungsgebiet, 1973/86-97 21 ha 1973	2.169,880	0,000	2.169,880
74.	Wolfsburg, Stadt Wolfsburg, Kreisfreie 120009 1	Rothenfelder Markt Satzungsgebiet 1985-97 14,3 ha 1985	1.151,109	0,000	1.151,109
75.	Wunstorf, Stadt Region Hannover, 41586 1	Stadtkirche Satzungsgebiet, 1972/86/90-97 4,47 ha 1972	2.888,656	0,000	2.888,656

A b g e r e c h n e t e Sanierungsmaßnahmen

<b>Summe Sanierung</b>	<b>Anzahl: 75</b>	<b>186.025,477</b>	<b>0,000</b>	<b>186.025,477</b>
------------------------	-------------------	--------------------	--------------	--------------------



**Bundesprogramm der Städtebauförderung**  
**Programmbereich: Städtebauliche Sanierungs- und Entwicklungsmaßnahmen**  
**Land: Niedersachsen**

Lfd. Nr.	Gemeinde-Ortsteil Kreis Einwohnerzahl 1 = Städtischer 2 = Ländlicher	Bezeichnung der Maßnahme Art des Gebietes (Förderung im Programmjahr) Gebietsgröße in ha Aufnahme in das Bundesprogramm	Finanzhilfe des Bundes bis einschl. 2008 1000 Euro	Finanzhilfe des Bundes des Bundes Programmjahr 2009 1000 Euro	Finanzhilfe des Bundes insgesamt 1000 Euro
<b>A b g e r e c h n e t e</b> Entwicklungsmaßnahmen					
1.	Langenhagen, Stadt Region Hannover, 51672 1	Langenhagen-Stadtmitte 1974-76 0 ha 1974	47,142	0,000	47,142
2.	Lehre Helmstedt, Landkreis 11621 2	Lehre 1973-79 0 ha 1973	10,737	0,000	10,737
3.	Seevetal Harburg, Landkreis 41330 2	Seevetal 1972-97 0 ha 1972	55,577	0,000	55,577
<b>A b g e r e c h n e t e</b> Entwicklungsmaßnahmen					
<b>Summe Entwicklung</b>		<b>Anzahl: 3</b>	<b>113,456</b>	<b>0,000</b>	<b>113,456</b>

**Bundesprogramm der Städtebauförderung**  
**Programmbereich: Städtebauliche Sanierungs- und Entwicklungsmaßnahmen**  
**Land: Niedersachsen**

			Finanzhilfe des Bundes bis einschl. 2008	Finanzhilfe des Bundes Programmjahr 2009	Finanzhilfe des Bundes insgesamt
			1000 Euro	1000 Euro	1000 Euro
<b>- Zusammenstellung: L a u f e n d e Sanierungsmaßnahmen</b>					
Sanierung Städtischer Bereich	Anzahl:	34	58.218,240	6.544,120	64.762,360
Sanierung Ländlicher Bereich	Anzahl:	13	14.552,728	2.070,000	16.622,728
	Anzahl:	47	72.770,968	8.614,120	81.385,088
<b>- Zusammenstellung: R u h e n d e Sanierungsmaßnahmen</b>					
Sanierung Städtischer Bereich	Anzahl:	14	52.470,918	0,000	52.470,918
Sanierung Ländlicher Bereich	Anzahl:	9	26.037,193	0,000	26.037,193
	Anzahl:	23	78.508,111	0,000	78.508,111
<b>- Zusammenstellung: A u s f i n a n z i e r t e Sanierungsmaßnahmen</b>					
Sanierung Städtischer Bereich	Anzahl:	36	176.696,388	0,000	176.696,388
Sanierung Ländlicher Bereich	Anzahl:	34	73.093,427	0,000	73.093,427
	Anzahl:	70	249.789,815	0,000	249.789,815
<b>- Zusammenstellung: A u s f i n a n z i e r t e Entwicklungsmaßnahmen</b>					
Entwicklung Städtischer Bereich	Anzahl:	2	102,821	0,000	102,821
Entwicklung Ländlicher Bereich	Anzahl:	0	0,000	0,000	0,000
	Anzahl:	2	102,821	0,000	102,821
<b>- Zusammenstellung: A b g e r e c h n e t e Sanierungsmaßnahmen</b>					
Sanierung Städtischer Bereich	Anzahl:	51	144.619,232	0,000	144.619,232
Sanierung Ländlicher Bereich	Anzahl:	24	41.406,245	0,000	41.406,245
	Anzahl:	75	186.025,477	0,000	186.025,477

\*) Im Betrag enthaltene  
Zinsbeträge

**Bundesprogramm der Städtebauförderung**  
**Programmbereich: Städtebauliche Sanierungs- und Entwicklungsmaßnahmen**  
**Land: Niedersachsen**

			Finanzhilfe des Bundes bis einschl. 2008	Finanzhilfe des Bundes Programmjahr 2009	Finanzhilfe des Bundes insgesamt
			1000 Euro	1000 Euro	1000 Euro
<hr/>					
- Zusammenstellung: <b>A b g e r e c h n e t e</b> Entwicklungsmaßnahmen					
Entwicklung Städtischer Bereich	Anzahl:	1	47,142	0,000	47,142
Entwicklung Ländlicher Bereich	Anzahl:	2	66,314	0,000	66,314
	Anzahl:	3	113,456	0,000	113,456
<hr/>					
<b>Summe: Niedersachsen</b>	<b>Anzahl:</b>	<b>220</b>	<b>587.310,648</b>	<b>8.614,120</b>	<b>595.924,768</b>
			<b>1.875,301 *)</b>		
<hr/>					

\*) Im Betrag enthaltene  
Zinsbeträge

# Nordrhein-Westfalen

**Bundesprogramm der Städtebauförderung**  
**Programmbereich: Städtebauliche Sanierungs- und Entwicklungsmaßnahmen**  
**Land: Nordrhein-Westfalen**

Lfd. Nr.	Gemeinde-Ortsteil Kreis Einwohnerzahl 1 = Städtischer 2 = Ländlicher	Bezeichnung der Maßnahme Art des Gebietes (Förderung im Programmjahr) Gebietsgröße in ha Aufnahme in das Bundesprogramm	Finanzhilfe des Bundes bis einschl. 2008 1000 Euro	Finanzhilfe des Bundes des Bundes Programmjahr 2009 1000 Euro	Finanzhilfe des Bundes insgesamt 1000 Euro
----------	--	---	--	--	---

L a u f e n d e Sanierungsmaßnahmen

1.	Bonn, Stadt Bonn, Kreisfreie Stadt 316416 1	Innenstadt Untersuchungsgebiet 2001-2002, 2004, 2006 93 ha 2001	1.161,865	320,000	1.481,865
2.	Brühl, Stadt Rhein-Erft-Kreis 44563 2	City-Nord, Max-Ernst-Museum Burgstraße/Reyplatz Innenstadt Sanierungsgebiet 2002-2006, 2008 80 ha 2002	4.288,000	204,000	4.492,000
3.	Bünde, Stadt Herford, Kreis 44854 2	Eschstraße/Bismarckstraße Untersuchungsgebiet, 2005, 2009 20 ha 2005	183,000	102,000	285,000
4.	Emmerich am Rhein, Kleve, Kreis 29716 2	Rheinpromenade Sanierungsgebiet 2006 34,8 ha 2006	1.084,000	650,000	1.734,000
5.	Emsdetten, Stadt Steinfurt, Kreis 35766 2	Innenstadt/Stadtkern II Satzungsgebiet, 1981-87, 90-91, 2007 5,7 ha 1981	3.031,094	434,000	3.465,094
6.	Essen, Stadt Essen, Kreisfreie Stadt 582140 1	Kupferdreher Markt Untersuchungsgebiet, 1990, 2002, 2006, 2007 168 ha 1990	1.309,122	389,000	1.698,122
7.	Gelsenkirchen, Stadt Gelsenkirchen, 264765 1	Horst-Süd/Heßler-West Sanierungsgebiet 1992, 2002, 2007 350 ha 1992	5.580,783	1.584,000	7.164,783

**Bundesprogramm der Städtebauförderung**  
**Programmbereich: Städtebauliche Sanierungs- und Entwicklungsmaßnahmen**  
**Land: Nordrhein-Westfalen**

Lfd. Nr.	Gemeinde-Ortsteil Kreis Einwohnerzahl 1 = Städtischer 2 = Ländlicher	Bezeichnung der Maßnahme Art des Gebietes (Förderung im Programmjahr) Gebietsgröße in ha Aufnahme in das Bundesprogramm	Finanzhilfe des Bundes bis einschl. 2008 1000 Euro	Finanzhilfe des Bundes Programmjahr 2009 1000 Euro	Finanzhilfe des Bundes insgesamt 1000 Euro
<b>L a u f e n d e Sanierungsmaßnahmen</b>					
8.	Heinsberg, Stadt Heinsberg, Kreis 41335 2	Stadtkern Sanierungsgebiet, 1972-87, 90, 2005 5,3 ha 1972	3.785,136	541,000	4.326,136
9.	Herten, Stadt Recklinghausen, Kreis 63713 1	Innenstadt Satzungsgebiet, 1987, 90, 2001, 2004-2005, 2009 im LP seit 1962 27 ha 1987	4.849,518	83,000	4.932,518
10.	Höxter, Stadt Höxter, Kreis 32020 2	Historischer Stadtkern Satzungsgebiet, 1986-93, 2002, 2005 44 ha 1986	3.558,740	464,000	4.022,740
11.	Iserlohn, Stadt Märkischer Kreis 96112 1	Innenstadt Sanierungsgebiet, 2001-2002, 2004-2006, 2009 55,4 ha 2001	1.007,276	237,000	1.244,276
12.	Königswinter, Stadt Rhein-Sieg-Kreis 41226 2	Drachenfels mit Schloss Drachenburg REGIONALE Untersuchungsgebiet, 2005, 2008 10,4 ha 2005	1.338,000	715,000	2.053,000
13.	Königswinter, Stadt Rhein-Sieg-Kreis 41226 2	Altstadt einschl. Erweiterung Heimatmuseum Sanierungsgebiet 2005 29 ha 2005	1.783,000	817,000	2.600,000
14.	Moers, Stadt Wesel, Kreis 107111 2	Bahnhof Moers Sanierungsmaßnahme 2007 5,5 ha 2007	370,000	141,000	511,000

**Bundesprogramm der Städtebauförderung**  
**Programmbereich: Städtebauliche Sanierungs- und Entwicklungsmaßnahmen**  
**Land: Nordrhein-Westfalen**

Lfd. Nr.	Gemeinde-Ortsteil Kreis Einwohnerzahl 1 = Städtischer 2 = Ländlicher	Bezeichnung der Maßnahme Art des Gebietes (Förderung im Programmjahr) Gebietsgröße in ha Aufnahme in das Bundesprogramm	Finanzhilfe des Bundes bis einschl. 2008 1000 Euro	Finanzhilfe des Bundes Programmjahr 2009 1000 Euro	Finanzhilfe des Bundes insgesamt 1000 Euro
<b>L a u f e n d e Sanierungsmaßnahmen</b>					
15.	Paderborn, Stadt Paderborn, Kreis 144181 1	Innenstadt/Abdinghof Sanierungsgebiet, 2002, 2006 82 ha 2002	696,000	401,000	1.097,000
16.	Recklinghausen, Stadt Recklinghausen, Kreis 120536 1	Altstadt Untersuchungsgebiet, 1986, 92, 2009 108 ha 1986	598,641	200,000	798,641
17.	Rheine, Stadt Steinfurt, Kreis 76546 1	Bahnhofsumfeld ehem. Rangierbahnhof Rheine Sanierungsgebiet 2006, 2008 37,53 ha 2006	593,000	304,000	897,000
18.	Rietberg, Stadt Gütersloh, Kreis 28841 2	Historischer Stadtkern Sanierungsgebiet 1988/92, 2002, 2004, 2006 14,1 ha 1988	2.054,519	602,000	2.656,519
19.	Rösrath, Stadt Rheinisch-Bergischer 27130 2	Eulenbroich REGIONALE Untersuchungsgebiet 2007 12,3 ha 2007	431,000	466,000	897,000
20.	Stolberg (Rhld.), Stadt Aachen, Kreis 58294 1	Alte Zinkhütte-Zinkhütter Hof Untersuchungsgebiet 2006-2007, 2009 1,8 ha 2006	533,000	680,000	1.213,000
21.	Sundern (Sauerland), Hochsauerlandkreis 29249 2	Langscheid Sorpepromenade Untersuchungsgebiet 2007 2,5 ha 2007	515,000	375,000	890,000

**Bundesprogramm der Städtebauförderung**  
**Programmbereich: Städtebauliche Sanierungs- und Entwicklungsmaßnahmen**  
**Land: Nordrhein-Westfalen**

Lfd. Nr.	Gemeinde-Ortsteil Kreis Einwohnerzahl 1 = Städtischer 2 = Ländlicher	Bezeichnung der Maßnahme Art des Gebietes (Förderung im Programmjahr) Gebietsgröße in ha Aufnahme in das Bundesprogramm	Finanzhilfe des Bundes bis einschl. 2008 1000 Euro	Finanzhilfe des Bundes Programmjahr 2009 1000 Euro	Finanzhilfe des Bundes insgesamt 1000 Euro
----------	--	---	--	--	---

L a u f e n d e Sanierungsmaßnahmen

22.	Wermelskirchen, Stadt Rheinisch-Bergischer 36244 2	Innenstadt Sanierungsgebiet, 2002, 2005 54,5 ha 2002	1.481,000	524,000	2.005,000
23.	Wesseling, Stadt Rhein-Erft-Kreis 35251 1	Innenstadt REGIONALE Untersuchungsgebiet 2007 93 ha 2007	291,000	714,000	1.005,000

L a u f e n d e Sanierungsmaßnahmen

<b>Summe Sanierung</b>	<b>Anzahl: 23</b>	<b>40.522,694</b>	<b>10.947,000</b>	<b>51.469,694</b>
------------------------	-------------------	-------------------	-------------------	-------------------



**Bundesprogramm der Städtebauförderung**  
**Programmbereich: Städtebauliche Sanierungs- und Entwicklungsmaßnahmen**  
**Land: Nordrhein-Westfalen**

Lfd. Nr.	Gemeinde-Ortsteil Kreis Einwohnerzahl 1 = Städtischer 2 = Ländlicher	Bezeichnung der Maßnahme Art des Gebietes (Förderung im Programmjahr) Gebietsgröße in ha Aufnahme in das Bundesprogramm	Finanzhilfe des Bundes bis einschl. 2008 1000 Euro	Finanzhilfe des Bundes des Bundes Programmjahr 2009 1000 Euro	Finanzhilfe des Bundes insgesamt 1000 Euro
----------	--	---	---	---	--

L a u f e n d e Entwicklungsmaßnahmen

1.	Niederkrüchten Viersen, Kreis 15372 1	Dürer-/Menzelstraße Entwicklungsgebiet, 2002, 2004 9 ha 2002	2.132,000	1.023,000	3.155,000
2.	Recklinghausen, Stadt Recklinghausen, Kreis 120536 1	"Preston Barracks" Entwicklungsgebiet 2001-2002, 2005 18,3 ha 2001	1.969,260	650,000	2.619,260

L a u f e n d e Entwicklungsmaßnahmen

<b>Summe Entwicklung</b>	<b>Anzahl: 2</b>	<b>4.101,260</b>	<b>1.673,000</b>	<b>5.774,260</b>
--------------------------	------------------	------------------	------------------	------------------

**Bundesprogramm der Städtebauförderung**  
**Programmbereich: Städtebauliche Sanierungs- und Entwicklungsmaßnahmen**  
**Land: Nordrhein-Westfalen**

Lfd. Nr.	Gemeinde-Ortsteil Kreis Einwohnerzahl 1 = Städtischer 2 = Ländlicher	Bezeichnung der Maßnahme Art des Gebietes (Förderung im Programmjahr) Gebietsgröße in ha Aufnahme in das Bundesprogramm	Finanzhilfe des Bundes bis einschl. 2008 1000 Euro	Finanzhilfe des Bundes Programmjahr 2009 1000 Euro	Finanzhilfe des Bundes insgesamt 1000 Euro
<b>R u h e n d e Sanierungsmaßnahmen</b>					
1.	Aachen, Stadt Aachen, Kreisfreie Stadt 259030 1	Hauptbahnhof Sanierungsgebiet, 2002, 2005-2006 107,7 ha 2002	948,000	0,000	948,000
2.	Aachen, Stadt Aachen, Kreisfreie Stadt 259030 1	Innenstadt Satzungsgebiet, 1987/90, 2006-07 107 ha 1987	6.378,315	0,000	6.378,315
3.	Aachen, Stadt Aachen, Kreisfreie Stadt 259030 1	Soers - Pferdelandpark EUREGIONALE Sanierungsgebiet 2007-2008 107,7 ha 2007	803,000	0,000	803,000
4.	Aachen, Stadt Aachen, Kreisfreie Stadt 259030 1	Grenzübergang Köpfchen EUREGIONALE Sanierungsgebiet 2007-2008 51,1 ha 2007	337,000	0,000	337,000
5.	Ahaus, Stadt Borken, Kreis 38679 2	Innenstadt Sanierungsgebiet 2005 14 ha 2005	174,000	0,000	174,000
6.	Ahlen, Stadt Warendorf, Kreis 54343 1	Innenstadt Süd-Ost WUV, Tunnelbau Satzungsgebiet, 1991 4,61 ha 1991	312,118	0,000	312,118
7.	Ahlen, Stadt Warendorf, Kreis 54343 1	Stadtmitte Südwest Satzungsgebiet, 1987-88, 91 10,9 ha 1987	1.347,765	0,000	1.347,765

**Bundesprogramm der Städtebauförderung**  
**Programmbereich: Städtebauliche Sanierungs- und Entwicklungsmaßnahmen**  
**Land: Nordrhein-Westfalen**

Lfd. Nr.	Gemeinde-Ortsteil Kreis Einwohnerzahl 1 = Städtischer 2 = Ländlicher	Bezeichnung der Maßnahme Art des Gebietes (Förderung im Programmjahr) Gebietsgröße in ha Aufnahme in das Bundesprogramm	Finanzhilfe des Bundes bis einschl. 2008 1000 Euro	Finanzhilfe des Bundes Programmjahr 2009 1000 Euro	Finanzhilfe des Bundes insgesamt 1000 Euro
<b>R u h e n d e Sanierungsmaßnahmen</b>					
8.	Aldenhoven Düren, Kreis 14145 2	Ortskern Satzungsgebiet, 1989 35,5 ha 1989	289,511	0,000	289,511
9.	Alpen Wesel, Kreis 12929 2	Ortskern Untersuchungsgebiet, 1986 42 ha 1986	785,412	0,000	785,412
10.	Alsdorf, Stadt Aachen, Kreis 46015 1	Innenstadt Satzungsgebiet, 1989, 1998-2000, bisher im LP 39,2 ha 1989	6.220,088	0,000	6.220,088
11.	Alsdorf, Stadt Aachen, Kreis 46015 1	Zeche Anna Sanierungsgebiet 2001-2005 40 ha 2001	2.790,867	0,000	2.790,867
12.	Altena, Stadt Märkischer Kreis 19661 2	Freiheitsstraße Satzungsgebiet, 1990 4,5 ha 1990	673,371	0,000	673,371
13.	Arnsberg, Stadt Hochsauerlandkreis 75624 2	Stadterneuerungsgebiet Neheim Untersuchungsgebiet, 2002 50 ha 2002	313,000	0,000	313,000
14.	Arnsberg, Stadt Hochsauerlandkreis 75624 2	Historische Altstadt Schmiede Huß Untersuchungsgebiet, 2002, 2004-2005 55 ha 2002	520,000	0,000	520,000

**Bundesprogramm der Städtebauförderung**  
**Programmbereich: Städtebauliche Sanierungs- und Entwicklungsmaßnahmen**  
**Land: Nordrhein-Westfalen**

Lfd. Nr.	Gemeinde-Ortsteil Kreis Einwohnerzahl 1 = Städtischer 2 = Ländlicher	Bezeichnung der Maßnahme Art des Gebietes (Förderung im Programmjahr) Gebietsgröße in ha Aufnahme in das Bundesprogramm	Finanzhilfe des Bundes bis einschl. 2008 1000 Euro	Finanzhilfe des Bundes Programmjahr 2009 1000 Euro	Finanzhilfe des Bundes insgesamt 1000 Euro
<b>R u h e n d e Sanierungsmaßnahmen</b>					
15.	Arnsberg, Stadt Hochsauerlandkreis 75624 2	Historischer Stadtkern Satzungsgebiet, 1986-1991 50 ha 1986	2.295,343	0,000	2.295,343
16.	Ascheberg Coesfeld, Kreis 15053 2	Ortskern Ascheberg 2008 7 ha 2008	367,000	0,000	367,000
17.	Attendorn, Stadt Olpe, Kreis 24818 2	Finnentroper Straße Untersuchungsgebiet 2001-2002 0 ha 2001	623,767	0,000	623,767
18.	ÿbach-Palenberg, Stadt Heinsberg, Kreis 25088 2	Ortskern Übach Satzungsgebiet, 1983, im LP seit 1979 17 ha 1983	3.781,489	0,000	3.781,489
19.	ÿbach-Palenberg, Stadt Heinsberg, Kreis 25088 2	Waschkaue Untersuchungsgebiet 2002 0 ha 2002	234,000	0,000	234,000
20.	ÿbach-Palenberg, Stadt Heinsberg, Kreis 25088 2	Wurmtal EUREGIONALE Untersuchungsgebiet 2007-2008 218 ha 2007	374,000	0,000	374,000
21.	Bad Berleburg, Stadt Siegen-Wittgenstein, 20275 2	Innenstadt/Altstadt Satzungsgebiet, 1990 38,8 ha 1990	359,950	0,000	359,950

**Bundesprogramm der Städtebauförderung**  
**Programmbereich: Städtebauliche Sanierungs- und Entwicklungsmaßnahmen**  
**Land: Nordrhein-Westfalen**

Lfd. Nr.	Gemeinde-Ortsteil Kreis Einwohnerzahl 1 = Städtischer 2 = Ländlicher	Bezeichnung der Maßnahme Art des Gebietes (Förderung im Programmjahr) Gebietsgröße in ha Aufnahme in das Bundesprogramm	Finanzhilfe des Bundes bis einschl. 2008 1000 Euro	Finanzhilfe des Bundes Programmjahr 2009 1000 Euro	Finanzhilfe des Bundes insgesamt 1000 Euro
<b>R u h e n d e Sanierungsmaßnahmen</b>					
22.	Bad Laasphe, Stadt Siegen-Wittgenstein, 14879 2	Historischer Stadtkern Untersuchungsgebiet, 1988 20 ha 1988	691,164	0,000	691,164
23.	Bad Lippspringe, Stadt Paderborn, Kreis 15256 1	Marienkrankehaus Untersuchungsgebiet 2002 0 ha 2002	194,000	0,000	194,000
24.	Bad Münstereifel, Stadt Euskirchen, Kreis 18850 2	Historischer Stadtkern Untersuchungsgebiet, 1987 34,6 ha 1987	2.038,915	0,000	2.038,915
25.	Bad Oeynhausen, Stadt Minden-Lübbecke, Kreis 49116 2	Innenstadt einschl. Westl. Kurviertel Satzungsgebiet, 1986 190 ha 1986	1.731,030	0,000	1.731,030
26.	Bad Oeynhausen, Stadt Minden-Lübbecke, Kreis 49116 2	Innovationszentrum Fennel Brachfläche Güterbahnhof 2001-2002 0 ha 2001	711,750	0,000	711,750
27.	Bad Oeynhausen, Stadt Minden-Lübbecke, Kreis 49116 2	Nördliche Innenstadt Untersuchungsgebiet 2006 41 ha 2006	143,000	0,000	143,000
28.	Bad Salzuflen, Stadt Lippe, Kreis 54300 2	Historischer Kurbereich Sanierungsgebiet 2006-2007 51,7 ha 2006	756,000	0,000	756,000

**Bundesprogramm der Städtebauförderung**  
**Programmbereich: Städtebauliche Sanierungs- und Entwicklungsmaßnahmen**  
**Land: Nordrhein-Westfalen**

Lfd. Nr.	Gemeinde-Ortsteil Kreis Einwohnerzahl 1 = Städtischer 2 = Ländlicher	Bezeichnung der Maßnahme Art des Gebietes (Förderung im Programmjahr) Gebietsgröße in ha Aufnahme in das Bundesprogramm	Finanzhilfe des Bundes bis einschl. 2008 1000 Euro	Finanzhilfe des Bundes Programmjahr 2009 1000 Euro	Finanzhilfe des Bundes insgesamt 1000 Euro
<b>R u h e n d e Sanierungsmaßnahmen</b>					
29.	Bad Sassendorf Soest, Kreis 11625 2	Projekt 2000 plus Untersuchungsgebiet, 2002 36 ha 2002	121,000	0,000	121,000
30.	Baesweiler, Stadt Aachen, Kreis 28234 2	West Setterich Untersuchungsgebiet, 1986-87, 92 28 ha 1986	835,221	0,000	835,221
31.	Baesweiler, Stadt Aachen, Kreis 28234 2	Innenstadt/Burg Baesweiler Untersuchungsgebiet 2002, 2004-2006 1,4 ha 2002	669,000	0,000	669,000
32.	Baesweiler, Stadt Aachen, Kreis 28234 2	Zeche Carl-Alexander-Park Untersuchungsgebiet 2006-2007 0 ha 2006	949,000	0,000	949,000
33.	Beckum, Stadt Warendorf, Kreis 37170 2	Innenstadt Hauptstraße Neubeckum Sanierungsgebiet, 1989, 1992, 2007 19 ha 1989	1.242,352	0,000	1.242,352
34.	Bedburg, Stadt Rhein-Erft-Kreis 24859 2	Hist. Ortskern Kaster Untersuchungsgebiet, 1989 0 ha 1989	539,652	0,000	539,652
35.	Bedburg-Hau Kleve, Kreis 13117 2	Bedburg-Hau, Moyland Satzungsgebiet, 1990-1992, 2004 12 ha 1990	3.664,796	0,000	3.664,796

**Bundesprogramm der Städtebauförderung**  
**Programmbereich: Städtebauliche Sanierungs- und Entwicklungsmaßnahmen**  
**Land: Nordrhein-Westfalen**

Lfd. Nr.	Gemeinde-Ortsteil Kreis Einwohnerzahl 1 = Städtischer 2 = Ländlicher	Bezeichnung der Maßnahme Art des Gebietes (Förderung im Programmjahr) Gebietsgröße in ha Aufnahme in das Bundesprogramm	Finanzhilfe des Bundes bis einschl. 2008 1000 Euro	Finanzhilfe des Bundes Programmjahr 2009 1000 Euro	Finanzhilfe des Bundes insgesamt 1000 Euro
<b>R u h e n d e Sanierungsmaßnahmen</b>					
36.	Bedburg-Hau Kleve, Kreis 13117 2	WUV Weißes Tor und Schmelenheide Satzungsgebiet, 1990 46 ha 1990	306,105	0,000	306,105
37.	Bergisch Gladbach, Stadt Rheinisch-Bergischer 105840 2	Innenstadt/Stadtmitte REGIONALE 2008 0 ha 2008	208,000	0,000	208,000
38.	Bergkamen, Stadt Unna, Kreis 51661 1	City Satzungsgebiet, 1988-2001, 2004-2005 21,6 ha 1988	2.033,706	0,000	2.033,706
39.	Bestwig Hochsauerlandkreis 11596 2	Ortskern Satzungsgebiet, 1990 7,8 ha 1990	172,305	0,000	172,305
40.	Bielefeld, Stadt Bielefeld, Kreisfreie 324912 1	Ortskern Heepen Sanierungsgebiet 2001 17,9 ha 2001	243,375	0,000	243,375
41.	Bielefeld, Stadt Bielefeld, Kreisfreie 324912 1	Altstadt Sanierungsgebiet 2001-2004 45 ha 2001	1.118,204	0,000	1.118,204
42.	Bielefeld, Stadt Bielefeld, Kreisfreie 324912 1	Ortskern Sennestadt Satzungsgebiet, 1990 17,34 ha 1990	85,897	0,000	85,897

**Bundesprogramm der Städtebauförderung**  
**Programmbereich: Städtebauliche Sanierungs- und Entwicklungsmaßnahmen**  
**Land: Nordrhein-Westfalen**

Lfd. Nr.	Gemeinde-Ortsteil Kreis Einwohnerzahl 1 = Städtischer 2 = Ländlicher	Bezeichnung der Maßnahme Art des Gebietes (Förderung im Programmjahr) Gebietsgröße in ha Aufnahme in das Bundesprogramm	Finanzhilfe des Bundes bis einschl. 2008 1000 Euro	Finanzhilfe des Bundes Programmjahr 2009 1000 Euro	Finanzhilfe des Bundes insgesamt 1000 Euro
<b>R u h e n d e Sanierungsmaßnahmen</b>					
43.	Bielefeld, Stadt Bielefeld, Kreisfreie 324912 1	Hauptbahnhof/Nördliche Innenstadt I, einschl. Ersatz- und Ergänzungsgebiet Satzungsgebiete, 1971/89, im LP seit 1970 82,3 ha 1971	38.874,822	0,000	38.874,822
44.	Bielefeld, Stadt Bielefeld, Kreisfreie 324912 1	Östliche Innenstadt, EXPO-Projekt "Dürkopp Tor 6", Ravensberger Spinnerei Satzungsgebiet, 1987/89/90, 2000-01, 2004 93,1 ha 1987	8.990,714	0,000	8.990,714
45.	Blomberg, Stadt Lippe, Kreis 16805 2	Historischer Stadtkern Sanierungsgebiet, 1983/89 -1992, 2007 im LP seit 1979 62,2 ha 1983	3.053,809	0,000	3.053,809
46.	Bocholt, Stadt Borken, Kreis 73560 2	Industriestraße/Bocholter Aa Untersuchungsgebiet 2007 31,8 ha 2007	190,000	0,000	190,000
47.	Bocholt, Stadt Borken, Kreis 73560 2	Stadterneuerung Süd-West Satzungsgebiet, 1988 56,9 ha 1988	826,964	0,000	826,964
48.	Bocholt, Stadt Borken, Kreis 73560 2	Innenstadt Untersuchungsgebiet 1999, 2002 59,5 ha 1999	629,577	0,000	629,577
49.	Bocholt, Stadt Borken, Kreis 73560 2	Bereich Bahnhof Untersuchungsgebiet, 1990 19,5 ha 1990	291,436	0,000	291,436



**Bundesprogramm der Städtebauförderung**  
**Programmbereich: Städtebauliche Sanierungs- und Entwicklungsmaßnahmen**  
**Land: Nordrhein-Westfalen**

Lfd. Nr.	Gemeinde-Ortsteil Kreis Einwohnerzahl 1 = Städtischer 2 = Ländlicher	Bezeichnung der Maßnahme Art des Gebietes (Förderung im Programmjahr) Gebietsgröße in ha Aufnahme in das Bundesprogramm	Finanzhilfe des Bundes bis einschl. 2008 1000 Euro	Finanzhilfe des Bundes Programmjahr 2009 1000 Euro	Finanzhilfe des Bundes insgesamt 1000 Euro
<b>R u h e n d e Sanierungsmaßnahmen</b>					
50.	Bochum, Stadt Bochum, Kreisfreie Stadt 381542 1	Zeche Holland Zentrum Wattenscheid Sanierungsgebiet 1986/92, 2007-2008 21 ha 1986	2.166,419	0,000	2.166,419
51.	Bochum, Stadt Bochum, Kreisfreie Stadt 381542 1	Innenstadt-West Sanierungsgebiet 1997-99, 2001-2004 47,8 ha 1997	6.548,706	0,000	6.548,706
52.	Bochum, Stadt Bochum, Kreisfreie Stadt 381542 1	Nördl. Innenstadt/ Hans Böckler Straße Untersuchungsgebiet, 1986, 2004 105,4 ha 1986	287,208	0,000	287,208
53.	Bochum, Stadt Bochum, Kreisfreie Stadt 381542 1	Martin-Lang-Straße Untersuchungsgebiet, 1992 4,21 ha 1992	314,859	0,000	314,859
54.	Bochum, Stadt Bochum, Kreisfreie Stadt 381542 1	Ehrenfeld Untersuchungsgebiet, 1990 66,2 ha 1990	138,049	0,000	138,049
55.	Bochum, Stadt Bochum, Kreisfreie Stadt 381542 1	Rathausbereich Untersuchungsgebiet, 1986/92, 2002 11,6 ha 1986	2.865,374	0,000	2.865,374
56.	Bochum, Stadt Bochum, Kreisfreie Stadt 381542 1	Innenstadt Sanierungsgebiet 2005-2007 22 ha 2005	950,000	0,000	950,000

**Bundesprogramm der Städtebauförderung**  
**Programmbereich: Städtebauliche Sanierungs- und Entwicklungsmaßnahmen**  
**Land: Nordrhein-Westfalen**

Lfd. Nr.	Gemeinde-Ortsteil Kreis Einwohnerzahl 1 = Städtischer 2 = Ländlicher	Bezeichnung der Maßnahme Art des Gebietes (Förderung im Programmjahr) Gebietsgröße in ha Aufnahme in das Bundesprogramm	Finanzhilfe des Bundes bis einschl. 2008 1000 Euro	Finanzhilfe des Bundes Programmjahr 2009 1000 Euro	Finanzhilfe des Bundes insgesamt 1000 Euro
----------	--	---	--	--	---

R u h e n d e Sanierungsmaßnahmen

57.	Bonn, Stadt Bonn, Kreisfreie Stadt 316416 1	Bad Godesberg Mitte Handlungskonzept Untersuchungsgebiet, 2002 850 ha 2002	316,000	0,000	316,000
58.	Borken, Stadt Borken, Kreis 41207 2	Nördliche Innenstadt Satzungsgebiet, 1988 3,4 ha 1988	194,045	0,000	194,045
59.	Borken, Stadt Borken, Kreis 41207 2	Südwest Untersuchungsgebiet, 1990/92 261 ha 1990	489,818	0,000	489,818
60.	Bornheim, Stadt Rhein-Sieg-Kreis 48470 1	Königsstraße Untersuchungsgebiet 2005-2008 69 ha 2005	857,000	0,000	857,000
61.	Bottrop, Stadt Bottrop, Kreisfreie Stadt 118597 1	Innenstadt Berliner Platz Untersuchungsgebiet 2007 0 ha 2007	212,000	0,000	212,000
62.	Bottrop, Stadt Bottrop, Kreisfreie Stadt 118597 1	Südliche Innenstadt Stadterneuerung Untersuchungsgebiet 2000-2001 0 ha 2000	561,398	0,000	561,398
63.	Bottrop, Stadt Bottrop, Kreisfreie Stadt 118597 1	Prosper III Untersuchungsgebiet, 1992 95 ha 1992	477,035	0,000	477,035

**Bundesprogramm der Städtebauförderung**  
**Programmbereich: Städtebauliche Sanierungs- und Entwicklungsmaßnahmen**  
**Land: Nordrhein-Westfalen**

Lfd. Nr.	Gemeinde-Ortsteil Kreis Einwohnerzahl 1 = Städtischer 2 = Ländlicher	Bezeichnung der Maßnahme Art des Gebietes (Förderung im Programmjahr) Gebietsgröße in ha Aufnahme in das Bundesprogramm	Finanzhilfe des Bundes bis einschl. 2008 1000 Euro	Finanzhilfe des Bundes Programmjahr 2009 1000 Euro	Finanzhilfe des Bundes insgesamt 1000 Euro
<b>R u h e n d e Sanierungsmaßnahmen</b>					
64.	Bottrop, Stadt Bottrop, Kreisfreie Stadt 118597 1	Bereich Boy/Welheim, IBA Satzungsgebiet, 1989/90/91/92 310 ha 1989	1.809,468	0,000	1.809,468
65.	Bottrop, Stadt Bottrop, Kreisfreie Stadt 118597 1	Ortskern Kirchhellen Untersuchungsgebiet, 1990 400 ha 1990	161,568	0,000	161,568
66.	Brakel, Stadt Höxter, Kreis 17306 2	Stadtkern Sanierungsgebiet, 1991, 2005-2008 12,8 ha 1991	540,260	0,000	540,260
67.	Brilon, Stadt Hochsauerlandkreis 26814 2	Innenstadt Kolpinghaus Untersuchungsgebiet, 2002, 2004 28 ha 2002	508,000	0,000	508,000
68.	Brilon, Stadt Hochsauerlandkreis 26814 2	Chemviron Untersuchungsgebiet, 2002 9,43 ha 2002	365,000	0,000	365,000
69.	Bünde, Stadt Herford, Kreis 44854 2	Friedrichstraße früher Moltkestraße Satzungsgebiet, 1990 48,8 ha 1990	349,963	0,000	349,963
70.	Castrop-Rauxel, Stadt Recklinghausen, Kreis 76876 1	WUV in 7 Gebieten Untersuchungsgebiet, 1989 229,4 ha 1989	2.696,042	0,000	2.696,042

**Bundesprogramm der Städtebauförderung**  
**Programmbereich: Städtebauliche Sanierungs- und Entwicklungsmaßnahmen**  
**Land: Nordrhein-Westfalen**

Lfd. Nr.	Gemeinde-Ortsteil Kreis Einwohnerzahl 1 = Städtischer 2 = Ländlicher	Bezeichnung der Maßnahme Art des Gebietes (Förderung im Programmjahr) Gebietsgröße in ha Aufnahme in das Bundesprogramm	Finanzhilfe des Bundes bis einschl. 2008 1000 Euro	Finanzhilfe des Bundes Programmjahr 2009 1000 Euro	Finanzhilfe des Bundes insgesamt 1000 Euro
<b>R u h e n d e Sanierungsmaßnahmen</b>					
71.	Coesfeld, Stadt Coesfeld, Kreis 36567 2	Südl. Innenstadt einschl. Ergänzungsgebiet Bahnhof Satzungsgebiet, 1981-85, 90 14,1 ha 1981	1.592,674	0,000	1.592,674
72.	Datteln, Stadt Recklinghausen, Kreis 36016 2	Höttingen Untersuchungsgebiet, 1990 53,4 ha 1990	393,030	0,000	393,030
73.	Detmold, Stadt Lippe, Kreis 73583 2	Hist. Stadtkern / Museum westl. Altstadt Sanierungsgebiet 1986, 2001-2004, 2006 120 ha 1986	3.971,176	0,000	3.971,176
74.	Dormagen, Stadt Rhein-Kreis Neuss, Kreis 63530 2	EUROGA 2002 Kloster Knechtsteden 2001-2002 0 ha 2001	608,063	0,000	608,063
75.	Dorsten, Stadt Recklinghausen, Kreis 78547 1	Holsterhausen Satzungsgebiet, 1990 262 ha 1990	309,599	0,000	309,599
76.	Dorsten, Stadt Recklinghausen, Kreis 78547 1	Altstadt Dorsten Wall- und Grabenanlagen Sanierungsgebiet 2000-2002 2,5 ha 2000	600,582	0,000	600,582
77.	Dortmund, Stadt Dortmund, Kreisfreie 586909 1	Phoenix Ost Sanierungsgebiet 2004 0 ha 2004	291,000	0,000	291,000

**Bundesprogramm der Städtebauförderung**  
**Programmbereich: Städtebauliche Sanierungs- und Entwicklungsmaßnahmen**  
**Land: Nordrhein-Westfalen**

Lfd. Nr.	Gemeinde-Ortsteil Kreis Einwohnerzahl 1 = Städtischer 2 = Ländlicher	Bezeichnung der Maßnahme Art des Gebietes (Förderung im Programmjahr) Gebietsgröße in ha Aufnahme in das Bundesprogramm	Finanzhilfe des Bundes bis einschl. 2008 1000 Euro	Finanzhilfe des Bundes Programmjahr 2009 1000 Euro	Finanzhilfe des Bundes insgesamt 1000 Euro
----------	--	---	--	--	---

R u h e n d e Sanierungsmaßnahmen

78.	Dortmund, Stadt Dortmund, Kreisfreie 586909 1	Fürst Hardenberg Untersuchungsgebiet 2004 0 ha 2004	279,000	0,000	279,000
79.	Dortmund, Stadt Dortmund, Kreisfreie 586909 1	City, Spielpunkte Sanierungsgebiet 2001 117 ha 2001	177,930	0,000	177,930
80.	Dortmund, Stadt Dortmund, Kreisfreie 586909 1	City, Brückstraßenviertel Sanierungsgebiet 2001-2002 10 ha 2001	200,088	0,000	200,088
81.	Dortmund, Stadt Dortmund, Kreisfreie 586909 1	Stadterneuerung "Ortskern Brackel" Untersuchungsgebiet 2000-2002 1,25 ha 2000	1.029,812	0,000	1.029,812
82.	Dortmund, Stadt Dortmund, Kreisfreie 586909 1	Zeche Zollern II, westf. Industriemuseum Satzungsgebiet, 1986, 99-01, 2004-2006, 2008 im LP seit 1980 6,49 ha 1986	8.338,835	0,000	8.338,835
83.	Dortmund, Stadt Dortmund, Kreisfreie 586909 1	Stadterneuerung City Satzungsgebiet, 1986, 2004-2007 91 ha 1986	6.484,000	0,000	6.484,000
84.	Dortmund, Stadt Dortmund, Kreisfreie 586909 1	Huckarde Untersuchungsgebiet 2007-2008 10 ha 2007	641,000	0,000	641,000

**Bundesprogramm der Städtebauförderung**  
**Programmbereich: Städtebauliche Sanierungs- und Entwicklungsmaßnahmen**  
**Land: Nordrhein-Westfalen**

Lfd. Nr.	Gemeinde-Ortsteil Kreis Einwohnerzahl 1 = Städtischer 2 = Ländlicher	Bezeichnung der Maßnahme Art des Gebietes (Förderung im Programmjahr) Gebietsgröße in ha Aufnahme in das Bundesprogramm	Finanzhilfe des Bundes bis einschl. 2008 1000 Euro	Finanzhilfe des Bundes Programmjahr 2009 1000 Euro	Finanzhilfe des Bundes insgesamt 1000 Euro
<b>R u h e n d e Sanierungsmaßnahmen</b>					
85.	Dortmund, Stadt Dortmund, Kreisfreie 586909 1	Neue Evinger Mitte Untersuchungsgebiet, 1995-96 7,1 ha 1995	925,438	0,000	925,438
86.	Dortmund, Stadt Dortmund, Kreisfreie 586909 1	Hörder Neumarkt Satzungsgebiet, 1987/89 44 ha 1987	967,364	0,000	967,364
87.	Dortmund, Stadt Dortmund, Kreisfreie 586909 1	Lütgendortmund Untersuchungsgebiet, 1991 44 ha 1991	59,406	0,000	59,406
88.	Dortmund, Stadt Dortmund, Kreisfreie 586909 1	Primelstraße Satzungsgebiet, 1989 0 ha 1989	12,737	0,000	12,737
89.	Dortmund, Stadt Dortmund, Kreisfreie 586909 1	Weingartenstraße/ Am Remberg Untersuchungsgebiet, 1991 39 ha 1991	214,027	0,000	214,027
90.	Dortmund, Stadt Dortmund, Kreisfreie 586909 1	Huckarde Untersuchungsgebiet, 1991 75 ha 1991	270,985	0,000	270,985
91.	Dortmund, Stadt Dortmund, Kreisfreie 586909 1	Aplerbeck Untersuchungsgebiet, 1990, 2002, 2004, 2007-2008 44 ha 1990	2.344,625	0,000	2.344,625

**Bundesprogramm der Städtebauförderung**  
**Programmbereich: Städtebauliche Sanierungs- und Entwicklungsmaßnahmen**  
**Land: Nordrhein-Westfalen**

Lfd. Nr.	Gemeinde-Ortsteil Kreis Einwohnerzahl 1 = Städtischer 2 = Ländlicher	Bezeichnung der Maßnahme Art des Gebietes (Förderung im Programmjahr) Gebietsgröße in ha Aufnahme in das Bundesprogramm	Finanzhilfe des Bundes bis einschl. 2008 1000 Euro	Finanzhilfe des Bundes Programmjahr 2009 1000 Euro	Finanzhilfe des Bundes insgesamt 1000 Euro
<b>R u h e n d e Sanierungsmaßnahmen</b>					
92.	Dortmund, Stadt Dortmund, Kreisfreie 586909 1	Nordstadtprogramm Satzungsgebiet, 1988-95, 1998 200 ha 1988	3.648,934	0,000	3.648,934
93.	Duisburg, Stadt Duisburg, Kreisfreie 496665 1	Duisburg Nord Untersuchungsgebiet 2002 0 ha 2002	2.598,000	0,000	2.598,000
94.	Duisburg, Stadt Duisburg, Kreisfreie 496665 1	Landschaftspark Nord Sanierungsgebiet 2007 0 ha 2007	225,000	0,000	225,000
95.	Duisburg, Stadt Duisburg, Kreisfreie 496665 1	IBA-Ruhrort Untersuchungsgebiet, 1992-95, 99-2001 136 ha 1992	2.716,239	0,000	2.716,239
96.	Duisburg, Stadt Duisburg, Kreisfreie 496665 1	Stadtkern Untersuchungsgebiet, 1991-97,98-99 47 ha 1991	1.236,443	0,000	1.236,443
97.	Duisburg, Stadt Duisburg, Kreisfreie 496665 1	Stadtteilzentrum, einschl. Ersatzgeb. 6 u. Ergänzungs- gebiet I Satzungsgebiet, 1976/77/81 40 ha 1976	6.438,096	0,000	6.438,096
98.	Duisburg, Stadt Duisburg, Kreisfreie 496665 1	Wanheim-Angerhausen Untersuchungsgebiet, 1990 245 ha 1990	114,177	0,000	114,177

**Bundesprogramm der Städtebauförderung**  
**Programmbereich: Städtebauliche Sanierungs- und Entwicklungsmaßnahmen**  
**Land: Nordrhein-Westfalen**

Lfd. Nr.	Gemeinde-Ortsteil Kreis Einwohnerzahl 1 = Städtischer 2 = Ländlicher	Bezeichnung der Maßnahme Art des Gebietes (Förderung im Programmjahr) Gebietsgröße in ha Aufnahme in das Bundesprogramm	Finanzhilfe des Bundes bis einschl. 2008 1000 Euro	Finanzhilfe des Bundes Programmjahr 2009 1000 Euro	Finanzhilfe des Bundes insgesamt 1000 Euro
----------	--	---	--	--	---

R u h e n d e Sanierungsmaßnahmen

99.	Duisburg, Stadt Duisburg, Kreisfreie 496665 1	Stadtteilzentrum Neumühl Satzungsgebiet, 1983, im LP seit 1963 576 ha 1983	3.643,332	0,000	3.643,332
100.	Duisburg, Stadt Duisburg, Kreisfreie 496665 1	Innenhafen/Altstadt stadthist. Museum Untersuchungsgebiet, 1986/90, 1998-2002 74 ha 1986	11.497,972	0,000	11.497,972
101.	Duisburg, Stadt Duisburg, Kreisfreie 496665 1	Innenstadt, Rheinhausen Walsum, Alt-Homberg/ Essenberg Untersuchungsgebiete, 1986 1.946 ha 1986	8.811,106	0,000	8.811,106
102.	Duisburg, Stadt Duisburg, Kreisfreie 496665 1	WUV Marxloh Untersuchungsgebiet, 1989-97, 98-99 325 ha 1989	4.366,761	0,000	4.366,761
103.	Duisburg, Stadt Duisburg, Kreisfreie 496665 1	Rheinpreussensiedlung Satzungsgebiet, 1983, im LP seit 1977 38,4 ha 1983	2.411,755	0,000	2.411,755
104.	Düren, Stadt Düren, Kreis 92945 2	Düren Nord II Satzungsgebiet, 1988 30,8 ha 1988	562,404	0,000	562,404
105.	Düren, Stadt Düren, Kreis 92945 2	Düren-Ost Untersuchungsgebiet, 1990 78,9 ha 1990	184,406	0,000	184,406



**Bundesprogramm der Städtebauförderung**  
**Programmbereich: Städtebauliche Sanierungs- und Entwicklungsmaßnahmen**  
**Land: Nordrhein-Westfalen**

Lfd. Nr.	Gemeinde-Ortsteil Kreis Einwohnerzahl 1 = Städtischer 2 = Ländlicher	Bezeichnung der Maßnahme Art des Gebietes (Förderung im Programmjahr) Gebietsgröße in ha Aufnahme in das Bundesprogramm	Finanzhilfe des Bundes bis einschl. 2008 1000 Euro	Finanzhilfe des Bundes Programmjahr 2009 1000 Euro	Finanzhilfe des Bundes insgesamt 1000 Euro
<b>R u h e n d e Sanierungsmaßnahmen</b>					
106.	Düren, Stadt Düren, Kreis 92945 2	Wohnsiedlung Grüngürtel Untersuchungsgebiet, 1989 0 ha 1989	692,592	0,000	692,592
107.	Düren, Stadt Düren, Kreis 92945 2	Wohnumfeldverbesserung Innenstadt Untersuchungsgebiet, 1988 30,8 ha 1988	1.280,852	0,000	1.280,852
108.	Düren, Stadt Düren, Kreis 92945 2	Nord I Satzungsgebiet, 1987, im LP seit 1976 7,93 ha 1987	4.186,586	0,000	4.186,586
109.	Düsseldorf, Stadt Düsseldorf, Kreisfreie 581122 1	Historischer Stadtkern Sanierungsgebiet, 1991, 2004, 2006 497 ha 1991	604,295	0,000	604,295
110.	Düsseldorf, Stadt Düsseldorf, Kreisfreie 581122 1	Östlich Kölner Straße Satzungsgebiet, 1994 30 ha 1994	3.679,557	0,000	3.679,557
111.	Düsseldorf, Stadt Düsseldorf, Kreisfreie 581122 1	WUV Bilk, Flingern, Stadt- mitte vorm. Aachener Str. Satzungsgebiet, 1990 0 ha 1990	3.014,792	0,000	3.014,792
112.	Düsseldorf, Stadt Düsseldorf, Kreisfreie 581122 1	Oberbilk, Teilbereich I Eisenstr. Satzungsgebiet, 1982-87, 91, im LP seit 1978 21 ha 1982	4.922,646	0,000	4.922,646

**Bundesprogramm der Städtebauförderung**  
**Programmbereich: Städtebauliche Sanierungs- und Entwicklungsmaßnahmen**  
**Land: Nordrhein-Westfalen**

Lfd. Nr.	Gemeinde-Ortsteil Kreis Einwohnerzahl 1 = Städtischer 2 = Ländlicher	Bezeichnung der Maßnahme Art des Gebietes (Förderung im Programmjahr) Gebietsgröße in ha Aufnahme in das Bundesprogramm	Finanzhilfe des Bundes bis einschl. 2008 1000 Euro	Finanzhilfe des Bundes Programmjahr 2009 1000 Euro	Finanzhilfe des Bundes insgesamt 1000 Euro
<b>R u h e n d e Sanierungsmaßnahmen</b>					
113.	Düsseldorf, Stadt Düsseldorf, Kreisfreie 581122 1	WUV Rheinuferstraße Satzungsgebiet, 1989-98 205 ha 1989	9.809,452	0,000	9.809,452
114.	Düsseldorf, Stadt Düsseldorf, Kreisfreie 581122 1	Nachbess. Großsiedlung Garath-Südost Satzungsgebiet, 1989 42,5 ha 1989	377,024	0,000	377,024
115.	Düsseldorf, Stadt Düsseldorf, Kreisfreie 581122 1	Münsterstraße Satzungsgebiet, 1990 5,06 ha 1990	240,818	0,000	240,818
116.	Düsseldorf, Stadt Düsseldorf, Kreisfreie 581122 1	WUV Derendorf Jüdisches Schulzentrum Sanierungsgebiet, 1987, 2003-2005 375 ha 1987	1.847,326	0,000	1.847,326
117.	Düsseldorf, Stadt Düsseldorf, Kreisfreie 581122 1	Am Steinberg Satzungsgebiet, 1986-95 9,6 ha 1986	8.017,145	0,000	8.017,145
118.	Düsseldorf, Stadt Düsseldorf, Kreisfreie 581122 1	SG Benrath Bahnhof und Schloss Sanierungsgebiet 2001-2004 157 ha 2001	4.300,101	0,000	4.300,101
119.	Düsseldorf, Stadt Düsseldorf, Kreisfreie 581122 1	Stadtteilzentrum Satzungsgebiet, 1987 30 ha 1987	1.382,431	0,000	1.382,431

**Bundesprogramm der Städtebauförderung**  
**Programmbereich: Städtebauliche Sanierungs- und Entwicklungsmaßnahmen**  
**Land: Nordrhein-Westfalen**

Lfd. Nr.	Gemeinde-Ortsteil Kreis Einwohnerzahl 1 = Städtischer 2 = Ländlicher	Bezeichnung der Maßnahme Art des Gebietes (Förderung im Programmjahr) Gebietsgröße in ha Aufnahme in das Bundesprogramm	Finanzhilfe des Bundes bis einschl. 2008 1000 Euro	Finanzhilfe des Bundes Programmjahr 2009 1000 Euro	Finanzhilfe des Bundes insgesamt 1000 Euro
<b>R u h e n d e Sanierungsmaßnahmen</b>					
120.	Düsseldorf, Stadt Düsseldorf, Kreisfreie 581122 1	Südliche Innenstadt Satzungsgebiet, 1988, bisher im LP 695 ha 1988	2.656,368	0,000	2.656,368
121.	Düsseldorf, Stadt Düsseldorf, Kreisfreie 581122 1	Wohnumfeldverbesserung Zentrum Benrath Untersuchungsgebiet, 1989 0 ha 1989	214,620	0,000	214,620
122.	Emmerich am Rhein, Kleve, Kreis 29716 2	Altstadt Satzungsgebiet, 1990, 2002 3,4 ha 1990	1.051,501	0,000	1.051,501
123.	Emsdetten, Stadt Steinfurt, Kreis 35766 2	Friedrichstraße/Mühlenbach Satzungsgebiet, 1990 3,89 ha 1990	1.727,655	0,000	1.727,655
124.	Engelskirchen Oberbergischer Kreis 20410 2	Ortskern Ränderoth Untersuchungsgebiet, 1989 14 ha 1989	654,283	0,000	654,283
125.	Engelskirchen Oberbergischer Kreis 20410 2	Braunswerth Satzungsgebiet, 1987 5 ha 1987	1.326,436	0,000	1.326,436
126.	Ennigerloh, Stadt Warendorf, Kreis 20322 2	Ortskern Untersuchungsgebiet, 1988 13 ha 1988	309,332	0,000	309,332

**Bundesprogramm der Städtebauförderung**  
**Programmbereich: Städtebauliche Sanierungs- und Entwicklungsmaßnahmen**  
**Land: Nordrhein-Westfalen**

Lfd. Nr.	Gemeinde-Ortsteil Kreis Einwohnerzahl 1 = Städtischer 2 = Ländlicher	Bezeichnung der Maßnahme Art des Gebietes (Förderung im Programmjahr) Gebietsgröße in ha Aufnahme in das Bundesprogramm	Finanzhilfe des Bundes bis einschl. 2008 1000 Euro	Finanzhilfe des Bundes Programmjahr 2009 1000 Euro	Finanzhilfe des Bundes insgesamt 1000 Euro
<b>R u h e n d e Sanierungsmaßnahmen</b>					
127.	Ennigerloh, Stadt Warendorf, Kreis 20322 2	Baudenkmal Neustraße 10 Satzungsgebiet 1990 0 ha 1990	133,447	0,000	133,447
128.	Erwitte, Stadt Soest, Kreis 15882 2	Altstadt Sanierungsgebiet, 1989-1991, 2007 44,4 ha 1989	984,848	0,000	984,848
129.	Eschweiler, Stadt Aachen, Kreis 55729 1	Indeland Untersuchungsgebiet 2007 0 ha 2007	176,000	0,000	176,000
130.	Eschweiler, Stadt Aachen, Kreis 55729 1	Innenstadt, Bereich Dürener Straße Untersuchungsgebiet, 1989/90, 2002, 2004-05, 2007 54,65 ha 1989	1.936,593	0,000	1.936,593
131.	Essen, Stadt Essen, Kreisfreie Stadt 582140 1	ComIn, Haus f. Kommunikation und Informationstechnologie Untersuchungsgebiet 2001-2002, 2005 120 ha 2001	901,698	0,000	901,698
132.	Essen, Stadt Essen, Kreisfreie Stadt 582140 1	Stadtteilzentrum Satzungsgebiet, 1982, im LP seit 1966 85,7 ha 1982	5.985,515	0,000	5.985,515
133.	Essen, Stadt Essen, Kreisfreie Stadt 582140 1	Innenstadt/Stadtgarten Konzertsaal Sanierungsgebiet, 2001-2007 110 ha 2001	6.275,839	0,000	6.275,839

**Bundesprogramm der Städtebauförderung**  
**Programmbereich: Städtebauliche Sanierungs- und Entwicklungsmaßnahmen**  
**Land: Nordrhein-Westfalen**

Lfd. Nr.	Gemeinde-Ortsteil Kreis Einwohnerzahl 1 = Städtischer 2 = Ländlicher	Bezeichnung der Maßnahme Art des Gebietes (Förderung im Programmjahr) Gebietsgröße in ha Aufnahme in das Bundesprogramm	Finanzhilfe des Bundes bis einschl. 2008 1000 Euro	Finanzhilfe des Bundes Programmjahr 2009 1000 Euro	Finanzhilfe des Bundes insgesamt 1000 Euro
----------	--	---	--	--	---

R u h e n d e Sanierungsmaßnahmen

134.	Essen, Stadt Essen, Kreisfreie Stadt 582140 1	Innenstadt, Umnutzung Baudenkmal Lichtburg Sanierungsgebiet 2001 62 ha 2001	319,557	0,000	319,557
135.	Essen, Stadt Essen, Kreisfreie Stadt 582140 1	Stadtteilzentrum Satzungsgebiet, 1982, im LP seit 1966 83,3 ha 1982	7.270,595	0,000	7.270,595
136.	Essen, Stadt Essen, Kreisfreie Stadt 582140 1	Altenessen-Süd, Umbau Zeche Helene und BEN IBA Untersuchungsgebiet, 1991 120 ha 1991	170,260	0,000	170,260
137.	Essen, Stadt Essen, Kreisfreie Stadt 582140 1	Katernberger Markt Untersuchungsgebiet, 1990-99 28,5 ha 1990	809,084	0,000	809,084
138.	Essen, Stadt Essen, Kreisfreie Stadt 582140 1	Altenessen Nord Satzungsgebiet, 1983/90/92, 2001 55 ha 1983	7.226,021	0,000	7.226,021
139.	Essen, Stadt Essen, Kreisfreie Stadt 582140 1	Stadtteilzentrum Satzungsgebiet, 1983, im LP seit 1965 38,6 ha 1983	1.767,112	0,000	1.767,112
140.	Essen, Stadt Essen, Kreisfreie Stadt 582140 1	Frohnhausen-Holsterhausen Untersuchungsgebiet, 1986, 2002, 2004 227 ha 1986	2.034,297	0,000	2.034,297

**Bundesprogramm der Städtebauförderung**  
**Programmbereich: Städtebauliche Sanierungs- und Entwicklungsmaßnahmen**  
**Land: Nordrhein-Westfalen**

Lfd. Nr.	Gemeinde-Ortsteil Kreis Einwohnerzahl 1 = Städtischer 2 = Ländlicher	Bezeichnung der Maßnahme Art des Gebietes (Förderung im Programmjahr) Gebietsgröße in ha Aufnahme in das Bundesprogramm	Finanzhilfe des Bundes bis einschl. 2008 1000 Euro	Finanzhilfe des Bundes Programmjahr 2009 1000 Euro	Finanzhilfe des Bundes insgesamt 1000 Euro
<b>R u h e n d e Sanierungsmaßnahmen</b>					
141.	Essen, Stadt Essen, Kreisfreie Stadt 582140 1	Altstadt Kettwig Satzungsgebiet, 1986, 2002 16 ha 1986	1.642,125	0,000	1.642,125
142.	Essen, Stadt Essen, Kreisfreie Stadt 582140 1	Innenstadt Untersuchungsgebiet 1987, 2002 0 ha 1987	7.000,834	0,000	7.000,834
143.	Essen, Stadt Essen, Kreisfreie Stadt 582140 1	Altenberg, Germania-/Zechenstraße Satzungsgebiet, 1988, bisher im LP 27,2 ha 1988	10.223,738	0,000	10.223,738
144.	Euskirchen, Stadt Euskirchen, Kreis 55446 2	Ortskern Kuchenheim Obere Burg Satzungsgebiet, 1986/95, 2006-2007 12 ha 1986	2.444,288	0,000	2.444,288
145.	Euskirchen, Stadt Euskirchen, Kreis 55446 2	Innenstadt/Stadtkern Satzungsgebiet, 1988, im LP 1981-84 8,5 ha 1988	2.010,378	0,000	2.010,378
146.	Euskirchen, Stadt Euskirchen, Kreis 55446 2	Stotzheimer Straße Untersuchungsgebiet, 1991 0 ha 1991	338,330	0,000	338,330
147.	Everswinkel Warendorf, Kreis 9438 2	Ortskern Satzungsgebiet, 1990 2,5 ha 1990	514,871	0,000	514,871

**Bundesprogramm der Städtebauförderung**  
**Programmbereich: Städtebauliche Sanierungs- und Entwicklungsmaßnahmen**  
**Land: Nordrhein-Westfalen**

Lfd. Nr.	Gemeinde-Ortsteil Kreis Einwohnerzahl 1 = Städtischer 2 = Ländlicher	Bezeichnung der Maßnahme Art des Gebietes (Förderung im Programmjahr) Gebietsgröße in ha Aufnahme in das Bundesprogramm	Finanzhilfe des Bundes bis einschl. 2008 1000 Euro	Finanzhilfe des Bundes Programmjahr 2009 1000 Euro	Finanzhilfe des Bundes insgesamt 1000 Euro
<b>R u h e n d e Sanierungsmaßnahmen</b>					
148.	Freudenberg, Stadt Siegen-Wittgenstein, 18570 2	Stadtmitte I Satzungsgebiet, 1987, im LP seit 1979 5 ha 1987	387,595	0,000	387,595
149.	Fröndenberg/Ruhr, Stadt Unna, Kreis 22458 1	Ruhrstraße bisher Landschaftspark Ruhrufer Satzungsgebiet, 1989 14 ha 1989	553,729	0,000	553,729
150.	Gangelt Heinsberg, Kreis 11719 2	Heidepark EUREGIONALE Untersuchungsgebiet 2007-2008 0 ha 2007	282,000	0,000	282,000
151.	Geldern, Stadt Kleve, Kreis 33927 2	Innenstadt Satzungsgebiet, 1990 351 ha 1990	1.361,156	0,000	1.361,156
152.	Gelsenkirchen, Stadt Gelsenkirchen, 264765 1	Zeche Graf Bismarck Untersuchungsgebiet 2002 0 ha 2001	385,000	0,000	385,000
153.	Gelsenkirchen, Stadt Gelsenkirchen, 264765 1	Ückendorf West Satzungsgebiet, 1988 20,3 ha 1988	104,057	0,000	104,057
154.	Gelsenkirchen, Stadt Gelsenkirchen, 264765 1	Zeche Nordstern Horst Mitte/Heßler West Sanierungsgebiet, 2002 311 ha 2001	426,000	0,000	426,000

**Bundesprogramm der Städtebauförderung**  
**Programmbereich: Städtebauliche Sanierungs- und Entwicklungsmaßnahmen**  
**Land: Nordrhein-Westfalen**

Lfd. Nr.	Gemeinde-Ortsteil Kreis Einwohnerzahl 1 = Städtischer 2 = Ländlicher	Bezeichnung der Maßnahme Art des Gebietes (Förderung im Programmjahr) Gebietsgröße in ha Aufnahme in das Bundesprogramm	Finanzhilfe des Bundes bis einschl. 2008 1000 Euro	Finanzhilfe des Bundes Programmjahr 2009 1000 Euro	Finanzhilfe des Bundes insgesamt 1000 Euro
<b>R u h e n d e Sanierungsmaßnahmen</b>					
155.	Gelsenkirchen, Stadt Gelsenkirchen, 264765 1	Horst-Mitte Satzungsgebiet, 1988/90/92 0 ha 1988	1.972,495	0,000	1.972,495
156.	Gelsenkirchen, Stadt Gelsenkirchen, 264765 1	Rotthausen Untersuchungsgebiet, 1994 0 ha 1994	187,819	0,000	187,819
157.	Gelsenkirchen, Stadt Gelsenkirchen, 264765 1	Küppersbusch Brachfläche Satzungsgebiet, 1991/92 7 ha 1991	769,223	0,000	769,223
158.	Gelsenkirchen, Stadt Gelsenkirchen, 264765 1	Schalke-Nord/Bismarck-West Satzungsgebiet, 1998-99 520 ha 1998	1.154,497	0,000	1.154,497
159.	Geseke, Stadt Soest, Kreis 20810 2	Kernstadt Untersuchungsgebiet, 1989 55 ha 1989	501,577	0,000	501,577
160.	Gladbeck, Stadt Recklinghausen, Kreis 75997 1	Innenstadt Ortskern Zweckel Sanierungsgebiet, 1991, 2002-03, 05-07 23,5 ha 1991	1.765,323	0,000	1.765,323
161.	Gladbeck, Stadt Recklinghausen, Kreis 75997 1	Lamberti-Kirche Satzungsgebiet, 1987 2,7 ha 1987	623,715	0,000	623,715



**Bundesprogramm der Städtebauförderung**  
**Programmbereich: Städtebauliche Sanierungs- und Entwicklungsmaßnahmen**  
**Land: Nordrhein-Westfalen**

Lfd. Nr.	Gemeinde-Ortsteil Kreis Einwohnerzahl 1 = Städtischer 2 = Ländlicher	Bezeichnung der Maßnahme Art des Gebietes (Förderung im Programmjahr) Gebietsgröße in ha Aufnahme in das Bundesprogramm	Finanzhilfe des Bundes bis einschl. 2008 1000 Euro	Finanzhilfe des Bundes Programmjahr 2009 1000 Euro	Finanzhilfe des Bundes insgesamt 1000 Euro
<b>R u h e n d e Sanierungsmaßnahmen</b>					
162.	Gladbeck, Stadt Recklinghausen, Kreis 75997 1	Bottroper Straße Untersuchungsgebiet, 1989 59 ha 1989	525,097	0,000	525,097
163.	Goch, Stadt Kleve, Kreis 34003 2	Innenstadt Satzungsgebiet, 1988, bisher im LP 3,7 ha 1988	1.141,368	0,000	1.141,368
164.	Greven, Stadt Steinfurt, Kreis 35747 2	Hansaviertel Untersuchungsgebiet, 1990 42,7 ha 1990	255,646	0,000	255,646
165.	Grevenbroich, Stadt Rhein-Kreis Neuss, Kreis 64304 2	Innenstadt Untersuchungsgebiet, 1986, 90 18,6 ha 1986	3.107,138	0,000	3.107,138
166.	Gronau (Westf.), Stadt Borken, Kreis 46628 1	Bahnhofsvorplatz Untersuchungsgebiet 2002 49,9 ha 2002	134,000	0,000	134,000
167.	Gronau (Westf.), Stadt Borken, Kreis 46628 1	Gronau III Satzungsgebiet, 1987-93, 2001-2002 49,9 ha 1987	2.860,311	0,000	2.860,311
168.	Gummersbach, Stadt Oberbergischer Kreis 52467 2	Innenstadt Untersuchungsgebiet, 1986/90, 2002 22,1 ha 1986	1.867,302	0,000	1.867,302

**Bundesprogramm der Städtebauförderung**  
**Programmbereich: Städtebauliche Sanierungs- und Entwicklungsmaßnahmen**  
**Land: Nordrhein-Westfalen**

Lfd. Nr.	Gemeinde-Ortsteil Kreis Einwohnerzahl 1 = Städtischer 2 = Ländlicher	Bezeichnung der Maßnahme Art des Gebietes (Förderung im Programmjahr) Gebietsgröße in ha Aufnahme in das Bundesprogramm	Finanzhilfe des Bundes bis einschl. 2008 1000 Euro	Finanzhilfe des Bundes Programmjahr 2009 1000 Euro	Finanzhilfe des Bundes insgesamt 1000 Euro
<b>R u h e n d e Sanierungsmaßnahmen</b>					
169.	Gütersloh, Stadt Gütersloh, Kreis 96383 2	Innenstadt Umgestaltung Fußgängerzone Sanierungsgebiet 2001-2002, 2005-2008 140,7 ha 2001	1.204,720	0,000	1.204,720
170.	Haan, Stadt Mettmann, Kreis 29323 2	Gruiten-Dorf/Bahnstraße Untersuchungsgebiet, 1986, 90 14 ha 1986	510,057	0,000	510,057
171.	Hagen, Stadt Hagen, Kreisfreie Stadt 193748 1	Haspe I, 1. Abschn. Satzungsgebiet, 1982, im LP seit 1980 70 ha 1982	6.066,989	0,000	6.066,989
172.	Hagen, Stadt Hagen, Kreisfreie Stadt 193748 1	Hohenlimburg Schloßbrauerei Untersuchungsgebiet, 1986, 91 4,4 ha 1986	539,464	0,000	539,464
173.	Hagen, Stadt Hagen, Kreisfreie Stadt 193748 1	Erweiterter Bahnhofsbereich Sanierungsgebiet, 1999-2000, 2002, 2004, 2006 163 ha 1999	1.334,448	0,000	1.334,448
174.	Hagen, Stadt Hagen, Kreisfreie Stadt 193748 1	Haspe Nord, 2. Abschn. Untersuchungsgebiet, 1987 12,5 ha 1987	397,147	0,000	397,147
175.	Hagen, Stadt Hagen, Kreisfreie Stadt 193748 1	Innenstadt Sanierungsgebiet, 1988, 2002, 2004-2008 123 ha 1988	1.760,133	0,000	1.760,133

**Bundesprogramm der Städtebauförderung**  
**Programmbereich: Städtebauliche Sanierungs- und Entwicklungsmaßnahmen**  
**Land: Nordrhein-Westfalen**

Lfd. Nr.	Gemeinde-Ortsteil Kreis Einwohnerzahl 1 = Städtischer 2 = Ländlicher	Bezeichnung der Maßnahme Art des Gebietes (Förderung im Programmjahr) Gebietsgröße in ha Aufnahme in das Bundesprogramm	Finanzhilfe des Bundes bis einschl. 2008 1000 Euro	Finanzhilfe des Bundes Programmjahr 2009 1000 Euro	Finanzhilfe des Bundes insgesamt 1000 Euro
<b>R u h e n d e Sanierungsmaßnahmen</b>					
176.	Halver, Stadt Märkischer Kreis 17200 2	Innenstadt, I. BA Satzungsgebiet, 1990 32 ha 1990	356,882	0,000	356,882
177.	Hamm, Stadt Hamm, Kreisfreie Stadt 183065 1	Zentrum Hövel Satzungsgebiet, 1986, 90/92 25 ha 1986	1.487,455	0,000	1.487,455
178.	Hamm, Stadt Hamm, Kreisfreie Stadt 183065 1	Hamm Norden Untersuchungsgebiet, 1995-97, 98-99 300 ha 1995	875,035	0,000	875,035
179.	Hamm, Stadt Hamm, Kreisfreie Stadt 183065 1	Alfred-Fischer-Halle Untersuchungsgebiet, 2002 19,6 ha 2002	319,000	0,000	319,000
180.	Hamm, Stadt Hamm, Kreisfreie Stadt 183065 1	Innenstadt, Westausgang Bahnhof Satzungsgebiet, 1988/92 99 ha 1988	2.205,918	0,000	2.205,918
181.	Hamm, Stadt Hamm, Kreisfreie Stadt 183065 1	Ortskern Herringen Untersuchungsgebiet, 1990 344 ha 1990	271,056	0,000	271,056
182.	Hamm, Stadt Hamm, Kreisfreie Stadt 183065 1	Gewerbepark Sachsen Satzungsgebiet, 1989/92, 2004 53 ha 1989	2.152,617	0,000	2.152,617

**Bundesprogramm der Städtebauförderung**  
**Programmbereich: Städtebauliche Sanierungs- und Entwicklungsmaßnahmen**  
**Land: Nordrhein-Westfalen**

Lfd. Nr.	Gemeinde-Ortsteil Kreis Einwohnerzahl 1 = Städtischer 2 = Ländlicher	Bezeichnung der Maßnahme Art des Gebietes (Förderung im Programmjahr) Gebietsgröße in ha Aufnahme in das Bundesprogramm	Finanzhilfe des Bundes bis einschl. 2008 1000 Euro	Finanzhilfe des Bundes des Bundes Programmjahr 2009 1000 Euro	Finanzhilfe des Bundes insgesamt 1000 Euro
<b>R u h e n d e Sanierungsmaßnahmen</b>					
183.	Hamm, Stadt Hamm, Kreisfreie Stadt 183065 1	Hamm ans Wasser Sanierungsgebiet 2006-2008 485 ha 2006	473,000	0,000	473,000
184.	Hamm, Stadt Hamm, Kreisfreie Stadt 183065 1	Radbod Sanierungsgebiet 2007-2008 0 ha 2007	258,000	0,000	258,000
185.	Hamm, Stadt Hamm, Kreisfreie Stadt 183065 1	Heesen Nordwest Untersuchungsgebiet, 1991 168 ha 1991	197,479	0,000	197,479
186.	Hamm, Stadt Hamm, Kreisfreie Stadt 183065 1	Innenstadt III Antonistraße Satzungsgebiet, 1978-84, 92, 2002 4,94 ha 1978	1.762,232	0,000	1.762,232
187.	Hattingen, Stadt Ennepe-Ruhr-Kreis 56608 2	Westf. Industriemuseum Henrichshütte 2001, 2004-2008 0 ha 2001	2.002,482	0,000	2.002,482
188.	Hattingen, Stadt Ennepe-Ruhr-Kreis 56608 2	Blankenstein Ost Untersuchungsgebiet, 1990 30 ha 1990	380,401	0,000	380,401
189.	Hattingen, Stadt Ennepe-Ruhr-Kreis 56608 2	Hist. Stadtkern Untersuchungsgebiet, 1990 6 ha 1990	660,078	0,000	660,078

**Bundesprogramm der Städtebauförderung**  
**Programmbereich: Städtebauliche Sanierungs- und Entwicklungsmaßnahmen**  
**Land: Nordrhein-Westfalen**

Lfd. Nr.	Gemeinde-Ortsteil Kreis Einwohnerzahl 1 = Städtischer 2 = Ländlicher	Bezeichnung der Maßnahme Art des Gebietes (Förderung im Programmjahr) Gebietsgröße in ha Aufnahme in das Bundesprogramm	Finanzhilfe des Bundes bis einschl. 2008 1000 Euro	Finanzhilfe des Bundes Programmjahr 2009 1000 Euro	Finanzhilfe des Bundes insgesamt 1000 Euro
----------	--	---	--	--	---

R u h e n d e Sanierungsmaßnahmen

190.	Heiligenhaus, Stadt Mettmann, Kreis 27312 2	Innenstadt Satzungsgebiet, 1986 32,7 ha 1986	684,182	0,000	684,182
191.	Heinsberg, Stadt Heinsberg, Kreis 41335 2	Laprell-Gelände EUREGIONALE Untersuchungsgebiet 2007 128 ha 2007	333,000	0,000	333,000
192.	Heinsberg, Stadt Heinsberg, Kreis 41335 2	Hochstraße/Stiftstr. Satzungsgebiet, 1986, 91 1,2 ha 1986	759,690	0,000	759,690
193.	Heinsberg, Stadt Heinsberg, Kreis 41335 2	Industriebrache Untersuchungsgebiet 2006 80 ha 2006	486,000	0,000	486,000
194.	Hellenthal Euskirchen, Kreis 8486 2	Hist. Ortskern Burg Reifferscheid Untersuchungsgebiet, und Satzungsgebiet, 1986, 91 44,5 ha 1986	322,455	0,000	322,455
195.	Hemer, Stadt Märkischer Kreis 37610 2	Stadtkern Satzungsgebiet, 1990 65 ha 1990	942,822	0,000	942,822
196.	Hemer, Stadt Märkischer Kreis 37610 2	Stadtkern II Satzungsgebiet, 1986-87, 90, im LP seit 1973 4,8 ha 1986	114,529	0,000	114,529

**Bundesprogramm der Städtebauförderung**  
**Programmbereich: Städtebauliche Sanierungs- und Entwicklungsmaßnahmen**  
**Land: Nordrhein-Westfalen**

Lfd. Nr.	Gemeinde-Ortsteil Kreis Einwohnerzahl 1 = Städtischer 2 = Ländlicher	Bezeichnung der Maßnahme Art des Gebietes (Förderung im Programmjahr) Gebietsgröße in ha Aufnahme in das Bundesprogramm	Finanzhilfe des Bundes bis einschl. 2008 1000 Euro	Finanzhilfe des Bundes Programmjahr 2009 1000 Euro	Finanzhilfe des Bundes insgesamt 1000 Euro
<b>R u h e n d e Sanierungsmaßnahmen</b>					
197.	Hennef (Sieg), Stadt Rhein-Sieg-Kreis 45573 2	Historischer Ortskern Untersuchungsgebiet, 1991, 2002 31,5 ha 1991	444,558	0,000	444,558
198.	Herford, Stadt Herford, Kreis 65019 2	Göbenstraße OWL EXPO-Projekt "Haus des Möbels", Umbau Leipoldgebäude 2001, 2004 0 ha 2001	1.095,099	0,000	1.095,099
199.	Herne, Stadt Herne, Kreisfreie Stadt 168454 1	Altzechenbrache Mont-Cenis Untersuchungsgebiet, Satzungsgebiet, 1997-99 56 ha 1997	6.727,137	0,000	6.727,137
200.	Herne, Stadt Herne, Kreisfreie Stadt 168454 1	Umnutzung der ehem. Brauerei Hülsmann Satzungsgebiet, 1992 0 ha 1992	745,181	0,000	745,181
201.	Herne, Stadt Herne, Kreisfreie Stadt 168454 1	Horsthausen Satzungsgebiet XVII, 1995 33 ha 1995	209,793	0,000	209,793
202.	Herne, Stadt Herne, Kreisfreie Stadt 168454 1	Wanne XIII Satzungsgebiet, 1986 159 ha 1986	1.495,017	0,000	1.495,017
203.	Herne, Stadt Herne, Kreisfreie Stadt 168454 1	Mitte XVI Satzungsgebiet, 1987 14,6 ha 1987	1.504,138	0,000	1.504,138

**Bundesprogramm der Städtebauförderung**  
**Programmbereich: Städtebauliche Sanierungs- und Entwicklungsmaßnahmen**  
**Land: Nordrhein-Westfalen**

Lfd. Nr.	Gemeinde-Ortsteil Kreis Einwohnerzahl 1 = Städtischer 2 = Ländlicher	Bezeichnung der Maßnahme Art des Gebietes (Förderung im Programmjahr) Gebietsgröße in ha Aufnahme in das Bundesprogramm	Finanzhilfe des Bundes bis einschl. 2008 1000 Euro	Finanzhilfe des Bundes Programmjahr 2009 1000 Euro	Finanzhilfe des Bundes insgesamt 1000 Euro
<b>R u h e n d e Sanierungsmaßnahmen</b>					
204.	Herne, Stadt Herne, Kreisfreie Stadt 168454 1	Eickeler Markt Verkehrsberuhigung Satzungsgebiet, 1988 50 ha 1988	255,280	0,000	255,280
205.	Herne, Stadt Herne, Kreisfreie Stadt 168454 1	Teutoburgia XVIII Satzungsgebiet, 1991 33 ha 1991	919,521	0,000	919,521
206.	Herten, Stadt Recklinghausen, Kreis 63713 1	Historischer Ortskern Freiheit Westerholt Untersuchungsgebiet, 1991 0 ha 1991	103,792	0,000	103,792
207.	Herten, Stadt Recklinghausen, Kreis 63713 1	Scherlebeck-Mitte Satzungsgebiet, 1986, 91 26 ha 1986	349,975	0,000	349,975
208.	Herzogenrath, Stadt Aachen, Kreis 47412 2	Bahnhofsgebäude/Bahnhofsumfeld Untersuchungsgebiet 2002 0 ha 2002	212,000	0,000	212,000
209.	Herzogenrath, Stadt Aachen, Kreis 47412 2	Wurmtal EUREGIONALE Untersuchungsgebiet 2007-2008 140 ha 2007	541,000	0,000	541,000
210.	Herzogenrath, Stadt Aachen, Kreis 47412 2	Soers EUREGIONALE Untersuchungsgebiet 2007-2008 150 ha 2007	296,000	0,000	296,000

**Bundesprogramm der Städtebauförderung**  
**Programmbereich: Städtebauliche Sanierungs- und Entwicklungsmaßnahmen**  
**Land: Nordrhein-Westfalen**

Lfd. Nr.	Gemeinde-Ortsteil Kreis Einwohnerzahl 1 = Städtischer 2 = Ländlicher	Bezeichnung der Maßnahme Art des Gebietes (Förderung im Programmjahr) Gebietsgröße in ha Aufnahme in das Bundesprogramm	Finanzhilfe des Bundes bis einschl. 2008 1000 Euro	Finanzhilfe des Bundes Programmjahr 2009 1000 Euro	Finanzhilfe des Bundes insgesamt 1000 Euro
<b>R u h e n d e Sanierungsmaßnahmen</b>					
211.	Herzogenrath, Stadt Aachen, Kreis 47412 2	Industriebrache Satzungsgebiet 2006 30 ha 2006	479,000	0,000	479,000
212.	Herzogenrath, Stadt Aachen, Kreis 47412 2	Innenstadt Satzungsgebiet, 1986, 92 8,5 ha 1986	1.034,794	0,000	1.034,794
213.	Hilden, Stadt Mettmann, Kreis 56180 2	Innenstadt Satzungsgebiet, 1986 33 ha 1986	1.604,575	0,000	1.604,575
214.	Holzwickede Unna, Kreis 17305 1	Bahnhofsumfeld einschl. Brachfläche Fa. Wiederholt Eisenwerk Caroline Untersuchungsgebiet, 2001-2002, 2004-2006 50 ha 2001	1.443,750	0,000	1.443,750
215.	Horn-Bad Meinberg, Lippe, Kreis 18184 2	Altstadt Horn Satzungsgebiet, 1986/92 26,6 ha 1986	2.143,231	0,000	2.143,231
216.	Hörstel, Stadt Steinfurt, Kreis 19898 2	Ortskern Hörstel Untersuchungsgebiet, 1990 42 ha 1990	146,741	0,000	146,741
217.	Hörstel, Stadt Steinfurt, Kreis 19898 2	Umbau/Erweiterung Heimathaus Satzungsgebiet 1991-94 0 ha 1991	151,342	0,000	151,342



**Bundesprogramm der Städtebauförderung**  
**Programmbereich: Städtebauliche Sanierungs- und Entwicklungsmaßnahmen**  
**Land: Nordrhein-Westfalen**

Lfd. Nr.	Gemeinde-Ortsteil Kreis Einwohnerzahl 1 = Städtischer 2 = Ländlicher	Bezeichnung der Maßnahme Art des Gebietes (Förderung im Programmjahr) Gebietsgröße in ha Aufnahme in das Bundesprogramm	Finanzhilfe des Bundes bis einschl. 2008 1000 Euro	Finanzhilfe des Bundes Programmjahr 2009 1000 Euro	Finanzhilfe des Bundes insgesamt 1000 Euro
<b>R u h e n d e Sanierungsmaßnahmen</b>					
218.	Hörstel, Stadt Steinfurt, Kreis 19898 2	Kloster Gravenhorst Sanierungsgebiet, 2002, 2004-2005 10 ha 2002	1.506,000	0,000	1.506,000
219.	Hörstel, Stadt Steinfurt, Kreis 19898 2	Südl. Ortslage Bevergern Satzungsgebiet, 1990 5,8 ha 1990	14,674	0,000	14,674
220.	Horstmar, Stadt Steinfurt, Kreis 6622 2	Altstadt Satzungsgebiet, 1983-87, 91, im LP seit 1976 16,96 ha 1983	1.260,846	0,000	1.260,846
221.	Hückelhoven, Stadt Heinsberg, Kreis 39666 2	Stadtzentrum Untersuchungsgebiet, 1986 35,2 ha 1986	1.155,759	0,000	1.155,759
222.	Hückeswagen, Stadt Oberbergischer Kreis 16155 2	Hist. Stadtkern/Kölner Straße Untersuchungsgebiet, 1988 35 ha 1988	1.028,184	0,000	1.028,184
223.	Hünxe Wesel, Kreis 13641 2	Ortskern Untersuchungsgebiet, 1986 0 ha 1986	213,025	0,000	213,025
224.	Inden Düren, Kreis 7135 2	Maßnahmen infolge Braunkohlenabbau Untersuchungsgebiet, 1991 68 ha 1991	213,209	0,000	213,209

**Bundesprogramm der Städtebauförderung**  
**Programmbereich: Städtebauliche Sanierungs- und Entwicklungsmaßnahmen**  
**Land: Nordrhein-Westfalen**

Lfd. Nr.	Gemeinde-Ortsteil Kreis Einwohnerzahl 1 = Städtischer 2 = Ländlicher	Bezeichnung der Maßnahme Art des Gebietes (Förderung im Programmjahr) Gebietsgröße in ha Aufnahme in das Bundesprogramm	Finanzhilfe des Bundes bis einschl. 2008 1000 Euro	Finanzhilfe des Bundes Programmjahr 2009 1000 Euro	Finanzhilfe des Bundes insgesamt 1000 Euro
<b>R u h e n d e Sanierungsmaßnahmen</b>					
225.	Inden Düren, Kreis 7135 2	Indeland EUREGIONALE Untersuchungsgebiet 2007-2008 40,5 ha 2007	1.321,000	0,000	1.321,000
226.	Iserlohn, Stadt Märkischer Kreis 96112 1	Südl. Innenstadt, Untersuchungsgebiet, 1986 15,62 ha 1986	1.197,446	0,000	1.197,446
227.	Isselburg, Stadt Borken, Kreis 11253 2	WUV Hüttensiedlung Satzungsgebiet, 1990 2,6 ha 1990	222,923	0,000	222,923
228.	Issum Kleve, Kreis 12038 2	Ortskern Issum Satzungsgebiet, 1990 158,4 ha 1990	511,241	0,000	511,241
229.	Jüchen Rhein-Kreis Neuss, Kreis 22815 2	Ortsmitte Untersuchungsgebiet, 1989 2,1 ha 1989	681,654	0,000	681,654
230.	Jülich, Stadt Düren, Kreis 33565 2	Overbach EUREGIONALE Untersuchungsgebiet 2007-2008 3,1 ha 2007	725,000	0,000	725,000
231.	Jülich, Stadt Düren, Kreis 33565 2	Stadtmitte Satzungsgebiet, 1986 10,7 ha 1986	4.520,517	0,000	4.520,517

**Bundesprogramm der Städtebauförderung**  
**Programmbereich: Städtebauliche Sanierungs- und Entwicklungsmaßnahmen**  
**Land: Nordrhein-Westfalen**

Lfd. Nr.	Gemeinde-Ortsteil Kreis Einwohnerzahl 1 = Städtischer 2 = Ländlicher	Bezeichnung der Maßnahme Art des Gebietes (Förderung im Programmjahr) Gebietsgröße in ha Aufnahme in das Bundesprogramm	Finanzhilfe des Bundes bis einschl. 2008 1000 Euro	Finanzhilfe des Bundes Programmjahr 2009 1000 Euro	Finanzhilfe des Bundes insgesamt 1000 Euro
----------	--	---	--	--	---

R u h e n d e Sanierungsmaßnahmen

232.	Kaarst, Stadt Rhein-Kreis Neuss, Kreis 42001 2	Mitte Satzungsgebiet, 1990 9 ha 1990	1.777,414	0,000	1.777,414
233.	Kalkar, Stadt Kleve, Kreis 14055 2	Kalkar-Appeldorn Burg Boetzelaer Untersuchungsgebiet 2002 0 ha 2002	106,000	0,000	106,000
234.	Kalkar, Stadt Kleve, Kreis 14055 2	Hist. Stadtkern Süd Satzungsgebiet, 1986/92 18 ha 1986	1.548,880	0,000	1.548,880
235.	Kamen, Stadt Unna, Kreis 45494 1	Innenstadt Untersuchungsgebiet, 1986, 2005 87,6 ha 1986	4.856,717	0,000	4.856,717
236.	Kamp-Lintfort, Stadt Wesel, Kreis 39177 2	Kamper Berg Satzungsgebiet, 1986 8,8 ha 1986	2.410,841	0,000	2.410,841
237.	Kamp-Lintfort, Stadt Wesel, Kreis 39177 2	Altsiedlung I-IV, Satzungsgebiet einschl. Ersatz- u. Ergänzungsgebiet, 1983/86, im LP seit 1979 76 ha 1983	5.962,833	0,000	5.962,833
238.	Kempen, Stadt Viersen, Kreis 36203 2	Altstadt Satzungsgebiet, 1972, im LP seit 1968 19 ha 1972	7.437,874	0,000	7.437,874

**Bundesprogramm der Städtebauförderung**  
**Programmbereich: Städtebauliche Sanierungs- und Entwicklungsmaßnahmen**  
**Land: Nordrhein-Westfalen**

Lfd. Nr.	Gemeinde-Ortsteil Kreis Einwohnerzahl 1 = Städtischer 2 = Ländlicher	Bezeichnung der Maßnahme Art des Gebietes (Förderung im Programmjahr) Gebietsgröße in ha Aufnahme in das Bundesprogramm	Finanzhilfe des Bundes bis einschl. 2008 1000 Euro	Finanzhilfe des Bundes Programmjahr 2009 1000 Euro	Finanzhilfe des Bundes insgesamt 1000 Euro
<b>R u h e n d e Sanierungsmaßnahmen</b>					
239.	Kerken Kleve, Kreis 12885 2	Aldekerk/Nieukerk Satzungsgebiet, 1991/92 82,53 ha 1991	312,990	0,000	312,990
240.	Kerpen, Stadt Rhein-Erft-Kreis 64698 2	Bahnhof und Umfeld Sanierungsgebiet, 2002 10 ha 2002	340,000	0,000	340,000
241.	Kevelaer, Stadt Kleve, Kreis 28168 2	Kevelaer Mitte Stadtkern Sanierungsgebiet, 1987-1992, 2007 110 ha 1987	2.332,474	0,000	2.332,474
242.	Kleve, Stadt Kleve, Kreis 49254 2	Tiergarten Satzungsgebiet, 1990 34 ha 1990	1.418,983	0,000	1.418,983
243.	Köln, Stadt Köln, Kreisfreie Stadt 995397 1	Ehrenfeld/Bürgerzentrum Sanierungsgebiet, 1989, 2002 36 ha 1989	723,766	0,000	723,766
244.	Köln, Stadt Köln, Kreisfreie Stadt 995397 1	Kalk-Post Satzungsgebiet, 1989-92, 95-97 19 ha 1989	1.330,628	0,000	1.330,628
245.	Köln, Stadt Köln, Kreisfreie Stadt 995397 1	Rheinterrassen/Tanzbrunnen Untersuchungsgebiet, 1990 4,12 ha 1990	1.697,383	0,000	1.697,383

**Bundesprogramm der Städtebauförderung**  
**Programmbereich: Städtebauliche Sanierungs- und Entwicklungsmaßnahmen**  
**Land: Nordrhein-Westfalen**

Lfd. Nr.	Gemeinde-Ortsteil Kreis Einwohnerzahl 1 = Städtischer 2 = Ländlicher	Bezeichnung der Maßnahme Art des Gebietes (Förderung im Programmjahr) Gebietsgröße in ha Aufnahme in das Bundesprogramm	Finanzhilfe des Bundes bis einschl. 2008 1000 Euro	Finanzhilfe des Bundes Programmjahr 2009 1000 Euro	Finanzhilfe des Bundes insgesamt 1000 Euro
<b>R u h e n d e Sanierungsmaßnahmen</b>					
246.	Köln, Stadt Köln, Kreisfreie Stadt 995397 1	Stadterneuerung III 16 Untersuchungsgebiete, 1988 0 ha 1988	5.432,476	0,000	5.432,476
247.	Köln, Stadt Köln, Kreisfreie Stadt 995397 1	Severinsviertel Satzungsgebiet, 1982/92, im LP seit 1972 42,4 ha 1982	9.017,022	0,000	9.017,022
248.	Köln, Stadt Köln, Kreisfreie Stadt 995397 1	Mülheim-Süd Satzungsgebiet 1999 0 ha 1999	382,958	0,000	382,958
249.	Köln, Stadt Köln, Kreisfreie Stadt 995397 1	Neumarkt Untersuchungsgebiet 2005 2,8 ha 2005	1.892,000	0,000	1.892,000
250.	Köln, Stadt Köln, Kreisfreie Stadt 995397 1	Rheinboulevard / Deutz REGIONALE Untersuchungsgebiet 2007-2008 12 ha 2005	1.570,000	0,000	1.570,000
251.	Köln, Stadt Köln, Kreisfreie Stadt 995397 1	Stadtteilzentrum Satzungsgebiet, 1982 48 ha 1982	11.122,976	0,000	11.122,976
252.	Köln, Stadt Köln, Kreisfreie Stadt 995397 1	Vingst-Höhenberg Satzungsgebiet, 1995-97 11,8 ha 1995	859,993	0,000	859,993

**Bundesprogramm der Städtebauförderung**  
**Programmbereich: Städtebauliche Sanierungs- und Entwicklungsmaßnahmen**  
**Land: Nordrhein-Westfalen**

Lfd. Nr.	Gemeinde-Ortsteil Kreis Einwohnerzahl 1 = Städtischer 2 = Ländlicher	Bezeichnung der Maßnahme Art des Gebietes (Förderung im Programmjahr) Gebietsgröße in ha Aufnahme in das Bundesprogramm	Finanzhilfe des Bundes bis einschl. 2008 1000 Euro	Finanzhilfe des Bundes Programmjahr 2009 1000 Euro	Finanzhilfe des Bundes insgesamt 1000 Euro
<b>R u h e n d e Sanierungsmaßnahmen</b>					
253.	Köln, Stadt Köln, Kreisfreie Stadt 995397 1	Eigelstein Sanierungsgebiet 1989, 2001-2002 9,5 ha 1989	1.911,999	0,000	1.911,999
254.	Köln, Stadt Köln, Kreisfreie Stadt 995397 1	Kulturachse Altstadt 2001 0 ha 2001	365,062	0,000	365,062
255.	Köln, Stadt Köln, Kreisfreie Stadt 995397 1	Bahnhofsvorplatz Untersuchungsgebiet 2001 250 ha 2001	243,375	0,000	243,375
256.	Köln, Stadt Köln, Kreisfreie Stadt 995397 1	Archäologische Zone Untersuchungsgebiet 2006 2,15 ha 2006	208,000	0,000	208,000
257.	Königswinter, Stadt Rhein-Sieg-Kreis 41226 2	Klosterlandschaft Heisterbach Oberdollendorf REGIONALE Untersuchungsgebiet 2007-2008 0 ha 2007	347,000	0,000	347,000
258.	Korschenbroich, Stadt Rhein-Kreis Neuss, Kreis 33345 2	Hist. Ortskern Untersuchungsgebiet, 1991 20 ha 1991	106,509	0,000	106,509
259.	Krefeld, Stadt Krefeld, Kreisfreie Stadt 236516 1	Hist. Stadtkern Linn Untersuchungsgebiet, 1991 33 ha 1991	708,921	0,000	708,921

**Bundesprogramm der Städtebauförderung**  
**Programmbereich: Städtebauliche Sanierungs- und Entwicklungsmaßnahmen**  
**Land: Nordrhein-Westfalen**

Lfd. Nr.	Gemeinde-Ortsteil Kreis Einwohnerzahl 1 = Städtischer 2 = Ländlicher	Bezeichnung der Maßnahme Art des Gebietes (Förderung im Programmjahr) Gebietsgröße in ha Aufnahme in das Bundesprogramm	Finanzhilfe des Bundes bis einschl. 2008 1000 Euro	Finanzhilfe des Bundes Programmjahr 2009 1000 Euro	Finanzhilfe des Bundes insgesamt 1000 Euro
<b>R u h e n d e Sanierungsmaßnahmen</b>					
260.	Krefeld, Stadt Krefeld, Kreisfreie Stadt 236516 1	Linn 2, hist. Stadtkern Satzungsgebiet, 1990 0 ha 1990	259,881	0,000	259,881
261.	Krefeld, Stadt Krefeld, Kreisfreie Stadt 236516 1	Innenstadt Untersuchungsgebiet, 1990 39,1 ha 1990	979,016	0,000	979,016
262.	Krefeld, Stadt Krefeld, Kreisfreie Stadt 236516 1	Süd-West-Stadt Satzungsgebiet, 1989 37 ha 1989	1.286,292	0,000	1.286,292
263.	Krefeld, Stadt Krefeld, Kreisfreie Stadt 236516 1	Gebiet Süd II Satzungsgebiet, 1986, im LP seit 1978 23,1 ha 1986	4.145,771	0,000	4.145,771
264.	Krefeld, Stadt Krefeld, Kreisfreie Stadt 236516 1	Fischeln-Marienplatz Untersuchungsgebiet 2002 0 ha 2002	139,000	0,000	139,000
265.	Krefeld, Stadt Krefeld, Kreisfreie Stadt 236516 1	EUROGA 2002 plus Landesgartenschau Historische Parkanlagen Untersuchungsgebiet 2001-2002 0 ha 2001	1.727,164	0,000	1.727,164
266.	Krefeld, Stadt Krefeld, Kreisfreie Stadt 236516 1	Stephanstraße Satzungsgebiet, 1990 2 ha 1990	255,620	0,000	255,620

**Bundesprogramm der Städtebauförderung**  
**Programmbereich: Städtebauliche Sanierungs- und Entwicklungsmaßnahmen**  
**Land: Nordrhein-Westfalen**

Lfd. Nr.	Gemeinde-Ortsteil Kreis Einwohnerzahl 1 = Städtischer 2 = Ländlicher	Bezeichnung der Maßnahme Art des Gebietes (Förderung im Programmjahr) Gebietsgröße in ha Aufnahme in das Bundesprogramm	Finanzhilfe des Bundes bis einschl. 2008 1000 Euro	Finanzhilfe des Bundes Programmjahr 2009 1000 Euro	Finanzhilfe des Bundes insgesamt 1000 Euro
<b>R u h e n d e Sanierungsmaßnahmen</b>					
267.	Kreuztal, Stadt Siegen-Wittgenstein, 31661 2	Dreslers Park Untersuchungsgebiet, 1990 7,09 ha 1990	650,486	0,000	650,486
268.	Lage, Stadt Lippe, Kreis 35753 2	Industriemuseum Ziegelei Lage 2001 0 ha 2001	251,044	0,000	251,044
269.	Lage, Stadt Lippe, Kreis 35753 2	Stadtmitte Untersuchungsgebiet, 1989 11,42 ha 1989	1.042,051	0,000	1.042,051
270.	Langerwehe Düren, Kreis 14126 2	Ortskern, II. BA Untersuchungsgebiet, 1989 4,2 ha 1989	351,976	0,000	351,976
271.	Lemgo, Stadt Lippe, Kreis 41867 2	Lüttfeld Sanierungsgebiet, 2005-2007 33,48 ha 2005	828,000	0,000	828,000
272.	Lemgo, Stadt Lippe, Kreis 41867 2	Historischer Stadtkern Sanierungsgebiet, 1972/81/89-92, 2002, 2007-2008 48,18 ha 1972	5.943,696	0,000	5.943,696
273.	Lengerich, Stadt Steinfurt, Kreis 22340 1	Gempt-Gelände/W&H-Halle Sanierungsgebiet 2002-2005 4,46 ha 2002	1.500,000	0,000	1.500,000



**Bundesprogramm der Städtebauförderung**  
**Programmbereich: Städtebauliche Sanierungs- und Entwicklungsmaßnahmen**  
**Land: Nordrhein-Westfalen**

Lfd. Nr.	Gemeinde-Ortsteil Kreis Einwohnerzahl 1 = Städtischer 2 = Ländlicher	Bezeichnung der Maßnahme Art des Gebietes (Förderung im Programmjahr) Gebietsgröße in ha Aufnahme in das Bundesprogramm	Finanzhilfe des Bundes bis einschl. 2008 1000 Euro	Finanzhilfe des Bundes Programmjahr 2009 1000 Euro	Finanzhilfe des Bundes insgesamt 1000 Euro
<b>R u h e n d e Sanierungsmaßnahmen</b>					
274.	Lennestadt, Stadt Olpe, Kreis 27559 2	Grevenbrück Untersuchungsgebiet 2007 5 ha 2007	159,000	0,000	159,000
275.	Leopoldshöhe Lippe, Kreis 16148 2	Ortskern Sanierungsgebiet 2006-2008 13,4 ha 2006	911,000	0,000	911,000
276.	Leverkusen, Stadt Leverkusen, Kreisfreie 161345 1	Wuppermündung REGIONALE Untersuchungsgebiet 2007-2008 0 ha 2007	316,000	0,000	316,000
277.	Leverkusen, Stadt Leverkusen, Kreisfreie 161345 1	Wiesdorf-Süd Sanierungsgebiet, 2002-2005 52,9 ha 2002	1.841,000	0,000	1.841,000
278.	Leverkusen, Stadt Leverkusen, Kreisfreie 161345 1	Wuppermangelände Untersuchungsgebiet 2007-2008 44 ha 2007	531,000	0,000	531,000
279.	Lichtenau, Stadt Paderborn, Kreis 11130 2	Dalheim / Kloster Untersuchungsgebiet 2005-2008 35 ha 2005	2.998,000	0,000	2.998,000
280.	Lichtenau, Stadt Paderborn, Kreis 11130 2	Stadtkern Untersuchungsgebiet, 1988 12 ha 1988	815,511	0,000	815,511

**Bundesprogramm der Städtebauförderung**  
**Programmbereich: Städtebauliche Sanierungs- und Entwicklungsmaßnahmen**  
**Land: Nordrhein-Westfalen**

Lfd. Nr.	Gemeinde-Ortsteil Kreis Einwohnerzahl 1 = Städtischer 2 = Ländlicher	Bezeichnung der Maßnahme Art des Gebietes (Förderung im Programmjahr) Gebietsgröße in ha Aufnahme in das Bundesprogramm	Finanzhilfe des Bundes bis einschl. 2008 1000 Euro	Finanzhilfe des Bundes Programmjahr 2009 1000 Euro	Finanzhilfe des Bundes insgesamt 1000 Euro
<b>R u h e n d e Sanierungsmaßnahmen</b>					
281.	Linnich, Stadt Düren, Kreis 13767 2	Ortskern Untersuchungsgebiet, 1986 12,4 ha 1986	1.130,236	0,000	1.130,236
282.	Lippetal Soest, Kreis 12483 2	Herzfeld Untersuchungsgebiet, 1987 2,2 ha 1987	259,225	0,000	259,225
283.	Lippetal Soest, Kreis 12483 2	WUV Lippborg Untersuchungsgebiet, 1987, 92 1,3 ha 1987	183,877	0,000	183,877
284.	Lippstadt, Stadt Soest, Kreis 66971 2	Historische Altstadt Sanierungsgebiet, 1986-1992, 2004-2008 135 ha 1986	4.566,330	0,000	4.566,330
285.	Löhne, Stadt Herford, Kreis 41031 2	Stadtkern Satzungsgebiet, 1986-93, im LP seit 1979 33,4 ha 1986	2.168,900	0,000	2.168,900
286.	Lotte Steinfurt, Kreis 13549 2	Ortsteil Büren Untersuchungsgebiet, 1989 0 ha 1989	119,131	0,000	119,131
287.	Lübbecke, Stadt Minden-Lübbecke, Kreis 26044 2	Marktplatz Untersuchungsgebiet, 2005 2 ha 2005	200,000	0,000	200,000

**Bundesprogramm der Städtebauförderung**  
**Programmbereich: Städtebauliche Sanierungs- und Entwicklungsmaßnahmen**  
**Land: Nordrhein-Westfalen**

Lfd. Nr.	Gemeinde-Ortsteil Kreis Einwohnerzahl 1 = Städtischer 2 = Ländlicher	Bezeichnung der Maßnahme Art des Gebietes (Förderung im Programmjahr) Gebietsgröße in ha Aufnahme in das Bundesprogramm	Finanzhilfe des Bundes bis einschl. 2008 1000 Euro	Finanzhilfe des Bundes des Bundes Programmjahr 2009 1000 Euro	Finanzhilfe des Bundes insgesamt 1000 Euro
<b>R u h e n d e Sanierungsmaßnahmen</b>					
288.	Lüdenscheid, Stadt Märkischer Kreis 77361 2	Bahnhofstr./Mathildenstr. Satzungsgebiet, 1988 10 ha 1988	607,315	0,000	607,315
289.	Lüdenscheid, Stadt Märkischer Kreis 77361 2	Weststraße/Friedrichstr. Untersuchungsgebiet, 1988 20 ha 1988	507,179	0,000	507,179
290.	Lüdenscheid, Stadt Märkischer Kreis 77361 2	Kluse/Tinsberg/Worthöh Untersuchungsgebiet, 1987 32 ha 1987	858,005	0,000	858,005
291.	Lüdinghausen, Stadt Coesfeld, Kreis 24200 2	Altstadt nördl. Teil Satzungsgebiet, 1990 46,7 ha 1990	177,123	0,000	177,123
292.	Lügde, Stadt Lippe, Kreis 10816 2	Historischer Stadtkern Satzungsgebiet, 1981 24 ha 1981	2.227,647	0,000	2.227,647
293.	Lünen, Stadt Unna, Kreis 88832 1	City Ost Untersuchungsgebiet, 1990 8,9 ha 1990	522,026	0,000	522,026
294.	Lünen, Stadt Unna, Kreis 88832 1	SG "Die Mitte an der Lippe" Untersuchungsgebiet 2002 0 ha 2002	53,000	0,000	53,000

**Bundesprogramm der Städtebauförderung**  
**Programmbereich: Städtebauliche Sanierungs- und Entwicklungsmaßnahmen**  
**Land: Nordrhein-Westfalen**

Lfd. Nr.	Gemeinde-Ortsteil Kreis Einwohnerzahl 1 = Städtischer 2 = Ländlicher	Bezeichnung der Maßnahme Art des Gebietes (Förderung im Programmjahr) Gebietsgröße in ha Aufnahme in das Bundesprogramm	Finanzhilfe des Bundes bis einschl. 2008 1000 Euro	Finanzhilfe des Bundes Programmjahr 2009 1000 Euro	Finanzhilfe des Bundes insgesamt 1000 Euro
<b>R u h e n d e Sanierungsmaßnahmen</b>					
295.	Lünen, Stadt Unna, Kreis 88832 1	Brambauer Untersuchungsgebiet, 1987/92 1.168 ha 1987	984,016	0,000	984,016
296.	Lünen, Stadt Unna, Kreis 88832 1	Ziehtenstraße Untersuchungsgebiet, 1990 4,1 ha 1990	173,839	0,000	173,839
297.	Lünen, Stadt Unna, Kreis 88832 1	Ortskern Gahmen-Süd Satzungsgebiet, 1986 42,3 ha 1986	828,804	0,000	828,804
298.	Marl, Stadt Recklinghausen, Kreis 89735 2	Ortskern Hüls Untersuchungsgebiet, 1990 6,15 ha 1990	50,260	0,000	50,260
299.	Marsberg, Stadt Hochsauerlandkreis 21487 2	Kloster Bredelar Untersuchungsgebiet 2006 1,6 ha 2006	451,000	0,000	451,000
300.	Marsberg, Stadt Hochsauerlandkreis 21487 2	Innenstadt-Marsberg Sanierungsgebiet, 1986/92, 2002, 2004-2005 12,9 ha 1986	1.214,132	0,000	1.214,132
301.	Mechernich, Stadt Euskirchen, Kreis 27579 2	Kommern, hist. Stadtkern Untersuchungsgebiet, 1990 20,6 ha 1990	575,033	0,000	575,033

**Bundesprogramm der Städtebauförderung**  
**Programmbereich: Städtebauliche Sanierungs- und Entwicklungsmaßnahmen**  
**Land: Nordrhein-Westfalen**

Lfd. Nr.	Gemeinde-Ortsteil Kreis Einwohnerzahl 1 = Städtischer 2 = Ländlicher	Bezeichnung der Maßnahme Art des Gebietes (Förderung im Programmjahr) Gebietsgröße in ha Aufnahme in das Bundesprogramm	Finanzhilfe des Bundes bis einschl. 2008 1000 Euro	Finanzhilfe des Bundes Programmjahr 2009 1000 Euro	Finanzhilfe des Bundes insgesamt 1000 Euro
<b>R u h e n d e Sanierungsmaßnahmen</b>					
302.	Medebach, Stadt Hochsauerlandkreis 8068 2	Kernstadt/Marktplatz Untersuchungsgebiet, 2002 10 ha 2002	186,000	0,000	186,000
303.	Meerbusch, Stadt Rhein-Kreis Neuss, Kreis 54152 2	Osterath 1. BA Untersuchungsgebiet, 1992 49,1 ha 1992	85,207	0,000	85,207
304.	Menden (Sauerland), Märkischer Kreis 57207 2	Altstadt Menden Untersuchungsgebiet, 1987, 90, 91 15,7 ha 1987	319,628	0,000	319,628
305.	Merzenich Düren, Kreis 9822 2	Ortskern Satzungsgebiet, 1986/92 39,4 ha 1986	858,730	0,000	858,730
306.	Metelen Steinfurt, Kreis 6413 2	Altstadt Untersuchungsgebiet, 1990 0 ha 1990	400,189	0,000	400,189
307.	Mettmann, Stadt Mettmann, Kreis 39857 1	Seibel Satzungsgebiet, 1994, im LP seit 1980 27,8 ha 1994	91,371	0,000	91,371
308.	Minden, Stadt Minden-Lübbecke, Kreis 83028 1	Reaktivierung von Konversionsflächen, Gestaltung Simeonsplatz u.a. Untersuchungsgebiet 1999, 2002 0 ha 1999	1.523,531	0,000	1.523,531

**Bundesprogramm der Städtebauförderung**  
**Programmbereich: Städtebauliche Sanierungs- und Entwicklungsmaßnahmen**  
**Land: Nordrhein-Westfalen**

Lfd. Nr.	Gemeinde-Ortsteil Kreis Einwohnerzahl 1 = Städtischer 2 = Ländlicher	Bezeichnung der Maßnahme Art des Gebietes (Förderung im Programmjahr) Gebietsgröße in ha Aufnahme in das Bundesprogramm	Finanzhilfe des Bundes bis einschl. 2008 1000 Euro	Finanzhilfe des Bundes Programmjahr 2009 1000 Euro	Finanzhilfe des Bundes insgesamt 1000 Euro
<b>R u h e n d e Sanierungsmaßnahmen</b>					
309.	Minden, Stadt Minden-Lübbecke, Kreis 83028 2	Oberstadt, hist. Stadtkern und Pilotprojekt Satzungsgebiet, 1987/92, 2002 53,3 ha 1987	2.939,822	0,000	2.939,822
310.	Moers, Stadt Wesel, Kreis 107111 2	Meerbeck- Hochstraße Teilbereiche I bis X Satzungsgebiet, 1983/92-95 im LP seit 1980 105 ha 1983	4.768,129	0,000	4.768,129
311.	Mönchengladbach, Stadt Mönchengladbach, 260018 1	Zentrum Rheydt, Heyden, Westend, Holt Untersuchungsgebiete 1988 439,5 ha 1988	3.281,910	0,000	3.281,910
312.	Mönchengladbach, Stadt Mönchengladbach, 260018 1	Schloß Rheydt Untersuchungsgebiet 1990 27 ha 1990	1.729,775	0,000	1.729,775
313.	Mönchengladbach, Stadt Mönchengladbach, 260018 1	Hindenburgstraße/Alter Markt SG Oberstadt Untersuchungsgebiet 2002, 2006 0 ha 2002	194,000	0,000	194,000
314.	Mönchengladbach, Stadt Mönchengladbach, 260018 1	Mülfort, Römerbrunnen Untersuchungsgebiet 1991 37,3 ha 1991	264,117	0,000	264,117
315.	Mönchengladbach, Stadt Mönchengladbach, 260018 1	EUROGA 2002 plus Schloß Wickrath Sanierungsgebiet 2001-2002 19 ha 2001	975,987	0,000	975,987

**Bundesprogramm der Städtebauförderung**  
**Programmbereich: Städtebauliche Sanierungs- und Entwicklungsmaßnahmen**  
**Land: Nordrhein-Westfalen**

Lfd. Nr.	Gemeinde-Ortsteil Kreis Einwohnerzahl 1 = Städtischer 2 = Ländlicher	Bezeichnung der Maßnahme Art des Gebietes (Förderung im Programmjahr) Gebietsgröße in ha Aufnahme in das Bundesprogramm	Finanzhilfe des Bundes bis einschl. 2008 1000 Euro	Finanzhilfe des Bundes Programmjahr 2009 1000 Euro	Finanzhilfe des Bundes insgesamt 1000 Euro
<b>R u h e n d e Sanierungsmaßnahmen</b>					
316.	Monheim am Rhein, Mettmann, Kreis 43353 2	Altstadt Untersuchungsgebiet 1986 30,8 ha 1986	459,140	0,000	459,140
317.	Monschau, Stadt Aachen, Kreis 12809 2	Historischer Stadtkern Satzungsgebiet, 1988, 2005-2006 98 ha 1988	1.979,245	0,000	1.979,245
318.	Much Rhein-Sieg-Kreis 15107 2	Ortskern Sanierungsgebiet, 2005 8,75 ha 2005	176,000	0,000	176,000
319.	Mülheim an der Ruhr, Mülheim an der Ruhr, 168925 1	Styrum Süd-West Untersuchungsgebiet, 1986/89 270 ha 1986	2.473,766	0,000	2.473,766
320.	Mülheim an der Ruhr, Mülheim an der Ruhr, 168925 1	Neugestaltung Innenstadt Ruhrpromenade/Hauptbahnhof Untersuchungsgebiet 1999, 2006-2007 11 ha 1999	1.480,912	0,000	1.480,912
321.	Mülheim an der Ruhr, Mülheim an der Ruhr, 168925 1	Umgestaltung Rathausplatz/ Marktplatz Untersuchungsgebiet, 1991 0 ha 1991	277,631	0,000	277,631
322.	Mülheim an der Ruhr, Mülheim an der Ruhr, 168925 1	Hauptbahnhof Untersuchungsgebiet 2005 11 ha 2005	190,000	0,000	190,000

**Bundesprogramm der Städtebauförderung**  
**Programmbereich: Städtebauliche Sanierungs- und Entwicklungsmaßnahmen**  
**Land: Nordrhein-Westfalen**

Lfd. Nr.	Gemeinde-Ortsteil Kreis Einwohnerzahl 1 = Städtischer 2 = Ländlicher	Bezeichnung der Maßnahme Art des Gebietes (Förderung im Programmjahr) Gebietsgröße in ha Aufnahme in das Bundesprogramm	Finanzhilfe des Bundes bis einschl. 2008 1000 Euro	Finanzhilfe des Bundes Programmjahr 2009 1000 Euro	Finanzhilfe des Bundes insgesamt 1000 Euro
<b>R u h e n d e Sanierungsmaßnahmen</b>					
323.	Münster, Stadt Münster, Kreisfreie Stadt 272951 1	Hafen/Halle Münsterland Satzungsgebiet, 1998-2001 177 ha 1998	983,726	0,000	983,726
324.	Münster, Stadt Münster, Kreisfreie Stadt 272951 1	Innenstadt Erneuerungsschwerpunkt Haupt- bahnhof, Westseite, Berliner Platz, Engelenschanze 2000-2002 0 ha 2000	961,885	0,000	961,885
325.	Münster, Stadt Münster, Kreisfreie Stadt 272951 1	Hauptbahnhof und Umfeld Untersuchungsgebiet 2007 45 ha 2007	400,000	0,000	400,000
326.	Münster, Stadt Münster, Kreisfreie Stadt 272951 1	Altstadt/Hauptbahnhof Untersuchungsgebiet, 1986 871 ha 1986	3.756,343	0,000	3.756,343
327.	Münster, Stadt Münster, Kreisfreie Stadt 272951 1	Großsiedlung Kinderhaus 1. BA Satzungsgebiet, 1986 14 ha 1986	811,855	0,000	811,855
328.	Nachrodt-Wiblingwerde Märkischer Kreis 6960 2	Langenstück Satzungsgebiet, 1988 8 ha 1988	518,574	0,000	518,574
329.	Nettersheim Euskirchen, Kreis 7933 2	Bahnhofsumfeld/Bahnhofsgebäude Untersuchungsgebiet 2002 0 ha 2002	121,000	0,000	121,000



**Bundesprogramm der Städtebauförderung**  
**Programmbereich: Städtebauliche Sanierungs- und Entwicklungsmaßnahmen**  
**Land: Nordrhein-Westfalen**

Lfd. Nr.	Gemeinde-Ortsteil Kreis Einwohnerzahl 1 = Städtischer 2 = Ländlicher	Bezeichnung der Maßnahme Art des Gebietes (Förderung im Programmjahr) Gebietsgröße in ha Aufnahme in das Bundesprogramm	Finanzhilfe des Bundes bis einschl. 2008 1000 Euro	Finanzhilfe des Bundes Programmjahr 2009 1000 Euro	Finanzhilfe des Bundes insgesamt 1000 Euro
<b>R u h e n d e Sanierungsmaßnahmen</b>					
330.	Nettersheim Euskirchen, Kreis 7933 2	Ortsmitte Satzungsgebiet, 1987 15,96 ha 1987	290,978	0,000	290,978
331.	Neuenkirchen Steinfurt, Kreis 14066 2	Innenstadt Untersuchungsgebiet, 1988 1,02 ha 1988	272,161	0,000	272,161
332.	Neuenrade, Stadt Märkischer Kreis 12209 2	Innenstadt/südlich der B 229 Untersuchungsgebiet, 2002 0,65 ha 2002	57,000	0,000	57,000
333.	Neuss, Stadt Rhein-Kreis Neuss, Kreis 151449 1	Ortskern Erfttal Satzungsgebiet, 1989 50 ha 1989	943,114	0,000	943,114
334.	Neuss, Stadt Rhein-Kreis Neuss, Kreis 151449 1	Umnutzung Schloss Dyck EUROGA 2002 plus Sanierungsgebiet, 2001-2005 56,1 ha 2001	4.577,808	0,000	4.577,808
335.	Neuss, Stadt Rhein-Kreis Neuss, Kreis 151449 1	Rheinpark Neuss EUROGA 2002 plus Untersuchungsgebiet, 2002 167 ha 2002	365,000	0,000	365,000
336.	Neuss, Stadt Rhein-Kreis Neuss, Kreis 151449 1	Stadtkern Südwest Satzungsgebiet, 1986 12,4 ha 1986	3.026,102	0,000	3.026,102

**Bundesprogramm der Städtebauförderung**  
**Programmbereich: Städtebauliche Sanierungs- und Entwicklungsmaßnahmen**  
**Land: Nordrhein-Westfalen**

Lfd. Nr.	Gemeinde-Ortsteil Kreis Einwohnerzahl 1 = Städtischer 2 = Ländlicher	Bezeichnung der Maßnahme Art des Gebietes (Förderung im Programmjahr) Gebietsgröße in ha Aufnahme in das Bundesprogramm	Finanzhilfe des Bundes bis einschl. 2008 1000 Euro	Finanzhilfe des Bundes Programmjahr 2009 1000 Euro	Finanzhilfe des Bundes insgesamt 1000 Euro
<b>R u h e n d e Sanierungsmaßnahmen</b>					
337.	Neuss, Stadt Rhein-Kreis Neuss, Kreis 151449 1	Südliche Furth Sanierungsgebiet 2007-2008 0 ha 2007	838,000	0,000	838,000
338.	Nideggen, Stadt Düren, Kreis 10791 2	Ortskern Untersuchungsgebiet, 1986 6 ha 1986	349,161	0,000	349,161
339.	Niederkassel, Stadt Rhein-Sieg-Kreis 37025 1	Innenstadt Sanierungsgebiet, 2005 11,5 ha 2005	143,000	0,000	143,000
340.	Nieheim, Stadt Höxter, Kreis 6787 2	Historischer Stadtkern Satzungsgebiet, 1987 9 ha 1987	907,364	0,000	907,364
341.	Nümbrecht Oberbergischer Kreis 17393 2	KV Oberberg. Kreis Schloß Homburg REGIONALE 2008 0 ha 2008	973,000	0,000	973,000
342.	Oberhausen, Stadt Oberhausen, Kreisfreie 217108 1	Ortskern Sterkrade Untersuchungsgebiet, 1986-95 0 ha 1986	3.058,142	0,000	3.058,142
343.	Oberhausen, Stadt Oberhausen, Kreisfreie 217108 1	Essener-Straße -IBA Satzungsgebiet, 1990-99 8 ha 1990	2.444,574	0,000	2.444,574

**Bundesprogramm der Städtebauförderung**  
**Programmbereich: Städtebauliche Sanierungs- und Entwicklungsmaßnahmen**  
**Land: Nordrhein-Westfalen**

Lfd. Nr.	Gemeinde-Ortsteil Kreis Einwohnerzahl 1 = Städtischer 2 = Ländlicher	Bezeichnung der Maßnahme Art des Gebietes (Förderung im Programmjahr) Gebietsgröße in ha Aufnahme in das Bundesprogramm	Finanzhilfe des Bundes bis einschl. 2008 1000 Euro	Finanzhilfe des Bundes Programmjahr 2009 1000 Euro	Finanzhilfe des Bundes insgesamt 1000 Euro
<b>R u h e n d e Sanierungsmaßnahmen</b>					
344.	Oberhausen, Stadt Oberhausen, Kreisfreie 217108 1	Brücktorviertel Untersuchungsgebiet, 1990 0 ha 1990	299,919	0,000	299,919
345.	Oberhausen, Stadt Oberhausen, Kreisfreie 217108 1	Alt-Oberhausen/Innenstadt Hauptbahnhof/IBA Untersuchungsgebiet, 1987-1999, 2001-2002 460 ha 1987	7.928,196	0,000	7.928,196
346.	Oberhausen, Stadt Oberhausen, Kreisfreie 217108 1	Altenberg-City-West II einschl. Museum Altenberg Satzungsgebiet, 1986-99 16,4 ha 1986	7.700,431	0,000	7.700,431
347.	Oberhausen, Stadt Oberhausen, Kreisfreie 217108 1	Osterfeld Untersuchungsgebiet, 1986 0 ha 1986	794,357	0,000	794,357
348.	Oberhausen, Stadt Oberhausen, Kreisfreie 217108 1	Zechengelände Altstadt Bereiche I und II Satzungsgebiet, 1980/82/92, 2004 54 ha 1980	6.637,361	0,000	6.637,361
349.	Ochtrup, Stadt Steinfurt, Kreis 19414 1	Industriebrache "van Delden" Sanierungsgebiet 2001-2002, 2004 17 ha 2001	983,375	0,000	983,375
350.	Oelde, Stadt Warendorf, Kreis 29573 2	Südliche Innenstadt Untersuchungsgebiet, 1990 0 ha 1990	311,888	0,000	311,888

**Bundesprogramm der Städtebauförderung**  
**Programmbereich: Städtebauliche Sanierungs- und Entwicklungsmaßnahmen**  
**Land: Nordrhein-Westfalen**

Lfd. Nr.	Gemeinde-Ortsteil Kreis Einwohnerzahl 1 = Städtischer 2 = Ländlicher	Bezeichnung der Maßnahme Art des Gebietes (Förderung im Programmjahr) Gebietsgröße in ha Aufnahme in das Bundesprogramm	Finanzhilfe des Bundes bis einschl. 2008 1000 Euro	Finanzhilfe des Bundes Programmjahr 2009 1000 Euro	Finanzhilfe des Bundes insgesamt 1000 Euro
<b>R u h e n d e Sanierungsmaßnahmen</b>					
351.	Olfen, Stadt Coesfeld, Kreis 12287 2	Innenstadtkern Untersuchungsgebiet, 1986 108 ha 1986	1.036,247	0,000	1.036,247
352.	Olpe, Stadt Olpe, Kreis 25581 2	Oberstadt Untersuchungsgebiet, 1989 11,2 ha 1989	684,161	0,000	684,161
353.	Olsberg, Stadt Hochsauerlandkreis 15596 2	Bahnhof Untersuchungsgebiet, 2005-2006 22 ha 2005	437,000	0,000	437,000
354.	Overath, Stadt Rheinisch-Bergischer 27081 2	Gut Eichthal REGIONALE 2008 0 ha 2008	238,000	0,000	238,000
355.	Paderborn, Stadt Paderborn, Kreis 144181 1	Schloß Neuhaus Satzungsgebiet, 1986 9,6 ha 1986	2.042,250	0,000	2.042,250
356.	Paderborn, Stadt Paderborn, Kreis 144181 1	Bahnhof Untersuchungsgebiet, 2004-2005 241,6 ha 2004	529,000	0,000	529,000
357.	Petershagen, Stadt Minden-Lübbecke, Kreis 26450 2	Westfälisches Industriemuseum Glashütte Gernheim 2001 0 ha 2001	228,547	0,000	228,547

**Bundesprogramm der Städtebauförderung**  
**Programmbereich: Städtebauliche Sanierungs- und Entwicklungsmaßnahmen**  
**Land: Nordrhein-Westfalen**

Lfd. Nr.	Gemeinde-Ortsteil Kreis Einwohnerzahl 1 = Städtischer 2 = Ländlicher	Bezeichnung der Maßnahme Art des Gebietes (Förderung im Programmjahr) Gebietsgröße in ha Aufnahme in das Bundesprogramm	Finanzhilfe des Bundes bis einschl. 2008 1000 Euro	Finanzhilfe des Bundes Programmjahr 2009 1000 Euro	Finanzhilfe des Bundes insgesamt 1000 Euro
<b>R u h e n d e Sanierungsmaßnahmen</b>					
358.	Petershagen, Stadt Minden-Lübbecke, Kreis 26450 2	Fischerstadt Untersuchungsgebiet 2006 12,58 ha 2006	380,000	0,000	380,000
359.	Petershagen, Stadt Minden-Lübbecke, Kreis 26450 2	Ortskern Untersuchungsgebiet, 2005 56,45 ha 2005	238,000	0,000	238,000
360.	Plettenberg, Stadt Märkischer Kreis 27397 2	Bahnhofsumfeld Sanierungsgebiet 2007 0,45 ha 2007	210,000	0,000	210,000
361.	Radevormwald, Stadt Oberbergischer Kreis 23426 2	Wülfing-Gelände Untersuchungsgebiet, 2005-2006, 2008 23,6 ha 2005	873,000	0,000	873,000
362.	Recklinghausen, Stadt Recklinghausen, Kreis 120536 1	Westl. Innenstadt einschl. Ergänzungsgebiet Satzungsgebiet, 1981, 2005, 2007 8,28 ha 1981	1.348,648	0,000	1.348,648
363.	Recklinghausen, Stadt Recklinghausen, Kreis 120536 1	Recklinghausen Süd Untersuchungsgebiet: 1986/95 616,4 ha 1986	707,780	0,000	707,780
364.	Rees, Stadt Kleve, Kreis 22577 2	Stadtkern Satzungsgebiet, 1988 24,3 ha 1988	1.040,233	0,000	1.040,233

**Bundesprogramm der Städtebauförderung**  
**Programmbereich: Städtebauliche Sanierungs- und Entwicklungsmaßnahmen**  
**Land: Nordrhein-Westfalen**

Lfd. Nr.	Gemeinde-Ortsteil Kreis Einwohnerzahl 1 = Städtischer 2 = Ländlicher	Bezeichnung der Maßnahme Art des Gebietes (Förderung im Programmjahr) Gebietsgröße in ha Aufnahme in das Bundesprogramm	Finanzhilfe des Bundes bis einschl. 2008 1000 Euro	Finanzhilfe des Bundes Programmjahr 2009 1000 Euro	Finanzhilfe des Bundes insgesamt 1000 Euro
<b>R u h e n d e Sanierungsmaßnahmen</b>					
365.	Reichshof Oberbergischer Kreis 19946 2	Ortskern Eckenhagen Satzungsgebiet, 1990 20,6 ha 1990	588,327	0,000	588,327
366.	Remscheid, Stadt Remscheid, Kreisfreie 113935 1	Brückenpark Müngsten Untersuchungsgebiet 2005 0 ha 2005	928,000	0,000	928,000
367.	Remscheid, Stadt Remscheid, Kreisfreie 113935 1	WUV Hasten Satzungsgebiet, 1988/90, 2002 66,6 ha 1988	1.016,507	0,000	1.016,507
368.	Remscheid, Stadt Remscheid, Kreisfreie 113935 1	Ortskern Lüttringhausen Untersuchungsgebiet, 1987, 92/95 50 ha 1987	734,466	0,000	734,466
369.	Remscheid, Stadt Remscheid, Kreisfreie 113935 1	Innenstadt Satzungsgebiet, 1987 88,9 ha 1987	539,831	0,000	539,831
370.	Remscheid, Stadt Remscheid, Kreisfreie 113935 1	Altstadt Lennep Satzungsgebiet, 1983-86, 89/90, 2002, 2005 12 ha 1983	4.831,262	0,000	4.831,262
371.	Remscheid, Stadt Remscheid, Kreisfreie 113935 1	Altstadt Historischer Stadtkern Lennep Sanierungsgebiet, 1977, 2007 12,5 ha 1977	2.624,383	0,000	2.624,383

**Bundesprogramm der Städtebauförderung**  
**Programmbereich: Städtebauliche Sanierungs- und Entwicklungsmaßnahmen**  
**Land: Nordrhein-Westfalen**

Lfd. Nr.	Gemeinde-Ortsteil Kreis Einwohnerzahl 1 = Städtischer 2 = Ländlicher	Bezeichnung der Maßnahme Art des Gebietes (Förderung im Programmjahr) Gebietsgröße in ha Aufnahme in das Bundesprogramm	Finanzhilfe des Bundes bis einschl. 2008 1000 Euro	Finanzhilfe des Bundes Programmjahr 2009 1000 Euro	Finanzhilfe des Bundes insgesamt 1000 Euro
<b>R u h e n d e Sanierungsmaßnahmen</b>					
372.	Rheda-Wiedenbrück, Gütersloh, Kreis 46710 1	Rheda Bahnhof Untersuchungsgebiet 2001-2002 0 ha 2001	356,291	0,000	356,291
373.	Rheda-Wiedenbrück, Gütersloh, Kreis 46710 2	Historischer Stadtkern Sanierungsgebiet 1987/92, 2002, 2005-2008 50,2 ha 1987	1.918,097	0,000	1.918,097
374.	Rhede, Stadt Borken, Kreis 19397 1	Innenstadt Untersuchungsgebiet, 2005-2007 51 ha 2005	446,000	0,000	446,000
375.	Rheinberg, Stadt Wesel, Kreis 31982 2	Großer Markt/Gelderstraße Satzungsgebiet, 1983, im LP seit 1978 6,9 ha 1983	1.906,753	0,000	1.906,753
376.	Rheinberg, Stadt Wesel, Kreis 31982 1	Stadtkern Orsoy Untersuchungsgebiet, 1991 0 ha 1991	340,674	0,000	340,674
377.	Rheine, Stadt Steinfurt, Kreis 76546 1	Östliche Innenstadt Satzungsgebiet, 1987-1990 7,05 ha 1987	2.158,163	0,000	2.158,163
378.	Sassenberg, Stadt Warendorf, Kreis 14331 2	Innenstadt Satzungsgebiet, 1986 13,2 ha 1986	343,348	0,000	343,348

**Bundesprogramm der Städtebauförderung**  
**Programmbereich: Städtebauliche Sanierungs- und Entwicklungsmaßnahmen**  
**Land: Nordrhein-Westfalen**

Lfd. Nr.	Gemeinde-Ortsteil Kreis Einwohnerzahl 1 = Städtischer 2 = Ländlicher	Bezeichnung der Maßnahme Art des Gebietes (Förderung im Programmjahr) Gebietsgröße in ha Aufnahme in das Bundesprogramm	Finanzhilfe des Bundes bis einschl. 2008 1000 Euro	Finanzhilfe des Bundes Programmjahr 2009 1000 Euro	Finanzhilfe des Bundes insgesamt 1000 Euro
<b>R u h e n d e Sanierungsmaßnahmen</b>					
379.	Schermbeck Wesel, Kreis 13695 2	Ortskern Untersuchungsgebiet, 1987 350 ha 1987	1.239,225	0,000	1.239,225
380.	Schieder-Schwalenberg, Lippe, Kreis 9177 2	Historischer Stadtkern Schwalenberg Satzungsgebiet, 1988-93, 2007 bisher im LP 10,5 ha 1988	677,100	0,000	677,100
381.	Schieder-Schwalenberg, Lippe, Kreis 9177 2	Domäne Schieder Satzungsgebiet, 1988 4,2 ha 1988	605,606	0,000	605,606
382.	Schleiden, Stadt Euskirchen, Kreis 13675 2	Vogelsang EUREGIONALE Untersuchungsgebiet 2007 100 ha 2007	238,000	0,000	238,000
383.	Schleiden, Stadt Euskirchen, Kreis 13675 2	Alte Schule Untersuchungsgebiet 2006 35,12 ha 2006	144,000	0,000	144,000
384.	Schleiden, Stadt Euskirchen, Kreis 13675 2	Stadtmitte Untersuchungsgebiet, 1990 0 ha 1990	188,190	0,000	188,190
385.	Schloß Holte- Gütersloh, Kreis 26190 1	Bahnhofsumfeld/Bahnhofsgebäude Untersuchungsgebiet 2002 0 ha 2002	170,000	0,000	170,000



**Bundesprogramm der Städtebauförderung**  
**Programmbereich: Städtebauliche Sanierungs- und Entwicklungsmaßnahmen**  
**Land: Nordrhein-Westfalen**

Lfd. Nr.	Gemeinde-Ortsteil Kreis Einwohnerzahl 1 = Städtischer 2 = Ländlicher	Bezeichnung der Maßnahme Art des Gebietes (Förderung im Programmjahr) Gebietsgröße in ha Aufnahme in das Bundesprogramm	Finanzhilfe des Bundes bis einschl. 2008 1000 Euro	Finanzhilfe des Bundes Programmjahr 2009 1000 Euro	Finanzhilfe des Bundes insgesamt 1000 Euro
<b>R u h e n d e Sanierungsmaßnahmen</b>					
386.	Schmallenberg, Stadt Hochsauerlandkreis 25831 2	Altstadt Schmallenberg Satzungsgebiet, 1990 50,2 ha 1990	538,902	0,000	538,902
387.	Schmallenberg, Stadt Hochsauerlandkreis 25831 2	Historischer Stadtkern Sanierungsgebiet 2001-2002 57,92 ha 2001	364,688	0,000	364,688
388.	Schöppingen Borken, Kreis 8085 2	Künstlerdorf Satzungsgebiet, 1987 1,94 ha 1987	1.509,334	0,000	1.509,334
389.	Schwerte, Stadt Unna, Kreis 49132 1	Rohrmeisterei Sanierungsgebiet 2002, 2004, 2006-07 1,5 ha 2002	1.018,000	0,000	1.018,000
390.	Schwerte, Stadt Unna, Kreis 49132 1	Innenstadt III. BA Satzungsgebiet, 1988 62,5 ha 1988	561,030	0,000	561,030
391.	Selm, Stadt Unna, Kreis 27398 1	Zentrum Satzungsgebiet, 1987-91, 92 15,7 ha 1987	1.452,294	0,000	1.452,294
392.	Selm, Stadt Unna, Kreis 27398 1	Ortskern Bork Untersuchungsgebiet, 1990 32,4 ha 1990	149,114	0,000	149,114

**Bundesprogramm der Städtebauförderung**  
**Programmbereich: Städtebauliche Sanierungs- und Entwicklungsmaßnahmen**  
**Land: Nordrhein-Westfalen**

Lfd. Nr.	Gemeinde-Ortsteil Kreis Einwohnerzahl 1 = Städtischer 2 = Ländlicher	Bezeichnung der Maßnahme Art des Gebietes (Förderung im Programmjahr) Gebietsgröße in ha Aufnahme in das Bundesprogramm	Finanzhilfe des Bundes bis einschl. 2008 1000 Euro	Finanzhilfe des Bundes Programmjahr 2009 1000 Euro	Finanzhilfe des Bundes insgesamt 1000 Euro
<b>R u h e n d e Sanierungsmaßnahmen</b>					
393.	Siegburg, Stadt Rhein-Sieg-Kreis 39563 1	Europaplatz Bahnhofsvorplatz Untersuchungsgebiet 2001 0,43 ha 2001	435,109	0,000	435,109
394.	Siegburg, Stadt Rhein-Sieg-Kreis 39563 1	Minoritenviertel Satzungsgebiet, 1990 0 ha 1990	213,038	0,000	213,038
395.	Siegen, Stadt Siegen-Wittgenstein, 105049 1	Mitte Sanierungsgebiet 1989, 2002-2007 265 ha 1989	6.081,443	0,000	6.081,443
396.	Siegen, Stadt Siegen-Wittgenstein, 105049 1	Historische Altstadt Untersuchungsgebiet, 1984 11,49 ha 1986	1.536,011	0,000	1.536,011
397.	Simmerath Aachen, Kreis 15622 1	Antoniusshof Sanierungsgebiet 2007 11 ha 2007	187,000	0,000	187,000
398.	Soest, Stadt Soest, Kreis 48526 2	Bahnhofsbereich Sanierungsgebiet, 2005-2007 18,97 ha 2005	618,000	0,000	618,000
399.	Soest, Stadt Soest, Kreis 48526 2	Historischer Stadtkern Satzungsgebiet, 1988, 2002, 2008 101 ha 1988	1.916,346	0,000	1.916,346

**Bundesprogramm der Städtebauförderung**  
**Programmbereich: Städtebauliche Sanierungs- und Entwicklungsmaßnahmen**  
**Land: Nordrhein-Westfalen**

Lfd. Nr.	Gemeinde-Ortsteil Kreis Einwohnerzahl 1 = Städtischer 2 = Ländlicher	Bezeichnung der Maßnahme Art des Gebietes (Förderung im Programmjahr) Gebietsgröße in ha Aufnahme in das Bundesprogramm	Finanzhilfe des Bundes bis einschl. 2008 1000 Euro	Finanzhilfe des Bundes Programmjahr 2009 1000 Euro	Finanzhilfe des Bundes insgesamt 1000 Euro
<b>R u h e n d e Sanierungsmaßnahmen</b>					
400.	Soest, Stadt Soest, Kreis 48526 1	Nördl. Innenstadt/Alte Wieseschule Satzungsgebiet, 1990 0 ha 1990	398,296	0,000	398,296
401.	Soest, Stadt Soest, Kreis 48526 2	Nördliche Innenstadt I Satzungsgebiet, 1978-84, 89 7,6 ha 1978	1.941,887	0,000	1.941,887
402.	Solingen, Stadt Solingen, Kreisfreie 162575 1	Rheinisches Industrie- museum Solingen Satzungsgebiet 1999 0 ha 1999	1.953,646	0,000	1.953,646
403.	Solingen, Stadt Solingen, Kreisfreie 162575 1	Hist. Ortskern Untersuchungsgebiet, 1986-87 ,91 21,9 ha 1986	2.996,988	0,000	2.996,988
404.	Solingen, Stadt Solingen, Kreisfreie 162575 1	Gebiet Wald Blöcke I-VIII Satzungsgebiet, 1978/81/85 12,5 ha 1978	3.192,010	0,000	3.192,010
405.	Solingen, Stadt Solingen, Kreisfreie 162575 1	Nordstadt Untersuchungsgebiet, 1986 38,8 ha 1986	857,445	0,000	857,445
406.	Solingen, Stadt Solingen, Kreisfreie 162575 1	Stadtteilkern Ohligs, Bereiche I und II Satzungsgebiet, 1983, im LP seit 1979 0 ha 1983	2.815,561	0,000	2.815,561

**Bundesprogramm der Städtebauförderung**  
**Programmbereich: Städtebauliche Sanierungs- und Entwicklungsmaßnahmen**  
**Land: Nordrhein-Westfalen**

Lfd. Nr.	Gemeinde-Ortsteil Kreis Einwohnerzahl 1 = Städtischer 2 = Ländlicher	Bezeichnung der Maßnahme Art des Gebietes (Förderung im Programmjahr) Gebietsgröße in ha Aufnahme in das Bundesprogramm	Finanzhilfe des Bundes bis einschl. 2008 1000 Euro	Finanzhilfe des Bundes Programmjahr 2009 1000 Euro	Finanzhilfe des Bundes insgesamt 1000 Euro
<b>R u h e n d e Sanierungsmaßnahmen</b>					
407.	Sonsbeck Wesel, Kreis 8623 2	Ortskern Sonsbeck Satzungsgebiet, 1990 30 ha 1990	568,045	0,000	568,045
408.	Steinfurt, Stadt Steinfurt, Kreis 34450 2	Innenstadt Borghorst Untersuchungsgebiet, 1989 4 ha 1989	213,209	0,000	213,209
409.	Steinfurt, Stadt Steinfurt, Kreis 34450 2	Historischer Stadtkern Burgsteinfurt II Untersuchungsgebiet, 1988/92 21,7 ha 1988	1.975,391	0,000	1.975,391
410.	Stolberg (Rhld.), Stadt Aachen, Kreis 58294 1	Ortskern Unterstolberg Satzungsgebiet, 1986 25,2 ha 1986	2.114,409	0,000	2.114,409
411.	Stolberg (Rhld.), Stadt Aachen, Kreis 58294 1	Hist. Stadtkern Oberstolberg Satzungsgebiet, 1983/92 33,3 ha 1983	2.318,658	0,000	2.318,658
412.	Straelen, Stadt Kleve, Kreis 15710 2	Straelen-Ost Satzungsgebiet, 1987/90, im LP seit 1982 3,87 ha 1987	1.074,997	0,000	1.074,997
413.	Sundern (Sauerland), Hochsauerlandkreis 29249 2	Brache Schmacke Untersuchungsgebiet 2006 5,2 ha 2006	250,000	0,000	250,000

**Bundesprogramm der Städtebauförderung**  
**Programmbereich: Städtebauliche Sanierungs- und Entwicklungsmaßnahmen**  
**Land: Nordrhein-Westfalen**

Lfd. Nr.	Gemeinde-Ortsteil Kreis Einwohnerzahl 1 = Städtischer 2 = Ländlicher	Bezeichnung der Maßnahme Art des Gebietes (Förderung im Programmjahr) Gebietsgröße in ha Aufnahme in das Bundesprogramm	Finanzhilfe des Bundes bis einschl. 2008 1000 Euro	Finanzhilfe des Bundes Programmjahr 2009 1000 Euro	Finanzhilfe des Bundes insgesamt 1000 Euro
<b>R u h e n d e Sanierungsmaßnahmen</b>					
414.	Sundern (Sauerland), Hochsauerlandkreis 29249 2	Stadtkern Satzungsgebiet, 1983, im LP seit 1974 22,26 ha 1983	1.934,728	0,000	1.934,728
415.	Tecklenburg, Stadt Steinfurt, Kreis 9413 1	Historischer Stadtkern Untersuchungsgebiet, 1986, 2002 21,7 ha 1986	761,534	0,000	761,534
416.	Troisdorf, Stadt Rhein-Sieg-Kreis 74940 2	Mendener-/Lahnstraße Untersuchungsgebiet, 1990 0 ha 1990	364,210	0,000	364,210
417.	Unna, Stadt Unna, Kreis 67662 1	Westliche Innenstadt/ Lindenbrauerei Sanierungsgebiet 1986/92, 2001-02, 04-05 14 ha 1986	3.139,514	0,000	3.139,514
418.	Velbert, Stadt Mettmann, Kreis 86121 2	Velbert-Mitte II Satzungsgebiet, 1990 48,5 ha 1990	412,773	0,000	412,773
419.	Velbert, Stadt Mettmann, Kreis 86121 1	Verkehrsberuhigung Untersuchungsgebiet, 1990 17,5 ha 1990	259,414	0,000	259,414
420.	Velbert, Stadt Mettmann, Kreis 86121 1	Hist. Stadtkern Langenberg Satzungsgebiet, 1983/92, im LP seit 1971 25,6 ha 1983	5.160,524	0,000	5.160,524

**Bundesprogramm der Städtebauförderung**  
**Programmbereich: Städtebauliche Sanierungs- und Entwicklungsmaßnahmen**  
**Land: Nordrhein-Westfalen**

Lfd. Nr.	Gemeinde-Ortsteil Kreis Einwohnerzahl 1 = Städtischer 2 = Ländlicher	Bezeichnung der Maßnahme Art des Gebietes (Förderung im Programmjahr) Gebietsgröße in ha Aufnahme in das Bundesprogramm	Finanzhilfe des Bundes bis einschl. 2008 1000 Euro	Finanzhilfe des Bundes des Bundes Programmjahr 2009 1000 Euro	Finanzhilfe des Bundes insgesamt 1000 Euro
<b>R u h e n d e Sanierungsmaßnahmen</b>					
421.	Velen Borken, Kreis 13090 2	Ortskern Untersuchungsgebiet 2007 44,7 ha 2007	157,000	0,000	157,000
422.	Viersen, Stadt Viersen, Kreis 75774 2	Altstadt Dülken Untersuchungsgebiet, 1990 0 ha 1990	156,780	0,000	156,780
423.	Voerde (Niederrhein), Wesel, Kreis 38062 2	WUV Friedrichsfeld Untersuchungsgebiet, 1990 0 ha 1990	298,735	0,000	298,735
424.	Voerde (Niederrhein), Wesel, Kreis 38062 2	Stadtkern Untersuchungsgebiet, 1986 181,5 ha 1986	550,661	0,000	550,661
425.	Wachtendonk Kleve, Kreis 7815 2	Ortskern Satzungsgebiet, 1986 20 ha 1986	1.689,866	0,000	1.689,866
426.	Waltrop, Stadt Recklinghausen, Kreis 29890 2	Westf. Industriemuseum Schiffshebewerk Henrichenburg 2001 0 ha 2001	189,178	0,000	189,178
427.	Waltrop, Stadt Recklinghausen, Kreis 29890 2	Velsenstraße Untersuchungsgebiet, 1986 30 ha 1986	55,220	0,000	55,220

**Bundesprogramm der Städtebauförderung**  
**Programmbereich: Städtebauliche Sanierungs- und Entwicklungsmaßnahmen**  
**Land: Nordrhein-Westfalen**

Lfd. Nr.	Gemeinde-Ortsteil Kreis Einwohnerzahl 1 = Städtischer 2 = Ländlicher	Bezeichnung der Maßnahme Art des Gebietes (Förderung im Programmjahr) Gebietsgröße in ha Aufnahme in das Bundesprogramm	Finanzhilfe des Bundes bis einschl. 2008 1000 Euro	Finanzhilfe des Bundes Programmjahr 2009 1000 Euro	Finanzhilfe des Bundes insgesamt 1000 Euro
<b>R u h e n d e Sanierungsmaßnahmen</b>					
428.	Waltrop, Stadt Recklinghausen, Kreis 29890 1	Innenstadt Satzungsgebiet, 1986/90, 2002 31,7 ha 1986	1.350,809	0,000	1.350,809
429.	Warburg, Stadt Höxter, Kreis 23986 2	Neustadt Satzungsgebiet, 1981 14,6 ha 1981	2.296,738	0,000	2.296,738
430.	Warburg, Stadt Höxter, Kreis 23986 2	Hist. Stadtkern Untersuchungsgebiet, 1987, 2006-2008 20 ha 1987	2.276,077	0,000	2.276,077
431.	Warendorf, Stadt Warendorf, Kreis 38375 2	Historischer Stadtkern/ Theater am Wall Satzungsgebiet, 1990-94, 2001-2002 42,3 ha 1990	854,175	0,000	854,175
432.	Werl, Stadt Soest, Kreis 32138 2	Historische Altstadt Untersuchungsgebiet, 1986 34,65 ha 1986	1.010,824	0,000	1.010,824
433.	Werne, Stadt Unna, Kreis 30451 1	Bahnhofsvorplatz Untersuchungsgebiet 2002 0 ha 2002	100,000	0,000	100,000
434.	Wesel, Stadt Wesel, Kreis 61337 1	Neuer Bahnhof/Bahnhofsvorplatz Untersuchungsgebiet 2002, 2005 4,5 ha 2002	310,000	0,000	310,000

**Bundesprogramm der Städtebauförderung**  
**Programmbereich: Städtebauliche Sanierungs- und Entwicklungsmaßnahmen**  
**Land: Nordrhein-Westfalen**

Lfd. Nr.	Gemeinde-Ortsteil Kreis Einwohnerzahl 1 = Städtischer 2 = Ländlicher	Bezeichnung der Maßnahme Art des Gebietes (Förderung im Programmjahr) Gebietsgröße in ha Aufnahme in das Bundesprogramm	Finanzhilfe des Bundes bis einschl. 2008 1000 Euro	Finanzhilfe des Bundes Programmjahr 2009 1000 Euro	Finanzhilfe des Bundes insgesamt 1000 Euro
<b>R u h e n d e Sanierungsmaßnahmen</b>					
435.	Wesel, Stadt Wesel, Kreis 61337 1	Ortskern Büberich Untersuchungsgebiet, 1987 16,9 ha 1987	312,087	0,000	312,087
436.	Wesel, Stadt Wesel, Kreis 61337 1	Innenstadt Satzungsgebiet, 1986/92 164 ha 1986	5.701,907	0,000	5.701,907
437.	Wetter (Ruhr), Stadt Ennepe-Ruhr-Kreis 28678 1	Alt-Wetter Untersuchungsgebiet, 1990/92, 2006 5 ha 1990	549,714	0,000	549,714
438.	Wetter (Ruhr), Stadt Ennepe-Ruhr-Kreis 28678 1	Volmarstein Dorf Untersuchungsgebiet, 1986 15,28 ha 1986	519,217	0,000	519,217
439.	Wiehl, Stadt Oberbergischer Kreis 26090 2	Ortskern II.- IV.BA Satzungsgebiet, 1987, 92 1,55 ha 1987	329,870	0,000	329,870
440.	Willebadessen, Stadt Höxter, Kreis 8697 2	Stadtkern, 3. BA Sanierungsgebiet 2007-2008 0 ha 2007	218,000	0,000	218,000
441.	Winterberg, Stadt Hochsauerlandkreis 14160 2	Kernstadt Satzungsgebiet, 1983-85, 2007 im LP seit 1982 14 ha 1983	1.270,105	0,000	1.270,105



**Bundesprogramm der Städtebauförderung**  
**Programmbereich: Städtebauliche Sanierungs- und Entwicklungsmaßnahmen**  
**Land: Nordrhein-Westfalen**

Lfd. Nr.	Gemeinde-Ortsteil Kreis Einwohnerzahl 1 = Städtischer 2 = Ländlicher	Bezeichnung der Maßnahme Art des Gebietes (Förderung im Programmjahr) Gebietsgröße in ha Aufnahme in das Bundesprogramm	Finanzhilfe des Bundes bis einschl. 2008 1000 Euro	Finanzhilfe des Bundes Programmjahr 2009 1000 Euro	Finanzhilfe des Bundes insgesamt 1000 Euro
<b>R u h e n d e Sanierungsmaßnahmen</b>					
442.	Wipperfürth, Stadt Oberbergischer Kreis 23570 2	Innenstadt-Radium Sanierungsgebiet 2001-2007 0 ha 2001	298,291	0,000	298,291
443.	Wipperfürth, Stadt Oberbergischer Kreis 23570 2	Innenstadt Untersuchungsgebiet, 1986 17,3 ha 1986	686,376	0,000	686,376
444.	Wipperfürth, Stadt Oberbergischer Kreis 23570 2	Alte Drahtzieherei Untersuchungsgebiet 2005 0 ha 2005	465,000	0,000	465,000
445.	Witten, Stadt Ennepe-Ruhr-Kreis 99598 1	Bahnhof/Stadtplatz Untersuchungsgebiet, 2002 0,34 ha 2002	104,000	0,000	104,000
446.	Witten, Stadt Ennepe-Ruhr-Kreis 99598 1	WUV I/II Untersuchungsgebiet, 1988 267 ha 1988	4.975,008	0,000	4.975,008
447.	Witten, Stadt Ennepe-Ruhr-Kreis 99598 1	Westf. Industriemuseum "Zeche Nachtigall" 2001 0 ha 2001	71,581	0,000	71,581
448.	Wuppertal, Stadt Wuppertal, Kreisfreie 356420 1	Berliner Platz und Stennertplatz Satzungsgebiet, 1991 0 ha 1991	709,193	0,000	709,193

**Bundesprogramm der Städtebauförderung**  
**Programmbereich: Städtebauliche Sanierungs- und Entwicklungsmaßnahmen**  
**Land: Nordrhein-Westfalen**

Lfd. Nr.	Gemeinde-Ortsteil Kreis Einwohnerzahl 1 = Städtischer 2 = Ländlicher	Bezeichnung der Maßnahme Art des Gebietes (Förderung im Programmjahr) Gebietsgröße in ha Aufnahme in das Bundesprogramm	Finanzhilfe des Bundes bis einschl. 2008 1000 Euro	Finanzhilfe des Bundes Programmjahr 2009 1000 Euro	Finanzhilfe des Bundes insgesamt 1000 Euro
<b>R u h e n d e Sanierungsmaßnahmen</b>					
449.	Wuppertal, Stadt Wuppertal, Kreisfreie 356420 1	Unterbarmen/Bereich Loh Sanierungsgebiet 2002 0 ha 2002	85,000	0,000	85,000
450.	Wuppertal, Stadt Wuppertal, Kreisfreie 356420 1	Ortskern Linhardplatz Untersuchungsgebiet, 1991 0,6 ha 1991	579,409	0,000	579,409
451.	Wuppertal, Stadt Wuppertal, Kreisfreie 356420 1	Zoo/Stadion Untersuchungsgebiet 2006-2007 38,3 ha 2006	1.896,000	0,000	1.896,000
452.	Wuppertal, Stadt Wuppertal, Kreisfreie 356420 1	Barmen/Alter Markt Sanierungsgebiet, 2002, 2004-2006 59 ha 2002	2.290,000	0,000	2.290,000
453.	Wuppertal, Stadt Wuppertal, Kreisfreie 356420 1	Elberfeld Innenstadt, Hofaue Sanierungsgebiet, 1987, 90, 2002, 2004-07 15 ha 1987	7.041,763	0,000	7.041,763
454.	Wuppertal, Stadt Wuppertal, Kreisfreie 356420 1	Elberfeld Nord I und II Satzungsgebiet, einschl. U.-Gebiet Nordstadt 1975/81-85, 90 10,95 ha 1975	6.206,294	0,000	6.206,294
455.	Wuppertal, Stadt Wuppertal, Kreisfreie 356420 1	Talachse Kulturachse Barmen Sanierungsgebiet 2007-2008 120 ha 2007	726,000	0,000	726,000

**Bundesprogramm der Städtebauförderung**  
**Programmbereich: Städtebauliche Sanierungs- und Entwicklungsmaßnahmen**  
**Land: Nordrhein-Westfalen**

Lfd. Nr.	Gemeinde-Ortsteil Kreis Einwohnerzahl 1 = Städtischer 2 = Ländlicher	Bezeichnung der Maßnahme Art des Gebietes (Förderung im Programmjahr) Gebietsgröße in ha Aufnahme in das Bundesprogramm	Finanzhilfe des Bundes bis einschl. 2008 1000 Euro	Finanzhilfe des Bundes Programmjahr 2009 1000 Euro	Finanzhilfe des Bundes insgesamt 1000 Euro
----------	--	---	--	--	---

R u h e n d e Sanierungsmaßnahmen

456.	Würselen, Stadt Aachen, Kreis 37611 2	Wurmtal Untersuchungsgebiet 2007 39,15 ha 2007	104,000	0,000	104,000
457.	Würselen, Stadt Aachen, Kreis 37611 2	Morsbach-West u. Erw. Ost Satzungsgebiet, 1981-88, 91 13,6 ha 1981	2.514,396	0,000	2.514,396
458.	Würselen, Stadt Aachen, Kreis 37611 2	Innenstadt EUREGIONALE Untersuchungsgebiet, 2005-2008 129,2 ha 2005	1.244,000	0,000	1.244,000
459.	Xanten, Stadt Wesel, Kreis 21571 2	Innenstadt / Stiftsimmunität Sanierungsgebiet 2006-2007 0 ha 2006	477,000	0,000	477,000
460.	Xanten, Stadt Wesel, Kreis 21571 2	Stadtkern Untersuchungsgebiet, 1990 24,57 ha 1990	230,068	0,000	230,068
461.	Zülpich, Stadt Euskirchen, Kreis 20074 2	Stadtkern Satzungsgebiet, 1987 5,8 ha 1987	154,209	0,000	154,209
462.	Zülpich, Stadt Euskirchen, Kreis 20074 2	Mühlenberg, Römische Thermenanlage/Probstei EUREGIONALE Sanierungsgebiet 2001-2002, 2007-2008 5,3 ha 2001	768,283	0,000	768,283

R u h e n d e Sanierungsmaßnahmen

<b>Summe Sanierung</b>	<b>Anzahl: 462</b>	<b>721.787,496</b>	<b>0,000</b>	<b>721.787,496</b>
------------------------	--------------------	--------------------	--------------	--------------------

**Bundesprogramm der Städtebauförderung**  
**Programmbereich: Städtebauliche Sanierungs- und Entwicklungsmaßnahmen**  
**Land: Nordrhein-Westfalen**

Lfd. Nr.	Gemeinde-Ortsteil Kreis Einwohnerzahl 1 = Städtischer 2 = Ländlicher	Bezeichnung der Maßnahme Art des Gebietes (Förderung im Programmjahr) Gebietsgröße in ha Aufnahme in das Bundesprogramm	Finanzhilfe des Bundes bis einschl. 2008 1000 Euro	Finanzhilfe des Bundes Programmjahr 2009 1000 Euro	Finanzhilfe des Bundes insgesamt 1000 Euro
<b>R u h e n d e Entwicklungsmaßnahmen</b>					
1.	Bocholt, Stadt Borken, Kreis 73560 2	Bocholt-West Entwicklungsbereich, 1997-98 43 ha 1997	439,200	0,000	439,200
2.	Essen, Stadt Essen, Kreisfreie Stadt 582140 1	Friedrich-Ebert-Straße Untersuchungsgebiet 1999-2001 13 ha 1999	212,697	0,000	212,697
3.	Frechen, Stadt Rhein-Erft-Kreis 49645 2	Grube Carl Untersuchungsgebiet 2001 11 ha 2001	710,184	0,000	710,184
4.	Gelsenkirchen, Stadt Gelsenkirchen, 264765 1	Östliche Innenstadt Margarthe-Zingler-Platz Sanierungsgebiet 2001-2002 0 ha 2001	419,557	0,000	419,557
5.	Gummersbach, Stadt Oberbergischer Kreis 52467 2	Steinmüller Gelände Entwicklungsgebiet 2005 22,1 ha 2005	143,000	0,000	143,000
6.	Hennef (Sieg), Stadt Rhein-Sieg-Kreis 45573 2	Hennef-Mitte Entwicklungsgebiet 1999-2002, 2004 15 ha 1999	1.068,025	0,000	1.068,025
7.	Jüchen Rhein-Kreis Neuss, Kreis 22815 2	Umsiedlungsstandorte Otzenrath/Spenrath und Holz 2002 0 ha 2002	212,000	0,000	212,000

**Bundesprogramm der Städtebauförderung**  
**Programmbereich: Städtebauliche Sanierungs- und Entwicklungsmaßnahmen**  
**Land: Nordrhein-Westfalen**

Lfd. Nr.	Gemeinde-Ortsteil Kreis Einwohnerzahl 1 = Städtischer 2 = Ländlicher	Bezeichnung der Maßnahme Art des Gebietes (Förderung im Programmjahr) Gebietsgröße in ha Aufnahme in das Bundesprogramm	Finanzhilfe des Bundes bis einschl. 2008 1000 Euro	Finanzhilfe des Bundes Programmjahr 2009 1000 Euro	Finanzhilfe des Bundes insgesamt 1000 Euro
<b>R u h e n d e Entwicklungsmaßnahmen</b>					
8.	Jüchen Rhein-Kreis Neuss, Kreis 22815 2	Schloss Dyck Sanierungsgebiet 2007-2008 56,1 ha 2007	433,000	0,000	433,000
9.	Kerpen, Stadt Rhein-Erft-Kreis 64698 2	Kerpen-Sindorf, Vogelrutherfeld Entwicklungsgebiet 1999-2002 83 ha 1999	1.238,812	0,000	1.238,812
10.	Köln, Stadt Köln, Kreisfreie Stadt 995397 1	Neue Stadt Entwicklungsbereich It VO, 1972-85/92-97 einschl. Nachbesserungsmaßn. 1986 365,5 ha 1972	14.254,733	0,000	14.254,733
11.	Lohmar, Stadt Rhein-Sieg-Kreis 31207 2	Zentrum Entwicklungsgebiet 2006 0 ha 2006	238,000	0,000	238,000
12.	Lohmar, Stadt Rhein-Sieg-Kreis 31207 2	Aggerbogen Untersuchungsgebiet 2007 0 ha 2007	307,000	0,000	307,000
13.	Marl, Stadt Recklinghausen, Kreis 89735 2	Stadtmitte Marl Entwicklungsber. lt. VO Entwicklungsgebiet 1991/92-97, 2001-02, 06, 08 24 ha 1991	4.380,791	0,000	4.380,791
14.	Meckenheim, Stadt Rhein-Sieg-Kreis 24679 1	Merler Keil 2000 0 ha 2000	187,133	0,000	187,133

**Bundesprogramm der Städtebauförderung**  
**Programmbereich: Städtebauliche Sanierungs- und Entwicklungsmaßnahmen**  
**Land: Nordrhein-Westfalen**

Lfd. Nr.	Gemeinde-Ortsteil Kreis Einwohnerzahl 1 = Städtischer 2 = Ländlicher	Bezeichnung der Maßnahme Art des Gebietes (Förderung im Programmjahr) Gebietsgröße in ha Aufnahme in das Bundesprogramm	Finanzhilfe des Bundes bis einschl. 2008 1000 Euro	Finanzhilfe des Bundes Programmjahr 2009 1000 Euro	Finanzhilfe des Bundes insgesamt 1000 Euro
<b>R u h e n d e Entwicklungsmaßnahmen</b>					
15.	Mettmann, Stadt Mettmann, Kreis 39857 1	Innenstadt Entwicklungsgebiet 2001 44 ha 2001	140,094	0,000	140,094
16.	Mönchengladbach, Stadt Mönchengladbach, 260018 1	" Nordpark" Entwicklungsgebiet 2000-2002 160 ha 2000	1.295,239	0,000	1.295,239
17.	Neuss, Stadt Rhein-Kreis Neuss, Kreis 151449 1	Neuss-Allerheiligen Entwicklungsbereich 1994-98, 2002 160 ha 1994	4.535,034	0,000	4.535,034
18.	Radevormwald, Stadt Oberbergischer Kreis 23426 1	Nordstadt III Entwicklungsbereich 1994-95, 1997-98 0 ha 1994	1.241,216	0,000	1.241,216
19.	Remscheid, Stadt Remscheid, Kreisfreie 113935 1	Hauptbahnhof Entwicklungsgebiet 2001-2002, 04, 06-07 10,62 ha 2001	1.991,521	0,000	1.991,521
20.	Remscheid, Stadt Remscheid, Kreisfreie 113935 1	Hohenhagen Entwicklungsgebiet 2001-2002 17,5 ha 2001	437,687	0,000	437,687
21.	Rheinbach, Stadt Rhein-Sieg-Kreis 26779 1	Hochschulviertel Entwicklungsgebiet Satzungsgebiet, 1997-98, 2002 105,7 ha 1997	2.287,478	0,000	2.287,478

**Bundesprogramm der Städtebauförderung**  
**Programmbereich: Städtebauliche Sanierungs- und Entwicklungsmaßnahmen**  
**Land: Nordrhein-Westfalen**

Lfd. Nr.	Gemeinde-Ortsteil Kreis Einwohnerzahl 1 = Städtischer 2 = Ländlicher	Bezeichnung der Maßnahme Art des Gebietes (Förderung im Programmjahr) Gebietsgröße in ha Aufnahme in das Bundesprogramm	Finanzhilfe des Bundes bis einschl. 2008 1000 Euro	Finanzhilfe des Bundes Programmjahr 2009 1000 Euro	Finanzhilfe des Bundes insgesamt 1000 Euro
----------	--	---	--	--	---

R u h e n d e Entwicklungsmaßnahmen

22.	Sankt Augustin, Stadt Rhein-Sieg-Kreis 55844 1	Zentrum-West Untersuchungsgebiet, Satzungsgebiet, 1997-99 132 ha 1997	1.823,267	0,000	1.823,267
23.	Solingen, Stadt Solingen, Kreisfreie 162575 1	Hauptbahnhof/Südl. Innenstadt Sanierungsgebiet 2000-2004 38 ha 2000	2.464,750	0,000	2.464,750
24.	Stolberg (Rhld.), Stadt Aachen, Kreis 58294 1	Camp-Astrid Entwicklungsgebiet 2007 37,2 ha 2007	952,000	0,000	952,000
25.	Troisdorf, Stadt Rhein-Sieg-Kreis 74940 2	Wisser REGIONALE Untersuchungsgebiet 2007-2008 8,6 ha 2007	356,000	0,000	356,000
26.	Troisdorf, Stadt Rhein-Sieg-Kreis 74940 2	Am Krausacker Entwicklungsbereich, 1997-99, 2004-2005 23,5 ha 1997	1.269,895	0,000	1.269,895
27.	Unna, Stadt Unna, Kreis 67662 1	Unna-Uelzen Untersuchungsgebiet, 1997-98 14 ha 1997	339,094	0,000	339,094
28.	Viersen, Stadt Viersen, Kreis 75774 1	Bahnhof/Stadtwald Entwicklungsgebiet 1997-2007 55,7 ha 1997	8.047,067	0,000	8.047,067

**Bundesprogramm der Städtebauförderung**  
**Programmbereich: Städtebauliche Sanierungs- und Entwicklungsmaßnahmen**  
**Land: Nordrhein-Westfalen**

Lfd. Nr.	Gemeinde-Ortsteil Kreis Einwohnerzahl 1 = Städtischer 2 = Ländlicher	Bezeichnung der Maßnahme Art des Gebietes (Förderung im Programmjahr) Gebietsgröße in ha Aufnahme in das Bundesprogramm	Finanzhilfe des Bundes bis einschl. 2008 1000 Euro	Finanzhilfe des Bundes Programmjahr 2009 1000 Euro	Finanzhilfe des Bundes insgesamt 1000 Euro
----------	--	---	--	--	---

R u h e n d e Entwicklungsmaßnahmen

29.	Weeze Kleve, Kreis 10538 1	Magdeburgerstraße, ehemalige Engländersiedlung Sanierungsgebiet 2000-2006, 2008 14,8 ha 2000	3.895,973	0,000	3.895,973
30.	Weilerswist Euskirchen, Kreis 16290 2	Weilerswist-Süd Entwicklungsgebiet 2001 50 ha 2001	267,406	0,000	267,406
31.	Wetter (Ruhr), Stadt Ennepe-Ruhr-Kreis 28678 1	Innenstadt Entwicklungsmaßnahme 2001-2002, 2004 5,3 ha 2001	1.145,292	0,000	1.145,292
32.	Xanten, Stadt Wesel, Kreis 21571 2	NATO-Kaserne Entwicklungsmaßnahme 2006 0 ha 2006	139,000	0,000	139,000

R u h e n d e Entwicklungsmaßnahmen

<b>Summe Entwicklung</b>	<b>Anzahl: 32</b>	<b>56.872,145</b>	<b>0,000</b>	<b>56.872,145</b>
--------------------------	-------------------	-------------------	--------------	-------------------



**Bundesprogramm der Städtebauförderung**  
**Programmbereich: Städtebauliche Sanierungs- und Entwicklungsmaßnahmen**  
**Land: Nordrhein-Westfalen**

Lfd. Nr.	Gemeinde-Ortsteil Kreis Einwohnerzahl 1 = Städtischer 2 = Ländlicher	Bezeichnung der Maßnahme Art des Gebietes (Förderung im Programmjahr) Gebietsgröße in ha Aufnahme in das Bundesprogramm	Finanzhilfe des Bundes bis einschl. 2008 1000 Euro	Finanzhilfe des Bundes Programmjahr 2009 1000 Euro	Finanzhilfe des Bundes insgesamt 1000 Euro
<b>Ausfinanzierte Sanierungsmaßnahmen</b>					
1.	Aachen, Stadt Aachen, Kreisfreie Stadt 259030 1	Ortskern-Haaren Satzungsgebiet, 1986 17,5 ha 1986	703,899	0,000	703,899
2.	Aachen, Stadt Aachen, Kreisfreie Stadt 259030 1	Hubertusviertel Untersuchungsgebiet, 1986 39,3 ha 1986	3.323,630	0,000	3.323,630
3.	Ahaus, Stadt Borken, Kreis 38679 2	Innenstadt/Zündholzwerk Untersuchungsgebiet, 1988 4,18 ha 1988	243,886	0,000	243,886
4.	Ahlen, Stadt Warendorf, Kreis 54343 1	Stadtmitte - Nord Satzungsgebiet, 1986 26 ha 1986	987,816	0,000	987,816
5.	Alsdorf, Stadt Aachen, Kreis 46015 2	Auf dem Boisch Untersuchungsgebiet, 1987 10 ha 1987	312,332	0,000	312,332
6.	Altena, Stadt Märkischer Kreis 19661 2	Bungern Satzungsgebiet, 1983-87, im LP seit 1973 7,5 ha 1983	1.629,999	0,000	1.629,999
7.	Altenberge Steinfurt, Kreis 10104 2	Altenberge-Mitte Untersuchungsgebiet, 1987-93 6,79 ha 1987	602,813	0,000	602,813

**Bundesprogramm der Städtebauförderung**  
**Programmbereich: Städtebauliche Sanierungs- und Entwicklungsmaßnahmen**  
**Land: Nordrhein-Westfalen**

Lfd. Nr.	Gemeinde-Ortsteil Kreis Einwohnerzahl 1 = Städtischer 2 = Ländlicher	Bezeichnung der Maßnahme Art des Gebietes (Förderung im Programmjahr) Gebietsgröße in ha Aufnahme in das Bundesprogramm	Finanzhilfe des Bundes bis einschl. 2008 1000 Euro	Finanzhilfe des Bundes Programmjahr 2009 1000 Euro	Finanzhilfe des Bundes insgesamt 1000 Euro
<b>Ausfinanzierte Sanierungsmaßnahmen</b>					
8.	Ascheberg Coesfeld, Kreis 15053 2	Ortskern Herbern Satzungsgebiet, 1990 3,7 ha 1990	170,260	0,000	170,260
9.	Bad Driburg, Stadt Höxter, Kreis 19364 2	Stadtkern II Satzungsgebiet, 1986, im LP seit 1973 5,5 ha 1986	185,599	0,000	185,599
10.	Bad Sassendorf Soest, Kreis 11625 2	Verkehrsberuhigung Satzungsgebiet, 1989 190 ha 1989	346,656	0,000	346,656
11.	Baesweiler, Stadt Aachen, Kreis 28234 2	Kapellen-/Mariastraße Untersuchungsgebiet 1990 0 ha 1990	204,517	0,000	204,517
12.	Bergheim, Stadt Rhein-Erft-Kreis 62722 2	Stadtkern Satzungsgebiet, 1983-85, im LP seit 1975 41,57 ha 1983	1.180,805	0,000	1.180,805
13.	Bergkamen, Stadt Unna, Kreis 51661 1	Zechensiedl. Schönhausen Satzungsgebiete, 1983-85, im LP seit 1980 25,2 ha 1983	605,881	0,000	605,881
14.	Billerbeck, Stadt Coesfeld, Kreis 11624 2	Johannikirchplatz Untersuchungsgebiet, 1986-92 2,2 ha 1986	89,451	0,000	89,451

**Bundesprogramm der Städtebauförderung**  
**Programmbereich: Städtebauliche Sanierungs- und Entwicklungsmaßnahmen**  
**Land: Nordrhein-Westfalen**

Lfd. Nr.	Gemeinde-Ortsteil Kreis Einwohnerzahl 1 = Städtischer 2 = Ländlicher	Bezeichnung der Maßnahme Art des Gebietes (Förderung im Programmjahr) Gebietsgröße in ha Aufnahme in das Bundesprogramm	Finanzhilfe des Bundes bis einschl. 2008 1000 Euro	Finanzhilfe des Bundes Programmjahr 2009 1000 Euro	Finanzhilfe des Bundes insgesamt 1000 Euro
<b>Ausfinanzierte Sanierungsmaßnahmen</b>					
15.	Billerbeck, Stadt Coesfeld, Kreis 11624 2	Altstadt I + II Satzungsgebiet, 1972-86, 89/90 9,32 ha 1972	7.229,338	0,000	7.229,338
16.	Bochum, Stadt Bochum, Kreisfreie Stadt 381542 1	Hofstedter Strasse Satzungsgebiet, 1978-85 19,8 ha 1978	3.723,477	0,000	3.723,477
17.	Bochum, Stadt Bochum, Kreisfreie Stadt 381542 1	Ruhrlandhalle Untersuchungsgebiet 1987-91 0 ha 1987	2.511,977	0,000	2.511,977
18.	Bönen Unna, Kreis 18960 1	Bönen-Ost Untersuchungsgebiet, 1987 160 ha 1987	342,566	0,000	342,566
19.	Castrop-Rauxel, Stadt Recklinghausen, Kreis 76876 1	Ortskern Habinghorst Satzungsgebiet, 1987-88, 90 43,4 ha 1987	1.158,587	0,000	1.158,587
20.	Castrop-Rauxel, Stadt Recklinghausen, Kreis 76876 1	Altstadt Satzungsgebiet, 1982-86, 90-91, LP seit 1965 36,5 ha 1982	1.684,195	0,000	1.684,195
21.	Detmold, Stadt Lippe, Kreis 73583 2	Innenstadt I Satzungsgebiet, 1971-84 13,55 ha 1971	6.312,655	0,000	6.312,655

**Bundesprogramm der Städtebauförderung**  
**Programmbereich: Städtebauliche Sanierungs- und Entwicklungsmaßnahmen**  
**Land: Nordrhein-Westfalen**

Lfd. Nr.	Gemeinde-Ortsteil Kreis Einwohnerzahl 1 = Städtischer 2 = Ländlicher	Bezeichnung der Maßnahme Art des Gebietes (Förderung im Programmjahr) Gebietsgröße in ha Aufnahme in das Bundesprogramm	Finanzhilfe des Bundes bis einschl. 2008 1000 Euro	Finanzhilfe des Bundes Programmjahr 2009 1000 Euro	Finanzhilfe des Bundes insgesamt 1000 Euro
<b>Ausfinanzierte Sanierungsmaßnahmen</b>					
22.	Dorsten, Stadt Recklinghausen, Kreis 78547 1	Hervest Untersuchungsgebiet, 1985-91 250 ha 1985	630,999	0,000	630,999
23.	Dorsten, Stadt Recklinghausen, Kreis 78547 1	Zechensiedlung Hervest Untersuchungsgebiet, 1987 18 ha 1987	1.198,280	0,000	1.198,280
24.	Dortmund, Stadt Dortmund, Kreisfreie 586909 1	Nord III Ost, Satzungsgebiet, 1982-84, im LP seit 1970 17,2 ha 1982	231,805	0,000	231,805
25.	Dortmund, Stadt Dortmund, Kreisfreie 586909 1	Gebiet Nord III West Satzungsgebiet, 1982-91, im LP seit 1974 19,3 ha 1982	1.037,477	0,000	1.037,477
26.	Dortmund, Stadt Dortmund, Kreisfreie 586909 1	Altschüren-West, Mainbergsiedl I-III, einschl. Ers.- und Erg. Geb.Marsbruch/Gevensbergstr. Satzungsgebiete, 1971/72/76/77-82 32 ha 1971	5.604,946	0,000	5.604,946
27.	Dortmund, Stadt Dortmund, Kreisfreie 586909 1	Standortzentrum Dorstfeld I bis III Satzungsgebiet, 1971/72/76-85 51 ha 1971	4.656,940	0,000	4.656,940
28.	Dortmund, Stadt Dortmund, Kreisfreie 586909 1	Dorstfeld-Süd Altlastensanierung Satzungsgebiet, 1988 41,02 ha 1988	2.205,372	0,000	2.205,372

**Bundesprogramm der Städtebauförderung**  
**Programmbereich: Städtebauliche Sanierungs- und Entwicklungsmaßnahmen**  
**Land: Nordrhein-Westfalen**

Lfd. Nr.	Gemeinde-Ortsteil Kreis Einwohnerzahl 1 = Städtischer 2 = Ländlicher	Bezeichnung der Maßnahme Art des Gebietes (Förderung im Programmjahr) Gebietsgröße in ha Aufnahme in das Bundesprogramm	Finanzhilfe des Bundes bis einschl. 2008 1000 Euro	Finanzhilfe des Bundes Programmjahr 2009 1000 Euro	Finanzhilfe des Bundes insgesamt 1000 Euro
<b>Ausfinanzierte Sanierungsmaßnahmen</b>					
29.	Dortmund, Stadt Dortmund, Kreisfreie 586909 1	Rheinische Straße West Untersuchungsgebiet, 1987 17 ha 1987	286,823	0,000	286,823
30.	Drensteinfurt, Stadt Warendorf, Kreis 15388 2	Stadtmitte einschl. histor. Schloßanlage Satzungsgebiet 1986/89, 90-93 im LP seit '68 34 ha 1986	444,824	0,000	444,824
31.	Dülmen, Stadt Coesfeld, Kreis 47315 1	Innenstadt Satzungsgebiet, 1986-93 114 ha 1986	1.423,437	0,000	1.423,437
32.	Düsseldorf, Stadt Düsseldorf, Kreisfreie 581122 1	Nachbarschaftspark Gerresheim u. Lierenfeld Untersuchungsgebiet, 1988 42 ha 1988	351,734	0,000	351,734
33.	Ennepetal, Stadt Ennepe-Ruhr-Kreis 31440 1	Stadtkern Milspe Satzungsgebiet, 1977-83 7,5 ha 1977	1.965,580	0,000	1.965,580
34.	Essen, Stadt Essen, Kreisfreie Stadt 582140 1	Segeroth-Nord-Ost Satzungsgebiet, 1983-85, im LP seit 1979 6,4 ha 1983	628,477	0,000	628,477
35.	Geilenkirchen, Stadt Heinsberg, Kreis 28265 2	Stadtmitte Satzungsgebiet, 1983-86, im LP seit 1972 26,15 ha 1983	2.141,173	0,000	2.141,173

**Bundesprogramm der Städtebauförderung**  
**Programmbereich: Städtebauliche Sanierungs- und Entwicklungsmaßnahmen**  
**Land: Nordrhein-Westfalen**

Lfd. Nr.	Gemeinde-Ortsteil Kreis Einwohnerzahl 1 = Städtischer 2 = Ländlicher	Bezeichnung der Maßnahme Art des Gebietes (Förderung im Programmjahr) Gebietsgröße in ha Aufnahme in das Bundesprogramm	Finanzhilfe des Bundes bis einschl. 2008 1000 Euro	Finanzhilfe des Bundes Programmjahr 2009 1000 Euro	Finanzhilfe des Bundes insgesamt 1000 Euro
<b>Ausfinanzierte Sanierungsmaßnahmen</b>					
36.	Geseke, Stadt Soest, Kreis 20810 2	Gebiet A 3/1 Satzungsgebiet, 1986, im LP seit 1968 0,9 ha 1986	203,494	0,000	203,494
37.	Gladbeck, Stadt Recklinghausen, Kreis 75997 1	Stadtmitte Ost Satzungsgebiet, 1983-84, im LP seit 1974 10 ha 1983	202,983	0,000	202,983
38.	Goch, Stadt Kleve, Kreis 34003 2	Südl. Stadtkern Satzungsgebiet, 1983-88, im LP seit 1979 6,7 ha 1983	1.690,860	0,000	1.690,860
39.	Grefrath Viersen, Kreis 15876 2	Ortskern II Satzungsgebiet, 1986-93 13,2 ha 1986	920,716	0,000	920,716
40.	Greven, Stadt Steinfurt, Kreis 35747 2	Stadtmitte Satzungsgebiet, 1983-88, im LP seit 1975 26,23 ha 1983	1.090,879	0,000	1.090,879
41.	Hagen, Stadt Hagen, Kreisfreie Stadt 193748 1	Innenstadt Hohenlimburg Satzungsgebiet, 1983-86, im LP seit 1973 4,1 ha 1983	1.109,503	0,000	1.109,503
42.	Haltern am See, Stadt Recklinghausen, Kreis 38018 1	Stadtmitte Satzungsgebiet, 1987 1,06 ha 1987	175,884	0,000	175,884

**Bundesprogramm der Städtebauförderung**  
**Programmbereich: Städtebauliche Sanierungs- und Entwicklungsmaßnahmen**  
**Land: Nordrhein-Westfalen**

Lfd. Nr.	Gemeinde-Ortsteil Kreis Einwohnerzahl 1 = Städtischer 2 = Ländlicher	Bezeichnung der Maßnahme Art des Gebietes (Förderung im Programmjahr) Gebietsgröße in ha Aufnahme in das Bundesprogramm	Finanzhilfe des Bundes bis einschl. 2008 1000 Euro	Finanzhilfe des Bundes Programmjahr 2009 1000 Euro	Finanzhilfe des Bundes insgesamt 1000 Euro
<b>Ausfinanzierte Sanierungsmaßnahmen</b>					
43.	Hamminkeln, Stadt Wesel, Kreis 27650 2	Brünen Untersuchungsgebiet, 1986 12 ha 1986	18,120	0,000	18,120
44.	Herne, Stadt Herne, Kreisfreie Stadt 168454 1	Sodingen XII Satzungsgebiet, 1986-97 105 ha 1986	1.275,162	0,000	1.275,162
45.	Herne, Stadt Herne, Kreisfreie Stadt 168454 1	Herne X, Vinckestraße Satzungsgebiet, 1983-85, im LP seit 1979 12,2 ha 1983	736,543	0,000	736,543
46.	Herten, Stadt Recklinghausen, Kreis 63713 1	Zechensiedlung Friedrich-/ Knappenstraße Untersuchungsgebiet, 1986 11,4 ha 1986	372,866	0,000	372,866
47.	Hilchenbach, Stadt Siegen-Wittgenstein, 16109 2	Stadtmitte Satzungsgebiet, 1987, im LP seit 1973 18,7 ha 1987	291,130	0,000	291,130
48.	Hopsten Steinfurt, Kreis 7732 2	Ortskern Satzungsgebiet, 1989-93 9,98 ha 1989	577,760	0,000	577,760
49.	Ibbenbüren, Stadt Steinfurt, Kreis 51402 2	Ortskern Laggenbeck Untersuchungsgebiet, 1987-91 40 ha 1987	148,275	0,000	148,275

**Bundesprogramm der Städtebauförderung**  
**Programmbereich: Städtebauliche Sanierungs- und Entwicklungsmaßnahmen**  
**Land: Nordrhein-Westfalen**

Lfd. Nr.	Gemeinde-Ortsteil Kreis Einwohnerzahl 1 = Städtischer 2 = Ländlicher	Bezeichnung der Maßnahme Art des Gebietes (Förderung im Programmjahr) Gebietsgröße in ha Aufnahme in das Bundesprogramm	Finanzhilfe des Bundes bis einschl. 2008 1000 Euro	Finanzhilfe des Bundes Programmjahr 2009 1000 Euro	Finanzhilfe des Bundes insgesamt 1000 Euro
<b>Ausfinanzierte Sanierungsmaßnahmen</b>					
50.	Ibbenbüren, Stadt Steinfurt, Kreis 51402 2	Innenstadt Untersuchungsgebiet, 1986-93, im LP seit 1971 60 ha 1986	1.310,952	0,000	1.310,952
51.	Isselburg, Stadt Borken, Kreis 11253 2	Anholt Untersuchungsgebiet, 1988 8,1 ha 1988	369,664	0,000	369,664
52.	Köln, Stadt Köln, Kreisfreie Stadt 995397 1	Humboldt-Gremberg Untersuchungsgebiet, 1988-91 106,78 ha 1988	198,424	0,000	198,424
53.	Köln, Stadt Köln, Kreisfreie Stadt 995397 1	Wohnumfeldprogramm II Untersuchungsgebiete, 1986-89 0 ha 1986	11.178,174	0,000	11.178,174
54.	Kranenburg Kleve, Kreis 9927 2	Historischer Ortskern Satzungsgebiet, 1987 10 ha 1987	840,547	0,000	840,547
55.	Laer Steinfurt, Kreis 6330 2	Bernh.-Holtmann-Straße Untersuchungsgebiet, 1986-89 0,4 ha 1986	136,515	0,000	136,515
56.	Leichlingen (Rheinland), Rheinisch-Bergischer 27480 2	Stadtkern Brückerfeld Satzungsgebiet, 1983-85, im LP seit 1979 6,3 ha 1983	399,264	0,000	399,264



**Bundesprogramm der Städtebauförderung**  
**Programmbereich: Städtebauliche Sanierungs- und Entwicklungsmaßnahmen**  
**Land: Nordrhein-Westfalen**

Lfd. Nr.	Gemeinde-Ortsteil Kreis Einwohnerzahl 1 = Städtischer 2 = Ländlicher	Bezeichnung der Maßnahme Art des Gebietes (Förderung im Programmjahr) Gebietsgröße in ha Aufnahme in das Bundesprogramm	Finanzhilfe des Bundes bis einschl. 2008 1000 Euro	Finanzhilfe des Bundes Programmjahr 2009 1000 Euro	Finanzhilfe des Bundes insgesamt 1000 Euro
<b>Ausfinanzierte Sanierungsmaßnahmen</b>					
57.	Lennestadt, Stadt Olpe, Kreis 27559 2	Lennestadt II, Ortskern Altenhudem Satzungsgebiet, 1983-87, im LP seit 1980 4,2 ha 1983	1.062,465	0,000	1.062,465
58.	Lippstadt, Stadt Soest, Kreis 66971 2	östl. Innenstadt I Satzungsgebiet, 1972-87 9,38 ha 1972	5.187,567	0,000	5.187,567
59.	Löhne, Stadt Herford, Kreis 41031 2	Bahnhof Untersuchungsgebiet, 1989-90 0 ha 1989	151,683	0,000	151,683
60.	Lotte Steinfurt, Kreis 13549 2	Ortskern Wersen Satzungsgebiet, 1988-90 101,2 ha 1988	319,046	0,000	319,046
61.	Lotte Steinfurt, Kreis 13549 2	Ortskern Untersuchungsgebiet, 1986-89 0 ha 1986	519,115	0,000	519,115
62.	Lüdenscheid, Stadt Märkischer Kreis 77361 2	Nördl. Innenstadt I Satzungsgebiet, 1972-84 11 ha 1972	5.661,460	0,000	5.661,460
63.	Lünen, Stadt Unna, Kreis 88832 1	Süd-West Satzungsgebiet, 1986, im LP seit 1982 4,6 ha 1986	99,191	0,000	99,191

**Bundesprogramm der Städtebauförderung**  
**Programmbereich: Städtebauliche Sanierungs- und Entwicklungsmaßnahmen**  
**Land: Nordrhein-Westfalen**

Lfd. Nr.	Gemeinde-Ortsteil Kreis Einwohnerzahl 1 = Städtischer 2 = Ländlicher	Bezeichnung der Maßnahme Art des Gebietes (Förderung im Programmjahr) Gebietsgröße in ha Aufnahme in das Bundesprogramm	Finanzhilfe des Bundes bis einschl. 2008 1000 Euro	Finanzhilfe des Bundes Programmjahr 2009 1000 Euro	Finanzhilfe des Bundes insgesamt 1000 Euro
<b>Ausfinanzierte Sanierungsmaßnahmen</b>					
64.	Marl, Stadt Recklinghausen, Kreis 89735 1	WUV Stadtmitte Untersuchungsgebiet, 1986 35 ha 1986	413,647	0,000	413,647
65.	Meschede, Stadt Hochsauerlandkreis 31757 2	Oesterweg Satzungsgebiet, 1986-90 6,11 ha 1986	1.101,323	0,000	1.101,323
66.	Mettingen Steinfurt, Kreis 12253 2	Ortskern Untersuchungsgebiet, 1989-91 2,8 ha 1989	417,521	0,000	417,521
67.	Mönchengladbach, Stadt Mönchengladbach, 260018 1	Stadtteilzentrum, Gebiete I - IV einschl. Zentrum f. offene Kulturarbeit Bismarckstraße Satzungsgebiet, 1975/80-86 23,68 ha 1975	5.999,126	0,000	5.999,126
68.	Mönchengladbach, Stadt Mönchengladbach, 260018 1	Abteiberg Satzungsgebiet, 1983-89, im LP seit 1979 21,5 ha 1983	2.080,122	0,000	2.080,122
69.	Mülheim an der Ruhr, Mülheim an der Ruhr, 168925 1	Alt-Saarn Satzungsgebiet, 1981-86 34,93 ha 1981	1.720,625	0,000	1.720,625
70.	Mülheim an der Ruhr, Mülheim an der Ruhr, 168925 1	Nördliche Innenstadt Satzungsgebiet, 1977-92 18 ha 1977	5.371,883	0,000	5.371,883

**Bundesprogramm der Städtebauförderung**  
**Programmbereich: Städtebauliche Sanierungs- und Entwicklungsmaßnahmen**  
**Land: Nordrhein-Westfalen**

Lfd. Nr.	Gemeinde-Ortsteil Kreis Einwohnerzahl 1 = Städtischer 2 = Ländlicher	Bezeichnung der Maßnahme Art des Gebietes (Förderung im Programmjahr) Gebietsgröße in ha Aufnahme in das Bundesprogramm	Finanzhilfe des Bundes bis einschl. 2008 1000 Euro	Finanzhilfe des Bundes Programmjahr 2009 1000 Euro	Finanzhilfe des Bundes insgesamt 1000 Euro
<b>Ausfinanzierte Sanierungsmaßnahmen</b>					
71.	Neuss, Stadt Rhein-Kreis Neuss, Kreis 151449 1	Barbaraviertel Satzungsgebiet, 1986-88 22,5 ha 1986	1.105,413	0,000	1.105,413
72.	Nümbrecht Oberbergischer Kreis 17393 2	Ortskern Marienberg hausen Untersuchungsgebiet, 1986-87 9,87 ha 1986	201,911	0,000	201,911
73.	Ochtrup, Stadt Steinfurt, Kreis 19414 1	Ortskern Satzungsgebiet, 1987, im LP seit 1973 11,7 ha 1987	65,445	0,000	65,445
74.	Oer-Erkenschwick, Stadt Recklinghausen, Kreis 30483 1	Inneres Stadtgebiet Untersuchungsgebiet, 1986-93 142 ha 1986	2.438,410	0,000	2.438,410
75.	Olpe, Stadt Olpe, Kreis 25581 2	Stadtkern Abschnitt I + II Satzungsgebiet, 1983-86 10,1 ha 1983	1.549,726	0,000	1.549,726
76.	Olsberg, Stadt Hochsauerlandkreis 15596 2	Ortskern Satzungsgebiet, 1987-90, im LP seit 1963 15 ha 1987	425,395	0,000	425,395
77.	Plettenberg, Stadt Märkischer Kreis 27397 2	Stadtmitte Satzungsgebiet, 1972/77-82, 87 8,7 ha 1972	4.589,509	0,000	4.589,509

**Bundesprogramm der Städtebauförderung**  
**Programmbereich: Städtebauliche Sanierungs- und Entwicklungsmaßnahmen**  
**Land: Nordrhein-Westfalen**

Lfd. Nr.	Gemeinde-Ortsteil Kreis Einwohnerzahl 1 = Städtischer 2 = Ländlicher	Bezeichnung der Maßnahme Art des Gebietes (Förderung im Programmjahr) Gebietsgröße in ha Aufnahme in das Bundesprogramm	Finanzhilfe des Bundes bis einschl. 2008 1000 Euro	Finanzhilfe des Bundes Programmjahr 2009 1000 Euro	Finanzhilfe des Bundes insgesamt 1000 Euro
<b>Ausfinanzierte Sanierungsmaßnahmen</b>					
78.	Ratingen, Stadt Mettmann, Kreis 92255 2	Innenstadt I Satzungsgebiet, 1983-88, im LP seit 1973 9,15 ha 1983	2.619,521	0,000	2.619,521
79.	Recke Steinfurt, Kreis 11779 2	Ortskern Untersuchungsgebiet, 1988 3 ha 1988	207,278	0,000	207,278
80.	Recklinghausen, Stadt Recklinghausen, Kreis 120536 1	Dreieckssiedl.Hochlarmark Satzungsgebiet, 1983-85, im LP seit 1980 23 ha 1983	818,696	0,000	818,696
81.	Reken Borchen, Kreis 14267 2	Ortskern Groß Reken Satzungsgebiet, 1986-93 42 ha 1986	625,003	0,000	625,003
82.	Rheinbach, Stadt Rhein-Sieg-Kreis 26779 2	Kernstadt Satzungsgebiet, 1981-88 13,6 ha 1981	2.857,736	0,000	2.857,736
83.	Rheinberg, Stadt Wesel, Kreis 31982 2	Reichelsiedlung Satzungsgebiet, 1989 17,2 ha 1989	768,030	0,000	768,030
84.	Rheine, Stadt Steinfurt, Kreis 76546 1	Auf dem Thie Untersuchungsgebiet, 1987-90 2,09 ha 1987	367,363	0,000	367,363

**Bundesprogramm der Städtebauförderung**  
**Programmbereich: Städtebauliche Sanierungs- und Entwicklungsmaßnahmen**  
**Land: Nordrhein-Westfalen**

Lfd. Nr.	Gemeinde-Ortsteil Kreis Einwohnerzahl 1 = Städtischer 2 = Ländlicher	Bezeichnung der Maßnahme Art des Gebietes (Förderung im Programmjahr) Gebietsgröße in ha Aufnahme in das Bundesprogramm	Finanzhilfe des Bundes bis einschl. 2008 1000 Euro	Finanzhilfe des Bundes des Bundes Programmjahr 2009 1000 Euro	Finanzhilfe des Bundes insgesamt 1000 Euro
<b>Ausfinanzierte Sanierungsmaßnahmen</b>					
85.	Roetgen Aachen, Kreis 8203 2	Ortskern Untersuchungsgebiet, 1987 0,7 ha 1987	282,951	0,000	282,951
86.	Saerbeck Steinfurt, Kreis 7189 2	Ortskern Untersuchungsgebiet, 1986 9,7 ha 1986	234,032	0,000	234,032
87.	Schwalmtal Viersen, Kreis 19318 2	Ortskern Waldniel Satzungsgebiet, 1986, im LP seit 1978 9,7 ha 1986	363,993	0,000	363,993
88.	Stolberg (Rhld.), Stadt Aachen, Kreis 58294 1	Altstadt Satzungsgebiet, 1981 12,8 ha 1981	1.978,265	0,000	1.978,265
89.	Telgte, Stadt Warendorf, Kreis 19345 1	Altstadt Satzungsgebiet, 1986, 88-93 im LP seit 1982 4,6 ha 1986	1.239,372	0,000	1.239,372
90.	Unna, Stadt Unna, Kreis 67662 1	Zechensiedl. Königsborn Satzungsgebiet, 1983-84, im LP seit 1975 22,4 ha 1983	654,965	0,000	654,965
91.	Unna, Stadt Unna, Kreis 67662 1	Einkaufs-und Verkehrs- zentrum am Bahnhof Satzungsgebiet, 1987-89, im LP seit 1971 9 ha 1987	425,906	0,000	425,906

**Bundesprogramm der Städtebauförderung**  
**Programmbereich: Städtebauliche Sanierungs- und Entwicklungsmaßnahmen**  
**Land: Nordrhein-Westfalen**

Lfd. Nr.	Gemeinde-Ortsteil Kreis Einwohnerzahl 1 = Städtischer 2 = Ländlicher	Bezeichnung der Maßnahme Art des Gebietes (Förderung im Programmjahr) Gebietsgröße in ha Aufnahme in das Bundesprogramm	Finanzhilfe des Bundes bis einschl. 2008 1000 Euro	Finanzhilfe des Bundes Programmjahr 2009 1000 Euro	Finanzhilfe des Bundes insgesamt 1000 Euro
<b>Ausfinanzierte Sanierungsmaßnahmen</b>					
92.	Waldbröl, Stadt Oberbergischer Kreis 19567 2	Stadtkern/Hochstraße Untersuchungsgebiet, 1986 150 ha 1986	335,835	0,000	335,835
93.	Warendorf, Stadt Warendorf, Kreis 38375 2	Stiftsmarkt Frecken horst Untersuchungsgebiet, 1989-91 3,48 ha 1989	276,380	0,000	276,380
94.	Warstein, Stadt Soest, Kreis 28008 2	Innenstadt Satzungsgebiet, 1981-86 10 ha 1981	2.777,337	0,000	2.777,337
95.	Werdohl, Stadt Märkischer Kreis 19670 2	Bahnhofsviertel Satzungsgebiet, 1980-88, im LP seit 1979 13,06 ha 1980	3.462,278	0,000	3.462,278
96.	Werl, Stadt Soest, Kreis 32138 2	Innenstadt I Satzungsgebiet, 1972-84 13,5 ha 1972	6.821,656	0,000	6.821,656
97.	Wermelskirchen, Stadt Rheinisch-Bergischer 36244 1	Stadtkern Satzungsgebiet, 1978-86 3,87 ha 1978	1.537,966	0,000	1.537,966
98.	Witten, Stadt Ennepe-Ruhr-Kreis 99598 1	Innenstadt II Satzungsgebiet, 1986-87 4,4 ha 1986	788,923	0,000	788,923

**Bundesprogramm der Städtebauförderung**  
**Programmbereich: Städtebauliche Sanierungs- und Entwicklungsmaßnahmen**  
**Land: Nordrhein-Westfalen**

Lfd. Nr.	Gemeinde-Ortsteil Kreis Einwohnerzahl 1 = Städtischer 2 = Ländlicher	Bezeichnung der Maßnahme Art des Gebietes (Förderung im Programmjahr) Gebietsgröße in ha Aufnahme in das Bundesprogramm	Finanzhilfe des Bundes bis einschl. 2008 1000 Euro	Finanzhilfe des Bundes Programmjahr 2009 1000 Euro	Finanzhilfe des Bundes insgesamt 1000 Euro
<b>Ausfinanzierte Sanierungsmaßnahmen</b>					
99.	Witten, Stadt Ennepe-Ruhr-Kreis 99598 1	Stadtteilzentrum Herbede Satzungsgebiet, 1981-84 8,1 ha 1981	1.193,355	0,000	1.193,355
100.	Wülfrath, Stadt Mettmann, Kreis 21612 2	Stadtkern Satzungsgebiet, 1986-91, im LP seit 1972 9,3 ha 1986	549,802	0,000	549,802
101.	Wuppertal, Stadt Wuppertal, Kreisfreie 356420 1	Wohnumfeldprogramm II Arrenberg, Wichlinghausen, Barmen u. Elberfeld-Nord Untersuchungsgebiete, 1986 0 ha 1986	4.870,566	0,000	4.870,566
<b>Ausfinanzierte Sanierungsmaßnahmen</b>					
<b>Summe Sanierung</b>		<b>Anzahl: 101</b>	<b>156.143,713</b>	<b>0,000</b>	<b>156.143,713</b>

**Bundesprogramm der Städtebauförderung**  
**Programmbereich: Städtebauliche Sanierungs- und Entwicklungsmaßnahmen**  
**Land: Nordrhein-Westfalen**

Lfd. Nr.	Gemeinde-Ortsteil Kreis Einwohnerzahl 1 = Städtischer 2 = Ländlicher	Bezeichnung der Maßnahme Art des Gebietes (Förderung im Programmjahr) Gebietsgröße in ha Aufnahme in das Bundesprogramm	Finanzhilfe des Bundes bis einschl. 2008 1000 Euro	Finanzhilfe des Bundes Programmjahr 2009 1000 Euro	Finanzhilfe des Bundes insgesamt 1000 Euro
----------	--	---	--	--	---

A u s f i n a n z i e r t e Entwicklungsmaßnahmen

1.	Bochum, Stadt Bochum, Kreisfreie Stadt 381542 1	Universitätswohnstadt Entwicklungsbereich lt. VO 1971-81 253,8 ha 1971	8.700,442	0,000	8.700,442
2.	Bonn, Stadt Bonn, Kreisfreie Stadt 316416 1	Hardtberg Entwicklungsbereich lt VO, 1971-91 710 ha 1971	25.692,254	0,000	25.692,254
3.	Hagen, Stadt Hagen, Kreisfreie Stadt 193748 1	Unteres Lennetal Entwicklungsbereich lt. VO, 1977-81 537,7 ha 1977	10.586,298	0,000	10.586,298

A u s f i n a n z i e r t e Entwicklungsmaßnahmen

<b>Summe Entwicklung</b>	<b>Anzahl: 3</b>	<b>44.978,994</b>	<b>0,000</b>	<b>44.978,994</b>
--------------------------	------------------	-------------------	--------------	-------------------



**Bundesprogramm der Städtebauförderung**  
**Programmbereich: Städtebauliche Sanierungs- und Entwicklungsmaßnahmen**  
**Land: Nordrhein-Westfalen**

Lfd. Nr.	Gemeinde-Ortsteil Kreis Einwohnerzahl 1 = Städtischer 2 = Ländlicher	Bezeichnung der Maßnahme Art des Gebietes (Förderung im Programmjahr) Gebietsgröße in ha Aufnahme in das Bundesprogramm	Finanzhilfe des Bundes bis einschl. 2008 1000 Euro	Finanzhilfe des Bundes Programmjahr 2009 1000 Euro	Finanzhilfe des Bundes insgesamt 1000 Euro
<b>A b g e r e c h n e t e Sanierungsmaßnahmen</b>					
1.	Aachen, Stadt Aachen, Kreisfreie Stadt 259030 1	Rehmviertel I Satzungsgebiet, 1981-84 7,26 ha 1981	1.398,314	0,000	1.398,314
2.	Aachen, Stadt Aachen, Kreisfreie Stadt 259030 1	Östl. Altstadt Untersuchungsgebiet, 1986 48,5 ha 1986	800,917	0,000	800,917
3.	Aachen, Stadt Aachen, Kreisfreie Stadt 259030 1	Kornelimünster, historischer Ortskern Untersuchungsgebiet, 1991 45,35 ha 1991	106,349	0,000	106,349
4.	Aachen, Stadt Aachen, Kreisfreie Stadt 259030 1	WUV Paßstraße Untersuchungsgebiet, 1989/90 7,5 ha 1989	622,924	0,000	622,924
5.	Ahaus, Stadt Borken, Kreis 38679 2	Innenstadt 1-3 Satzungsgebiet, 1977/79-84-1999 12,69 ha 1977	4.692,394	0,000	4.692,394
6.	Ahaus, Stadt Borken, Kreis 38679 2	Bereich Krefter Untersuchungsgebiet, 1988-94 2,35 ha 1988	198,893	0,000	198,893
7.	Alfter Rhein-Sieg-Kreis 22868 1	WUV Witterschlick Untersuchungsgebiet, 1990-96 0 ha 1990	80,477	0,000	80,477

**Bundesprogramm der Städtebauförderung**  
**Programmbereich: Städtebauliche Sanierungs- und Entwicklungsmaßnahmen**  
**Land: Nordrhein-Westfalen**

Lfd. Nr.	Gemeinde-Ortsteil Kreis Einwohnerzahl 1 = Städtischer 2 = Ländlicher	Bezeichnung der Maßnahme Art des Gebietes (Förderung im Programmjahr) Gebietsgröße in ha Aufnahme in das Bundesprogramm	Finanzhilfe des Bundes bis einschl. 2008 1000 Euro	Finanzhilfe des Bundes Programmjahr 2009 1000 Euro	Finanzhilfe des Bundes insgesamt 1000 Euro
<b>A b g e r e c h n e t e Sanierungsmaßnahmen</b>					
8.	Alfter Rhein-Sieg-Kreis 22868 1	Ortskern Satzungsgebiet, 1988 24,7 ha 1988	570,939	0,000	570,939
9.	Alsdorf, Stadt Aachen, Kreis 46015 2	Dorfplatz Schaufenberg Untersuchungsgebiet, 1986-94 0,12 ha 1986	43,481	0,000	43,481
10.	Altenbeken Paderborn, Kreis 9473 2	Ortskern Satzungsgebiet, 1972-95 3,8 ha 1972	1.328,336	0,000	1.328,336
11.	Anröchte Soest, Kreis 10752 2	Ortskern Untersuchungsgebiet, 1991-98 9 ha 1991	1.161,144	0,000	1.161,144
12.	Anröchte Soest, Kreis 10752 2	Auf dem Moore Untersuchungsgebiet, 1990-95 0 ha 1990	166,681	0,000	166,681
13.	Arnsberg, Stadt Hochsauerlandkreis 75624 2	Oberstadt Neheim Untersuchungsgebiet, 1990-1999 3,9 ha 1990	186,352	0,000	186,352
14.	Arnsberg, Stadt Hochsauerlandkreis 75624 2	Ortskern Hüsten Satzungsgebiet, 1988-99 61,3 ha 1988	1.004,689	0,000	1.004,689

**Bundesprogramm der Städtebauförderung**  
**Programmbereich: Städtebauliche Sanierungs- und Entwicklungsmaßnahmen**  
**Land: Nordrhein-Westfalen**

Lfd. Nr.	Gemeinde-Ortsteil Kreis Einwohnerzahl 1 = Städtischer 2 = Ländlicher	Bezeichnung der Maßnahme Art des Gebietes (Förderung im Programmjahr) Gebietsgröße in ha Aufnahme in das Bundesprogramm	Finanzhilfe des Bundes bis einschl. 2008 1000 Euro	Finanzhilfe des Bundes Programmjahr 2009 1000 Euro	Finanzhilfe des Bundes insgesamt 1000 Euro
<b>A b g e r e c h n e t e Sanierungsmaßnahmen</b>					
15.	Arnsberg, Stadt Hochsauerlandkreis 75624 2	Neheim Strohdorf Untersuchungsgebiet, 1987-98 5 ha 1987	483,162	0,000	483,162
16.	Arnsberg, Stadt Hochsauerlandkreis 75624 2	Neheimer Markt Satzungsgebiet, 1983-99, im LP seit 1974 12,3 ha 1983	2.342,228	0,000	2.342,228
17.	Ascheberg Coesfeld, Kreis 15053 2	Ortskern Satzungsgebiet, 1972-81 7 ha 1972	977,104	0,000	977,104
18.	Attendorn, Stadt Olpe, Kreis 24818 2	Stadtkern Satzungsgebiet, 1990-99 20 ha 1990	108,394	0,000	108,394
19.	Augustdorf Lippe, Kreis 9721 2	Ortskern Untersuchungsgebiet, 1987-98 170 ha 1987	1.322,201	0,000	1.322,201
20.	öbich-Palenberg, Stadt Heinsberg, Kreis 25088 2	Bergarbeitersiedlung Palenberg Satzungsgebiet, 1983-85 46 ha 1983	2.601,964	0,000	2.601,964
21.	Bad Berleburg, Stadt Siegen-Wittgenstein, 20275 2	Stadtkern Satzungsgebiet, 1981-87, im LP seit 1974 -1999 3,98 ha 1981	1.073,202	0,000	1.073,202

**Bundesprogramm der Städtebauförderung**  
**Programmbereich: Städtebauliche Sanierungs- und Entwicklungsmaßnahmen**  
**Land: Nordrhein-Westfalen**

Lfd. Nr.	Gemeinde-Ortsteil Kreis Einwohnerzahl 1 = Städtischer 2 = Ländlicher	Bezeichnung der Maßnahme Art des Gebietes (Förderung im Programmjahr) Gebietsgröße in ha Aufnahme in das Bundesprogramm	Finanzhilfe des Bundes bis einschl. 2008 1000 Euro	Finanzhilfe des Bundes Programmjahr 2009 1000 Euro	Finanzhilfe des Bundes insgesamt 1000 Euro
<b>A b g e r e c h n e t e Sanierungsmaßnahmen</b>					
22.	Bad Driburg, Stadt Höxter, Kreis 19364 2	Lange Straße Untersuchungsgebiet, 1988-95 3,3 ha 1988	151,342	0,000	151,342
23.	Bad Driburg, Stadt Höxter, Kreis 19364 2	Ortskern Untersuchungsgebiet, 1989-1999 4 ha 1989	239,285	0,000	239,285
24.	Bad Honnef, Stadt Rhein-Sieg-Kreis 24965 2	Alter Kurbereich Untersuchungsgebiet, 1989-97 1,15 ha 1989	1.061,953	0,000	1.061,953
25.	Bad Honnef, Stadt Rhein-Sieg-Kreis 24965 2	Innenstadt Untersuchungsgebiet, 1987 1,6 ha 1987	359,630	0,000	359,630
26.	Bad Laasphe, Stadt Siegen-Wittgenstein, 14879 2	WUV Feudingen Satzungsgebiet, 1988, bisher im LP 6 ha 1988	195,825	0,000	195,825
27.	Bad Salzuflen, Stadt Lippe, Kreis 54300 2	Hist. Stadtkern einschl. Kurbereich Satzungsgebiet, 1986-87, 90 19,2 ha 1986	1.698,491	0,000	1.698,491
28.	Bad Wünnenberg, Stadt Paderborn, Kreis 12463 2	Ortskern Wünnenberg Satzungsgebiet, 1989/92-2000 63,6 ha 1989	496,464	0,000	496,464

**Bundesprogramm der Städtebauförderung**  
**Programmbereich: Städtebauliche Sanierungs- und Entwicklungsmaßnahmen**  
**Land: Nordrhein-Westfalen**

Lfd. Nr.	Gemeinde-Ortsteil Kreis Einwohnerzahl 1 = Städtischer 2 = Ländlicher	Bezeichnung der Maßnahme Art des Gebietes (Förderung im Programmjahr) Gebietsgröße in ha Aufnahme in das Bundesprogramm	Finanzhilfe des Bundes bis einschl. 2008 1000 Euro	Finanzhilfe des Bundes Programmjahr 2009 1000 Euro	Finanzhilfe des Bundes insgesamt 1000 Euro
<b>A b g e r e c h n e t e Sanierungsmaßnahmen</b>					
29.	Bad Wünnenberg, Stadt Paderborn, Kreis 12463 2	Kirche-Schafstall Realschule Untersuchungsgebiet, 1986-94 1 ha 1986	275,075	0,000	275,075
30.	Bad Wünnenberg, Stadt Paderborn, Kreis 12463 2	Ortskern Fürstenberg I Satzungsgebiet, 1973-94 0 ha 1973	170,269	0,000	170,269
31.	Bad Wünnenberg, Stadt Paderborn, Kreis 12463 2	Ortskern Haaren I Satzungsgebiet, 1972-95 9,6 ha 1972	317,156	0,000	317,156
32.	Barntrup, Stadt Lippe, Kreis 9159 2	Stadtkern Satzungsgebiet, 1986/90-1999 16 ha 1986	1.076,269	0,000	1.076,269
33.	Bedburg, Stadt Rhein-Erft-Kreis 24859 2	Mitte Untersuchungsgebiet, 1987 20,1 ha 1987	415,134	0,000	415,134
34.	Beelen Warendorf, Kreis 6366 2	Ortskern Untersuchungsgebiet, 1986-94 20 ha 1986	421,627	0,000	421,627
35.	Bergheim, Stadt Rhein-Erft-Kreis 62722 2	Thorr, I. BA Untersuchungsgebiet, 1990-2000 12,2 ha 1990	99,020	0,000	99,020

**Bundesprogramm der Städtebauförderung**  
**Programmbereich: Städtebauliche Sanierungs- und Entwicklungsmaßnahmen**  
**Land: Nordrhein-Westfalen**

Lfd. Nr.	Gemeinde-Ortsteil Kreis Einwohnerzahl 1 = Städtischer 2 = Ländlicher	Bezeichnung der Maßnahme Art des Gebietes (Förderung im Programmjahr) Gebietsgröße in ha Aufnahme in das Bundesprogramm	Finanzhilfe des Bundes bis einschl. 2008 1000 Euro	Finanzhilfe des Bundes Programmjahr 2009 1000 Euro	Finanzhilfe des Bundes insgesamt 1000 Euro
<b>A b g e r e c h n e t e    Sanierungsmaßnahmen</b>					
36.	Bergisch Gladbach, Stadt Rheinisch-Bergischer 105840 1	Buchmühle/Forum/ Quirlsberg Untersuchungsgebiet, 1986-87 0 ha 1986	384,292	0,000	384,292
37.	Bergisch Gladbach, Stadt Rheinisch-Bergischer 105840 2	Alte Kölnische Straße Satzungsgebiet, 1990-96 2,13 ha 1990	92,794	0,000	92,794
38.	Bergkamen, Stadt Unna, Kreis 51661 1	Zechensiedlung Rünthe I und II Satzungsgebiet, 1983-99, im LP seit 1975 51,28 ha 1983	295,436	0,000	295,436
39.	Bergkamen, Stadt Unna, Kreis 51661 2	WUV Alte Kolonie einschl. Schürmannsiedlung Satzungsgebiet, 1990-99 15 ha 1990	424,025	0,000	424,025
40.	Bergneustadt, Stadt Oberbergischer Kreis 20190 2	Ortskern Hackenberg Untersuchungsgebiet, 1990-97 0 ha 1990	53,686	0,000	53,686
41.	Bergneustadt, Stadt Oberbergischer Kreis 20190 1	Dreiort I Satzungsgebiet, 1977-2000 6,5 ha 1977	768,684	0,000	768,684
42.	Bergneustadt, Stadt Oberbergischer Kreis 20190 1	WUV Altstadt Untersuchungsgebiet, 1986-95 0,34 ha 1986	138,703	0,000	138,703

**Bundesprogramm der Städtebauförderung**  
**Programmbereich: Städtebauliche Sanierungs- und Entwicklungsmaßnahmen**  
**Land: Nordrhein-Westfalen**

Lfd. Nr.	Gemeinde-Ortsteil Kreis Einwohnerzahl 1 = Städtischer 2 = Ländlicher	Bezeichnung der Maßnahme Art des Gebietes (Förderung im Programmjahr) Gebietsgröße in ha Aufnahme in das Bundesprogramm	Finanzhilfe des Bundes bis einschl. 2008 1000 Euro	Finanzhilfe des Bundes Programmjahr 2009 1000 Euro	Finanzhilfe des Bundes insgesamt 1000 Euro
<b>A b g e r e c h n e t e Sanierungsmaßnahmen</b>					
43.	Beverungen, Stadt Höxter, Kreis 14632 2	Stadtkern Satzungsgebiet, 1986/90-98 17,3 ha 1986	386,482	0,000	386,482
44.	Beverungen, Stadt Höxter, Kreis 14632 2	Stadterneuerung in 5 Stadtteilen Untersuchungsgebiete, 1990-1999 7 ha 1990	284,892	0,000	284,892
45.	Bielefeld, Stadt Bielefeld, Kreisfreie 324912 1	Innenstadt, Siegfried platz u. Umgebung Untersuchungsgebiet, 1986-96 96 ha 1986	1.262,078	0,000	1.262,078
46.	Bielefeld, Stadt Bielefeld, Kreisfreie 324912 1	Ortskern Brackwede Untersuchungsgebiet, 1986-95 60 ha 1986	626,844	0,000	626,844
47.	Blankenheim Euskirchen, Kreis 8507 2	Ortskern Satzungsgebiet, 1972-82, 89-91-2000 2,2 ha 1972	1.533,276	0,000	1.533,276
48.	Bochum, Stadt Bochum, Kreisfreie Stadt 381542 1	WUV denkmalgeschützter Siedlung Am Röderschacht Untersuchungsgebiet, 1990-96 0 ha 1990	77,509	0,000	77,509
49.	Bochum, Stadt Bochum, Kreisfreie Stadt 381542 1	ehem. Zeche Constantin Untersuchungsgebiet, 1990-96 13,6 ha 1990	718,088	0,000	718,088

**Bundesprogramm der Städtebauförderung**  
**Programmbereich: Städtebauliche Sanierungs- und Entwicklungsmaßnahmen**  
**Land: Nordrhein-Westfalen**

Lfd. Nr.	Gemeinde-Ortsteil Kreis Einwohnerzahl 1 = Städtischer 2 = Ländlicher	Bezeichnung der Maßnahme Art des Gebietes (Förderung im Programmjahr) Gebietsgröße in ha Aufnahme in das Bundesprogramm	Finanzhilfe des Bundes bis einschl. 2008 1000 Euro	Finanzhilfe des Bundes Programmjahr 2009 1000 Euro	Finanzhilfe des Bundes insgesamt 1000 Euro
<b>A b g e r e c h n e t e Sanierungsmaßnahmen</b>					
50.	Bochum, Stadt Bochum, Kreisfreie Stadt 381542 1	Grumme-Süd/Voede Untersuchungsgebiet, 1986-96 43,2 ha 1986	3.263,863	0,000	3.263,863
51.	Bochum, Stadt Bochum, Kreisfreie Stadt 381542 1	Dorstener- /Herzogstraße Untersuchungsgebiet, 1991-98 150 ha 1991	82,259	0,000	82,259
52.	Bönen Unna, Kreis 18960 1	Bönen-Mitte, II. BA Satzungsgebiet, 1990-98 20 ha 1990	585,171	0,000	585,171
53.	Bonn, Stadt Bonn, Kreisfreie Stadt 316416 1	Stadtteilzentrum Satzungsgebiet, 1983-2000, im LP seit 1972 25 ha 1983	658,203	0,000	658,203
54.	Bonn, Stadt Bonn, Kreisfreie Stadt 316416 1	Sanierung Poppelsdorf Satzungsgebiet, 1986-97, im LP seit 1971 6 ha 1986	599,398	0,000	599,398
55.	Bonn, Stadt Bonn, Kreisfreie Stadt 316416 1	Stadtteilzentrum Untersuchungsgebiet, 1986 15,5 ha 1986	632,292	0,000	632,292
56.	Bonn, Stadt Bonn, Kreisfreie Stadt 316416 1	Mitte Untersuchungsgebiet, 1986-95 4,5 ha 1986	719,870	0,000	719,870



**Bundesprogramm der Städtebauförderung**  
**Programmbereich: Städtebauliche Sanierungs- und Entwicklungsmaßnahmen**  
**Land: Nordrhein-Westfalen**

Lfd. Nr.	Gemeinde-Ortsteil Kreis Einwohnerzahl 1 = Städtischer 2 = Ländlicher	Bezeichnung der Maßnahme Art des Gebietes (Förderung im Programmjahr) Gebietsgröße in ha Aufnahme in das Bundesprogramm	Finanzhilfe des Bundes bis einschl. 2008 1000 Euro	Finanzhilfe des Bundes Programmjahr 2009 1000 Euro	Finanzhilfe des Bundes insgesamt 1000 Euro
<b>A b g e r e c h n e t e Sanierungsmaßnahmen</b>					
57.	Bonn, Stadt Bonn, Kreisfreie Stadt 316416 1	WUV Südstadt einschl. Poppelsdorfer Allee Untersuchungsgebiet, 1988-1999 0 ha 1988	628,561	0,000	628,561
58.	Bonn, Stadt Bonn, Kreisfreie Stadt 316416 1	Godesberg Mitte WUV Friesdorfer Str. Untersuchungsgebiet, 1990/92-2000 45 ha 1990	404,349	0,000	404,349
59.	Bonn, Stadt Bonn, Kreisfreie Stadt 316416 1	WUV Nordstadt Untersuchungsgebiet, 1988-2000 45 ha 1988	78,398	0,000	78,398
60.	Borgentreich, Stadt Höxter, Kreis 9414 2	Stadterneuerung Rösenbeck und Körbecke Satzungsgebiete, 1990-98 13,65 ha 1990	106,349	0,000	106,349
61.	Borgholzhausen, Stadt Gütersloh, Kreis 8721 2	Stadtkern Satzungsgebiet, 1986-98 36 ha 1986	903,654	0,000	903,654
62.	Borken, Stadt Borken, Kreis 41207 2	Südliche Altstadt Sozialkulturelles Zentrum Satzungsgebiet, 1983-85, im LP seit 1979 4,3 ha 1983	1.322,201	0,000	1.322,201
63.	Bottrop, Stadt Bottrop, Kreisfreie Stadt 118597 1	Nörtl. Innenstadt Satzungsgebiet, 1987-94, im LP seit 1978 17 ha 1987	922,593	0,000	922,593

**Bundesprogramm der Städtebauförderung**  
**Programmbereich: Städtebauliche Sanierungs- und Entwicklungsmaßnahmen**  
**Land: Nordrhein-Westfalen**

Lfd. Nr.	Gemeinde-Ortsteil Kreis Einwohnerzahl 1 = Städtischer 2 = Ländlicher	Bezeichnung der Maßnahme Art des Gebietes (Förderung im Programmjahr) Gebietsgröße in ha Aufnahme in das Bundesprogramm	Finanzhilfe des Bundes bis einschl. 2008 1000 Euro	Finanzhilfe des Bundes Programmjahr 2009 1000 Euro	Finanzhilfe des Bundes insgesamt 1000 Euro
<b>A b g e r e c h n e t e Sanierungsmaßnahmen</b>					
64.	Bottrop, Stadt Bottrop, Kreisfreie Stadt 118597 1	Batenbrock-Süd Prosperstraße/Devensstraße Satzungsgebiet, 1986-97 72 ha 1986	1.000,565	0,000	1.000,565
65.	Bottrop, Stadt Bottrop, Kreisfreie Stadt 118597 1	Ortskern Arenberg Emscherblick - IBA - Untersuchungsgebiet, 1990-1999 0 ha 1990	45,568	0,000	45,568
66.	Brakel, Stadt Höxter, Kreis 17306 2	Bereich Stadthalle Untersuchungsgebiet, 1987/90-94 1,8 ha 1987	444,824	0,000	444,824
67.	Breckerfeld, Stadt Ennepe-Ruhr-Kreis 9392 2	Historische Altstadt Untersuchungsgebiet, 1986, 90-1999 11 ha 1986	550,661	0,000	550,661
68.	Brilon, Stadt Hochsauerlandkreis 26814 2	Innenstadt Brilon Untersuchungsgebiet, 1986-2000 47 ha 1986	308,820	0,000	308,820
69.	Brühl, Stadt Rhein-Erft-Kreis 44563 2	Innenstadt Untersuchungsgebiet, 1986/90-2000 16,8 ha 1986	781,873	0,000	781,873
70.	Bünde, Stadt Herford, Kreis 44854 2	Untere Bahnhofstraße Untersuchungsgebiet, 1986-96 57 ha 1986	742,613	0,000	742,613

**Bundesprogramm der Städtebauförderung**  
**Programmbereich: Städtebauliche Sanierungs- und Entwicklungsmaßnahmen**  
**Land: Nordrhein-Westfalen**

Lfd. Nr.	Gemeinde-Ortsteil Kreis Einwohnerzahl 1 = Städtischer 2 = Ländlicher	Bezeichnung der Maßnahme Art des Gebietes (Förderung im Programmjahr) Gebietsgröße in ha Aufnahme in das Bundesprogramm	Finanzhilfe des Bundes bis einschl. 2008 1000 Euro	Finanzhilfe des Bundes Programmjahr 2009 1000 Euro	Finanzhilfe des Bundes insgesamt 1000 Euro
<b>A b g e r e c h n e t e Sanierungsmaßnahmen</b>					
71.	Büren, Stadt Paderborn, Kreis 21825 2	Innenstadt Satzungsgebiet 1988-97, bisher im LP 25,5 ha 1988	461,645	0,000	461,645
72.	Burscheid, Stadt Rheinisch-Bergischer 18871 2	Mitte Untersuchungsgebiet, 1986, 90-96 37 ha 1986	368,106	0,000	368,106
73.	Datteln, Stadt Recklinghausen, Kreis 36016 1	Neumarkt Untersuchungsgebiet, 1986-94 43,5 ha 1986	1.130,466	0,000	1.130,466
74.	Delbrück, Stadt Paderborn, Kreis 30155 2	Hauptstraße Satzungsgebiet, 1986/90-2000 15 ha 1986	979,715	0,000	979,715
75.	Dormagen, Stadt Rhein-Kreis Neuss, Kreis 63530 2	Altstadt Zons Satzungsgebiet, 1987-88, 90-96 12,95 ha 1987	1.468,512	0,000	1.468,512
76.	Dormagen, Stadt Rhein-Kreis Neuss, Kreis 63530 2	Ortskern Horrem 1999 0 ha 1999	69,344	0,000	69,344
77.	Dormagen, Stadt Rhein-Kreis Neuss, Kreis 63530 2	Westliche Innenstadt Untersuchungsgebiet, 1986-2000 45 ha 1986	2.516,932	0,000	2.516,932

**Bundesprogramm der Städtebauförderung**  
**Programmbereich: Städtebauliche Sanierungs- und Entwicklungsmaßnahmen**  
**Land: Nordrhein-Westfalen**

Lfd. Nr.	Gemeinde-Ortsteil Kreis Einwohnerzahl 1 = Städtischer 2 = Ländlicher	Bezeichnung der Maßnahme Art des Gebietes (Förderung im Programmjahr) Gebietsgröße in ha Aufnahme in das Bundesprogramm	Finanzhilfe des Bundes bis einschl. 2008 1000 Euro	Finanzhilfe des Bundes Programmjahr 2009 1000 Euro	Finanzhilfe des Bundes insgesamt 1000 Euro
----------	--	---	--	--	---

A b g e r e c h n e t e Sanierungsmaßnahmen

78.	Dortmund, Stadt Dortmund, Kreisfreie 586909 1	Universität und Umland Untersuchungsgebiet, 1986/90 91 ha 1986	243,099	0,000	243,099
79.	Dortmund, Stadt Dortmund, Kreisfreie 586909 1	Adlerstraße Untersuchungsgebiet, 1991-97 0 ha 1991	265,028	0,000	265,028
80.	Dortmund, Stadt Dortmund, Kreisfreie 586909 1	Hansemannsiedlung Untersuchungsgebiet, 1990 0 ha 1990	240,076	0,000	240,076
81.	Drolshagen, Stadt Olpe, Kreis 12244 2	Stadtkern Satzungsgebiet, 1987-96 18 ha 1987	577,760	0,000	577,760
82.	Duisburg, Stadt Duisburg, Kreisfreie 496665 1	Markt Untersuchungsgebiet, 1986 8 ha 1986	380,984	0,000	380,984
83.	Duisburg, Stadt Duisburg, Kreisfreie 496665 1	Averdunkbereich Satzungsgebiet, 1983-84, im LP seit 1974 2,3 ha 1983	1.258,078	0,000	1.258,078
84.	Duisburg, Stadt Duisburg, Kreisfreie 496665 1	Ortskern Untersuchungsgebiet, 1990-2000 0 ha 1990	154,702	0,000	154,702

**Bundesprogramm der Städtebauförderung**  
**Programmbereich: Städtebauliche Sanierungs- und Entwicklungsmaßnahmen**  
**Land: Nordrhein-Westfalen**

Lfd. Nr.	Gemeinde-Ortsteil Kreis Einwohnerzahl 1 = Städtischer 2 = Ländlicher	Bezeichnung der Maßnahme Art des Gebietes (Förderung im Programmjahr) Gebietsgröße in ha Aufnahme in das Bundesprogramm	Finanzhilfe des Bundes bis einschl. 2008 1000 Euro	Finanzhilfe des Bundes Programmjahr 2009 1000 Euro	Finanzhilfe des Bundes insgesamt 1000 Euro
<b>A b g e r e c h n e t e Sanierungsmaßnahmen</b>					
85.	Düren, Stadt Düren, Kreis 92945 2	WUV Holzstraße Untersuchungsgebiet, 1989-96 0 ha 1989	213,004	0,000	213,004
86.	Düren, Stadt Düren, Kreis 92945 2	Clodwigplatz Satzungsgebiet, 1988, 91-98 37,7 ha 1988	886,746	0,000	886,746
87.	Düsseldorf, Stadt Düsseldorf, Kreisfreie 581122 1	Berger Hafen/Zollhafen einschl. Ersatzgebiet I - IV Satzungsgebiet, 1983-95, im LP seit 1979 15,52 ha 1983	2.359,285	0,000	2.359,285
88.	Eitorf Rhein-Sieg-Kreis 19750 2	Ortskern Untersuchungsgebiet, 1986-87, 90 21,8 ha 1986	1.115,724	0,000	1.115,724
89.	Elsdorf Rhein-Erft-Kreis 21368 2	Ortskern Untersuchungsgebiet, 1986-96 33 ha 1986	146,820	0,000	146,820
90.	Emsdetten, Stadt Steinfurt, Kreis 35766 2	Stadtkern I Satzungsgebiet, 1975-78, 89-96 9 ha 1975	3.573,692	0,000	3.573,692
91.	Ennigerloh, Stadt Warendorf, Kreis 20322 2	Ortskern I Haverknapp Satzungsgebiet, 1972-86, 90-91 6 ha 1972	1.896,133	0,000	1.896,133

**Bundesprogramm der Städtebauförderung**  
**Programmbereich: Städtebauliche Sanierungs- und Entwicklungsmaßnahmen**  
**Land: Nordrhein-Westfalen**

Lfd. Nr.	Gemeinde-Ortsteil Kreis Einwohnerzahl 1 = Städtischer 2 = Ländlicher	Bezeichnung der Maßnahme Art des Gebietes (Förderung im Programmjahr) Gebietsgröße in ha Aufnahme in das Bundesprogramm	Finanzhilfe des Bundes bis einschl. 2008 1000 Euro	Finanzhilfe des Bundes Programmjahr 2009 1000 Euro	Finanzhilfe des Bundes insgesamt 1000 Euro
<b>A b g e r e c h n e t e Sanierungsmaßnahmen</b>					
92.	Ense Soest, Kreis 12770 2	Ortsmitte Höingen Untersuchungsgebiet, 1989-94 0 ha 1989	170,260	0,000	170,260
93.	Erfstadt, Stadt Rhein-Erft-Kreis 50972 2	Am Vogelsang Satzungsgebiet, 1987-96 17 ha 1987	212,488	0,000	212,488
94.	Erfstadt, Stadt Rhein-Erft-Kreis 50972 2	Altstadt Lechenich Satzungsgebiet, 1986-88, 90 18,45 ha 1986	760,123	0,000	760,123
95.	Erkelenz, Stadt Heinsberg, Kreis 44781 2	Mitte Untersuchungsgebiet, 1986, 90 2,52 ha 1986	189,633	0,000	189,633
96.	Erkelenz, Stadt Heinsberg, Kreis 44781 2	Ortskern Untersuchungsgebiet, 1991 0 ha 1991	191,734	0,000	191,734
97.	Erkrath, Stadt Mettmann, Kreis 46957 1	Alt Erkrath Satzungsgebiet, 1988-97 81,2 ha 1988	939,598	0,000	939,598
98.	Eschweiler, Stadt Aachen, Kreis 55729 2	Ortskern Hastenrath Untersuchungsgebiet, 1986-2000 38,7 ha 1986	106,570	0,000	106,570

**Bundesprogramm der Städtebauförderung**  
**Programmbereich: Städtebauliche Sanierungs- und Entwicklungsmaßnahmen**  
**Land: Nordrhein-Westfalen**

Lfd. Nr.	Gemeinde-Ortsteil Kreis Einwohnerzahl 1 = Städtischer 2 = Ländlicher	Bezeichnung der Maßnahme Art des Gebietes (Förderung im Programmjahr) Gebietsgröße in ha Aufnahme in das Bundesprogramm	Finanzhilfe des Bundes bis einschl. 2008 1000 Euro	Finanzhilfe des Bundes Programmjahr 2009 1000 Euro	Finanzhilfe des Bundes insgesamt 1000 Euro
<b>A b g e r e c h n e t e Sanierungsmaßnahmen</b>					
99.	Eschweiler, Stadt Aachen, Kreis 55729 1	Ortskern Weisweiler Satzungsgebiet, 1989-2000 40,3 ha 1989	568,045	0,000	568,045
100.	Eschweiler, Stadt Aachen, Kreis 55729 2	Ortskern Röhe Untersuchungsgebiet 1987-2000 0 ha 1987	273,695	0,000	273,695
101.	Eslohe (Sauerland) Hochsauerlandkreis 9214 2	Marktplatz/Papestrasse Untersuchungsgebiet 1987-98 3,8 ha 1987	662,634	0,000	662,634
102.	Espelkamp, Stadt Minden-Lübbecke, Kreis 25593 2	Stadtkern I Satzungsgebiet, 1981-95 6,05 ha 1981	2.670,469	0,000	2.670,469
103.	Espelkamp, Stadt Minden-Lübbecke, Kreis 25593 2	Gabelhorst Satzungsgebiet, 1992-98 11,3 ha 1992	332,729	0,000	332,729
104.	Essen, Stadt Essen, Kreisfreie Stadt 582140 1	Bergarbeitersiedlung Heisterholz/Stinnesstr. Satzungsgebiet, 1983-97, im LP seit 1979 6,5 ha 1983	336,664	0,000	336,664
105.	Essen, Stadt Essen, Kreisfreie Stadt 582140 1	Engelbert-Beust-Str. Untersuchungsgebiet, 1987-96 1,27 ha 1987	150,101	0,000	150,101

**Bundesprogramm der Städtebauförderung**  
**Programmbereich: Städtebauliche Sanierungs- und Entwicklungsmaßnahmen**  
**Land: Nordrhein-Westfalen**

Lfd. Nr.	Gemeinde-Ortsteil Kreis Einwohnerzahl 1 = Städtischer 2 = Ländlicher	Bezeichnung der Maßnahme Art des Gebietes (Förderung im Programmjahr) Gebietsgröße in ha Aufnahme in das Bundesprogramm	Finanzhilfe des Bundes bis einschl. 2008 1000 Euro	Finanzhilfe des Bundes des Programmjahr 2009 1000 Euro	Finanzhilfe des Bundes insgesamt 1000 Euro
<b>A b g e r e c h n e t e Sanierungsmaßnahmen</b>					
106.	Essen, Stadt Essen, Kreisfreie Stadt 582140 1	Emil/Emscher Satzungsgebiet, 1977-1999 47 ha 1977	3.784,861	0,000	3.784,861
107.	Essen, Stadt Essen, Kreisfreie Stadt 582140 1	Vogelheim Ost Untersuchungsgebiet, 1990-97 0 ha 1990	511,439	0,000	511,439
108.	Extertal Lippe, Kreis 12552 2	Ortskern Meierberg Untersuchungsgebiet, 1986-94 0,5 ha 1986	61,355	0,000	61,355
109.	Extertal Lippe, Kreis 12552 2	Ortskern Bösingfeld Satzungsgebiet, 1986-1999 32 ha 1986	378,356	0,000	378,356
110.	Finnentrop Olpe, Kreis 18208 2	Zentrum Untersuchungsgebiet, 1991-2000 43 ha 1991	282,744	0,000	282,744
111.	Frechen, Stadt Rhein-Erft-Kreis 49645 2	Stadtkern/Josefstraße Untersuchungsgebiet, 1987-96 6,8 ha 1987	1.075,825	0,000	1.075,825
112.	Frechen, Stadt Rhein-Erft-Kreis 49645 2	WUV Hücheln/Buschball Satzungsgebiet 1989-92 0 ha 1989	168,264	0,000	168,264



**Bundesprogramm der Städtebauförderung**  
**Programmbereich: Städtebauliche Sanierungs- und Entwicklungsmaßnahmen**  
**Land: Nordrhein-Westfalen**

Lfd. Nr.	Gemeinde-Ortsteil Kreis Einwohnerzahl 1 = Städtischer 2 = Ländlicher	Bezeichnung der Maßnahme Art des Gebietes (Förderung im Programmjahr) Gebietsgröße in ha Aufnahme in das Bundesprogramm	Finanzhilfe des Bundes bis einschl. 2008 1000 Euro	Finanzhilfe des Bundes des Programmjahr 2009 1000 Euro	Finanzhilfe des Bundes insgesamt 1000 Euro
<b>A b g e r e c h n e t e Sanierungsmaßnahmen</b>					
113.	Freudenberg, Stadt Siegen-Wittgenstein, 18570 2	Historischer Stadtkern Satzungsgebiet, 1988-98 6,43 ha 1988	231,357	0,000	231,357
114.	Gangelt Heinsberg, Kreis 11719 2	Ortskern Untersuchungsgebiet, 1987, 90 9 ha 1987	281,711	0,000	281,711
115.	Geilenkirchen, Stadt Heinsberg, Kreis 28265 2	Stadtkern Untersuchungsgebiet, 1988 2,3 ha 1988	741,202	0,000	741,202
116.	Gelsenkirchen, Stadt Gelsenkirchen, 264765 1	Standortsicherung Rothausen-Süd Satzungsgebiet, 1986-97 0 ha 1986	881,467	0,000	881,467
117.	Gelsenkirchen, Stadt Gelsenkirchen, 264765 1	Brachflächen Schalke-Nord Satzungsgebiet, 1989-98 537 ha 1989	1.624,029	0,000	1.624,029
118.	Gelsenkirchen, Stadt Gelsenkirchen, 264765 1	Zentrum Altstadt Untersuchungsgebiet, 1987-97 0 ha 1987	1.182,231	0,000	1.182,231
119.	Gelsenkirchen, Stadt Gelsenkirchen, 264765 1	Bahnhofsvorplatz, III. BA Satzungsgebiet, 1983-95, im LP seit 1978 12,63 ha 1983	1.011,138	0,000	1.011,138

**Bundesprogramm der Städtebauförderung**  
**Programmbereich: Städtebauliche Sanierungs- und Entwicklungsmaßnahmen**  
**Land: Nordrhein-Westfalen**

Lfd. Nr.	Gemeinde-Ortsteil Kreis Einwohnerzahl 1 = Städtischer 2 = Ländlicher	Bezeichnung der Maßnahme Art des Gebietes (Förderung im Programmjahr) Gebietsgröße in ha Aufnahme in das Bundesprogramm	Finanzhilfe des Bundes bis einschl. 2008 1000 Euro	Finanzhilfe des Bundes Programmjahr 2009 1000 Euro	Finanzhilfe des Bundes insgesamt 1000 Euro
<b>A b g e r e c h n e t e Sanierungsmaßnahmen</b>					
120.	Gelsenkirchen, Stadt Gelsenkirchen, 264765 1	Ückendorf-Mitte Untersuchungsgebiet, 1986/90-95 0 ha 1986	782,600	0,000	782,600
121.	Gelsenkirchen, Stadt Gelsenkirchen, 264765 1	Zentrum Buer Untersuchungsgebiet, 1987-97 55,6 ha 1987	275,075	0,000	275,075
122.	Gescher, Stadt Borken, Kreis 17173 2	Innenstadt Untersuchungsgebiet, 1987-94 4,5 ha 1987	326,204	0,000	326,204
123.	Gevelsberg, Stadt Ennepe-Ruhr-Kreis 32263 1	Innenstadt Satzungsgebiet, 1986-1999 131 ha 1986	919,814	0,000	919,814
124.	Grevenbroich, Stadt Rhein-Kreis Neuss, Kreis 64304 2	Ortskern Untersuchungsgebiet, 1986-96 0 ha 1986	59,821	0,000	59,821
125.	Gronau (Westf.), Stadt Borken, Kreis 46628 2	Ortskern Epe II Satzungsgebiet, 1977-85 3,95 ha 1977	1.927,059	0,000	1.927,059
126.	Gütersloh, Stadt Gütersloh, Kreis 96383 2	Innenstadt Untersuchungsgebiet, 1987/92-2000 93 ha 1987	2.362,139	0,000	2.362,139

**Bundesprogramm der Städtebauförderung**  
**Programmbereich: Städtebauliche Sanierungs- und Entwicklungsmaßnahmen**  
**Land: Nordrhein-Westfalen**

Lfd. Nr.	Gemeinde-Ortsteil Kreis Einwohnerzahl 1 = Städtischer 2 = Ländlicher	Bezeichnung der Maßnahme Art des Gebietes (Förderung im Programmjahr) Gebietsgröße in ha Aufnahme in das Bundesprogramm	Finanzhilfe des Bundes bis einschl. 2008 1000 Euro	Finanzhilfe des Bundes Programmjahr 2009 1000 Euro	Finanzhilfe des Bundes insgesamt 1000 Euro
<b>A b g e r e c h n e t e Sanierungsmaßnahmen</b>					
127.	Haan, Stadt Mettmann, Kreis 29323 2	Westl. Innenstadt Untersuchungsgebiet, 1987-92 56,5 ha 1987	819,503	0,000	819,503
128.	Hagen, Stadt Hagen, Kreisfreie Stadt 193748 1	Eilpe III Untersuchungsgebiet, 1986-97 4,2 ha 1986	260,830	0,000	260,830
129.	Hagen, Stadt Hagen, Kreisfreie Stadt 193748 1	Altenhagen-Süd II Untersuchungsgebiet, 1986-1999 13,5 ha 1986	527,689	0,000	527,689
130.	Hagen, Stadt Hagen, Kreisfreie Stadt 193748 1	Wohnumfeldverbesserung/ Grünzug Boloh Untersuchungsgebiet 1989-98 0 ha 1989	68,962	0,000	68,962
131.	Halle (Westf.), Stadt Gütersloh, Kreis 21177 2	Kernbereich I Satzungsgebiet, 1972-87, 90-95 10,5 ha 1972	3.012,687	0,000	3.012,687
132.	Hamm, Stadt Hamm, Kreisfreie Stadt 183065 1	Ortskern Rhynern, I. BA Satzungsgebiet, 1990-2000 0 ha 1990	203,535	0,000	203,535
133.	Hamm, Stadt Hamm, Kreisfreie Stadt 183065 1	Wittekindssiedlung Untersuchungsgebiet, 1991-1999 8,8 ha 1991	25,565	0,000	25,565

**Bundesprogramm der Städtebauförderung**  
**Programmbereich: Städtebauliche Sanierungs- und Entwicklungsmaßnahmen**  
**Land: Nordrhein-Westfalen**

Lfd. Nr.	Gemeinde-Ortsteil Kreis Einwohnerzahl 1 = Städtischer 2 = Ländlicher	Bezeichnung der Maßnahme Art des Gebietes (Förderung im Programmjahr) Gebietsgröße in ha Aufnahme in das Bundesprogramm	Finanzhilfe des Bundes bis einschl. 2008 1000 Euro	Finanzhilfe des Bundes Programmjahr 2009 1000 Euro	Finanzhilfe des Bundes insgesamt 1000 Euro
<b>A b g e r e c h n e t e Sanierungsmaßnahmen</b>					
134.	Hamm, Stadt Hamm, Kreisfreie Stadt 183065 1	Arbeitersiedlung Wiescherhöfen Untersuchungsgebiet, 1986-1999 25 ha 1986	1.195,760	0,000	1.195,760
135.	Hamm, Stadt Hamm, Kreisfreie Stadt 183065 1	Ortskern Heessen II. BA Satzungsgebiet, 1990/92-98 128 ha 1990	178,086	0,000	178,086
136.	Hamm, Stadt Hamm, Kreisfreie Stadt 183065 1	Wohnumfeldverbesserung Pelkumer Platz Satzungsgebiet, 1989, bisher im LP, -2000 30 ha 1989	268,869	0,000	268,869
137.	Hamm, Stadt Hamm, Kreisfreie Stadt 183065 1	Braam-Ost-Wennemar Satzungsgebiet, 1989, bisher im LP-1999 0 ha 1989	140,057	0,000	140,057
138.	Hamm, Stadt Hamm, Kreisfreie Stadt 183065 1	Südl. Innenstadt Untersuchungsgebiet, 1986-2000 63 ha 1986	1.341,968	0,000	1.341,968
139.	Hamm, Stadt Hamm, Kreisfreie Stadt 183065 1	Westl. Innenstadt Satzungsgebiet, 1986-2000 160 ha 1986	1.833,400	0,000	1.833,400
140.	Hamm, Stadt Hamm, Kreisfreie Stadt 183065 1	Arbeitersiedl. Maximilian Satzungsgebiet, 1983-97, im LP seit 1980 27,8 ha 1983	1.566,260	0,000	1.566,260

**Bundesprogramm der Städtebauförderung**  
**Programmbereich: Städtebauliche Sanierungs- und Entwicklungsmaßnahmen**  
**Land: Nordrhein-Westfalen**

Lfd. Nr.	Gemeinde-Ortsteil Kreis Einwohnerzahl 1 = Städtischer 2 = Ländlicher	Bezeichnung der Maßnahme Art des Gebietes (Förderung im Programmjahr) Gebietsgröße in ha Aufnahme in das Bundesprogramm	Finanzhilfe des Bundes bis einschl. 2008 1000 Euro	Finanzhilfe des Bundes des Bundes Programmjahr 2009 1000 Euro	Finanzhilfe des Bundes insgesamt 1000 Euro
<b>A b g e r e c h n e t e Sanierungsmaßnahmen</b>					
141.	Harsewinkel, Stadt Gütersloh, Kreis 24220 2	Dammanns Hof Satzungsgebiet, 1989-98 27,5 ha 1989	697,913	0,000	697,913
142.	Harsewinkel, Stadt Gütersloh, Kreis 24220 2	Ortskern Untersuchungsgebiet 1986, 90-98 58,15 ha 1986	180,486	0,000	180,486
143.	Harsewinkel, Stadt Gütersloh, Kreis 24220 2	August-Claas-Straße Untersuchungsgebiet 1994-96 0 ha 1994	88,453	0,000	88,453
144.	Hattingen, Stadt Ennepe-Ruhr-Kreis 56608 2	Westf. Industriemuseum Henrichshütte Untersuchungsgebiet, 1991-1999 0 ha 1991	216,788	0,000	216,788
145.	Havixbeck Coesfeld, Kreis 11830 2	Ortskern Untersuchungsgebiet, 1987-95 24,84 ha 1987	385,514	0,000	385,514
146.	Heimbach, Stadt Düren, Kreis 4561 2	Wohnumfeldverbesserung Satzungsgebiet, 1989-98, bisher im LP 11 ha 1989	331,344	0,000	331,344
147.	Hennef (Sieg), Stadt Rhein-Sieg-Kreis 45573 2	Ortskern I Satzungsgebiet, 1972-87, 90 4,26 ha 1972	3.190,739	0,000	3.190,739

**Bundesprogramm der Städtebauförderung**  
**Programmbereich: Städtebauliche Sanierungs- und Entwicklungsmaßnahmen**  
**Land: Nordrhein-Westfalen**

Lfd. Nr.	Gemeinde-Ortsteil Kreis Einwohnerzahl 1 = Städtischer 2 = Ländlicher	Bezeichnung der Maßnahme Art des Gebietes (Förderung im Programmjahr) Gebietsgröße in ha Aufnahme in das Bundesprogramm	Finanzhilfe des Bundes bis einschl. 2008 1000 Euro	Finanzhilfe des Bundes Programmjahr 2009 1000 Euro	Finanzhilfe des Bundes insgesamt 1000 Euro
<b>A b g e r e c h n e t e Sanierungsmaßnahmen</b>					
148.	Hennef (Sieg), Stadt Rhein-Sieg-Kreis 45573 2	Industriedenkmal Beethovenstraße Satzungsgebiet, 1991-95 1,4 ha 1991	317,395	0,000	317,395
149.	Hennef (Sieg), Stadt Rhein-Sieg-Kreis 45573 2	Bahnhofsvorplatz WUV Satzungsgebiet, 1987-95 0,59 ha 1987	79,332	0,000	79,332
150.	Herdecke, Stadt Ennepe-Ruhr-Kreis 25205 1	Innenstadt Satzungsgebiet, 1987, 91, im LP seit 1974, -1999 7,5 ha 1987	334,119	0,000	334,119
151.	Herford, Stadt Herford, Kreis 65019 1	Markthalle Untersuchungsgebiet 1986-94 0 ha 1986	360,525	0,000	360,525
152.	Herford, Stadt Herford, Kreis 65019 2	Grüner Wenzel Satzungsgebiet, 1990-1999 0 ha 1990	124,244	0,000	124,244
153.	Herford, Stadt Herford, Kreis 65019 2	Südl. Altstadt Satzungsgebiet, 1989 0 ha 1989	232,035	0,000	232,035
154.	Herford, Stadt Herford, Kreis 65019 2	Innenstadt Untersuchungsgebiet, 1986-98 35 ha 1986	566,511	0,000	566,511

**Bundesprogramm der Städtebauförderung**  
**Programmbereich: Städtebauliche Sanierungs- und Entwicklungsmaßnahmen**  
**Land: Nordrhein-Westfalen**

Lfd. Nr.	Gemeinde-Ortsteil Kreis Einwohnerzahl 1 = Städtischer 2 = Ländlicher	Bezeichnung der Maßnahme Art des Gebietes (Förderung im Programmjahr) Gebietsgröße in ha Aufnahme in das Bundesprogramm	Finanzhilfe des Bundes bis einschl. 2008 1000 Euro	Finanzhilfe des Bundes Programmjahr 2009 1000 Euro	Finanzhilfe des Bundes insgesamt 1000 Euro
<b>A b g e r e c h n e t e Sanierungsmaßnahmen</b>					
155.	Herford, Stadt Herford, Kreis 65019 2	Stadtkern II, Altstadt A Satzungsgebiet, 1973-96 10,81 ha 1973	2.398,541	0,000	2.398,541
156.	Herford, Stadt Herford, Kreis 65019 2	Nordstadt Großsiedlung Untersuchungsgebiet 1986-98 0 ha 1986	702,194	0,000	702,194
157.	Herne, Stadt Herne, Kreisfreie Stadt 168454 1	Herne IX-Stapelweg Satzungsgebiet, 1987-91, im LP seit 1982 0 ha 1987	81,746	0,000	81,746
158.	Herne, Stadt Herne, Kreisfreie Stadt 168454 1	Röhlinghausen XV Satzungsgebiet, 1990-2000 0 ha 1990	985,173	0,000	985,173
159.	Herscheid Märkischer Kreis 7467 2	Ortskern Untersuchungsgebiet, 1990-2000 10 ha 1990	259,736	0,000	259,736
160.	Herzebrock-Clarholz Gütersloh, Kreis 16161 2	Ortskerne Clarholz und Herzebrock Satzungsgebiet, 1987-97 0,75 ha 1987	333,036	0,000	333,036
161.	Herzogenrath, Stadt Aachen, Kreis 47412 2	Alt-Merkstein Satzungsgebiet 1990 0 ha 1990	120,953	0,000	120,953

**Bundesprogramm der Städtebauförderung**  
**Programmbereich: Städtebauliche Sanierungs- und Entwicklungsmaßnahmen**  
**Land: Nordrhein-Westfalen**

Lfd. Nr.	Gemeinde-Ortsteil Kreis Einwohnerzahl 1 = Städtischer 2 = Ländlicher	Bezeichnung der Maßnahme Art des Gebietes (Förderung im Programmjahr) Gebietsgröße in ha Aufnahme in das Bundesprogramm	Finanzhilfe des Bundes bis einschl. 2008 1000 Euro	Finanzhilfe des Bundes Programmjahr 2009 1000 Euro	Finanzhilfe des Bundes insgesamt 1000 Euro
<b>A b g e r e c h n e t e Sanierungsmaßnahmen</b>					
162.	Hilchenbach, Stadt Siegen-Wittgenstein, 16109 2	Dahlbruch Untersuchungsgebiet, 1990-2000 9 ha 1990	166,170	0,000	166,170
163.	Holzwickede Unna, Kreis 17305 1	Ortskern Satzungsgebiet, 1986-1999 86 ha 1986	1.236,845	0,000	1.236,845
164.	Höxter, Stadt Höxter, Kreis 32020 2	Neuordnung Postgelände Satzungsgebiet, 1988-95 bisher im LP 0,3 ha 1988	108,621	0,000	108,621
165.	Hüllhorst Minden-Lübbecke, Kreis 13562 2	Holsen Untersuchungsgebiet, 1986-94 9,4 ha 1986	79,762	0,000	79,762
166.	Hürth, Stadt Rhein-Erft-Kreis 56379 2	Alt-Hürth Untersuchungsgebiet, 1986-97 60 ha 1986	622,166	0,000	622,166
167.	Iserlohn, Stadt Märkischer Kreis 96112 1	Arbeitersiedl. Kalthof Untersuchungsgebiet 1989-1999 0 ha 1989	234,172	0,000	234,172
168.	Iserlohn, Stadt Märkischer Kreis 96112 1	Treppenstraße Untersuchungsgebiet, 1986-99 10,7 ha 1986	562,932	0,000	562,932



**Bundesprogramm der Städtebauförderung**  
**Programmbereich: Städtebauliche Sanierungs- und Entwicklungsmaßnahmen**  
**Land: Nordrhein-Westfalen**

Lfd. Nr.	Gemeinde-Ortsteil Kreis Einwohnerzahl 1 = Städtischer 2 = Ländlicher	Bezeichnung der Maßnahme Art des Gebietes (Förderung im Programmjahr) Gebietsgröße in ha Aufnahme in das Bundesprogramm	Finanzhilfe des Bundes bis einschl. 2008 1000 Euro	Finanzhilfe des Bundes Programmjahr 2009 1000 Euro	Finanzhilfe des Bundes insgesamt 1000 Euro
<b>A b g e r e c h n e t e Sanierungsmaßnahmen</b>					
169.	Iserlohn, Stadt Märkischer Kreis 96112 1	Ortskern Satzungsgebiet 1989-97 0 ha 1989	149,809	0,000	149,809
170.	Iserlohn, Stadt Märkischer Kreis 96112 1	Nußberg, II. BA Untersuchungsgebiet 1990-98 0 ha 1990	65,957	0,000	65,957
171.	Iserlohn, Stadt Märkischer Kreis 96112 2	Nordfeld, II. BA Untersuchungsgebiet 1990-98 0 ha 1990	34,614	0,000	34,614
172.	Isselburg, Stadt Borken, Kreis 11253 2	Ortskern Werth Satzungsgebiet, 1972-82 4,7 ha 1972	1.142,226	0,000	1.142,226
173.	Jüchen Rhein-Kreis Neuss, Kreis 22815 2	Ortskern Jüchen-Bedburdyk Untersuchungsgebiet, 1990-2000 10 ha 1990	308,557	0,000	308,557
174.	Kall Euskirchen, Kreis 11929 2	Ortsmitte Untersuchungsgebiet, 1987-96 6 ha 1987	350,042	0,000	350,042
175.	Kalletal Lippe, Kreis 15122 2	Ortskern Hohenhausen Satzungsgebiet, 1990-1999 0 ha 1990	119,131	0,000	119,131

**Bundesprogramm der Städtebauförderung**  
**Programmbereich: Städtebauliche Sanierungs- und Entwicklungsmaßnahmen**  
**Land: Nordrhein-Westfalen**

Lfd. Nr.	Gemeinde-Ortsteil Kreis Einwohnerzahl 1 = Städtischer 2 = Ländlicher	Bezeichnung der Maßnahme Art des Gebietes (Förderung im Programmjahr) Gebietsgröße in ha Aufnahme in das Bundesprogramm	Finanzhilfe des Bundes bis einschl. 2008 1000 Euro	Finanzhilfe des Bundes Programmjahr 2009 1000 Euro	Finanzhilfe des Bundes insgesamt 1000 Euro
<b>A b g e r e c h n e t e Sanierungsmaßnahmen</b>					
176.	Kerpen, Stadt Rhein-Erft-Kreis 64698 2	Wohnumfeldverbesserung Sindorf Satzungsgebiet, 1989-96 0 ha 1989	249,768	0,000	249,768
177.	Kerpen, Stadt Rhein-Erft-Kreis 64698 2	Wohnumfeldverbesserung Horrem Satzungsgebiet, 1989-1991, 2004 72 ha 1989	321,153	0,000	321,153
178.	Kerpen, Stadt Rhein-Erft-Kreis 64698 2	Ortskern, I. BA Satzungsgebiet, 1990-96 0 ha 1990	46,718	0,000	46,718
179.	Kerpen, Stadt Rhein-Erft-Kreis 64698 2	Mitte Untersuchungsgebiet, 1986 116 ha 1986	700,480	0,000	700,480
180.	Kierspe, Stadt Märkischer Kreis 17772 2	Rathausbereich Untersuchungsgebiet, 1986-99 12,1 ha 1986	437,613	0,000	437,613
181.	Kirchhundem Olpe, Kreis 12629 2	Ortsmitte Satzungsgebiet 1989-95 0 ha 1989	119,131	0,000	119,131
182.	Kirchlengern Herford, Kreis 16424 2	Ortskern I Satzungsgebiet, 1972-89-1999 3,14 ha 1972	1.663,744	0,000	1.663,744

**Bundesprogramm der Städtebauförderung**  
**Programmbereich: Städtebauliche Sanierungs- und Entwicklungsmaßnahmen**  
**Land: Nordrhein-Westfalen**

Lfd. Nr.	Gemeinde-Ortsteil Kreis Einwohnerzahl 1 = Städtischer 2 = Ländlicher	Bezeichnung der Maßnahme Art des Gebietes (Förderung im Programmjahr) Gebietsgröße in ha Aufnahme in das Bundesprogramm	Finanzhilfe des Bundes bis einschl. 2008 1000 Euro	Finanzhilfe des Bundes Programmjahr 2009 1000 Euro	Finanzhilfe des Bundes insgesamt 1000 Euro
<b>A b g e r e c h n e t e Sanierungsmaßnahmen</b>					
183.	Kleve, Stadt Kleve, Kreis 49254 2	Ortskern Rindern Satzungsgebiet 1988-92 22,5 ha 1988	204,467	0,000	204,467
184.	Köln, Stadt Köln, Kreisfreie Stadt 995397 1	Herkulesstraße Untersuchungsgebiet, 1989-98 29,2 ha 1989	3.607,742	0,000	3.607,742
185.	Köln, Stadt Köln, Kreisfreie Stadt 995397 1	Rheinau-Hafen Untersuchungsgebiet, 1988-2000 0 ha 1988	877,674	0,000	877,674
186.	Köln, Stadt Köln, Kreisfreie Stadt 995397 1	Altstadt/Dom-Rhein Satzungsgebiet, 1980-91 15,7 ha 1980	19.267,941	0,000	19.267,941
187.	Köln, Stadt Köln, Kreisfreie Stadt 995397 1	Porz, Engelshof Untersuchungsgebiet, 1988-2000 8,32 ha 1988	1.126,015	0,000	1.126,015
188.	Königswinter, Stadt Rhein-Sieg-Kreis 41226 2	Altstadt Satzungsgebiet, 1986 29 ha 1986	714,514	0,000	714,514
189.	Korschenbroich, Stadt Rhein-Kreis Neuss, Kreis 33345 2	Ortsmitte Kleinenbroich Satzungsgebiet, 1990-1999 65 ha 1990	308,108	0,000	308,108

**Bundesprogramm der Städtebauförderung**  
**Programmbereich: Städtebauliche Sanierungs- und Entwicklungsmaßnahmen**  
**Land: Nordrhein-Westfalen**

Lfd. Nr.	Gemeinde-Ortsteil Kreis Einwohnerzahl 1 = Städtischer 2 = Ländlicher	Bezeichnung der Maßnahme Art des Gebietes (Förderung im Programmjahr) Gebietsgröße in ha Aufnahme in das Bundesprogramm	Finanzhilfe des Bundes bis einschl. 2008 1000 Euro	Finanzhilfe des Bundes Programmjahr 2009 1000 Euro	Finanzhilfe des Bundes insgesamt 1000 Euro
<b>A b g e r e c h n e t e Sanierungsmaßnahmen</b>					
190.	Krefeld, Stadt Krefeld, Kreisfreie Stadt 236516 1	Fischeln Untersuchungsgebiet, 1988-97 6 ha 1988	283,647	0,000	283,647
191.	Krefeld, Stadt Krefeld, Kreisfreie Stadt 236516 1	Um Liebfrauen Untersuchungsgebiet, 1986-94 4,5 ha 1986	977,590	0,000	977,590
192.	Krefeld, Stadt Krefeld, Kreisfreie Stadt 236516 1	Bleichpfad I/III Satzungsgebiet, 1972-84 5,44 ha 1972	1.452,698	0,000	1.452,698
193.	Kreuzau Düren, Kreis 17971 2	Ortsmitte Untersuchungsgebiet, 1986-2000 32 ha 1986	665,125	0,000	665,125
194.	Kreuztal, Stadt Siegen-Wittgenstein, 31661 2	Innenstadt Untersuchungsgebiet, 1987-1999 3,6 ha 1987	827,000	0,000	827,000
195.	Kreuztal, Stadt Siegen-Wittgenstein, 31661 2	Fritz-Erler-Siedlung Untersuchungsgebiet, 1989-96 0 ha 1989	120,326	0,000	120,326
196.	Kürten Rheinisch-Bergischer 19963 2	Ortskern Untersuchungsgebiet, 1987-2000 13,5 ha 1987	330,295	0,000	330,295

**Bundesprogramm der Städtebauförderung**  
**Programmbereich: Städtebauliche Sanierungs- und Entwicklungsmaßnahmen**  
**Land: Nordrhein-Westfalen**

Lfd. Nr.	Gemeinde-Ortsteil Kreis Einwohnerzahl 1 = Städtischer 2 = Ländlicher	Bezeichnung der Maßnahme Art des Gebietes (Förderung im Programmjahr) Gebietsgröße in ha Aufnahme in das Bundesprogramm	Finanzhilfe des Bundes bis einschl. 2008 1000 Euro	Finanzhilfe des Bundes des Bundes Programmjahr 2009 1000 Euro	Finanzhilfe des Bundes insgesamt 1000 Euro
<b>A b g e r e c h n e t e Sanierungsmaßnahmen</b>					
197.	Langenberg Gütersloh, Kreis 8196 2	Ortsmitte Untersuchungsgebiet, 1988-96 26,5 ha 1988	303,196	0,000	303,196
198.	Langenfeld (Rheinland), Mettmann, Kreis 59075 2	Ortskern Langenfeld Untersuchungsgebiet, 1987-93 4 ha 1987	1.328,132	0,000	1.328,132
199.	Legden Borken, Kreis 6794 2	Busshook Untersuchungsgebiet, 1986-93 1,7 ha 1986	338,987	0,000	338,987
200.	Leichlingen (Rheinland), Rheinisch-Bergischer 27480 2	Unterschmitte Untersuchungsgebiet, 1986-96 14 ha 1986	391,093	0,000	391,093
201.	Leichlingen (Rheinland), Rheinisch-Bergischer 27480 2	Ortskern Witzhelden Satzungsgebiet, 1990-97 0 ha 1990	213,038	0,000	213,038
202.	Lennestadt, Stadt Olpe, Kreis 27559 2	Grevenbrück Untersuchungsgebiet, 1989-98 56 ha 1989	157,987	0,000	157,987
203.	Lennestadt, Stadt Olpe, Kreis 27559 2	Meggen Satzungsgebiet, 1989-95 18,5 ha 1989	140,940	0,000	140,940

**Bundesprogramm der Städtebauförderung**  
**Programmbereich: Städtebauliche Sanierungs- und Entwicklungsmaßnahmen**  
**Land: Nordrhein-Westfalen**

Lfd. Nr.	Gemeinde-Ortsteil Kreis Einwohnerzahl 1 = Städtischer 2 = Ländlicher	Bezeichnung der Maßnahme Art des Gebietes (Förderung im Programmjahr) Gebietsgröße in ha Aufnahme in das Bundesprogramm	Finanzhilfe des Bundes bis einschl. 2008 1000 Euro	Finanzhilfe des Bundes Programmjahr 2009 1000 Euro	Finanzhilfe des Bundes insgesamt 1000 Euro
<b>A b g e r e c h n e t e Sanierungsmaßnahmen</b>					
204.	Leopoldshöhe Lippe, Kreis 16148 2	Ortskern Leopoldshöhe Satzungsgebiet, 1990-98 35 ha 1990	456,072	0,000	456,072
205.	Leverkusen, Stadt Leverkusen, Kreisfreie 161345 1	Ortskern Schlebusch Untersuchungsgebiet, 1990-96 0 ha 1990	360,480	0,000	360,480
206.	Leverkusen, Stadt Leverkusen, Kreisfreie 161345 1	Gebiet Knipprather Wald Untersuchungsgebiet, 1988-92 0 ha 1988	1.407,394	0,000	1.407,394
207.	Leverkusen, Stadt Leverkusen, Kreisfreie 161345 1	Beamten-Kolonie-Wiesdorf Untersuchungsgebiet, 1989-2000 0 ha 1989	275,241	0,000	275,241
208.	Leverkusen, Stadt Leverkusen, Kreisfreie 161345 1	Stadtmitte Untersuchungsgebiet, 1990-99 0 ha 1990	836,090	0,000	836,090
209.	Leverkusen, Stadt Leverkusen, Kreisfreie 161345 1	Wiesdorf Untersuchungsgebiet, 1987-96 31,85 ha 1987	2.530,363	0,000	2.530,363
210.	Leverkusen, Stadt Leverkusen, Kreisfreie 161345 1	Schloß Morsbroich Untersuchungsgebiet, 1986-2000 18,03 ha 1986	1.101,834	0,000	1.101,834

**Bundesprogramm der Städtebauförderung**  
**Programmbereich: Städtebauliche Sanierungs- und Entwicklungsmaßnahmen**  
**Land: Nordrhein-Westfalen**

Lfd. Nr.	Gemeinde-Ortsteil Kreis Einwohnerzahl 1 = Städtischer 2 = Ländlicher	Bezeichnung der Maßnahme Art des Gebietes (Förderung im Programmjahr) Gebietsgröße in ha Aufnahme in das Bundesprogramm	Finanzhilfe des Bundes bis einschl. 2008 1000 Euro	Finanzhilfe des Bundes Programmjahr 2009 1000 Euro	Finanzhilfe des Bundes insgesamt 1000 Euro
<b>A b g e r e c h n e t e Sanierungsmaßnahmen</b>					
211.	Leverkusen, Stadt Leverkusen, Kreisfreie 161345 1	Opladen-Neustadt Untersuchungsgebiet, 1986/90-96 31,58 ha 1986	2.069,230	0,000	2.069,230
212.	Leverkusen, Stadt Leverkusen, Kreisfreie 161345 1	Altstadt, Arbeitersiedl. Untersuchungsgebiet, 1990-2000 0 ha 1990	297,766	0,000	297,766
213.	Lindlar Oberbergischer Kreis 22528 2	Ortskern Untersuchungsgebiet, 1986 21,1 ha 1986	429,241	0,000	429,241
214.	Lohmar, Stadt Rhein-Sieg-Kreis 31207 2	Hermann-Löns-Straße Untersuchungsgebiet 1990-1999 0 ha 1990	92,886	0,000	92,886
215.	Lohmar, Stadt Rhein-Sieg-Kreis 31207 2	Ortsmitte/Rathausstraße Untersuchungsgebiet, 1986-96 7 ha 1986	414,746	0,000	414,746
216.	Lübbecke, Stadt Minden-Lübbecke, Kreis 26044 2	Stadtkern Satzungsgebiet, 1988-98, bisher im LP 43,5 ha 1988	876,356	0,000	876,356
217.	Lüdenscheid, Stadt Märkischer Kreis 77361 2	Südl. Innenstadt Satzungsgebiet, 1986-2000 14 ha 1986	965,537	0,000	965,537

**Bundesprogramm der Städtebauförderung**  
**Programmbereich: Städtebauliche Sanierungs- und Entwicklungsmaßnahmen**  
**Land: Nordrhein-Westfalen**

Lfd. Nr.	Gemeinde-Ortsteil Kreis Einwohnerzahl 1 = Städtischer 2 = Ländlicher	Bezeichnung der Maßnahme Art des Gebietes (Förderung im Programmjahr) Gebietsgröße in ha Aufnahme in das Bundesprogramm	Finanzhilfe des Bundes bis einschl. 2008 1000 Euro	Finanzhilfe des Bundes Programmjahr 2009 1000 Euro	Finanzhilfe des Bundes insgesamt 1000 Euro
<b>A b g e r e c h n e t e Sanierungsmaßnahmen</b>					
218.	Lüdinghausen, Stadt Coesfeld, Kreis 24200 2	Stadtkern I Südl. Altstadt Satzungsgebiet, 1972-99 8,5 ha 1972	2.188,941	0,000	2.188,941
219.	Lünen, Stadt Unna, Kreis 88832 1	Arbeitersiedlung Neue Kolonie Untersuchungsgebiet, 1992-2000 0 ha 1992	913,638	0,000	913,638
220.	Lünen, Stadt Unna, Kreis 88832 1	Gartenstraße/Hohe Str. Satzungsgebiet, 1978-99 2,43 ha 1978	1.009,987	0,000	1.009,987
221.	Marienheide Oberbergischer Kreis 13693 2	Bahnhofstraße Satzungsgebiet, 1991 0 ha 1991	106,519	0,000	106,519
222.	Marienheide Oberbergischer Kreis 13693 2	Haupt-, Kloster-, Wipperweg, Beral Untersuchungsgebiet, 1987 30,2 ha 1987	162,392	0,000	162,392
223.	Marienmünster, Stadt Höxter, Kreis 5523 2	Gebiete Voerden und Bredenborn Untersuchungsgebiete, 1987-94 33,14 ha 1987	44,566	0,000	44,566
224.	Mechernich, Stadt Euskirchen, Kreis 27579 2	Stadtmitte Satzungsgebiet, 1987-96, im LP seit 81 8,1 ha 1987	245,985	0,000	245,985



**Bundesprogramm der Städtebauförderung**  
**Programmbereich: Städtebauliche Sanierungs- und Entwicklungsmaßnahmen**  
**Land: Nordrhein-Westfalen**

Lfd. Nr.	Gemeinde-Ortsteil Kreis Einwohnerzahl 1 = Städtischer 2 = Ländlicher	Bezeichnung der Maßnahme Art des Gebietes (Förderung im Programmjahr) Gebietsgröße in ha Aufnahme in das Bundesprogramm	Finanzhilfe des Bundes bis einschl. 2008 1000 Euro	Finanzhilfe des Bundes Programmjahr 2009 1000 Euro	Finanzhilfe des Bundes insgesamt 1000 Euro
<b>A b g e r e c h n e t e Sanierungsmaßnahmen</b>					
225.	Meckenheim, Stadt Rhein-Sieg-Kreis 24679 1	Ortskern Satzungsgebiet, 1977-2000 9,85 ha 1977	2.725,777	0,000	2.725,777
226.	Medebach, Stadt Hochsauerlandkreis 8068 2	Kernstadt Untersuchungsgebiet 1986-98 0 ha 1986	178,799	0,000	178,799
227.	Medebach, Stadt Hochsauerlandkreis 8068 2	Oberstraße/Hardtstraße Untersuchungsgebiet 1986-98 0 ha 1986	302,685	0,000	302,685
228.	Meerbusch, Stadt Rhein-Kreis Neuss, Kreis 54152 2	Ortskern Lank Untersuchungsgebiet 1986-96 23 ha 1986	483,682	0,000	483,682
229.	Meinerzhagen, Stadt Märkischer Kreis 21452 2	Oberer Stadtkernbereich mit Birkeshöhgebiet Untersuchungsgebiet, 1986-2000 34,34 ha 1986	917,462	0,000	917,462
230.	Meschede, Stadt Hochsauerlandkreis 31757 2	Wiebelhaus Untersuchungsgebiet 1990-98 0 ha 1990	543,999	0,000	543,999
231.	Meschede, Stadt Hochsauerlandkreis 31757 2	Nordwestliche Innenstadt Satzungsgebiet, 1988-97 57,3 ha 1988	227,014	0,000	227,014

**Bundesprogramm der Städtebauförderung**  
**Programmbereich: Städtebauliche Sanierungs- und Entwicklungsmaßnahmen**  
**Land: Nordrhein-Westfalen**

Lfd. Nr.	Gemeinde-Ortsteil Kreis Einwohnerzahl 1 = Städtischer 2 = Ländlicher	Bezeichnung der Maßnahme Art des Gebietes (Förderung im Programmjahr) Gebietsgröße in ha Aufnahme in das Bundesprogramm	Finanzhilfe des Bundes bis einschl. 2008 1000 Euro	Finanzhilfe des Bundes Programmjahr 2009 1000 Euro	Finanzhilfe des Bundes insgesamt 1000 Euro
<b>A b g e r e c h n e t e Sanierungsmaßnahmen</b>					
232.	Minden, Stadt Minden-Lübbecke, Kreis 83028 1	Stadtkern I A Obermarkt Satzungsgebiet, 1973-95 7,4 ha 1973	3.721,738	0,000	3.721,738
233.	Minden, Stadt Minden-Lübbecke, Kreis 83028 2	Bereich Bahnhof, IV. BA Untersuchungsgebiet 1990-98 0 ha 1990	183,559	0,000	183,559
234.	Moers, Stadt Wesel, Kreis 107111 2	Stadtkern Satzungsgebiet, 1987-94 im LP seit 1973 22,1 ha 1987	429,557	0,000	429,557
235.	Möhnesee Soest, Kreis 11418 2	Ortskern Körbecke Untersuchungsgebiet, 1990-1999 0 ha 1990	106,349	0,000	106,349
236.	Mönchengladbach, Stadt Mönchengladbach, 260018 1	Mittlerer Ring Untersuchungsgebiet, 1990-97 0 ha 1990	238,579	0,000	238,579
237.	Morsbach Oberbergischer Kreis 11366 2	Ortskern Satzungsgebiet, 1987 3,5 ha 1987	739,418	0,000	739,418
238.	Morsbach Oberbergischer Kreis 11366 2	Gewerbebrache Eisen und Stahlbau Satzungsgebiet 1989 0 ha 1989	206,562	0,000	206,562

**Bundesprogramm der Städtebauförderung**  
**Programmbereich: Städtebauliche Sanierungs- und Entwicklungsmaßnahmen**  
**Land: Nordrhein-Westfalen**

Lfd. Nr.	Gemeinde-Ortsteil Kreis Einwohnerzahl 1 = Städtischer 2 = Ländlicher	Bezeichnung der Maßnahme Art des Gebietes (Förderung im Programmjahr) Gebietsgröße in ha Aufnahme in das Bundesprogramm	Finanzhilfe des Bundes bis einschl. 2008 1000 Euro	Finanzhilfe des Bundes Programmjahr 2009 1000 Euro	Finanzhilfe des Bundes insgesamt 1000 Euro
<b>A b g e r e c h n e t e Sanierungsmaßnahmen</b>					
239.	Much Rhein-Sieg-Kreis 15107 2	Ortskern Untersuchungsgebiet, 1986-95 7,2 ha 1986	64,869	0,000	64,869
240.	Mülheim an der Ruhr, Mülheim an der Ruhr, 168925 1	Umfeld Landesgartenschau Untersuchungsgebiete, 1989-1999 65 ha 1989	5.432,580	0,000	5.432,580
241.	Mülheim an der Ruhr, Mülheim an der Ruhr, 168925 1	Broich Nord und Ost Untersuchungsgebiet, 1989-1999 20 ha 1989	649,676	0,000	649,676
242.	Mülheim an der Ruhr, Mülheim an der Ruhr, 168925 1	Siedlung Mausegatt Untersuchungsgebiet, 1988-1999 9,7 ha 1988	246,268	0,000	246,268
243.	Mülheim an der Ruhr, Mülheim an der Ruhr, 168925 1	Heißen-Mitte Untersuchungsgebiet, 1986-98 41 ha 1986	79,789	0,000	79,789
244.	Münster, Stadt Münster, Kreisfreie Stadt 272951 1	Hafenbereich Untersuchungsgebiet, 1990-97 143,9 ha 1990	583,895	0,000	583,895
245.	Nachrodt-Wiblingwerde Märkischer Kreis 6960 2	Ortskern Nachrodt Untersuchungsgebiet, 1986-2000 1 ha 1986	357,904	0,000	357,904

**Bundesprogramm der Städtebauförderung**  
**Programmbereich: Städtebauliche Sanierungs- und Entwicklungsmaßnahmen**  
**Land: Nordrhein-Westfalen**

Lfd. Nr.	Gemeinde-Ortsteil Kreis Einwohnerzahl 1 = Städtischer 2 = Ländlicher	Bezeichnung der Maßnahme Art des Gebietes (Förderung im Programmjahr) Gebietsgröße in ha Aufnahme in das Bundesprogramm	Finanzhilfe des Bundes bis einschl. 2008 1000 Euro	Finanzhilfe des Bundes Programmjahr 2009 1000 Euro	Finanzhilfe des Bundes insgesamt 1000 Euro
<b>A b g e r e c h n e t e Sanierungsmaßnahmen</b>					
246.	Netphen, Stadt Siegen-Wittgenstein, 24500 2	Ortskern Untersuchungsgebiet, 1988-96 45,5 ha 1988	319,557	0,000	319,557
247.	Netphen, Stadt Siegen-Wittgenstein, 24500 2	Ortskern Dreis-Tiefenbach Untersuchungsgebiet, 1986-96 44,05 ha 1986	403,547	0,000	403,547
248.	Nettetal, Stadt Viersen, Kreis 42341 2	Ortskern Breyell Satzungsgebiet, 1987-98, im LP seit 78 11,2 ha 1987	419,259	0,000	419,259
249.	Neuenrade, Stadt Märkischer Kreis 12209 2	Mitte Untersuchungsgebiet, 1988/92-2000 9 ha 1988	382,446	0,000	382,446
250.	Neunkirchen Siegen-Wittgenstein, 14022 2	Ortsmitte Untersuchungsgebiet, 1986, 92-97 10 ha 1986	633,491	0,000	633,491
251.	Neunkirchen-Seelscheid Rhein-Sieg-Kreis 20902 2	Ortskern Seelscheid Satzungsgebiet, 1990-1999 3,16 ha 1990	105,193	0,000	105,193
252.	Neunkirchen-Seelscheid Rhein-Sieg-Kreis 20902 2	Neunkirchen-Mitte Untersuchungsgebiet, 1986-2000 1,8 ha 1986	345,496	0,000	345,496

**Bundesprogramm der Städtebauförderung**  
**Programmbereich: Städtebauliche Sanierungs- und Entwicklungsmaßnahmen**  
**Land: Nordrhein-Westfalen**

Lfd. Nr.	Gemeinde-Ortsteil Kreis Einwohnerzahl 1 = Städtischer 2 = Ländlicher	Bezeichnung der Maßnahme Art des Gebietes (Förderung im Programmjahr) Gebietsgröße in ha Aufnahme in das Bundesprogramm	Finanzhilfe des Bundes bis einschl. 2008 1000 Euro	Finanzhilfe des Bundes Programmjahr 2009 1000 Euro	Finanzhilfe des Bundes insgesamt 1000 Euro
<b>A b g e r e c h n e t e Sanierungsmaßnahmen</b>					
253.	Neuss, Stadt Rhein-Kreis Neuss, Kreis 151449 1	Am Alten Weiher I/II Satzungsgebiet, 1977/81-84 4,5 ha 1977	1.720,497	0,000	1.720,497
254.	Niederkassel, Stadt Rhein-Sieg-Kreis 37025 1	Ortskern Mondorf Untersuchungsgebiet, 1989-1999 0 ha 1989	426,075	0,000	426,075
255.	Niederzier Düren, Kreis 14305 2	Ortskern Krauthausen Untersuchungsgebiet, 1986-2000 61 ha 1986	81,726	0,000	81,726
256.	Niederzier Düren, Kreis 14305 2	Niederzier, Oberzier, Huchem-Stammeln Untersuchungsgebiete 1989-97 1 ha 1989	655,878	0,000	655,878
257.	Nörvenich Düren, Kreis 11194 2	Ortskern Untersuchungsgebiet, 1986-96 27,1 ha 1986	330,109	0,000	330,109
258.	Oberhausen, Stadt Oberhausen, Kreisfreie 217108 1	City-West I -Concordia- Schacht II/III Satzungsgebiet, 1972-94 32,99 ha 1972	2.284,930	0,000	2.284,930
259.	Oberhausen, Stadt Oberhausen, Kreisfreie 217108 1	Lirich Nord Satzungsgebiet, 1983-94, im LP seit 1978 32,7 ha 1983	1.173,415	0,000	1.173,415

**Bundesprogramm der Städtebauförderung**  
**Programmbereich: Städtebauliche Sanierungs- und Entwicklungsmaßnahmen**  
**Land: Nordrhein-Westfalen**

Lfd. Nr.	Gemeinde-Ortsteil Kreis Einwohnerzahl 1 = Städtischer 2 = Ländlicher	Bezeichnung der Maßnahme Art des Gebietes (Förderung im Programmjahr) Gebietsgröße in ha Aufnahme in das Bundesprogramm	Finanzhilfe des Bundes bis einschl. 2008 1000 Euro	Finanzhilfe des Bundes Programmjahr 2009 1000 Euro	Finanzhilfe des Bundes insgesamt 1000 Euro
<b>A b g e r e c h n e t e Sanierungsmaßnahmen</b>					
260.	Oberhausen, Stadt Oberhausen, Kreisfreie 217108 1	Schmachtendorf-Mitte Untersuchungsgebiet, 1986-89 50 ha 1986	719,915	0,000	719,915
261.	Oberhausen, Stadt Oberhausen, Kreisfreie 217108 1	Siedlung Tackenberg Untersuchungsgebiet, 1988-95 0 ha 1988	225,841	0,000	225,841
262.	Odenthal Rheinisch-Bergischer 15736 2	Historischer Stadtkern Untersuchungsgebiet, 1986 1,6 ha 1986	158,235	0,000	158,235
263.	Oerlinghausen, Stadt Lippe, Kreis 16988 2	Stadtkern Satzungsgebiet, 1977-87, 91/92 13,52 ha 1977	3.143,678	0,000	3.143,678
264.	Olpe, Stadt Olpe, Kreis 25581 2	Stadtkern Abschnitt III Martin-,Friedrich-,Berg- und Kolpingstraße Satzungsgebiet, 1972-98 2,5 ha 1972	965,107	0,000	965,107
265.	Ostbevern Warendorf, Kreis 10755 2	Ortskern, II. BA Satzungsgebiet, 1986-93 40 ha 1986	526,119	0,000	526,119
266.	Overath, Stadt Rheinisch-Bergischer 27081 2	Ortsmitte Untersuchungsgebiet, 1987-96 3,5 ha 1987	47,161	0,000	47,161

**Bundesprogramm der Städtebauförderung**  
**Programmbereich: Städtebauliche Sanierungs- und Entwicklungsmaßnahmen**  
**Land: Nordrhein-Westfalen**

Lfd. Nr.	Gemeinde-Ortsteil Kreis Einwohnerzahl 1 = Städtischer 2 = Ländlicher	Bezeichnung der Maßnahme Art des Gebietes (Förderung im Programmjahr) Gebietsgröße in ha Aufnahme in das Bundesprogramm	Finanzhilfe des Bundes bis einschl. 2008 1000 Euro	Finanzhilfe des Bundes Programmjahr 2009 1000 Euro	Finanzhilfe des Bundes insgesamt 1000 Euro
<b>A b g e r e c h n e t e Sanierungsmaßnahmen</b>					
267.	Overath, Stadt Rheinisch-Bergischer 27081 2	Ortskern Marialinden Untersuchungsgebiet, 1989-96 0 ha 1989	133,127	0,000	133,127
268.	Paderborn, Stadt Paderborn, Kreis 144181 1	Stadtkern, Abschnitt Auf den Dielen Satzungsgebiet, 1978-94 1,1 ha 1978	671,838	0,000	671,838
269.	Paderborn, Stadt Paderborn, Kreis 144181 1	Riemecke-Viertel Satzungsgebiet, 1988-98 60 ha 1988	283,767	0,000	283,767
270.	Petershagen, Stadt Minden-Lübbecke, Kreis 26450 2	Lahde, Bahnhofstraße Satzungsgebiet, 1988-97 38,76 ha 1988	364,551	0,000	364,551
271.	Petershagen, Stadt Minden-Lübbecke, Kreis 26450 2	Ortskern Petershagen und Planung Lahde Satzungsgebiete, 1986-1999 34,85 ha 1986	604,112	0,000	604,112
272.	Petershagen, Stadt Minden-Lübbecke, Kreis 26450 2	Stadterneuerung in 18 Ortsteilen Untersuchungsgebiet 1990-98, bisher im LP 0 ha 1990	213,209	0,000	213,209
273.	Plettenberg, Stadt Märkischer Kreis 27397 2	Altstadt Satzungsgebiet, 1972/77-82, 87-2000 8,7 ha 1972	2.847,896	0,000	2.847,896

**Bundesprogramm der Städtebauförderung**  
**Programmbereich: Städtebauliche Sanierungs- und Entwicklungsmaßnahmen**  
**Land: Nordrhein-Westfalen**

Lfd. Nr.	Gemeinde-Ortsteil Kreis Einwohnerzahl 1 = Städtischer 2 = Ländlicher	Bezeichnung der Maßnahme Art des Gebietes (Förderung im Programmjahr) Gebietsgröße in ha Aufnahme in das Bundesprogramm	Finanzhilfe des Bundes bis einschl. 2008 1000 Euro	Finanzhilfe des Bundes Programmjahr 2009 1000 Euro	Finanzhilfe des Bundes insgesamt 1000 Euro
<b>A b g e r e c h n e t e Sanierungsmaßnahmen</b>					
274.	Porta Westfalica, Stadt Minden-Lübbecke, Kreis 35660 2	Ortskern Hausberge I einschl. Ersatzgebiet Satzungsgebiet, 1972-95 8,1 ha 1972	3.306,729	0,000	3.306,729
275.	Preußisch Oldendorf, Minden-Lübbecke, Kreis 13203 2	Stadtkern Satzungsgebiet, 1987-2000 55 ha 1987	561,331	0,000	561,331
276.	Pulheim, Stadt Rhein-Erft-Kreis 53752 2	Dorfanger Stommeln Untersuchungsgebiet, 1990-96 0 ha 1990	148,070	0,000	148,070
277.	Pulheim, Stadt Rhein-Erft-Kreis 53752 2	Stadtkern Satzungsgebiet, 1981-87 14 ha 1981	3.280,092	0,000	3.280,092
278.	Pulheim, Stadt Rhein-Erft-Kreis 53752 2	Ortskern Sinnersdorf Untersuchungsgebiet, 1989 0 ha 1989	109,259	0,000	109,259
279.	Radevormwald, Stadt Oberbergischer Kreis 23426 2	Bahnstraße Untersuchungsgebiet, 1986 9,5 ha 1986	190,584	0,000	190,584
280.	Raesfeld Borken, Kreis 10977 2	Schloßfreiheit Untersuchungsgebiet, 1986-94 22 ha 1986	145,491	0,000	145,491



**Bundesprogramm der Städtebauförderung**  
**Programmbereich: Städtebauliche Sanierungs- und Entwicklungsmaßnahmen**  
**Land: Nordrhein-Westfalen**

Lfd. Nr.	Gemeinde-Ortsteil Kreis Einwohnerzahl 1 = Städtischer 2 = Ländlicher	Bezeichnung der Maßnahme Art des Gebietes (Förderung im Programmjahr) Gebietsgröße in ha Aufnahme in das Bundesprogramm	Finanzhilfe des Bundes bis einschl. 2008 1000 Euro	Finanzhilfe des Bundes Programmjahr 2009 1000 Euro	Finanzhilfe des Bundes insgesamt 1000 Euro
<b>A b g e r e c h n e t e Sanierungsmaßnahmen</b>					
281.	Rahden, Stadt Minden-Lübbecke, Kreis 16019 2	Stadtkern Satzungsgebiet, 1989-95 24 ha 1989	111,615	0,000	111,615
282.	Ratingen, Stadt Mettmann, Kreis 92255 2	Speestraße/ Lintorfer Markt Untersuchungsgebiet, 1990-96 0 ha 1990	253,916	0,000	253,916
283.	Ratingen, Stadt Mettmann, Kreis 92255 2	Ratingen-West Nachbesserung Satzungsgebiet, 1990-95 0 ha 1990	157,097	0,000	157,097
284.	Rheurdt Kleve, Kreis 6741 2	Ortskern Untersuchungsgebiet, 1986-99 60 ha 1986	467,076	0,000	467,076
285.	Rommerskirchen Rhein-Kreis Neuss, Kreis 12919 2	Ortskern Nettlesheim Butzheim Untersuchungsgebiet, 1986-93 20 ha 1986	471,308	0,000	471,308
286.	Rosendahl Coesfeld, Kreis 10923 2	Ortskern Untersuchungsgebiet, 1986-87 20 ha 1986	277,192	0,000	277,192
287.	Ruppichteroth Rhein-Sieg-Kreis 10862 2	Köttinger Heide Untersuchungsgebiet, 1990-95 0 ha 1990	54,708	0,000	54,708

**Bundesprogramm der Städtebauförderung**  
**Programmbereich: Städtebauliche Sanierungs- und Entwicklungsmaßnahmen**  
**Land: Nordrhein-Westfalen**

Lfd. Nr.	Gemeinde-Ortsteil Kreis Einwohnerzahl 1 = Städtischer 2 = Ländlicher	Bezeichnung der Maßnahme Art des Gebietes (Förderung im Programmjahr) Gebietsgröße in ha Aufnahme in das Bundesprogramm	Finanzhilfe des Bundes bis einschl. 2008 1000 Euro	Finanzhilfe des Bundes Programmjahr 2009 1000 Euro	Finanzhilfe des Bundes insgesamt 1000 Euro
<b>A b g e r e c h n e t e Sanierungsmaßnahmen</b>					
288.	Rüthen, Stadt Soest, Kreis 10894 2	Nördl. u. westl. Innenstadt Satzungsgebiet, 1989-1999 0 ha 1989	582,361	0,000	582,361
289.	Rüthen, Stadt Soest, Kreis 10894 2	Stadtkern I Satzungsgebiet, 1977-84, 90-98 50 ha 1977	1.638,690	0,000	1.638,690
290.	Salzkotten, Stadt Paderborn, Kreis 24928 2	Kernstadt Untersuchungsgebiet, 1987-2000 17,5 ha 1987	866,486	0,000	866,486
291.	Sankt Augustin, Stadt Rhein-Sieg-Kreis 55844 2	Kernbereich Menden Untersuchungsgebiet, 1986-2000 10,3 ha 1986	689,748	0,000	689,748
292.	Sankt Augustin, Stadt Rhein-Sieg-Kreis 55844 2	Ortskern Niederpleis Untersuchungsgebiet, 1987-2000 14,8 ha 1987	319,751	0,000	319,751
293.	Schalksmühle Märkischer Kreis 11548 2	Bahnhofstraße/Wörthstraße Untersuchungsgebiet, 1990-1999 3,2 ha 1990	287,346	0,000	287,346
294.	Schlangen Lippe, Kreis 8890 2	Ortskern Satzungsgebiet, 1986/90-97 40 ha 1986	904,987	0,000	904,987

**Bundesprogramm der Städtebauförderung**  
**Programmbereich: Städtebauliche Sanierungs- und Entwicklungsmaßnahmen**  
**Land: Nordrhein-Westfalen**

Lfd. Nr.	Gemeinde-Ortsteil Kreis Einwohnerzahl 1 = Städtischer 2 = Ländlicher	Bezeichnung der Maßnahme Art des Gebietes (Förderung im Programmjahr) Gebietsgröße in ha Aufnahme in das Bundesprogramm	Finanzhilfe des Bundes bis einschl. 2008 1000 Euro	Finanzhilfe des Bundes des Programmjahr 2009 1000 Euro	Finanzhilfe des Bundes insgesamt 1000 Euro
<b>A b g e r e c h n e t e Sanierungsmaßnahmen</b>					
295.	Schwalmtal Viersen, Kreis 19318 2	Ortskern Amern Satzungsgebiet, 1990-97 140 ha 1990	398,992	0,000	398,992
296.	Schwelm, Stadt Ennepe-Ruhr-Kreis 29534 1	Innenstadt Untersuchungsgebiet, 1986-87, 92-96 120 ha 1986	960,681	0,000	960,681
297.	Schwerte, Stadt Unna, Kreis 49132 1	Graf-Adolf-Straße Satzungsgebiet, 1989-1999 60 ha 1989	182,976	0,000	182,976
298.	Schwerte, Stadt Unna, Kreis 49132 1	Westhellweg Untersuchungsgebiet, 1988-99 91,5 ha 1988	264,062	0,000	264,062
299.	Siegburg, Stadt Rhein-Sieg-Kreis 39563 1	Stadtmitte Satzungsgebiet, 1987-96 1,5 ha 1987	2.040,891	0,000	2.040,891
300.	Siegen, Stadt Siegen-Wittgenstein, 105049 1	Eiserfeld Untersuchungsgebiet, 1990-97 0 ha 1990	66,979	0,000	66,979
301.	Siegen, Stadt Siegen-Wittgenstein, 105049 1	Kaan-Marienborn Untersuchungsgebiet, 1990/92-1999 5,8 ha 1990	526,119	0,000	526,119

**Bundesprogramm der Städtebauförderung**  
**Programmbereich: Städtebauliche Sanierungs- und Entwicklungsmaßnahmen**  
**Land: Nordrhein-Westfalen**

Lfd. Nr.	Gemeinde-Ortsteil Kreis Einwohnerzahl 1 = Städtischer 2 = Ländlicher	Bezeichnung der Maßnahme Art des Gebietes (Förderung im Programmjahr) Gebietsgröße in ha Aufnahme in das Bundesprogramm	Finanzhilfe des Bundes bis einschl. 2008 1000 Euro	Finanzhilfe des Bundes Programmjahr 2009 1000 Euro	Finanzhilfe des Bundes insgesamt 1000 Euro
<b>A b g e r e c h n e t e Sanierungsmaßnahmen</b>					
302.	Soest, Stadt Soest, Kreis 48526 2	Altstadtkern Satzungsgebiet, 1987-88, im LP seit 1975 -2000 2,7 ha 1987	1.914,277	0,000	1.914,277
303.	Steinhagen Gütersloh, Kreis 19938 2	Ortskern Satzungsgebiet, 1986-95 im LP seit 1968 9,88 ha 1986	205,028	0,000	205,028
304.	Stolberg (Rhld.), Stadt Aachen, Kreis 58294 1	Alte Zinkhütte Untersuchungsgebiet + Ergänzungsgebiet, 1990- 92 5,2 ha 1990	1.694,071	0,000	1.694,071
305.	Straelen, Stadt Kleve, Kreis 15710 2	Straelen-West Untersuchungsgebiet, 1987-99 0 ha 1987	507,202	0,000	507,202
306.	Südlohn Borken, Kreis 9009 2	Ortskern Untersuchungsgebiet, 1986-94 5,2 ha 1986	574,692	0,000	574,692
307.	Swisttal Rhein-Sieg-Kreis 18326 2	Ortskern Dorferneuerung Untersuchungsgebiet 1989-96 0 ha 1989	214,572	0,000	214,572
308.	Swisttal Rhein-Sieg-Kreis 18326 2	Ortskern Heimerzheim Untersuchungsgebiet, 1986-1999 2,1 ha 1986	318,430	0,000	318,430

**Bundesprogramm der Städtebauförderung**  
**Programmbereich: Städtebauliche Sanierungs- und Entwicklungsmaßnahmen**  
**Land: Nordrhein-Westfalen**

Lfd. Nr.	Gemeinde-Ortsteil Kreis Einwohnerzahl 1 = Städtischer 2 = Ländlicher	Bezeichnung der Maßnahme Art des Gebietes (Förderung im Programmjahr) Gebietsgröße in ha Aufnahme in das Bundesprogramm	Finanzhilfe des Bundes bis einschl. 2008 1000 Euro	Finanzhilfe des Bundes Programmjahr 2009 1000 Euro	Finanzhilfe des Bundes insgesamt 1000 Euro
<b>A b g e r e c h n e t e Sanierungsmaßnahmen</b>					
309.	Titz Düren, Kreis 8514 2	Ortskern Titz Untersuchungsgebiet, 1990-97 0 ha 1990	106,519	0,000	106,519
310.	Tönisvorst, Stadt Viersen, Kreis 30192 1	Bereich Wilhelmplatz Satzungsgebiet, 1988-95 4,57 ha 1988	299,928	0,000	299,928
311.	Tönisvorst, Stadt Viersen, Kreis 30192 1	St. Tönis Satzungsgebiet, 1987-95, im LP seit 1975 7,3 ha 1987	440,734	0,000	440,734
312.	Troisdorf, Stadt Rhein-Sieg-Kreis 74940 2	Ortskern Spich Untersuchungsgebiet, 1987-96 9,2 ha 1987	498,745	0,000	498,745
313.	Troisdorf, Stadt Rhein-Sieg-Kreis 74940 2	Ortskern Oberlar Untersuchungsgebiet, 1986-96 11,5 ha 1986	413,124	0,000	413,124
314.	Troisdorf, Stadt Rhein-Sieg-Kreis 74940 2	Gebiet A 2 Burg Wissem Untersuchungsgebiet, 1990-96 0 ha 1990	502,941	0,000	502,941
315.	Uedem Kleve, Kreis 8457 2	Ortskern Satzungsgebiet, 1986-2000 17,5 ha 1986	1.715,180	0,000	1.715,180

**Bundesprogramm der Städtebauförderung**  
**Programmbereich: Städtebauliche Sanierungs- und Entwicklungsmaßnahmen**  
**Land: Nordrhein-Westfalen**

Lfd. Nr.	Gemeinde-Ortsteil Kreis Einwohnerzahl 1 = Städtischer 2 = Ländlicher	Bezeichnung der Maßnahme Art des Gebietes (Förderung im Programmjahr) Gebietsgröße in ha Aufnahme in das Bundesprogramm	Finanzhilfe des Bundes bis einschl. 2008 1000 Euro	Finanzhilfe des Bundes Programmjahr 2009 1000 Euro	Finanzhilfe des Bundes insgesamt 1000 Euro
<b>A b g e r e c h n e t e Sanierungsmaßnahmen</b>					
316.	Verl Gütersloh, Kreis 24949 2	Ortskern Satzungsgebiet, 1986-96 20 ha 1986	847,323	0,000	847,323
317.	Vettweiß Düren, Kreis 9065 2	Ortsmitte Untersuchungsgebiet, 1991-97 0 ha 1991	45,929	0,000	45,929
318.	Viersen, Stadt Viersen, Kreis 75774 1	Nordöstl. Innenstadt Alt-Viersen I Satzungsgebiet, 1972-98 12,3 ha 1972	9.198,400	0,000	9.198,400
319.	Viersen, Stadt Viersen, Kreis 75774 2	Dülken, Bereich Gasstr./ Wasserstraße Satzungsgebiet, 1990-98 8,8 ha 1990	1.469,988	0,000	1.469,988
320.	Wachtberg Rhein-Sieg-Kreis 20093 2	Ortskern Berkum einschl. WUV Liessem Untersuchungsgebiet, 1986 6,66 ha 1986	213,336	0,000	213,336
321.	Warstein, Stadt Soest, Kreis 28008 2	Altstadt Untersuchungsgebiet, 1989-98 22,41 ha 1989	216,788	0,000	216,788
322.	Warstein, Stadt Soest, Kreis 28008 2	Altstadt Belecke Satzungsgebiet, 1987-98 20,51 ha 1987	898,525	0,000	898,525

**Bundesprogramm der Städtebauförderung**  
**Programmbereich: Städtebauliche Sanierungs- und Entwicklungsmaßnahmen**  
**Land: Nordrhein-Westfalen**

Lfd. Nr.	Gemeinde-Ortsteil Kreis Einwohnerzahl 1 = Städtischer 2 = Ländlicher	Bezeichnung der Maßnahme Art des Gebietes (Förderung im Programmjahr) Gebietsgröße in ha Aufnahme in das Bundesprogramm	Finanzhilfe des Bundes bis einschl. 2008 1000 Euro	Finanzhilfe des Bundes Programmjahr 2009 1000 Euro	Finanzhilfe des Bundes insgesamt 1000 Euro
<b>A b g e r e c h n e t e Sanierungsmaßnahmen</b>					
323.	Wassenberg, Stadt Heinsberg, Kreis 16961 2	Ortskern Birgelen Untersuchungsgebiet, 1990 0 ha 1990	93,737	0,000	93,737
324.	Wegberg, Stadt Heinsberg, Kreis 29419 2	Ortskern Satzungsgebiet, 1986/92, im LP seit 1982 10,45 ha 1986	1.420,859	0,000	1.420,859
325.	Welver Soest, Kreis 12663 2	Kirchwelver Satzungsgebiet 1989-97 0 ha 1989	370,431	0,000	370,431
326.	Wenden Olpe, Kreis 19934 2	Gerlingen Satzungsgebiet, 1990-96 62,2 ha 1990	213,209	0,000	213,209
327.	Wenden Olpe, Kreis 19934 2	Ortsmitte Satzungsgebiet, 1986-95 30 ha 1986	571,624	0,000	571,624
328.	Wermelskirchen, Stadt Rheinisch-Bergischer 36244 2	Stadtmitte Untersuchungsgebiet, 1990-96 2,64 ha 1990	864,834	0,000	864,834
329.	Werne, Stadt Unna, Kreis 30451 1	Innenstadt, Klosterplatz Satzungsgebiet, 1971-98 4,63 ha 1971	5.424,241	0,000	5.424,241

**Bundesprogramm der Städtebauförderung**  
**Programmbereich: Städtebauliche Sanierungs- und Entwicklungsmaßnahmen**  
**Land: Nordrhein-Westfalen**

Lfd. Nr.	Gemeinde-Ortsteil Kreis Einwohnerzahl 1 = Städtischer 2 = Ländlicher	Bezeichnung der Maßnahme Art des Gebietes (Förderung im Programmjahr) Gebietsgröße in ha Aufnahme in das Bundesprogramm	Finanzhilfe des Bundes bis einschl. 2008 1000 Euro	Finanzhilfe des Bundes Programmjahr 2009 1000 Euro	Finanzhilfe des Bundes insgesamt 1000 Euro
<b>A b g e r e c h n e t e Sanierungsmaßnahmen</b>					
330.	Werne, Stadt Unna, Kreis 30451 1	Westliche Innenstadt Satzungsgebiet, 1988-98, bisher im LP 4,3 ha 1989	91,690	0,000	91,690
331.	Werther (Westf.), Stadt Gütersloh, Kreis 11549 2	Im Viertel/Schloßstraße Untersuchungsgebiet, 1992-2000 0 ha 1992	306,775	0,000	306,775
332.	Werther (Westf.), Stadt Gütersloh, Kreis 11549 2	Stadtkern Untersuchungsgebiet, 1986-97 18,41 ha 1986	683,752	0,000	683,752
333.	Wesseling, Stadt Rhein-Erft-Kreis 35251 1	Innenstadt Erweiterung Untersuchungsgebiet, 1990 3 ha 1990	297,356	0,000	297,356
334.	Wickede (Ruhr) Soest, Kreis 12219 2	Ortsmitte Satzungsgebiet, 1990-2000 11,47 ha 1990	13,805	0,000	13,805
335.	Willebadessen, Stadt Höxter, Kreis 8697 2	Stadtkern Satzungsgebiet, 1987-98 19 ha 1987	443,165	0,000	443,165
336.	Willebadessen, Stadt Höxter, Kreis 8697 2	Östlicher Stadtkern Peckelsheim Satzungsgebiet, 1987-1999 16 ha 1987	315,101	0,000	315,101



**Bundesprogramm der Städtebauförderung**  
**Programmbereich: Städtebauliche Sanierungs- und Entwicklungsmaßnahmen**  
**Land: Nordrhein-Westfalen**

Lfd. Nr.	Gemeinde-Ortsteil Kreis Einwohnerzahl 1 = Städtischer 2 = Ländlicher	Bezeichnung der Maßnahme Art des Gebietes (Förderung im Programmjahr) Gebietsgröße in ha Aufnahme in das Bundesprogramm	Finanzhilfe des Bundes bis einschl. 2008 1000 Euro	Finanzhilfe des Bundes Programmjahr 2009 1000 Euro	Finanzhilfe des Bundes insgesamt 1000 Euro
<b>A b g e r e c h n e t e Sanierungsmaßnahmen</b>					
337.	Willich, Stadt Viersen, Kreis 52046 2	Ortskern Neersen Untersuchungsgebiet, 1990-1999 0 ha 1990	170,414	0,000	170,414
338.	Willich, Stadt Viersen, Kreis 52046 2	Ortskern Untersuchungsgebiet, 1986-99 13 ha 1986	590,031	0,000	590,031
339.	Willich, Stadt Viersen, Kreis 52046 1	Ortsmitte Schiefbahn Untersuchungsgebiet, 1989-99 10,94 ha 1989	938,656	0,000	938,656
340.	Wilnsdorf Siegen-Wittgenstein, 21197 2	Krombach Satzungsgebiet, 1986-97, im LP seit 1975 3,42 ha 1986	163,613	0,000	163,613
341.	Wilnsdorf Siegen-Wittgenstein, 21197 2	Umbau kath. Schule, Untersuchungsgebiet, 1990-96 121 ha 1990	346,656	0,000	346,656
342.	Windeck Rhein-Sieg-Kreis 20863 2	Ortskern Schladern Untersuchungsgebiet, 1987-96 0 ha 1987	195,294	0,000	195,294
343.	Windeck Rhein-Sieg-Kreis 20863 2	Ortsmitte Au Untersuchungsgebiet, 1989-96 0 ha 1989	180,829	0,000	180,829

**Bundesprogramm der Städtebauförderung**  
**Programmbereich: Städtebauliche Sanierungs- und Entwicklungsmaßnahmen**  
**Land: Nordrhein-Westfalen**

Lfd. Nr.	Gemeinde-Ortsteil Kreis Einwohnerzahl 1 = Städtischer 2 = Ländlicher	Bezeichnung der Maßnahme Art des Gebietes (Förderung im Programmjahr) Gebietsgröße in ha Aufnahme in das Bundesprogramm	Finanzhilfe des Bundes bis einschl. 2008  1000 Euro	Finanzhilfe des Bundes Programmjahr 2009  1000 Euro	Finanzhilfe des Bundes insgesamt  1000 Euro
----------	--	---	--	--	---

A b g e r e c h n e t e Sanierungsmaßnahmen

344.	Würselen, Stadt Aachen, Kreis 37611 2	Mitte Untersuchungsgebiet, 1986-2000 90 ha 1986	1.109,011	0,000	1.109,011
------	--	---	-----------	-------	-----------

A b g e r e c h n e t e Sanierungsmaßnahmen

<b>Summe Sanierung</b>	<b>Anzahl: 344</b>	<b>274.358,870</b>	<b>0,000</b>	<b>274.358,870</b>
------------------------	--------------------	--------------------	--------------	--------------------

**Bundesprogramm der Städtebauförderung**  
**Programmbereich: Städtebauliche Sanierungs- und Entwicklungsmaßnahmen**  
**Land: Nordrhein-Westfalen**

			Finanzhilfe des Bundes bis einschl. 2008	Finanzhilfe des Bundes Programmjahr 2009	Finanzhilfe des Bundes insgesamt
			1000 Euro	1000 Euro	1000 Euro
<b>- Zusammenstellung: L a u f e n d e Sanierungsmaßnahmen</b>					
Sanierung Städtischer Bereich	Anzahl:	10	16.620,205	4.912,000	21.532,205
Sanierung Ländlicher Bereich	Anzahl:	13	23.902,489	6.035,000	29.937,489
	Anzahl:	23	40.522,694	10.947,000	51.469,694
<b>- Zusammenstellung: L a u f e n d e Entwicklungsmaßnahmen</b>					
Entwicklung Städtischer Bereich	Anzahl:	2	4.101,260	1.673,000	5.774,260
Entwicklung Ländlicher Bereich	Anzahl:	0	0,000	0,000	0,000
	Anzahl:	2	4.101,260	1.673,000	5.774,260
<b>- Zusammenstellung: R u h e n d e Sanierungsmaßnahmen</b>					
Sanierung Städtischer Bereich	Anzahl:	242	510.115,520	0,000	510.115,520
Sanierung Ländlicher Bereich	Anzahl:	220	211.671,976	0,000	211.671,976
	Anzahl:	462	721.787,496	0,000	721.787,496
<b>- Zusammenstellung: R u h e n d e Entwicklungsmaßnahmen</b>					
Entwicklung Städtischer Bereich	Anzahl:	18	45.669,832	0,000	45.669,832
Entwicklung Ländlicher Bereich	Anzahl:	14	11.202,313	0,000	11.202,313
	Anzahl:	32	56.872,145	0,000	56.872,145
<b>- Zusammenstellung: A u s f i n a n z i e r t e Sanierungsmaßnahmen</b>					
Sanierung Städtischer Bereich	Anzahl:	48	83.682,676	0,000	83.682,676
Sanierung Ländlicher Bereich	Anzahl:	53	72.461,037	0,000	72.461,037
	Anzahl:	101	156.143,713	0,000	156.143,713

**Bundesprogramm der Städtebauförderung**  
**Programmbereich: Städtebauliche Sanierungs- und Entwicklungsmaßnahmen**  
**Land: Nordrhein-Westfalen**

			Finanzhilfe des Bundes bis einschl. 2008	Finanzhilfe des Bundes Programmjahr 2009	Finanzhilfe des Bundes insgesamt
			1000 Euro	1000 Euro	1000 Euro
<hr/>					
- Zusammenstellung: <b>A u s f i n a n z i e r t e</b> Entwicklungsmaßnahmen					
Entwicklung Städtischer Bereich	Anzahl:	3	44.978,994		44.978,994
Entwicklung Ländlicher Bereich	Anzahl:	0	0,000	0,000	0,000
	Anzahl:	3	44.978,994		44.978,994
<hr/>					
- Zusammenstellung: <b>A b g e r e c h n e t e</b> Sanierungsmaßnahmen					
Sanierung Städtischer Bereich	Anzahl:	116	130.100,377	0,000	130.100,377
Sanierung Ländlicher Bereich	Anzahl:	228	144.258,493	0,000	144.258,493
	Anzahl:	344	274.358,870	0,000	274.358,870
<hr/>					
<b>Summe: Nordrhein-Westfalen</b>	<b>Anzahl:</b>	<b>967</b>	<b>1.298.765,172</b>	<b>12.620,000</b>	<b>1.311.385,172</b>
<hr/>					

# Rheinland-Pfalz

**Bundesprogramm der Städtebauförderung**  
**Programmbereich: Städtebauliche Sanierungs- und Entwicklungsmaßnahmen**  
**Land: Rheinland-Pfalz**

Lfd. Nr.	Gemeinde-Ortsteil Kreis Einwohnerzahl 1 = Städtischer 2 = Ländlicher	Bezeichnung der Maßnahme Art des Gebietes (Förderung im Programmjahr) Gebietsgröße in ha Aufnahme in das Bundesprogramm	Finanzhilfe des Bundes bis einschl. 2008 1000 Euro	Finanzhilfe des Bundes des Programmjahr 2009 1000 Euro	Finanzhilfe des Bundes insgesamt 1000 Euro
<b>L a u f e n d e Sanierungsmaßnahmen</b>					
1.	Bacharach, Stadt Mainz-Bingen, 2035 2	Hist. Stadtkern Satzungsgebiet, 1985, 2008 5 ha 1985	903,623	62,500	966,123
2.	Bad Dürkheim, Stadt Bad Dürkheim, 18852 2	Stadtmitte Satzungsgebiet, 1989, 2002, 2004 10 ha 1989	1.785,687	166,600	1.952,287
3.	Bad Ems, Stadt Rhein-Lahn-Kreis 9193 1	Sanierung des Stadtkerns Satzungsgebiet, 1988, 2005 12,8 ha 1988	2.041,254	166,600	2.207,854
4.	Baumholder, Stadt Birkenfeld, Landkreis 4189 2	Stadtkern Satzungsgebiet, 1989, 2001-2002, 2004 14,15 ha 1989	1.213,490	66,600	1.280,090
5.	Bendorf, Stadt Mayen-Koblenz, 17373 1	Innenstadt Satzungsgebiet, 1984 4,5 ha 1984	1.563,019	75,000	1.638,019
6.	Bernkastel-Kues, Stadt Bernkastel-Wittlich, 6718 2	Altstadt Bernkastel und "Bahnhof Kues" Satzungsgebiete, 1988, 2001-2002, 2007 25,45 ha 1988	1.279,723	57,100	1.336,823
7.	Bingen am Rhein, Stadt Mainz-Bingen, 24590 1	Altstadt Satzungsgebiet, 1971, 1997-2002, 04-05, 2007 18,45 ha 1971	7.999,790	125,000	8.124,790

**Bundesprogramm der Städtebauförderung**  
**Programmbereich: Städtebauliche Sanierungs- und Entwicklungsmaßnahmen**  
**Land: Rheinland-Pfalz**

Lfd. Nr.	Gemeinde-Ortsteil Kreis Einwohnerzahl 1 = Städtischer 2 = Ländlicher	Bezeichnung der Maßnahme Art des Gebietes (Förderung im Programmjahr) Gebietsgröße in ha Aufnahme in das Bundesprogramm	Finanzhilfe des Bundes bis einschl. 2008 1000 Euro	Finanzhilfe des Bundes des Bundes Programmjahr 2009 1000 Euro	Finanzhilfe des Bundes insgesamt 1000 Euro
<b>L a u f e n d e Sanierungsmaßnahmen</b>					
8.	Birkenfeld, Stadt Birkenfeld, Landkreis 6811 2	Stadtkern Satzungsgebiet, 1988, 2001-2002, 2005 15 ha 1988	1.130,768	71,400	1.202,168
9.	Bitburg, Stadt Eifelkreis Bitburg-Prüm 12996 1	Südöstliche Altstadt Satzungsgebiet, 1979/85, 2005, 2008 2,3 ha 1979	1.910,197	20,000	1.930,197
10.	Bitburg, Stadt Eifelkreis Bitburg-Prüm 12996 1	Stadtkern, Bedaplatz Satzungsgebiet, 1995-2004, 2009 13 ha 1995	803,801	15,000	818,801
11.	Bitburg, Stadt Eifelkreis Bitburg-Prüm 12996 1	Nordöstliche Altstadt Satzungsgebiet, 1994-2002, 2004-06, 2008 1,94 ha 1994	882,179	40,000	922,179
12.	Bitburg, Stadt Eifelkreis Bitburg-Prüm 12996 1	Westliche Altstadt Untersuchungsbereich 2000, 2004-2006, 2009 0 ha 2000	105,565	20,000	125,565
13.	Boppard, Stadt Rhein-Hunsrück-Kreis 15982 1	Stadtkern, Teilgebiet A einschl. Erweiterungsgebiet "Oberstr./Steinstr./Angerstst." Satzungsgebiet, 1972, 2001-2002, 2004 4,76 ha 1972	1.378,970	160,000	1.538,970
14.	Diez, Stadt Rhein-Lahn-Kreis 10896 1	Altstadt Satzungsgebiet, 1978, 2006, 2009 6,06 ha 1978	2.347,428	333,300	2.680,728

**Bundesprogramm der Städtebauförderung**  
**Programmbereich: Städtebauliche Sanierungs- und Entwicklungsmaßnahmen**  
**Land: Rheinland-Pfalz**

Lfd. Nr.	Gemeinde-Ortsteil Kreis Einwohnerzahl 1 = Städtischer 2 = Ländlicher	Bezeichnung der Maßnahme Art des Gebietes (Förderung im Programmjahr) Gebietsgröße in ha Aufnahme in das Bundesprogramm	Finanzhilfe des Bundes bis einschl. 2008 1000 Euro	Finanzhilfe des Bundes Programmjahr 2009 1000 Euro	Finanzhilfe des Bundes insgesamt 1000 Euro
<b>L a u f e n d e Sanierungsmaßnahmen</b>					
15.	Edenkoben, Stadt Südliche Weinstraße, 6644 1	Innenstadt Satzungsgebiet, 1985, 2008 4,45 ha 1985	1.557,956	222,200	1.780,156
16.	Hachenburg, Stadt Westerwaldkreis 5759 2	Stadtkern Satzungsgebiet, 1988, 2001-2002, 2004 8 ha 1988	2.213,450	150,000	2.363,450
17.	Haßloch Bad Dürkheim, 20587 1	Ortsmitte Satzungsgebiet, 1986, 2002, 2006 9 ha 1986	1.592,113	55,500	1.647,613
18.	Hauenstein Südwestpfalz, Landkreis 4068 2	Ortskern Satzungsgebiet, 1989/95, 2006 5,9 ha 1989	489,740	35,500	525,240
19.	Kandel, Stadt Germersheim, Landkreis 8440 1	Stadtkern Satzungsgebiet, 1984/90/94, 2001-02, 2005 8,2 ha 1984	1.780,200	40,000	1.820,200
20.	Kastellaun, Stadt Rhein-Hunsrück-Kreis 5166 2	Ortskern Satzungsgebiet, 1991-2002, 2004-2005, 2009 15,4 ha 1991	1.650,047	75,000	1.725,047
21.	Kaub, Stadt Rhein-Lahn-Kreis 923 2	Stadtkern Satzungsgebiet, 1988, 2006 8 ha 1988	513,512	185,200	698,712



**Bundesprogramm der Städtebauförderung**  
**Programmbereich: Städtebauliche Sanierungs- und Entwicklungsmaßnahmen**  
**Land: Rheinland-Pfalz**

Lfd. Nr.	Gemeinde-Ortsteil Kreis Einwohnerzahl 1 = Städtischer 2 = Ländlicher	Bezeichnung der Maßnahme Art des Gebietes (Förderung im Programmjahr) Gebietsgröße in ha Aufnahme in das Bundesprogramm	Finanzhilfe des Bundes bis einschl. 2008 1000 Euro	Finanzhilfe des Bundes Programmjahr 2009 1000 Euro	Finanzhilfe des Bundes insgesamt 1000 Euro
<b>L a u f e n d e Sanierungsmaßnahmen</b>					
22.	Koblenz, Stadt Koblenz, Kreisfreie Stadt 106087 1	Stadtteil Ehrenbreitstein Satzungsgebiet, 1980, 2001-02, 2008 17,1 ha 1980	4.351,160	285,700	4.636,860
23.	Landau in der Pfalz, Landau in der Pfalz, 43063 1	Entwicklungsmaßnahme Kaserne Estienne Foch Untersuchungsgebiet 2001-2002, 2004, 2008 46 ha 2001	586,080	468,500	1.054,580
24.	Lauterecken, Stadt Kusel, Landkreis 2191 2	Stadtkern Satzungsgebiet, 1989, 2006 5 ha 1989	941,330	166,600	1.107,930
25.	Ludwigshafen am Rhein, Ludwigshafen am Rhein, 163777 1	Stadtteil Oggersheim Satzungsgebiet, 1991, 2000-2006, 2008 14,5 ha 1991	1.045,946	33,300	1.079,246
26.	Manderscheid, Stadt Bernkastel-Wittlich, 1330 2	Ortskern Satzungsgebiet, 1990-1995, 2009 17,81 ha 1990	402,131	53,300	455,431
27.	Meisenheim, Stadt Bad Kreuznach, 2889 2	Altstadt, Block 3/4 und Am Rathaus Satzungsgebiete, 1978/89, 2006 2,24 ha 1978	1.090,993	79,100	1.170,093
28.	Münstermaifeld, Stadt Mayen-Koblenz, 3483 2	Stadtkern, südwestl. Altstadt Satzungsgebiet, 1985/89, 2001-02, 2005-06, 2008 10,1 ha 1985	1.193,209	111,100	1.304,309

**Bundesprogramm der Städtebauförderung**  
**Programmbereich: Städtebauliche Sanierungs- und Entwicklungsmaßnahmen**  
**Land: Rheinland-Pfalz**

Lfd. Nr.	Gemeinde-Ortsteil Kreis Einwohnerzahl 1 = Städtischer 2 = Ländlicher	Bezeichnung der Maßnahme Art des Gebietes (Förderung im Programmjahr) Gebietsgröße in ha Aufnahme in das Bundesprogramm	Finanzhilfe des Bundes bis einschl. 2008 1000 Euro	Finanzhilfe des Bundes Programmjahr 2009 1000 Euro	Finanzhilfe des Bundes insgesamt 1000 Euro
<b>L a u f e n d e Sanierungsmaßnahmen</b>					
29.	Nassau, Stadt Rhein-Lahn-Kreis 4857 2	Innenstadt Satzungsgebiet, 1986, 2001-2002, 2004 7,5 ha 1986	2.477,920	83,300	2.561,220
30.	Nieder-Olm, Stadt Mainz-Bingen, 8835 2	Ortskern Satzungsgebiet, 1986, 2002, 2008 7,65 ha 1986	1.645,814	250,000	1.895,814
31.	Offenbach an der Queich Südliche Weinstraße, 6231 2	Ortsmitte Süd-Ost Satzungsgebiet, 1988, 2002, 2008 9,1 ha 1988	616,905	76,900	693,805
32.	Oppenheim, Stadt Mainz-Bingen, 6892 2	Altstadt Satzungsgebiet, 1988, 2008 5,04 ha 1988	802,275	100,000	902,275
33.	Otterberg, Stadt Kaiserslautern, 5282 2	Altstadt Satzungsgebiet, 1991/95, 2002, 2008 9 ha 1991	377,431	71,400	448,831
34.	Pirmasens, Stadt Pirmasens, Kreisfreie 41875 1	Sanierung "Husterhöf-Kaserne" Sanierungsgebiet, 2001 82 ha 1986	5.988,203	370,000	6.358,203
35.	Polch, Stadt Mayen-Koblenz, 6623 2	Stadtkern Satzungsgebiet, 1989, 2001-2002, 2004-05, 2009 12 ha 1989	761,167	83,300	844,467

**Bundesprogramm der Städtebauförderung**  
**Programmbereich: Städtebauliche Sanierungs- und Entwicklungsmaßnahmen**  
**Land: Rheinland-Pfalz**

Lfd. Nr.	Gemeinde-Ortsteil Kreis Einwohnerzahl 1 = Städtischer 2 = Ländlicher	Bezeichnung der Maßnahme Art des Gebietes (Förderung im Programmjahr) Gebietsgröße in ha Aufnahme in das Bundesprogramm	Finanzhilfe des Bundes bis einschl. 2008 1000 Euro	Finanzhilfe des Bundes Programmjahr 2009 1000 Euro	Finanzhilfe des Bundes insgesamt 1000 Euro
----------	--	---	--	--	---

L a u f e n d e Sanierungsmaßnahmen

36.	Rhens, Stadt Mayen-Koblenz, 2963 2	Altstadt Satzungsgebiet, 1989/91, 2001-02, 2004-06, 2008 3,5 ha 1989	1.244,940	75,000	1.319,940
37.	Stromberg, Stadt Bad Kreuznach, 3204 2	Stadtkern Satzungsgebiet, 1986, 2002, 2004-05, 2008 4,5 ha 1986	1.000,815	60,000	1.060,815
38.	Traben-Trarbach, Stadt Bernkastel-Wittlich, 6012 2	Stadtkern Traben und Trarbach Satzungsgebiete 1988, 2006 10,4 ha 1988	626,766	125,000	751,766
39.	Westerburg, Stadt Westerwaldkreis 5661 2	Stadtkern Satzungsgebiet, 1989, 2001-2002, 2005, 2009 15,39 ha 1989	849,160	205,200	1.054,360
40.	Zell (Mosel), Stadt Cochem-Zell, Landkreis 4251 2	Stadtkern Satzungsgebiet, 1990, 2001-2002, 2004 6,9 ha 1990	1.253,984	88,800	1.342,784

L a u f e n d e Sanierungsmaßnahmen

<b>Summe Sanierung</b>	<b>Anzahl: 40</b>	<b>62.398,741</b>	<b>4.929,000</b>	<b>67.327,741</b>
------------------------	-------------------	-------------------	------------------	-------------------

**Bundesprogramm der Städtebauförderung**  
**Programmbereich: Städtebauliche Sanierungs- und Entwicklungsmaßnahmen**  
**Land: Rheinland-Pfalz**

Lfd. Nr.	Gemeinde-Ortsteil Kreis Einwohnerzahl 1 = Städtischer 2 = Ländlicher	Bezeichnung der Maßnahme Art des Gebietes (Förderung im Programmjahr) Gebietsgröße in ha Aufnahme in das Bundesprogramm	Finanzhilfe des Bundes bis einschl. 2008 1000 Euro	Finanzhilfe des Bundes Programmjahr 2009 1000 Euro	Finanzhilfe des Bundes insgesamt 1000 Euro
<b>R u h e n d e Sanierungsmaßnahmen</b>					
1.	Altenglan Kusel, Landkreis 2930 2	Alter Ortskern, Teil I Satzungsgebiet, 1986, 2006, 2008 2,3 ha 1986	596,060	0,000	596,060
2.	Altenkirchen Altenkirchen 6147 1	Stadtkern Satzungsgebiet, 1992-94, 2001-2002, 2004-06 13,5 ha 1992	731,490	0,000	731,490
3.	Altrip Rhein-Pfalz-Kreis 7808 1	Ortskern Satzungsgebiet, 1986/90-95, 2002 5,4 ha 1986	755,125	0,000	755,125
4.	Alzey, Stadt Alzey-Worms, Landkreis 18058 1	Innenstadt Abschnitt Stadtmitte Satzungsgebiet, 1973 5,4 ha 1973	4.008,017	0,000	4.008,017
5.	Andernach, Stadt Mayen-Koblenz, 29676 1	Altstadt, Am unteren Stadt- graben, Satzungsgebiet, Erweiterungsgebiet, 1972/87/90-97, 2002 25,75 ha 1972	7.421,700	0,000	7.421,700
6.	Anweiler am Trifels, Südliche Weinstraße, 7038 2	Innenstadt Satzungsgebiet, einschl. Ersatz- und Ergän- zungsgebiet, 1975, 2001-2002, 2005-06 11,6 ha 1975	2.650,280	0,000	2.650,280
7.	Bad Bertrich Cochem-Zell, Landkreis 933 2	Historischer Stadtkern Untersuchungsgebiet 1996 0 ha 1996	0,000	0,000	0,000

**Bundesprogramm der Städtebauförderung**  
**Programmbereich: Städtebauliche Sanierungs- und Entwicklungsmaßnahmen**  
**Land: Rheinland-Pfalz**

Lfd. Nr.	Gemeinde-Ortsteil Kreis Einwohnerzahl 1 = Städtischer 2 = Ländlicher	Bezeichnung der Maßnahme Art des Gebietes (Förderung im Programmjahr) Gebietsgröße in ha Aufnahme in das Bundesprogramm	Finanzhilfe des Bundes bis einschl. 2008 1000 Euro	Finanzhilfe des Bundes Programmjahr 2009 1000 Euro	Finanzhilfe des Bundes insgesamt 1000 Euro
<b>R u h e n d e Sanierungsmaßnahmen</b>					
8.	Bad Ems, Stadt Rhein-Lahn-Kreis 9193 1	Auf dem Spieß Satzungsgebiet, 1992/95, 2006 4,1 ha 1992	413,809	0,000	413,809
9.	Bad Hönningen, Stadt Neuwied, Landkreis 5685 2	Ortskern Satzungsgebiet, 1971/90 11,4 ha 1971	4.005,460	0,000	4.005,460
10.	Bad Kreuznach, Stadt Bad Kreuznach, 43740 1	Neustadt 1 u. 2 Satzungsgebiet, 1971 10,2 ha 1971	3.580,066	0,000	3.580,066
11.	Bad Sobernheim, Stadt Bad Kreuznach, 6485 1	Stadtkern, Gebiete I u. II Satzungsgebiet, 1975/95 3,04 ha 1975	1.262,891	0,000	1.262,891
12.	Bellheim Germersheim, Landkreis 8548 2	Ortskern Satzungsgebiet, 1989/95, 2002, 2008 4,5 ha 1989	323,446	0,000	323,446
13.	Bitburg, Stadt Eifelkreis Bitburg-Prüm 12996 1	Flugplatz Bitburg Satzungsgebiet, 1995/1997-2001 350 ha 1995	1.217,425	0,000	1.217,425
14.	Bruchmühlbach-Miesau Kaiserslautern, 7582 2	Ortskern Untersuchungsgebiet 1994 0 ha 1994	0,000	0,000	0,000

**Bundesprogramm der Städtebauförderung**  
**Programmbereich: Städtebauliche Sanierungs- und Entwicklungsmaßnahmen**  
**Land: Rheinland-Pfalz**

Lfd. Nr.	Gemeinde-Ortsteil Kreis Einwohnerzahl 1 = Städtischer 2 = Ländlicher	Bezeichnung der Maßnahme Art des Gebietes (Förderung im Programmjahr) Gebietsgröße in ha Aufnahme in das Bundesprogramm	Finanzhilfe des Bundes bis einschl. 2008 1000 Euro	Finanzhilfe des Bundes Programmjahr 2009 1000 Euro	Finanzhilfe des Bundes insgesamt 1000 Euro
<b>R u h e n d e Sanierungsmaßnahmen</b>					
15.	Büchenbeuren Rhein-Hunsrück-Kreis 1706 2	Ortskern Untersuchungsgebiet, 1994 15 ha 1994	0,000	0,000	0,000
16.	Cochem, Stadt Cochem-Zell, Landkreis 5059 2	Altstadt, Schlauf- Märtschelt und Endert I Satzungsgebiet, 1972, 2001-2002 2,52 ha 1972	2.002,620	0,000	2.002,620
17.	Daaden Altenkirchen 4447 2	Ortsteil Biersdorf Untersuchungsgebiet, 1995 0 ha 1995	0,000	0,000	0,000
18.	Dahn, Stadt Südwestpfalz, Landkreis 4664 2	Stadtkern Untersuchungsgebiet, 1994 0 ha 1994	0,000	0,000	0,000
19.	Daun, Stadt Vulkaneifel, Landkreis 8364 2	Innenstadt Untersuchungsgebiete, 1,5 1994 3,8 ha 1994	0,000	0,000	0,000
20.	Dausenau Rhein-Lahn-Kreis 1331 2	Ortskern Satzungsgebiet, 1991-96 6 ha 1991	60,844	0,000	60,844
21.	Diez, Stadt Rhein-Lahn-Kreis 10896 2	Wilh.-v. Nassau-Kaserne Satzungsgebiet, 1995/97-98,99 6,2 ha 1995	846,188	0,000	846,188

**Bundesprogramm der Städtebauförderung**  
**Programmbereich: Städtebauliche Sanierungs- und Entwicklungsmaßnahmen**  
**Land: Rheinland-Pfalz**

Lfd. Nr.	Gemeinde-Ortsteil Kreis Einwohnerzahl 1 = Städtischer 2 = Ländlicher	Bezeichnung der Maßnahme Art des Gebietes (Förderung im Programmjahr) Gebietsgröße in ha Aufnahme in das Bundesprogramm	Finanzhilfe des Bundes bis einschl. 2008 1000 Euro	Finanzhilfe des Bundes Programmjahr 2009 1000 Euro	Finanzhilfe des Bundes insgesamt 1000 Euro
<b>R u h e n d e Sanierungsmaßnahmen</b>					
22.	Dirmstein Bad Dürkheim, 3011 2	Ortskern Satzungsgebiet, 1979, 2001 3,86 ha 1979	1.442,350	0,000	1.442,350
23.	Eisenberg (Pfalz), Stadt Donnersbergkreis 9689 2	Südl. Stadtbereich vorges. Satzungsgebiet, 1994 6,3 ha 1994	0,000	0,000	0,000
24.	Frankenthal (Pfalz), Stadt Frankenthal (Pfalz), 47090 1	Innenstadt, Südl. Bahnhofstraße Satzungsgebiet, 1979 3,75 ha 1979	2.564,128	0,000	2.564,128
25.	Germersheim, Stadt Germersheim, Landkreis 21042 1	Theobaldkaserne Untersuchungsgebiet, 1995, 1997-2002 8 ha 1995	2.321,650	0,000	2.321,650
26.	Germersheim, Stadt Germersheim, Landkreis 21042 1	Stadtkern Satzungsgebiet, 1979, 2002, 2004-2005 4,76 ha 1979	3.812,362	0,000	3.812,362
27.	Germersheim, Stadt Germersheim, Landkreis 21042 1	Stadtkaserne I und östl. Be- reich der Hauptstraße Untersuchungsgebiet, 1995, 1997-2002 7 ha 1995	2.193,990	0,000	2.193,990
28.	Gerolstein, Stadt Vulkaneifel, Landkreis 7563 2	Stadtkern Satzungsgebiet, 1980/86 7,38 ha 1980	1.567,621	0,000	1.567,621

**Bundesprogramm der Städtebauförderung**  
**Programmbereich: Städtebauliche Sanierungs- und Entwicklungsmaßnahmen**  
**Land: Rheinland-Pfalz**

Lfd. Nr.	Gemeinde-Ortsteil Kreis Einwohnerzahl 1 = Städtischer 2 = Ländlicher	Bezeichnung der Maßnahme Art des Gebietes (Förderung im Programmjahr) Gebietsgröße in ha Aufnahme in das Bundesprogramm	Finanzhilfe des Bundes bis einschl. 2008 1000 Euro	Finanzhilfe des Bundes Programmjahr 2009 1000 Euro	Finanzhilfe des Bundes insgesamt 1000 Euro
<b>R u h e n d e Sanierungsmaßnahmen</b>					
29.	Glan-Münchweiler Kusel, Landkreis 1262 2	Ortskern Untersuchungsgebiet, 1994 0 ha 1994	0,000	0,000	0,000
30.	Göllheim Donnersbergkreis 3743 2	Alter Ortskern Satzungsgebiet, 1986, 2006-2008 10 ha 1986	1.334,317	0,000	1.334,317
31.	Grumbach Kusel, Landkreis 514 2	Historischer Ortskern Untersuchungsgebiet 1996 0 ha 1996	0,000	0,000	0,000
32.	Guntersblum Mainz-Bingen, 3798 2	Ortskern Satzungsgebiet, 1989/95, 2002 2,6 ha 1989	291,330	0,000	291,330
33.	Hamm am Rhein Alzey-Worms, Landkreis 2245 2	Ortskern Satzungsgebiet, 1988, 2001, 2004-2008 12 ha 1988	1.311,421	0,000	1.311,421
34.	Herxheim bei Landau/ Südliche Weinstraße, 10455 2	Ortskern Satzungsgebiet, 1986, 2002 11 ha 1986	1.268,920	0,000	1.268,920
35.	Hochspeyer Kaiserslautern, 4653 2	Ortskern Untersuchungsgebiet, 1994 0 ha 1994	0,000	0,000	0,000



**Bundesprogramm der Städtebauförderung**  
**Programmbereich: Städtebauliche Sanierungs- und Entwicklungsmaßnahmen**  
**Land: Rheinland-Pfalz**

Lfd. Nr.	Gemeinde-Ortsteil Kreis Einwohnerzahl 1 = Städtischer 2 = Ländlicher	Bezeichnung der Maßnahme Art des Gebietes (Förderung im Programmjahr) Gebietsgröße in ha Aufnahme in das Bundesprogramm	Finanzhilfe des Bundes bis einschl. 2008 1000 Euro	Finanzhilfe des Bundes Programmjahr 2009 1000 Euro	Finanzhilfe des Bundes insgesamt 1000 Euro
<b>R u h e n d e Sanierungsmaßnahmen</b>					
36.	Höhr-Grenzhausen, Westerwaldkreis 9565 1	Stadtteil Grenzhausen Satzungsgebiet, 1989, 2001-2002, 2004 16,5 ha 1989	888,484	0,000	888,484
37.	Idar-Oberstein, Stadt Birkenfeld, Landkreis 31610 1	Stadtteil Idar II Satzungsgebiet, 1989, 2002 5,55 ha 1989	476,417	0,000	476,417
38.	Ingelheim am Rhein, Mainz-Bingen, 24414 1	Bereich Stadtzentrum/Am Bahnhof, Satzungsgebiet, u. Saalgebiet, Untersuchungsgeb. 1989/96, 2002 6,5 ha 1989	341,121	0,000	341,121
39.	Ingelheim am Rhein, Mainz-Bingen, 24414 1	Stadtteil Ingelheim-Süd Altstadtgebiet Satzungsgebiet, 1972 13,5 ha 1972	2.134,235	0,000	2.134,235
40.	Kaiserslautern, Stadt Kaiserslautern, 97770 1	PRE-Park-Holtzendorff Konversion Holtzendorff- Kaserne Satzungsgebiet, 1998 68 ha 1998	3.791,623 ( 1.916,204 ) *	0,000	3.791,623
41.	Kaiserslautern, Stadt Kaiserslautern, 97770 1	Sanierung Trippstadter Str. Untersuchungsgebiet, 2001-2003 0 ha 2001	1.396,694	0,000	1.396,694
42.	Katzenelnbogen, Stadt Rhein-Lahn-Kreis 2140 2	Stadtkern Satzungsgebiet, 1990, 2006-2008 7,5 ha 1990	404,005	0,000	404,005

**Bundesprogramm der Städtebauförderung**  
**Programmbereich: Städtebauliche Sanierungs- und Entwicklungsmaßnahmen**  
**Land: Rheinland-Pfalz**

Lfd. Nr.	Gemeinde-Ortsteil Kreis Einwohnerzahl 1 = Städtischer 2 = Ländlicher	Bezeichnung der Maßnahme Art des Gebietes (Förderung im Programmjahr) Gebietsgröße in ha Aufnahme in das Bundesprogramm	Finanzhilfe des Bundes bis einschl. 2008 1000 Euro	Finanzhilfe des Bundes Programmjahr 2009 1000 Euro	Finanzhilfe des Bundes insgesamt 1000 Euro
<b>R u h e n d e Sanierungsmaßnahmen</b>					
43.	Kirchberg (Hunsrück), Rhein-Hunsrück-Kreis 3684 2	Innenstadt Kernstadt I Satzungsgebiet, 1985, 2002, 2005, 2007 6,64 ha 1985	1.114,588	0,000	1.114,588
44.	Kirchheimbolanden, Donnersbergkreis 7881 2	Altstadt Satzungsgebiet, 1986 4,36 ha 1986	1.601,366	0,000	1.601,366
45.	Kirn, Stadt Bad Kreuznach, 8498 1	Innenstadt Ia Satzungsgebiet, 1990 1,04 ha 1990	370,687	0,000	370,687
46.	Kirrweiler Kusel, Landkreis 172 2	Ortskern Satzungsgebiet, 1991, 2002 2,5 ha 1991	119,078	0,000	119,078
47.	Koblenz, Stadt Koblenz, Kreisfreie Stadt 106087 1	Boelcke-Kaserne Untersuchungsgebiet, 1995-97,98-99 4,5 ha 1995	480,103	0,000	480,103
48.	Koblenz, Stadt Koblenz, Kreisfreie Stadt 106087 1	Kerngebiet Altstadt, Abschnitte A - D Satzungsgebiet, 1972 9,8 ha 1972	5.768,906	0,000	5.768,906
49.	Konz, Stadt Trier-Saarburg, 17923 1	Stadtkern, I - VI Satzungsgebiet, u. Teilbereich Stadtmitte Satzungsgebiet, 1972/85/89 17,31 ha 1972	3.320,612	0,000	3.320,612

**Bundesprogramm der Städtebauförderung**  
**Programmbereich: Städtebauliche Sanierungs- und Entwicklungsmaßnahmen**  
**Land: Rheinland-Pfalz**

Lfd. Nr.	Gemeinde-Ortsteil Kreis Einwohnerzahl 1 = Städtischer 2 = Ländlicher	Bezeichnung der Maßnahme Art des Gebietes (Förderung im Programmjahr) Gebietsgröße in ha Aufnahme in das Bundesprogramm	Finanzhilfe des Bundes bis einschl. 2008 1000 Euro	Finanzhilfe des Bundes Programmjahr 2009 1000 Euro	Finanzhilfe des Bundes insgesamt 1000 Euro
<b>R u h e n d e Sanierungsmaßnahmen</b>					
50.	Kusel, Stadt Kreis Kusel, Landkreis 5000 2	Altstadt Satzungsgebiet, 1978-95 8,56 ha 1978	2.456,246	0,000	2.456,246
51.	Kyllburg, Stadt Eifelkreis Bitburg-Prüm 976 2	Stadtkern Untersuchungsgebiet 1996 0 ha 1996	0,000	0,000	0,000
52.	Lahnstein, Stadt Rhein-Lahn-Kreis 18208 1	Altstadt Oberlahnstein Satzungsgebiet, 1973, 2001 4,36 ha 1973	1.912,230	0,000	1.912,230
53.	Lahnstein, Stadt Rhein-Lahn-Kreis 18208 1	Altstadt Niederlahnstein Satzungsgebiet, 1979, 2005 1,8 ha 1979	573,563	0,000	573,563
54.	Lambrecht (Pfalz), Stadt Bad Dürkheim, 3936 2	Stadtkern Satzungsgebiet, 1984, 2006 3,5 ha 1984	1.311,357	0,000	1.311,357
55.	Landau in der Pfalz, Landau in der Pfalz, 43063 1	Ortsteil Godramstein Satzungsgebiet, 1994 5,1 ha 1994	46,016	0,000	46,016
56.	Landau in der Pfalz, Landau in der Pfalz, 43063 1	Altstadt Süd-West Satzungsgebiet 1996, 2007-2008 0 ha 1996	709,225	0,000	709,225

**Bundesprogramm der Städtebauförderung**  
**Programmbereich: Städtebauliche Sanierungs- und Entwicklungsmaßnahmen**  
**Land: Rheinland-Pfalz**

Lfd. Nr.	Gemeinde-Ortsteil Kreis Einwohnerzahl 1 = Städtischer 2 = Ländlicher	Bezeichnung der Maßnahme Art des Gebietes (Förderung im Programmjahr) Gebietsgröße in ha Aufnahme in das Bundesprogramm	Finanzhilfe des Bundes bis einschl. 2008 1000 Euro	Finanzhilfe des Bundes Programmjahr 2009 1000 Euro	Finanzhilfe des Bundes insgesamt 1000 Euro
<b>R u h e n d e Sanierungsmaßnahmen</b>					
57.	Landau in der Pfalz, Landau in der Pfalz, 43063 1	Altstadt Nord-West Satzungsgebiet, 1979 5 ha 1979	3.860,254	0,000	3.860,254
58.	Landstuhl, Kaiserslautern, 8786 1	Altstadt Untersuchungsgebiet 1996 0 ha 1996	0,000	0,000	0,000
59.	Lautzenhausen Rhein-Hunsrück-Kreis 392 2	Flughafen Frankfurt-Hahn Untersuchungsgebiet 2006 333,3 ha 2006	777,600	0,000	777,600
60.	Ludwigshafen am Rhein, Ludwigshafen am Rhein, 163777 1	Stadtteil Hemshof Satzungsgebiet, 1971 50,26 ha 1971	19.039,998	0,000	19.039,998
61.	Ludwigshafen am Rhein, Ludwigshafen am Rhein, 163777 1	Stadtteil Mundenheim Satzungsgebiet, 1994/95 6 ha 1994	370,242	0,000	370,242
62.	Ludwigshafen am Rhein, Ludwigshafen am Rhein, 163777 1	Stadtteil Ruchheim Satzungsgebiet, 1988-2005, 2008 0,7 ha 1988	475,359	0,000	475,359
63.	Ludwigshafen am Rhein, Ludwigshafen am Rhein, 163777 1	Stadtteil Friesenheim Satzungsgebiet, 1988- 2005 5,3 ha 1988	745,205	0,000	745,205

**Bundesprogramm der Städtebauförderung**  
**Programmbereich: Städtebauliche Sanierungs- und Entwicklungsmaßnahmen**  
**Land: Rheinland-Pfalz**

Lfd. Nr.	Gemeinde-Ortsteil Kreis Einwohnerzahl 1 = Städtischer 2 = Ländlicher	Bezeichnung der Maßnahme Art des Gebietes (Förderung im Programmjahr) Gebietsgröße in ha Aufnahme in das Bundesprogramm	Finanzhilfe des Bundes bis einschl. 2008 1000 Euro	Finanzhilfe des Bundes Programmjahr 2009 1000 Euro	Finanzhilfe des Bundes insgesamt 1000 Euro
<b>R u h e n d e Sanierungsmaßnahmen</b>					
64.	Mainz, Stadt Mainz, Kreisfreie Stadt 198118 1	Gaustraße Satzungsgebiet, 1999-2000, 2002-2006 0,27 ha 1999	780,250	0,000	780,250
65.	Mainz, Stadt Mainz, Kreisfreie Stadt 198118 1	Südl. Altstadt, A + B Satzungsgebiete, 1971/89/91-98, 1999-2008 23,66 ha 1971	22.702,267	0,000	22.702,267
66.	Mayen, Stadt Mayen-Koblenz, 19150 1	Altstadt, Obere Stehbach Satzungsgebiet, einschl. Ersatz-u.Ergänzungs- gebiet, 1975/86 - 2002 36,07 ha 1975	6.962,560	0,000	6.962,560
67.	Mehring Trier-Saarburg, 2229 2	Ortskern Satzungsgebiet, 1980 7,66 ha 1980	825,225	0,000	825,225
68.	Montabaur, Stadt Westerwaldkreis 12477 1	Altstadt I - IV Satzungsgebiet, 1972, 2001 6,3 ha 1972	3.498,770	0,000	3.498,770
69.	Neumagen-Dhron Bernkastel-Wittlich, 2266 2	Kernbereich Ortsteil Neumagen Satzungsgebiet, 1986, 2006-2008 17,32 ha 1986	1.025,125	0,000	1.025,125
70.	Neustadt an der Neustadt an der 53683 1	Stadtkern, A - E Satzungsgebiet, 1971 13,38 ha 1971	6.811,430	0,000	6.811,430

**Bundesprogramm der Städtebauförderung**  
**Programmbereich: Städtebauliche Sanierungs- und Entwicklungsmaßnahmen**  
**Land: Rheinland-Pfalz**

Lfd. Nr.	Gemeinde-Ortsteil Kreis Einwohnerzahl 1 = Städtischer 2 = Ländlicher	Bezeichnung der Maßnahme Art des Gebietes (Förderung im Programmjahr) Gebietsgröße in ha Aufnahme in das Bundesprogramm	Finanzhilfe des Bundes bis einschl. 2008 1000 Euro	Finanzhilfe des Bundes Programmjahr 2009 1000 Euro	Finanzhilfe des Bundes insgesamt 1000 Euro
<b>R u h e n d e Sanierungsmaßnahmen</b>					
71.	Neuwied, Stadt Neuwied, Landkreis 65319 1	Innenstadt Satzungsgebiet, 1971 14,5 ha 1971	3.447,641	0,000	3.447,641
72.	Oberwesel, Stadt Rhein-Hunsrück-Kreis 2972 2	Stadtkern Satzungsgebiet, 1992/95, 2002, 2004, 2007-2008 15 ha 1992	1.016,242	0,000	1.016,242
73.	Osthofen, Stadt Alzey-Worms, Landkreis 8229 1	Stadtkern Satzungsgebiet, 1992/95, 2002 5,6 ha 1992	86,301	0,000	86,301
74.	Pirmasens, Stadt Pirmasens, Kreisfreie 41875 1	Innenstadt, 1. Teil Satzungsgebiet, 1986, 2001-2002 9,3 ha 1986	3.263,310	0,000	3.263,310
75.	Prüm, Stadt Eifelkreis Bitburg-Prüm 5296 2	Stadtkern, Teilgebiete Kalk-, Bahnhofstr. und Teichplatz Satzungsgebiete, 1978 4,5 ha 1978	903,453	0,000	903,453
76.	Ransbach-Baumbach, Westerwaldkreis 7379 2	Stadtmitte Satzungsgebiet, 1988-95, 2001-2002 9,7 ha 1988	1.266,260	0,000	1.266,260
77.	Remagen, Stadt Ahrweiler, Landkreis 16146 1	Innenstadt Satzungsgebiet, 1980-96 7,04 ha 1980	2.797,278	0,000	2.797,278

**Bundesprogramm der Städtebauförderung**  
**Programmbereich: Städtebauliche Sanierungs- und Entwicklungsmaßnahmen**  
**Land: Rheinland-Pfalz**

Lfd. Nr.	Gemeinde-Ortsteil Kreis Einwohnerzahl 1 = Städtischer 2 = Ländlicher	Bezeichnung der Maßnahme Art des Gebietes (Förderung im Programmjahr) Gebietsgröße in ha Aufnahme in das Bundesprogramm	Finanzhilfe des Bundes bis einschl. 2008 1000 Euro	Finanzhilfe des Bundes Programmjahr 2009 1000 Euro	Finanzhilfe des Bundes insgesamt 1000 Euro
<b>R u h e n d e Sanierungsmaßnahmen</b>					
78.	Rheinzabern Germersheim, Landkreis 4862 2	Ortskern Satzungsgebiet, 1991, 2002 9 ha 1991	144,078	0,000	144,078
79.	Rockenhausen, Stadt Donnersbergkreis 5495 1	Stadtkern Untersuchungsgebiet, 1994 0 ha 1994	0,000	0,000	0,000
80.	Rodalben, Stadt Südwestpfalz, Landkreis 7397 2	Stadtkern Satzungsgebiet, 1988 3,64 ha 1988	784,833	0,000	784,833
81.	Rülzheim Germersheim, Landkreis 7804 2	Ortskern Satzungsgebiet, 1988-95, 2002, 2008 7,3 ha 1988	659,247	0,000	659,247
82.	Saarburg, Stadt Trier-Saarburg, 6324 2	Altstadt, Boemundhof und Staden Satzungsgebiete, 1972/88/89 7,28 ha 1972	2.537,030	0,000	2.537,030
83.	Salmtal Bernkastel-Wittlich, 2403 2	Ortsteil Salmrohr Satzungsgebiet, 1991 7 ha 1991	77,205	0,000	77,205
84.	Salmtal Bernkastel-Wittlich, 2403 2	Ortsteil Dörbach Satzungsgebiet, 1995 1,4 ha 1995	0,000	0,000	0,000

**Bundesprogramm der Städtebauförderung**  
**Programmbereich: Städtebauliche Sanierungs- und Entwicklungsmaßnahmen**  
**Land: Rheinland-Pfalz**

Lfd. Nr.	Gemeinde-Ortsteil Kreis Einwohnerzahl 1 = Städtischer 2 = Ländlicher	Bezeichnung der Maßnahme Art des Gebietes (Förderung im Programmjahr) Gebietsgröße in ha Aufnahme in das Bundesprogramm	Finanzhilfe des Bundes bis einschl. 2008 1000 Euro	Finanzhilfe des Bundes Programmjahr 2009 1000 Euro	Finanzhilfe des Bundes insgesamt 1000 Euro
<b>R u h e n d e Sanierungsmaßnahmen</b>					
85.	Sankt Goar, Stadt Rhein-Hunsrück-Kreis 2905 1	Stadtkern Untersuchungsgebiet 1997 0 ha 1997	0,000	0,000	0,000
86.	Sankt Goarshausen, Rhein-Lahn-Kreis 1419 1	Stadtkern Untersuchungsgebiet 1997 0 ha 1997	0,000	0,000	0,000
87.	Schifferstadt, Stadt Rhein-Pfalz-Kreis 19392 1	Stadtkern Satzungsgebiet, 1986, 2002 5,09 ha 1986	1.343,568	0,000	1.343,568
88.	Schwegenheim Germersheim, Landkreis 2882 2	Ortskern Satzungsgebiet, 1986, 2001-02, 2004-06 3,26 ha 1986	824,084	0,000	824,084
89.	Schweich, Stadt Trier-Saarburg, 6589 2	Ortskern Satzungsgebiet, 1972/85 1,05 ha 1972	1.422,925	0,000	1.422,925
90.	Simmern/ Hunsrück, Rhein-Hunsrück-Kreis 7711 2	Altstadt Satzungsgebiet, 1980/89 10,16 ha 1980	2.713,937	0,000	2.713,937
91.	Sinzig, Stadt Ahrweiler, Landkreis 17579 1	Stadtkern Satzungsgebiet, 1985, 2006 14,6 ha 1985	1.367,486	0,000	1.367,486



**Bundesprogramm der Städtebauförderung**  
**Programmbereich: Städtebauliche Sanierungs- und Entwicklungsmaßnahmen**  
**Land: Rheinland-Pfalz**

Lfd. Nr.	Gemeinde-Ortsteil Kreis Einwohnerzahl 1 = Städtischer 2 = Ländlicher	Bezeichnung der Maßnahme Art des Gebietes (Förderung im Programmjahr) Gebietsgröße in ha Aufnahme in das Bundesprogramm	Finanzhilfe des Bundes bis einschl. 2008 1000 Euro	Finanzhilfe des Bundes Programmjahr 2009 1000 Euro	Finanzhilfe des Bundes insgesamt 1000 Euro
<b>R u h e n d e Sanierungsmaßnahmen</b>					
92.	Sohren Rhein-Hunsrück-Kreis 3386 2	Ortskern Untersuchungsgebiet 1994 24 ha 1994	0,000	0,000	0,000
93.	Spangdahlem Eifelkreis Bitburg-Prüm 813 2	Ortskern Satzungsgebiet, 1979 5,5 ha 1979	1.018,493	0,000	1.018,493
94.	Speyer, Stadt Speyer, Kreisfreie Stadt 50673 1	Innenstadt Satzungsgebiete, 1972/86/90 10,49 ha 1972	5.516,839	0,000	5.516,839
95.	Sprendlingen Mainz-Bingen, 4007 2	Ortskern Satzungsgebiet, 1991/95, 2002 7 ha 1991	144,078	0,000	144,078
96.	Trier, Stadt Trier, Kreisfreie Stadt 103888 1	Altstadt, Weberbachstraße Satzungsgebiet, 1971 4,78 ha 1971	2.639,132	0,000	2.639,132
97.	Trier, Stadt Trier, Kreisfreie Stadt 103888 1	Walramsneustraße Satzungsgebiet, 1971 2,84 ha 1971	1.991,071	0,000	1.991,071
98.	Trier, Stadt Trier, Kreisfreie Stadt 103888 1	Bereich Aul/ Matthiasstraße Satzungsgebiet, 1971/95 7 ha 1971	1.340,821	0,000	1.340,821

**Bundesprogramm der Städtebauförderung**  
**Programmbereich: Städtebauliche Sanierungs- und Entwicklungsmaßnahmen**  
**Land: Rheinland-Pfalz**

Lfd. Nr.	Gemeinde-Ortsteil Kreis Einwohnerzahl 1 = Städtischer 2 = Ländlicher	Bezeichnung der Maßnahme Art des Gebietes (Förderung im Programmjahr) Gebietsgröße in ha Aufnahme in das Bundesprogramm	Finanzhilfe des Bundes bis einschl. 2008 1000 Euro	Finanzhilfe des Bundes Programmjahr 2009 1000 Euro	Finanzhilfe des Bundes insgesamt 1000 Euro
<b>R u h e n d e Sanierungsmaßnahmen</b>					
99.	Trier, Stadt Trier, Kreisfreie Stadt 103888 1	Zuckerberg-Metzelstr. Satzungsgebiet, 1971 1,81 ha 1971	1.300,164	0,000	1.300,164
100.	Trier, Stadt Trier, Kreisfreie Stadt 103888 1	Stadtteil Ehrang Satzungsgebiet, 1989/95 13,7 ha 1989	258,968	0,000	258,968
101.	Ulmen Cochem-Zell, Landkreis 3278 2	Ortskern Satzungsgebiet, 1972 2,95 ha 1972	1.200,002	0,000	1.200,002
102.	Vallendar, Stadt Mayen-Koblenz, 8548 1	Stadtkern Satzungsgebiet, 1986, 2001 12,5 ha 1986	1.566,090	0,000	1.566,090
103.	Waldfishbach- Südwestpfalz, Landkreis 5026 2	Ortskern Satzungsgebiet, 1988/95, 2001-2002 3 ha 1988	494,310	0,000	494,310
104.	Waldmohr Kusel, Landkreis 5299 2	Ortskern Untersuchungsgebiet, 1994 0 ha 1994	0,000	0,000	0,000
105.	Waxweiler Eifelkreis Bitburg-Prüm 1107 2	Ortskern Satzungsgebiet, 1991 3,3 ha 1991	130,379	0,000	130,379

**Bundesprogramm der Städtebauförderung**  
**Programmbereich: Städtebauliche Sanierungs- und Entwicklungsmaßnahmen**  
**Land: Rheinland-Pfalz**

Lfd. Nr.	Gemeinde-Ortsteil Kreis Einwohnerzahl 1 = Städtischer 2 = Ländlicher	Bezeichnung der Maßnahme Art des Gebietes (Förderung im Programmjahr) Gebietsgröße in ha Aufnahme in das Bundesprogramm	Finanzhilfe des Bundes bis einschl. 2008 1000 Euro	Finanzhilfe des Bundes Programmjahr 2009 1000 Euro	Finanzhilfe des Bundes insgesamt 1000 Euro
<b>R u h e n d e Sanierungsmaßnahmen</b>					
106.	Westhofen Alzey-Worms, Landkreis 3234 2	Ortskern Satzungsgebiet, 1989 6,67 ha 1989	394,717	0,000	394,717
107.	Winnweiler Donnersbergkreis 4711 2	Ortskern Satzungsgebiet, 1992/95, 2002, 2007-2008 6,2 ha 1992	704,176	0,000	704,176
108.	Wissen, Stadt Altenkirchen 8421 2	Altstadt Satzungsgebiet, 1987, 2001 4,5 ha 1987	879,930	0,000	879,930
109.	Wittlich, Stadt Bernkastel-Wittlich, 17751 1	"Marschall-Foch-Kaserne!" Sanierung Untersuchungsgebiet 2001-2002 0 ha 2001	1.056,780	0,000	1.056,780
110.	Wittlich, Stadt Bernkastel-Wittlich, 17751 1	Stadtkern Satzungsgebiet, 1971 12,26 ha 1971	4.922,463	0,000	4.922,463
111.	Wolfstein, Stadt Kusel, Landkreis 1999 2	Altstadt Satzungsgebiet, 1988-95, 2002 4,7 ha 1988	604,466	0,000	604,466
112.	Worms, Stadt Worms, Kreisfreie Stadt 82290 1	Stadtkern, Nord-Ost, I Satzungsgebiet, 1971/87/89 15,25 ha 1971	5.686,677	0,000	5.686,677

**Bundesprogramm der Städtebauförderung**  
**Programmbereich: Städtebauliche Sanierungs- und Entwicklungsmaßnahmen**  
**Land: Rheinland-Pfalz**

Lfd. Nr.	Gemeinde-Ortsteil Kreis Einwohnerzahl 1 = Städtischer 2 = Ländlicher	Bezeichnung der Maßnahme Art des Gebietes (Förderung im Programmjahr) Gebietsgröße in ha Aufnahme in das Bundesprogramm	Finanzhilfe des Bundes bis einschl. 2008  1000 Euro	Finanzhilfe des Bundes Programmjahr 2009  1000 Euro	Finanzhilfe des Bundes insgesamt  1000 Euro
----------	--	---	--	--	---

R u h e n d e Sanierungsmaßnahmen

113.	Zweibrücken, Stadt Zweibrücken, Kreisfreie 34719 1	Stadtkern/Brachfläche Hallplatz und Umgebung Satzungsgebiet, 1986, Herzogvorstadt, Unter- suchungsgebiet 1999 2,3 ha 1986	2.712,915	0,000	2.712,915
114.	Zweibrücken, Stadt Zweibrücken, Kreisfreie 34719 1	Sanierung "Kreuzberg Kaserne" Satzungsgebiet 2001-2002, 2004-06 51 ha 2001	1.489,764	0,000	1.489,764

R u h e n d e Sanierungsmaßnahmen

<b>Summe Sanierung</b>	<b>Anzahl: 114</b>	<b>205.781,464</b>	<b>0,000</b>	<b>205.781,464</b>
------------------------	--------------------	--------------------	--------------	--------------------

**Bundesprogramm der Städtebauförderung**  
**Programmbereich: Städtebauliche Sanierungs- und Entwicklungsmaßnahmen**  
**Land: Rheinland-Pfalz**

Lfd. Nr.	Gemeinde-Ortsteil Kreis Einwohnerzahl 1 = Städtischer 2 = Ländlicher	Bezeichnung der Maßnahme Art des Gebietes (Förderung im Programmjahr) Gebietsgröße in ha Aufnahme in das Bundesprogramm	Finanzhilfe des Bundes bis einschl. 2008 1000 Euro	Finanzhilfe des Bundes Programmjahr 2009 1000 Euro	Finanzhilfe des Bundes insgesamt 1000 Euro
----------	--	---	--	--	---

R u h e n d e Entwicklungsmaßnahmen

1.	Andernach, Stadt Mayen-Koblenz, 29676 1	Gewerbebrache Koblenzer Straße Untersuchungsgebiet, Satzungsgebiet, zzgl. Anpassungsgebiet, 1997-99 0 ha 1997	613,039	0,000	613,039
2.	Rockenhausen, Stadt Donnersbergkreis 5495 2	Bergstadt Entwicklungsber. lt. VO 1972-85,90 22,65 ha 1972	4.407,336	0,000	4.407,336
3.	Trier, Stadt Trier, Kreisfreie Stadt 103888 1	Trier-Petrisberg Entwicklungsgebiet 2001-2002 78,9 ha 2001	1.178,234	0,000	1.178,234
4.	Trier, Stadt Trier, Kreisfreie Stadt 103888 1	Tarforster Höhe Entwicklungsber. lt. VO 1972 168,39 ha 1972	5.740,018	0,000	5.740,018

R u h e n d e Entwicklungsmaßnahmen

<b>Summe Entwicklung</b>	<b>Anzahl: 4</b>	<b>11.938,627</b>	<b>0,000</b>	<b>11.938,627</b>
--------------------------	------------------	-------------------	--------------	-------------------

**Bundesprogramm der Städtebauförderung**  
**Programmbereich: Städtebauliche Sanierungs- und Entwicklungsmaßnahmen**  
**Land: Rheinland-Pfalz**

Lfd. Nr.	Gemeinde-Ortsteil Kreis Einwohnerzahl 1 = Städtischer 2 = Ländlicher	Bezeichnung der Maßnahme Art des Gebietes (Förderung im Programmjahr) Gebietsgröße in ha Aufnahme in das Bundesprogramm	Finanzhilfe des Bundes bis einschl. 2008 1000 Euro	Finanzhilfe des Bundes Programmjahr 2009 1000 Euro	Finanzhilfe des Bundes insgesamt 1000 Euro
<b>Ausfinanzierte Sanierungsmaßnahmen</b>					
1.	Adenau, Stadt Ahrweiler, Landkreis 2827 2	Stadtkern/Pferdemarkt Satzungsgebiet, 1972-96 1,02 ha 1972	489,306	0,000	489,306
2.	Bad Bergzabern, Stadt Südliche Weinstraße, 7717 2	Altstadt Satzungsgebiet, 1980-95 1,1 ha 1980	1.104,390	0,000	1.104,390
3.	Bad Neuenahr-Ahrweiler, Ahrweiler, Landkreis 27625 1	Altstadt Ahrweiler, 1. Abschnitt Satzungsgebiet, 1977-96 8,1 ha 1977	4.838,866	0,000	4.838,866
4.	Bescheid Trier-Saarburg, 412 2	Innerer Ortsbereich Satzungsgebiet, 1984-95 7 ha 1984	556,796	0,000	556,796
5.	Betzdorf, Stadt Altenkirchen 10260 1	Stadtmitte, I - IV Satzungsgebiet, 1971/89-96 12,64 ha 1971	4.584,243	0,000	4.584,243
6.	Billigheim-Ingenheim Südliche Weinstraße, 3905 2	Ortsmitte Billigheim Satzungsgebiet 1986-95 4,5 ha 1986	599,234	0,000	599,234
7.	Daaden Altenkirchen 4447 2	Ortskern Satzungsgebiet: 1986-97 4,17 ha 1986	1.577,847	0,000	1.577,847

**Bundesprogramm der Städtebauförderung**  
**Programmbereich: Städtebauliche Sanierungs- und Entwicklungsmaßnahmen**  
**Land: Rheinland-Pfalz**

Lfd. Nr.	Gemeinde-Ortsteil Kreis Einwohnerzahl 1 = Städtischer 2 = Ländlicher	Bezeichnung der Maßnahme Art des Gebietes (Förderung im Programmjahr) Gebietsgröße in ha Aufnahme in das Bundesprogramm	Finanzhilfe des Bundes bis einschl. 2008 1000 Euro	Finanzhilfe des Bundes Programmjahr 2009 1000 Euro	Finanzhilfe des Bundes insgesamt 1000 Euro
<b>Ausfinanzierte Sanierungsmaßnahmen</b>					
8.	Deidesheim, Stadt Bad Dürkheim, 3739 2	Altstadt Satzungsgebiet, 1986 15,51 ha 1986	871,753	0,000	871,753
9.	Dudeldorf Eifelkreis Bitburg-Prüm 1031 2	Ortskern Satzungsgebiet, 1986 4,5 ha 1986	251,044	0,000	251,044
10.	Dudenhofen Rhein-Pfalz-Kreis 5812 2	Ortsmitte Satzungsgebiet, 1986 3,7 ha 1986	645,250	0,000	645,250
11.	Freinsheim, Stadt Bad Dürkheim, 4935 1	Alter Ortskern Satzungsgebiet, 1978-96 10 ha 1978	3.123,993	0,000	3.123,993
12.	Friedelsheim Bad Dürkheim, 1504 2	Ortskern, Gebiet Mennonitenhof Satzungsgebiet 1985-96 2 ha 1985	250,533	0,000	250,533
13.	Gebhardshain Altenkirchen 1905 2	Ortskern Satzungsgebiet, 1990-97 11,4 ha 1990	284,278	0,000	284,278
14.	Gleisweiler Südliche Weinstraße, 581 2	Ortsmitte Untersuchungsgebiet 1986-95 5,5 ha 1986	453,515	0,000	453,515

**Bundesprogramm der Städtebauförderung**  
**Programmbereich: Städtebauliche Sanierungs- und Entwicklungsmaßnahmen**  
**Land: Rheinland-Pfalz**

Lfd. Nr.	Gemeinde-Ortsteil Kreis Einwohnerzahl 1 = Städtischer 2 = Ländlicher	Bezeichnung der Maßnahme Art des Gebietes (Förderung im Programmjahr) Gebietsgröße in ha Aufnahme in das Bundesprogramm	Finanzhilfe des Bundes bis einschl. 2008 1000 Euro	Finanzhilfe des Bundes Programmjahr 2009 1000 Euro	Finanzhilfe des Bundes insgesamt 1000 Euro
<b>Ausfinanzierte Sanierungsmaßnahmen</b>					
15.	Grünstadt, Stadt Bad Dürkheim, 13236 1	Stadtkern Satzungsgebiet, einschl. Ersatz- und Ergän- zungsgebiet, 1971-83 21,7 ha 1971	1.728,166	0,000	1.728,166
16.	Herdorf, Stadt Altenkirchen 7118 1	Alte und Neue Hütte Satzungsgebiet, 1972-91 8,37 ha 1972	643,716	0,000	643,716
17.	Hermeskeil, Stadt Trier-Saarburg, 5715 2	Stadtkern, Saarstr./ Martinus.-Züscherstr./ Alter Markt Satzungsgebiet, 1971-97 4,61 ha 1971	2.188,841	0,000	2.188,841
18.	Hornbach, Stadt Südwestpfalz, Landkreis 1643 2	Stadtkern Satzungsgebiet, 1991/95 0,67 ha 1991	62,889	0,000	62,889
19.	Horrweiler Mainz-Bingen, 765 2	Ortskern Satzungsgebiet, 1986-97 1,9 ha 1986	371,197	0,000	371,197
20.	Idar-Oberstein, Stadt Birkenfeld, Landkreis 31610 1	Stadtteil Oberstein, Abschnitt Oberstein I a Satzungsgebiet, 1971/83-95 9,4 ha 1971	5.007,552	0,000	5.007,552
21.	Kaiserslautern, Stadt Kaiserslautern, 97770 1	Altstadt, Bereich östlich des Rathauses Satzungsgebiet, 1971-96 17,2 ha 1971	8.809,559	0,000	8.809,559



**Bundesprogramm der Städtebauförderung**  
**Programmbereich: Städtebauliche Sanierungs- und Entwicklungsmaßnahmen**  
**Land: Rheinland-Pfalz**

Lfd. Nr.	Gemeinde-Ortsteil Kreis Einwohnerzahl 1 = Städtischer 2 = Ländlicher	Bezeichnung der Maßnahme Art des Gebietes (Förderung im Programmjahr) Gebietsgröße in ha Aufnahme in das Bundesprogramm	Finanzhilfe des Bundes bis einschl. 2008 1000 Euro	Finanzhilfe des Bundes Programmjahr 2009 1000 Euro	Finanzhilfe des Bundes insgesamt 1000 Euro
<b>Ausfinanzierte Sanierungsmaßnahmen</b>					
22.	Kell am See Trier-Saarburg, 1891 2	Ortskern Teilbereich Kirchstraße Satzungsgebiet, 1989 4,9 ha 1989	102,258	0,000	102,258
23.	Kirchen (Sieg), Stadt Altenkirchen 8958 1	Ortskern im Bereich Bahnhofstraße Satzungsgebiet, 1979/96-97 6,64 ha 1979	2.108,568	0,000	2.108,568
24.	Linz am Rhein, Stadt Neuwied, Landkreis 5949 1	Altstadt Satzungsgebiet, 1978-95 9,1 ha 1978	2.984,411	0,000	2.984,411
25.	Mackenbach Kaiserslautern, 1989 2	Ortskern Untersuchungsgebiet, 1989-95 0 ha 1989	133,958	0,000	133,958
26.	Maikammer Südliche Weinstraße, 4070 2	Ortskern Satzungsgebiet, 1986-96 1,93 ha 1986	637,581	0,000	637,581
27.	Meckenheim Bad Dürkheim, 3387 2	Ortskern Satzungsgebiet, 1986-97 3,73 ha 1986	661,100	0,000	661,100
28.	Morbach Bernkastel-Wittlich, 11021 2	Ortskern Satzungsgebiet, 1972-95 2,07 ha 1972	961,740	0,000	961,740

**Bundesprogramm der Städtebauförderung**  
**Programmbereich: Städtebauliche Sanierungs- und Entwicklungsmaßnahmen**  
**Land: Rheinland-Pfalz**

Lfd. Nr.	Gemeinde-Ortsteil Kreis Einwohnerzahl 1 = Städtischer 2 = Ländlicher	Bezeichnung der Maßnahme Art des Gebietes (Förderung im Programmjahr) Gebietsgröße in ha Aufnahme in das Bundesprogramm	Finanzhilfe des Bundes bis einschl. 2008 1000 Euro	Finanzhilfe des Bundes Programmjahr 2009 1000 Euro	Finanzhilfe des Bundes insgesamt 1000 Euro
<b>Ausfinanzierte Sanierungsmaßnahmen</b>					
29.	Neuerburg, Stadt Eifelkreis Bitburg-Prüm 1525 2	Alter Stadtkern Satzungsgebiet, 1972-85,89-95 5,3 ha 1972	1.211,761	0,000	1.211,761
30.	Neuleiningen Bad Dürkheim, 870 2	Ortskern vorges. Satzungsgebiet, 1985/89-95 3,6 ha 1985	145,718	0,000	145,718
31.	Ramberg Südliche Weinstraße, 997 2	Ortskern Satzungsgebiet, 1989-96 3,2 ha 1989	340,009	0,000	340,009
32.	Rheinböllen Rhein-Hunsrück-Kreis 4005 2	Ortskern, Markt, Markt II Satzungsgebiet, einschl. Ersatz- und Ergänzungsgebiet, 1973-95 3,23 ha 1973	1.106,436	0,000	1.106,436
33.	Rhodt unter Rietburg Südliche Weinstraße, 1128 2	Ortsmitte Untersuchungsgebiet 1986-97 8 ha 1986	1.060,419	0,000	1.060,419
34.	Römerberg Rhein-Pfalz-Kreis 9194 1	Ortsteil Berghausen vorges. Satzungsgebiet, 1990-95 1,5 ha 1990	369,153	0,000	369,153
35.	Römerberg Rhein-Pfalz-Kreis 9194 1	Ortsteil Heiligenstein Satzungsgebiet, 1986-95 3 ha 1986	251,556	0,000	251,556

**Bundesprogramm der Städtebauförderung**  
**Programmbereich: Städtebauliche Sanierungs- und Entwicklungsmaßnahmen**  
**Land: Rheinland-Pfalz**

Lfd. Nr.	Gemeinde-Ortsteil Kreis Einwohnerzahl 1 = Städtischer 2 = Ländlicher	Bezeichnung der Maßnahme Art des Gebietes (Förderung im Programmjahr) Gebietsgröße in ha Aufnahme in das Bundesprogramm	Finanzhilfe des Bundes bis einschl. 2008 1000 Euro	Finanzhilfe des Bundes Programmjahr 2009 1000 Euro	Finanzhilfe des Bundes insgesamt 1000 Euro
<b>Ausfinanzierte Sanierungsmaßnahmen</b>					
36.	Sankt Martin Südliche Weinstraße, 1858 2	Ortskern Satzungsgebiet, 1989-95 2,7 ha 1989	265,360	0,000	265,360
37.	Speicher Eifelkreis Bitburg-Prüm 3121 2	Ortskern Satzungsgebiet, 1972-97 3,77 ha 1972	2.921,522	0,000	2.921,522
38.	Trier, Stadt Trier, Kreisfreie Stadt 103888 1	Altstadt, Johannisstr. Zur Lauben Satzungsgebiet, 1971-74 0 ha 1971	0,000	0,000	0,000
39.	Unkel, Stadt Neuwied, Landkreis 5048 2	Stadtkern Satzungsgebiet, 1986-95 12,4 ha 1986	904,475	0,000	904,475
40.	Wachenheim Alzey-Worms, Landkreis 651 2	Alter Ortskern Satzungsgebiet, 1988-97 4,5 ha 1988	459,651	0,000	459,651
41.	Wintrich Bernkastel-Wittlich, 951 2	Ortskern Satzungsgebiet, 1971-95 1,49 ha 1971	370,175	0,000	370,175
42.	Zerf Trier-Saarburg, 1565 2	Ortskern Niederzerf Satzungsgebiet, 1989 6,2 ha 1989	242,864	0,000	242,864
<b>Ausfinanzierte Sanierungsmaßnahmen</b>					
<b>Summe Sanierung</b>		<b>Anzahl: 42</b>	<b>55.681,683</b>	<b>0,000</b>	<b>55.681,683</b>

**Bundesprogramm der Städtebauförderung**  
**Programmbereich: Städtebauliche Sanierungs- und Entwicklungsmaßnahmen**  
**Land: Rheinland-Pfalz**

Lfd. Nr.	Gemeinde-Ortsteil Kreis Einwohnerzahl 1 = Städtischer 2 = Ländlicher	Bezeichnung der Maßnahme Art des Gebietes (Förderung im Programmjahr) Gebietsgröße in ha Aufnahme in das Bundesprogramm	Finanzhilfe des Bundes bis einschl. 2008  1000 Euro	Finanzhilfe des Bundes Programmjahr 2009  1000 Euro	Finanzhilfe des Bundes insgesamt  1000 Euro
----------	--	---	--	--	---

Ausfinanzierte Entwicklungsmaßnahmen

1.	Bad Sobernheim, Stadt Bad Kreuznach, 6485 1	Leinenborn Entwicklungsbereich lt. VO, 1978-85 23,26 ha 1978	1.994,038	0,000	1.994,038
----	--	---	-----------	-------	-----------

Ausfinanzierte Entwicklungsmaßnahmen

<b>Summe Entwicklung</b>	<b>Anzahl: 1</b>	<b>1.994,038</b>	<b>0,000</b>	<b>1.994,038</b>
--------------------------	------------------	------------------	--------------	------------------

**Bundesprogramm der Städtebauförderung**  
**Programmbereich: Städtebauliche Sanierungs- und Entwicklungsmaßnahmen**  
**Land: Rheinland-Pfalz**

Lfd. Nr.	Gemeinde-Ortsteil Kreis Einwohnerzahl 1 = Städtischer 2 = Ländlicher	Bezeichnung der Maßnahme Art des Gebietes (Förderung im Programmjahr) Gebietsgröße in ha Aufnahme in das Bundesprogramm	Finanzhilfe des Bundes bis einschl. 2008 1000 Euro	Finanzhilfe des Bundes Programmjahr 2009 1000 Euro	Finanzhilfe des Bundes insgesamt 1000 Euro
<b>A b g e r e c h n e t e Sanierungsmaßnahmen</b>					
1.	Bitburg, Stadt Eifelkreis Bitburg-Prüm 12996 1	Stadtkern, Weiherstraße Untersuchungsgebiet, 1996 2,1 ha 1996	9,184	0,000	9,184
2.	Bitburg, Stadt Eifelkreis Bitburg-Prüm 12996 1	Großsiedlung Auf Burbet/ Math.-Grünwald-Straße Satzungsgebiete 1986-95 4,33 ha 1986	692,800	0,000	692,800
3.	Idar-Oberstein, Stadt Birkenfeld, Landkreis 31610 1	Stadtteil Idar I Satzungsgebiet, 1972-76 1,4 ha 1972	413,164	0,000	413,164
4.	Igel Trier-Saarburg, 2019 2	Ortskern Satzungsgebiet, 1973-99 1,85 ha 1973	240,474	0,000	240,474
5.	Koblenz, Stadt Koblenz, Kreisfreie Stadt 106087 1	Brückenkopf Lützel Satzungsgebiet, 1972-2000 1,62 ha 1972	351,769	0,000	351,769
6.	Mülheim (Mosel) Bernkastel-Wittlich, 976 2	Ortskern Satzungsgebiet, 1971-96 1,21 ha 1971	138,596	0,000	138,596
7.	Trier, Stadt Trier, Kreisfreie Stadt 103888 1	Bereich Gneisenaustraße Satzungsgebiet, 1971-95 9,08 ha 1971	97,034	0,000	97,034

**Bundesprogramm der Städtebauförderung**  
**Programmbereich: Städtebauliche Sanierungs- und Entwicklungsmaßnahmen**  
**Land: Rheinland-Pfalz**

Lfd. Nr.	Gemeinde-Ortsteil Kreis Einwohnerzahl 1 = Städtischer 2 = Ländlicher	Bezeichnung der Maßnahme Art des Gebietes (Förderung im Programmjahr) Gebietsgröße in ha Aufnahme in das Bundesprogramm	Finanzhilfe des Bundes bis einschl. 2008  1000 Euro	Finanzhilfe des Bundes Programmjahr 2009  1000 Euro	Finanzhilfe des Bundes insgesamt  1000 Euro
----------	--	---	--	--	---

A b g e r e c h n e t e Sanierungsmaßnahmen

8.	Trier, Stadt Trier, Kreisfreie Stadt 103888 1	Bereich St.Barbara-Ufer Satzungsgebiet, 1971-96 0,52 ha 1971	94,589	0,000	94,589
----	--	--	--------	-------	--------

9.	Trier, Stadt Trier, Kreisfreie Stadt 103888 1	Krahenstrasse Satzungsgebiet, 1982-98 0,55 ha 1982	771,546	0,000	771,546
----	--	--	---------	-------	---------

A b g e r e c h n e t e Sanierungsmaßnahmen

<b>Summe Sanierung</b>	<b>Anzahl: 9</b>	<b>2.809,156</b>	<b>0,000</b>	<b>2.809,156</b>
------------------------	------------------	------------------	--------------	------------------



**Bundesprogramm der Städtebauförderung**  
**Programmbereich: Städtebauliche Sanierungs- und Entwicklungsmaßnahmen**  
**Land: Rheinland-Pfalz**

Lfd. Nr.	Gemeinde-Ortsteil Kreis Einwohnerzahl 1 = Städtischer 2 = Ländlicher	Bezeichnung der Maßnahme Art des Gebietes (Förderung im Programmjahr) Gebietsgröße in ha Aufnahme in das Bundesprogramm	Finanzhilfe des Bundes bis einschl. 2008  1000 Euro	Finanzhilfe des Bundes Programmjahr 2009  1000 Euro	Finanzhilfe des Bundes insgesamt  1000 Euro
----------	--	---	--	--	---

A b g e r e c h n e t e Entwicklungsmaßnahmen

1.	Kaiserslautern, Stadt Kaiserslautern, 97770 1	Universitätswohnstadt Entwicklungsbereich lt. VO, 1972-98 138 ha 1972	0,000	0,000	0,000
----	--	--	-------	-------	-------

A b g e r e c h n e t e Entwicklungsmaßnahmen

<b>Summe Entwicklung</b>	<b>Anzahl: 1</b>	<b>0,000</b>	<b>0,000</b>	<b>0,000</b>
--------------------------	------------------	--------------	--------------	--------------

**Bundesprogramm der Städtebauförderung**  
**Programmbereich: Städtebauliche Sanierungs- und Entwicklungsmaßnahmen**  
**Land: Rheinland-Pfalz**

		Finanzhilfe des Bundes bis einschl. 2008	Finanzhilfe des Bundes Programmjahr 2009	Finanzhilfe des Bundes insgesamt	
		1000 Euro	1000 Euro	1000 Euro	
<b>- Zusammenstellung: L a u f e n d e Sanierungsmaßnahmen</b>					
Sanierung Städtischer Bereich	Anzahl:	16	35.933,861	2.430,100	38.363,961
Sanierung Ländlicher Bereich	Anzahl:	24	26.464,880	2.498,900	28.963,780
	Anzahl:	40	62.398,741	4.929,000	67.327,741
<b>- Zusammenstellung: R u h e n d e Sanierungsmaßnahmen</b>					
Sanierung Städtischer Bereich	Anzahl:	58	160.526,172	0,000	160.526,172
Sanierung Ländlicher Bereich	Anzahl:	56	45.255,292	0,000	45.255,292
	Anzahl:	114	205.781,464	0,000	205.781,464
<b>- Zusammenstellung: R u h e n d e Entwicklungsmaßnahmen</b>					
Entwicklung Städtischer Bereich	Anzahl:	3	7.531,291	0,000	7.531,291
Entwicklung Ländlicher Bereich	Anzahl:	1	4.407,336	0,000	4.407,336
	Anzahl:	4	11.938,627	0,000	11.938,627
<b>- Zusammenstellung: A u s f i n a n z i e r t e Sanierungsmaßnahmen</b>					
Sanierung Städtischer Bereich	Anzahl:	12	34.449,783	0,000	34.449,783
Sanierung Ländlicher Bereich	Anzahl:	30	21.231,900	0,000	21.231,900
	Anzahl:	42	55.681,683	0,000	55.681,683
<b>- Zusammenstellung: A u s f i n a n z i e r t e Entwicklungsmaßnahmen</b>					
Entwicklung Städtischer Bereich	Anzahl:	1	1.994,038	0,000	1.994,038
Entwicklung Ländlicher Bereich	Anzahl:	0	0,000	0,000	0,000
	Anzahl:	1	1.994,038	0,000	1.994,038

\*) Im Betrag enthaltene  
Zinsbeträge



**Bundesprogramm der Städtebauförderung**  
**Programmbereich: Städtebauliche Sanierungs- und Entwicklungsmaßnahmen**  
**Land: Rheinland-Pfalz**

			Finanzhilfe des Bundes bis einschl. 2008	Finanzhilfe des Bundes Programmjahr 2009	Finanzhilfe des Bundes insgesamt
			1000 Euro	1000 Euro	1000 Euro
<hr/>					
- Zusammenstellung: <b>A b g e r e c h n e t e</b> Sanierungsmaßnahmen					
Sanierung Städtischer Bereich	Anzahl:	7	2.430,086	0,000	2.430,086
Sanierung Ländlicher Bereich	Anzahl:	2	379,070	0,000	379,070
	Anzahl:	9	2.809,156	0,000	2.809,156
- Zusammenstellung: <b>A b g e r e c h n e t e</b> Entwicklungsmaßnahmen					
Entwicklung Städtischer Bereich	Anzahl:	1	0,000	0,000	0,000
Entwicklung Ländlicher Bereich	Anzahl:	0	0,000	0,000	0,000
	Anzahl:	1	0,000	0,000	0,000
<hr/>					
<b>Summe: Rheinland-Pfalz</b>	<b>Anzahl:</b>	<b>211</b>	<b>340.603,709</b>	<b>4.929,000</b>	<b>345.532,709</b>
			<b>1.916,204 *)</b>		
<hr/>					

\*) Im Betrag enthaltene  
Zinsbeträge

# Saarland

**Bundesprogramm der Städtebauförderung**  
**Programmbereich: Städtebauliche Sanierungs- und Entwicklungsmaßnahmen**  
**Land: Saarland**

Lfd. Nr.	Gemeinde-Ortsteil Kreis Einwohnerzahl 1 = Städtischer 2 = Ländlicher	Bezeichnung der Maßnahme Art des Gebietes (Förderung im Programmjahr) Gebietsgröße in ha Aufnahme in das Bundesprogramm	Finanzhilfe des Bundes bis einschl. 2008 1000 Euro	Finanzhilfe des Bundes des Bundes Programmjahr 2009 1000 Euro	Finanzhilfe des Bundes insgesamt 1000 Euro
<b>L a u f e n d e Sanierungsmaßnahmen</b>					
1.	Beckingen Merzig-Wadern, 15740 2	Ortskern Reimsbach Satzungsgebiet, 1992, 2001, 2008 12 ha 1992	100,047	70,000	170,047
2.	Freisen St. Wendel, Landkreis 8479 2	Ortskern Satzungsgebiet, 1991-95,97-98, 2000-02, 2004 11 ha 1991	578,662	20,000	598,662
3.	Freisen St. Wendel, Landkreis 8479 2	Ortszentrum Oberkirchen Satzungsgebiet, 1988-95, 2002, 2004 im LP seit 84 14 ha 1988	580,589	40,000	620,589
4.	Gersheim Saarpfalz-Kreis 7084 2	Ortskern Satzungsgebiet, 1994-95/96, 2003-2005, 2009 6 ha 1994	404,965	34,000	438,965
5.	Großrosseln Saarbrücken, 8789 2	Ortszentrum Satzungsgebiet, 1977-95,97-98, 2005, 2007 14,1 ha 1977	1.827,276	10,000	1.837,276
6.	Kleinbittersdorf Saarbrücken, 12730 2	Ortsmitte Kleinbittersdorf Satzungsgebiete I + II, 1988-97, 2001, 2009 10,8 ha 1988	409,033	143,000	552,033
7.	Marpingen St. Wendel, Landkreis 11033 2	Ortszentrum Satzungsgebiet, 1989-95, 1997-98, 1999, 2006 im LP seit 83 20,6 ha 1989	554,886	30,000	584,886

**Bundesprogramm der Städtebauförderung**  
**Programmbereich: Städtebauliche Sanierungs- und Entwicklungsmaßnahmen**  
**Land: Saarland**

Lfd. Nr.	Gemeinde-Ortsteil Kreis Einwohnerzahl 1 = Städtischer 2 = Ländlicher	Bezeichnung der Maßnahme Art des Gebietes (Förderung im Programmjahr) Gebietsgröße in ha Aufnahme in das Bundesprogramm	Finanzhilfe des Bundes bis einschl. 2008 1000 Euro	Finanzhilfe des Bundes Programmjahr 2009 1000 Euro	Finanzhilfe des Bundes insgesamt 1000 Euro
<b>L a u f e n d e Sanierungsmaßnahmen</b>					
8.	Mettlach Merzig-Wadern, 12480 2	Ortszentrum Satzungsgebiet, 1978-95, 2005-06, 2008 45 ha 1978	1.894,928	40,000	1.934,928
9.	Nalbach Saarlouis, Landkreis 9424 2	Ortskern Nalbach Satzungsgebiet, 1986, 2006 12 ha 1986	542,344	70,000	612,344
10.	Nohfelden St. Wendel, Landkreis 10433 2	Ortskern Bosen Satzungsgebiet, 1990/91/95-99, 2004, 2007 10 ha 1990	255,859	30,000	285,859
11.	Oberthal St. Wendel, Landkreis 6393 2	Ortskerne Gronig und Oberthal Satzungsgebiete I + II 1986-94, 2001-2003, 2006 37 ha 1986	1.108,008	148,000	1.256,008
12.	Schmelz Saarlouis, Landkreis 17167 2	Ortskern Schmelz Satzungsgebiet, 1990/92-97, 2001-02, 04, 06-07 21 ha 1990	653,768	100,000	753,768
13.	Spiesen-Elversberg Neunkirchen, Landkreis 14108 1	Ortskern Spiesen Satzungsgebiet, 1986-95, 98, 2008 14,8 ha 1986	359,303	100,000	459,303
14.	Tholey St. Wendel, Landkreis 13080 2	Zentrum Tholey Satzungsgebiet, 1988, 2000 27 ha 1988	1.308,427	100,000	1.408,427

**Bundesprogramm der Städtebauförderung**  
**Programmbereich: Städtebauliche Sanierungs- und Entwicklungsmaßnahmen**  
**Land: Saarland**

Lfd. Nr.	Gemeinde-Ortsteil Kreis Einwohnerzahl 1 = Städtischer 2 = Ländlicher	Bezeichnung der Maßnahme Art des Gebietes (Förderung im Programmjahr) Gebietsgröße in ha Aufnahme in das Bundesprogramm	Finanzhilfe des Bundes bis einschl. 2008  1000 Euro	Finanzhilfe des Bundes Programmjahr 2009  1000 Euro	Finanzhilfe des Bundes insgesamt  1000 Euro
----------	--	---	--	--	---

L a u f e n d e Sanierungsmaßnahmen

15.	Überherrn Saarlouis, Landkreis 11850 2	Ortskern Ueberherrn Satzungsgebiet, 1986, 2001, 2004 30 ha 1986	603,993	80,000	683,993
-----	---	---	---------	--------	---------

16.	Weiskirchen Merzig-Wadern, 6368 2	Ortskern Weiskirchen Satzungsgebiet, 1986 26 ha 1986	1.153,715	50,000	1.203,715
-----	--	--	-----------	--------	-----------

L a u f e n d e Sanierungsmaßnahmen

<b>Summe Sanierung</b>		<b>Anzahl: 16</b>	<b>12.335,803</b>	<b>1.065,000</b>	<b>13.400,803</b>
------------------------	--	-------------------	-------------------	------------------	-------------------

**Bundesprogramm der Städtebauförderung**  
**Programmbereich: Städtebauliche Sanierungs- und Entwicklungsmaßnahmen**  
**Land: Saarland**

Lfd. Nr.	Gemeinde-Ortsteil Kreis Einwohnerzahl 1 = Städtischer 2 = Ländlicher	Bezeichnung der Maßnahme Art des Gebietes (Förderung im Programmjahr) Gebietsgröße in ha Aufnahme in das Bundesprogramm	Finanzhilfe des Bundes bis einschl. 2008 1000 Euro	Finanzhilfe des Bundes Programmjahr 2009 1000 Euro	Finanzhilfe des Bundes insgesamt 1000 Euro
----------	--	---	--	--	---

R u h e n d e Sanierungsmaßnahmen

1.	Beckingen Merzig-Wadern, 15740 2	Ortskern Satzungsgebiet, 1992-95,97-98, 2005-2008 im LP seit 1981 6,6 ha 1992	283,341	0,000	283,341
2.	Beckingen Merzig-Wadern, 15740 2	Ortskern Düppenweiler Satzungsgebiet, 1990-91, 2008 im LP seit 1984 8 ha 1990	65,790	0,000	65,790
3.	Bexbach, Stadt Saarpfalz-Kreis 18625 1	Stadtmitte Bexbach Satzungsgebiete A,B u.C, u. Ersatz-u. Er- gänzungsgebiet, 1972/80-95, 2001, 2003-07 46,3 ha 1972	2.455,619	0,000	2.455,619
4.	Bexbach, Stadt Saarpfalz-Kreis 18625 1	Dorferneuerung Höchen Satzungsgebiet, 1990, Modellvorhaben Experimenteller Wohnungs- und Städtebau seit 1983 6 ha 1990	97,862	0,000	97,862
5.	Blieskastel, Stadt Saarpfalz-Kreis 22686 2	Altstadt Satzungsgebiet, u. Ergänzungsgebiet, 1979-98, 1999-2007 11,6 ha 1979	2.319,956	0,000	2.319,956
6.	Bous Saarlouis, Landkreis 7300 1	Ortskern Satzungsgebiet, 1986-95,97-98, 2001, 2006 18,6 ha 1986	729,162	0,000	729,162

**Bundesprogramm der Städtebauförderung**  
**Programmbereich: Städtebauliche Sanierungs- und Entwicklungsmaßnahmen**  
**Land: Saarland**

Lfd. Nr.	Gemeinde-Ortsteil Kreis Einwohnerzahl 1 = Städtischer 2 = Ländlicher	Bezeichnung der Maßnahme Art des Gebietes (Förderung im Programmjahr) Gebietsgröße in ha Aufnahme in das Bundesprogramm	Finanzhilfe des Bundes bis einschl. 2008 1000 Euro	Finanzhilfe des Bundes Programmjahr 2009 1000 Euro	Finanzhilfe des Bundes insgesamt 1000 Euro
<b>R u h e n d e Sanierungsmaßnahmen</b>					
7.	Dillingen/ Saar, Stadt Saarlouis, Landkreis 21404 1	Bahnhofsvorplatz, Nachtweidstr., Altstadt - südlicher Teil Satzungsgebiete, 1971/81 14,4 ha 1971	3.529,448	0,000	3.529,448
8.	Ensdorf Saarlouis, Landkreis 6725 1	Ortskern Satzungsgebiet, u. Erweiterungsgeb., 1989/91/92-98, 2001-02, 2004-05 im LP seit 1985 33,6 ha 1989	822,979	0,000	822,979
9.	Eppelborn Neunkirchen, Landkreis 17771 2	Ortszentrum Satzungsgebiet, 1989/92, 2000-2007 10,8 ha 1989	1.011,452	0,000	1.011,452
10.	Eppelborn Neunkirchen, Landkreis 17771 2	Ortsmitte Dirmingen Satzungsgebiet, 1990-95, 2004 12 ha 1990	47,539	0,000	47,539
11.	Eppelborn Neunkirchen, Landkreis 17771 2	Ortsmitte Wiesbach Satzungsgebiet, 1987-92, 2000-01, 2004, 2006 5,5 ha 1987	228,291	0,000	228,291
12.	Friedrichsthal, Stadt Saarbrücken, 11132 1	Rechtsschutzsaal und Umgebung Satzungsgebiet, 1995-98 2,5 ha 1995	73,115	0,000	73,115
13.	Friedrichsthal, Stadt Saarbrücken, 11132 1	Grubengelände Helene Satzungsgebiet, 1977 und Stadtmitte Satzungsgebiet, 1991-95, 1996-1997 50 ha 1977	1.209,052	0,000	1.209,052

**Bundesprogramm der Städtebauförderung**  
**Programmbereich: Städtebauliche Sanierungs- und Entwicklungsmaßnahmen**  
**Land: Saarland**

Lfd. Nr.	Gemeinde-Ortsteil Kreis Einwohnerzahl 1 = Städtischer 2 = Ländlicher	Bezeichnung der Maßnahme Art des Gebietes (Förderung im Programmjahr) Gebietsgröße in ha Aufnahme in das Bundesprogramm	Finanzhilfe des Bundes bis einschl. 2008 1000 Euro	Finanzhilfe des Bundes des Bundes Programmjahr 2009 1000 Euro	Finanzhilfe des Bundes insgesamt 1000 Euro
<b>R u h e n d e Sanierungsmaßnahmen</b>					
14.	Heusweiler Saarbrücken, 19995 1	Dorferneuerung Satzungsgebiet, 1991/95 10,7 ha 1991	15,850	0,000	15,850
15.	Heusweiler Saarbrücken, 19995 1	Ortskern Heusweiler Satzungsgebiet, 1990, 1992, 97-98, 2000-2002 im LP seit 1981 14,3 ha 1990	414,529	0,000	414,529
16.	Homburg, Kreisstadt Saarpfalz-Kreis 43778 1	Kreisstadt Homburg Satzungsgebiet, 1976 16 ha 1976	2.760,976	0,000	2.760,976
17.	Illingen Neunkirchen, Landkreis 17859 2	Ortsmitte Uchtelfangen Satzungsgebiet, 1986-97, 2001-02, 2004, 2006 16 ha 1986	707,064	0,000	707,064
18.	Illingen Neunkirchen, Landkreis 17859 2	Ortsmitte u. Illgrund einschl. Erweiterung Satzungsgebiet, 1975/80-95, 96-98, 2000-07 19 ha 1975	2.816,322	0,000	2.816,322
19.	Kirkel Saarpfalz-Kreis 10157 2	Ortsmitte Limbach Satzungsgebiet, 1986-95 19 ha 1986	413,328	0,000	413,328
20.	Kirkel Saarpfalz-Kreis 10157 2	Ortskern Neuhäusel Satzungsgebiet, 1987 9 ha 1987	97,145	0,000	97,145



**Bundesprogramm der Städtebauförderung**  
**Programmbereich: Städtebauliche Sanierungs- und Entwicklungsmaßnahmen**  
**Land: Saarland**

Lfd. Nr.	Gemeinde-Ortsteil Kreis Einwohnerzahl 1 = Städtischer 2 = Ländlicher	Bezeichnung der Maßnahme Art des Gebietes (Förderung im Programmjahr) Gebietsgröße in ha Aufnahme in das Bundesprogramm	Finanzhilfe des Bundes bis einschl. 2008 1000 Euro	Finanzhilfe des Bundes Programmjahr 2009 1000 Euro	Finanzhilfe des Bundes insgesamt 1000 Euro
<b>R u h e n d e Sanierungsmaßnahmen</b>					
21.	Kleinblittersdorf Saarbrücken, 12730 2	Ortszentrum Bliesransbach Satzungsgebiet, 1986/89-95, 96-97 24 ha 1986	165,198	0,000	165,198
22.	Lebach, Stadt Saarlouis, Landkreis 20149 2	Bahnhofsumfeld Satzungsgebiet, 2001-2003, 2007 5 ha 2001	369,258	0,000	369,258
23.	Losheim am See Merzig-Wadern, 16720 2	Ortsmitte Satzungsgebiet, 1979-95, 98-2006 13 ha 1979	1.795,011	0,000	1.795,011
24.	Losheim am See Merzig-Wadern, 16720 2	Ortskern Untersuchungsgebiet, 1991 7 ha 1991	9,689	0,000	9,689
25.	Mandelbachtal Saarpfalz-Kreis 11590 2	Historischer Weiler Gräfinthal Satzungsgebiet, 1986 6 ha 1986	444,313	0,000	444,313
26.	Marpingen St. Wendel, Landkreis 11033 2	Ortskern Urexweiler Satzungsgebiet, 1992-95, 96-97, 2005, 2007 31 ha 1992	123,083	0,000	123,083
27.	Merchweiler Neunkirchen, Landkreis 10677 2	Ortskern Untersuchungsgebiet, 2002-2004 0 ha 2002	131,000	0,000	131,000

**Bundesprogramm der Städtebauförderung**  
**Programmbereich: Städtebauliche Sanierungs- und Entwicklungsmaßnahmen**  
**Land: Saarland**

Lfd. Nr.	Gemeinde-Ortsteil Kreis Einwohnerzahl 1 = Städtischer 2 = Ländlicher	Bezeichnung der Maßnahme Art des Gebietes (Förderung im Programmjahr) Gebietsgröße in ha Aufnahme in das Bundesprogramm	Finanzhilfe des Bundes bis einschl. 2008 1000 Euro	Finanzhilfe des Bundes Programmjahr 2009 1000 Euro	Finanzhilfe des Bundes insgesamt 1000 Euro
<b>R u h e n d e Sanierungsmaßnahmen</b>					
28.	Merchweiler Neunkirchen, Landkreis 10677 2	Ortskern Satzungsgebiet, 1986-97 33 ha 1986	1.054,130	0,000	1.054,130
29.	Merzig, Kreisstadt Merzig-Wadern, 30899 1	Stadtmitte Satzungsgebiet einschl. Erweiterung, 1977, 2006 18,1 ha 1977	2.540,725	0,000	2.540,725
30.	Mettlach Merzig-Wadern, 12480 2	Ortskern Orscholz Satzungsgebiet, 1988-98, 2001-2002, 2007 12 ha 1988	673,537	0,000	673,537
31.	Namborn St. Wendel, Landkreis 7379 2	Ortszentrum Hofeld-Mauschbach Satzungsgebiet, 1987-95, 2001-2002, 2007 20 ha 1987	460,019	0,000	460,019
32.	Neunkirchen, Kreisstadt Neunkirchen, Landkreis 48659 1	Innenstadt, Eisenwerk, Wellesweiler-Mitte, I + II Satzungsgebiete 1971/77/86/88/90/92-97, 1999 91,9 ha 1971	8.027,794	0,000	8.027,794
33.	Nohfelden St. Wendel, Landkreis 10433 2	Ortskern Nohfelden Satzungsgebiet, 1986, 2000, 2006 13,1 ha 1986	246,841	0,000	246,841
34.	Nonweiler St. Wendel, Landkreis 9198 2	Ortszentrum Primstal Satzungsgebiet, 1987 10 ha 1987	212,186	0,000	212,186

**Bundesprogramm der Städtebauförderung**  
**Programmbereich: Städtebauliche Sanierungs- und Entwicklungsmaßnahmen**  
**Land: Saarland**

Lfd. Nr.	Gemeinde-Ortsteil Kreis Einwohnerzahl 1 = Städtischer 2 = Ländlicher	Bezeichnung der Maßnahme Art des Gebietes (Förderung im Programmjahr) Gebietsgröße in ha Aufnahme in das Bundesprogramm	Finanzhilfe des Bundes bis einschl. 2008 1000 Euro	Finanzhilfe des Bundes Programmjahr 2009 1000 Euro	Finanzhilfe des Bundes insgesamt 1000 Euro
<b>R u h e n d e Sanierungsmaßnahmen</b>					
35.	Nonnweiler St. Wendel, Landkreis 9198 2	Ortskern Braunshausen Satzungsgebiet, 1991/95 6 ha 1991	51,129	0,000	51,129
36.	Nonnweiler St. Wendel, Landkreis 9198 2	Ortszentrum Nonnweiler Satzungsgebiet, 1986-95, 96-97, 2006, 2008 10,5 ha 1986	453,867	0,000	453,867
37.	Ottweiler, Stadt Neunkirchen, Landkreis 15305 1	Stadtmitte Satzungsgebiet einschl. Erweiterung, 1971/77-2008 11 ha 1971	3.001,883	0,000	3.001,883
38.	Perl Merzig-Wadern, 6975 2	Ortskerne Nennig, Wies, Berg Satzungsgebiete 1989, 2001-2002, 2004-2008 14,8 ha 1989	441,383	0,000	441,383
39.	Perl Merzig-Wadern, 6975 2	Ortskern Perl Satzungsgebiet, 1990-95, im LP seit 82 14 ha 1990	169,340	0,000	169,340
40.	Perl Merzig-Wadern, 6975 2	Ortskern Besch Satzungsgebiet, 1994-95, 97, 2001-02, 2004-07 19 ha 1994	437,819	0,000	437,819
41.	Püttlingen, Stadt Saarbrücken, 20391 1	Dorferneuerung Köllerbach Satzungsgebiet, 1995 0,82 ha 1995	0,000	0,000	0,000

**Bundesprogramm der Städtebauförderung**  
**Programmbereich: Städtebauliche Sanierungs- und Entwicklungsmaßnahmen**  
**Land: Saarland**

Lfd. Nr.	Gemeinde-Ortsteil Kreis Einwohnerzahl 1 = Städtischer 2 = Ländlicher	Bezeichnung der Maßnahme Art des Gebietes (Förderung im Programmjahr) Gebietsgröße in ha Aufnahme in das Bundesprogramm	Finanzhilfe des Bundes bis einschl. 2008 1000 Euro	Finanzhilfe des Bundes Programmjahr 2009 1000 Euro	Finanzhilfe des Bundes insgesamt 1000 Euro
<b>R u h e n d e Sanierungsmaßnahmen</b>					
42.	Püttlingen, Stadt Saarbrücken, 20391 1	Stadtkern Satzungsgebiet, 1979-95, 1996-2007 11,5 ha 1979	2.148,156	0,000	2.148,156
43.	Quierschied Saarbrücken, 14113 1	"Alter Markt" Quierschied Untersuchungsgebiet 2000-2002, 2007 15 ha 2000	82,017	0,000	82,017
44.	Rehlingen-Siersburg Saarlouis, Landkreis 15777 2	Ortsteil Rehlingen Untersuchungsgebiet, 1994-95, 1996-98 13,5 ha 1994	55,833	0,000	55,833
45.	Riegelsberg Saarbrücken, 15137 1	Ortsmitte Walpershofen Satzungsgebiet, 1987, 2005 11 ha 1987	742,694	0,000	742,694
46.	Riegelsberg Saarbrücken, 15137 1	Bereich Marktplatz Satzungsgebiet, 1986-95, 2007 13 ha 1986	408,735	0,000	408,735
47.	Saarbrücken, Saarbrücken, 176452 1	Ortskern Gersweiler Untersuchungsgebiet 2001-2002 3,7 ha 2001	17,384	0,000	17,384
48.	Saarbrücken, Saarbrücken, 176452 1	Schloß und Landtag Satzungsgebiet, 1999 1,7 ha 1999	51,640	0,000	51,640

**Bundesprogramm der Städtebauförderung**  
**Programmbereich: Städtebauliche Sanierungs- und Entwicklungsmaßnahmen**  
**Land: Saarland**

Lfd. Nr.	Gemeinde-Ortsteil Kreis Einwohnerzahl 1 = Städtischer 2 = Ländlicher	Bezeichnung der Maßnahme Art des Gebietes (Förderung im Programmjahr) Gebietsgröße in ha Aufnahme in das Bundesprogramm	Finanzhilfe des Bundes bis einschl. 2008 1000 Euro	Finanzhilfe des Bundes Programmjahr 2009 1000 Euro	Finanzhilfe des Bundes insgesamt 1000 Euro
<b>R u h e n d e Sanierungsmaßnahmen</b>					
49.	Saarbrücken, Saarbrücken, 176452 1	Markt Malstatt, Unteres Malstatt Satzungsgebiet, 1971 17,7 ha 1971	2.161,998	0,000	2.161,998
50.	Saarbrücken, Saarbrücken, 176452 1	St. Johanner Markt Satzungsgebiet, 1971/91 7,6 ha 1971	1.072,930	0,000	1.072,930
51.	Saarbrücken, Saarbrücken, 176452 1	St. Johann-Nauwieser-Viertel Satzungsgebiet, 1981-95, 1996-98 16,6 ha 1981	2.997,339	0,000	2.997,339
52.	Saarbrücken, Saarbrücken, 176452 1	Stadtmitte Dudweiler Satzungsgebiet, 1971-92, 2003-2004 6,4 ha 1971	1.714,378	0,000	1.714,378
53.	Saarlouis, Kreisstadt Saarlouis, Landkreis 37937 1	Innenstadt Untersuchungsgebiet 2001-2002 1,4 ha 2001	43,384	0,000	43,384
54.	Saarlouis, Kreisstadt Saarlouis, Landkreis 37937 1	Adlerstraße-Pavillonstr., Grünebaumstraße Satzungsgebiet, 1992-95 2,37 ha 1992	185,982	0,000	185,982
55.	Saarlouis, Kreisstadt Saarlouis, Landkreis 37937 1	Park Thelengarten Satzungsgebiet, 1988/96 1,4 ha 1988	154,921	0,000	154,921

**Bundesprogramm der Städtebauförderung**  
**Programmbereich: Städtebauliche Sanierungs- und Entwicklungsmaßnahmen**  
**Land: Saarland**

Lfd. Nr.	Gemeinde-Ortsteil Kreis Einwohnerzahl 1 = Städtischer 2 = Ländlicher	Bezeichnung der Maßnahme Art des Gebietes (Förderung im Programmjahr) Gebietsgröße in ha Aufnahme in das Bundesprogramm	Finanzhilfe des Bundes bis einschl. 2008 1000 Euro	Finanzhilfe des Bundes Programmjahr 2009 1000 Euro	Finanzhilfe des Bundes insgesamt 1000 Euro
<b>R u h e n d e Sanierungsmaßnahmen</b>					
56.	Saarwellingen Saarlouis, Landkreis 13684 2	Ortszentrum Saarwellingen Satzungsgebiet, 1988-95, 1996-97, 2004-07 im LP seit 80 18,7 ha 1988	450,298	0,000	450,298
57.	Schiffweiler Neunkirchen, Landkreis 17047 1	Ortskern Schiffweiler Satzungsgebiet, 1986-95, 96-97, 98-99, 2002 ,04, 06 6,1 ha 1986	1.352,580	0,000	1.352,580
58.	Schwalbach Saarlouis, Landkreis 18170 1	Dorfmitte Derlen Untersuchungsgebiet, 2002 1,1 ha 2002	35,279	0,000	35,279
59.	Spiesen-Elversberg Neunkirchen, Landkreis 14108 1	Ortskern Elversberg Satzungsgebiet, 1986-95 20,2 ha 1986	731,301	0,000	731,301
60.	St. Ingbert, Stadt Saarpfalz-Kreis 37939 1	Innenstadt Satzungsgebiet, 1983-95, 1998 5,8 ha 1983	1.879,816	0,000	1.879,816
61.	St. Ingbert, Stadt Saarpfalz-Kreis 37939 2	Drahtwerk Alte Schmelz Satzungsgebiet, u. Erweiterungsgebiet, 1994/96 0 ha 1994	75,978	0,000	75,978
62.	St. Wendel, Kreisstadt St. Wendel, Landkreis 26768 1	Innenstadtgebiet B Satzungsgebiet, 1971, 2007 31,3 ha 1971	1.599,523	0,000	1.599,523

**Bundesprogramm der Städtebauförderung**  
**Programmbereich: Städtebauliche Sanierungs- und Entwicklungsmaßnahmen**  
**Land: Saarland**

Lfd. Nr.	Gemeinde-Ortsteil Kreis Einwohnerzahl 1 = Städtischer 2 = Ländlicher	Bezeichnung der Maßnahme Art des Gebietes (Förderung im Programmjahr) Gebietsgröße in ha Aufnahme in das Bundesprogramm	Finanzhilfe des Bundes bis einschl. 2008 1000 Euro	Finanzhilfe des Bundes Programmjahr 2009 1000 Euro	Finanzhilfe des Bundes insgesamt 1000 Euro
<b>R u h e n d e Sanierungsmaßnahmen</b>					
63.	St. Wendel, Kreisstadt St. Wendel, Landkreis 26768 1	Innenstadtgebiet A Satzungsgebiet, 1986 7 ha 1986	353,558	0,000	353,558
64.	Sulzbach/ Saar, Stadt Saarbrücken, 17906 1	Stadtmitte Satzungsgebiet einschl. Erweiterung, 1971/82/87 19,54 ha 1971	2.499,962	0,000	2.499,962
65.	Tholey St. Wendel, Landkreis 13080 2	Ortskern Hasborn-Dautweiler Satzungsgebiet, 1988-95, 97-98, im LP seit 87 26 ha 1988	426,417	0,000	426,417
66.	Überherrn Saarlouis, Landkreis 11850 2	Ortskern Berus Satzungsgebiet, 1990-95, 1996 im LP seit 86 10 ha 1990	395,075	0,000	395,075
67.	Völklingen, Stadt Saarbrücken, 40181 1	Zentrum, Völklinger Hütte und Unteres Wehrden Satzungsgebiete, und 1971/90 Satzungsgebiet, 1991/92/96, 2006 132,44 ha 1971	3.154,871	0,000	3.154,871
68.	Völklingen, Stadt Saarbrücken, 40181 1	Bereich Fuhrpark Amt f. öffentl. Einrichtungen Satzungsgebiet, 1986-92 1,1 ha 1986	87,431	0,000	87,431

**Bundesprogramm der Städtebauförderung**  
**Programmbereich: Städtebauliche Sanierungs- und Entwicklungsmaßnahmen**  
**Land: Saarland**

Lfd. Nr.	Gemeinde-Ortsteil Kreis Einwohnerzahl 1 = Städtischer 2 = Ländlicher	Bezeichnung der Maßnahme Art des Gebietes (Förderung im Programmjahr) Gebietsgröße in ha Aufnahme in das Bundesprogramm	Finanzhilfe des Bundes bis einschl. 2008 1000 Euro	Finanzhilfe des Bundes Programmjahr 2009 1000 Euro	Finanzhilfe des Bundes insgesamt 1000 Euro
----------	--	---	--	--	---

R u h e n d e Sanierungsmaßnahmen

69.	Wadern, Stadt Merzig-Wadern, 16819 2	Ortskern Satzungsgebiet einschl. Erweiterung, 1971/77-95, 2004-2006 17,5 ha 1971	1.498,264	0,000	1.498,264
70.	Wadern, Stadt Merzig-Wadern, 16819 2	Dorferneuerung Nunkirchen Satzungsgebiet, 1986/95 15 ha 1986	335,459	0,000	335,459
71.	Wadgassen Saarlouis, Landkreis 18577 1	Kerngebiet Wadgassen Satzungsgebiet, 1986-99 13 ha 1986	860,302	0,000	860,302
72.	Wallerfangen Saarlouis, Landkreis 9559 2	Ortskern Wallerfangen Satzungsgebiet, 1990/92, im LP seit 1986 12,6 ha 1990	68,513	0,000	68,513
73.	Weiskirchen Merzig-Wadern, 6368 2	Ortskern Rappweiler Satzungsgebiet, 1987/92-95 10 ha 1987	242,046	0,000	242,046

R u h e n d e Sanierungsmaßnahmen

<b>Summe Sanierung</b>	<b>Anzahl: 73</b>	<b>68.791,089</b>	<b>0,000</b>	<b>68.791,089</b>
------------------------	-------------------	-------------------	--------------	-------------------



**Bundesprogramm der Städtebauförderung**  
**Programmbereich: Städtebauliche Sanierungs- und Entwicklungsmaßnahmen**  
**Land: Saarland**

Lfd. Nr.	Gemeinde-Ortsteil Kreis Einwohnerzahl 1 = Städtischer 2 = Ländlicher	Bezeichnung der Maßnahme Art des Gebietes (Förderung im Programmjahr) Gebietsgröße in ha Aufnahme in das Bundesprogramm	Finanzhilfe des Bundes bis einschl. 2008 1000 Euro	Finanzhilfe des Bundes Programmjahr 2009 1000 Euro	Finanzhilfe des Bundes insgesamt 1000 Euro
----------	--	---	--	--	---

R u h e n d e Entwicklungsmaßnahmen

1.	Homburg, Kreisstadt Saarpfalz-Kreis 43778 1	Berliner Straße Entwicklungsbereich lt. VO, 1973 143 ha 1973	1.575,290	0,000	1.575,290
2.	Saarbrücken, Saarbrücken, 176452 1	Folsterhöhe/Franzenbrunnen Entwicklungsbereich, 1994-95/96 35,5 ha 1994	11,630	0,000	11,630
3.	Völklingen, Stadt Saarbrücken, 40181 1	Sonnenhügel Entwicklungsbereich lt. VO, 1972 49,7 ha 1972	1.230,895	0,000	1.230,895

R u h e n d e Entwicklungsmaßnahmen

<b>Summe Entwicklung</b>	<b>Anzahl: 3</b>	<b>2.817,815</b>	<b>0,000</b>	<b>2.817,815</b>
--------------------------	------------------	------------------	--------------	------------------

**Bundesprogramm der Städtebauförderung**  
**Programmbereich: Städtebauliche Sanierungs- und Entwicklungsmaßnahmen**  
**Land: Saarland**

Lfd. Nr.	Gemeinde-Ortsteil Kreis Einwohnerzahl 1 = Städtischer 2 = Ländlicher	Bezeichnung der Maßnahme Art des Gebietes (Förderung im Programmjahr) Gebietsgröße in ha Aufnahme in das Bundesprogramm	Finanzhilfe des Bundes bis einschl. 2008 1000 Euro	Finanzhilfe des Bundes Programmjahr 2009 1000 Euro	Finanzhilfe des Bundes insgesamt 1000 Euro
<b>Ausfinanzierte Sanierungsmaßnahmen</b>					
1.	Friedrichsthal, Stadt Saarbrücken, 11132 1	Bergwerkskolonie-Maybach Satzungsgebiet, 1986/90-92 25,21 ha 1986	222,923	0,000	222,923
2.	Heusweiler Saarbrücken, 19995 1	Ortsmitte Holz Satzungsgebiet, 1986 10 ha 1986	209,630	0,000	209,630
3.	Heusweiler Saarbrücken, 19995 1	Rathausbereich/Ortskern Satzungsgebiet, 1986-89 1,02 ha 1986	327,227	0,000	327,227
4.	Illingen Neunkirchen, Landkreis 17859 2	Ortsmitte Hüttigweiler Satzungsgebiet, 1990-92 20,5 ha 1990	5,113	0,000	5,113
5.	Lebach, Stadt Saarlouis, Landkreis 20149 2	Unterste Wiese, Am Markt Satzungsgebiet, 1971-84 8 ha 1971	1.777,251	0,000	1.777,251
6.	Losheim am See Merzig-Wadern, 16720 2	Ortskern Britten Satzungsgebiet, 1986-92 20 ha 1986	198,381	0,000	198,381
7.	Mandelbachtal Saarpfalz-Kreis 11590 2	Ortsmitte Ormesheim Untersuchungsgebiet, 1986 15 ha 1986	250,533	0,000	250,533

**Bundesprogramm der Städtebauförderung**  
**Programmbereich: Städtebauliche Sanierungs- und Entwicklungsmaßnahmen**  
**Land: Saarland**

Lfd. Nr.	Gemeinde-Ortsteil Kreis Einwohnerzahl 1 = Städtischer 2 = Ländlicher	Bezeichnung der Maßnahme Art des Gebietes (Förderung im Programmjahr) Gebietsgröße in ha Aufnahme in das Bundesprogramm	Finanzhilfe des Bundes bis einschl. 2008 1000 Euro	Finanzhilfe des Bundes Programmjahr 2009 1000 Euro	Finanzhilfe des Bundes insgesamt 1000 Euro
<b>Ausfinanzierte Sanierungsmaßnahmen</b>					
8.	Mettlach Merzig-Wadern, 12480 2	Bereich Britter Straße Satzungsgebiet, und Ersatz- und Ergänzungs- gebiet, 1986-91 16 ha 1986	72,092	0,000	72,092
9.	Nalbach Saarlouis, Landkreis 9424 2	Ortskern Piesbach Satzungsgebiet, 1986-92 38 ha 1986	9,035	0,000	9,035
10.	Nohfelden St. Wendel, Landkreis 10433 2	Dorferneuerung Wolfersweiler Satzungsgebiet, 1986-89 20 ha 1986	38,347	0,000	38,347
11.	Quierschied Saarbrücken, 14113 2	Ortsmitte Quierschied Satzungsgebiet, 1972-83 7 ha 1972	774,096	0,000	774,096
12.	Rehlingen-Siersburg Saarlouis, Landkreis 15777 2	Ortsmitte Siersburg Satzungsgebiet, 1986-96 70,9 ha 1986	827,782	0,000	827,782
13.	Saarbrücken, Saarbrücken, 176452 1	Bereich Hafensinsel Satzungsgebiet, 1986-91 26 ha 1986	1.552,277	0,000	1.552,277
14.	Saarbrücken, Saarbrücken, 176452 1	Bereich Lebacher Platz Satzungsgebiet, 1986-91 0,4 ha 1986	293,737	0,000	293,737

**Bundesprogramm der Städtebauförderung**  
**Programmbereich: Städtebauliche Sanierungs- und Entwicklungsmaßnahmen**  
**Land: Saarland**

Lfd. Nr.	Gemeinde-Ortsteil Kreis Einwohnerzahl 1 = Städtischer 2 = Ländlicher	Bezeichnung der Maßnahme Art des Gebietes (Förderung im Programmjahr) Gebietsgröße in ha Aufnahme in das Bundesprogramm	Finanzhilfe des Bundes bis einschl. 2008 1000 Euro	Finanzhilfe des Bundes Programmjahr 2009 1000 Euro	Finanzhilfe des Bundes insgesamt 1000 Euro
<b>Ausfinanzierte Sanierungsmaßnahmen</b>					
15.	Saarbrücken, Saarbrücken, 176452 1	Bereich Schloßplatz Satzungsgebiet, 1988-96 3 ha 1988	426,187	0,000	426,187
16.	Saarbrücken, Saarbrücken, 176452 1	Bereich Brauerstraße Satzungsgebiet, 1986-91 2 ha 1986	71,304	0,000	71,304
17.	Saarlouis, Kreisstadt Saarlouis, Landkreis 37937 1	Lisdorfer- und von Lettow-Vorbeck-Straße Satzungsgebiet, 1988-92 1,5 ha 1988	102,258	0,000	102,258
18.	Saarlouis, Kreisstadt Saarlouis, Landkreis 37937 1	Markt Fraulautern Untersuchungsgebiet, 1991-96 1,6 ha 1991	273,030	0,000	273,030
19.	Saarlouis, Kreisstadt Saarlouis, Landkreis 37937 1	Bereich Laboratorium Untersuchungsgebiet, 1986-89 0,95 ha 1986	164,125	0,000	164,125
20.	Saarlouis, Kreisstadt Saarlouis, Landkreis 37937 1	Silberherzstraße Satzungsgebiet, 1971-87 0,4 ha 1971	936,457	0,000	936,457
21.	Schiffweiler Neunkirchen, Landkreis 17047 1	Ortskern Heiligenwald Satzungsgebiet, 1986-92 8,7 ha 1986	125,522	0,000	125,522

**Bundesprogramm der Städtebauförderung**  
**Programmbereich: Städtebauliche Sanierungs- und Entwicklungsmaßnahmen**  
**Land: Saarland**

Lfd. Nr.	Gemeinde-Ortsteil Kreis Einwohnerzahl 1 = Städtischer 2 = Ländlicher	Bezeichnung der Maßnahme Art des Gebietes (Förderung im Programmjahr) Gebietsgröße in ha Aufnahme in das Bundesprogramm	Finanzhilfe des Bundes bis einschl. 2008 1000 Euro	Finanzhilfe des Bundes Programmjahr 2009 1000 Euro	Finanzhilfe des Bundes insgesamt 1000 Euro
<b>Ausfinanzierte Sanierungsmaßnahmen</b>					
22.	Schmelz Saarlouis, Landkreis 17167 2	Dorferneuerung Limbach Satzungsgebiet, 1986-91 20 ha 1986	598,467	0,000	598,467
23.	Schwalbach Saarlouis, Landkreis 18170 1	Ortskern Satzungsgebiet, 1986-92/97 3 ha 1986	0,000	0,000	0,000
24.	Tholey St. Wendel, Landkreis 13080 2	Ortskern Theley Satzungsgebiet, 1988/91-92, im LP seit 1987 37,06 ha 1988	154,921	0,000	154,921
25.	Tholey St. Wendel, Landkreis 13080 2	Hofgut Imsbach u. Johann Adams-Mühle Satzungsgebiet, 1987/88-92 17,4 ha 1987	337,453	0,000	337,453
26.	Völklingen, Stadt Saarbrücken, 40181 1	Rauenhübel/Kleine Bergstraße Wehrden Untersuchungsgebiet, 1986-91 28,1 ha 1986	212,186	0,000	212,186
27.	Völklingen, Stadt Saarbrücken, 40181 1	Schulstraße Ludweiler Satzungsgebiet, 1986 2,7 ha 1986	467,321	0,000	467,321
28.	Völklingen, Stadt Saarbrücken, 40181 1	Glasmacher Siedlung Fenne Satzungsgebiet, 1986-92 10,8 ha 1986	23,008	0,000	23,008

**Bundesprogramm der Städtebauförderung**  
**Programmbereich: Städtebauliche Sanierungs- und Entwicklungsmaßnahmen**  
**Land: Saarland**

Lfd. Nr.	Gemeinde-Ortsteil Kreis Einwohnerzahl 1 = Städtischer 2 = Ländlicher	Bezeichnung der Maßnahme Art des Gebietes (Förderung im Programmjahr) Gebietsgröße in ha Aufnahme in das Bundesprogramm	Finanzhilfe des Bundes bis einschl. 2008 1000 Euro	Finanzhilfe des Bundes Programmjahr 2009 1000 Euro	Finanzhilfe des Bundes insgesamt 1000 Euro
----------	--	---	--	--	---

Ausfinanzierte Sanierungsmaßnahmen

29.	Wadern, Stadt Merzig-Wadern, 16819 2	Bahnhofsbereich Büschfeld Satzungsgebiet, 1986-96 6 ha 1986	588,497	0,000	588,497
-----	---	---	---------	-------	---------

30.	Wadgassen Saarlouis, Landkreis 18577 1	Ortskern Schaffhausen Untersuchungsgebiet, 1987-92 5,5 ha 1987	52,307	0,000	52,307
-----	---	--	--------	-------	--------

Ausfinanzierte Sanierungsmaßnahmen

<b>Summe Sanierung</b>	<b>Anzahl: 30</b>	<b>11.091,467</b>	<b>0,000</b>	<b>11.091,467</b>
------------------------	-------------------	-------------------	--------------	-------------------

**Bundesprogramm der Städtebauförderung**  
**Programmbereich: Städtebauliche Sanierungs- und Entwicklungsmaßnahmen**  
**Land: Saarland**

Lfd. Nr.	Gemeinde-Ortsteil Kreis Einwohnerzahl 1 = Städtischer 2 = Ländlicher	Bezeichnung der Maßnahme Art des Gebietes (Förderung im Programmjahr) Gebietsgröße in ha Aufnahme in das Bundesprogramm	Finanzhilfe des Bundes bis einschl. 2008 1000 Euro	Finanzhilfe des Bundes Programmjahr 2009 1000 Euro	Finanzhilfe des Bundes insgesamt 1000 Euro
----------	--	---	--	--	---

A b g e r e c h n e t e Sanierungsmaßnahmen

1.	Bexbach, Stadt Saarpfalz-Kreis 18625 1	Ortsmitte Oberbexbach Satzungsgebiet, 1971-72 0 ha 1971	64,934	0,000	64,934
2.	Quierschied Saarbrücken, 14113 1	Siedlung Camphausen Satzungsgebiet, 1987-97 21 ha 1987	13,999	0,000	13,999
3.	Quierschied Saarbrücken, 14113 2	Ortsmitte Fischbach Satzungsgebiet, 1972-78 10 ha 1972	243,018	0,000	243,018
4.	Saarbrücken, Saarbrücken, 176452 1	St. Annual Untersuchungsgebiet, 1971-86 11 ha 1971	19,429	0,000	19,429

A b g e r e c h n e t e Sanierungsmaßnahmen

<b>Summe Sanierung</b>	<b>Anzahl: 4</b>	<b>341,380</b>	<b>0,000</b>	<b>341,380</b>
------------------------	------------------	----------------	--------------	----------------

**Bundesprogramm der Städtebauförderung**  
**Programmbereich: Städtebauliche Sanierungs- und Entwicklungsmaßnahmen**  
**Land: Saarland**

			Finanzhilfe des Bundes bis einschl. 2008	Finanzhilfe des Bundes Programmjahr 2009	Finanzhilfe des Bundes insgesamt
			1000 Euro	1000 Euro	1000 Euro
<b>- Zusammenstellung: L a u f e n d e Sanierungsmaßnahmen</b>					
Sanierung Städtischer Bereich	Anzahl:	1	359,303	100,000	459,303
Sanierung Ländlicher Bereich	Anzahl:	15	11.976,500	965,000	12.941,500
	Anzahl:	16	12.335,803	1.065,000	13.400,803
<b>- Zusammenstellung: R u h e n d e Sanierungsmaßnahmen</b>					
Sanierung Städtischer Bereich	Anzahl:	37	50.015,175	0,000	50.015,175
Sanierung Ländlicher Bereich	Anzahl:	36	18.775,914	0,000	18.775,914
	Anzahl:	73	68.791,089	0,000	68.791,089
<b>- Zusammenstellung: R u h e n d e Entwicklungsmaßnahmen</b>					
Entwicklung Städtischer Bereich	Anzahl:	3	2.817,815	0,000	2.817,815
Entwicklung Ländlicher Bereich	Anzahl:	0	0,000	0,000	0,000
	Anzahl:	3	2.817,815	0,000	2.817,815
<b>- Zusammenstellung: A u s f i n a n z i e r t e Sanierungsmaßnahmen</b>					
Sanierung Städtischer Bereich	Anzahl:	17	5.459,499	0,000	5.459,499
Sanierung Ländlicher Bereich	Anzahl:	13	5.631,968	0,000	5.631,968
	Anzahl:	30	11.091,467	0,000	11.091,467
<b>- Zusammenstellung: A b g e r e c h n e t e Sanierungsmaßnahmen</b>					
Sanierung Städtischer Bereich	Anzahl:	3	98,362	0,000	98,362
Sanierung Ländlicher Bereich	Anzahl:	1	243,018	0,000	243,018
	Anzahl:	4	341,380	0,000	341,380
<b>Summe: Saarland</b>	<b>Anzahl:</b>	<b>126</b>	<b>95.377,554</b>	<b>1.065,000</b>	<b>96.442,554</b>



# Schleswig-Holstein

**Bundesprogramm der Städtebauförderung**  
**Programmbereich: Städtebauliche Sanierungs- und Entwicklungsmaßnahmen**  
**Land: Schleswig-Holstein**

Lfd. Nr.	Gemeinde-Ortsteil Kreis Einwohnerzahl 1 = Städtischer 2 = Ländlicher	Bezeichnung der Maßnahme Art des Gebietes (Förderung im Programmjahr) Gebietsgröße in ha Aufnahme in das Bundesprogramm	Finanzhilfe des Bundes bis einschl. 2008 1000 Euro	Finanzhilfe des Bundes des Bundes Programmjahr 2009 1000 Euro	Finanzhilfe des Bundes insgesamt 1000 Euro
----------	--	---	---	---	--

L a u f e n d e Sanierungsmaßnahmen

1.	Bordesholm Rendsburg-Eckernförde, 7487 2	Ortszentrum Mühlenhof Untersuchungsgebiet, 2002-2005, 2008 11,8 ha 2002	3.142,171	617,000	3.759,171
2.	Flensburg, Stadt Flensburg, Kreisfreie 87792 1	Duburg 2005 14 ha 2005	1.016,000	250,000	1.266,000
3.	Glückstadt, Stadt Steinburg, Landkreis 11684 2	Altstadt Historische Innenstadt Satzungsgebiet, Am Rethhövel Satzungsgebiet 1971/80/81/1990-97, 2001, 2005 14 ha 1990	12.629,986 ( 10,363 ) *)	250,000	12.879,986
4.	Reinfeld (Holstein), Stadt Stormarn, Landkreis 8467 1	Am Herrenteich/Claudius-Mühle 2005-06, 2008 78 ha 2005	1.231,000	600,000	1.831,000
5.	Wedel, Stadt Pinneberg, Landkreis 32033 1	Stadthafen Wedel 2007 30 ha 2008	714,267	100,000	814,267

L a u f e n d e Sanierungsmaßnahmen

<b>Summe Sanierung</b>	<b>Anzahl: 5</b>	<b>18.733,424</b>	<b>1.817,000</b>	<b>20.550,424</b>
------------------------	------------------	-------------------	------------------	-------------------

**Bundesprogramm der Städtebauförderung**  
**Programmbereich: Städtebauliche Sanierungs- und Entwicklungsmaßnahmen**  
**Land: Schleswig-Holstein**

Lfd. Nr.	Gemeinde-Ortsteil Kreis Einwohnerzahl 1 = Städtischer 2 = Ländlicher	Bezeichnung der Maßnahme Art des Gebietes (Förderung im Programmjahr) Gebietsgröße in ha Aufnahme in das Bundesprogramm	Finanzhilfe des Bundes bis einschl. 2008 1000 Euro	Finanzhilfe des Bundes des Bundes Programmjahr 2009 1000 Euro	Finanzhilfe des Bundes insgesamt 1000 Euro
<b>R u h e n d e Sanierungsmaßnahmen</b>					
1.	Bad Segeberg, Stadt Segeberg, Landkreis 15989 2	Innenstadt Satzungsgebiete, 1980/90-96, 2001 50 ha 1980	4.180,755	0,000	4.180,755
2.	Barmstedt, Stadt Pinneberg, Landkreis 9691 2	Stadtkern Satzungsgebiete, 1986/90-96, 2001, 2004-06 18 ha 1986	2.920,014	0,000	2.920,014
3.	Flensburg, Stadt Flensburg, Kreisfreie 87792 1	Östliche Altstadt Satzungsgebiet, 1986 30 ha 1986	4.294,341	0,000	4.294,341
4.	Flensburg, Stadt Flensburg, Kreisfreie 87792 1	Neustadt Sanierungsgebiet "Neustadt" 2000-2002 51 ha 2000	2.192,349 ( 21,716 ) *)	0,000	2.192,349
5.	Flensburg, Stadt Flensburg, Kreisfreie 87792 1	Nördliche Altstadt Satzungsgebiet, 1973/80/89-97 26 ha 1973	13.216,908	0,000	13.216,908
6.	Geesthacht, Stadt Herzogtum Lauenburg, 29295 1	St. Savatoris-Kirche Untersuchungsgebiet, 2002, 2005-2008 30,3 ha 2002	2.020,000	0,000	2.020,000
7.	Hohenlockstedt Steinburg, Landkreis 6175 2	Kieler Straße, Ortszentrum Satzungsgebiet, 1989-96, 2002 10 ha 1989	830,660	0,000	830,660

**Bundesprogramm der Städtebauförderung**  
**Programmbereich: Städtebauliche Sanierungs- und Entwicklungsmaßnahmen**  
**Land: Schleswig-Holstein**

Lfd. Nr.	Gemeinde-Ortsteil Kreis Einwohnerzahl 1 = Städtischer 2 = Ländlicher	Bezeichnung der Maßnahme Art des Gebietes (Förderung im Programmjahr) Gebietsgröße in ha Aufnahme in das Bundesprogramm	Finanzhilfe des Bundes bis einschl. 2008 1000 Euro	Finanzhilfe des Bundes Programmjahr 2009 1000 Euro	Finanzhilfe des Bundes insgesamt 1000 Euro
<b>R u h e n d e Sanierungsmaßnahmen</b>					
8.	Husum, Stadt Nordfriesland, Landkreis 22327 2	Innenstadt Satzungsgebiet, + Neustadt vorg. Satzungsgebiet, 1982/90-96,97-98, 2002 67 ha 1982	5.588,448 ( 13,551 ) *)	0,000	5.588,448
9.	Itzehoe, Stadt Steinburg, Landkreis 32800 2	Sägewerk Biel Satzungsgebiet, 1990 15 ha 1990	356,370	0,000	356,370
10.	Kappeln, Stadt Schleswig-Flensburg, 9816 2	Altstadt, Schmiedestr. Satzungsgebiete, 1973/80/90-96, 1997 23 ha 1973	5.114,840 ( 7,871 ) *)	0,000	5.114,840
11.	Kiel, Landeshauptstadt Kiel, Landeshauptstadt, 236902 1	Hömbereich Satzungsgebiet, 1990-2001 22 ha 1990	5.588,316	0,000	5.588,316
12.	Lauenburg/ Elbe, Stadt Herzogtum Lauenburg, 11477 2	Altstadt A u. B, S 1 A Elbstraße/West Satzungsgebiete, 1972/81 11 ha 1972	4.491,260	0,000	4.491,260
13.	Lübeck, Hansestadt Lübeck, Hansestadt, 211541 1	Altstadt Satzungsgebiete, 1971/80/81/90/91, 1997-01, 2004-2008 28 ha 1971	34.817,196	0,000	34.817,196
14.	Lütjenburg, Stadt Plön, Landkreis 5547 2	Stadtkern, Amakermarkt/ Marktplatz Satzungsgebiete, 1981/91-96 5 ha 1981	2.540,045	0,000	2.540,045

**Bundesprogramm der Städtebauförderung**  
**Programmbereich: Städtebauliche Sanierungs- und Entwicklungsmaßnahmen**  
**Land: Schleswig-Holstein**

Lfd. Nr.	Gemeinde-Ortsteil Kreis Einwohnerzahl 1 = Städtischer 2 = Ländlicher	Bezeichnung der Maßnahme Art des Gebietes (Förderung im Programmjahr) Gebietsgröße in ha Aufnahme in das Bundesprogramm	Finanzhilfe des Bundes bis einschl. 2008 1000 Euro	Finanzhilfe des Bundes des Bundes Programmjahr 2009 1000 Euro	Finanzhilfe des Bundes insgesamt 1000 Euro
<b>R u h e n d e Sanierungsmaßnahmen</b>					
15.	Marne, Stadt Dithmarschen, 5939 1	Innenstadt Untersuchungsgebiet, 2002-2008 6,3 ha 2002	2.366,448 ( 2,701 ) *)	0,000	2.366,448
16.	Mölln, Stadt Herzogtum Lauenburg, 18742 2	Altstadt Satzungsgebiete, 1974/80, 2001 6 ha 1974	6.606,914	0,000	6.606,914
17.	Neumünster, Stadt Neumünster, Kreisfreie 77595 1	Vicelinviertel Satzungsgebiet, 1999-2002 23,6 ha 1999	1.277,127	0,000	1.277,127
18.	Neumünster, Stadt Neumünster, Kreisfreie 77595 1	Innenstadt Satzungsgebiete I-V, 1983/90-97, 2001-2002 26,3 ha 1983	5.914,397	0,000	5.914,397
19.	Neustadt in Holstein, Ostholstein, Landkreis 16436 2	Altstadt/Ostseite Markt Satzungsgebiete, 1980/89/90/95 30 ha 1980	2.089,650	0,000	2.089,650
20.	Nortorf, Stadt Rendsburg-Eckernförde, 6352 1	Innenstadt Untersuchungsgebiet, 2002-2007 10 ha 2002	3.058,228	0,000	3.058,228
21.	Oldenburg in Holstein, Ostholstein, Landkreis 9702 2	Innenstadt Satzungsgebiete, 1971/89-97 8 ha 1971	2.451,645	0,000	2.451,645

**Bundesprogramm der Städtebauförderung**  
**Programmbereich: Städtebauliche Sanierungs- und Entwicklungsmaßnahmen**  
**Land: Schleswig-Holstein**

Lfd. Nr.	Gemeinde-Ortsteil Kreis Einwohnerzahl 1 = Städtischer 2 = Ländlicher	Bezeichnung der Maßnahme Art des Gebietes (Förderung im Programmjahr) Gebietsgröße in ha Aufnahme in das Bundesprogramm	Finanzhilfe des Bundes bis einschl. 2008 1000 Euro	Finanzhilfe des Bundes Programmjahr 2009 1000 Euro	Finanzhilfe des Bundes insgesamt 1000 Euro
----------	--	---	--	--	---

R u h e n d e Sanierungsmaßnahmen

22.	Plön, Stadt Plön, Landkreis 12824 2	Vierschillingsberg Satzungsgebiet, 1991-95,96-97 5,77 ha 1991	451,982	0,000	451,982
23.	Preetz, Stadt Plön, Landkreis 15895 2	Altstadt I Satzungsgebiet, 1974-80,86/90-96, 2001 30 ha 1974	1.196,092	0,000	1.196,092
24.	Ratzeburg, Stadt Herzogtum Lauenburg, 13820 2	Stadtinsel Satzungsgebiete, 1971/80/89/90 15 ha 1971	3.299,389 ( 10,353 ) *	0,000	3.299,389
25.	Rendsburg, Stadt Rendsburg-Eckernförde, 28391 2	Obereiderhafen Sanierungsgebiet, 2002-2003, 2005-2006 11,1 ha 2002	1.969,038	0,000	1.969,038
26.	Rendsburg, Stadt Rendsburg-Eckernförde, 28391 2	Neuwerk-Kronwerk Satzungsgebiete, 1971/75/79/80/90-99, 2001 26 ha 1971	9.368,801 ( 18,702 ) *	0,000	9.368,801
27.	Schleswig, Stadt Schleswig-Flensburg, 24036 2	Am Holmer Noor Untersuchungsgebiet, 2003-2005, 2008 59 ha 2003	1.706,635	0,000	1.706,635

R u h e n d e Sanierungsmaßnahmen

<b>Summe Sanierung</b>	<b>Anzahl: 27</b>	<b>129.907,848</b>	<b>0,000</b>	<b>129.907,848</b>
------------------------	-------------------	--------------------	--------------	--------------------

**Bundesprogramm der Städtebauförderung**  
**Programmbereich: Städtebauliche Sanierungs- und Entwicklungsmaßnahmen**  
**Land: Schleswig-Holstein**

Lfd. Nr.	Gemeinde-Ortsteil Kreis Einwohnerzahl 1 = Städtischer 2 = Ländlicher	Bezeichnung der Maßnahme Art des Gebietes (Förderung im Programmjahr) Gebietsgröße in ha Aufnahme in das Bundesprogramm	Finanzhilfe des Bundes bis einschl. 2008 1000 Euro	Finanzhilfe des Bundes Programmjahr 2009 1000 Euro	Finanzhilfe des Bundes insgesamt 1000 Euro
<b>Ausfinanzierte Sanierungsmaßnahmen</b>					
1.	Ahrensböök Ostholstein, Landkreis 8533 2	Ortsmitte, Amtswiese Satzungsgebiet, 1991-96 14,8 ha 1991	294,135 ( 0,654 ) *)	0,000	294,135
2.	Bad Oldesloe, Stadt Stormarn, Landkreis 24172 1	Innenstadt Satzungsgebiete 1971/84/89/90-96 24 ha 1971	5.409,979	0,000	5.409,979
3.	Eutin, Stadt Ostholstein, Landkreis 17355 2	Historische Altstadt Satzungsgebiet, 1973-83,85/95-96 11,8 ha 1973	2.145,381	0,000	2.145,381
4.	Fehmarn, Stadt Ostholstein, Landkreis 12981 2	Historische Altstadt Satzungsgebiet, 1974-82,86-96 4 ha 1974	1.281,297	0,000	1.281,297
5.	Friedrichstadt, Stadt Nordfriesland, Landkreis 2458 2	Hist. Innenstadt, östl. Altstadtrand, Halbmondgelände Satzungsgebiete, 1972/90/91-96 36 ha 1972	3.721,016	0,000	3.721,016
6.	Heide, Stadt Dithmarschen, 20827 2	Stadtkern Satzungsgebiet, 1974-80,86/90-96 33 ha 1974	1.894,149	0,000	1.894,149
7.	Heiligenhafen, Stadt Ostholstein, Landkreis 9310 2	Altstadt Satzungsgebiet, 1975-82,85/95-96 32 ha 1975	1.193,355	0,000	1.193,355

**Bundesprogramm der Städtebauförderung**  
**Programmbereich: Städtebauliche Sanierungs- und Entwicklungsmaßnahmen**  
**Land: Schleswig-Holstein**

Lfd. Nr.	Gemeinde-Ortsteil Kreis Einwohnerzahl 1 = Städtischer 2 = Ländlicher	Bezeichnung der Maßnahme Art des Gebietes (Förderung im Programmjahr) Gebietsgröße in ha Aufnahme in das Bundesprogramm	Finanzhilfe des Bundes bis einschl. 2008 1000 Euro	Finanzhilfe des Bundes Programmjahr 2009 1000 Euro	Finanzhilfe des Bundes insgesamt 1000 Euro
<b>Ausfinanzierte Sanierungsmaßnahmen</b>					
8.	Itzehoe, Stadt Steinburg, Landkreis 32800 2	Altstadt/Neustadt Satzungsgebiete, einschl. Ergänzungsgebiet Malzmüllerwiesen/Altstadt II 1971/77/90-96 45 ha 1971	6.451,481	0,000	6.451,481
9.	Kiel, Landeshauptstadt Kiel, Landeshauptstadt, 236902 1	Südliche Innenstadt Satzungsgebiet I, einschl. Erweiterung Holstenplatz 1972/90-96 17 ha 1972	1.916,526	0,000	1.916,526
10.	Kiel, Landeshauptstadt Kiel, Landeshauptstadt, 236902 1	östl. Innenstadt SAG I Satzungsgebiet I, 1971/78/90-96 14,5 ha 1971	4.167,029	0,000	4.167,029
11.	Niebüll, Stadt Nordfriesland, Landkreis 9183 2	Stadtkern Satzungsgebiete, 1981/89/90/95-96 26 ha 1981	3.191,995	0,000	3.191,995
12.	Plön, Stadt Plön, Landkreis 12824 2	Innenstadt, Post/Pastorat Satzungsgebiet, 1971/80/89/90-96 9 ha 1971	3.718,115	0,000	3.718,115
13.	Schleswig, Stadt Schleswig-Flensburg, 24036 2	Friedrichsberg vorg. Satzungsgebiet, 1991-96 6 ha 1991	435,288	0,000	435,288
14.	Schleswig, Stadt Schleswig-Flensburg, 24036 2	Altstadt Satzungsgebiete, 1971/89/90-92 27 ha 1971	5.803,674	0,000	5.803,674



**Bundesprogramm der Städtebauförderung**  
**Programmbereich: Städtebauliche Sanierungs- und Entwicklungsmaßnahmen**  
**Land: Schleswig-Holstein**

Lfd. Nr.	Gemeinde-Ortsteil Kreis Einwohnerzahl 1 = Städtischer 2 = Ländlicher	Bezeichnung der Maßnahme Art des Gebietes (Förderung im Programmjahr) Gebietsgröße in ha Aufnahme in das Bundesprogramm	Finanzhilfe des Bundes bis einschl. 2008 1000 Euro	Finanzhilfe des Bundes Programmjahr 2009 1000 Euro	Finanzhilfe des Bundes insgesamt 1000 Euro
----------	--	---	--	--	---

A u s f i n a n z i e r t e    S a n i e r u n g s m a ß n a h m e n

15.	Tornesch, Stadt Pinneberg, Landkreis 13063 2	Ortskern vorges. Satzungs- gebiet, 1991/95-96 10 ha 1991	130,379	0,000	130,379
16.	Uetersen, Stadt Pinneberg, Landkreis 17852 2	Historische Innenstadt Satzungsgebiet, 1987-96 19,5 ha 1987	966,342	0,000	966,342
17.	Wedel, Stadt Pinneberg, Landkreis 32033 1	Altstadt Satzungsgebiete, 1983-96 6 ha 1983	2.718,539	0,000	2.718,539
18.	Wilster, Stadt Steinburg, Landkreis 4389 2	Historischer Stadtkern Satzungsgebiete 1984/90-96 20 ha 1984	1.240,394	0,000	1.240,394

A u s f i n a n z i e r t e    S a n i e r u n g s m a ß n a h m e n

<b>Summe Sanierung</b>	<b>Anzahl: 18</b>	<b>46.679,074</b>	<b>0,000</b>	<b>46.679,074</b>
------------------------	-------------------	-------------------	--------------	-------------------

**Bundesprogramm der Städtebauförderung**  
**Programmbereich: Städtebauliche Sanierungs- und Entwicklungsmaßnahmen**  
**Land: Schleswig-Holstein**

Lfd. Nr.	Gemeinde-Ortsteil Kreis Einwohnerzahl 1 = Städtischer 2 = Ländlicher	Bezeichnung der Maßnahme Art des Gebietes (Förderung im Programmjahr) Gebietsgröße in ha Aufnahme in das Bundesprogramm	Finanzhilfe des Bundes bis einschl. 2008 1000 Euro	Finanzhilfe des Bundes Programmjahr 2009 1000 Euro	Finanzhilfe des Bundes insgesamt 1000 Euro
----------	--	---	--	--	---

A u s f i n a n z i e r t e Entwicklungsmaßnahmen

1.	Brunsbüttel, Stadt Dithmarschen, 13494 2	Entwicklung einer Stadt mit Funktion eines Mittelzentrums lt. VO, 1971-96 283 ha 1971	17.232,732	0,000	17.232,732
2.	Kiel, Landeshauptstadt Kiel, Landeshauptstadt, 236902 1	Entwicklung des neuen Ortsteils Kiel-Wellsee Entwicklungsbereich lt. VO, 1972-77 320 ha 1972	1.616,705	0,000	1.616,705
3.	Norderstedt, Stadt Segeberg, Landkreis 71903 1	Entwicklungsbereich lt. VO, 1971-85 377 ha 1971	7.091,618	0,000	7.091,618

A u s f i n a n z i e r t e Entwicklungsmaßnahmen

<b>Summe Entwicklung</b>	<b>Anzahl: 3</b>	<b>25.941,055</b>	<b>0,000</b>	<b>25.941,055</b>
--------------------------	------------------	-------------------	--------------	-------------------

**Bundesprogramm der Städtebauförderung**  
**Programmbereich: Städtebauliche Sanierungs- und Entwicklungsmaßnahmen**  
**Land: Schleswig-Holstein**

Lfd. Nr.	Gemeinde-Ortsteil Kreis Einwohnerzahl 1 = Städtischer 2 = Ländlicher	Bezeichnung der Maßnahme Art des Gebietes (Förderung im Programmjahr) Gebietsgröße in ha Aufnahme in das Bundesprogramm	Finanzhilfe des Bundes bis einschl. 2008 1000 Euro	Finanzhilfe des Bundes Programmjahr 2009 1000 Euro	Finanzhilfe des Bundes insgesamt 1000 Euro
<b>A b g e r e c h n e t e Sanierungsmaßnahmen</b>					
1.	Ahrensburg, Stadt Stormarn, Landkreis 30663 1	Innenstadt I Satzungsgebiet 1990-96 13 ha 1990	785,856	0,000	785,856
2.	Albersdorf Dithmarschen, 3433 2	Ortsmitte Satzungsgebiet 1986/95-96 12,5 ha 1986	645,802 ( 7,710 ) *	0,000	645,802
3.	Arnis, Stadt Schleswig-Flensburg, 301 2	Stadtkern vorges. Satzungs- gebiet, 1987-89 5 ha 1987	10,179	0,000	10,179
4.	Ascheffel Rendsburg-Eckernförde, 987 2	Ortsmitte Bergstraße/Vogelsang vorg. Satzungsgebiet, 1991-99 23 ha 1991	140,605	0,000	140,605
5.	Bad Bramstedt, Stadt Segeberg, Landkreis 13569 2	Hist. Stadtkern, Mühlen- straße, Maienbeeck Satzungsgebiete, 1982/89/90/95-96 12 ha 1982	2.073,129 ( 4,442 ) *	0,000	2.073,129
6.	Bad Oldesloe, Stadt Stormarn, Landkreis 24172 2	Ortsteil Seefeld vorg. Satzungsgebiet, Untersuchungsgebiet 1990-95 20 ha 1990	115,041	0,000	115,041
7.	Bad Schwartau, Stadt Ostholstein, Landkreis 19714 2	Bereich Lübecker Str./ Markt/Auguststr. vorges. Satzungsgebiet, 1990-96 12 ha 1990	1.133,660 ( 0,126 ) *	0,000	1.133,660

**Bundesprogramm der Städtebauförderung**  
**Programmbereich: Städtebauliche Sanierungs- und Entwicklungsmaßnahmen**  
**Land: Schleswig-Holstein**

Lfd. Nr.	Gemeinde-Ortsteil Kreis Einwohnerzahl 1 = Städtischer 2 = Ländlicher	Bezeichnung der Maßnahme Art des Gebietes (Förderung im Programmjahr) Gebietsgröße in ha Aufnahme in das Bundesprogramm	Finanzhilfe des Bundes bis einschl. 2008 1000 Euro	Finanzhilfe des Bundes Programmjahr 2009 1000 Euro	Finanzhilfe des Bundes insgesamt 1000 Euro
<b>A b g e r e c h n e t e Sanierungsmaßnahmen</b>					
8.	Böklund Schleswig-Flensburg, 1439 2	Ortskern vorges. Satzungs- gebiet, 1991/95-96 14,8 ha 1991	45,531	0,000	45,531
9.	Bornhöved Segeberg, Landkreis 3446 2	Dorferneuerung/Ortskern Satzungsgebiet, 1988-96 9 ha 1988	226,490	0,000	226,490
10.	Bredstedt, Stadt Nordfriesland, Landkreis 5022 2	Stadtkern Satzungsgebiete, 1987-96 14 ha 1987	1.356,506 ( 13,342 ) *)	0,000	1.356,506
11.	Büdelndorf, Stadt Rendsburg-Eckernförde, 10162 2	Werkwohnungsgelände Satzungsgebiet, 1971-73 10 ha 1971	129,357	0,000	129,357
12.	Burg (Dithmarschen) Dithmarschen, 4243 2	Ortskern Satzungsgebiet, 1986-96 14 ha 1986	670,815	0,000	670,815
13.	Elmshorn, Stadt Pinneberg, Landkreis 48052 2	Klostersande I + II/ Innenstadt Satzungsgebiet, 1971/79-95 4,14 ha 1971	1.052,852	0,000	1.052,852
14.	Fehmarn, Stadt Ostholstein, Landkreis 12981 2	Ortskern Hauptstraße/Hinzenhof vorg. Satzungsgebiet, 1991-96 9 ha 1990	301,466	0,000	301,466

**Bundesprogramm der Städtebauförderung**  
**Programmbereich: Städtebauliche Sanierungs- und Entwicklungsmaßnahmen**  
**Land: Schleswig-Holstein**

Lfd. Nr.	Gemeinde-Ortsteil Kreis Einwohnerzahl 1 = Städtischer 2 = Ländlicher	Bezeichnung der Maßnahme Art des Gebietes (Förderung im Programmjahr) Gebietsgröße in ha Aufnahme in das Bundesprogramm	Finanzhilfe des Bundes bis einschl. 2008 1000 Euro	Finanzhilfe des Bundes Programmjahr 2009 1000 Euro	Finanzhilfe des Bundes insgesamt 1000 Euro
<b>A b g e r e c h n e t e Sanierungsmaßnahmen</b>					
15.	Garding, Stadt Nordfriesland, Landkreis 2666 2	Historischer Stadtkern Satzungsgebiet, 1987-96 39 ha 1987	848,391 ( 7,316 ) *	0,000	848,391
16.	Glücksburg (Ostsee), Schleswig-Flensburg, 5982 2	Zentrum + Große Straße vorges. Satzungs- gebiet, 1990-96 10 ha 1990	308,949 ( 32,340 ) *	0,000	308,949
17.	Grömitz Ostholstein, Landkreis 7753 2	Ortskern Cismar Satzungsgebiet, 1987-99 4 ha 1987	516,856 ( 5,564 ) *	0,000	516,856
18.	Grube Ostholstein, Landkreis 1037 2	Dorferneuerung Grube Satzungsgebiet, 1988-99 57 ha 1988	383,469	0,000	383,469
19.	Hanerau-Hademarschen Rendsburg-Eckernförde, 3107 2	Alt Hanerau-Hade marschen vorges. Satzungs- gebiet, 1990-99 22 ha 1990	471,809	0,000	471,809
20.	Kellinghusen, Stadt Steinburg, Landkreis 7934 2	Stadtkern, Hauptstr./ Bahnhof Satzungsgebiete, 1979/90-96 15 ha 1979	2.623,458 ( 10,245 ) *	0,000	2.623,458
21.	Kiel, Landeshauptstadt Kiel, Landeshauptstadt, 236902 1	Stadtteilzentrum Pries Friedrichsort vorges. Satzungs- gebiet, 1986/95-96 15 ha 1986	900,273 ( 3,645 ) *	0,000	900,273

**Bundesprogramm der Städtebauförderung**  
**Programmbereich: Städtebauliche Sanierungs- und Entwicklungsmaßnahmen**  
**Land: Schleswig-Holstein**

Lfd. Nr.	Gemeinde-Ortsteil Kreis Einwohnerzahl 1 = Städtischer 2 = Ländlicher	Bezeichnung der Maßnahme Art des Gebietes (Förderung im Programmjahr) Gebietsgröße in ha Aufnahme in das Bundesprogramm	Finanzhilfe des Bundes bis einschl. 2008 1000 Euro	Finanzhilfe des Bundes Programmjahr 2009 1000 Euro	Finanzhilfe des Bundes insgesamt 1000 Euro
<b>A b g e r e c h n e t e Sanierungsmaßnahmen</b>					
22.	Kiel, Landeshauptstadt Kiel, Landeshauptstadt, 236902 1	östl. Innenstadt SAG II vorges. Satzungs- gebiet, 1971/80-92 6 ha 1971	112,777	0,000	112,777
23.	Kiel, Landeshauptstadt Kiel, Landeshauptstadt, 236902 1	Marine-Quartier Wik Untersuchungsgebiet, 2002-2003 60 ha 2002	53,333	0,000	53,333
24.	Klein Pampau Herzogtum Lauenburg, 609 2	Bunkersiedlung Satzungsgebiet, B-Plan Nr.1, 1972-97 22,94 ha 1972	405,199	0,000	405,199
25.	Krempe, Stadt Steinburg, Landkreis 2403 2	Historische Altstadt Satzungsgebiet, 1983/90-96 19 ha 1983	1.172,364 ( 0,483 ) *	0,000	1.172,364
26.	Langballig Schleswig-Flensburg, 1468 2	Dorferneuerung Unewatt Satzungsgebiet, 1987/91-2001 21 ha 1987	808,492	0,000	808,492
27.	Leck Nordfriesland, Landkreis 7758 2	Ortskern Satzungsgebiet, 1986-97 17,5 ha 1986	2.167,805 ( 17,823 ) *	0,000	2.167,805
28.	Lensahn Ostholstein, Landkreis 4945 2	Ortskern Satzungsgebiete, 1972-94 7,2 ha 1972	666,049	0,000	666,049

**Bundesprogramm der Städtebauförderung**  
**Programmbereich: Städtebauliche Sanierungs- und Entwicklungsmaßnahmen**  
**Land: Schleswig-Holstein**

Lfd. Nr.	Gemeinde-Ortsteil Kreis Einwohnerzahl 1 = Städtischer 2 = Ländlicher	Bezeichnung der Maßnahme Art des Gebietes (Förderung im Programmjahr) Gebietsgröße in ha Aufnahme in das Bundesprogramm	Finanzhilfe des Bundes bis einschl. 2008 1000 Euro	Finanzhilfe des Bundes Programmjahr 2009 1000 Euro	Finanzhilfe des Bundes insgesamt 1000 Euro
<b>A b g e r e c h n e t e    Sanierungsmaßnahmen</b>					
29.	Lunden Dithmarschen, 1631 2	Dorferneuerung Lunden Dorfkern Satzungsgebiet, 1987-99 43,5 ha 1987	919,094 ( 7,780 ) *)	0,000	919,094
30.	Marne, Stadt Dithmarschen, 5939 2	Innenstadt Untersuchungsgebiet, 1975-78 21 ha 1975	48,215	0,000	48,215
31.	Meldorf, Stadt Dithmarschen, 7586 2	Altstadt Satzungsgebiete, 1972/79/90 30 ha 1972	3.028,932 ( 18,830 ) *)	0,000	3.028,932
32.	Nieblum Nordfriesland, Landkreis 639 2	Hist. Ortskern Satzungsgebiet, 1980/90-96 20 ha 1980	945,379	0,000	945,379
33.	Nortorf, Stadt Rendsburg-Eckernförde, 6352 2	Stadtmitte vorges. Satzungs- gebiet, 1991-96 30 ha 1991	20,452	0,000	20,452
34.	Nusse Herzogtum Lauenburg, 990 2	Ortsmitte, Hauptstraße vorges. Satzungsgebiet, 1991-96 17,5 ha 1991	199,271	0,000	199,271
35.	Probsteierhagen Plön, Landkreis 2052 2	Ortsmitte vorges. Satzungsgebiet, 1990-96 14 ha 1990	375,146 ( 0,455 ) *)	0,000	375,146

**Bundesprogramm der Städtebauförderung**  
**Programmbereich: Städtebauliche Sanierungs- und Entwicklungsmaßnahmen**  
**Land: Schleswig-Holstein**

Lfd. Nr.	Gemeinde-Ortsteil Kreis Einwohnerzahl 1 = Städtischer 2 = Ländlicher	Bezeichnung der Maßnahme Art des Gebietes (Förderung im Programmjahr) Gebietsgröße in ha Aufnahme in das Bundesprogramm	Finanzhilfe des Bundes bis einschl. 2008 1000 Euro	Finanzhilfe des Bundes Programmjahr 2009 1000 Euro	Finanzhilfe des Bundes insgesamt 1000 Euro
<b>A b g e r e c h n e t e Sanierungsmaßnahmen</b>					
36.	Ratekau Ostholstein, Landkreis 15743 2	Ortskern Satzungsgebiet, 1989-96 8 ha 1989	607,415	0,000	607,415
37.	Rendsburg, Stadt Rendsburg-Eckernförde, 28391 2	Innenstadt, Altstadt, Eisenbahnstraße Satzungsgebiet, 1971-96 0,56 ha 1971	36,384	0,000	36,384
38.	Risum-Lindholm Nordfriesland, Landkreis 3598 2	Risum-Lindholm Satzungsgebiet, 1986-96 73 ha 1986	636,439 ( 0,392 ) *)	0,000	636,439
39.	Sankt Peter-Ording Nordfriesland, Landkreis 4174 2	Historischer Ortskern Sankt Peter-Dorf vorges. Satzungs- gebiet, U-Gebiet St. Peter-Dorf 1989-96 25 ha 1989	456,584	0,000	456,584
40.	Schönberg (Holstein) Plön, Landkreis 6651 2	Ortskern, Damm/Rauher Berg Satzungsgebiet I, Geschäftszentrum Satzungsgebiet II, 1971-75, 89-98 1,9 ha 1971	1.705,457	0,000	1.705,457
41.	Schwarzenbek, Stadt Herzogtum Lauenburg, 14968 2	Ortsmitte vorges. Satzungs- gebiet, 1990-96 22 ha 1990	306,775	0,000	306,775



**Bundesprogramm der Städtebauförderung**  
**Programmbereich: Städtebauliche Sanierungs- und Entwicklungsmaßnahmen**  
**Land: Schleswig-Holstein**

Lfd. Nr.	Gemeinde-Ortsteil Kreis Einwohnerzahl 1 = Städtischer 2 = Ländlicher	Bezeichnung der Maßnahme Art des Gebietes (Förderung im Programmjahr) Gebietsgröße in ha Aufnahme in das Bundesprogramm	Finanzhilfe des Bundes bis einschl. 2008 1000 Euro	Finanzhilfe des Bundes Programmjahr 2009 1000 Euro	Finanzhilfe des Bundes insgesamt 1000 Euro
<b>A b g e r e c h n e t e Sanierungsmaßnahmen</b>					
42.	Seeth Nordfriesland, Landkreis 704 2	Dorferneuerung Seeth Satzungsgebiet, 1986-98 38,5 ha 1986	514,360	0,000	514,360
43.	Siebenbäumen Herzogtum Lauenburg, 678 2	Ortsmitte Satzungsgebiet 1990-95 30 ha 1990	74,389	0,000	74,389
44.	Sülfeld Segeberg, Landkreis 3364 2	Dorfmitte Satzungsgebiet, 1990/95 22 ha 1990	465,289 ( 0,013 ) *	0,000	465,289
45.	Sylt-Ost Nordfriesland, Landkreis 5833 2	Dorferneuerung Keitum Satzungsgebiet, 1984/89/90-96 17,5 ha 1984	795,059	0,000	795,059
46.	Tönning, Stadt Nordfriesland, Landkreis 4975 2	Historischer Stadtkern Satzungsgebiete, 1987-96 40 ha 1987	854,545 ( 0,688 ) *	0,000	854,545
47.	Wahlstedt, Stadt Segeberg, Landkreis 9402 2	Stadtkern-Mitte Satzungsgebiet, 1971-96 6,09 ha 1971	1.035,418	0,000	1.035,418
48.	Wentorf bei Hamburg Herzogtum Lauenburg, 11614 2	Ortskern Angerbereich Satzungsgebiet, 1984/91-96 7 ha 1984	2.835,852 ( 6,363 ) *	0,000	2.835,852

**Bundesprogramm der Städtebauförderung**  
**Programmbereich: Städtebauliche Sanierungs- und Entwicklungsmaßnahmen**  
**Land: Schleswig-Holstein**

Lfd. Nr.	Gemeinde-Ortsteil Kreis Einwohnerzahl 1 = Städtischer 2 = Ländlicher	Bezeichnung der Maßnahme Art des Gebietes (Förderung im Programmjahr) Gebietsgröße in ha Aufnahme in das Bundesprogramm	Finanzhilfe des Bundes bis einschl. 2008 1000 Euro	Finanzhilfe des Bundes Programmjahr 2009 1000 Euro	Finanzhilfe des Bundes insgesamt 1000 Euro
<b>A b g e r e c h n e t e Sanierungsmaßnahmen</b>					
49.	Wesselburen, Stadt Dithmarschen, 3077 2	Innenstadt Satzungsgebiet, 1986/90-96 35 ha 1986	1.186,815 ( 1,129 ) *)	0,000	1.186,815
50.	Westerland, Stadt Nordfriesland, Landkreis 9032 2	Innenstadt Satzungsgebiet, 1990/95-96 25 ha 1990	218,388 ( 40,011 ) *)	0,000	218,388
51.	Wyk auf Föhr, Stadt Nordfriesland, Landkreis 4449 2	Stadtkern Nördliche Hafenstraße Satzungsgebiet, 1971-89 2,9 ha 1971	1.817,131	0,000	1.817,131
<b>A b g e r e c h n e t e Sanierungsmaßnahmen</b>					
<b>Summe Sanierung</b>		<b>Anzahl: 51</b>	<b>39.209,302</b>	<b>0,000</b>	<b>39.209,302</b>

**Bundesprogramm der Städtebauförderung**  
**Programmbereich: Städtebauliche Sanierungs- und Entwicklungsmaßnahmen**  
**Land: Schleswig-Holstein**

Lfd. Nr.	Gemeinde-Ortsteil Kreis Einwohnerzahl 1 = Städtischer 2 = Ländlicher	Bezeichnung der Maßnahme Art des Gebietes (Förderung im Programmjahr) Gebietsgröße in ha Aufnahme in das Bundesprogramm	Finanzhilfe des Bundes bis einschl. 2008  1000 Euro	Finanzhilfe des Bundes Programmjahr 2009  1000 Euro	Finanzhilfe des Bundes insgesamt  1000 Euro
----------	--	---	--	--	---

A b g e r e c h n e t e Entwicklungsmaßnahmen

1.	Bad Segeberg, Stadt Segeberg, Landkreis 15989 2	Entwicklung zu einem gemeinsamen Mittel- zentrum vorges. Entwicklungsbereich 1972-95 0 ha 1972	348,950	0,000	348,950
----	--	--	---------	-------	---------

A b g e r e c h n e t e Entwicklungsmaßnahmen

<b>Summe Entwicklung</b>	<b>Anzahl: 1</b>	<b>348,950</b>	<b>0,000</b>	<b>348,950</b>
--------------------------	------------------	----------------	--------------	----------------

**Bundesprogramm der Städtebauförderung**  
**Programmbereich: Städtebauliche Sanierungs- und Entwicklungsmaßnahmen**  
**Land: Schleswig-Holstein**

			Finanzhilfe des Bundes bis einschl. 2008	Finanzhilfe des Bundes Programmjahr 2009	Finanzhilfe des Bundes insgesamt
			1000 Euro	1000 Euro	1000 Euro
<b>- Zusammenstellung: L a u f e n d e Sanierungsmaßnahmen</b>					
Sanierung Städtischer Bereich	Anzahl:	3	2.961,267	950,000	3.911,267
Sanierung Ländlicher Bereich	Anzahl:	2	15.772,157	867,000	16.639,157
	Anzahl:	5	18.733,424	1.817,000	20.550,424
<b>- Zusammenstellung: R u h e n d e Sanierungsmaßnahmen</b>					
Sanierung Städtischer Bereich	Anzahl:	10	74.745,310	0,000	74.745,310
Sanierung Ländlicher Bereich	Anzahl:	17	55.162,538	0,000	55.162,538
	Anzahl:	27	129.907,848	0,000	129.907,848
<b>- Zusammenstellung: A u s f i n a n z i e r t e Sanierungsmaßnahmen</b>					
Sanierung Städtischer Bereich	Anzahl:	4	14.212,073	0,000	14.212,073
Sanierung Ländlicher Bereich	Anzahl:	14	32.467,001	0,000	32.467,001
	Anzahl:	18	46.679,074	0,000	46.679,074
<b>- Zusammenstellung: A u s f i n a n z i e r t e Entwicklungsmaßnahmen</b>					
Entwicklung Städtischer Bereich	Anzahl:	2	8.708,323	0,000	8.708,323
Entwicklung Ländlicher Bereich	Anzahl:	1	17.232,732	0,000	17.232,732
	Anzahl:	3	25.941,055	0,000	25.941,055
<b>- Zusammenstellung: A b g e r e c h n e t e Sanierungsmaßnahmen</b>					
Sanierung Städtischer Bereich	Anzahl:	4	1.852,239	0,000	1.852,239
Sanierung Ländlicher Bereich	Anzahl:	47	37.357,063	0,000	37.357,063
	Anzahl:	51	39.209,302	0,000	39.209,302

\*) Im Betrag enthaltene  
Zinsbeträge

**Bundesprogramm der Städtebauförderung**  
**Programmbereich: Städtebauliche Sanierungs- und Entwicklungsmaßnahmen**  
**Land: Schleswig-Holstein**

		Finanzhilfe des Bundes bis einschl. 2008	Finanzhilfe des Bundes Programmjahr 2009	Finanzhilfe des Bundes insgesamt
		1000 Euro	1000 Euro	1000 Euro
<b>- Zusammenstellung: A b g e r e c h n e t e Entwicklungsmaßnahmen</b>				
Entwicklung Städtischer Bereich	Anzahl:	0	0,000	0,000
Entwicklung Ländlicher Bereich	Anzahl:	1	348,950	348,950
	Anzahl:	1	348,950	348,950
<b>Summe: Schleswig-Holstein</b>	<b>Anzahl:</b>	<b>105</b>	<b>260.819,653</b>	<b>1.817,000</b>
			<b>264,608 *)</b>	<b>262.636,653</b>

\*) Im Betrag enthaltene  
Zinsbeträge