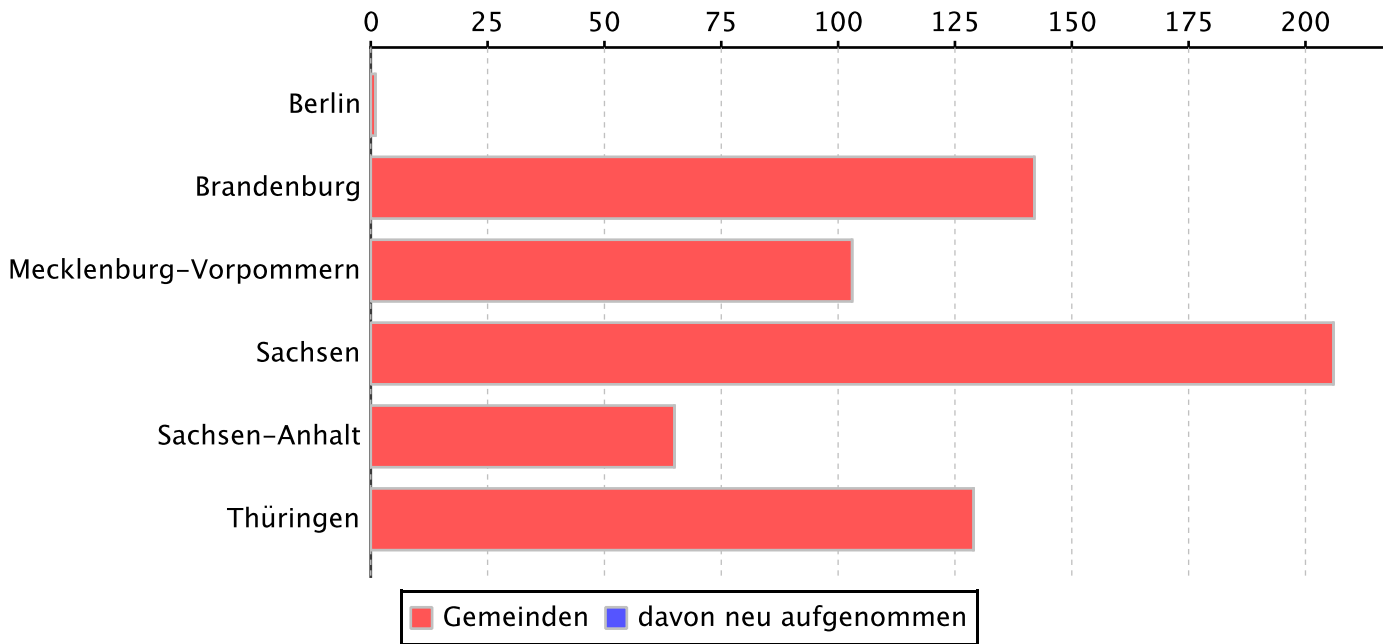


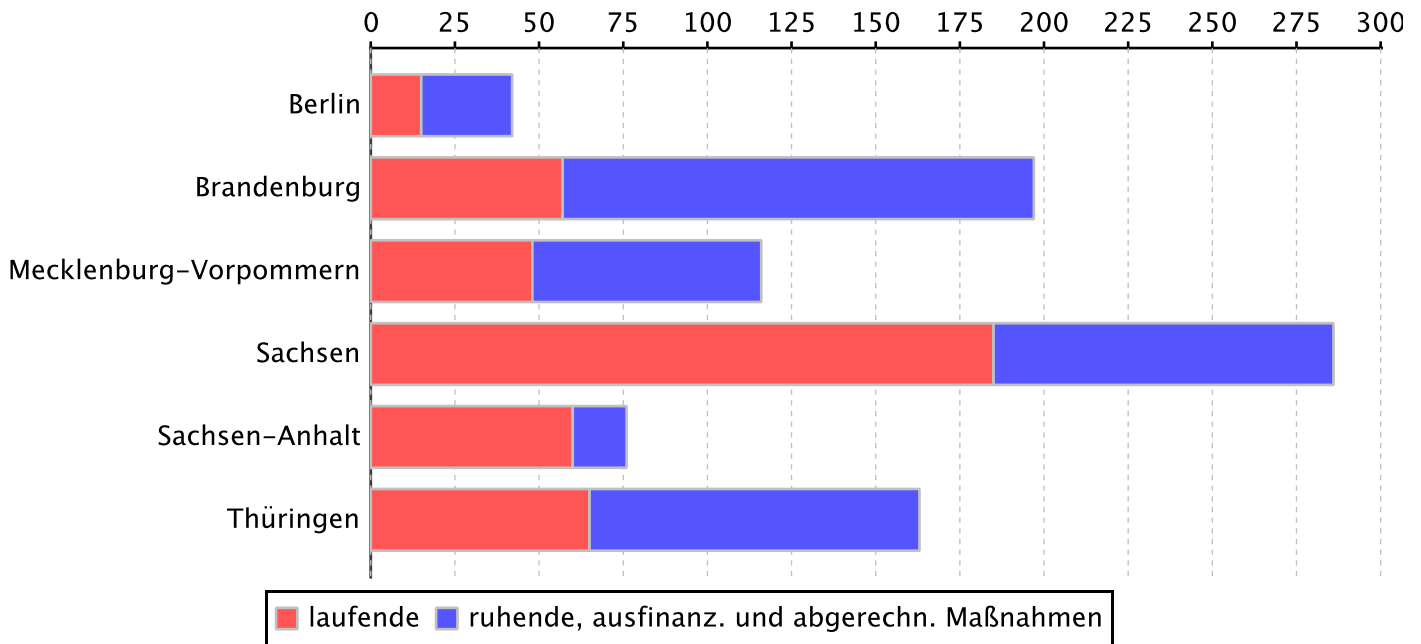
## Städtebauliche Sanierungs- und Entwicklungsmaßnahmen 2009 Neue Länder

Land	Gemeinden im Programm / davon 2009 geförderte Gemeinden	Anzahl der im Programmjahr 2009 geförderten Maßnahmen				ruhende Maßnahmen 2009  davon ab 2009	ausfinanz. oder abgerechnete Maßnahmen  davon ab 2009	Finanzhilfen des Bundes in Tausend Euro		
		Sanierung		Entwicklung	Gesamt			bis einschließlich 2008	Programmjahr 2009	bis einschließlich 2009
	städtischer Bereich	ländlicher Bereich	davon neue Maßnahmen							
Berlin	<b>1/1</b>	<b>13</b>	<b>0</b>	<b>2</b>	<b>15</b>	<b>0</b>	<b>27</b>	211.208,369	6.248,000	217.456,369
	0	0	0	0	0	0	1			
Brandenburg	<b>142/53</b>	<b>50</b>	<b>7</b>	<b>0</b>	<b>57</b>	<b>140</b>	<b>0</b>	409.797,652	7.587,000	417.384,652
	0	0	0	0	0	13	0			
Mecklenburg-Vorpommern	<b>103/46</b>	<b>44</b>	<b>3</b>	<b>1</b>	<b>48</b>	<b>59</b>	<b>9</b>	323.037,234	5.156,000	328.193,234
	0	0	0	0	0	14	0			
Sachsen	<b>206/144</b>	<b>110</b>	<b>75</b>	<b>0</b>	<b>185</b>	<b>96</b>	<b>5</b>	760.699,578	14.078,000	774.777,578
	0	0	0	0	0	43	0			
Sachsen-Anhalt	<b>65/55</b>	<b>55</b>	<b>3</b>	<b>2</b>	<b>60</b>	<b>15</b>	<b>1</b>	458.369,508	7.656,000	466.025,508
	0	0	0	0	0	4	0			
Thüringen	<b>129/60</b>	<b>57</b>	<b>8</b>	<b>0</b>	<b>65</b>	<b>98</b>	<b>0</b>	419.513,149	5.225,000	424.738,149
	0	0	0	0	0	38	0			
<b>insgesamt:</b>	<b>646/359</b>	<b>329</b>	<b>96</b>	<b>5</b>	<b>430</b>	<b>408</b>	<b>42</b>	2.582.625,490	45.950,000	2.628.575,490
	0	0	0	0	0	112	1			

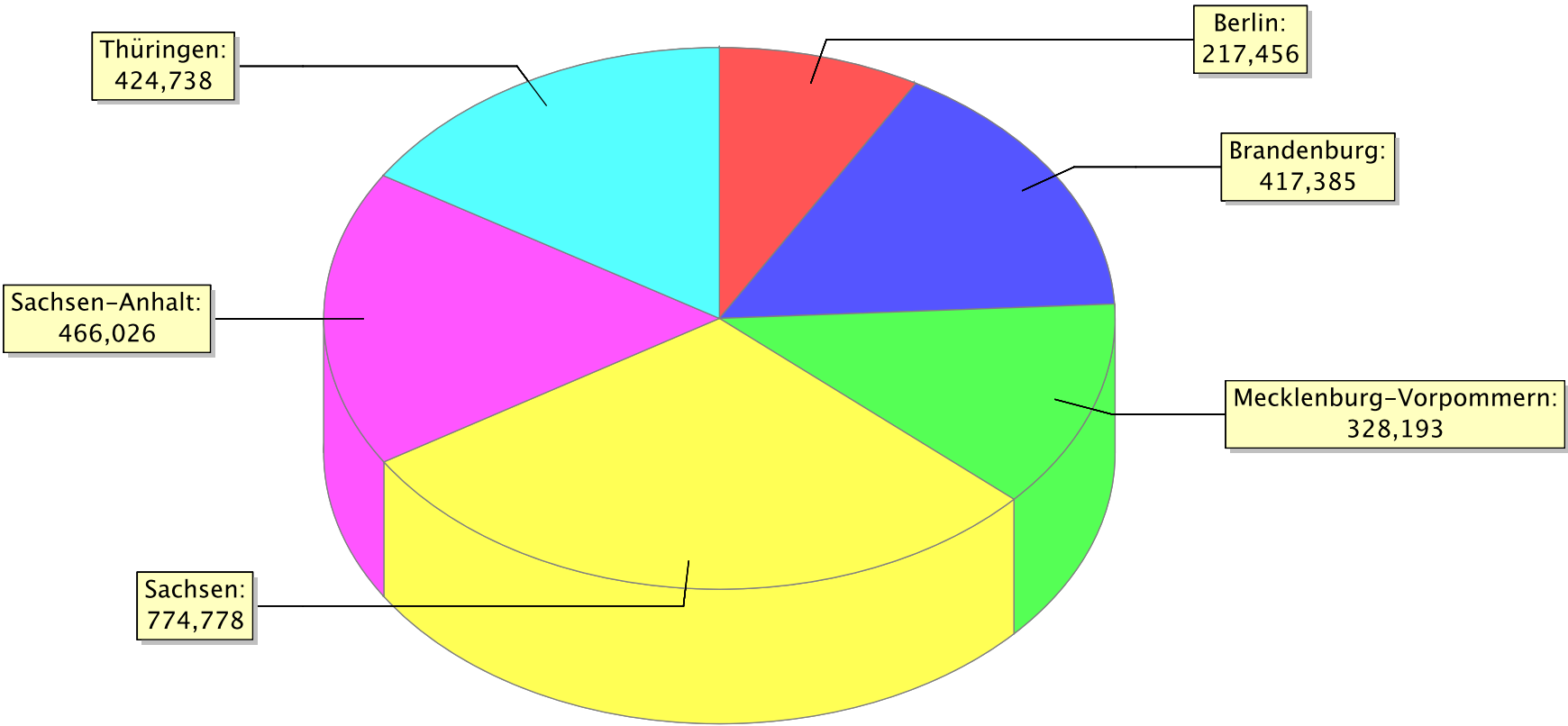
Anzahl der im Jahr 2009 geförderten Gemeinden



Umsetzungsstand der Maßnahmen



Finanzhilfen (Bundesmittel) bis  
einschließlich 2009



in Mio €

# Berlin

**Bundesprogramm der Städtebauförderung**  
**Programmbereich: Städtebauliche Sanierungs- und Entwicklungsmaßnahmen**  
**Land: Berlin**

Lfd. Nr.	Gemeinde-Ortsteil Kreis Einwohnerzahl 1 = Städtischer Bereich 2 = Ländlicher Bereich	Bezeichnung der Maßnahme Art des Gebietes (Förderung im Programmjahr) Gebietsgröße in ha Aufnahme in das Bundesprogramm	Finanzhilfe des Bundes bis einschl. 2008 1000 Euro	Finanzhilfe des Bundes des Bundes Programmjahr 2009 1000 Euro	Finanzhilfe des Bundes insgesamt 1000 Euro
----------	--	---	---	---	--

L a u f e n d e Sanierungsmaßnahmen

1	Berlin, Stadt Berlin 3416255 1	Mitte-Tiergarten-Wedding Rosenthaler Vorstadt Sanierungsgebiet 1991-2003, 2005 30,4 ha 1991	13.182,155	500,000	13.682,155
2	Berlin, Stadt Berlin 3416255 1	Prenzl.Bg-Pankow-Weißensee Kollwitzplatz Sanierungsgebiet 1991-2003, 2005 60,6 ha 1991	19.557,245	450,000	20.007,245
3	Berlin, Stadt Berlin 3416255 1	Prenzl.Bg-Pankow-Weißensee Helmholtzplatz Sanierungsgebiet 1991-2003, 2009 81,8 ha 1991	28.998,917	483,000	29.481,917
4	Berlin, Stadt Berlin 3416255 1	Prenzl.Bg-Pankow-Weißensee Teutoburger Platz Sanierungsgebiet 1991-2003, 2005 50 ha 1991	11.156,624	410,000	11.566,624
5	Berlin, Stadt Berlin 3416255 1	Prenzl.Bg-Pankow-Weißensee Wollankstraße Sanierungsgebiet 1991-2003, 2005, 2007 68,3 ha 1991	11.587,142	560,000	12.147,142
6	Berlin, Stadt Berlin 3416255 1	Friedrichshain-Kreuzberg Warschauer Straße Sanierungsgebiet 1991 38,2 ha 1991	9.755,924	545,000	10.300,924

**Bundesprogramm der Städtebauförderung**  
**Programmbereich: Städtebauliche Sanierungs- und Entwicklungsmaßnahmen**  
**Land: Berlin**

Lfd. Nr.	Gemeinde-Ortsteil Kreis Einwohnerzahl 1 = Städtischer Bereich 2 = Ländlicher Bereich	Bezeichnung der Maßnahme Art des Gebietes (Förderung im Programmjahr) Gebietsgröße in ha Aufnahme in das Bundesprogramm	Finanzhilfe des Bundes bis einschl. 2008 1000 Euro	Finanzhilfe des Bundes des Bundes Programmjahr 2009 1000 Euro	Finanzhilfe des Bundes insgesamt 1000 Euro
----------	--	---	---	---	--

L a u f e n d e Sanierungsmaßnahmen

7	Berlin, Stadt Berlin 3416255 1	Prenzl.Bg-Pankow-Weißensee Winsstraße Sanierungsgebiet 1991-2003, 2005 51 ha 1991	10.717,432	300,000	11.017,432
8	Berlin, Stadt Berlin 3416255 1	Prenzl.Bg-Pankow-Weißensee Komponistenviertel Sanierungsgebiet 1991-2003, 2005 49,6 ha 1991	7.045,943	637,000	7.682,943
9	Berlin, Stadt Berlin 3416255 1	Lichtenberg-Hohenschönhausen Weitlingstraße Sanierungsgebiet 1991-2003, 2005 50,1 ha 1991	6.217,961	150,000	6.367,961
10	Berlin, Stadt Berlin 3416255 1	Prenzl.Bg-Pankow-Weißensee Bötzowstraße Sanierungsgebiet 1991-2003, 2005 29 ha 1991	5.311,620	320,000	5.631,620
11	Berlin, Stadt Berlin 3416255 1	Treptow-Köpenick Niederschöne weide Sanierungsgebiet 1991 37,4 ha 1991	4.968,711	333,000	5.301,711
12	Berlin, Stadt Berlin 3416255 1	Treptow-Köpenick Oberschöne weide Sanierungsgebiet 1991-2003, 2005 41,3 ha 1991	9.047,255	490,000	9.537,255

**Bundesprogramm der Städtebauförderung**

**Programmbereich: Städtebauliche Sanierungs- und Entwicklungsmaßnahmen**

**Land: Berlin**

Lfd. Nr.	Gemeinde-Ortsteil Kreis Einwohnerzahl 1 = Städtischer Bereich 2 = Ländlicher Bereich	Bezeichnung der Maßnahme Art des Gebietes (Förderung im Programmjahr) Gebietsgröße in ha Aufnahme in das Bundesprogramm	Finanzhilfe des Bundes bis einschl. 2008 1000 Euro	Finanzhilfe des Bundes des Bundes Programmjahr 2009 1000 Euro	Finanzhilfe des Bundes insgesamt 1000 Euro
----------	--	---	---	---	--

**L a u f e n d e Sanierungsmaßnahmen**

13	Berlin, Stadt Berlin 3416255 1	Friedrichshain-Kreuzberg Traveplatz/Ostkreuz Sanierungsgebiet 1991 35,1 ha 1991	7.831,531	470,000	8.301,531
----	---	--	-----------	---------	-----------

**L a u f e n d e Sanierungsmaßnahmen**

<b>Summe Sanierung</b>	<b>Anzahl: 13</b>	<b>145.378,460</b>	<b>5.648,000</b>	<b>151.026,460</b>
------------------------	-------------------	--------------------	------------------	--------------------



**Bundesprogramm der Städtebauförderung**  
**Programmbereich: Städtebauliche Sanierungs- und Entwicklungsmaßnahmen**  
**Land: Berlin**

Lfd. Nr.	Gemeinde-Ortsteil Kreis Einwohnerzahl	Bezeichnung der Maßnahme Art des Gebietes (Förderung im Programmjahr) Gebietsgröße in ha Aufnahme in das Bundesprogramm	Finanzhilfe des Bundes bis einschl. 2008	Finanzhilfe des Bundes des Bundes Programmjahr 2009	Finanzhilfe des Bundes insgesamt
	1 = Städtischer Bereich 2 = Ländlicher Bereich		1000 Euro	1000 Euro	1000 Euro

L a u f e n d e Entwicklungsmaßnahmen

1	Berlin, Stadt Berlin 3416255 1	Treptow-Köpenick Johannisthal/Adlershof Entwicklungsgebiet 2004 66 ha 2005	5.159,333	500,000	5.659,333
2	Berlin, Stadt Berlin 3416255 1	Friedrichshain-Kreuzberg Rummelsburger Bucht Entwicklungsgebiet 2004 30 ha 2005	3.423,666	100,000	3.523,666

L a u f e n d e Entwicklungsmaßnahmen

<b>Summe Entwicklung</b>	<b>Anzahl: 2</b>	<b>8.582,999</b>	<b>600,000</b>	<b>9.182,999</b>
--------------------------	------------------	------------------	----------------	------------------

**Bundesprogramm der Städtebauförderung**  
**Programmbereich: Städtebauliche Sanierungs- und Entwicklungsmaßnahmen**  
**Land: Berlin**

Lfd. Nr.	Gemeinde-Ortsteil Kreis Einwohnerzahl 1 = Städtischer Bereich 2 = Ländlicher Bereich	Bezeichnung der Maßnahme Art des Gebietes (Förderung im Programmjahr) Gebietsgröße in ha Aufnahme in das Bundesprogramm	Finanzhilfe des Bundes bis einschl. 2008 1000 Euro	Finanzhilfe des Bundes des Bundes Programmjahr 2009 1000 Euro	Finanzhilfe des Bundes insgesamt 1000 Euro
----------	--	---	---	---	--

Ausfinanzierte Sanierungsmaßnahmen

1	Berlin, Stadt Berlin 3416255 1	Mitte-Tiergarten-Wedding Spandauer Vorstadt Sanierungsgebiet 1991-2004 67,6 ha 1991	18.933,387	0,000	18.933,387
2	Berlin, Stadt Berlin 3416255 1	Friedrichshain-Kreuzberg Samariterviertel Sanierungsgebiet 1991-2007 33,8 ha 1991	17.121,189	0,000	17.121,189
3	Berlin, Stadt Berlin 3416255 1	Treptow-Köpenick Altstadt Kietz-Vorstadt Sanierungsgebiet 1991-2003, 2006 28,7 ha 1991	4.920,649	0,000	4.920,649
4	Berlin, Stadt Berlin 3416255 1	Lichtenberg-Hohenschönhausen Kaskelstraße Sanierungsgebiet 1991-2003, 2005-2007 22,3 ha 1991	4.625,069	0,000	4.625,069

Ausfinanzierte Sanierungsmaßnahmen

<b>Summe Sanierung</b>	<b>Anzahl: 4</b>	<b>45.600,294</b>	<b>0,000</b>	<b>45.600,294</b>
------------------------	------------------	-------------------	--------------	-------------------

**Bundesprogramm der Städtebauförderung**  
**Programmbereich: Städtebauliche Sanierungs- und Entwicklungsmaßnahmen**  
**Land: Berlin**

Lfd. Nr.	Gemeinde-Ortsteil Kreis Einwohnerzahl	Bezeichnung der Maßnahme Art des Gebietes (Förderung im Programmjahr) Gebietsgröße in ha Aufnahme in das Bundesprogramm	Finanzhilfe des Bundes bis einschl. 2008	Finanzhilfe des Bundes Programmjahr 2009	Finanzhilfe des Bundes insgesamt
	1 = Städtischer Bereich 2 = Ländlicher Bereich		1000 Euro	1000 Euro	1000 Euro

A u s f i n a n z i e r t e Entwicklungsmaßnahmen

1	Berlin, Stadt Berlin 3416255 1	Prenzl.Bg-Pankow-Weißensee Eldenaer Str/Alter Schlachthof Entwicklungsgebiet 2004-2007 50 ha 2005	2.680,333	0,000	2.680,333
2	Berlin, Stadt Berlin 3416255 1	Marzahn-Hellersdorf Biesdorf-Süd Entwicklungsgebiet 2008 142 ha 2008	766,000	0,000	766,000

A u s f i n a n z i e r t e Entwicklungsmaßnahmen

<b>Summe Entwicklung</b>	<b>Anzahl: 2</b>	<b>3.446,333</b>	<b>0,000</b>	<b>3.446,333</b>
--------------------------	------------------	------------------	--------------	------------------

**Bundesprogramm der Städtebauförderung**  
**Programmbereich: Städtebauliche Sanierungs- und Entwicklungsmaßnahmen**  
**Land: Berlin**

Lfd. Nr.	Gemeinde-Ortsteil Kreis Einwohnerzahl 1 = Städtischer Bereich 2 = Ländlicher Bereich	Bezeichnung der Maßnahme Art des Gebietes (Förderung im Programmjahr) Gebietsgröße in ha Aufnahme in das Bundesprogramm	Finanzhilfe des Bundes bis einschl. 2008 1000 Euro	Finanzhilfe des Bundes Programmjahr 2009 1000 Euro	Finanzhilfe des Bundes insgesamt 1000 Euro
<b>A b g e r e c h n e t e Sanierungsmaßnahmen</b>					
1	Berlin, Stadt Berlin 3416255 1	Mahlsdorf Untersuchungsgebiet 1991 11 ha 1991	141,282	0,000	141,282
2	Berlin, Stadt Berlin 3416255 1	Kaulsdorf Untersuchungsgebiet 1991 8 ha 1991	50,525	0,000	50,525
3	Berlin, Stadt Berlin 3416255 1	Wilhelmsruh Untersuchungsgebiet 1991 72 ha 1991	24,030	0,000	24,030
4	Berlin, Stadt Berlin 3416255 1	Langhansstraße I Untersuchungsgebiet 1991 62,2 ha 1991	285,805	0,000	285,805
5	Berlin, Stadt Berlin 3416255 1	Siegfriedstraße Untersuchungsgebiet 1991 21 ha 1991	136,952	0,000	136,952
6	Berlin, Stadt Berlin 3416255 1	Köllnische Vorstadt Untersuchungsgebiet 1991 5 ha 1991	48,430	0,000	48,430
7	Berlin, Stadt Berlin 3416255 1	Grünau Untersuchungsgebiet 1991 33,5 ha 1991	113,095	0,000	113,095

**Bundesprogramm der Städtebauförderung**  
**Programmbereich: Städtebauliche Sanierungs- und Entwicklungsmaßnahmen**  
**Land: Berlin**

Lfd. Nr.	Gemeinde-Ortsteil Kreis Einwohnerzahl 1 = Städtischer Bereich 2 = Ländlicher Bereich	Bezeichnung der Maßnahme Art des Gebietes (Förderung im Programmjahr) Gebietsgröße in ha Aufnahme in das Bundesprogramm	Finanzhilfe des Bundes bis einschl. 2008 1000 Euro	Finanzhilfe des Bundes Programmjahr 2009 1000 Euro	Finanzhilfe des Bundes insgesamt 1000 Euro
<b>A b g e r e c h n e t e Sanierungsmaßnahmen</b>					
8	Berlin, Stadt Berlin 3416255 1	Friedrichshagen Untersuchungsgebiet 1991 73,5 ha 1991	748,203	0,000	748,203
9	Berlin, Stadt Berlin 3416255 1	Dammvorstadt Untersuchungsgebiet 1991 25 ha 1991	16,904	0,000	16,904
10	Berlin, Stadt Berlin 3416255 1	Bahnhofstraße Untersuchungsgebiet 1991 18 ha 1991	27,379	0,000	27,379
11	Berlin, Stadt Berlin 3416255 1	Baumschulenweg Untersuchungsgebiet 1991 29 ha 1991	151,977	0,000	151,977
12	Berlin, Stadt Berlin 3416255 1	Alt-Treptow Untersuchungsgebiet 1991-1995 25,2 ha 1991	1.396,675	0,000	1.396,675
13	Berlin, Stadt Berlin 3416255 1	Altglienicke Untersuchungsgebiet 1991 38 ha 1991	38,239	0,000	38,239
14	Berlin, Stadt Berlin 3416255 1	Adlershof Untersuchungsgebiet 1991 66 ha 1991	1.054,842	0,000	1.054,842

**Bundesprogramm der Städtebauförderung**  
**Programmbereich: Städtebauliche Sanierungs- und Entwicklungsmaßnahmen**  
**Land: Berlin**

Lfd. Nr.	Gemeinde-Ortsteil Kreis Einwohnerzahl 1 = Städtischer Bereich 2 = Ländlicher Bereich	Bezeichnung der Maßnahme Art des Gebietes (Förderung im Programmjahr) Gebietsgröße in ha Aufnahme in das Bundesprogramm	Finanzhilfe des Bundes bis einschl. 2008 1000 Euro	Finanzhilfe des Bundes des Bundes Programmjahr 2009 1000 Euro	Finanzhilfe des Bundes insgesamt 1000 Euro	
<b>A b g e r e c h n e t e Sanierungsmaßnahmen</b>						
15	Berlin, Stadt Berlin 3416255 1	Stralauer Allee Untersuchungsgebiet 1991 16 ha 1991	474,855	0,000	474,855	
16	Berlin, Stadt Berlin 3416255 1	Karl-Marx-Allee Untersuchungsgebiet 1991 49 ha 1991	272,788	0,000	272,788	
17	Berlin, Stadt Berlin 3416255 1	Boxhagener Platz Untersuchungsgebiet 1991-1995 29 ha 1991	569,931	0,000	569,931	
18	Berlin, Stadt Berlin 3416255 1	Petersburgerstraße Untersuchungsgebiet 1991 30 ha 1991	693,552	0,000	693,552	
19	Berlin, Stadt Berlin 3416255 1	Falkplatz Untersuchungsgebiet 1991-1995 28,5 ha 1991	1.259,916	0,000	1.259,916	
20	Berlin, Stadt Berlin 3416255 1	Konrad-Wolf-Straße Untersuchungsgebiet 1991-1995 25 ha 1991	516,302	0,000	516,302	
21	Berlin, Stadt Berlin 3416255 1	Nördliche Luisenstadt Untersuchungsgebiet 1991 35 ha 1991	178,601	0,000	178,601	
<b>A b g e r e c h n e t e Sanierungsmaßnahmen</b>						
<b>Summe Sanierung</b>			<b>Anzahl: 21</b>	<b>8.200,283</b>	<b>0,000</b>	<b>8.200,283</b>

**Bundesprogramm der Städtebauförderung**  
**Programmbereich: Städtebauliche Sanierungs- und Entwicklungsmaßnahmen**  
**Land: Berlin**

			Finanzhilfe des Bundes bis einschl. 2008	Finanzhilfe des Bundes Programmjahr 2009	Finanzhilfe des Bundes insgesamt
			1000 Euro	1000 Euro	1000 Euro
<b>- Zusammenstellung: L a u f e n d e Sanierungsmaßnahmen</b>					
Sanierung Städtischer Bereich	Anzahl:	13	145.378,460	5.648,000	151.026,460
Sanierung Ländlicher Bereich	Anzahl:	0	0,000	0,000	0,000
	Anzahl:	13	145.378,460	5.648,000	151.026,460
<b>- Zusammenstellung: L a u f e n d e Entwicklungsmaßnahmen</b>					
Entwicklung Städtischer Bereich	Anzahl:	2	8.582,999	600,000	9.182,999
Entwicklung Ländlicher Bereich	Anzahl:	0	0,000	0,000	0,000
	Anzahl:	2	8.582,999	600,000	9.182,999
<b>- Zusammenstellung: A u s f i n a n z i e r t e Sanierungsmaßnahmen</b>					
Sanierung Städtischer Bereich	Anzahl:	4	45.600,294	0,000	45.600,294
Sanierung Ländlicher Bereich	Anzahl:	0	0,000	0,000	0,000
	Anzahl:	4	45.600,294	0,000	45.600,294
<b>- Zusammenstellung: A u s f i n a n z i e r t e Entwicklungsmaßnahmen</b>					
Entwicklung Städtischer Bereich	Anzahl:	2	3.446,333	0,000	3.446,333
Entwicklung Ländlicher Bereich	Anzahl:	0	0,000	0,000	0,000
	Anzahl:	2	3.446,333	0,000	3.446,333
<b>- Zusammenstellung: A b g e r e c h n e t e Sanierungsmaßnahmen</b>					
Sanierung Städtischer Bereich	Anzahl:	21	8.200,283	0,000	8.200,283
Sanierung Ländlicher Bereich	Anzahl:	0	0,000	0,000	0,000
	Anzahl:	21	8.200,283	0,000	8.200,283
<b>Summe: Berlin</b>	<b>Anzahl:</b>	<b>42</b>	<b>211.208,369</b>	<b>6.248,000</b>	<b>217.456,369</b>

# Brandenburg



**Bundesprogramm der Städtebauförderung**  
**Programmbereich: Städtebauliche Sanierungs- und Entwicklungsmaßnahmen**  
**Land: Brandenburg**

Lfd. Nr.	Gemeinde-Ortsteil Kreis Einwohnerzahl 1 = Städtischer Bereich 2 = Ländlicher Bereich	Bezeichnung der Maßnahme Art des Gebietes (Förderung im Programmjahr) Gebietsgröße in ha Aufnahme in das Bundesprogramm	Finanzhilfe des Bundes bis einschl. 2008 1000 Euro	Finanzhilfe des Bundes des Bundes Programmjahr 2009 1000 Euro	Finanzhilfe des Bundes insgesamt 1000 Euro
<b>L a u f e n d e Sanierungsmaßnahmen</b>					
1	Bad Liebenwerda, Stadt Elbe-Elster, Landkreis 10391 1	Kernbereich Sanierungsgebiet 1991, 1995 22 ha 1991	3.081,752	62,500	3.144,252
2	Bad Wilsnack, Stadt Prignitz, Landkreis 2740 1	Stadtkern Sanierungsgebiet 1991, 1993, 1995 36,5 ha 1991	1.657,381	50,000	1.707,381
3	Baruth/Mark, Stadt Teltow-Fläming, 4360 1	Innenstadt Sanierungsgebiet 1991, 1996 32,6 ha 1991	1.959,311	50,000	2.009,311
4	Bernau bei Berlin, Stadt Barnim, Landkreis 35859 1	Stadtkern Bernau Sanierungsgebiet 1992-1993, 1995 17 ha 1992	4.876,239	181,000	5.057,239
5	Bernau bei Berlin, Stadt Barnim, Landkreis 35859 1	Gründerzeitring Sanierungsgebiet 2002 16 ha 2002	1.440,250	200,000	1.640,250
6	Cottbus, Stadt Cottbus, Kreisfreie Stadt 102811 1	Innenstadt Modellvorhaben Sanierungsgebiet M: 1991-1994 1995 125 ha 1991	34.272,259	1.334,000	35.606,259
7	Doberlug-Kirchhain, Elbe-Elster, Landkreis 9530 1	Kirchhain Markt Sanierungsgebiet 1991-2001, 2003 43,3 ha 1991	1.851,578	50,000	1.901,578

**Bundesprogramm der Städtebauförderung**  
**Programmbereich: Städtebauliche Sanierungs- und Entwicklungsmaßnahmen**  
**Land: Brandenburg**

Lfd. Nr.	Gemeinde-Ortsteil Kreis Einwohnerzahl 1 = Städtischer Bereich 2 = Ländlicher Bereich	Bezeichnung der Maßnahme Art des Gebietes (Förderung im Programmjahr) Gebietsgröße in ha Aufnahme in das Bundesprogramm	Finanzhilfe des Bundes bis einschl. 2008 1000 Euro	Finanzhilfe des Bundes Programmjahr 2009 1000 Euro	Finanzhilfe des Bundes insgesamt 1000 Euro
<b>L a u f e n d e Sanierungsmaßnahmen</b>					
8	Drebkau, Stadt Spree-Neiße, Landkreis 6223 1	Historische Altstadt Sanierungsgebiet 1991-1992, 1994 18 ha 1991	2.215,375	137,500	2.352,875
9	Eberswalde, Stadt Barnim, Landkreis 41396 1	Stadtzentrum Eberswalde Sanierungsgebiet 1991 49,9 ha 1991	9.990,223	450,000	10.440,223
10	Eisenhüttenstadt, Stadt Oder-Spree, Landkreis 33091 1	Fürstenberg Sanierungsgebiet 1991-2002, 2004 21 ha 1991	3.967,778	125,000	4.092,778
11	Elsterwerda, Stadt Elbe-Elster, Landkreis 9096 1	Altstadt Sanierungsgebiet 1991 45,8 ha 1991	3.203,899	100,000	3.303,899
12	Falkenberg/Elster, Stadt Elbe-Elster, Landkreis 7497 1	Innenstadt Sanierungsgebiet 1991 42,2 ha 1991	3.374,764	50,000	3.424,764
13	Falkensee, Stadt Havelland, Landkreis 39366 2	Zentrum Sanierungsgebiet 2004, 2006 24,4 ha 2004	687,500	150,000	837,500
14	Finsterwalde, Stadt Elbe-Elster, Landkreis 18162 1	Innenstadt Sanierungsgebiet 1992 41,2 ha 1992	5.332,167	200,000	5.532,167

**Bundesprogramm der Städtebauförderung**  
**Programmbereich: Städtebauliche Sanierungs- und Entwicklungsmaßnahmen**  
**Land: Brandenburg**

Lfd. Nr.	Gemeinde-Ortsteil Kreis Einwohnerzahl 1 = Städtischer Bereich 2 = Ländlicher Bereich	Bezeichnung der Maßnahme Art des Gebietes (Förderung im Programmjahr) Gebietsgröße in ha Aufnahme in das Bundesprogramm	Finanzhilfe des Bundes bis einschl. 2008 1000 Euro	Finanzhilfe des Bundes Programmjahr 2009 1000 Euro	Finanzhilfe des Bundes insgesamt 1000 Euro
<b>L a u f e n d e Sanierungsmaßnahmen</b>					
15	Forst (Lausitz), Stadt Spree-Neiße, Landkreis 21674 1	Westliche Innenstadt Sanierungsgebiet 1999 14,1 ha 1999	1.680,513	100,000	1.780,513
16	Frankfurt (Oder), Stadt Frankfurt (Oder), 61969 1	Ehemalige Altstadt Sanierungsgebiet 1996 66,8 ha 1996	6.578,135	425,000	7.003,135
17	Friesack, Stadt Havelland, Landkreis 2725 1	Altstadt Friesack Sanierungsgebiet 1991-1994, 1996-2001, 2003 19,6 ha 1991	2.819,975	50,000	2.869,975
18	Fürstenberg/Havel, Stadt Oberhavel, Landkreis 6517 1	Altstadt Sanierungsgebiet 1991-1993, 1995 18,5 ha 1991	3.887,975	87,500	3.975,475
19	Fürstenwalde/Spree, Oder-Spree, Landkreis 33104 1	Stadtgebiet Mitte Sanierungsgebiet 1991 33 ha 1991	4.188,822	40,000	4.228,822
20	Fürstenwalde/Spree, Oder-Spree, Landkreis 33104 1	Erweitertes Domumfeld Sanierungsgebiet 1999 5,5 ha 1999	1.249,663	94,500	1.344,163
21	Gartz (Oder), Stadt Uckermark, Landkreis 2505 1	Stadtkern Sanierungsgebiet 1991-1999, 2006 35 ha 1991	1.455,350	50,000	1.505,350

**Bundesprogramm der Städtebauförderung**  
**Programmbereich: Städtebauliche Sanierungs- und Entwicklungsmaßnahmen**  
**Land: Brandenburg**

Lfd. Nr.	Gemeinde-Ortsteil Kreis Einwohnerzahl 1 = Städtischer Bereich 2 = Ländlicher Bereich	Bezeichnung der Maßnahme Art des Gebietes (Förderung im Programmjahr) Gebietsgröße in ha Aufnahme in das Bundesprogramm	Finanzhilfe des Bundes bis einschl. 2008 1000 Euro	Finanzhilfe des Bundes des Bundes Programmjahr 2009 1000 Euro	Finanzhilfe des Bundes insgesamt 1000 Euro
<b>L a u f e n d e Sanierungsmaßnahmen</b>					
22	Golßen, Stadt Dahme-Spreewald, 2730 2	Altstadt Sanierungsgebiet 1998 19,7 ha 1998	1.010,921	50,000	1.060,921
23	Großräschen, Stadt Oberspreewald-Lausitz, 10873 1	Innenstadt Großräschen Sanierungsgebiet 1991, 1995-2002, 2004 15 ha 1991	1.919,819	125,000	2.044,819
24	Guben, Stadt Spree-Neiße, Landkreis 20415 1	Stadtzentrum Sanierungsgebiet 1992 41,1 ha 1992	5.918,705	200,000	6.118,705
25	Hennigsdorf, Stadt Oberhavel, Landkreis 25891 1	Ortskern Sanierungsgebiet 1992, 1994 180 ha 1992	5.877,416	150,000	6.027,416
26	Jüterbog, Stadt Teltow-Fläming, 12942 2	OT Kloster Zinna Kloster und Webersiedlung Sanierungsgebiet 1992, 1994 56,4 ha 1992	1.352,511	37,500	1.390,011
27	Ketzin, Stadt Havelland, Landkreis 6488 1	Altstadt Sanierungsgebiet 1993 32,6 ha 1993	2.380,766	50,000	2.430,766
28	Kloster Lehnin Potsdam-Mittelmark, 11398 2	Ortsmitte Sanierungsgebiet 1998 10,3 ha 1998	1.150,264	62,500	1.212,764

**Bundesprogramm der Städtebauförderung**  
**Programmbereich: Städtebauliche Sanierungs- und Entwicklungsmaßnahmen**  
**Land: Brandenburg**

Lfd. Nr.	Gemeinde-Ortsteil Kreis Einwohnerzahl 1 = Städtischer Bereich 2 = Ländlicher Bereich	Bezeichnung der Maßnahme Art des Gebietes (Förderung im Programmjahr) Gebietsgröße in ha Aufnahme in das Bundesprogramm	Finanzhilfe des Bundes bis einschl. 2008 1000 Euro	Finanzhilfe des Bundes des Bundes Programmjahr 2009 1000 Euro	Finanzhilfe des Bundes insgesamt 1000 Euro
<b>L a u f e n d e Sanierungsmaßnahmen</b>					
29	Lauchhammer, Stadt Oberspreewald-Lausitz, 18021 1	Innenstadt Lauchhammer-Mitte Sanierungsgebiet 1995 32,6 ha 1995	3.930,286	100,000	4.030,286
30	Lübben (Spreewald), Dahme-Spreewald, 14346 1	Lübben Altstadt Sanierungsgebiet 1991 20,5 ha 1991	6.283,174	50,000	6.333,174
31	Lübbenau/Spreewald, Oberspreewald-Lausitz, 17290 1	Altstadt Sanierungsgebiet 1991-2002, 2004 45 ha 1991	3.303,108	150,000	3.453,108
32	Luckenwalde, Stadt Teltow-Fläming, 20902 1	Petrikirchplatz Sanierungsgebiet 1991-2004, 2006 21 ha 1991	2.642,752	175,000	2.817,752
33	Luckenwalde, Stadt Teltow-Fläming, 20902 1	Innenstadt Sanierungsgebiet 1991 28 ha 1991	3.034,115	250,000	3.284,115
34	Luckenwalde, Stadt Teltow-Fläming, 20902 1	Zentrum Sanierungsgebiet 2005 31,3 ha 2005	857,500	75,000	932,500
35	Mittenwalde Uckermark, Landkreis 430 1	Stadtkern Sanierungsgebiet 1991, 1993 28 ha 1991	3.292,588	62,500	3.355,088

**Bundesprogramm der Städtebauförderung**  
**Programmbereich: Städtebauliche Sanierungs- und Entwicklungsmaßnahmen**  
**Land: Brandenburg**

Lfd. Nr.	Gemeinde-Ortsteil Kreis Einwohnerzahl 1 = Städtischer Bereich 2 = Ländlicher Bereich	Bezeichnung der Maßnahme Art des Gebietes (Förderung im Programmjahr) Gebietsgröße in ha Aufnahme in das Bundesprogramm	Finanzhilfe des Bundes bis einschl. 2008 1000 Euro	Finanzhilfe des Bundes Programmjahr 2009 1000 Euro	Finanzhilfe des Bundes insgesamt 1000 Euro
<b>L a u f e n d e Sanierungsmaßnahmen</b>					
36	Müncheberg, Stadt Märkisch-Oderland, 7314 1	Stadtzentrum Sanierungsgebiet 1992-1998, 2000-02, 2004 22,6 ha 1992	2.178,431	62,500	2.240,931
37	Oderberg, Stadt Barnim, Landkreis 2348 1	Stadtkern Sanierungsgebiet 1992-2003, 2006 17,6 ha 1992	1.452,006	62,500	1.514,506
38	Oranienburg, Stadt Oberhavel, Landkreis 41488 1	Oranienburg Innenstadt Sanierungsgebiet 1991, 1993 42,3 ha 1991	7.760,889	200,000	7.960,889
39	Ortrand, Stadt Oberspreewald-Lausitz, 2370 1	Innenstadt Ortrand Sanierungsgebiet 1992, 1994 18,2 ha 1992	2.525,653	75,000	2.600,653
40	Prenzlau, Stadt Uckermark, Landkreis 20461 1	Sanierungsgebiet 1 Sanierungsgebiet 1991 36,3 ha 1991	4.573,191	125,000	4.698,191
41	Rathenow, Stadt Havelland, Landkreis 26265 1	Altstadt Sanierungsgebiet 1991 37,3 ha 1991	5.695,768	150,000	5.845,768
42	Rüdersdorf bei Berlin Märkisch-Oderland, 15582 2	Ortszentrum Sanierungsgebiet 1992 22,1 ha 1992	2.096,927	62,500	2.159,427

**Bundesprogramm der Städtebauförderung**  
**Programmbereich: Städtebauliche Sanierungs- und Entwicklungsmaßnahmen**  
**Land: Brandenburg**

Lfd. Nr.	Gemeinde-Ortsteil Kreis Einwohnerzahl 1 = Städtischer Bereich 2 = Ländlicher Bereich	Bezeichnung der Maßnahme Art des Gebietes (Förderung im Programmjahr) Gebietsgröße in ha Aufnahme in das Bundesprogramm	Finanzhilfe des Bundes bis einschl. 2008 1000 Euro	Finanzhilfe des Bundes Programmjahr 2009 1000 Euro	Finanzhilfe des Bundes insgesamt 1000 Euro
<b>L a u f e n d e Sanierungsmaßnahmen</b>					
43	Ruhland, Stadt Oberspreewald-Lausitz, 3982 1	Stadtkern Sanierungsgebiet 1991 11 ha 1991	2.458,837	62,500	2.521,337
44	Schipkau Oberspreewald-Lausitz, 7466 1	Glaswerkersiedlung Annahütte Sanierungsgebiet 1992-1994, 1998-2003, 2006, 2009 3,3 ha 1992	1.454,441	25,000	1.479,441
45	Senftenberg, Stadt Oberspreewald-Lausitz, 27515 1	Innenstadt Sanierungsgebiet 1991 18,9 ha 1991	5.538,974	137,500	5.676,474
46	Spremberg, Stadt Spree-Neiße, Landkreis 25484 1	Erweiterter Stadtkern Sanierungsgebiet 1999-2004, 2006 23 ha 1999	2.268,882	150,000	2.418,882
47	Storkow (Mark), Stadt Oder-Spree, Landkreis 9320 1	Innenstadt Sanierungsgebiet 1991, 1993 27,7 ha 1991	4.471,966	100,000	4.571,966
48	Strausberg, Stadt Märkisch-Oderland, 26347 1	Stadtkern Sanierungsgebiet 1991-1996, 1998-2001, 2003 23,9 ha 1991	4.491,138	150,000	4.641,138
49	Velten, Stadt Oberhavel, Landkreis 11502 1	Innenstadt Sanierungsgebiet 1991 45 ha 1991	2.795,755	100,000	2.895,755

**Bundesprogramm der Städtebauförderung**  
**Programmbereich: Städtebauliche Sanierungs- und Entwicklungsmaßnahmen**  
**Land: Brandenburg**

Lfd. Nr.	Gemeinde-Ortsteil Kreis Einwohnerzahl 1 = Städtischer Bereich 2 = Ländlicher Bereich	Bezeichnung der Maßnahme Art des Gebietes (Förderung im Programmjahr) Gebietsgröße in ha Aufnahme in das Bundesprogramm	Finanzhilfe des Bundes bis einschl. 2008 1000 Euro	Finanzhilfe des Bundes Programmjahr 2009 1000 Euro	Finanzhilfe des Bundes insgesamt 1000 Euro
<b>L a u f e n d e Sanierungsmaßnahmen</b>					
50	Vetschau/Spreewald, Oberspreewald-Lausitz, 9208 1	Altstadt Sanierungsgebiet 1991 39 ha 1991	2.881,404	87,500	2.968,904
51	Welzow, Stadt Spree-Neiße, Landkreis 4059 1	Innenstadt Sanierungsgebiet 1991-1992, 1994-2004, 2006 42 ha 1991	2.165,997	100,000	2.265,997
52	Werneuchen, Stadt Barnim, Landkreis 7902 2	Stadtkern Werneuchen Sanierungsgebiet 1996 9 ha 1996	1.539,013	50,000	1.589,013
53	Wildau Dahme-Spreewald, 9819 1	Schwartzkopffsiedlung Sanierungsgebiet 2002 36,8 ha 2003	1.949,939	150,000	2.099,939
54	Woltersdorf Oder-Spree, Landkreis 7781 2	Ortskern/An der Schleuse Sanierungsgebiet 1991-1993, 1995 19,3 ha 1991	3.086,927	75,000	3.161,927
55	Wriezen, Stadt Märkisch-Oderland, 7944 1	Innenstadt/Altkietz Sanierungsgebiet 1992 22,5 ha 1992	3.004,079	50,000	3.054,079
56	Zehdenick, Stadt Oberhavel, Landkreis 14292 1	Stadtzentrum Sanierungsgebiet 1992, 1994 42 ha 1992	4.009,747	25,000	4.034,747



**Bundesprogramm der Städtebauförderung**  
**Programmbereich: Städtebauliche Sanierungs- und Entwicklungsmaßnahmen**  
**Land: Brandenburg**

Lfd. Nr.	Gemeinde-Ortsteil Kreis Einwohnerzahl 1 = Städtischer Bereich 2 = Ländlicher Bereich	Bezeichnung der Maßnahme Art des Gebietes (Förderung im Programmjahr) Gebietsgröße in ha Aufnahme in das Bundesprogramm	Finanzhilfe des Bundes bis einschl. 2008 1000 Euro	Finanzhilfe des Bundes des Bundes Programmjahr 2009 1000 Euro	Finanzhilfe des Bundes insgesamt 1000 Euro
----------	--	---	---	---	--

L a u f e n d e Sanierungsmaßnahmen

57	Zossen, Stadt Teltow-Fläming, 17441 1	Innenstadt Sanierungsgebiet 1991, 1993 25 ha 1991	4.148,283	62,500	4.210,783
----	--	---	-----------	--------	-----------

L a u f e n d e Sanierungsmaßnahmen

<b>Summe Sanierung</b>	<b>Anzahl: 57</b>	<b>215.273,081</b>	<b>7.587,000</b>	<b>222.860,081</b>
------------------------	-------------------	--------------------	------------------	--------------------

**Bundesprogramm der Städtebauförderung**  
**Programmbereich: Städtebauliche Sanierungs- und Entwicklungsmaßnahmen**  
**Land: Brandenburg**

Lfd. Nr.	Gemeinde-Ortsteil Kreis Einwohnerzahl 1 = Städtischer Bereich 2 = Ländlicher Bereich	Bezeichnung der Maßnahme Art des Gebietes (Förderung im Programmjahr) Gebietsgröße in ha Aufnahme in das Bundesprogramm	Finanzhilfe des Bundes bis einschl. 2008 1000 Euro	Finanzhilfe des Bundes des Bundes Programmjahr 2009 1000 Euro	Finanzhilfe des Bundes insgesamt 1000 Euro
<b>R u h e n d e Sanierungsmaßnahmen</b>					
1	Althüttendorf Barnim, Landkreis 719 1	Dorfkirche Untersuchungsgebiet 1991 40 ha 1991	30,326	0,000	30,326
2	Altlandsberg, Stadt Märkisch-Oderland, 8739 2	Scheunenviertel Untersuchungsgebiet 2002-2003 14,7 ha 2002	142,259	0,000	142,259
3	Altlandsberg, Stadt Märkisch-Oderland, 8739 2	Historischer Stadtkern Sanierungsgebiet 1992 96 ha 1992	267,661	0,000	267,661
4	Angermünde, Stadt Uckermark, Landkreis 14801 1	Stadtkern Sanierungsgebiet 1994 40 ha 1994	75,620	0,000	75,620
5	Bad Freienwalde (Oder), Märkisch-Oderland, 12547 1	Ortskern Altranft Sanierungsgebiet 1991, 1995-2004 14,7 ha 1991	719,889	0,000	719,889
6	Bad Freienwalde (Oder), Märkisch-Oderland, 12547 1	Altstadtkern Sanierungsgebiet 1994 0 ha 1994	39,727	0,000	39,727
7	Beelitz, Stadt Potsdam-Mittelmark, 12148 1	Historische Altstadt Sanierungsgebiet 1991-1998 20 ha 1991	2.052,552	0,000	2.052,552

**Bundesprogramm der Städtebauförderung**  
**Programmbereich: Städtebauliche Sanierungs- und Entwicklungsmaßnahmen**  
**Land: Brandenburg**

Lfd. Nr.	Gemeinde-Ortsteil Kreis Einwohnerzahl 1 = Städtischer Bereich 2 = Ländlicher Bereich	Bezeichnung der Maßnahme Art des Gebietes (Förderung im Programmjahr) Gebietsgröße in ha Aufnahme in das Bundesprogramm	Finanzhilfe des Bundes bis einschl. 2008 1000 Euro	Finanzhilfe des Bundes des Bundes Programmjahr 2009 1000 Euro	Finanzhilfe des Bundes insgesamt 1000 Euro
<b>R u h e n d e Sanierungsmaßnahmen</b>					
8	Beelitz, Stadt Potsdam-Mittelmark, 12148 1	Heilstätten Untersuchungsgebiet 1991 200 ha 1991	16,443	0,000	16,443
9	Beeskow, Stadt Oder-Spree, Landkreis 8314 1	Beeskower Altstadt Sanierungsgebiet 1994, 2000 48 ha 1994	495,469	0,000	495,469
10	Belzig, Stadt Potsdam-Mittelmark, 11450 1	Historische Altstadt Sanierungsgebiet 1991-1992, 1994 34,2 ha 1991	433,882	0,000	433,882
11	Belzig, Stadt Potsdam-Mittelmark, 11450 2	Ortsmitte Ragösen Untersuchungsgebiet 1991-1992 20 ha 1991	203,430	0,000	203,430
12	Biesenthal, Stadt Barnim, Landkreis 5637 1	Altstadt Biesenthal Sanierungsgebiet 1991-1993, 1996-2008 23,6 ha 1991	2.883,065	0,000	2.883,065
13	Brandenburg an der Brandenburg an der 72954 1	Bahnhofsvorstadt Untersuchungsgebiet 1992 60 ha 1992	35,790	0,000	35,790
14	Brandenburg an der Brandenburg an der 72954 1	Innenstadt Modellvorhaben Sanierungsgebiet M: 1990-1994 90 ha 1990	17.249,486	0,000	17.249,486

**Bundesprogramm der Städtebauförderung**  
**Programmbereich: Städtebauliche Sanierungs- und Entwicklungsmaßnahmen**  
**Land: Brandenburg**

Lfd. Nr.	Gemeinde-Ortsteil Kreis Einwohnerzahl 1 = Städtischer Bereich 2 = Ländlicher Bereich	Bezeichnung der Maßnahme Art des Gebietes (Förderung im Programmjahr) Gebietsgröße in ha Aufnahme in das Bundesprogramm	Finanzhilfe des Bundes bis einschl. 2008 1000 Euro	Finanzhilfe des Bundes Programmjahr 2009 1000 Euro	Finanzhilfe des Bundes insgesamt 1000 Euro
<b>R u h e n d e Sanierungsmaßnahmen</b>					
15	Brück, Stadt Potsdam-Mittelmark, 3713 1	Altstadt Sanierungsgebiet 1991-2001, 2003-2006 55 ha 1991	1.723,705	0,000	1.723,705
16	Buckow (Märkische Märkisch-Oderland, 1642 1	Stadtzentrum Sanierungsgebiet 1992, 1994-2007 14 ha 1992	1.513,941	0,000	1.513,941
17	Calau, Stadt Oberspreewald-Lausitz, 8939 1	Stadtkern Sanierungsgebiet 1991-2001, 2004-2007 38 ha 1991	2.573,496	0,000	2.573,496
18	Dahme/Mark, Stadt Teltow-Fläming, 5583 1	Altstadt Sanierungsgebiet 1994 54 ha 1994	43,102	0,000	43,102
19	Doberlug-Kirchhain, Elbe-Elster, Landkreis 9530 1	Doberlug Hauptstraße Sanierungsgebiet 1991-2001, 2003-2006 27 ha 1991	2.134,092	0,000	2.134,092
20	Döbern, Stadt Spree-Neiße, Landkreis 3786 2	Stadtkern Döbern Sanierungsgebiet 1998-2004, 2006-2008 28 ha 1998	1.222,850	0,000	1.222,850
21	Dreetz Ostprignitz-Ruppin, 1226 1	Waldsiedlung Untersuchungsgebiet 1991 16 ha 1991	14,418	0,000	14,418

**Bundesprogramm der Städtebauförderung**  
**Programmbereich: Städtebauliche Sanierungs- und Entwicklungsmaßnahmen**  
**Land: Brandenburg**

Lfd. Nr.	Gemeinde-Ortsteil Kreis Einwohnerzahl 1 = Städtischer Bereich 2 = Ländlicher Bereich	Bezeichnung der Maßnahme Art des Gebietes (Förderung im Programmjahr) Gebietsgröße in ha Aufnahme in das Bundesprogramm	Finanzhilfe des Bundes bis einschl. 2008 1000 Euro	Finanzhilfe des Bundes Programmjahr 2009 1000 Euro	Finanzhilfe des Bundes insgesamt 1000 Euro
<b>R u h e n d e Sanierungsmaßnahmen</b>					
22	Eberswalde, Stadt Barnim, Landkreis 41396 1	Westend Untersuchungsgeb. III 1991 47 ha 1991	57,077	0,000	57,077
23	Eberswalde, Stadt Barnim, Landkreis 41396 1	Zentrum Finow Untersuchungsgeb. V 1991 85 ha 1991	39,268	0,000	39,268
24	Eberswalde, Stadt Barnim, Landkreis 41396 1	Kantstraße Untersuchungsgeb. II 1991 21,5 ha 1991	26,152	0,000	26,152
25	Eberswalde, Stadt Barnim, Landkreis 41396 1	Gründerzeitviertel Untersuchungsgeb. IV 1991 31 ha 1991	51,129	0,000	51,129
26	Eisenhüttenstadt, Stadt Oder-Spree, Landkreis 33091 1	Stadthafen Untersuchungsgebiet 1991 3 ha 1991	25,565	0,000	25,565
27	Eisenhüttenstadt, Stadt Oder-Spree, Landkreis 33091 1	Bahnhofsvorstadt Untersuchungsgebiet 1991 16 ha 1991	212,595	0,000	212,595
28	Falkenberg Märkisch-Oderland, 2425 1	Ortskern Sanierungsgebiet 1993-1996, 1998-2004 30,75 ha 1993	1.558,120	0,000	1.558,120

**Bundesprogramm der Städtebauförderung**  
**Programmbereich: Städtebauliche Sanierungs- und Entwicklungsmaßnahmen**  
**Land: Brandenburg**

Lfd. Nr.	Gemeinde-Ortsteil Kreis Einwohnerzahl 1 = Städtischer Bereich 2 = Ländlicher Bereich	Bezeichnung der Maßnahme Art des Gebietes (Förderung im Programmjahr) Gebietsgröße in ha Aufnahme in das Bundesprogramm	Finanzhilfe des Bundes bis einschl. 2008 1000 Euro	Finanzhilfe des Bundes Programmjahr 2009 1000 Euro	Finanzhilfe des Bundes insgesamt 1000 Euro
<b>R u h e n d e Sanierungsmaßnahmen</b>					
29	Fehrbellin Ostprignitz-Ruppin, 9028 1	Wustrau-Altfrisesack Wustrau Sanierungsgebiet 1991-1993, 1995-2003, 2005-06 22 ha 1991	1.410,467	0,000	1.410,467
30	Fehrbellin Ostprignitz-Ruppin, 9028 1	Ortskern Sanierungsgebiet 1991-2003, 2006-2007 25 ha 1991	2.200,049	0,000	2.200,049
31	Fehrbellin Ostprignitz-Ruppin, 9028 1	Wustrau-Altfrisesack Altfrisesack Untersuchungsgebiet 1991 10 ha 1991	17,895	0,000	17,895
32	Forst (Lausitz), Stadt Spree-Neiße, Landkreis 21674 1	Nordstadt Sanierungsgebiet 1991-2007 19 ha 1991	4.641,158	0,000	4.641,158
33	Frankfurt (Oder), Stadt Frankfurt (Oder), 61969 1	Ferdinandstraße Untersuchungsgebiet 2001 7,1 ha 2001	8,487	0,000	8,487
34	Frankfurt (Oder), Stadt Frankfurt (Oder), 61969 1	Kasernenkomplex Untersuchungsgebiet 1992 33 ha 1992	16,745	0,000	16,745
35	Frankfurt (Oder), Stadt Frankfurt (Oder), 61969 1	Gubener Straße/Lindenstraße Sanierungsgebiet 1991-2001 4,6 ha 1991	4.740,160	0,000	4.740,160

**Bundesprogramm der Städtebauförderung**  
**Programmbereich: Städtebauliche Sanierungs- und Entwicklungsmaßnahmen**  
**Land: Brandenburg**

Lfd. Nr.	Gemeinde-Ortsteil Kreis Einwohnerzahl 1 = Städtischer Bereich 2 = Ländlicher Bereich	Bezeichnung der Maßnahme Art des Gebietes (Förderung im Programmjahr) Gebietsgröße in ha Aufnahme in das Bundesprogramm	Finanzhilfe des Bundes bis einschl. 2008 1000 Euro	Finanzhilfe des Bundes Programmjahr 2009 1000 Euro	Finanzhilfe des Bundes insgesamt 1000 Euro
<b>R u h e n d e Sanierungsmaßnahmen</b>					
36	Frankfurt (Oder), Stadt Frankfurt (Oder), 61969 1	Südl. Fischer-/W.-Korsing-Str. Sanierungsgebiet 1991-1998, 2001 5,62 ha 1991	2.305,433	0,000	2.305,433
37	Frankfurt (Oder), Stadt Frankfurt (Oder), 61969 1	Altberesinchen Sanierungsgebiet 1991-2003 24,06 ha 1991	7.085,606	0,000	7.085,606
38	Fürstenwalde/Spree, Oder-Spree, Landkreis 33104 1	Arbeitersiedlung Untersuchungsgebiet 1992 15 ha 1992	27,267	0,000	27,267
39	Gartz (Oder), Stadt Uckermark, Landkreis 2505 1	Scheunenviertel Untersuchungsgebiet 1991-1993 21 ha 1991	313,670	0,000	313,670
40	Görzke Potsdam-Mittelmark, 1421 2	Altort Görzke Sanierungsgebiet 1991, 94-98, 2001-03, 2005-07 30 ha 1991	1.099,989	0,000	1.099,989
41	Gransee, Stadt Oberhavel, Landkreis 6261 1	Altstadt Sanierungsgebiet 1991-1992, 1994 22 ha 1991	772,498	0,000	772,498
42	Gröden Elbe-Elster, Landkreis 1596 2	Straßendorf Untersuchungsgebiet 1991 15 ha 1991	17,895	0,000	17,895

**Bundesprogramm der Städtebauförderung**  
**Programmbereich: Städtebauliche Sanierungs- und Entwicklungsmaßnahmen**  
**Land: Brandenburg**

Lfd. Nr.	Gemeinde-Ortsteil Kreis Einwohnerzahl 1 = Städtischer Bereich 2 = Ländlicher Bereich	Bezeichnung der Maßnahme Art des Gebietes (Förderung im Programmjahr) Gebietsgröße in ha Aufnahme in das Bundesprogramm	Finanzhilfe des Bundes bis einschl. 2008 1000 Euro	Finanzhilfe des Bundes Programmjahr 2009 1000 Euro	Finanzhilfe des Bundes insgesamt 1000 Euro
<b>R u h e n d e Sanierungsmaßnahmen</b>					
43	Guben, Stadt Spree-Neiße, Landkreis 20415 1	Reichenbacher Berg WK IV Sanierungsgebiet 2002 48,5 ha 2002	136,800	0,000	136,800
44	Havelsee, Stadt Potsdam-Mittelmark, 3244 1	OT Pritzerbe Altstadt Sanierungsgebiet 1991, 1993-2007 24 ha 1991	1.764,690	0,000	1.764,690
45	Heiligengrabe Ostprignitz-Ruppin, 4968 1	Klostersiedlung/Ortskern Untersuchungsgebiet 1992-1993 10 ha 1992	31,189	0,000	31,189
46	Heiligengrabe Ostprignitz-Ruppin, 4968 2	Dorfkern Blumenthal Sanierungsgebiet 1991-2000, 2004-07 40 ha 1991	1.077,943	0,000	1.077,943
47	Herzberg (Elster), Stadt Elbe-Elster, Landkreis 10524 1	Altstadt Sanierungsgebiet 1994 60 ha 1994	84,517	0,000	84,517
48	Hohen Neuendorf, Stadt Oberhavel, Landkreis 23549 1	Ortskern Hohen Neuendorf Sanierungsgebiet 1991, 93, 95, 1997-2003, 2006 33,7 ha 1991	1.446,254	0,000	1.446,254
49	Jüterbog, Stadt Teltow-Fläming, 12942 1	Altstadt Sanierungsgebiet 1994 35 ha 1994	44,636	0,000	44,636



**Bundesprogramm der Städtebauförderung**  
**Programmbereich: Städtebauliche Sanierungs- und Entwicklungsmaßnahmen**  
**Land: Brandenburg**

Lfd. Nr.	Gemeinde-Ortsteil Kreis Einwohnerzahl 1 = Städtischer Bereich 2 = Ländlicher Bereich	Bezeichnung der Maßnahme Art des Gebietes (Förderung im Programmjahr) Gebietsgröße in ha Aufnahme in das Bundesprogramm	Finanzhilfe des Bundes bis einschl. 2008 1000 Euro	Finanzhilfe des Bundes Programmjahr 2009 1000 Euro	Finanzhilfe des Bundes insgesamt 1000 Euro
<b>R u h e n d e Sanierungsmaßnahmen</b>					
50	Karstädt Prignitz, Landkreis 6750 2	Mitte/Kirchanger Untersuchungsgebiet 1991, 1993-2001, 2003-04, 2008 33 ha 1991	772,661	0,000	772,661
51	Ketzin, Stadt Havelland, Landkreis 6488 2	Dorfkern Tremmen Untersuchungsgebiet 1992 48 ha 1992	149,317	0,000	149,317
52	Kleinmachnow Potsdam-Mittelmark, 19193 2	August-Bebel-Siedlung Sanierungsgebiet 1991-1997 4,88 ha 1991	1.903,925	0,000	1.903,925
53	Königs Wusterhausen, Dahme-Spreewald, 33370 1	Bahnhofstraße/Berliner Straße Sanierungsgebiet 1991-2008 22,8 ha 1991	3.199,189	0,000	3.199,189
54	Kremmen, Stadt Oberhavel, Landkreis 7303 2	Ortsgebiet Beetz Untersuchungsgebiet 1991 225 ha 1991	14,315	0,000	14,315
55	Kremmen, Stadt Oberhavel, Landkreis 7303 1	Historischer Stadtkern Sanierungsgebiet 1991-1992, 1994-1998 20,3 ha 1991	1.432,254	0,000	1.432,254
56	Kyritz, Stadt Ostprignitz-Ruppin, 9901 1	Altstadt Sanierungsgebiet 1991-1995 78,5 ha 1991	1.192,088	0,000	1.192,088

**Bundesprogramm der Städtebauförderung**  
**Programmbereich: Städtebauliche Sanierungs- und Entwicklungsmaßnahmen**  
**Land: Brandenburg**

Lfd. Nr.	Gemeinde-Ortsteil Kreis Einwohnerzahl 1 = Städtischer Bereich 2 = Ländlicher Bereich	Bezeichnung der Maßnahme Art des Gebietes (Förderung im Programmjahr) Gebietsgröße in ha Aufnahme in das Bundesprogramm	Finanzhilfe des Bundes bis einschl. 2008 1000 Euro	Finanzhilfe des Bundes des Programmjahr 2009 1000 Euro	Finanzhilfe des Bundes insgesamt 1000 Euro
<b>R u h e n d e Sanierungsmaßnahmen</b>					
57	Lanz Prignitz, Landkreis 855 2	Ortskern Untersuchungsgebiet 1993 15 ha 1993	92,993	0,000	92,993
58	Lauchhammer, Stadt Oberspreewald-Lausitz, 18021 1	Neustadt I, II, III Sanierungsgebiet 2002-2004 85 ha 2003	367,500	0,000	367,500
59	Lebus, Stadt Märkisch-Oderland, 3306 2	Altstadt Sanierungsgebiet 1998-2008 25 ha 1998	1.203,204	0,000	1.203,204
60	Lenzen (Elbe), Stadt Prignitz, Landkreis 2519 2	Alter Stadtkern Sanierungsgebiet 1991-2000 17 ha 1991	2.438,288	0,000	2.438,288
61	Letschin Märkisch-Oderland, 4605 2	Ortsmitte Sanierungsgebiet 1995-2008 34 ha 1995	1.681,177	0,000	1.681,177
62	Liebenwalde, Stadt Oberhavel, Landkreis 4497 1	Stadtkern Sanierungsgebiet 1993-2008 21,7 ha 1993	2.196,511	0,000	2.196,511
63	Lieberose, Stadt Dahme-Spreewald, 1534 1	Lieberose - Ortskern Sanierungsgebiet 1992-2003, 2006-2008 19 ha 1992	1.268,737	0,000	1.268,737

**Bundesprogramm der Städtebauförderung**  
**Programmbereich: Städtebauliche Sanierungs- und Entwicklungsmaßnahmen**  
**Land: Brandenburg**

Lfd. Nr.	Gemeinde-Ortsteil Kreis Einwohnerzahl 1 = Städtischer Bereich 2 = Ländlicher Bereich	Bezeichnung der Maßnahme Art des Gebietes (Förderung im Programmjahr) Gebietsgröße in ha Aufnahme in das Bundesprogramm	Finanzhilfe des Bundes bis einschl. 2008 1000 Euro	Finanzhilfe des Bundes Programmjahr 2009 1000 Euro	Finanzhilfe des Bundes insgesamt 1000 Euro
<b>R u h e n d e Sanierungsmaßnahmen</b>					
64	Liepe Barnim, Landkreis 772 2	Dorfkern Untersuchungsgebiet 1991 10 ha 1991	20,452	0,000	20,452
65	Lindow (Mark), Stadt Ostprignitz-Ruppin, 3194 1	Zentrum Sanierungsgebiet 1991-2004, 2006-07 18,8 ha 1991	2.582,631	0,000	2.582,631
66	Luckau, Stadt Dahme-Spreewald, 10452 1	Historischer Stadtkern Untersuchungsgebiet 1994 75 ha 1994	66,724	0,000	66,724
67	Ludwigsfelde, Stadt Teltow-Fläming, 24177 1	Werksiedlung Sanierungsgebiet 1991-2001 17,4 ha 1991	2.029,387	0,000	2.029,387
68	Lunow-Stolzenhagen Barnim, Landkreis 1234 1	Ortsgebiet Lunow Untersuchungsgebiet 1991 3 ha 1991	12,782	0,000	12,782
69	Lychen, Stadt Uckermark, Landkreis 3729 1	Altstadtkern Sanierungsgebiet 1991-1995, 1997-2007 27,8 ha 1991	2.225,415	0,000	2.225,415
70	Märkisch Buchholz, Stadt Dahme-Spreewald, 818 1	Ortskern Untersuchungsgebiet 1991-1992 15 ha 1991	256,863	0,000	256,863

**Bundesprogramm der Städtebauförderung**  
**Programmbereich: Städtebauliche Sanierungs- und Entwicklungsmaßnahmen**  
**Land: Brandenburg**

Lfd. Nr.	Gemeinde-Ortsteil Kreis Einwohnerzahl 1 = Städtischer Bereich 2 = Ländlicher Bereich	Bezeichnung der Maßnahme Art des Gebietes (Förderung im Programmjahr) Gebietsgröße in ha Aufnahme in das Bundesprogramm	Finanzhilfe des Bundes bis einschl. 2008 1000 Euro	Finanzhilfe des Bundes Programmjahr 2009 1000 Euro	Finanzhilfe des Bundes insgesamt 1000 Euro
<b>R u h e n d e Sanierungsmaßnahmen</b>					
71	Meyenburg, Stadt Prignitz, Landkreis 2475 1	Stadtkern Sanierungsgebiet 1991, 1993-2007 16 ha 1991	2.398,042	0,000	2.398,042
72	Michendorf Potsdam-Mittelmark, 11530 1	Ortskern Michendorf Sanierungsgebiet 1991, 1996-2002, 2005-2008 20,3 ha 1991	1.309,902	0,000	1.309,902
73	Michendorf Potsdam-Mittelmark, 11530 2	Alt- und Neulangerwisch Modellvorhaben Sanierungsgebiet M: 1991-1994 1995-2002, 2004, 2006-07 40 ha 1990	3.774,996	0,000	3.774,996
74	Mühlberg/Elbe, Stadt Elbe-Elster, Landkreis 4485 2	Innenstadt Sanierungsgebiet 1994-1998 50 ha 1994	1.141,284	0,000	1.141,284
75	Mühlenberge Havelland, Landkreis 797 2	Dorfkern Wagenitz Untersuchungsgebiet 1991 19 ha 1991	69,024	0,000	69,024
76	Müllrose, Stadt Oder-Spree, Landkreis 4530 1	Müllrose - Ortskern Sanierungsgebiet 1991, 1993-2007 24,4 ha 1991	3.171,803	0,000	3.171,803
77	Nauen, Stadt Havelland, Landkreis 16675 1	Altstadt Nauen Sanierungsgebiet 1991-2000 52 ha 1991	4.186,713	0,000	4.186,713

**Bundesprogramm der Städtebauförderung**  
**Programmbereich: Städtebauliche Sanierungs- und Entwicklungsmaßnahmen**  
**Land: Brandenburg**

Lfd. Nr.	Gemeinde-Ortsteil Kreis Einwohnerzahl 1 = Städtischer Bereich 2 = Ländlicher Bereich	Bezeichnung der Maßnahme Art des Gebietes (Förderung im Programmjahr) Gebietsgröße in ha Aufnahme in das Bundesprogramm	Finanzhilfe des Bundes bis einschl. 2008 1000 Euro	Finanzhilfe des Bundes Programmjahr 2009 1000 Euro	Finanzhilfe des Bundes insgesamt 1000 Euro
<b>R u h e n d e Sanierungsmaßnahmen</b>					
78	Nennhausen Havelland, Landkreis 1989 2	Ortszentrum Untersuchungsgebiet 1991 1,5 ha 1991	14,228	0,000	14,228
79	Neuhardenberg Märkisch-Oderland, 2840 2	Historische Ortslage Sanierungsgebiet 1992, 1995-2001 86 ha 1992	1.306,975	0,000	1.306,975
80	Neuruppin, Stadt Ostprignitz-Ruppin, 31821 1	Altstadt Sanierungsgebiet 1994 160 ha 1994	237,591	0,000	237,591
81	Neuruppin, Stadt Ostprignitz-Ruppin, 31821 1	Zentrum Alt Rupp Sanierungsgebiet 1991-2008 23 ha 1991	2.739,517	0,000	2.739,517
82	Neustadt (Dosse), Stadt Ostprignitz-Ruppin, 3691 1	Altstadt/Spiegelberg Sanierungsgebiet 1991-2001, 2003, 2005-07 57 ha 1991	3.008,521	0,000	3.008,521
83	Neuzelle Oder-Spree, Landkreis 4582 2	Ortskern Möbiskrüge Untersuchungsgebiet 1991 25 ha 1991	51,129	0,000	51,129
84	Neuzelle Oder-Spree, Landkreis 4582 1	Zentrum Untersuchungsgebiet 1991, 1997 26 ha 1991	102,092	0,000	102,092

**Bundesprogramm der Städtebauförderung**  
**Programmbereich: Städtebauliche Sanierungs- und Entwicklungsmaßnahmen**  
**Land: Brandenburg**

Lfd. Nr.	Gemeinde-Ortsteil Kreis Einwohnerzahl 1 = Städtischer Bereich 2 = Ländlicher Bereich	Bezeichnung der Maßnahme Art des Gebietes (Förderung im Programmjahr) Gebietsgröße in ha Aufnahme in das Bundesprogramm	Finanzhilfe des Bundes bis einschl. 2008 1000 Euro	Finanzhilfe des Bundes Programmjahr 2009 1000 Euro	Finanzhilfe des Bundes insgesamt 1000 Euro
<b>R u h e n d e Sanierungsmaßnahmen</b>					
85	Niederfinow Barnim, Landkreis 638 1	Ortskern Untersuchungsgebiet 1991-1993 132 ha 1991	333,107	0,000	333,107
86	Niemegk, Stadt Potsdam-Mittelmark, 2208 1	Stadtkern Sanierungsgebiet 1991-2005 20 ha 1991	2.232,523	0,000	2.232,523
87	Oranienburg, Stadt Oberhavel, Landkreis 41488 1	Ortsmitte Lehnitz Sanierungsgebiet 1991-1993, 1995-2002 19,6 ha 1991	1.135,157	0,000	1.135,157
88	Peitz, Stadt Spree-Neiße, Landkreis 4866 1	Historischer Altstadt kern Untersuchungsgebiet 1991-1995 38 ha 1991	1.502,457	0,000	1.502,457
89	Perleberg, Stadt Prignitz, Landkreis 12689 1	Historischer Altstadt kern Untersuchungsgebiet 1994 30,2 ha 1994	78,841	0,000	78,841
90	Potsdam, Stadt Potsdam, Kreisfreie 150833 1	Am Kanal / Stadtmauer Sanierungsgebiet 2004 3,7 ha 2005	16,627	0,000	16,627
91	Potsdam, Stadt Potsdam, Kreisfreie 150833 1	Holländisches Viertel Sanierungsgebiet 1994 14 ha 1994	59,975	0,000	59,975

**Bundesprogramm der Städtebauförderung**  
**Programmbereich: Städtebauliche Sanierungs- und Entwicklungsmaßnahmen**  
**Land: Brandenburg**

Lfd. Nr.	Gemeinde-Ortsteil Kreis Einwohnerzahl 1 = Städtischer Bereich 2 = Ländlicher Bereich	Bezeichnung der Maßnahme Art des Gebietes (Förderung im Programmjahr) Gebietsgröße in ha Aufnahme in das Bundesprogramm	Finanzhilfe des Bundes bis einschl. 2008 1000 Euro	Finanzhilfe des Bundes Programmjahr 2009 1000 Euro	Finanzhilfe des Bundes insgesamt 1000 Euro
<b>R u h e n d e Sanierungsmaßnahmen</b>					
92	Potsdam, Stadt Potsdam, Kreisfreie 150833 1	Stadterweiterung Süd/ Potsdamer Mitte Sanierungsgebiet 1994, 2003-2004 45,3 ha 1994	359,125	0,000	359,125
93	Potsdam, Stadt Potsdam, Kreisfreie 150833 1	Stadterweiterung Nord Sanierungsgebiet 1994 17 ha 1994	155,075	0,000	155,075
94	Potsdam, Stadt Potsdam, Kreisfreie 150833 1	Schiffbauergasse Sanierungsgebiet 2001-2006 13 ha 2001	8.132,927	0,000	8.132,927
95	Potsdam, Stadt Potsdam, Kreisfreie 150833 1	Babelsberg Nord und Süd Sanierungsgebiet 1994 170 ha 1994	453,005	0,000	453,005
96	Prennitz, Stadt Havelland, Landkreis 9490 1	Innenstadt Untersuchungsgebiet 2003 68 ha 2003	43,032	0,000	43,032
97	Prennitz, Stadt Havelland, Landkreis 9490 1	Beethovenstraße/Liebigstraße Sanierungsgebiet 1992-1993, 1995-2004 7 ha 1992	1.371,287	0,000	1.371,287
98	Pritzwalk, Stadt Prignitz, Landkreis 13072 1	Altstadt Sanierungsgebiet 1991-2007 26,5 ha 1991	4.635,755	0,000	4.635,755

**Bundesprogramm der Städtebauförderung**  
**Programmbereich: Städtebauliche Sanierungs- und Entwicklungsmaßnahmen**  
**Land: Brandenburg**

Lfd. Nr.	Gemeinde-Ortsteil Kreis Einwohnerzahl 1 = Städtischer Bereich 2 = Ländlicher Bereich	Bezeichnung der Maßnahme Art des Gebietes (Förderung im Programmjahr) Gebietsgröße in ha Aufnahme in das Bundesprogramm	Finanzhilfe des Bundes bis einschl. 2008 1000 Euro	Finanzhilfe des Bundes Programmjahr 2009 1000 Euro	Finanzhilfe des Bundes insgesamt 1000 Euro
<b>R u h e n d e Sanierungsmaßnahmen</b>					
99	Putlitz, Stadt Prignitz, Landkreis 2973 1	Innenstadt Sanierungsgebiet 1991-92, 94-2001, 2003-07 12,9 ha 1991	1.279,950	0,000	1.279,950
100	Rangsdorf Teltow-Fläming, 10002 2	Gutspark Groß Machnow Untersuchungsgebiet 1991 16 ha 1991	4,314	0,000	4,314
101	Rheinsberg, Stadt Ostprignitz-Ruppin, 8814 1	Stadtkern Sanierungsgebiet 1994 66,4 ha 1994	58,594	0,000	58,594
102	Rhinow, Stadt Havelland, Landkreis 1821 1	Stadtkern Sanierungsgebiet 1991-2006 17,7 ha 1991	2.305,994	0,000	2.305,994
103	Rüdersdorf bei Berlin Märkisch-Oderland, 15582 1	Ortszentrum Hennickendorf Sanierungsgebiet 1991-1992, 1996-2001, 2003-06 15 ha 1991	1.329,970	0,000	1.329,970
104	Rühstädt Prignitz, Landkreis 553 2	Ortskern Untersuchungsgebiet 1993 9 ha 1993	215,147	0,000	215,147
105	Sallgast Elbe-Elster, Landkreis 1727 1	Stadtkern Untersuchungsgebiet 1991-1992 15 ha 1991	142,309	0,000	142,309



**Bundesprogramm der Städtebauförderung**  
**Programmbereich: Städtebauliche Sanierungs- und Entwicklungsmaßnahmen**  
**Land: Brandenburg**

Lfd. Nr.	Gemeinde-Ortsteil Kreis Einwohnerzahl 1 = Städtischer Bereich 2 = Ländlicher Bereich	Bezeichnung der Maßnahme Art des Gebietes (Förderung im Programmjahr) Gebietsgröße in ha Aufnahme in das Bundesprogramm	Finanzhilfe des Bundes bis einschl. 2008 1000 Euro	Finanzhilfe des Bundes Programmjahr 2009 1000 Euro	Finanzhilfe des Bundes insgesamt 1000 Euro
<b>R u h e n d e Sanierungsmaßnahmen</b>					
106	Schipkau Oberspreewald-Lausitz, 7466 2	Hauptstraße Untersuchungsgebiet 1992 12 ha 1992	8,472	0,000	8,472
107	Schlieben, Stadt Elbe-Elster, Landkreis 2775 1	Stadtkern Sanierungsgebiet 1991-2004, 2006 10 ha 1991	1.783,202	0,000	1.783,202
108	Schönewalde, Stadt Elbe-Elster, Landkreis 3505 1	Stadtkern Sanierungsgebiet 1991, 1994-1996, 1998, 2000 17,9 ha 1991	889,989	0,000	889,989
109	Schorfheide Barnim, Landkreis 10331 2	SG Finowfurt Sanierungsgebiet 1991, 1993, 1997-2002 44,6 ha 1991	2.137,691	0,000	2.137,691
110	Schwedt/Oder, Stadt Uckermark, Landkreis 35881 1	Heinersdorf Untersuchungsgebiet 1991 50 ha 1991	21,474	0,000	21,474
111	Schwedt/Oder, Stadt Uckermark, Landkreis 35881 1	Altstadt/Lindenallee Sanierungsgebiet 1991-2002, 2004-07 48,7 ha 1991	3.568,243	0,000	3.568,243
112	Schwedt/Oder, Stadt Uckermark, Landkreis 35881 1	Obere Talsandterrasse Sanierungsgebiet 1998 80,03 ha 1998	381,356	0,000	381,356

**Bundesprogramm der Städtebauförderung**  
**Programmbereich: Städtebauliche Sanierungs- und Entwicklungsmaßnahmen**  
**Land: Brandenburg**

Lfd. Nr.	Gemeinde-Ortsteil Kreis Einwohnerzahl 1 = Städtischer Bereich 2 = Ländlicher Bereich	Bezeichnung der Maßnahme Art des Gebietes (Förderung im Programmjahr) Gebietsgröße in ha Aufnahme in das Bundesprogramm	Finanzhilfe des Bundes bis einschl. 2008 1000 Euro	Finanzhilfe des Bundes des Bundes Programmjahr 2009 1000 Euro	Finanzhilfe des Bundes insgesamt 1000 Euro
<b>R u h e n d e Sanierungsmaßnahmen</b>					
113	Schwielowsee Potsdam-Mittelmark, 9912 2	Dorfkern Ferch Sanierungsgebiet 1991-2003 17,14 ha 1991	1.653,469	0,000	1.653,469
114	Seelow, Stadt Märkisch-Oderland, 5688 1	Kirchviertel Sanierungsgebiet 1991, 1993-2001, 2003-06 7,5 ha 1991	1.988,024	0,000	1.988,024
115	Senftenberg, Stadt Oberspreewald-Lausitz, 27515 2	Brieske, Gartenstadt Marga Untersuchungsgebiet 1993-95, 97-2001, 2003, 2006-07 28 ha 1993	1.029,014	0,000	1.029,014
116	Spremberg, Stadt Spree-Neiße, Landkreis 25484 1	Spreeinsel Sanierungsgebiet 1991-2002, 2004-07 25 ha 1991	3.290,664	0,000	3.290,664
117	Stahnsdorf Potsdam-Mittelmark, 13817 2	Robert-Bosch-Siedlung Untersuchungsgebiet 1991-1996, 2002-2004 6,5 ha 1991	2.252,084	0,000	2.252,084
118	Sydower Fließ Barnim, Landkreis 889 1	Ortskern Grüntal Untersuchungsgebiet 1991 300 ha 1991	106,092	0,000	106,092
119	Teltow, Stadt Potsdam-Mittelmark, 20658 1	Altstadt Sanierungsgebiet 1992-2007 26 ha 1992	3.703,083	0,000	3.703,083

**Bundesprogramm der Städtebauförderung**  
**Programmbereich: Städtebauliche Sanierungs- und Entwicklungsmaßnahmen**  
**Land: Brandenburg**

Lfd. Nr.	Gemeinde-Ortsteil Kreis Einwohnerzahl 1 = Städtischer Bereich 2 = Ländlicher Bereich	Bezeichnung der Maßnahme Art des Gebietes (Förderung im Programmjahr) Gebietsgröße in ha Aufnahme in das Bundesprogramm	Finanzhilfe des Bundes bis einschl. 2008 1000 Euro	Finanzhilfe des Bundes Programmjahr 2009 1000 Euro	Finanzhilfe des Bundes insgesamt 1000 Euro
<b>R u h e n d e Sanierungsmaßnahmen</b>					
120	Templin, Stadt Uckermark, Landkreis 16844 1	Stadtkern Sanierungsgebiet 1991-1992, 1994 55 ha 1991	1.032,468	0,000	1.032,468
121	Teupitz, Stadt Dahme-Spreewald, 1890 1	Stadtkern Sanierungsgebiet 1991-2003, 2005-2008 30,9 ha 1991	1.864,773	0,000	1.864,773
122	Trebbin, Stadt Teltow-Fläming, 9291 1	Stadtzentrum Sanierungsgebiet 1991, 1994-2007 16 ha 1991	2.081,041	0,000	2.081,041
123	Treuenbrietzen, Stadt Potsdam-Mittelmark, 8108 1	Historische Altstadt Sanierungsgebiet 1991-1992 64 ha 1991	650,195	0,000	650,195
124	Uebigau-Wahrenbrück, Elbe-Elster, Landkreis 6145 1	Altstadt Sanierungsgebiet 1995-1998 21,5 ha 1995	1.007,341	0,000	1.007,341
125	Wandlitz Barnim, Landkreis 21065 1	Bahnhof Untersuchungsgebiet 1991 8 ha 1991	21,056	0,000	21,056
126	Werder (Havel), Stadt Potsdam-Mittelmark, 23145 2	Ortsgebiet Phöben Untersuchungsgebiet 1991 10,3 ha 1991	10,226	0,000	10,226

**Bundesprogramm der Städtebauförderung**  
**Programmbereich: Städtebauliche Sanierungs- und Entwicklungsmaßnahmen**  
**Land: Brandenburg**

Lfd. Nr.	Gemeinde-Ortsteil Kreis Einwohnerzahl 1 = Städtischer Bereich 2 = Ländlicher Bereich	Bezeichnung der Maßnahme Art des Gebietes (Förderung im Programmjahr) Gebietsgröße in ha Aufnahme in das Bundesprogramm	Finanzhilfe des Bundes bis einschl. 2008 1000 Euro	Finanzhilfe des Bundes Programmjahr 2009 1000 Euro	Finanzhilfe des Bundes insgesamt 1000 Euro
<b>R u h e n d e Sanierungsmaßnahmen</b>					
127	Werder (Havel), Stadt Potsdam-Mittelmark, 23145 1	Innenstadt Sanierungsgebiet 1991-1998 59 ha 1991	3.134,245	0,000	3.134,245
128	Wiesenburg/Mark Potsdam-Mittelmark, 5050 2	Ortskern Modellvorhaben Sanierungsgebiet M: 1990-1994 1995-2008 26,7 ha 1990	4.608,493	0,000	4.608,493
129	Wittenberge, Stadt Prignitz, Landkreis 19297 1	Jahnschulviertel Sanierungsgebiet 1991-1992, 2000-2002 10,74 ha 1991	1.226,054	0,000	1.226,054
130	Wittenberge, Stadt Prignitz, Landkreis 19297 1	Altstadt Sanierungsgebiet 1991-1994, 1996-2007 10 ha 1991	5.337,911	0,000	5.337,911
131	Wittenberge, Stadt Prignitz, Landkreis 19297 1	Packhofviertel Sanierungsgebiet 1991-1994, 1996-2001 20,5 ha 1991	1.472,031	0,000	1.472,031
132	Wittstock/Dosse, Stadt Ostprignitz-Ruppin, 15892 2	Stadtkern Freyenstein Sanierungsgebiet 1992-1996, 1999-2000, 2003-2008 22 ha 1992	1.104,915	0,000	1.104,915
133	Wittstock/Dosse, Stadt Ostprignitz-Ruppin, 15892 1	Altstadt Sanierungsgebiet 1994 26 ha 1994	12,424	0,000	12,424

**Bundesprogramm der Städtebauförderung**  
**Programmbereich: Städtebauliche Sanierungs- und Entwicklungsmaßnahmen**  
**Land: Brandenburg**

Lfd. Nr.	Gemeinde-Ortsteil Kreis Einwohnerzahl 1 = Städtischer Bereich 2 = Ländlicher Bereich	Bezeichnung der Maßnahme Art des Gebietes (Förderung im Programmjahr) Gebietsgröße in ha Aufnahme in das Bundesprogramm	Finanzhilfe des Bundes bis einschl. 2008 1000 Euro	Finanzhilfe des Bundes des Bundes Programmjahr 2009 1000 Euro	Finanzhilfe des Bundes insgesamt 1000 Euro
----------	--	---	---	---	--

R u h e n d e Sanierungsmaßnahmen

134	Wusterhausen/Dosse Ostprignitz-Ruppin, 6411 1	Stadtkern Sanierungsgebiet 1991-2001 21,71 ha 1991	1.600,847	0,000	1.600,847
135	Wustermark Havelland, Landkreis 7652 2	Neuer Ortskern Priort Untersuchungsgebiet 1991 12,5 ha 1991	2,556	0,000	2,556
136	Wustermark Havelland, Landkreis 7652 2	Alter Ortskern Priort Untersuchungsgebiet 1991 35 ha 1991	2,556	0,000	2,556
137	Wustermark Havelland, Landkreis 7652 2	Ortskern Elstal Sanierungsgebiet 1992-2003 29,9 ha 1992	1.363,820	0,000	1.363,820
138	Wusterwitz Potsdam-Mittelmark, 3140 2	Ortskern Sanierungsgebiet 1991-2007 31 ha 1991	1.575,467	0,000	1.575,467
139	Ziesar, Stadt Potsdam-Mittelmark, 2716 1	Altstadt Ziesar Sanierungsgebiet 1995-2000 32,2 ha 1995	1.655,114	0,000	1.655,114

R u h e n d e Sanierungsmaßnahmen

<b>Summe Sanierung</b>	<b>Anzahl: 139</b>	<b>192.124,248</b>	<b>0,000</b>	<b>192.124,248</b>
------------------------	--------------------	--------------------	--------------	--------------------

**Bundesprogramm der Städtebauförderung**  
**Programmbereich: Städtebauliche Sanierungs- und Entwicklungsmaßnahmen**  
**Land: Brandenburg**

Lfd. Nr.	Gemeinde-Ortsteil Kreis Einwohnerzahl	Bezeichnung der Maßnahme Art des Gebietes (Förderung im Programmjahr) Gebietsgröße in ha Aufnahme in das Bundesprogramm	Finanzhilfe des Bundes bis einschl. 2008	Finanzhilfe des Bundes des Bundes Programmjahr 2009	Finanzhilfe des Bundes insgesamt
	1 = Städtischer Bereich 2 = Ländlicher Bereich		1000 Euro	1000 Euro	1000 Euro

R u h e n d e Entwicklungsmaßnahmen

1	Frankfurt (Oder), Stadt Frankfurt (Oder), 61969 1	Südöstliches Stadtzentrum Untersuchungsgebiet 1997-1999, 2002 15 ha 1997	2.400,323	0,000	2.400,323
---	--	--	-----------	-------	-----------

R u h e n d e Entwicklungsmaßnahmen

<b>Summe Entwicklung</b>	<b>Anzahl: 1</b>	<b>2.400,323</b>	<b>0,000</b>	<b>2.400,323</b>
--------------------------	------------------	------------------	--------------	------------------

**Bundesprogramm der Städtebauförderung**  
**Programmbereich: Städtebauliche Sanierungs- und Entwicklungsmaßnahmen**  
**Land: Brandenburg**

			Finanzhilfe des Bundes bis einschl. 2008	Finanzhilfe des Bundes Programmjahr 2009	Finanzhilfe des Bundes insgesamt
			1000 Euro	1000 Euro	1000 Euro
<hr/>					
- Zusammenstellung: <b>L a u f e n d e</b> Sanierungsmaßnahmen					
Sanierung Städtischer Bereich	Anzahl:	50	204.349,018	7.099,500	211.448,518
Sanierung Ländlicher Bereich	Anzahl:	7	10.924,063	487,500	11.411,563
	Anzahl:	57	215.273,081	7.587,000	222.860,081
<hr/>					
- Zusammenstellung: <b>R u h e n d e</b> Sanierungsmaßnahmen					
Sanierung Städtischer Bereich	Anzahl:	103	157.490,029	0,000	157.490,029
Sanierung Ländlicher Bereich	Anzahl:	36	34.634,219	0,000	34.634,219
	Anzahl:	139	192.124,248	0,000	192.124,248
<hr/>					
- Zusammenstellung: <b>R u h e n d e</b> Entwicklungsmaßnahmen					
Entwicklung Städtischer Bereich	Anzahl:	1	2.400,323	0,000	2.400,323
Entwicklung Ländlicher Bereich	Anzahl:	0	0,000	0,000	0,000
	Anzahl:	1	2.400,323	0,000	2.400,323
<hr/>					
<b>Summe: Brandenburg</b>	<b>Anzahl:</b>	<b>197</b>	<b>409.797,652</b>	<b>7.587,000</b>	<b>417.384,652</b>
<hr/>					

# Mecklenburg-Vorpommern



**Bundesprogramm der Städtebauförderung**  
**Programmbereich: Städtebauliche Sanierungs- und Entwicklungsmaßnahmen**  
**Land: Mecklenburg-Vorpommern**

Lfd. Nr.	Gemeinde-Ortsteil Kreis Einwohnerzahl 1 = Städtischer Bereich 2 = Ländlicher Bereich	Bezeichnung der Maßnahme Art des Gebietes (Förderung im Programmjahr) Gebietsgröße in ha Aufnahme in das Bundesprogramm	Finanzhilfe des Bundes bis einschl. 2008 1000 Euro	Finanzhilfe des Bundes des Bundes Programmjahr 2009 1000 Euro	Finanzhilfe des Bundes insgesamt 1000 Euro
----------	--	---	---	---	--

L a u f e n d e Sanierungsmaßnahmen

1	Anklam, Stadt Ostvorpommern, 13768 1	Altstadtkern Sanierungsgebiet 1991 37,25 ha 1991	5.478,556	35,000	5.513,556
2	Bad Doberan, Stadt Bad Doberan, Landkreis 11294 1	Altstadt Sanierungsgebiet 1991-1992, 2003 52,7 ha 1991	609,947	20,000	629,947
3	Barth, Stadt Nordvorpommern, 8933 1	Hist. Stadtkern Ost/West/Hafen Sanierungsgebiet 1991-2006, 2008 41 ha 1991	4.647,142	50,000	4.697,142
4	Bergen auf Rügen, Stadt Rügen, Landkreis 14328 1	Innenstadt Sanierungsgebiet 1991 20 ha 1991	5.378,675	205,000	5.583,675
5	Burg Stargard, Stadt Mecklenburg-Strelitz, 4533 1	Altstadt Sanierungsgebiet 1991 17,2 ha 1991	2.893,882	85,000	2.978,882
6	Bützow, Stadt Güstrow, Landkreis 7702 1	Altstadt Sanierungsgebiet 1991 32,5 ha 1991	6.969,522	290,000	7.259,522
7	Dargun, Stadt Demmin, Landkreis 4914 1	Altstadt Sanierungsgebiet 1991 38,06 ha 1991	3.095,435	145,000	3.240,435

**Bundesprogramm der Städtebauförderung**  
**Programmbereich: Städtebauliche Sanierungs- und Entwicklungsmaßnahmen**  
**Land: Mecklenburg-Vorpommern**

Lfd. Nr.	Gemeinde-Ortsteil Kreis Einwohnerzahl 1 = Städtischer Bereich 2 = Ländlicher Bereich	Bezeichnung der Maßnahme Art des Gebietes (Förderung im Programmjahr) Gebietsgröße in ha Aufnahme in das Bundesprogramm	Finanzhilfe des Bundes bis einschl. 2008 1000 Euro	Finanzhilfe des Bundes des Bundes Programmjahr 2009 1000 Euro	Finanzhilfe des Bundes insgesamt 1000 Euro
<b>L a u f e n d e Sanierungsmaßnahmen</b>					
8	Ferdinandshof Uecker-Randow, 3027 1	Ortskern/Domäne Sanierungsgebiet 1992 23,8 ha 1992	2.336,709	100,000	2.436,709
9	Franzburg, Stadt Nordvorpommern, 1570 1	Ortskern Untersuchungsgebiet 1991-2007, 2009 26 ha 1991	2.339,532	60,000	2.399,532
10	Gadebusch, Stadt Nordwestmecklenburg, 5837 1	Stadtkern Sanierungsgebiet 1991-2007, 2009 22 ha 1991	3.543,379	40,000	3.583,379
11	Göhren Rügen, Landkreis 1291 2	Ortskern Untersuchungsgebiet 1999-2001, 2003 34 ha 1999	1.343,703	135,000	1.478,703
12	Grabow, Stadt Ludwigslust, Landkreis 6033 1	Stadtkern Sanierungsgebiet 1992, 2003-2006, 2008 18 ha 1992	340,215	50,000	390,215
13	Grevesmühlen, Stadt Nordwestmecklenburg, 10971 1	Altstadt Sanierungsgebiet 1992 31 ha 1992	5.115,205	200,000	5.315,205
14	Güstrow, Stadt Güstrow, Landkreis 30799 1	Schweriner Vorstadt Sanierungsgebiet 1999-2000, 2003 15,9 ha 1999	1.242,791	115,000	1.357,791

**Bundesprogramm der Städtebauförderung**  
**Programmbereich: Städtebauliche Sanierungs- und Entwicklungsmaßnahmen**  
**Land: Mecklenburg-Vorpommern**

Lfd. Nr.	Gemeinde-Ortsteil Kreis Einwohnerzahl 1 = Städtischer Bereich 2 = Ländlicher Bereich	Bezeichnung der Maßnahme Art des Gebietes (Förderung im Programmjahr) Gebietsgröße in ha Aufnahme in das Bundesprogramm	Finanzhilfe des Bundes bis einschl. 2008 1000 Euro	Finanzhilfe des Bundes des Bundes Programmjahr 2009 1000 Euro	Finanzhilfe des Bundes insgesamt 1000 Euro
<b>L a u f e n d e Sanierungsmaßnahmen</b>					
15	Hagenow, Stadt Ludwigslust, Landkreis 12024 1	Zentrum Sanierungsgebiet 1992, 1999-2005, 2007 29,75 ha 1992	2.610,407	145,000	2.755,407
16	Jarmen, Stadt Demmin, Landkreis 3316 1	Altstadt Sanierungsgebiet 1992 36,87 ha 1992	3.695,691	150,000	3.845,691
17	Kühlungsborn, Stadt Bad Doberan, Landkreis 7262 1	Ost-Westteil Sanierungsgebiet 1991 49,9 ha 1991	2.758,238	115,000	2.873,238
18	Laage, Stadt Güstrow, Landkreis 5817 1	Ortskern Sanierungsgebiet 1991 16,3 ha 1991	3.423,975	115,000	3.538,975
19	Löcknitz Uecker-Randow, 3021 2	Ortskern Sanierungsgebiet 2006, 2009 34 ha 2006	145,000	130,000	275,000
20	Lübz, Stadt Parchim, Landkreis 6051 1	Mittelalterlicher Stadtkern Sanierungsgebiet 1992-2005, 2008 20,7 ha 1992	3.218,626	80,000	3.298,626
21	Ludwigslust, Stadt Ludwigslust, Landkreis 12700 1	Altstadt Sanierungsgebiet 1992, 2001 60 ha 1992	658,560	55,000	713,560

**Bundesprogramm der Städtebauförderung**  
**Programmbereich: Städtebauliche Sanierungs- und Entwicklungsmaßnahmen**  
**Land: Mecklenburg-Vorpommern**

Lfd. Nr.	Gemeinde-Ortsteil Kreis Einwohnerzahl 1 = Städtischer Bereich 2 = Ländlicher Bereich	Bezeichnung der Maßnahme Art des Gebietes (Förderung im Programmjahr) Gebietsgröße in ha Aufnahme in das Bundesprogramm	Finanzhilfe des Bundes bis einschl. 2008 1000 Euro	Finanzhilfe des Bundes Programmjahr 2009 1000 Euro	Finanzhilfe des Bundes insgesamt 1000 Euro
<b>L a u f e n d e Sanierungsmaßnahmen</b>					
22	Malchin, Stadt Demmin, Landkreis 7658 1	Altstadt Sanierungsgebiet 1991 12,9 ha 1991	4.322,456	20,000	4.342,456
23	Malchow, Stadt Müritz, Landkreis 7025 1	Stadtinsel und westliche Altstadt Sanierungsgebiet 1991-2004, 2008 38,7 ha 1991	4.086,297	60,000	4.146,297
24	Neubrandenburg, Stadt Neubrandenburg, 66735 1	Nordstadt-Ihlenfelder Vorstadt Untersuchungsgebiet 2001-02, 2004-05, 2007 123,17 ha 2001	479,473	115,000	594,473
25	Neukloster, Stadt Nordwestmecklenburg, 4019 1	Altstadt Sanierungsgebiet 1999 24,65 ha 1999	2.040,081	130,000	2.170,081
26	Neustadt-Glewe, Stadt Ludwigslust, Landkreis 6764 1	Altstadt Sanierungsgebiet 1992, 2000 16,3 ha 1992	1.524,711	100,000	1.624,711
27	Parchim, Stadt Parchim, Landkreis 19063 1	Östliche Altstadt Sanierungsgebiet 1992, 2002 40,41 ha 1992	671,345	60,000	731,345
28	Pasewalk, Stadt Uecker-Randow, 11699 1	Altstadt Sanierungsgebiet 1992 55 ha 1992	4.132,607	30,000	4.162,607

**Bundesprogramm der Städtebauförderung**  
**Programmbereich: Städtebauliche Sanierungs- und Entwicklungsmaßnahmen**  
**Land: Mecklenburg-Vorpommern**

Lfd. Nr.	Gemeinde-Ortsteil Kreis Einwohnerzahl 1 = Städtischer Bereich 2 = Ländlicher Bereich	Bezeichnung der Maßnahme Art des Gebietes (Förderung im Programmjahr) Gebietsgröße in ha Aufnahme in das Bundesprogramm	Finanzhilfe des Bundes bis einschl. 2008 1000 Euro	Finanzhilfe des Bundes Programmjahr 2009 1000 Euro	Finanzhilfe des Bundes insgesamt 1000 Euro
<b>L a u f e n d e Sanierungsmaßnahmen</b>					
29	Penzlin, Stadt Müritz, Landkreis 2907 1	Stadtkern Modellvorhaben Sanierungsgebiet M: 1990-1994 2004-2005, 2008 15,9 ha 1990	2.764,282	40,000	2.804,282
30	Plau am See, Stadt Parchim, Landkreis 5833 1	Mittelalterlicher Stadtkern Sanierungsgebiet 1991-99, 2002, 2004-07, 2009 15,7 ha 1991	3.126,287	50,600	3.176,887
31	Putbus, Stadt Rügen, Landkreis 4763 1	Klassizistischer Stadtkern Sanierungsgebiet 1991-1992, 2004, 2009 43 ha 1991	227,699	30,000	257,699
32	Ribnitz-Damgarten, Nordvorpommern, 16412 1	Innenstadt Damgarten Sanierungsgebiet 2000 7 ha 2000	966,323	90,000	1.056,323
33	Ribnitz-Damgarten, Nordvorpommern, 16412 1	Innenstadt Ribnitz Sanierungsgebiet 1991 25,5 ha 1991	6.694,154	215,000	6.909,154
34	Röbel/Müritz, Stadt Müritz, Landkreis 5313 1	Innenstadt Sanierungsgebiet 1991-2006, 2007 32,5 ha 1991	4.547,097	90,000	4.637,097
35	Sassnitz, Stadt Rügen, Landkreis 10614 1	Stadthafen Sanierungsgebiet 2006 45,5 ha 2006	356,667	90,000	446,667

**Bundesprogramm der Städtebauförderung**  
**Programmbereich: Städtebauliche Sanierungs- und Entwicklungsmaßnahmen**  
**Land: Mecklenburg-Vorpommern**

Lfd. Nr.	Gemeinde-Ortsteil Kreis Einwohnerzahl 1 = Städtischer Bereich 2 = Ländlicher Bereich	Bezeichnung der Maßnahme Art des Gebietes (Förderung im Programmjahr) Gebietsgröße in ha Aufnahme in das Bundesprogramm	Finanzhilfe des Bundes bis einschl. 2008 1000 Euro	Finanzhilfe des Bundes des Bundes Programmjahr 2009 1000 Euro	Finanzhilfe des Bundes insgesamt 1000 Euro
<b>L a u f e n d e Sanierungsmaßnahmen</b>					
36	Schönberg, Stadt Nordwestmecklenburg, 4422 1	Ortskern Sanierungsgebiet 2000-2005, 2007 12,5 ha 2000	1.077,630	100,000	1.177,630
37	Schwerin, Schwerin, Kreisfreie 95855 1	Paulstadt Sanierungsgebiet 2005, 2007 31 ha 2005	1.100,000	70,400	1.170,400
38	Sellin Rügen, Landkreis 2341 2	Ortskern Sanierungsgebiet 1991-1999, 2003 30,5 ha 1991	1.861,058	100,000	1.961,058
39	Sternberg, Stadt Parchim, Landkreis 4490 1	Altstadt Sanierungsgebiet 1992 30 ha 1992	4.969,509	250,000	5.219,509
40	Strasburg (Uckermark), Uecker-Randow, 5837 1	Altstadt Sanierungsgebiet 1992 15,72 ha 1992	2.577,081	30,000	2.607,081
41	Torgelow, Stadt Uecker-Randow, 9727 1	Stadtmitte Sanierungsgebiet 2006 21,28 ha 2006	428,334	165,000	593,334
42	Ueckermünde, Stadt Uecker-Randow, 10387 1	Altstadt am Haff Sanierungsgebiet 1991-2002, 2004 16,8 ha 1991	4.520,448	130,000	4.650,448

**Bundesprogramm der Städtebauförderung**  
**Programmbereich: Städtebauliche Sanierungs- und Entwicklungsmaßnahmen**  
**Land: Mecklenburg-Vorpommern**

Lfd. Nr.	Gemeinde-Ortsteil Kreis Einwohnerzahl 1 = Städtischer Bereich 2 = Ländlicher Bereich	Bezeichnung der Maßnahme Art des Gebietes (Förderung im Programmjahr) Gebietsgröße in ha Aufnahme in das Bundesprogramm	Finanzhilfe des Bundes bis einschl. 2008 1000 Euro	Finanzhilfe des Bundes Programmjahr 2009 1000 Euro	Finanzhilfe des Bundes insgesamt 1000 Euro
----------	--	---	--	--	---

L a u f e n d e Sanierungsmaßnahmen

43	Waren (Müritz), Stadt Müritz, Landkreis 21291 1	Innenstadt Sanierungsgebiet 1991 40,4 ha 1991	6.187,995	335,000	6.522,995
44	Wismar, Hansestadt Wismar, Kreisfreie Stadt 45012 1	Altstadt Sanierungsgebiet 1992, 2000-04, 2007 103 ha 1992	1.498,416	60,000	1.558,416
45	Wittenburg, Stadt Ludwigslust, Landkreis 4878 1	Altstadt Sanierungsgebiet 1991 29 ha 1991	4.546,143	180,000	4.726,143
46	Wolgast, Stadt Ostvorpommern, 12144 1	Innenstadt Sanierungsgebiet 1991-92, 2003-05, 2008 23,93 ha 1991	920,460	50,000	970,460
47	Zarrentin am Schaalsee, Ludwigslust, Landkreis 4647 1	Historischer Ortskern Sanierungsgebiet 1991 43 ha 1991	3.927,603	135,000	4.062,603

L a u f e n d e Sanierungsmaßnahmen

<b>Summe Sanierung</b>	<b>Anzahl: 47</b>	<b>131.399,346</b>	<b>5.046,000</b>	<b>136.445,346</b>
------------------------	-------------------	--------------------	------------------	--------------------

**Bundesprogramm der Städtebauförderung**  
**Programmbereich: Städtebauliche Sanierungs- und Entwicklungsmaßnahmen**  
**Land: Mecklenburg-Vorpommern**

Lfd. Nr.	Gemeinde-Ortsteil Kreis Einwohnerzahl 1 = Städtischer Bereich 2 = Ländlicher Bereich	Bezeichnung der Maßnahme Art des Gebietes (Förderung im Programmjahr) Gebietsgröße in ha Aufnahme in das Bundesprogramm	Finanzhilfe des Bundes bis einschl. 2008 1000 Euro	Finanzhilfe des Bundes des Bundes Programmjahr 2009 1000 Euro	Finanzhilfe des Bundes insgesamt 1000 Euro
----------	--	---	---	---	--

L a u f e n d e Entwicklungsmaßnahmen

1	Wismar, Hansestadt Wismar, Kreisfreie Stadt 45012 1	Lübsche Burg Entwicklungsgebiet 2004 12,4 ha 2004	3.216,333	110,000	3.326,333
---	--	---	-----------	---------	-----------

L a u f e n d e Entwicklungsmaßnahmen

<b>Summe Entwicklung</b>	<b>Anzahl: 1</b>	<b>3.216,333</b>	<b>110,000</b>	<b>3.326,333</b>
--------------------------	------------------	------------------	----------------	------------------



**Bundesprogramm der Städtebauförderung**  
**Programmbereich: Städtebauliche Sanierungs- und Entwicklungsmaßnahmen**  
**Land: Mecklenburg-Vorpommern**

Lfd. Nr.	Gemeinde-Ortsteil Kreis Einwohnerzahl 1 = Städtischer Bereich 2 = Ländlicher Bereich	Bezeichnung der Maßnahme Art des Gebietes (Förderung im Programmjahr) Gebietsgröße in ha Aufnahme in das Bundesprogramm	Finanzhilfe des Bundes bis einschl. 2008 1000 Euro	Finanzhilfe des Bundes Programmjahr 2009 1000 Euro	Finanzhilfe des Bundes insgesamt 1000 Euro
<b>R u h e n d e Sanierungsmaßnahmen</b>					
1	Altentreptow, Stadt Demmin, Landkreis 6091 1	Altstadtkern Sanierungsgebiet 1991-2001, 2004 18 ha 1991	3.035,714	0,000	3.035,714
2	Bad Sülze, Stadt Nordvorpommern, 1779 1	Stadtkern Sanierungsgebiet 1991-1997 18,5 ha 1991	2.368,985	0,000	2.368,985
3	Boizenburg/ Elbe, Stadt Ludwigslust, Landkreis 10715 1	Historischer Stadtkern Sanierungsgebiet 1991-92, 2004-06 29,62 ha 1991	1.298,928	0,000	1.298,928
4	Crivitz, Stadt Parchim, Landkreis 4784 1	Altstadt Sanierungsgebiet 1991-1992, 2000-2004 18 ha 1991	1.167,615	0,000	1.167,615
5	Dassow, Stadt Nordwestmecklenburg, 4009 1	Ortskern Sanierungsgebiet 1991-2006 25,1 ha 1991	2.798,986	0,000	2.798,986
6	Demmin, Hansestadt Demmin, Landkreis 12449 1	Historischer Stadtkern/ Anklamer Vorstadt Sanierungsgebiet 1991-2008 27 ha 1991	5.738,381	0,000	5.738,381
7	Dömitz, Stadt Ludwigslust, Landkreis 3299 1	Ortskern Sanierungsgebiet 1991-2006, 2008 18 ha 1991	3.208,122	0,000	3.208,122

**Bundesprogramm der Städtebauförderung**  
**Programmbereich: Städtebauliche Sanierungs- und Entwicklungsmaßnahmen**  
**Land: Mecklenburg-Vorpommern**

Lfd. Nr.	Gemeinde-Ortsteil Kreis Einwohnerzahl 1 = Städtischer Bereich 2 = Ländlicher Bereich	Bezeichnung der Maßnahme Art des Gebietes (Förderung im Programmjahr) Gebietsgröße in ha Aufnahme in das Bundesprogramm	Finanzhilfe des Bundes bis einschl. 2008 1000 Euro	Finanzhilfe des Bundes Programmjahr 2009 1000 Euro	Finanzhilfe des Bundes insgesamt 1000 Euro
<b>R u h e n d e Sanierungsmaßnahmen</b>					
8	Eggesin, Stadt Uecker-Randow, 5380 1	Ortskern Sanierungsgebiet 1992-2007 13,8 ha 1992	2.688,054	0,000	2.688,054
9	Feldberger Mecklenburg-Strelitz, 4860 1	Innenstadt Sanierungsgebiet 1992-2002, 2004-2008 29 ha 1992	2.513,710	0,000	2.513,710
10	Friedland, Stadt Mecklenburg-Strelitz, 6863 1	Innenstadt Sanierungsgebiet 1992-2008 40,8 ha 1992	3.401,551	0,000	3.401,551
11	Garz Ostvorpommern, 197 2	Ortslage Sanierungsgebiet 1992-2003 27 ha 1992	1.714,235	0,000	1.714,235
12	Gnoien, Stadt Güstrow, Landkreis 3137 2	Altstadt Sanierungsgebiet 1991-2007 29,9 ha 1991	4.691,076	0,000	4.691,076
13	Goldberg, Stadt Parchim, Landkreis 3508 1	Stadtkern Sanierungsgebiet 1991-2008 15,27 ha 1991	3.357,217	0,000	3.357,217
14	Greifswald, Hansestadt Greifswald, Kreisfreie 53845 1	Innenstadt/Fleischervorstadt Sanierungsgebiet 1992, 2000-2008 106,37 ha 1992	2.995,968	0,000	2.995,968

**Bundesprogramm der Städtebauförderung**  
**Programmbereich: Städtebauliche Sanierungs- und Entwicklungsmaßnahmen**  
**Land: Mecklenburg-Vorpommern**

Lfd. Nr.	Gemeinde-Ortsteil Kreis Einwohnerzahl 1 = Städtischer Bereich 2 = Ländlicher Bereich	Bezeichnung der Maßnahme Art des Gebietes (Förderung im Programmjahr) Gebietsgröße in ha Aufnahme in das Bundesprogramm	Finanzhilfe des Bundes bis einschl. 2008 1000 Euro	Finanzhilfe des Bundes Programmjahr 2009 1000 Euro	Finanzhilfe des Bundes insgesamt 1000 Euro
----------	--	---	--	--	---

R u h e n d e Sanierungsmaßnahmen

15	Grimmen, Stadt Nordvorpommern, 10821 1	Altstadt Sanierungsgebiet 1991-1992 20 ha 1991	647,636	0,000	647,636
16	Güstrow, Stadt Güstrow, Landkreis 30799 1	Altstadt Modellvorhaben Sanierungsgebiet M: 1991-1994 2000-2008 68,47 ha 1991	14.355,823	0,000	14.355,823
17	Gützkow, Stadt Ostvorpommern, 2736 1	Altstadt Sanierungsgebiet 1991-97, 1999, 2005-07 12,87 ha 1991	2.392,769	0,000	2.392,769
18	Heringsdorf Ostvorpommern, 9439 2	Ortkern Sanierungsgebiet 1992-2006 41 ha 1992	2.749,490	0,000	2.749,490
19	Heringsdorf Ostvorpommern, 9439 2	Ortskern Sanierungsgebiet 1991-2001 15 ha 1991	1.758,844	0,000	1.758,844
20	Kamminke Ostvorpommern, 291 2	Fischerdorf am Kleinen Haff Untersuchungsgebiet 1991-93, 1995, 2001, 2004, 2006 15,75 ha 1991	534,085	0,000	534,085
21	Klütz, Stadt Nordwestmecklenburg, 3094 1	Ortskern Sanierungsgebiet 1991-97, 1999, 2001-06 17 ha 1991	2.393,702	0,000	2.393,702

**Bundesprogramm der Städtebauförderung**  
**Programmbereich: Städtebauliche Sanierungs- und Entwicklungsmaßnahmen**  
**Land: Mecklenburg-Vorpommern**

Lfd. Nr.	Gemeinde-Ortsteil Kreis Einwohnerzahl 1 = Städtischer Bereich 2 = Ländlicher Bereich	Bezeichnung der Maßnahme Art des Gebietes (Förderung im Programmjahr) Gebietsgröße in ha Aufnahme in das Bundesprogramm	Finanzhilfe des Bundes bis einschl. 2008 1000 Euro	Finanzhilfe des Bundes Programmjahr 2009 1000 Euro	Finanzhilfe des Bundes insgesamt 1000 Euro
<b>R u h e n d e Sanierungsmaßnahmen</b>					
22	Koserow Ostvorpommern, 1697 2	Dorfkern und Marktplatz Sanierungsgebiet 1991-93, 1999-2006 15,9 ha 1991	1.153,426	0,000	1.153,426
23	Krakow am See, Stadt Güstrow, Landkreis 3515 1	Altstadt Sanierungsgebiet 1991-2007 17,4 ha 1991	3.210,674	0,000	3.210,674
24	Kröpelin, Stadt Bad Doberan, Landkreis 4889 1	Innenstadt Sanierungsgebiet 1991-2007 21,5 ha 1991	3.035,362	0,000	3.035,362
25	Lassan, Stadt Ostvorpommern, 1384 1	Stadtkern und Hafen Sanierungsgebiet 1991-1999 13,23 ha 1991	1.511,719	0,000	1.511,719
26	Lohme Rügen, Landkreis 537 2	Ortskern Sanierungsgebiet 2006 17,3 ha 2006	150,000	0,000	150,000
27	Loitz, Stadt Demmin, Landkreis 4453 1	Altstadt Sanierungsgebiet 1991-2000 16,9 ha 1991	2.106,523	0,000	2.106,523
28	Lubmin Ostvorpommern, 2052 1	Ortskern Sanierungsgebiet 2004-2005 37,67 ha 2004	350,000	0,000	350,000

**Bundesprogramm der Städtebauförderung**  
**Programmbereich: Städtebauliche Sanierungs- und Entwicklungsmaßnahmen**  
**Land: Mecklenburg-Vorpommern**

Lfd. Nr.	Gemeinde-Ortsteil Kreis Einwohnerzahl 1 = Städtischer Bereich 2 = Ländlicher Bereich	Bezeichnung der Maßnahme Art des Gebietes (Förderung im Programmjahr) Gebietsgröße in ha Aufnahme in das Bundesprogramm	Finanzhilfe des Bundes bis einschl. 2008 1000 Euro	Finanzhilfe des Bundes Programmjahr 2009 1000 Euro	Finanzhilfe des Bundes insgesamt 1000 Euro
<b>R u h e n d e Sanierungsmaßnahmen</b>					
29	Lübtheen, Stadt Ludwigslust, Landkreis 4688 1	Ortskern Sanierungsgebiet 1991-2004 38 ha 1991	1.670,262	0,000	1.670,262
30	Marlow, Stadt Nordvorpommern, 4944 1	Stadtkern Sanierungsgebiet 1991-1999 18,6 ha 1991	1.405,030	0,000	1.405,030
31	Mirow, Stadt Mecklenburg-Strelitz, 3596 1	Stadtkern Sanierungsgebiet 1991-1998, 2000, 2003-05 15 ha 1991	1.713,816	0,000	1.713,816
32	Neubrandenburg, Stadt Neubrandenburg, 66735 1	Altstadt Sanierungsgebiet 1992, 2000-2007 39,75 ha 1992	775,292	0,000	775,292
33	Neubukow, Stadt Bad Doberan, Landkreis 4193 1	Stadtkern Sanierungsgebiet 1992, 1999-2006 26,2 ha 1992	1.139,669	0,000	1.139,669
34	Neukalen, Stadt Demmin, Landkreis 2113 1	Altstadt Sanierungsgebiet 1991-97, 2000-01, 2005-06 15,4 ha 1991	1.985,092	0,000	1.985,092
35	Neustrelitz, Stadt Mecklenburg-Strelitz, 21910 1	Stadtdenkmal Sanierungsgebiet 1992, 2000-2007 83 ha 1992	2.236,637	0,000	2.236,637

**Bundesprogramm der Städtebauförderung**  
**Programmbereich: Städtebauliche Sanierungs- und Entwicklungsmaßnahmen**  
**Land: Mecklenburg-Vorpommern**

Lfd. Nr.	Gemeinde-Ortsteil Kreis Einwohnerzahl 1 = Städtischer Bereich 2 = Ländlicher Bereich	Bezeichnung der Maßnahme Art des Gebietes (Förderung im Programmjahr) Gebietsgröße in ha Aufnahme in das Bundesprogramm	Finanzhilfe des Bundes bis einschl. 2008 1000 Euro	Finanzhilfe des Bundes des Bundes Programmjahr 2009 1000 Euro	Finanzhilfe des Bundes insgesamt 1000 Euro
<b>R u h e n d e Sanierungsmaßnahmen</b>					
36	Penkun, Stadt Uecker-Randow, 2048 1	Altstadtkern Sanierungsgebiet 1991-1999, 2001 38,5 ha 1991	2.200,260	0,000	2.200,260
37	Rehna, Stadt Nordwestmecklenburg, 3027 1	Ortskern Sanierungsgebiet 1991-2005 17 ha 1991	2.804,879	0,000	2.804,879
38	Rerik, Stadt Bad Doberan, Landkreis 2292 1	Ortszentrum Sanierungsgebiet 1991-1997, 1999-2008 28,86 ha 1991	2.239,486	0,000	2.239,486
39	Richtenberg, Stadt Nordvorpommern, 1438 1	Stadtkern Sanierungsgebiet 1991-2003, 2007 16 ha 1991	1.510,485	0,000	1.510,485
40	Rostock, Hansestadt Rostock, Kreisfreie Stadt 200413 1	Stadtzentrum Rostock mit östlicher Altstadt Sanierungsgebiet 1991-1992, 1995-2008 137,2 ha 1991	13.863,920	0,000	13.863,920
41	Sagard Rügen, Landkreis 2682 2	Historischer Ortskern Sanierungsgebiet 1992-2005, 2007 8,68 ha 1992	2.494,491	0,000	2.494,491
42	Sassnitz, Stadt Rügen, Landkreis 10614 1	Altstadt Sanierungsgebiet 1991-2001, 2004-2005 22 ha 1991	4.752,659	0,000	4.752,659

**Bundesprogramm der Städtebauförderung**  
**Programmbereich: Städtebauliche Sanierungs- und Entwicklungsmaßnahmen**  
**Land: Mecklenburg-Vorpommern**

Lfd. Nr.	Gemeinde-Ortsteil Kreis Einwohnerzahl 1 = Städtischer Bereich 2 = Ländlicher Bereich	Bezeichnung der Maßnahme Art des Gebietes (Förderung im Programmjahr) Gebietsgröße in ha Aufnahme in das Bundesprogramm	Finanzhilfe des Bundes bis einschl. 2008 1000 Euro	Finanzhilfe des Bundes des Bundes Programmjahr 2009 1000 Euro	Finanzhilfe des Bundes insgesamt 1000 Euro
<b>R u h e n d e Sanierungsmaßnahmen</b>					
43	Schwaan, Stadt Bad Doberan, Landkreis 5275 1	Stadtmitte Sanierungsgebiet 1991-2003, 2006 27,1 ha 1991	2.642,969	0,000	2.642,969
44	Schwerin, Schwerin, Kreisfreie 95855 1	Feldstadt Sanierungsgebiet 1991-2003 32,45 ha 1991	4.508,086	0,000	4.508,086
45	Schwerin, Schwerin, Kreisfreie 95855 1	Schelfstadt/Altstadt Sanierungsgebiet 1991-92, 2002-04, 2007-08 49,7 ha 1991	954,292	0,000	954,292
46	Stavenhagen, Demmin, Landkreis 6115 1	Historische Altstadt Sanierungsgebiet 1992-2007 33,3 ha 1992	3.456,527	0,000	3.456,527
47	Stralsund, Hansestadt Stralsund, Kreisfreie 58027 1	Altstadtinsel Modellvorhaben Sanierungsgebiet M: 1990-1994 1995-2008 104,4 ha 1990	25.994,303	0,000	25.994,303
48	Tessin, Stadt Bad Doberan, Landkreis 4030 1	Historische Altstadt Sanierungsgebiet 1991-2007 30 ha 1991	4.108,048	0,000	4.108,048
49	Tessin, Stadt Bad Doberan, Landkreis 4030 1	Zuckerfabrik / Ziegeleigelände Sanierungsgebiet 2004-2006 3 ha 2004	410,000	0,000	410,000

**Bundesprogramm der Städtebauförderung**  
**Programmbereich: Städtebauliche Sanierungs- und Entwicklungsmaßnahmen**  
**Land: Mecklenburg-Vorpommern**

Lfd. Nr.	Gemeinde-Ortsteil Kreis Einwohnerzahl 1 = Städtischer Bereich 2 = Ländlicher Bereich	Bezeichnung der Maßnahme Art des Gebietes (Förderung im Programmjahr) Gebietsgröße in ha Aufnahme in das Bundesprogramm	Finanzhilfe des Bundes bis einschl. 2008 1000 Euro	Finanzhilfe des Bundes Programmjahr 2009 1000 Euro	Finanzhilfe des Bundes insgesamt 1000 Euro
<b>R u h e n d e Sanierungsmaßnahmen</b>					
50	Teterow, Stadt Güstrow, Landkreis 9255 1	Historischer Stadtkern Sanierungsgebiet 1992, 2002-04, 2006, 2008 43,4 ha 1992	398,172	0,000	398,172
51	Tribsees, Stadt Nordvorpommern, 2835 1	Altstadt Modellvorhaben Sanierungsgebiet M: 1990-1994 25 ha 1990	5.074,572	0,000	5.074,572
52	Usedom, Stadt Ostvorpommern, 1903 2	Altstadt Sanierungsgebiet 1992-2002, 2006-2008 19,4 ha 1992	3.103,437	0,000	3.103,437
53	Warin, Stadt Nordwestmecklenburg, 3623 1	Altstadt Sanierungsgebiet 1992-2005 23,59 ha 1992	2.640,711	0,000	2.640,711
54	Wesenberg, Stadt Mecklenburg-Strelitz, 3182 1	Innenstadt Sanierungsgebiet 1992-2001, 03-05, 2007 16 ha 1992	3.542,485	0,000	3.542,485
55	Wiek Rügen, Landkreis 1213 2	Ortslage Sanierungsgebiet 1992-2002 16,5 ha 1992	1.483,927	0,000	1.483,927
56	Woldegk, Stadt Mecklenburg-Strelitz, 3984 1	Altstadt Sanierungsgebiet 1991-2008 17,14 ha 1991	2.777,444	0,000	2.777,444



**Bundesprogramm der Städtebauförderung**  
**Programmbereich: Städtebauliche Sanierungs- und Entwicklungsmaßnahmen**  
**Land: Mecklenburg-Vorpommern**

Lfd. Nr.	Gemeinde-Ortsteil Kreis Einwohnerzahl 1 = Städtischer Bereich 2 = Ländlicher Bereich	Bezeichnung der Maßnahme Art des Gebietes (Förderung im Programmjahr) Gebietsgröße in ha Aufnahme in das Bundesprogramm	Finanzhilfe des Bundes bis einschl. 2008 1000 Euro	Finanzhilfe des Bundes des Bundes Programmjahr 2009 1000 Euro	Finanzhilfe des Bundes insgesamt 1000 Euro
----------	--	---	---	---	--

R u h e n d e Sanierungsmaßnahmen

57	Wustrow Nordvorpommern, 1268 2	Ortsmitte Sanierungsgebiet 1991-2007 37,3 ha 1991	2.491,452	0,000	2.491,452
----	---	---	-----------	-------	-----------

58	Zinnowitz Ostvorpommern, 3698 2	Ortskern Sanierungsgebiet 1991-1993, 1999-2003, 2006 25,9 ha 1991	1.102,040	0,000	1.102,040
----	--	---	-----------	-------	-----------

R u h e n d e Sanierungsmaßnahmen

<b>Summe Sanierung</b>		<b>Anzahl: 58</b>	<b>182.809,038</b>	<b>0,000</b>	<b>182.809,038</b>
------------------------	--	-------------------	--------------------	--------------	--------------------

**Bundesprogramm der Städtebauförderung**  
**Programmbereich: Städtebauliche Sanierungs- und Entwicklungsmaßnahmen**  
**Land: Mecklenburg-Vorpommern**

Lfd. Nr.	Gemeinde-Ortsteil Kreis Einwohnerzahl	Bezeichnung der Maßnahme Art des Gebietes (Förderung im Programmjahr) Gebietsgröße in ha Aufnahme in das Bundesprogramm	Finanzhilfe des Bundes bis einschl. 2008	Finanzhilfe des Bundes des Bundes Programmjahr 2009	Finanzhilfe des Bundes insgesamt
	1 = Städtischer Bereich 2 = Ländlicher Bereich		1000 Euro	1000 Euro	1000 Euro

R u h e n d e Entwicklungsmaßnahmen

1	Lüdersdorf Nordwestmecklenburg, 5102 2	Herrnburg-Nord Entwicklungsgebiet 1993-1994 380 ha 1993	220,412	0,000	220,412
---	---	---	---------	-------	---------

R u h e n d e Entwicklungsmaßnahmen

<b>Summe Entwicklung</b>	<b>Anzahl: 1</b>	<b>220,412</b>	<b>0,000</b>	<b>220,412</b>
--------------------------	------------------	----------------	--------------	----------------

**Bundesprogramm der Städtebauförderung**  
**Programmbereich: Städtebauliche Sanierungs- und Entwicklungsmaßnahmen**  
**Land: Mecklenburg-Vorpommern**

Lfd. Nr.	Gemeinde-Ortsteil Kreis Einwohnerzahl 1 = Städtischer Bereich 2 = Ländlicher Bereich	Bezeichnung der Maßnahme Art des Gebietes (Förderung im Programmjahr) Gebietsgröße in ha Aufnahme in das Bundesprogramm	Finanzhilfe des Bundes bis einschl. 2008 1000 Euro	Finanzhilfe des Bundes des Bundes Programmjahr 2009 1000 Euro	Finanzhilfe des Bundes insgesamt 1000 Euro
<b>Ausfinanzierte Sanierungsmaßnahmen</b>					
1	Brüel, Stadt Parchim, Landkreis 2954 1	Altstadt Sanierungsgebiet 1991-2000 16,5 ha 1991	1.559,440	0,000	1.559,440
2	Graal-Müritz Bad Doberan, Landkreis 4253 2	Graaler Bereich Sanierungsgebiet 1991-2000, 2002 20 ha 1991	1.568,321	0,000	1.568,321
3	Heringsdorf Ostvorpommern, 9439 2	Ortskern Sanierungsgebiet 1991-1998 15 ha 1991	1.458,886	0,000	1.458,886
4	Leopoldshagen Uecker-Randow, 770 2	Dorfgebiet Sanierungsgebiet 1991-1993 13,8 ha 1991	357,904	0,000	357,904
5	Schwerin, Schwerin, Kreisfreie 95855 1	Hopfenbruchweg/Güterbahnhof Untersuchungsgebiet 2000-2003 83 ha 2000	138,098	0,000	138,098
<b>Ausfinanzierte Sanierungsmaßnahmen</b>					
<b>Summe Sanierung</b>		<b>Anzahl: 5</b>	<b>5.082,649</b>	<b>0,000</b>	<b>5.082,649</b>

**Bundesprogramm der Städtebauförderung**  
**Programmbereich: Städtebauliche Sanierungs- und Entwicklungsmaßnahmen**  
**Land: Mecklenburg-Vorpommern**

Lfd. Nr.	Gemeinde-Ortsteil Kreis Einwohnerzahl	Bezeichnung der Maßnahme Art des Gebietes (Förderung im Programmjahr) Gebietsgröße in ha Aufnahme in das Bundesprogramm	Finanzhilfe des Bundes bis einschl. 2008	Finanzhilfe des Bundes Programmjahr 2009	Finanzhilfe des Bundes insgesamt
	1 = Städtischer Bereich 2 = Ländlicher Bereich		1000 Euro	1000 Euro	1000 Euro

Ausfinanzierte Entwicklungsmaßnahmen

1	Lüdersdorf Nordwestmecklenburg, 5102 2	Hernburg Süd Entwicklungsgebiet 1991 113 ha 1991	35,234	0,000	35,234
---	---	--	--------	-------	--------

Ausfinanzierte Entwicklungsmaßnahmen

<b>Summe Entwicklung</b>	<b>Anzahl: 1</b>	<b>35,234</b>	<b>0,000</b>	<b>35,234</b>
--------------------------	------------------	---------------	--------------	---------------

**Bundesprogramm der Städtebauförderung**  
**Programmbereich: Städtebauliche Sanierungs- und Entwicklungsmaßnahmen**  
**Land: Mecklenburg-Vorpommern**

Lfd. Nr.	Gemeinde-Ortsteil Kreis Einwohnerzahl 1 = Städtischer Bereich 2 = Ländlicher Bereich	Bezeichnung der Maßnahme Art des Gebietes (Förderung im Programmjahr) Gebietsgröße in ha Aufnahme in das Bundesprogramm	Finanzhilfe des Bundes bis einschl. 2008 1000 Euro	Finanzhilfe des Bundes des Bundes Programmjahr 2009 1000 Euro	Finanzhilfe des Bundes insgesamt 1000 Euro
<b>A b g e r e c h n e t e Sanierungsmaßnahmen</b>					
1	Ankershagen Müritz, Landkreis 651 2	Mühlenstr./Schloßbereich Modellvorhaben Sanierungsgebiet M: 1990-1992 5 ha 1990	184,065	0,000	184,065
2	Anklam, Stadt Ostvorpommern, 13768 1	Gellendiner Siedlung Untersuchungsgebiet 1991-1992 30 ha 1991	24,712	0,000	24,712
3	Möllenhagen Müritz, Landkreis 1819 2	Neuer Dorfkern Modellvorhaben Sanierungsgebiet M: 1990-1992 5 ha 1990	65,445	0,000	65,445
<b>A b g e r e c h n e t e Sanierungsmaßnahmen</b>					
<b>Summe Sanierung</b>		<b>Anzahl: 3</b>	<b>274,222</b>	<b>0,000</b>	<b>274,222</b>

**Bundesprogramm der Städtebauförderung**  
**Programmbereich: Städtebauliche Sanierungs- und Entwicklungsmaßnahmen**  
**Land: Mecklenburg-Vorpommern**

			Finanzhilfe des Bundes bis einschl. 2008	Finanzhilfe des Bundes Programmjahr 2009	Finanzhilfe des Bundes insgesamt
			1000 Euro	1000 Euro	1000 Euro
<b>- Zusammenstellung: L a u f e n d e Sanierungsmaßnahmen</b>					
Sanierung Städtischer Bereich	Anzahl:	44	128.049,585	4.681,000	132.730,585
Sanierung Ländlicher Bereich	Anzahl:	3	3.349,761	365,000	3.714,761
	Anzahl:	47	131.399,346	5.046,000	136.445,346
<b>- Zusammenstellung: L a u f e n d e Entwicklungsmaßnahmen</b>					
Entwicklung Städtischer Bereich	Anzahl:	1	3.216,333	110,000	3.326,333
Entwicklung Ländlicher Bereich	Anzahl:	0	0,000	0,000	0,000
	Anzahl:	1	3.216,333	110,000	3.326,333
<b>- Zusammenstellung: R u h e n d e Sanierungsmaßnahmen</b>					
Sanierung Städtischer Bereich	Anzahl:	46	159.382,535	0,000	159.382,535
Sanierung Ländlicher Bereich	Anzahl:	12	23.426,503	0,000	23.426,503
	Anzahl:	58	182.809,038	0,000	182.809,038
<b>- Zusammenstellung: R u h e n d e Entwicklungsmaßnahmen</b>					
Entwicklung Städtischer Bereich	Anzahl:	0	0,000	0,000	0,000
Entwicklung Ländlicher Bereich	Anzahl:	1	220,412	0,000	220,412
	Anzahl:	1	220,412	0,000	220,412
<b>- Zusammenstellung: A u s f i n a n z i e r t e Sanierungsmaßnahmen</b>					
Sanierung Städtischer Bereich	Anzahl:	2	1.697,538	0,000	1.697,538
Sanierung Ländlicher Bereich	Anzahl:	3	3.385,111	0,000	3.385,111
	Anzahl:	5	5.082,649	0,000	5.082,649

**Bundesprogramm der Städtebauförderung**  
**Programmbereich: Städtebauliche Sanierungs- und Entwicklungsmaßnahmen**  
**Land: Mecklenburg-Vorpommern**

		Finanzhilfe des Bundes bis einschl. 2008	Finanzhilfe des Bundes Programmjahr 2009	Finanzhilfe des Bundes insgesamt
		1000 Euro	1000 Euro	1000 Euro
<b>- Zusammenstellung: A u s f i n a n z i e r t e Entwicklungsmaßnahmen</b>				
Entwicklung Städtischer Bereich	Anzahl:	0	0,000	0,000
Entwicklung Ländlicher Bereich	Anzahl:	1	35,234	35,234
	Anzahl:	1	35,234	35,234
<b>- Zusammenstellung: A b g e r e c h n e t e Sanierungsmaßnahmen</b>				
Sanierung Städtischer Bereich	Anzahl:	1	24,712	24,712
Sanierung Ländlicher Bereich	Anzahl:	2	249,510	249,510
	Anzahl:	3	274,222	274,222
<b>Summe: Mecklenburg- Vorpommern</b>	<b>Anzahl:</b>	<b>116</b>	<b>323.037,234</b>	<b>5.156,000</b>
				<b>328.193,234</b>

# Sachsen



**Bundesprogramm der Städtebauförderung**  
**Programmbereich: Städtebauliche Sanierungs- und Entwicklungsmaßnahmen**  
**Land: Sachsen**

Lfd. Nr.	Gemeinde-Ortsteil Kreis Einwohnerzahl 1 = Städtischer Bereich 2 = Ländlicher Bereich	Bezeichnung der Maßnahme Art des Gebietes (Förderung im Programmjahr) Gebietsgröße in ha Aufnahme in das Bundesprogramm	Finanzhilfe des Bundes bis einschl. 2008 1000 Euro	Finanzhilfe des Bundes des Bundes Programmjahr 2009 1000 Euro	Finanzhilfe des Bundes insgesamt 1000 Euro
<b>L a u f e n d e Sanierungsmaßnahmen</b>					
1	Adorf/Vogtl., Stadt Vogtlandkreis 5563 2	Altstadt Sanierungsgebiet 1991, 1995-99, 2002-03, 2005 24 ha 1991	3.009,021	12,745	3.021,766
2	Altenberg, Stadt Sächsische Schweiz- 5829 2	Stadtmitte Sanierungsgebiet 1996-2001, 2003, 2006 19 ha 1996	1.343,830	28,440	1.372,270
3	Altenberg, Stadt Sächsische Schweiz- 5829 2	Bärenstein Stadtmitte Sanierungsgebiet 1994, 1996-1999, 2002 7 ha 1994	489,216	58,725	547,941
4	Annaberg-Buchholz, Erzgebirgskreis 22514 1	Stadtkern - Am Rathaus Sanierungsgebiet 1991, 2000-01, 2007, 2009 10,6 ha 1991	750,882 10,129 *)	14,000	764,882
5	Annaberg-Buchholz, Erzgebirgskreis 22514 1	Stadtkern Buchholz Sanierungsgebiet 1994, 97-2003, 2005-07, 2009 18 ha 1994	2.073,349	56,635	2.129,984
6	Aue, Stadt Erzgebirgskreis 17936 1	Altstadt Sanierungsgebiet 1992, 1995-1998, 2002 26,8 ha 1992	4.469,397	36,690	4.506,087
7	Auerbach/Vogtl., Stadt Vogtlandkreis 20620 1	Stadtkern Sanierungsgebiet 1992, 1994-2002, 2005 28,7 ha 1992	8.344,290 1,467 *)	226,965	8.571,255

**Bundesprogramm der Städtebauförderung**  
**Programmbereich: Städtebauliche Sanierungs- und Entwicklungsmaßnahmen**  
**Land: Sachsen**

Lfd. Nr.	Gemeinde-Ortsteil Kreis Einwohnerzahl 1 = Städtischer Bereich 2 = Ländlicher Bereich	Bezeichnung der Maßnahme Art des Gebietes (Förderung im Programmjahr) Gebietsgröße in ha Aufnahme in das Bundesprogramm	Finanzhilfe des Bundes bis einschl. 2008 1000 Euro	Finanzhilfe des Bundes des Bundes Programmjahr 2009 1000 Euro	Finanzhilfe des Bundes insgesamt 1000 Euro
<b>L a u f e n d e Sanierungsmaßnahmen</b>					
8	Bad Düben, Stadt Nordsachsen 8620 2	Altstadt Sanierungsgebiet 1994, 1996 39,61 ha 1994	5.444,602	7,160	5.451,762
9	Bad Elster, Stadt Vogtlandkreis 3953 2	Stadtmitte Sanierungsgebiet 1994-98, 2002-06, 2008 14 ha 1994	1.596,313	20,760	1.617,073
10	Bad Gottleuba- Sächsische Schweiz- 5969 2	Stadtkern Sanierungsgebiet 1991, 1995, 1999-2001, 2009 22,3 ha 1991	2.249,505	8,805	2.258,310
11	Bad Lausick, Stadt Leipzig 8754 1	Stadtzentrum Sanierungsgebiet 1997-2002, 2004-2007, 2009 15,8 ha 1997	1.708,052	12,585	1.720,637
12	Bad Muskau, Stadt Görlitz 3955 2	Stadtkern Sanierungsgebiet 1994-1998, 2001-04, 2006 23,4 ha 1994	1.583,635	7,105	1.590,740
13	Bad Schandau, Stadt Sächsische Schweiz- 2965 2	Kernstadt Sanierungsgebiet 1991, 1996, 1998-2000, 2002, 2006 23,5 ha 1991	1.782,735	7,155	1.789,890
14	Belgern, Stadt Nordsachsen 5044 2	Altstadt Sanierungsgebiet 1996-2002, 2005-06, 2008 16,85 ha 1996	3.063,315	10,220	3.073,535

**Bundesprogramm der Städtebauförderung**  
**Programmbereich: Städtebauliche Sanierungs- und Entwicklungsmaßnahmen**  
**Land: Sachsen**

Lfd. Nr.	Gemeinde-Ortsteil Kreis Einwohnerzahl 1 = Städtischer Bereich 2 = Ländlicher Bereich	Bezeichnung der Maßnahme Art des Gebietes (Förderung im Programmjahr) Gebietsgröße in ha Aufnahme in das Bundesprogramm	Finanzhilfe des Bundes bis einschl. 2008 1000 Euro	Finanzhilfe des Bundes des Bundes Programmjahr 2009 1000 Euro	Finanzhilfe des Bundes insgesamt 1000 Euro
<b>L a u f e n d e Sanierungsmaßnahmen</b>					
15	Belgershain Leipzig 3448 1	Ortskern Sanierungsgebiet 1994-99, 2002-04, 2008 8 ha 1994	1.964,950	18,075	1.983,025
16	Bernsbach Erzgebirgskreis 4544 2	Ortskern Sanierungsgebiet 1995-2000, 2002-03, 2005 31,29 ha 1995	1.990,667	32,075	2.022,742
17	Bernsdorf, Stadt Bautzen 6314 2	Stadtmitte Sanierungsgebiet 1996-1998, 2002-04, 2006 16 ha 1996	1.309,572 0,477 *)	30,860	1.340,432
18	Bockau Erzgebirgskreis 2538 1	Kernbereich Sanierungsgebiet 1993, 1995-1998, 2002-06, 2009 12 ha 1993	1.201,968	9,785	1.211,753
19	Borna, Stadt Leipzig 21539 1	Stadtzentrum Sanierungsgebiet 1991-1992, 1996, 98-00, 2002 24 ha 1991	6.661,394	19,615	6.681,009
20	Borsdorf Leipzig 8377 1	Ortskern Sanierungsgebiet 1994-1999, 2003, 2006, 2008 22 ha 1994	958,643	11,705	970,348
21	Brand-Erbisdorf, Stadt Mittelsachsen 10949 2	Stadtkern Sanierungsgebiet 1997-2000, 2002 28,5 ha 1997	1.501,108	28,395	1.529,503

**Bundesprogramm der Städtebauförderung**  
**Programmbereich: Städtebauliche Sanierungs- und Entwicklungsmaßnahmen**  
**Land: Sachsen**

Lfd. Nr.	Gemeinde-Ortsteil Kreis Einwohnerzahl 1 = Städtischer Bereich 2 = Ländlicher Bereich	Bezeichnung der Maßnahme Art des Gebietes (Förderung im Programmjahr) Gebietsgröße in ha Aufnahme in das Bundesprogramm	Finanzhilfe des Bundes bis einschl. 2008 1000 Euro	Finanzhilfe des Bundes des Bundes Programmjahr 2009 1000 Euro	Finanzhilfe des Bundes insgesamt 1000 Euro
<b>L a u f e n d e Sanierungsmaßnahmen</b>					
22	Bretnig-Hauswalde Bautzen 3134 1	Ortskern Sanierungsgebiet 1995-2001, 2004 13,8 ha 1995	1.132,834	38,530	1.171,364
23	Burgstädt, Stadt Mittelsachsen 11884 1	Altstadt Sanierungsgebiet 1993, 1996-2005, 2008 17,88 ha 1993	4.557,430	52,175	4.609,605
24	Burkhardtsdorf Erzgebirgskreis 6728 1	Neue Ortsmitte Sanierungsgebiet 2002 5,85 ha 2002	1.794,488 21,571 *)	128,300	1.922,788
25	Chemnitz, Stadt Chemnitz, Stadt 244951 1	Sonnenberg Sanierungsgebiet 1991, 1995, 1999, 2003, 2005, 2007 57,5 ha 1991	8.199,044	253,360	8.452,404
26	Chemnitz, Stadt Chemnitz, Stadt 244951 1	Schloßchemnitz Sanierungsgebiet 1993, 96-99, 2003, 2005-06, 2008 42 ha 1993	3.918,954	18,105	3.937,059
27	Chemnitz, Stadt Chemnitz, Stadt 244951 1	Innenstadt Sanierungsgebiet 1997-2001, 2004-2007, 2009 80 ha 1997	29.742,628	21,345	29.763,973
28	Chemnitz, Stadt Chemnitz, Stadt 244951 1	Brühl-Nord Sanierungsgebiet 1994, 96-99, 2002-03, 2005, 2008 29 ha 1994	3.037,281	33,345	3.070,626

**Bundesprogramm der Städtebauförderung**  
**Programmbereich: Städtebauliche Sanierungs- und Entwicklungsmaßnahmen**  
**Land: Sachsen**

Lfd. Nr.	Gemeinde-Ortsteil Kreis Einwohnerzahl 1 = Städtischer Bereich 2 = Ländlicher Bereich	Bezeichnung der Maßnahme Art des Gebietes (Förderung im Programmjahr) Gebietsgröße in ha Aufnahme in das Bundesprogramm	Finanzhilfe des Bundes bis einschl. 2008 1000 Euro	Finanzhilfe des Bundes Programmjahr 2009 1000 Euro	Finanzhilfe des Bundes insgesamt 1000 Euro
----------	--	---	--	--	---

L a u f e n d e Sanierungsmaßnahmen

29	Chemnitz, Stadt Chemnitz, Stadt 244951 1	Brühl-Boulevard Sanierungsgebiet 2000-01, 2005-06, 2008 16,2 ha 2000	868,217	17,465	885,682
30	Chemnitz, Stadt Chemnitz, Stadt 244951 1	Augustusbürger/Clausstraße Sanierungsgebiet 1994, 1996, 1998-99, 2003, 2007 43 ha 1994	2.980,779	19,530	3.000,309
31	Coswig, Stadt Meißen 22057 1	Innenstadt Sanierungsgebiet 1993-2005, 2007 36,3 ha 1993	3.337,845 3,207 *)	40,655	3.378,500
32	Crimmitschau, Stadt Zwickau 21684 1	Südstadt Sanierungsgebiet 2007 21,21 ha 2007	125,000	49,085	174,085
33	Delitzsch, Stadt Nordsachsen 27181 2	Altstadt Sanierungsgebiet 1991, 1998-2003 29,3 ha 1991	1.428,730	15,655	1.444,385
34	Dippoldiswalde, Stadt Sächsische Schweiz- 10544 1	Freiberger Straße Untersuchungsgebiet 2007 10,4 ha 2007	269,000	11,635	280,635
35	Dresden, Stadt Dresden, Stadt 507513 1	Plauen Sanierungsgebiet 1993, 1998-2003, 2006 12 ha 1993	2.701,476	51,270	2.752,746

**Bundesprogramm der Städtebauförderung**  
**Programmbereich: Städtebauliche Sanierungs- und Entwicklungsmaßnahmen**  
**Land: Sachsen**

Lfd. Nr.	Gemeinde-Ortsteil Kreis Einwohnerzahl 1 = Städtischer Bereich 2 = Ländlicher Bereich	Bezeichnung der Maßnahme Art des Gebietes (Förderung im Programmjahr) Gebietsgröße in ha Aufnahme in das Bundesprogramm	Finanzhilfe des Bundes bis einschl. 2008 1000 Euro	Finanzhilfe des Bundes des Bundes Programmjahr 2009 1000 Euro	Finanzhilfe des Bundes insgesamt 1000 Euro
<b>L a u f e n d e Sanierungsmaßnahmen</b>					
36	Dresden, Stadt Dresden, Stadt 507513 1	Hechtviertel Sanierungsgebiet 1992, 1994 26,9 ha 1992	6.712,815	40,025	6.752,840
37	Dresden, Stadt Dresden, Stadt 507513 1	Neumarkt Sanierungsgebiet 2002 34 ha 2002	11.602,805	695,720	12.298,525
38	Dresden, Stadt Dresden, Stadt 507513 1	Pieschen Sanierungsgebiet 1992, 1994 57 ha 1992	14.701,014	55,325	14.756,339
39	Dresden, Stadt Dresden, Stadt 507513 1	Löbtau Süd Sanierungsgebiet 1993-2000, 2002, 2004 66,9 ha 1993	4.244,366	144,490	4.388,856
40	Dresden, Stadt Dresden, Stadt 507513 1	Friedrichstadt Sanierungsgebiet 2004 77,5 ha 2004	1.835,767	109,530	1.945,297
41	Dresden, Stadt Dresden, Stadt 507513 1	Äußere Neustadt Sanierungsgebiet 1991 87,5 ha 1991	22.344,063	51,030	22.395,093
42	Ebersbach/Sa., Stadt Görlitz 8451 2	Stadtkern Sanierungsgebiet 1995 21 ha 1995	1.745,787 3,558 *)	55,075	1.800,862

**Bundesprogramm der Städtebauförderung**  
**Programmbereich: Städtebauliche Sanierungs- und Entwicklungsmaßnahmen**  
**Land: Sachsen**

Lfd. Nr.	Gemeinde-Ortsteil Kreis Einwohnerzahl 1 = Städtischer Bereich 2 = Ländlicher Bereich	Bezeichnung der Maßnahme Art des Gebietes (Förderung im Programmjahr) Gebietsgröße in ha Aufnahme in das Bundesprogramm	Finanzhilfe des Bundes bis einschl. 2008 1000 Euro	Finanzhilfe des Bundes Programmjahr 2009 1000 Euro	Finanzhilfe des Bundes insgesamt 1000 Euro
<b>L a u f e n d e Sanierungsmaßnahmen</b>					
43	Eibenstock, Stadt Erzgebirgskreis 6339 2	Unterstadt Sanierungsgebiet 1997 13,3 ha 1997	2.299,471	123,570	2.423,041
44	Elsterberg, Stadt Vogtlandkreis 4907 2	Stadtzentrum Sanierungsgebiet 1996, 1998 12,6 ha 1996	2.060,692 4,194 *)	43,225	2.103,917
45	Elstra, Stadt Bautzen 3027 2	Stadtkern Sanierungsgebiet 1993-1999, 2001-04, 2006 24 ha 1993	2.390,393	9,540	2.399,933
46	Falkenstein/Vogtl., Stadt Vogtlandkreis 9154 1	Innenstadt Sanierungsgebiet 1995, 1997-1999, 2001 26 ha 1995	2.395,936	71,590	2.467,526
47	Falkenstein/Vogtl., Stadt Vogtlandkreis 9154 1	Gründerzeitviertel Sanierungsgebiet 2006 27,7 ha 2006	444,838	17,705	462,543
48	Flöha, Stadt Mittelsachsen 10320 1	Plaue/Bernsdorf Sanierungsgebiet 1994-1996, 1998-2002, 2005 49 ha 1994	3.918,407	94,140	4.012,547
49	Frankenberg/Sa., Stadt Mittelsachsen 16283 1	Altstadt Sanierungsgebiet 1993, 1997-2003, 2008 18 ha 1993	3.346,435	12,890	3.359,325

**Bundesprogramm der Städtebauförderung**  
**Programmbereich: Städtebauliche Sanierungs- und Entwicklungsmaßnahmen**  
**Land: Sachsen**

Lfd. Nr.	Gemeinde-Ortsteil Kreis Einwohnerzahl 1 = Städtischer Bereich 2 = Ländlicher Bereich	Bezeichnung der Maßnahme Art des Gebietes (Förderung im Programmjahr) Gebietsgröße in ha Aufnahme in das Bundesprogramm	Finanzhilfe des Bundes bis einschl. 2008 1000 Euro	Finanzhilfe des Bundes des Bundes Programmjahr 2009 1000 Euro	Finanzhilfe des Bundes insgesamt 1000 Euro
<b>L a u f e n d e Sanierungsmaßnahmen</b>					
50	Freiberg, Stadt Mittelsachsen 42364 2	Altstadt Sanierungsgebiet 1991, 2001, 2004-06, 2008 70,7 ha 1991	1.678,094	43,670	1.721,764
51	Freital, Stadt Sächsische Schweiz- 39176 1	Potschappel Sanierungsgebiet 1992, 1996-2000, 2003-04, 2006 57 ha 1992	4.628,732	24,080	4.652,812
52	Freital, Stadt Sächsische Schweiz- 39176 1	Deuben Sanierungsgebiet 36, 1991-2001, 2003-04, 2007 36,9 ha 1991	6.977,095 15,301 *)	50,225	7.027,320
53	Frohburg, Stadt Leipzig 7714 2	Ortskern Sanierungsgebiet 1994-1995, 1997 17,93 ha 1994	3.794,189	183,015	3.977,204
54	Gersdorf Zwickau 4387 1	Ortsmitte Sanierungsgebiet 1993, 1995-1999, 2001 27 ha 1993	2.462,348 14,436 *)	12,475	2.474,823
55	Geyer, Stadt Erzgebirgskreis 3980 1	Stadtkern Sanierungsgebiet 1998-2000, 2003-04, 2006-07, 2009 14 ha 1998	671,179	12,620	683,799
56	Glashütte, Stadt Sächsische Schweiz- 7448 2	Altstadt Sanierungsgebiet 1994-1995, 1997-2004, 2006 24,5 ha 1994	3.224,276	25,075	3.249,351



**Bundesprogramm der Städtebauförderung**  
**Programmbereich: Städtebauliche Sanierungs- und Entwicklungsmaßnahmen**  
**Land: Sachsen**

Lfd. Nr.	Gemeinde-Ortsteil Kreis Einwohnerzahl 1 = Städtischer Bereich 2 = Ländlicher Bereich	Bezeichnung der Maßnahme Art des Gebietes (Förderung im Programmjahr) Gebietsgröße in ha Aufnahme in das Bundesprogramm	Finanzhilfe des Bundes bis einschl. 2008 1000 Euro	Finanzhilfe des Bundes Programmjahr 2009 1000 Euro	Finanzhilfe des Bundes insgesamt 1000 Euro
<b>L a u f e n d e Sanierungsmaßnahmen</b>					
57	Glauchau, Stadt Zwickau 25357 1	Unterstadt - Leipziger Platz Sanierungsgebiet 1994-96, 1998-2000, 2004 15 ha 1994	1.777,747	344,430	2.122,177
58	Glauchau, Stadt Zwickau 25357 1	Stadtkern - Mittelstadt Sanierungsgebiet 1991, 1995-2000, 2004 17,2 ha 1991	5.052,826	34,975	5.087,801
59	Görlitz, Stadt Görlitz 56724 1	Gründerzeitviertel Sanierungsgebiet 1994-2003, 2006 39 ha 1994	4.951,430	423,795	5.375,225
60	Gröditz, Stadt Meißen 7534 2	Ortsmitte Sanierungsgebiet 1994-2000, 2002, 2005 23,32 ha 1994	1.663,231	21,140	1.684,371
61	Großpösna Leipzig 5519 1	Ortskern Sanierungsgebiet 1996 17,82 ha 1996	2.883,929	36,370	2.920,299
62	Großpostwitz/O.L. Bautzen 3006 2	Ortskern Untersuchungsgebiet 2006 28 ha 2006	251,261	10,990	262,251
63	Großröhrsdorf, Stadt Bautzen 7050 1	Stadtkern Sanierungsgebiet 1994 31,7 ha 1994	2.490,127	97,645	2.587,772

**Bundesprogramm der Städtebauförderung**  
**Programmbereich: Städtebauliche Sanierungs- und Entwicklungsmaßnahmen**  
**Land: Sachsen**

Lfd. Nr.	Gemeinde-Ortsteil Kreis Einwohnerzahl 1 = Städtischer Bereich 2 = Ländlicher Bereich	Bezeichnung der Maßnahme Art des Gebietes (Förderung im Programmjahr) Gebietsgröße in ha Aufnahme in das Bundesprogramm	Finanzhilfe des Bundes bis einschl. 2008 1000 Euro	Finanzhilfe des Bundes Programmjahr 2009 1000 Euro	Finanzhilfe des Bundes insgesamt 1000 Euro
<b>L a u f e n d e Sanierungsmaßnahmen</b>					
64	Großschirma, Stadt Mittelsachsen 6044 2	Kernbereich Siebenlehn Sanierungsgebiet 1994-98, 2004-06, 2008 9,7 ha 1994	1.794,741	104,535	1.899,276
65	Großschönau Görlitz 6310 2	Ortskern Sanierungsgebiet 1996, 1999-2000, 2002 30,5 ha 1996	1.050,425 7,051 *)	6,295	1.056,720
66	Grünbach, Vogtlandkreis 1894 2	Ortskern Sanierungsgebiet 1994-95, 2000-01, 2005-06, 2008 5 ha 1994	1.375,901	13,625	1.389,526
67	Grünhain-Beierfeld, Stadt Erzgebirgskreis 6514 1	Stadtkern - Kloster Sanierungsgebiet 1994-95, 1997-99, 2003-04, 2007 18 ha 1994	864,633	51,275	915,908
68	Hartha, Stadt Mittelsachsen 8111 2	Stadtkern Sanierungsgebiet 1994-99, 2003-04, 2007 6 ha 1994	2.538,984	170,770	2.709,754
69	Heidenau, Stadt Sächsische Schweiz- 16456 1	Stadtzentrum Sanierungsgebiet 1993, 1996 22,8 ha 1993	4.257,526	22,370	4.279,896
70	Hohenstein-Ernstthal, Zwickau 16101 1	Neumarkt Sanierungsgebiet 1993, 1996-1999, 2003-04, 2009 11,8 ha 1993	1.026,346	33,010	1.059,356

**Bundesprogramm der Städtebauförderung**  
**Programmbereich: Städtebauliche Sanierungs- und Entwicklungsmaßnahmen**  
**Land: Sachsen**

Lfd. Nr.	Gemeinde-Ortsteil Kreis Einwohnerzahl 1 = Städtischer Bereich 2 = Ländlicher Bereich	Bezeichnung der Maßnahme Art des Gebietes (Förderung im Programmjahr) Gebietsgröße in ha Aufnahme in das Bundesprogramm	Finanzhilfe des Bundes bis einschl. 2008 1000 Euro	Finanzhilfe des Bundes des Bundes Programmjahr 2009 1000 Euro	Finanzhilfe des Bundes insgesamt 1000 Euro
<b>L a u f e n d e Sanierungsmaßnahmen</b>					
71	Hoyerswerda, Stadt Bautzen 40294 2	Bahnhofsvorstadt Sanierungsgebiet 1995-98, 2000-01, 2003-04, 2006 16 ha 1995	1.024,335	92,460	1.116,795
72	Hoyerswerda, Stadt Bautzen 40294 2	Altstadt Sanierungsgebiet 1992-2001, 2003-04, 2006 27 ha 1992	7.903,044	355,805	8.258,849
73	Johanngeorgenstadt, Erzgebirgskreis 5073 2	Stadtkern, Altstadt - Neustadt Sanierungsgebiet 1994, 2001-07, 2009 70,5 ha 1994	2.717,855	87,170	2.805,025
74	Jöhstadt, Stadt Erzgebirgskreis 3193 2	Stadtkern Untersuchungsgebiet 1993, 1995, 2009 17,8 ha 1993	305,946	17,600	323,546
75	Kamenz, Stadt Bautzen 17802 1	Am Damm Sanierungsgebiet 2001-2003, 2007 6,5 ha 2001	817,949 0,991 *)	600,795	1.418,744
76	Kamenz, Stadt Bautzen 17802 2	Altstadt Sanierungsgebiet 1991, 1996, 2000-2001, 2003-05, 2009 39,4 ha 1991	1.231,225	30,410	1.261,635
77	Kirchberg, Stadt Zwickau 9184 1	Stadtkern I Sanierungsgebiet 1993, 1996, 1998-99, 2001-02, 2007, 2009 10,06 ha 1993	2.676,256	64,050	2.740,306

**Bundesprogramm der Städtebauförderung**  
**Programmbereich: Städtebauliche Sanierungs- und Entwicklungsmaßnahmen**  
**Land: Sachsen**

Lfd. Nr.	Gemeinde-Ortsteil Kreis Einwohnerzahl 1 = Städtischer Bereich 2 = Ländlicher Bereich	Bezeichnung der Maßnahme Art des Gebietes (Förderung im Programmjahr) Gebietsgröße in ha Aufnahme in das Bundesprogramm	Finanzhilfe des Bundes bis einschl. 2008 1000 Euro	Finanzhilfe des Bundes des Bundes Programmjahr 2009 1000 Euro	Finanzhilfe des Bundes insgesamt 1000 Euro
<b>L a u f e n d e Sanierungsmaßnahmen</b>					
78	Kirschau Bautzen 2487 2	Ortskern Sanierungsgebiet 1995-96, 1998-2002, 2004 16 ha 1995	1.142,484 7,678 *)	62,790	1.205,274
79	Klingenthal, Stadt Vogtlandkreis 8674 2	Nördliches Stadtzentrum Sanierungsgebiet 1997, 2001 14,5 ha 1997	1.196,778	158,220	1.354,998
80	Königsbrück, Stadt Bautzen 4578 2	Altstadt Sanierungsgebiet 1993-1998, 2000-04, 2006 16,83 ha 1993	2.653,627	25,840	2.679,467
81	Königswartha Bautzen 3940 2	Ortskern Sanierungsgebiet 1994-2003, 2006 22 ha 1994	2.366,870	51,550	2.418,420
82	Kreischa Sächsische Schweiz- 4426 1	Ortsmitte Sanierungsgebiet 1997 13,5 ha 1997	1.229,474	134,220	1.363,694
83	Lauter/Sa., Stadt Erzgebirgskreis 4872 1	Kernbebauung Sanierungsgebiet 1995 16,56 ha 1995	1.819,814	100,655	1.920,469
84	Leipzig, Stadt Leipzig, Stadt 510512 1	Zentraler Bereich Lindenauer Hafen Sanierungsgebiet 2003, 2006 17,2 ha 2003	469,085	37,030	506,115

**Bundesprogramm der Städtebauförderung**  
**Programmbereich: Städtebauliche Sanierungs- und Entwicklungsmaßnahmen**  
**Land: Sachsen**

Lfd. Nr.	Gemeinde-Ortsteil Kreis Einwohnerzahl 1 = Städtischer Bereich 2 = Ländlicher Bereich	Bezeichnung der Maßnahme Art des Gebietes (Förderung im Programmjahr) Gebietsgröße in ha Aufnahme in das Bundesprogramm	Finanzhilfe des Bundes bis einschl. 2008 1000 Euro	Finanzhilfe des Bundes des Bundes Programmjahr 2009 1000 Euro	Finanzhilfe des Bundes insgesamt 1000 Euro
<b>L a u f e n d e Sanierungsmaßnahmen</b>					
85	Leipzig, Stadt Leipzig, Stadt 510512 1	Reudnitz Sanierungsgebiet 1993, 1995-2003, 2007 58 ha 1993	4.912,349	28,330	4.940,679
86	Leipzig, Stadt Leipzig, Stadt 510512 1	Plagwitz Sanierungsgebiet 1993, 1995-2003, 2005, 2008 86 ha 1993	6.449,579	27,380	6.476,959
87	Leipzig, Stadt Leipzig, Stadt 510512 1	Kleinzschocher Sanierungsgebiet 1993, 1995-2003, 2007 31 ha 1993	3.329,674	23,860	3.353,534
88	Leipzig, Stadt Leipzig, Stadt 510512 1	Neustädter Markt Sanierungsgebiet 1991-92, 1994, 1996-2003, 2005, 2009 33,5 ha 1991	4.734,965	11,590	4.746,555
89	Leipzig, Stadt Leipzig, Stadt 510512 1	Lindenau Sanierungsgebiet 1992-95, 1998-2003, 2006, 2009 20 ha 1992	3.741,675	68,755	3.810,430
90	Leipzig, Stadt Leipzig, Stadt 510512 1	Neuschönefeld Sanierungsgebiet 1994, 1997-2003, 2007, 2009 27,7 ha 1994	2.013,515	27,785	2.041,300
91	Leipzig, Stadt Leipzig, Stadt 510512 1	Connewitz Sanierungsgebiet 1991-92, 1995, 1997-01, 2003, 2007, 2009 17 ha 1991	4.340,865	16,545	4.357,410

**Bundesprogramm der Städtebauförderung**  
**Programmbereich: Städtebauliche Sanierungs- und Entwicklungsmaßnahmen**  
**Land: Sachsen**

Lfd. Nr.	Gemeinde-Ortsteil Kreis Einwohnerzahl 1 = Städtischer Bereich 2 = Ländlicher Bereich	Bezeichnung der Maßnahme Art des Gebietes (Förderung im Programmjahr) Gebietsgröße in ha Aufnahme in das Bundesprogramm	Finanzhilfe des Bundes bis einschl. 2008 1000 Euro	Finanzhilfe des Bundes Programmjahr 2009 1000 Euro	Finanzhilfe des Bundes insgesamt 1000 Euro
<b>L a u f e n d e Sanierungsmaßnahmen</b>					
92	Leipzig, Stadt Leipzig, Stadt 510512 1	Gohlis I+II Sanierungsgebiet 1991-92, 1995, 1997-2003, 2009 71 ha 1991	6.684,281	13,175	6.697,456
93	Leipzig, Stadt Leipzig, Stadt 510512 1	Böhlitz-Ehrenberg/Ortsmitte Sanierungsgebiet 1994-1996, 1998-2003, 2009 22,95 ha 1994	2.052,955	16,475	2.069,430
94	Leipzig, Stadt Leipzig, Stadt 510512 1	Lindenau II Sanierungsgebiet 2003, 2005-2006, 2008 50 ha 2003	1.545,540	78,005	1.623,545
95	Leisnig, Stadt Mittelsachsen 6734 2	Altstadt Sanierungsgebiet 18,47ha 1991-1992, 1998, 2001-04, 2006 18,47 ha 1991	744,795	5,815	750,610
96	Lengefeld, Stadt Erzgebirgskreis 4638 2	Stadtkern Sanierungsgebiet 1994, 2002-03, 2007 19 ha 1994	625,944	38,265	664,209
97	Lichtenstein/Sa., Stadt Zwickau 13226 1	Ortsmitte Rödlitz Sanierungsgebiet 1993-97, 1999, 2001-02, 2004-05, 2009 15,7 ha 1993	1.193,175	21,800	1.214,975
98	Lichtenstein/Sa., Stadt Zwickau 13226 1	Stadtkern Sanierungsgebiet 1991, 1995, 1997, 1999, 2001-02, 2005, 2007 16,6 ha 1991	6.846,091	178,520	7.024,611

**Bundesprogramm der Städtebauförderung**  
**Programmbereich: Städtebauliche Sanierungs- und Entwicklungsmaßnahmen**  
**Land: Sachsen**

Lfd. Nr.	Gemeinde-Ortsteil Kreis Einwohnerzahl 1 = Städtischer Bereich 2 = Ländlicher Bereich	Bezeichnung der Maßnahme Art des Gebietes (Förderung im Programmjahr) Gebietsgröße in ha Aufnahme in das Bundesprogramm	Finanzhilfe des Bundes bis einschl. 2008 1000 Euro	Finanzhilfe des Bundes des Bundes Programmjahr 2009 1000 Euro	Finanzhilfe des Bundes insgesamt 1000 Euro
<b>L a u f e n d e Sanierungsmaßnahmen</b>					
99	Limbach-Oberfrohna, Zwickau 26254 2	OT Wolkenburg-Kaufungen Ortskernsanierung Sanierungsgebiet 1995, 1997, 2001-02, 2005, 2007 36 ha 1995	1.081,534	165,235	1.246,769
100	Limbach-Oberfrohna, Zwickau 26254 1	Innenstadt Sanierungsgebiet 1993, 1996-2003, 2007, 2009 19,4 ha 1993	5.505,922	88,990	5.594,912
101	Lößnitz, Stadt Erzgebirgskreis 10035 1	Altstadt Sanierungsgebiet 1997-2002, 2006-07, 2009 18,5 ha 1997	1.935,514 6,660 *)	51,270	1.986,784
102	Lunzenau, Stadt Mittelsachsen 4929 1	Altstadt Sanierungsgebiet 1999-2001, 2003, 2006 11 ha 1999	432,418	8,890	441,308
103	Markkleeberg, Stadt Leipzig 24021 1	Stadtzentrum Ortskern Oetzsch Sanierungsgebiet 1991, 1994 20 ha 1991	6.157,465	56,565	6.214,030
104	Markneukirchen, Stadt Vogtlandkreis 6828 2	Stadtkern Sanierungsgebiet 1993, 1995, 1997-98, 2001-05, 2008 14,18 ha 1993	1.683,759	52,275	1.736,034
105	Markranstädt, Stadt Leipzig 15277 1	Stadtkern Sanierungsgebiet 2000-2005, 2007 26,4 ha 2000	5.053,463	109,245	5.162,708

**Bundesprogramm der Städtebauförderung**  
**Programmbereich: Städtebauliche Sanierungs- und Entwicklungsmaßnahmen**  
**Land: Sachsen**

Lfd. Nr.	Gemeinde-Ortsteil Kreis Einwohnerzahl 1 = Städtischer Bereich 2 = Ländlicher Bereich	Bezeichnung der Maßnahme Art des Gebietes (Förderung im Programmjahr) Gebietsgröße in ha Aufnahme in das Bundesprogramm	Finanzhilfe des Bundes bis einschl. 2008 1000 Euro	Finanzhilfe des Bundes des Bundes Programmjahr 2009 1000 Euro	Finanzhilfe des Bundes insgesamt 1000 Euro
<b>L a u f e n d e Sanierungsmaßnahmen</b>					
106	Meerane, Stadt Zwickau 16752 1	Stadtkern Sanierungsgebiet 1993, 1996-99, 2002-03, 2005 14,9 ha 1993	4.359,714	37,355	4.397,069
107	Meißen, Stadt Meißen 27856 1	Historische Altstadt Modellvorhaben Sanierungsgebiet M: 1990-1994 1993, 2005-2006, 2008 32 ha 1990	15.404,628	48,395	15.453,023
108	Meißen, Stadt Meißen 27856 1	Niederfähre-Vorbrücke Sanierungsgebiet 1993, 1996-98, 2000-01, 2003-05, 2007 35,8 ha 1993	2.652,266 11,620 *)	128,155	2.780,421
109	Mittweida, Stadt Mittelsachsen 16152 1	Stadtkern Sanierungsgebiet 1992, 1995-99, 2003, 2007 19,75 ha 1992	2.549,063	13,750	2.562,813
110	Mügel, Stadt Nordsachsen 4642 2	Stadtmitte Sanierungsgebiet 1994-2000, 2002 18,15 ha 1994	2.048,589	16,365	2.064,954
111	Mutzschen, Stadt Leipzig 2256 2	Kernstadt Untersuchungsgebiet 2006 25,6 ha 2006	154,000	8,985	162,985
112	Mylau, Stadt Vogtlandkreis 2889 1	Stadtkern Sanierungsgebiet 1998-2001, 2005 12,25 ha 1998	958,206	40,660	998,866



**Bundesprogramm der Städtebauförderung**  
**Programmbereich: Städtebauliche Sanierungs- und Entwicklungsmaßnahmen**  
**Land: Sachsen**

Lfd. Nr.	Gemeinde-Ortsteil Kreis Einwohnerzahl 1 = Städtischer Bereich 2 = Ländlicher Bereich	Bezeichnung der Maßnahme Art des Gebietes (Förderung im Programmjahr) Gebietsgröße in ha Aufnahme in das Bundesprogramm	Finanzhilfe des Bundes bis einschl. 2008 1000 Euro	Finanzhilfe des Bundes Programmjahr 2009 1000 Euro	Finanzhilfe des Bundes insgesamt 1000 Euro
<b>L a u f e n d e Sanierungsmaßnahmen</b>					
113	Naunhof, Stadt Leipzig 8716 1	Innenstadt Sanierungsgebiet 1994-1998, 2000-2007, 2009 36,59 ha 1994	6.171,792	20,280	6.192,072
114	Neugersdorf, Stadt Görlitz 6163 2	August-Bebel-Straße Sanierungsgebiet 1994, 1995, 1997-2004, 2006, 2009 35 ha 1994	1.443,235 10,794 *)	6,315	1.449,550
115	Neukirchen/Erzgeb. Erzgebirgskreis 7214 2	Ortskern Sanierungsgebiet 2005-2007, 2009 27,2 ha 2005	121,209	44,960	166,169
116	Neukirch/Lausitz Bautzen 5425 2	Hauptstraße Sanierungsgebiet 1996, 1998-2004, 2006 22,3 ha 1996	2.090,548	52,155	2.142,703
117	Neumark Vogtlandkreis 3253 2	Ortskern Sanierungsgebiet 2001 21,78 ha 2001	963,963	33,170	997,133
118	Neusalza-Spremberg, Görlitz 3804 2	Stadtkern Sanierungsgebiet 1997-2000, 2002, 2004-05, 2008 28,5 ha 1997	1.161,302	11,740	1.173,042
119	Neustadt i. Sa., Stadt Sächsische Schweiz- 14438 2	Innenstadt Sanierungsgebiet 1993, 1995, 1997-2000, 2002 19,45 ha 1993	3.985,975 16,486 *)	60,895	4.046,870

**Bundesprogramm der Städtebauförderung**  
**Programmbereich: Städtebauliche Sanierungs- und Entwicklungsmaßnahmen**  
**Land: Sachsen**

Lfd. Nr.	Gemeinde-Ortsteil Kreis Einwohnerzahl 1 = Städtischer Bereich 2 = Ländlicher Bereich	Bezeichnung der Maßnahme Art des Gebietes (Förderung im Programmjahr) Gebietsgröße in ha Aufnahme in das Bundesprogramm	Finanzhilfe des Bundes bis einschl. 2008 1000 Euro	Finanzhilfe des Bundes Programmjahr 2009 1000 Euro	Finanzhilfe des Bundes insgesamt 1000 Euro
<b>L a u f e n d e Sanierungsmaßnahmen</b>					
120	Niederwürschnitz Erzgebirgskreis 2937 1	Ortskern Sanierungsgebiet 1994-1997, 2001-2007, 2009 28 ha 1994	2.473,214	382,080	2.855,294
121	Niesky, Stadt Görlitz 10557 2	Historisches Stadtzentrum Sanierungsgebiet 1997-2000, 2002, 2005 15,84 ha 1997	1.696,623	41,885	1.738,508
122	Nossen, Stadt Meißen 7323 2	Innenstadt Sanierungsgebiet 1991, 1994-2004, 2007 16,5 ha 1991	3.312,974	284,200	3.597,174
123	Nünchritz Meißen 6360 2	Ortskern Sanierungsgebiet 1994-95, 1997-2003, 2007 7,2 ha 1994	1.165,426	18,115	1.183,541
124	Oberlungwitz, Stadt Zwickau 6627 1	Stadtzentrum Sanierungsgebiet 1994-98, 2000, 2002-03, 2007 23,6 ha 1994	2.566,229	151,255	2.717,484
125	Oelsnitz/Erzgeb., Stadt Erzgebirgskreis 12417 1	Niederoelsnitz Sanierungsgebiet 1992, 1997-98, 2001-06, 2008 24 ha 1992	2.423,747	108,605	2.532,352
126	Oelsnitz/Erzgeb., Stadt Erzgebirgskreis 12417 1	Neuoelsnitz Um den Karl-Liebknecht-Schacht Sanierungsgebiet 2007 12,6 ha 2007	763,694	337,685	1.101,379

**Bundesprogramm der Städtebauförderung**  
**Programmbereich: Städtebauliche Sanierungs- und Entwicklungsmaßnahmen**  
**Land: Sachsen**

Lfd. Nr.	Gemeinde-Ortsteil Kreis Einwohnerzahl 1 = Städtischer Bereich 2 = Ländlicher Bereich	Bezeichnung der Maßnahme Art des Gebietes (Förderung im Programmjahr) Gebietsgröße in ha Aufnahme in das Bundesprogramm	Finanzhilfe des Bundes bis einschl. 2008 1000 Euro	Finanzhilfe des Bundes des Bundes Programmjahr 2009 1000 Euro	Finanzhilfe des Bundes insgesamt 1000 Euro
<b>L a u f e n d e Sanierungsmaßnahmen</b>					
127	Oelsnitz/Erzgeb., Stadt Erzgebirgskreis 12417 1	Kernstadt Sanierungsgebiet 1994 34,32 ha 1994	5.912,414	390,530	6.302,944
128	Oelsnitz/Vogtl., Stadt Vogtlandkreis 11905 2	Stadtkern Sanierungsgebiet 1993, 1995-2007 29 ha 1993	3.398,274	158,860	3.557,134
129	Olbernhau, Stadt Erzgebirgskreis 10535 1	Altstadt Sanierungsgebiet 1992, 1995-96, 1998-99, 2002, 2005 19,8 ha 1992	3.721,731	203,535	3.925,266
130	Olbernhau, Stadt Erzgebirgskreis 10535 1	Saigerhütte Sanierungsgebiet 2007 10,21 ha 2007	192,500	79,575	272,075
131	Oppach Görlitz 2986 2	Ortsmitte Sanierungsgebiet 1996-2002, 2004, 2008 10,2 ha 1996	614,076	16,630	630,706
132	Oschatz, Stadt Nordsachsen 15745 2	Historischer Ortskern Sanierungsgebiet 1991-1992, 1999 27 ha 1991	2.370,068	11,330	2.381,398
133	Pausa/Vogtl., Stadt Vogtlandkreis 3787 1	Stadtzentrum Sanierungsgebiet 2001-2002, 2005-2007, 2009 14,4 ha 2001	256,711	9,445	266,156

**Bundesprogramm der Städtebauförderung**  
**Programmbereich: Städtebauliche Sanierungs- und Entwicklungsmaßnahmen**  
**Land: Sachsen**

Lfd. Nr.	Gemeinde-Ortsteil Kreis Einwohnerzahl 1 = Städtischer Bereich 2 = Ländlicher Bereich	Bezeichnung der Maßnahme Art des Gebietes (Förderung im Programmjahr) Gebietsgröße in ha Aufnahme in das Bundesprogramm	Finanzhilfe des Bundes bis einschl. 2008 1000 Euro	Finanzhilfe des Bundes Programmjahr 2009 1000 Euro	Finanzhilfe des Bundes insgesamt 1000 Euro
<b>L a u f e n d e Sanierungsmaßnahmen</b>					
134	Pegau, Stadt Leipzig 4737 1	Altstadt Sanierungsgebiet 1991, 1993, 1995-2006, 2009 23 ha 1991	2.604,076 22,956 *)	7,365	2.611,441
135	Penig, Stadt Mittelsachsen 10134 1	Altstadtbereich Sanierungsgebiet 2001-2002, 2004 31,4 ha 2001	749,723	77,290	827,013
136	Pirna, Stadt Sächsische Schweiz- 39438 1	Altstadt Sanierungsgebiet 1991, 1993, 1995, 1999-2001, 2006 17,4 ha 1991	2.124,902	6,225	2.131,127
137	Plauen, Stadt Vogtlandkreis 67613 1	Altstadt Sanierungsgebiet 1991-1993, 1995-2001, 2005 20,3 ha 1991	9.434,978	794,440	10.229,418
138	Plauen, Stadt Vogtlandkreis 67613 1	Burgstraße Sanierungsgebiet 1992, 1995-98, 2000, 2003 44,3 ha 1992	4.913,844	35,675	4.949,519
139	Plauen, Stadt Vogtlandkreis 67613 1	Östliche Bahnhofsvorstadt Sanierungsgebiet 2007 58 ha 2007	422,500	294,660	717,160
140	Pockau Erzgebirgskreis 4103 2	Alt-Pockau Sanierungsgebiet 1995-99, 2003, 2005, 2007, 2009 29 ha 1995	601,361	27,170	628,531

**Bundesprogramm der Städtebauförderung**  
**Programmbereich: Städtebauliche Sanierungs- und Entwicklungsmaßnahmen**  
**Land: Sachsen**

Lfd. Nr.	Gemeinde-Ortsteil Kreis Einwohnerzahl 1 = Städtischer Bereich 2 = Ländlicher Bereich	Bezeichnung der Maßnahme Art des Gebietes (Förderung im Programmjahr) Gebietsgröße in ha Aufnahme in das Bundesprogramm	Finanzhilfe des Bundes bis einschl. 2008 1000 Euro	Finanzhilfe des Bundes des Bundes Programmjahr 2009 1000 Euro	Finanzhilfe des Bundes insgesamt 1000 Euro
<b>L a u f e n d e Sanierungsmaßnahmen</b>					
141	Pulsnitz, Stadt Bautzen 6480 1	Innenstadt Sanierungsgebiet 1994-2000, 2004 37,2 ha 1994	2.711,386	10,600	2.721,986
142	Radeberg, Stadt Bautzen 18411 1	Innenstadt Sanierungsgebiet 1993 36 ha 1993	5.694,666	110,765	5.805,431
143	Radebeul, Stadt Meißen 33300 1	Radebeul Ost Sanierungsgebiet 2003 29 ha 2003	1.801,500	176,825	1.978,325
144	Radeburg, Stadt Meißen 7858 1	Stadtmitte Sanierungsgebiet 1995-2000, 2003 17,32 ha 1995	2.231,780	90,110	2.321,890
145	Raschau-Markersbach Erzgebirgskreis 5778 1	Raschau Sanierungsgebiet 1995-2003, 2006 20 ha 1995	1.419,813	11,205	1.431,018
146	Regis-Breitungen, Stadt Leipzig 4178 1	Alt Breitungen Sanierungsgebiet 1994-1995, 2000-01, 2003, 2006 21,6 ha 1994	938,604	61,280	999,884
147	Reichenbach/O.L., Stadt Görlitz 4209 2	Stadtmitte Sanierungsgebiet 1994-2001, 2003, 2007 16,2 ha 1994	2.301,970	139,305	2.441,275

**Bundesprogramm der Städtebauförderung**  
**Programmbereich: Städtebauliche Sanierungs- und Entwicklungsmaßnahmen**  
**Land: Sachsen**

Lfd. Nr.	Gemeinde-Ortsteil Kreis Einwohnerzahl 1 = Städtischer Bereich 2 = Ländlicher Bereich	Bezeichnung der Maßnahme Art des Gebietes (Förderung im Programmjahr) Gebietsgröße in ha Aufnahme in das Bundesprogramm	Finanzhilfe des Bundes bis einschl. 2008 1000 Euro	Finanzhilfe des Bundes Programmjahr 2009 1000 Euro	Finanzhilfe des Bundes insgesamt 1000 Euro
<b>L a u f e n d e Sanierungsmaßnahmen</b>					
148	Riesa, Stadt Meißen 35508 2	Stadtkern Sanierungsgebiet 1991, 1993-2000, 2002-04, 2008 43,29 ha 1991	7.043,565	63,390	7.106,955
149	Rochlitz, Stadt Mittelsachsen 6481 2	Historischer Stadtkern Sanierungsgebiet 1991, 1996, 1998 30,89 ha 1991	2.088,373	37,590	2.125,963
150	Rodewisch, Stadt Vogtlandkreis 7366 1	Stadtkern Sanierungsgebiet 1994-96, 1998, 2003, 2007 19 ha 1994	2.330,066	86,640	2.416,706
151	Roßwein, Stadt Mittelsachsen 7290 2	Stadtkern Sanierungsgebiet 1994-1997, 2001 19,02 ha 1994	2.858,845	101,435	2.960,280
152	Rötha, Stadt Leipzig 4035 1	Stadtkern Sanierungsgebiet 1991, 1993-99, 2002-05, 2008 20,2 ha 1991	1.846,974	5,880	1.852,854
153	Rothenburg/O.L., Stadt Görlitz 5576 2	Altstadt Sanierungsgebiet 1997 23,07 ha 1997	1.062,257	16,805	1.079,062
154	Sayda, Stadt Mittelsachsen 2134 2	Ortskern - Dresdner Straße Sanierungsgebiet 1994, 2003-2005, 2009 12 ha 1994	511,630	12,830	524,460

**Bundesprogramm der Städtebauförderung**  
**Programmbereich: Städtebauliche Sanierungs- und Entwicklungsmaßnahmen**  
**Land: Sachsen**

Lfd. Nr.	Gemeinde-Ortsteil Kreis Einwohnerzahl 1 = Städtischer Bereich 2 = Ländlicher Bereich	Bezeichnung der Maßnahme Art des Gebietes (Förderung im Programmjahr) Gebietsgröße in ha Aufnahme in das Bundesprogramm	Finanzhilfe des Bundes bis einschl. 2008 1000 Euro	Finanzhilfe des Bundes des Bundes Programmjahr 2009 1000 Euro	Finanzhilfe des Bundes insgesamt 1000 Euro
<b>L a u f e n d e Sanierungsmaßnahmen</b>					
155	Schildau, Nordsachsen 3659 2	Historische Altstadt Sanierungsgebiet 1995, 1997 15,5 ha 1995	1.476,332	53,940	1.530,272
156	Schkeuditz, Stadt Nordsachsen 18150 1	Innenstadt Sanierungsgebiet 1991-1992, 1995 28,6 ha 1991	6.274,036	314,380	6.588,416
157	Schlettau, Stadt Erzgebirgskreis 2691 1	Altstadt Sanierungsgebiet 2003 14 ha 2003	420,697	100,185	520,882
158	Sebnitz, Stadt Sächsische Schweiz- 8837 2	Stadtzentrum Sanierungsgebiet 1992, 1997-2002, 2005 35,2 ha 1992	3.613,099	7,360	3.620,459
159	Sohland a. d. Spree Bautzen 7413 2	Ortskern Sanierungsgebiet 1998-1999, 2002-03, 2006 18,73 ha 1998	778,337	15,935	794,272
160	St. Egidien Zwickau 3552 2	Kernbereich Sanierungsgebiet 2001-2005, 2007 21,8 ha 2001	780,832	14,280	795,112
161	Stadt Wehlen, Stadt Sächsische Schweiz- 1718 2	Stadtmitte Sanierungsgebiet 1994-96, 1998, 2001-03, 2007 21,5 ha 1994	821,006	9,730	830,736

**Bundesprogramm der Städtebauförderung**  
**Programmbereich: Städtebauliche Sanierungs- und Entwicklungsmaßnahmen**  
**Land: Sachsen**

Lfd. Nr.	Gemeinde-Ortsteil Kreis Einwohnerzahl 1 = Städtischer Bereich 2 = Ländlicher Bereich	Bezeichnung der Maßnahme Art des Gebietes (Förderung im Programmjahr) Gebietsgröße in ha Aufnahme in das Bundesprogramm	Finanzhilfe des Bundes bis einschl. 2008 1000 Euro	Finanzhilfe des Bundes Programmjahr 2009 1000 Euro	Finanzhilfe des Bundes insgesamt 1000 Euro
<b>L a u f e n d e Sanierungsmaßnahmen</b>					
162	Stollberg/Erzgeb., Stadt Erzgebirgskreis 12191 1	Altstadt Sanierungsgebiet 1992, 1995-98, 2002, 2004 25,5 ha 1992	3.912,295	59,245	3.971,540
163	Stolpen, Stadt Sächsische Schweiz- 5988 2	Innenstadt Sanierungsgebiet 1996, 1998-2000, 2002-06, 2008 22,1 ha 1996	1.753,276	25,435	1.778,711
164	Strehla, Stadt Meißen 4094 2	Altstadt Sanierungsgebiet 1991, 1994, 2000-03, 2006 25,83 ha 1991	1.183,691	27,005	1.210,696
165	Tharandt, Stadt Sächsische Schweiz- 5646 1	Stadtmitte Sanierungsgebiet 1994-1996, 1998 43 ha 1994	1.577,870	31,545	1.609,415
166	Thum, Stadt Erzgebirgskreis 5751 1	Kernstadt Sanierungsgebiet 1994-1997, 1999-2003, 2006 18,3 ha 1994	2.274,106	92,010	2.366,116
167	Torgau, Stadt Nordsachsen 17837 2	Altstadt I Sanierungsgebiet 1991-1992, 1998-1999, 2002 30,9 ha 1991	1.644,318	65,635	1.709,953
168	Treuen, Stadt Vogtlandkreis 8791 1	Obere Stadt Untersuchungsgebiet 2008 15 ha 2008	3.347,137	24,175	3.371,312



**Bundesprogramm der Städtebauförderung**  
**Programmbereich: Städtebauliche Sanierungs- und Entwicklungsmaßnahmen**  
**Land: Sachsen**

Lfd. Nr.	Gemeinde-Ortsteil Kreis Einwohnerzahl 1 = Städtischer Bereich 2 = Ländlicher Bereich	Bezeichnung der Maßnahme Art des Gebietes (Förderung im Programmjahr) Gebietsgröße in ha Aufnahme in das Bundesprogramm	Finanzhilfe des Bundes bis einschl. 2008 1000 Euro	Finanzhilfe des Bundes Programmjahr 2009 1000 Euro	Finanzhilfe des Bundes insgesamt 1000 Euro
<b>L a u f e n d e Sanierungsmaßnahmen</b>					
169	Treuen, Stadt Vogtlandkreis 8791 1	Stadtkern Sanierungsgebiet 1993, 1996, 1998, 2001, 2006 14,02 ha 1993	372,607	8,905	381,512
170	Waldenburg, Stadt Zwickau 4492 1	Altstadt Sanierungsgebiet 2005 22,02 ha 2005	460,000	14,945	474,945
171	Waldheim, Stadt Mittelsachsen 8711 2	Stadtzentrum Sanierungsgebiet 1993-2005, 2007 29,52 ha 1993	4.022,416 9,181 *)	99,055	4.121,471
172	Weißwasser/O.L., Stadt Görlitz 20298 2	Straße der Einheit Sanierungsgebiet 1992, 1995-2003, 2006 17 ha 1992	3.094,791	72,355	3.167,146
173	Weißwasser/O.L., Stadt Görlitz 20298 2	Straße des Friedens Sanierungsgebiet 1994-1996, 1998-2002, 2006 23,7 ha 1994	2.650,671	46,700	2.697,371
174	Werdau, Stadt Zwickau 23565 1	Am Brühl Sanierungsgebiet 1993-2003, 2005 28,03 ha 1993	5.827,799	320,890	6.148,689
175	Werdau, Stadt Zwickau 23565 1	Leubnitz Bergstraße Sanierungsgebiet 1994, 1996-1999, 2002-2004, 2008 7,3 ha 1994	735,089	19,780	754,869

**Bundesprogramm der Städtebauförderung**  
**Programmbereich: Städtebauliche Sanierungs- und Entwicklungsmaßnahmen**  
**Land: Sachsen**

Lfd. Nr.	Gemeinde-Ortsteil Kreis Einwohnerzahl 1 = Städtischer Bereich 2 = Ländlicher Bereich	Bezeichnung der Maßnahme Art des Gebietes (Förderung im Programmjahr) Gebietsgröße in ha Aufnahme in das Bundesprogramm	Finanzhilfe des Bundes bis einschl. 2008 1000 Euro	Finanzhilfe des Bundes des Bundes Programmjahr 2009 1000 Euro	Finanzhilfe des Bundes insgesamt 1000 Euro
<b>L a u f e n d e Sanierungsmaßnahmen</b>					
176	Wilkau-Haßlau, Stadt Zwickau 11448 1	Stadtzentrum Sanierungsgebiet 1995-2004, 2008 11,75 ha 1995	2.386,087	5,810	2.391,897
177	Wilsdruff, Stadt Sächsische Schweiz- 13682 1	Stadtkern Sanierungsgebiet 1997-2002, 2005-2007, 2009 42 ha 1997	3.290,149	11,460	3.301,609
178	Wilthen, Stadt Bautzen 5870 2	Ortsmitte Sanierungsgebiet 1994-95, 1998-2001, 2004, 2006 17,86 ha 1994	2.011,311	26,905	2.038,216
179	Wittichenau, Stadt Bautzen 6112 2	Altstadt Sanierungsgebiet 1993-1999, 2002 20 ha 1993	3.033,593	21,000	3.054,593
180	Wurzen, Stadt Leipzig 17341 2	Altstadt Sanierungsgebiet 1991, 1993, 1996, 1998-99, 2004-06, 2008 16,95 ha 1991	2.154,145	10,025	2.164,170
181	Zeithain Meißen 6384 2	Alter Dorfkern Sanierungsgebiet 1994-1995, 1997 23,95 ha 1994	2.071,519	8,275	2.079,794
182	Zschorlau Erzgebirgskreis 5765 1	Ortskern Sanierungsgebiet 1994-2000, 2003-05, 2008 12,15 ha 1994	1.672,376 1,498 *)	72,650	1.745,026

**Bundesprogramm der Städtebauförderung**  
**Programmbereich: Städtebauliche Sanierungs- und Entwicklungsmaßnahmen**  
**Land: Sachsen**

Lfd. Nr.	Gemeinde-Ortsteil Kreis Einwohnerzahl 1 = Städtischer Bereich 2 = Ländlicher Bereich	Bezeichnung der Maßnahme Art des Gebietes (Förderung im Programmjahr) Gebietsgröße in ha Aufnahme in das Bundesprogramm	Finanzhilfe des Bundes bis einschl. 2008 1000 Euro	Finanzhilfe des Bundes des Bundes Programmjahr 2009 1000 Euro	Finanzhilfe des Bundes insgesamt 1000 Euro
----------	--	---	---	---	--

L a u f e n d e Sanierungsmaßnahmen

183	Zwickau, Stadt Zwickau 95841 1	Bahnhofsvorstadt Sanierungsgebiet 1992, 1996-99, 2003, 2006 30,5 ha 1992	7.309,179	26,525	7.335,704
184	Zwickau, Stadt Zwickau 95841 1	Oberplanitz Sanierungsgebiet 2002-2003, 2009 21,5 ha 2002	41,195	8,235	49,430
185	Zwickau, Stadt Zwickau 95841 1	Nordvorstadt Sanierungsgebiet 1991, 1993, 1997, 2001, 2006 39 ha 1991	6.383,725	16,670	6.400,395

L a u f e n d e Sanierungsmaßnahmen

<b>Summe Sanierung</b>	<b>Anzahl: 185</b>	<b>559.666,847</b>	<b>14.078,000</b>	<b>573.744,847</b>
------------------------	--------------------	--------------------	-------------------	--------------------

**Bundesprogramm der Städtebauförderung**  
**Programmbereich: Städtebauliche Sanierungs- und Entwicklungsmaßnahmen**  
**Land: Sachsen**

Lfd. Nr.	Gemeinde-Ortsteil Kreis Einwohnerzahl 1 = Städtischer Bereich 2 = Ländlicher Bereich	Bezeichnung der Maßnahme Art des Gebietes (Förderung im Programmjahr) Gebietsgröße in ha Aufnahme in das Bundesprogramm	Finanzhilfe des Bundes bis einschl. 2008 1000 Euro	Finanzhilfe des Bundes des Bundes Programmjahr 2009 1000 Euro	Finanzhilfe des Bundes insgesamt 1000 Euro
<b>R u h e n d e Sanierungsmaßnahmen</b>					
1	Arnsdorf Bautzen 4844 2	Ortskern Sanierungsgebiet 2001, 2004-2008 27 ha 2001	474,490	0,000	474,490
2	Bad Schlema Erzgebirgskreis 5363 1	Zentrum Sanierungsgebiet 1997-1999, 2002, 2006 40 ha 1997	531,175	0,000	531,175
3	Bautzen, Stadt Bautzen 41364 2	Altstadt Sanierungsgebiet 1991, 1993-1999, 2003, 2006-2008 20,3 ha 1991	1.436,666	0,000	1.436,666
4	Bernstadt a. d. Eigen, Sta Görlitz 3959 2	Stadtkern Sanierungsgebiet 1995-2001, 2003, 2006 24,5 ha 1995	1.145,801	0,000	1.145,801
5	Bischofswerda, Stadt Bautzen 12545 2	Innenstadt Sanierungsgebiet 1995, 97-2000, 2003, 2006-07 21 ha 1995	1.135,426	0,000	1.135,426
6	Böhlen, Stadt Leipzig 6905 1	Stadtkern Sanierungsgebiet 1997-2004 12 ha 1997	803,006	0,000	803,006
7	Böhlen, Stadt Leipzig 6905 1	SZ Großdeuben Sanierungsgebiet 2001 4,5 ha 2001	432,358	0,000	432,358

**Bundesprogramm der Städtebauförderung**  
**Programmbereich: Städtebauliche Sanierungs- und Entwicklungsmaßnahmen**  
**Land: Sachsen**

Lfd. Nr.	Gemeinde-Ortsteil Kreis Einwohnerzahl 1 = Städtischer Bereich 2 = Ländlicher Bereich	Bezeichnung der Maßnahme Art des Gebietes (Förderung im Programmjahr) Gebietsgröße in ha Aufnahme in das Bundesprogramm	Finanzhilfe des Bundes bis einschl. 2008 1000 Euro	Finanzhilfe des Bundes des Bundes Programmjahr 2009 1000 Euro	Finanzhilfe des Bundes insgesamt 1000 Euro
<b>R u h e n d e Sanierungsmaßnahmen</b>					
8	Brandis, Stadt Leipzig 9711 1	Altstadtsanierung Stadtkern Sanierungsgebiet 1994-95, 1998-99, 2001-02, 2004-05, 2008 22 ha 1994	2.598,673	0,000	2.598,673
9	Breitenbrunn/Erzgeb. Erzgebirgskreis 6209 2	Erlabrunn/Erw. Ortskernbereich Sanierungsgebiet 1996-97, 1999-2000, 2005-2006 21 ha 1996	579,292	0,000	579,292
10	Breitenbrunn/Erzgeb. Erzgebirgskreis 6209 1	Antonsthal/Antonshöhe Sanierungsgebiet 1995-1998 10,07 ha 1995	226,628	0,000	226,628
11	Chemnitz, Stadt Chemnitz, Stadt 244951 1	Kaßberg Sanierungsgebiet 1993, 1995-1996, 1998 21,7 ha 1993	5.871,596	0,000	5.871,596
12	Chemnitz, Stadt Chemnitz, Stadt 244951 1	Stadtumbau I Sanierungsgebiet 2001-2003, 2008 301 ha 2002	1.824,962	0,000	1.824,962
13	Colditz, Stadt Leipzig 5048 2	Altstadtsanierung Stadtkern Sanierungsgebiet 1991, 1995-2002, 2005, 2007-2008 11,6 ha 1991	2.900,504	0,000	2.900,504
14	Crimmitschau, Stadt Zwickau 21684 1	Erweitertes Stadtzentrum Sanierungsgebiet 1991, 1993-96, 1998-99, 2001 11,6 ha 1991	3.078,361	0,000	3.078,361

**Bundesprogramm der Städtebauförderung**  
**Programmbereich: Städtebauliche Sanierungs- und Entwicklungsmaßnahmen**  
**Land: Sachsen**

Lfd. Nr.	Gemeinde-Ortsteil Kreis Einwohnerzahl 1 = Städtischer Bereich 2 = Ländlicher Bereich	Bezeichnung der Maßnahme Art des Gebietes (Förderung im Programmjahr) Gebietsgröße in ha Aufnahme in das Bundesprogramm	Finanzhilfe des Bundes bis einschl. 2008 1000 Euro	Finanzhilfe des Bundes des Bundes Programmjahr 2009 1000 Euro	Finanzhilfe des Bundes insgesamt 1000 Euro
<b>R u h e n d e Sanierungsmaßnahmen</b>					
15	Cunewalde Bautzen 5348 2	Ortsmitte Sanierungsgebiet 1993, 1996-2008 20,1 ha 1993	2.087,208	0,000	2.087,208
16	Dahlen, Stadt Nordsachsen 4952 2	Stadtkern Sanierungsgebiet 1994-1999, 2001-2002 27,8 ha 1994	1.102,790	0,000	1.102,790
17	Döbeln, Stadt Mittelsachsen 20726 2	Innenstadt Sanierungsgebiet 1991-92, 1995-2005, 2007-2008 24 ha 1991	4.383,291	0,000	4.383,291
18	Döbeln, Stadt Mittelsachsen 20726 2	Oschatzer Str./Dresdner Str. Sanierungsgebiet 1995-96, 1999, 2002-03, 2005-06 7 ha 1995	559,118	0,000	559,118
19	Dommitzsch, Stadt Nordsachsen 2923 2	Stadtkern Sanierungsgebiet 1998-2002, 2004, 2007 23,5 ha 1998	1.224,035	0,000	1.224,035
20	Dresden, Stadt Dresden, Stadt 507513 1	Cossebaude-Altstadt Sanierungsgebiet 1995-1996, 1998-2006 14 ha 1995	1.664,606	0,000	1.664,606
21	Dresden, Stadt Dresden, Stadt 507513 1	Langebrück/Ortsmitte Sanierungsgebiet 1995-2006 10,6 ha 1995	1.499,769	0,000	1.499,769

**Bundesprogramm der Städtebauförderung**  
**Programmbereich: Städtebauliche Sanierungs- und Entwicklungsmaßnahmen**  
**Land: Sachsen**

Lfd. Nr.	Gemeinde-Ortsteil Kreis Einwohnerzahl 1 = Städtischer Bereich 2 = Ländlicher Bereich	Bezeichnung der Maßnahme Art des Gebietes (Förderung im Programmjahr) Gebietsgröße in ha Aufnahme in das Bundesprogramm	Finanzhilfe des Bundes bis einschl. 2008 1000 Euro	Finanzhilfe des Bundes Programmjahr 2009 1000 Euro	Finanzhilfe des Bundes insgesamt 1000 Euro
<b>R u h e n d e Sanierungsmaßnahmen</b>					
22	Dresden, Stadt Dresden, Stadt 507513 1	Löbtau-Nord Sanierungsgebiet 1993, 1998-2000 45,5 ha 1993	907,829	0,000	907,829
23	Dresden, Stadt Dresden, Stadt 507513 1	Loschwitz Sanierungsgebiet 1992, 1998-2005 9,9 ha 1992	2.523,094	0,000	2.523,094
24	Dresden, Stadt Dresden, Stadt 507513 1	Trachau/Trachenberge Untersuchungsgebiet 1994-1996 128 ha 1994	216,983	0,000	216,983
25	Ehrenfriedersdorf, Stadt Erzgebirgskreis 5165 1	Kernbereich Sanierungsgebiet 1998, 2002-2003, 2005 10 ha 1998	428,823	0,000	428,823
26	Eilenburg, Stadt Nordsachsen 17248 2	Altstadtkern Sanierungsgebiet 1991-1992, 1994, 1998-2008 26,5 ha 1991	5.270,717	0,000	5.270,717
27	Elterlein, Stadt Erzgebirgskreis 3159 1	Stadtkern Sanierungsgebiet 1991, 96-98, 2001-03, 2005-07 7,8 ha 1991	1.770,229	0,000	1.770,229
28	Espenhain Leipzig 2653 1	Ortsmitte Sanierungsgebiet 1993, 1996-1997, 1999 15 ha 1993	893,771	0,000	893,771

**Bundesprogramm der Städtebauförderung**  
**Programmbereich: Städtebauliche Sanierungs- und Entwicklungsmaßnahmen**  
**Land: Sachsen**

Lfd. Nr.	Gemeinde-Ortsteil Kreis Einwohnerzahl 1 = Städtischer Bereich 2 = Ländlicher Bereich	Bezeichnung der Maßnahme Art des Gebietes (Förderung im Programmjahr) Gebietsgröße in ha Aufnahme in das Bundesprogramm	Finanzhilfe des Bundes bis einschl. 2008 1000 Euro	Finanzhilfe des Bundes Programmjahr 2009 1000 Euro	Finanzhilfe des Bundes insgesamt 1000 Euro
<b>R u h e n d e Sanierungsmaßnahmen</b>					
29	Frauenstein, Stadt Mittelsachsen 3210 2	Stadtkern Sanierungsgebiet 1994-95, 2001-02, 2004, 2007-2008 14 ha 1994	697,328	0,000	697,328
30	Geithain, Stadt Leipzig 6101 2	Stadtkern Sanierungsgebiet 1991, 2000 14,7 ha 1991	498,492	0,000	498,492
31	Görlitz, Stadt Görlitz 56724 1	Historische Altstadt Modellvorhaben Sanierungsgebiet M: 1991-1994 1994-96, 1999-2001, 2006-07 34,2 ha 1994	20.518,677	0,000	20.518,677
32	Görlitz, Stadt Görlitz 56724 1	Nikolaivorstadt Sanierungsgebiet 1993, 1995-2000, 2003, 2006-2008 18,6 ha 1993	3.575,985	0,000	3.575,985
33	Görlitz, Stadt Görlitz 56724 1	Innenstadt-Nord Sanierungsgebiet 1991, 1994-2000 20,8 ha 1991	3.631,486	0,000	3.631,486
34	Görlitz, Stadt Görlitz 56724 1	Innenstadt Ost/Brückenpark Untersuchungsgebiet 2008 95 ha 2008	25,000	0,000	25,000
35	Grimma, Stadt Leipzig 19289 2	Stadtkern Sanierungsgebiet 1991-1993, 1998-2000, 2003 49,9 ha 1991	1.052,955	0,000	1.052,955



**Bundesprogramm der Städtebauförderung**  
**Programmbereich: Städtebauliche Sanierungs- und Entwicklungsmaßnahmen**  
**Land: Sachsen**

Lfd. Nr.	Gemeinde-Ortsteil Kreis Einwohnerzahl 1 = Städtischer Bereich 2 = Ländlicher Bereich	Bezeichnung der Maßnahme Art des Gebietes (Förderung im Programmjahr) Gebietsgröße in ha Aufnahme in das Bundesprogramm	Finanzhilfe des Bundes bis einschl. 2008 1000 Euro	Finanzhilfe des Bundes Programmjahr 2009 1000 Euro	Finanzhilfe des Bundes insgesamt 1000 Euro
<b>R u h e n d e Sanierungsmaßnahmen</b>					
36	Grimma, Stadt Leipzig 19289 2	Husarenkaserne Sanierungsgebiet 1994-1995, 1998, 2002, 2008 43,6 ha 1994	2.500,195	0,000	2.500,195
37	Groitzsch, Stadt Leipzig 8377 1	Stadtkern Sanierungsgebiet 1991-92, 1994-02, 2004-05, 2007-2008 31,15 ha 1991	6.444,355	0,000	6.444,355
38	Großenhain, Stadt Meißen 15652 2	Stadtkern Sanierungsgebiet 1992, 1995-99, 2002, 2004, 2006-2008 23 ha 1992	3.484,200	0,000	3.484,200
39	Hainichen, Stadt Mittelsachsen 9236 1	Markt/Niederstadt Untersuchungsgebiet 1992, 1995 15,7 ha 1992	813,199	0,000	813,199
40	Hartenstein, Stadt Zwickau 4918 1	Stadtkern Sanierungsgebiet 1999-2003, 2005-2008 10 ha 1999	1.355,306	0,000	1.355,306
41	Hohenstein-Ernstthal, Zwickau 16101 1	Altmarkt Sanierungsgebiet 1992, 1996-99, 2001-04, 2006, 2008 14,5 ha 1992	4.497,137	0,000	4.497,137
42	Hohndorf Erzgebirgskreis 3888 1	Ortsmitte Sanierungsgebiet 1994-2000, 2002-2008 26 ha 1994	1.586,467	0,000	1.586,467

**Bundesprogramm der Städtebauförderung**  
**Programmbereich: Städtebauliche Sanierungs- und Entwicklungsmaßnahmen**  
**Land: Sachsen**

Lfd. Nr.	Gemeinde-Ortsteil Kreis Einwohnerzahl 1 = Städtischer Bereich 2 = Ländlicher Bereich	Bezeichnung der Maßnahme Art des Gebietes (Förderung im Programmjahr) Gebietsgröße in ha Aufnahme in das Bundesprogramm	Finanzhilfe des Bundes bis einschl. 2008 1000 Euro	Finanzhilfe des Bundes Programmjahr 2009 1000 Euro	Finanzhilfe des Bundes insgesamt 1000 Euro
<b>R u h e n d e Sanierungsmaßnahmen</b>					
43	Hohnstein, Stadt Sächsische Schweiz- 3613 1	Altstadt Hohnstein Sanierungsgebiet 2003 13 ha 2003	151,612 1,612 *)	0,000	151,612
44	Jahnsdorf/Erzgeb. Erzgebirgskreis 5911 2	Am Bahnhof Sanierungsgebiet 1995-99, 2001-03, 2007 13,5 ha 1995	1.013,119	0,000	1.013,119
45	Kitzscher, Stadt Leipzig 5795 1	Stadtkern Sanierungsgebiet 1994-1997, 1999 25 ha 1994	971,455	0,000	971,455
46	Kohren-Sahlis, Stadt Leipzig 2992 2	Um den Markt Sanierungsgebiet 1991, 1994-95, 1999-2000, 2003-04, 2006, 2008 22,8 ha 1991	873,888	0,000	873,888
47	Königstein/Sächs. Schw., Sächsische Schweiz- 2676 2	Innenstadt Sanierungsgebiet 1996-1999, 2002-03, 2006-2008 29,1 ha 1996	1.891,497	0,000	1.891,497
48	Leipzig, Stadt Leipzig, Stadt 510512 1	Innerer Süden Sanierungsgebiet 1993, 1996-2003, 2007-2008 120 ha 1993	6.983,395	0,000	6.983,395
49	Leipzig, Stadt Leipzig, Stadt 510512 1	Liebertwolkwitz/Ortskern Sanierungsgebiet 1994-2001, 2003 17,6 ha 1994	1.697,731	0,000	1.697,731

**Bundesprogramm der Städtebauförderung**  
**Programmbereich: Städtebauliche Sanierungs- und Entwicklungsmaßnahmen**  
**Land: Sachsen**

Lfd. Nr.	Gemeinde-Ortsteil Kreis Einwohnerzahl 1 = Städtischer Bereich 2 = Ländlicher Bereich	Bezeichnung der Maßnahme Art des Gebietes (Förderung im Programmjahr) Gebietsgröße in ha Aufnahme in das Bundesprogramm	Finanzhilfe des Bundes bis einschl. 2008 1000 Euro	Finanzhilfe des Bundes des Bundes Programmjahr 2009 1000 Euro	Finanzhilfe des Bundes insgesamt 1000 Euro
<b>R u h e n d e Sanierungsmaßnahmen</b>					
50	Leipzig, Stadt Leipzig, Stadt 510512 1	Stötteritz Sanierungsgebiet 1994, 1996-2003, 2007 19 ha 1994	1.674,593	0,000	1.674,593
51	Leipzig, Stadt Leipzig, Stadt 510512 1	Prager Straße Sanierungsgebiet 1996, 1998-2001 9,9 ha 1996	1.110,730	0,000	1.110,730
52	Leipzig, Stadt Leipzig, Stadt 510512 1	Eutritzsch Sanierungsgebiet 1993, 1995, 1997-2003, 2007 11,5 ha 1993	1.581,740	0,000	1.581,740
53	Lengenfeld, Stadt Vogtlandkreis 7894 1	Stadtzentrum Sanierungsgebiet 1994, 1996-99, 2001-05, 2008 28 ha 1994	2.172,783	0,000	2.172,783
54	Limbach-Oberfrohna, Zwickau 26254 1	Kändler Ortskern Modellvorhaben Sanierungsgebiet M: 1990-1994 1993, 1995, 1999-2002, 2004-05 45 ha 1990	3.338,890	0,000	3.338,890
55	Löbau, Stadt Görlitz 17278 2	Stadtkern Sanierungsgebiet 1992-1993, 1995-1996, 2000 10,5 ha 1992	1.767,745	0,000	1.767,745
56	Lugau/Erzgeb., Stadt Erzgebirgskreis 7392 1	Stadtkern Sanierungsgebiet 1994, 1996, 2001-2008 33,5 ha 1994	2.541,775 10,996 *)	0,000	2.541,775

**Bundesprogramm der Städtebauförderung**  
**Programmbereich: Städtebauliche Sanierungs- und Entwicklungsmaßnahmen**  
**Land: Sachsen**

Lfd. Nr.	Gemeinde-Ortsteil Kreis Einwohnerzahl 1 = Städtischer Bereich 2 = Ländlicher Bereich	Bezeichnung der Maßnahme Art des Gebietes (Förderung im Programmjahr) Gebietsgröße in ha Aufnahme in das Bundesprogramm	Finanzhilfe des Bundes bis einschl. 2008 1000 Euro	Finanzhilfe des Bundes des Programmjahr 2009 1000 Euro	Finanzhilfe des Bundes insgesamt 1000 Euro
<b>R u h e n d e Sanierungsmaßnahmen</b>					
57	Marienberg, Stadt Erzgebirgskreis 13766 2	Historische Altstadt Sanierungsgebiet 1992, 1995, 1997, 1999-00, 2002-07 60,1 ha 1992	2.928,076	0,000	2.928,076
58	Markkleeberg, Stadt Leipzig 24021 1	Alt-Markkleeberg Sanierungsgebiet 2002 24,98 ha 2002	929,250	0,000	929,250
59	Markkleeberg, Stadt Leipzig 24021 1	Ortskern Gautzsch Sanierungsgebiet 2000-2008 27,5 ha 2000	4.043,065	0,000	4.043,065
60	Meißen, Stadt Meißen 27856 1	Cölln Untersuchungsgebiet 2007 42,8 ha 2007	567,220	0,000	567,220
61	Mühltroff, Stadt Vogtlandkreis 1851 2	Stadtkern Sanierungsgebiet 1994-96, 1998-99, 2004, 2008 20 ha 1994	744,360	0,000	744,360
62	Mülsen Zwickau 12460 1	Ortskern St. Jacob Untersuchungsgebiet 2008 23 ha 2008	384,000	0,000	384,000
63	Mülsen Zwickau 12460 1	Ortskern Thurm Sanierungsgebiet 1994, 1997-2005 16,5 ha 1994	1.814,982	0,000	1.814,982

**Bundesprogramm der Städtebauförderung**  
**Programmbereich: Städtebauliche Sanierungs- und Entwicklungsmaßnahmen**  
**Land: Sachsen**

Lfd. Nr.	Gemeinde-Ortsteil Kreis Einwohnerzahl 1 = Städtischer Bereich 2 = Ländlicher Bereich	Bezeichnung der Maßnahme Art des Gebietes (Förderung im Programmjahr) Gebietsgröße in ha Aufnahme in das Bundesprogramm	Finanzhilfe des Bundes bis einschl. 2008 1000 Euro	Finanzhilfe des Bundes des Bundes Programmjahr 2009 1000 Euro	Finanzhilfe des Bundes insgesamt 1000 Euro
<b>R u h e n d e Sanierungsmaßnahmen</b>					
64	Naunhof, Stadt Leipzig 8716 1	Ortskern Fuchshain Sanierungsgebiet 1994-1997, 1999, 2003 17,7 ha 1994	1.299,303	0,000	1.299,303
65	Netzschkau, Stadt Vogtlandkreis 4299 1	Zentrum Sanierungsgebiet 1994, 1996-1998, 2000, 2002-2008 32,5 ha 1994	2.119,261	0,000	2.119,261
66	Neuhausen/Erzgeb. Mittelsachsen 3130 2	Ortsmitte Sanierungsgebiet 1994, 1998-99, 2003-04, 2006-07 27 ha 1994	996,680	0,000	996,680
67	Neukieritzsch Leipzig 5938 2	Lobstädt Ortskern Modellvorhaben Sanierungsgebiet M: 1990-1994 1995-1997, 1999-02, 2005, 2008 22,1 ha 1990	2.891,500	0,000	2.891,500
68	Neukieritzsch Leipzig 5938 1	Ortskern Sanierungsgebiet 1997, 98-99, 2001-02, 2008 22,48 ha 1997	1.058,864 0,723 *)	0,000	1.058,864
69	Niederwiesa Mittelsachsen 5160 1	Ortskern Sanierungsgebiet 1993-1995, 1999-2000, 2003-2008 13,6 ha 1993	1.634,776	0,000	1.634,776
70	Oberwiesenthal, Kurort, Erzgebirgskreis 2592 2	Stadtzentrum Sanierungsgebiet 1996, 1998, 2000-01, 2005, 2007 17 ha 1996	1.107,046	0,000	1.107,046

**Bundesprogramm der Städtebauförderung**  
**Programmbereich: Städtebauliche Sanierungs- und Entwicklungsmaßnahmen**  
**Land: Sachsen**

Lfd. Nr.	Gemeinde-Ortsteil Kreis Einwohnerzahl 1 = Städtischer Bereich 2 = Ländlicher Bereich	Bezeichnung der Maßnahme Art des Gebietes (Förderung im Programmjahr) Gebietsgröße in ha Aufnahme in das Bundesprogramm	Finanzhilfe des Bundes bis einschl. 2008 1000 Euro	Finanzhilfe des Bundes des Bundes Programmjahr 2009 1000 Euro	Finanzhilfe des Bundes insgesamt 1000 Euro
<b>R u h e n d e Sanierungsmaßnahmen</b>					
71	Oederan, Stadt Mittelsachsen 7832 1	Stadtkern, SG I Sanierungsgebiet 1991, 1995-96, 2001, 2005-07 7,7 ha 1991	1.574,838	0,000	1.574,838
72	Ostritz, Stadt Görlitz 2765 2	Stadtkern Sanierungsgebiet 1994-2002, 2004, 2008 25,4 ha 1994	1.669,285	0,000	1.669,285
73	Radebeul, Stadt Meißen 33300 1	Kötzschenbroda Sanierungsgebiet 1994-2002, 2005-2008 22,23 ha 1994	3.144,178	0,000	3.144,178
74	Regis-Breitungen, Stadt Leipzig 4178 1	Stadtkern Regis Sanierungsgebiet 1996, 2000, 2002, 2006 14,55 ha 1996	724,643	0,000	724,643
75	Reichenbach im Vogtlandkreis 21210 1	Stadtkern Sanierungsgebiet 1991, 1994, 1996-2002, 2004-2008 21 ha 1991	8.295,591	0,000	8.295,591
76	Reinsdorf Zwickau 8430 1	Ortskern Vielau Sanierungsgebiet 1994, 1997-2000, 2002-03, 2005-06, 2008 9,8 ha 1994	1.753,046	0,000	1.753,046
77	Schirgiswalde, Stadt Bautzen 2981 1	Stadtkern I Sanierungsgebiet 1998, 2000, 2004-2005, 2007 22,75 ha 1998	1.232,900	0,000	1.232,900

**Bundesprogramm der Städtebauförderung**  
**Programmbereich: Städtebauliche Sanierungs- und Entwicklungsmaßnahmen**  
**Land: Sachsen**

Lfd. Nr.	Gemeinde-Ortsteil Kreis Einwohnerzahl 1 = Städtischer Bereich 2 = Ländlicher Bereich	Bezeichnung der Maßnahme Art des Gebietes (Förderung im Programmjahr) Gebietsgröße in ha Aufnahme in das Bundesprogramm	Finanzhilfe des Bundes bis einschl. 2008 1000 Euro	Finanzhilfe des Bundes des Bundes Programmjahr 2009 1000 Euro	Finanzhilfe des Bundes insgesamt 1000 Euro
<b>R u h e n d e Sanierungsmaßnahmen</b>					
78	Schneeberg, Stadt Erzgebirgskreis 16042 1	Historische Altstadt Markt Untersuchungsgebiet 1991 16 ha 1991	396,251	0,000	396,251
79	Schöneck/Vogtl., Stadt Vogtlandkreis 3603 2	Stadtzentrum Sanierungsgebiet 1999-2003, 2005, 2007-2008 18,1 ha 1999	1.642,732 21,232 *)	0,000	1.642,732
80	Schönheide Erzgebirgskreis 5193 1	Ortsmitte Sanierungsgebiet 1997-1999, 2001-03, 2005-2008 26,5 ha 1997	1.120,735	0,000	1.120,735
81	Schwarzenberg/Erzgeb., Erzgebirgskreis 19187 1	Altstadt Sanierungsgebiet 1992, 2007 12 ha 1992	470,524	0,000	470,524
82	Seiffhennersdorf, Stadt Görlitz 4493 2	Zentrum Sanierungsgebiet 1994-2008 22,4 ha 1994	2.079,472	0,000	2.079,472
83	Taucha, Stadt Nordsachsen 14561 1	Altstadt Sanierungsgebiet 1994, 1997-2002, 2006 26 ha 1994	2.352,269	0,000	2.352,269
84	Thalheim/Erzgeb., Stadt Erzgebirgskreis 7231 1	Stadtkern Sanierungsgebiet 1993, 1999-2000, 2003 15,4 ha 1993	1.499,453	0,000	1.499,453

**Bundesprogramm der Städtebauförderung**  
**Programmbereich: Städtebauliche Sanierungs- und Entwicklungsmaßnahmen**  
**Land: Sachsen**

Lfd. Nr.	Gemeinde-Ortsteil Kreis Einwohnerzahl 1 = Städtischer Bereich 2 = Ländlicher Bereich	Bezeichnung der Maßnahme Art des Gebietes (Förderung im Programmjahr) Gebietsgröße in ha Aufnahme in das Bundesprogramm	Finanzhilfe des Bundes bis einschl. 2008 1000 Euro	Finanzhilfe des Bundes Programmjahr 2009 1000 Euro	Finanzhilfe des Bundes insgesamt 1000 Euro
<b>R u h e n d e Sanierungsmaßnahmen</b>					
85	Waldenburg, Stadt Zwickau 4492 1	Ober- und Mittelstadt Sanierungsgebiet 1993, 2001 13,1 ha 1993	198,427	0,000	198,427
86	Wechselburg Mittelsachsen 2142 2	Ortszentrum Sanierungsgebiet 2005 11,1 ha 2005	194,318	0,000	194,318
87	Weinböhla Meißen 10191 1	Ortsmitte Sanierungsgebiet 1994-95, 1997-2001, 2003-04, 2006, 2008 29 ha 1994	3.604,939	0,000	3.604,939
88	Werdau, Stadt Zwickau 23565 1	Nord Sanierungsgebiet 2001-2003, 2007-2008 16 ha 2001	1.022,519	0,000	1.022,519
89	Wildenfels, Stadt Zwickau 3936 1	Altstadt Sanierungsgebiet 1995-1998, 2002, 2004-2005 13,18 ha 1995	527,802	0,000	527,802
90	Wolkenstein, Stadt Erzgebirgskreis 4217 2	Historischer Stadtkern Sanierungsgebiet 1991 4,5 ha 1991	144,742	0,000	144,742
91	Zeithain Meißen 6384 2	Röderau-Bobersien Ortsmitte Röderau Sanierungsgebiet 1993, 1995-96, 1998, 2000-01, 2003, 2006-2008 17,3 ha 1993	1.343,217	0,000	1.343,217



**Bundesprogramm der Städtebauförderung**  
**Programmbereich: Städtebauliche Sanierungs- und Entwicklungsmaßnahmen**  
**Land: Sachsen**

Lfd. Nr.	Gemeinde-Ortsteil Kreis Einwohnerzahl 1 = Städtischer Bereich 2 = Ländlicher Bereich	Bezeichnung der Maßnahme Art des Gebietes (Förderung im Programmjahr) Gebietsgröße in ha Aufnahme in das Bundesprogramm	Finanzhilfe des Bundes bis einschl. 2008 1000 Euro	Finanzhilfe des Bundes Programmjahr 2009 1000 Euro	Finanzhilfe des Bundes insgesamt 1000 Euro
----------	--	---	--	--	---

R u h e n d e Sanierungsmaßnahmen

92	Zittau, Stadt Görlitz 29361 2	Historischer Stadtkern Sanierungsgebiet 1991, 1993, 1995, 2000-02, 2004-05, 2008 45,6 ha 1991	2.477,219	0,000	2.477,219
93	Zschopau, Stadt Erzgebirgskreis 10928 1	Altstadt Sanierungsgebiet 1992, 1995-96, 2000, 2004, 2006 14 ha 1992	709,172	0,000	709,172
94	Zwenkau, Stadt Leipzig 8859 1	Stadtkern Sanierungsgebiet 1993-2000, 2003, 2006 18,3 ha 1993	2.868,272	0,000	2.868,272
95	Zwickau, Stadt Zwickau 95841 1	Crossen Sanierungsgebiet 1994-1999, 2003, 2008 18,5 ha 1994	821,049	0,000	821,049
96	Zwönitz, Stadt Erzgebirgskreis 11533 1	Altstadt Sanierungsgebiet 1993, 1997-2003, 2008 14,52 ha 1993	2.281,653	0,000	2.281,653

R u h e n d e Sanierungsmaßnahmen

<b>Summe Sanierung</b>	<b>Anzahl: 96</b>	<b>192.690,565</b>	<b>0,000</b>	<b>192.690,565</b>
------------------------	-------------------	--------------------	--------------	--------------------

**Bundesprogramm der Städtebauförderung**  
**Programmbereich: Städtebauliche Sanierungs- und Entwicklungsmaßnahmen**  
**Land: Sachsen**

Lfd. Nr.	Gemeinde-Ortsteil Kreis Einwohnerzahl 1 = Städtischer Bereich 2 = Ländlicher Bereich	Bezeichnung der Maßnahme Art des Gebietes (Förderung im Programmjahr) Gebietsgröße in ha Aufnahme in das Bundesprogramm	Finanzhilfe des Bundes bis einschl. 2008 1000 Euro	Finanzhilfe des Bundes Programmjahr 2009 1000 Euro	Finanzhilfe des Bundes insgesamt 1000 Euro
<b>A b g e r e c h n e t e Sanierungsmaßnahmen</b>					
1	Borna, Stadt Leipzig 21539 1	Brikettfabrik Witznitz Untersuchungsgebiet 1997-2000 20,8 ha 1997	57,928	0,000	57,928
2	Oschatz, Stadt Nordsachsen 15745 2	Fliegerhorst Sanierungsgebiet 1994 134 ha 1994	3.834,689	0,000	3.834,689
3	Pirna, Stadt Sächsische Schweiz- 39438 1	An der Elbe Untersuchungsgebiet 1994-1996 45 ha 1994	4.322,998	0,000	4.322,998
4	Rossau Mittelsachsen 3814 2	Wohnsiedlung Dreierwerden Untersuchungsgebiet 1995 5,7 ha 1995	76,974	0,000	76,974
<b>A b g e r e c h n e t e Sanierungsmaßnahmen</b>					
<b>Summe Sanierung</b>		<b>Anzahl: 4</b>	<b>8.292,589</b>	<b>0,000</b>	<b>8.292,589</b>

**Bundesprogramm der Städtebauförderung**  
**Programmbereich: Städtebauliche Sanierungs- und Entwicklungsmaßnahmen**  
**Land: Sachsen**

Lfd. Nr.	Gemeinde-Ortsteil Kreis Einwohnerzahl 1 = Städtischer Bereich 2 = Ländlicher Bereich	Bezeichnung der Maßnahme Art des Gebietes (Förderung im Programmjahr) Gebietsgröße in ha Aufnahme in das Bundesprogramm	Finanzhilfe des Bundes bis einschl. 2008 1000 Euro	Finanzhilfe des Bundes Programmjahr 2009 1000 Euro	Finanzhilfe des Bundes insgesamt 1000 Euro
<b>A b g e r e c h n e t e</b> Entwicklungsmaßnahmen					
1	Leipzig, Stadt Leipzig, Stadt 510512 1	Plagwitz West Untersuchungsgebiet 1994 17,6 ha 1994	49,577	0,000	49,577
<b>A b g e r e c h n e t e</b> Entwicklungsmaßnahmen					
<b>Summe Entwicklung</b>		<b>Anzahl: 1</b>	<b>49,577</b>	<b>0,000</b>	<b>49,577</b>

**Bundesprogramm der Städtebauförderung**  
**Programmbereich: Städtebauliche Sanierungs- und Entwicklungsmaßnahmen**  
**Land: Sachsen**

			Finanzhilfe des Bundes bis einschl. 2008	Finanzhilfe des Bundes Programmjahr 2009	Finanzhilfe des Bundes insgesamt
			1000 Euro	1000 Euro	1000 Euro
<b>- Zusammenstellung: L a u f e n d e Sanierungsmaßnahmen</b>					
Sanierung Städtischer Bereich	Anzahl:	110	410.245,357	10.188,175	420.433,532
Sanierung Ländlicher Bereich	Anzahl:	75	149.421,490	3.889,825	153.311,315
	Anzahl:	185	559.666,847	14.078,000	573.744,847
<b>- Zusammenstellung: R u h e n d e Sanierungsmaßnahmen</b>					
Sanierung Städtischer Bereich	Anzahl:	63	138.393,161	0,000	138.393,161
Sanierung Ländlicher Bereich	Anzahl:	33	54.297,404	0,000	54.297,404
	Anzahl:	96	192.690,565	0,000	192.690,565
<b>- Zusammenstellung: A b g e r e c h n e t e Sanierungsmaßnahmen</b>					
Sanierung Städtischer Bereich	Anzahl:	2	4.380,926	0,000	4.380,926
Sanierung Ländlicher Bereich	Anzahl:	2	3.911,663	0,000	3.911,663
	Anzahl:	4	8.292,589	0,000	8.292,589
<b>- Zusammenstellung: A b g e r e c h n e t e Entwicklungsmaßnahmen</b>					
Entwicklung Städtischer Bereich	Anzahl:	1	49,577	0,000	49,577
Entwicklung Ländlicher Bereich	Anzahl:	0	0,000	0,000	0,000
	Anzahl:	1	49,577	0,000	49,577
<b>Summe: Sachsen</b>	<b>Anzahl:</b>	<b>286</b>	<b>760.699,578</b>	<b>14.078,000</b>	<b>774.777,578</b>
			<b>203,818 *)</b>		

\*) Im Betrag enthaltene  
Zinsbeträge

# Sachsen-Anhalt

**Bundesprogramm der Städtebauförderung**  
**Programmbereich: Städtebauliche Sanierungs- und Entwicklungsmaßnahmen**  
**Land: Sachsen-Anhalt**

Lfd. Nr.	Gemeinde-Ortsteil Kreis Einwohnerzahl 1 = Städtischer Bereich 2 = Ländlicher Bereich	Bezeichnung der Maßnahme Art des Gebietes (Förderung im Programmjahr) Gebietsgröße in ha Aufnahme in das Bundesprogramm	Finanzhilfe des Bundes bis einschl. 2008 1000 Euro	Finanzhilfe des Bundes des Bundes Programmjahr 2009 1000 Euro	Finanzhilfe des Bundes insgesamt 1000 Euro
----------	--	---	---	---	--

L a u f e n d e Sanierungsmaßnahmen

1	Arendsee (Altmark), Altmarkkreis Salzwedel 2856 1	Stadtkern Sanierungsgebiet 1999-2004, 2006 49,1 ha 1999	641,827	50,000	691,827
2	Aschersleben, Stadt Salzlandkreis 27680 1	Innenstadt Sanierungsgebiet 1993 63 ha 1993	6.622,766	150,000	6.772,766
3	Bad Dürrenberg, Stadt Saalekreis 11418 1	Stadtkern Sanierungsgebiet 1998 45 ha 1998	2.001,823	285,000	2.286,823
4	Bad Schmiedeberg, Stadt Wittenberg 4110 1	Altstadt Sanierungsgebiet 1991-2002, 2005 6,4 ha 1991	2.269,906	50,000	2.319,906
5	Bernburg (Saale), Stadt Salzlandkreis 30923 1	Altstadt Sanierungsgebiet 1995 43,1 ha 1995	6.608,199	150,000	6.758,199
6	Bitterfeld-Wolfen, Stadt Anhalt-Bitterfeld 46295 1	Bitterfeld-Stadtkern Sanierungsgebiet 1992 104,6 ha 1992	6.514,413	125,000	6.639,413
7	Burg, Stadt Jerichower Land 24364 1	Altstadt Sanierungsgebiet 1991 75,7 ha 1991	12.650,556	192,667	12.843,223

**Bundesprogramm der Städtebauförderung**  
**Programmbereich: Städtebauliche Sanierungs- und Entwicklungsmaßnahmen**  
**Land: Sachsen-Anhalt**

Lfd. Nr.	Gemeinde-Ortsteil Kreis Einwohnerzahl 1 = Städtischer Bereich 2 = Ländlicher Bereich	Bezeichnung der Maßnahme Art des Gebietes (Förderung im Programmjahr) Gebietsgröße in ha Aufnahme in das Bundesprogramm	Finanzhilfe des Bundes bis einschl. 2008 1000 Euro	Finanzhilfe des Bundes des Bundes Programmjahr 2009 1000 Euro	Finanzhilfe des Bundes insgesamt 1000 Euro
<b>L a u f e n d e Sanierungsmaßnahmen</b>					
8	Calbe (Saale), Stadt Salzlandkreis 10635 1	Altstadt Sanierungsgebiet 1991-97, 99-2004, 06, 08 20,3 ha 1991	3.709,461	125,000	3.834,461
9	Dessau-Roßlau, Stadt Dessau-Roßlau, Stadt 89934 1	Roßlau-Altstadt Sanierungsgebiet 1991 40 ha 1991	4.374,451	125,000	4.499,451
10	Dessau-Roßlau, Stadt Dessau-Roßlau, Stadt 89934 1	Dessau-Nord Sanierungsgebiet 1991-2002, 2004 64,3 ha 1991	12.928,918	125,000	13.053,918
11	Dessau-Roßlau, Stadt Dessau-Roßlau, Stadt 89934 1	Dessau-Nordwest Sanierungsgebiet 2002 37,2 ha 2002	2.964,500	100,000	3.064,500
12	Eisleben, Lutherstadt Mansfeld-Südharz 23488 1	Innenstadt Sanierungsgebiet 1993 51 ha 1993	3.481,939	50,000	3.531,939
13	Freyburg (Unstrut), Stadt Burgenlandkreis 4293 1	Altstadt Sanierungsgebiet 1993-2004, 2006 38,1 ha 1993	2.527,375	50,000	2.577,375
14	Gardelegen, Hansestadt Altmarkkreis Salzwedel 11436 1	Altstadt Sanierungsgebiet 1991 71,3 ha 1991	5.870,924	200,000	6.070,924

**Bundesprogramm der Städtebauförderung**  
**Programmbereich: Städtebauliche Sanierungs- und Entwicklungsmaßnahmen**  
**Land: Sachsen-Anhalt**

Lfd. Nr.	Gemeinde-Ortsteil Kreis Einwohnerzahl 1 = Städtischer Bereich 2 = Ländlicher Bereich	Bezeichnung der Maßnahme Art des Gebietes (Förderung im Programmjahr) Gebietsgröße in ha Aufnahme in das Bundesprogramm	Finanzhilfe des Bundes bis einschl. 2008 1000 Euro	Finanzhilfe des Bundes Programmjahr 2009 1000 Euro	Finanzhilfe des Bundes insgesamt 1000 Euro
----------	--	---	--	--	---

L a u f e n d e Sanierungsmaßnahmen

15	Genthin, Stadt Jerichower Land 13899 1	Innenstadt Sanierungsgebiet 1994 55 ha 1994	2.742,188	50,000	2.792,188
16	Gerbstedt, Stadt Mansfeld-Südharz 2956 1	Ortskern Sanierungsgebiet 1992 21,25 ha 1992	3.067,893	100,000	3.167,893
17	Gommern, Stadt Jerichower Land 11295 1	Altstadt Sanierungsgebiet 1991 55 ha 1991	3.984,090	150,000	4.134,090
18	Gräfenhainichen, Stadt Wittenberg 7831 1	Altstadt Sanierungsgebiet 1992 22 ha 1992	3.168,300	25,000	3.193,300
19	Halberstadt, Stadt Harz 38964 1	Innenstadt Modellvorhaben Sanierungsgebiet M: 1990-1994 1995 90,9 ha 1990	24.396,318	75,000	24.471,318
20	Haldensleben, Stadt Börde 19367 1	Historischer Stadtkern Sanierungsgebiet 1991 38 ha 1991	11.777,382	435,000	12.212,382
21	Halle (Saale), Stadt Halle (Saale), Stadt 234295 1	Historischer Altstadt kern Sanierungsgebiet Untersuchungsgebiet 1991 82,8 ha 1991	20.281,707	250,000	20.531,707



**Bundesprogramm der Städtebauförderung**  
**Programmbereich: Städtebauliche Sanierungs- und Entwicklungsmaßnahmen**  
**Land: Sachsen-Anhalt**

Lfd. Nr.	Gemeinde-Ortsteil Kreis Einwohnerzahl 1 = Städtischer Bereich 2 = Ländlicher Bereich	Bezeichnung der Maßnahme Art des Gebietes (Förderung im Programmjahr) Gebietsgröße in ha Aufnahme in das Bundesprogramm	Finanzhilfe des Bundes bis einschl. 2008 1000 Euro	Finanzhilfe des Bundes Programmjahr 2009 1000 Euro	Finanzhilfe des Bundes insgesamt 1000 Euro
<b>L a u f e n d e Sanierungsmaßnahmen</b>					
22	Halle (Saale), Stadt Halle (Saale), Stadt 234295 1	Altindustriestandort Merseburger Straße Untersuchungsgebiet 2002 131,8 ha 2002	3.874,620	100,000	3.974,620
23	Harzgerode, Stadt Harz 4148 2	Ortskern Sanierungsgebiet 2001 18 ha 2001	1.121,468	75,000	1.196,468
24	Havelberg, Hansestadt Stendal 7359 1	Stadtinsel Sanierungsgebiet 1997-2004, 2006 12,5 ha 1997	356,556	33,333	389,889
25	Helbra Mansfeld-Südharz 4526 1	Ortskern Sanierungsgebiet 1992-1996, 1998 68 ha 1992	2.934,311	50,000	2.984,311
26	Hettstedt, Stadt Mansfeld-Südharz 15021 1	Ortskern Sanierungsgebiet 1991 23 ha 1991	5.594,446	100,000	5.694,446
27	Ilsenburg (Harz), Stadt Harz 6117 1	Kernstadt Sanierungsgebiet Untersuchungsgebiet 1995 45,2 ha 1995	2.198,306	250,000	2.448,306
28	Kemberg, Stadt Wittenberg 4842 1	Innenstadt Sanierungsgebiet 1992 55,8 ha 1992	3.590,057	50,000	3.640,057

**Bundesprogramm der Städtebauförderung**  
**Programmbereich: Städtebauliche Sanierungs- und Entwicklungsmaßnahmen**  
**Land: Sachsen-Anhalt**

Lfd. Nr.	Gemeinde-Ortsteil Kreis Einwohnerzahl 1 = Städtischer Bereich 2 = Ländlicher Bereich	Bezeichnung der Maßnahme Art des Gebietes (Förderung im Programmjahr) Gebietsgröße in ha Aufnahme in das Bundesprogramm	Finanzhilfe des Bundes bis einschl. 2008 1000 Euro	Finanzhilfe des Bundes des Bundes Programmjahr 2009 1000 Euro	Finanzhilfe des Bundes insgesamt 1000 Euro
----------	--	---	---	---	--

L a u f e n d e Sanierungsmaßnahmen

29	Klötze, Stadt Altmarkkreis Salzwedel 5162 1	Zentrum Sanierungsgebiet 1992-2004, 2006 37,2 ha 1992	5.623,166	75,000	5.698,166
30	Köthen (Anhalt), Stadt Anhalt-Bitterfeld 29213 1	Innenstadt Sanierungsgebiet 1991 38,37 ha 1991	9.692,085	150,000	9.842,085
31	Landsberg, Stadt Saalekreis 8431 1	Altstadt Modellvorhaben Sanierungsgebiet M: 1990-1994 1995 17,9 ha 1990	6.317,452	75,000	6.392,452
32	Laucha an der Unstrut, Burgenlandkreis 2369 1	Altstadt Sanierungsgebiet 1991-2004, 2006 21,7 ha 1991	2.857,048	37,500	2.894,548
33	Leuna, Stadt Saalekreis 6804 1	Neu Rössen Sanierungsgebiet Sanierungsgebiet 1996 102,2 ha 1996	3.600,707	100,000	3.700,707
34	Loburg, Stadt Jerichower Land 2276 1	Innenstadt Sanierungsgebiet 1992-96, 98-2000, 2005 34,9 ha 1992	1.954,138	150,000	2.104,138
35	Magdeburg, Magdeburg, 230140 1	Buckau Sanierungsgebiet 1991 84 ha 1991	28.535,963	625,000	29.160,963

**Bundesprogramm der Städtebauförderung**  
**Programmbereich: Städtebauliche Sanierungs- und Entwicklungsmaßnahmen**  
**Land: Sachsen-Anhalt**

Lfd. Nr.	Gemeinde-Ortsteil Kreis Einwohnerzahl 1 = Städtischer Bereich 2 = Ländlicher Bereich	Bezeichnung der Maßnahme Art des Gebietes (Förderung im Programmjahr) Gebietsgröße in ha Aufnahme in das Bundesprogramm	Finanzhilfe des Bundes bis einschl. 2008 1000 Euro	Finanzhilfe des Bundes Programmjahr 2009 1000 Euro	Finanzhilfe des Bundes insgesamt 1000 Euro
----------	--	---	--	--	---

L a u f e n d e Sanierungsmaßnahmen

36	Mansfeld, Stadt Mansfeld-Südharz 8593 2	Ortskern Untersuchungsgebiet 2001 34 ha 2001	1.683,788	50,000	1.733,788
37	Merseburg, Stadt Saalekreis 34039 1	Innenstadt Sanierungsgebiet 1993 70,66 ha 1993	8.439,807	100,000	8.539,807
38	Mücheln (Geiseltal), Stadt Saalekreis 9123 1	Innenstadt Sanierungsgebiet 1993 26,55 ha 1993	3.160,551	75,000	3.235,551
39	Naumburg (Saale), Stadt Burgenlandkreis 29025 1	Altstadt Modellvorhaben Sanierungsgebiet Untersuchungsgebiet M: 1991-1994 1995 60 ha 1991	30.010,912	100,000	30.110,912
40	Nienburg (Saale), Stadt Salzlandkreis 4263 1	Kerngebiet Sanierungsgebiet 1992-1998, 2000 11,71 ha 1992	2.257,528	50,000	2.307,528
41	Oschersleben (Bode), Börde 17157 1	Innenstadt Sanierungsgebiet Untersuchungsgebiet 1991-1995, 1997, 1999 80,2 ha 1991	7.191,881	250,000	7.441,881
42	Osterburg (Altmark), Stendal 6860 1	Altstadt Sanierungsgebiet 1992-2004, 2006 45,7 ha 1992	6.187,728	100,000	6.287,728

**Bundesprogramm der Städtebauförderung**  
**Programmbereich: Städtebauliche Sanierungs- und Entwicklungsmaßnahmen**  
**Land: Sachsen-Anhalt**

Lfd. Nr.	Gemeinde-Ortsteil Kreis Einwohnerzahl 1 = Städtischer Bereich 2 = Ländlicher Bereich	Bezeichnung der Maßnahme Art des Gebietes (Förderung im Programmjahr) Gebietsgröße in ha Aufnahme in das Bundesprogramm	Finanzhilfe des Bundes bis einschl. 2008 1000 Euro	Finanzhilfe des Bundes des Bundes Programmjahr 2009 1000 Euro	Finanzhilfe des Bundes insgesamt 1000 Euro
----------	--	---	---	---	--

L a u f e n d e Sanierungsmaßnahmen

43	Quedlinburg, Stadt Harz 21909 1	Innenstadt Sanierungsgebiet 1992 180 ha 1992	12.318,012	50,000	12.368,012
44	Salzwedel, Hansestadt Altmarkkreis Salzwedel 20331 1	Altstadt Sanierungsgebiet 1993 42 ha 1993	6.527,065	100,000	6.627,065
45	Sangerhausen, Stadt Mansfeld-Südharz 31153 1	Kernstadt Sanierungsgebiet 1991-2007, 2009 52 ha 1991	9.353,391	100,000	9.453,391
46	Schönebeck (Elbe), Stadt Salzlandkreis 32867 2	Altstadt Sanierungsgebiet 2005 93,3 ha 2005	763,275	215,000	978,275
47	Seehausen, Stadt Börde 1827 1	Ortskern Sanierungsgebiet 1991-2004, 2006 18,1 ha 1991	3.748,357	75,000	3.823,357
48	Staßfurt, Stadt Salzlandkreis 22322 1	Alt-Staßfurt Sanierungsgebiet 1991 48,5 ha 1991	9.545,476	150,000	9.695,476
49	Stendal, Stadt Stendal 36306 1	Altstadt Sanierungsgebiet 1993 94 ha 1993	6.254,481	225,000	6.479,481

**Bundesprogramm der Städtebauförderung**  
**Programmbereich: Städtebauliche Sanierungs- und Entwicklungsmaßnahmen**  
**Land: Sachsen-Anhalt**

Lfd. Nr.	Gemeinde-Ortsteil Kreis Einwohnerzahl 1 = Städtischer Bereich 2 = Ländlicher Bereich	Bezeichnung der Maßnahme Art des Gebietes (Förderung im Programmjahr) Gebietsgröße in ha Aufnahme in das Bundesprogramm	Finanzhilfe des Bundes bis einschl. 2008 1000 Euro	Finanzhilfe des Bundes des Bundes Programmjahr 2009 1000 Euro	Finanzhilfe des Bundes insgesamt 1000 Euro
<b>L a u f e n d e Sanierungsmaßnahmen</b>					
50	Tangermünde, Stadt Stendal 9493 1	Altstadt Untersuchungsgebiet 1999 63 ha 1999	820,631	35,000	855,631
51	Teuchern, Stadt Burgenlandkreis 3482 1	Altstadt Sanierungsgebiet 1991-2004, 2006 33,37 ha 1991	3.266,871	100,000	3.366,871
52	Wanzleben, Stadt Börde 5199 1	Altstadt Sanierungsgebiet 1993 30,13 ha 1993	2.661,971	100,000	2.761,971
53	Weißenfels, Stadt Burgenlandkreis 29140 1	Altstadt Sanierungsgebiet 1993 49 ha 1993	6.831,686	200,000	7.031,686
54	Wernigerode, Stadt Harz 33700 1	Altstadt Sanierungsgebiet Untersuchungsgebiet 1993 156,5 ha 1993	8.917,989	85,000	9.002,989
55	Wittenberg, Lutherstadt Wittenberg 46251 1	Altstadt Sanierungsgebiet 1992 69 ha 1992	8.822,731	50,000	8.872,731
56	Wolmirstedt, Stadt Börde 10231 1	Stadtkern Sanierungsgebiet 1993 42 ha 1993	4.392,934	100,000	4.492,934

**Bundesprogramm der Städtebauförderung**  
**Programmbereich: Städtebauliche Sanierungs- und Entwicklungsmaßnahmen**  
**Land: Sachsen-Anhalt**

Lfd. Nr.	Gemeinde-Ortsteil Kreis Einwohnerzahl 1 = Städtischer Bereich 2 = Ländlicher Bereich	Bezeichnung der Maßnahme Art des Gebietes (Förderung im Programmjahr) Gebietsgröße in ha Aufnahme in das Bundesprogramm	Finanzhilfe des Bundes bis einschl. 2008 1000 Euro	Finanzhilfe des Bundes des Bundes Programmjahr 2009 1000 Euro	Finanzhilfe des Bundes insgesamt 1000 Euro
----------	--	---	---	---	--

L a u f e n d e Sanierungsmaßnahmen

57	Zeitz, Stadt Burgenlandkreis 27444 1	Ortskern Sanierungsgebiet 1991 61,74 ha 1991	13.239,835	50,000	13.289,835
----	---	--	------------	--------	------------

58	Zerbst/Anhalt, Stadt Anhalt-Bitterfeld 15215 1	Altstadt Sanierungsgebiet 1991-2004, 2006 79 ha 1991	5.022,274	125,000	5.147,274
----	---	--	-----------	---------	-----------

L a u f e n d e Sanierungsmaßnahmen

<b>Summe Sanierung</b>	<b>Anzahl: 58</b>	<b>382.254,433</b>	<b>7.218,500</b>	<b>389.472,933</b>
------------------------	-------------------	--------------------	------------------	--------------------

**Bundesprogramm der Städtebauförderung**  
**Programmbereich: Städtebauliche Sanierungs- und Entwicklungsmaßnahmen**  
**Land: Sachsen-Anhalt**

Lfd. Nr.	Gemeinde-Ortsteil Kreis Einwohnerzahl 1 = Städtischer Bereich 2 = Ländlicher Bereich	Bezeichnung der Maßnahme Art des Gebietes (Förderung im Programmjahr) Gebietsgröße in ha Aufnahme in das Bundesprogramm	Finanzhilfe des Bundes bis einschl. 2008 1000 Euro	Finanzhilfe des Bundes Programmjahr 2009 1000 Euro	Finanzhilfe des Bundes insgesamt 1000 Euro
----------	--	---	--	--	---

L a u f e n d e Entwicklungsmaßnahmen

1	Halle (Saale), Stadt Halle (Saale), Stadt 234295 1	Heide-Süd Entwicklungsgebiet 1997 214 ha 1997	8.828,100	350,000	9.178,100
---	---	---	-----------	---------	-----------

2	Magdeburg, Magdeburg, 230140 1	Rothensee Zone IV Entwicklungsgebiet 1997 98 ha 1997	9.873,879	87,500	9.961,379
---	---	--	-----------	--------	-----------

L a u f e n d e Entwicklungsmaßnahmen

<b>Summe Entwicklung</b>	<b>Anzahl: 2</b>	<b>18.701,979</b>	<b>437,500</b>	<b>19.139,479</b>
--------------------------	------------------	-------------------	----------------	-------------------

**Bundesprogramm der Städtebauförderung**  
**Programmbereich: Städtebauliche Sanierungs- und Entwicklungsmaßnahmen**  
**Land: Sachsen-Anhalt**

Lfd. Nr.	Gemeinde-Ortsteil Kreis Einwohnerzahl 1 = Städtischer Bereich 2 = Ländlicher Bereich	Bezeichnung der Maßnahme Art des Gebietes (Förderung im Programmjahr) Gebietsgröße in ha Aufnahme in das Bundesprogramm	Finanzhilfe des Bundes bis einschl. 2008 1000 Euro	Finanzhilfe des Bundes Programmjahr 2009 1000 Euro	Finanzhilfe des Bundes insgesamt 1000 Euro
----------	--	---	--	--	---

R u h e n d e Sanierungsmaßnahmen

1	Aken (Elbe), Stadt Anhalt-Bitterfeld 8734 1	Altstadt Sanierungsgebiet 1991-2008 50 ha 1991	5.343,766	0,000	5.343,766
2	Bad Kösen, Stadt Burgenlandkreis 5241 2	Altstadt Sanierungsgebiet 1992-1998, 2003 31 ha 1992	2.187,313	0,000	2.187,313
3	Barby (Elbe), Stadt Salzlandkreis 4339 1	Altstadt Sanierungsgebiet 1993-2007 6 ha 1993	2.373,180	0,000	2.373,180
4	Bitterfeld-Wolfen, Stadt Anhalt-Bitterfeld 46295 1	Wolfen-Thalheim Sanierungsgebiet 1994-96, 1999-2003, 2006-07 40,1 ha 1994	1.990,940	0,000	1.990,940
5	Coswig (Anhalt), Stadt Wittenberg 8569 1	Altstadt Sanierungsgebiet 1993-2006 28 ha 1993	2.254,967	0,000	2.254,967
6	Egeln, Stadt Salzlandkreis 3868 1	Ortskern Sanierungsgebiet 1992-2008 25,7 ha 1992	2.899,305	0,000	2.899,305
7	Hohenmölsen, Stadt Burgenlandkreis 9341 1	Innenstadt Sanierungsgebiet 1992-2008 20,5 ha 1992	3.863,288	0,000	3.863,288



**Bundesprogramm der Städtebauförderung**  
**Programmbereich: Städtebauliche Sanierungs- und Entwicklungsmaßnahmen**  
**Land: Sachsen-Anhalt**

Lfd. Nr.	Gemeinde-Ortsteil Kreis Einwohnerzahl 1 = Städtischer Bereich 2 = Ländlicher Bereich	Bezeichnung der Maßnahme Art des Gebietes (Förderung im Programmjahr) Gebietsgröße in ha Aufnahme in das Bundesprogramm	Finanzhilfe des Bundes bis einschl. 2008 1000 Euro	Finanzhilfe des Bundes des Bundes Programmjahr 2009 1000 Euro	Finanzhilfe des Bundes insgesamt 1000 Euro
----------	--	---	---	---	--

R u h e n d e Sanierungsmaßnahmen

8	Querfurt, Stadt Saalekreis 12398 1	Altstadt Sanierungsgebiet 1991-2007 72 ha 1991	7.761,145	0,000	7.761,145
9	Schönebeck (Elbe), Stadt Salzlandkreis 32867 2	Bad Salzelmen Sanierungsgebiet 1992-2005 57,3 ha 1992	11.087,101	0,000	11.087,101
10	Thale, Stadt Harz 12122 1	Innenstadt Sanierungsgebiet 1992, 2006 94 ha 1992	7.156,477	0,000	7.156,477
11	Wettin, Stadt Saalekreis 2403 1	Stadtkern Sanierungsgebiet 1991-94, 1998-2002, 2005-07 27 ha 1991	2.375,568	0,000	2.375,568
12	Wittenberg, Lutherstadt Wittenberg 46251 1	Piesteritzer Werksiedlung Untersuchungsgebiet 1996-1998, 2000 11 ha 1996	1.533,876	0,000	1.533,876
13	Zschornowitz Wittenberg 2830 2	Werksiedlung Kolonie Untersuchungsgebiet 1996-2004, 2006-2008 30 ha 1996	2.620,164	0,000	2.620,164

R u h e n d e Sanierungsmaßnahmen

<b>Summe Sanierung</b>	<b>Anzahl: 13</b>	<b>53.447,090</b>	<b>0,000</b>	<b>53.447,090</b>
------------------------	-------------------	-------------------	--------------	-------------------

**Bundesprogramm der Städtebauförderung**  
**Programmbereich: Städtebauliche Sanierungs- und Entwicklungsmaßnahmen**  
**Land: Sachsen-Anhalt**

Lfd. Nr.	Gemeinde-Ortsteil Kreis Einwohnerzahl 1 = Städtischer Bereich 2 = Ländlicher Bereich	Bezeichnung der Maßnahme Art des Gebietes (Förderung im Programmjahr) Gebietsgröße in ha Aufnahme in das Bundesprogramm	Finanzhilfe des Bundes bis einschl. 2008 1000 Euro	Finanzhilfe des Bundes des Bundes Programmjahr 2009 1000 Euro	Finanzhilfe des Bundes insgesamt 1000 Euro
----------	--	---	---	---	--

R u h e n d e Entwicklungsmaßnahmen

1	Dessau-Roßlau, Stadt Dessau-Roßlau, Stadt 89934 1	Dessau-Kochstedt Entwicklungsgebiet 1997-1998, 2000 67 ha 1997	2.131,771	0,000	2.131,771
2	Weißenfels, Stadt Burgenlandkreis 29140 1	Neustadt Entwicklungsgebiet 2004-2005 41,8 ha 2004	1.800,000	0,000	1.800,000

R u h e n d e Entwicklungsmaßnahmen

<b>Summe Entwicklung</b>	<b>Anzahl: 2</b>	<b>3.931,771</b>	<b>0,000</b>	<b>3.931,771</b>
--------------------------	------------------	------------------	--------------	------------------

**Bundesprogramm der Städtebauförderung**  
**Programmbereich: Städtebauliche Sanierungs- und Entwicklungsmaßnahmen**  
**Land: Sachsen-Anhalt**

Lfd. Nr.	Gemeinde-Ortsteil Kreis Einwohnerzahl 1 = Städtischer Bereich 2 = Ländlicher Bereich	Bezeichnung der Maßnahme Art des Gebietes (Förderung im Programmjahr) Gebietsgröße in ha Aufnahme in das Bundesprogramm	Finanzhilfe des Bundes bis einschl. 2008 1000 Euro	Finanzhilfe des Bundes des Bundes Programmjahr 2009 1000 Euro	Finanzhilfe des Bundes insgesamt 1000 Euro
----------	--	---	---	---	--

A b g e r e c h n e t e Entwicklungsmaßnahmen

1	Quedlinburg, Stadt Harz 21909 1	Süderstadt Untersuchungsgebiet 1996 7 ha 1996	34,235	0,000	34,235
---	--	---	--------	-------	--------

A b g e r e c h n e t e Entwicklungsmaßnahmen

<b>Summe Entwicklung</b>	<b>Anzahl: 1</b>	<b>34,235</b>	<b>0,000</b>	<b>34,235</b>
--------------------------	------------------	---------------	--------------	---------------

**Bundesprogramm der Städtebauförderung**  
**Programmbereich: Städtebauliche Sanierungs- und Entwicklungsmaßnahmen**  
**Land: Sachsen-Anhalt**

			Finanzhilfe des Bundes bis einschl. 2008	Finanzhilfe des Bundes Programmjahr 2009	Finanzhilfe des Bundes insgesamt
			1000 Euro	1000 Euro	1000 Euro
<b>- Zusammenstellung: L a u f e n d e Sanierungsmaßnahmen</b>					
Sanierung Städtischer Bereich	Anzahl:	55	378.685,902	6.878,500	385.564,402
Sanierung Ländlicher Bereich	Anzahl:	3	3.568,531	340,000	3.908,531
	Anzahl:	58	382.254,433	7.218,500	389.472,933
<b>- Zusammenstellung: L a u f e n d e Entwicklungsmaßnahmen</b>					
Entwicklung Städtischer Bereich	Anzahl:	2	18.701,979	437,500	19.139,479
Entwicklung Ländlicher Bereich	Anzahl:	0	0,000	0,000	0,000
	Anzahl:	2	18.701,979	437,500	19.139,479
<b>- Zusammenstellung: R u h e n d e Sanierungsmaßnahmen</b>					
Sanierung Städtischer Bereich	Anzahl:	10	37.552,512	0,000	37.552,512
Sanierung Ländlicher Bereich	Anzahl:	3	15.894,578	0,000	15.894,578
	Anzahl:	13	53.447,090	0,000	53.447,090
<b>- Zusammenstellung: R u h e n d e Entwicklungsmaßnahmen</b>					
Entwicklung Städtischer Bereich	Anzahl:	2	3.931,771	0,000	3.931,771
Entwicklung Ländlicher Bereich	Anzahl:	0	0,000	0,000	0,000
	Anzahl:	2	3.931,771	0,000	3.931,771
<b>- Zusammenstellung: A b g e r e c h n e t e Entwicklungsmaßnahmen</b>					
Entwicklung Städtischer Bereich	Anzahl:	1	34,235	0,000	34,235
Entwicklung Ländlicher Bereich	Anzahl:	0	0,000	0,000	0,000
	Anzahl:	1	34,235	0,000	34,235
<b>Summe: Sachsen-Anhalt</b>	<b>Anzahl:</b>	<b>76</b>	<b>458.369,508</b>	<b>7.656,000</b>	<b>466.025,508</b>

# Thüringen

**Bundesprogramm der Städtebauförderung**  
**Programmbereich: Städtebauliche Sanierungs- und Entwicklungsmaßnahmen**  
**Land: Thüringen**

Lfd. Nr.	Gemeinde-Ortsteil Kreis Einwohnerzahl 1 = Städtischer Bereich 2 = Ländlicher Bereich	Bezeichnung der Maßnahme Art des Gebietes (Förderung im Programmjahr) Gebietsgröße in ha Aufnahme in das Bundesprogramm	Finanzhilfe des Bundes bis einschl. 2008 1000 Euro	Finanzhilfe des Bundes des Bundes Programmjahr 2009 1000 Euro	Finanzhilfe des Bundes insgesamt 1000 Euro
----------	--	---	---	---	--

L a u f e n d e Sanierungsmaßnahmen

1	Bad Berka, Stadt Weimarer-Land, Kreis 7631 2	Ortskern Tannroda Sanierungsgebiet 1992 9 ha 1992	1.757,696	75,000	1.832,696
2	Bad Blankenburg, Stadt Saalfeld-Rudolstadt, 7281 1	Altstadt Sanierungsgebiet 1991-2005, 2009 9,6 ha 1991	7.546,939	100,000	7.646,939
3	Bad Colberg-Heldburg, Hildburghausen, Kreis 2205 1	Altstadt Heldburg Sanierungsgebiet 1991-95, 2001-02, 2005 32 ha 1991	854,806	50,000	904,806
4	Bad Kyffhäuserkreis 9292 2	Historischer Stadtkern Sanierungsgebiet 1991 45 ha 1991	4.797,360	250,000	5.047,360
5	Bad Klosterlausnitz Saale-Holzland-Kreis 3481 2	Altstadt Sanierungsgebiet 1991 27 ha 1991	1.998,045	25,000	2.023,045
6	Bad Köstritz, Stadt Greiz, Kreis 3855 1	Altstadt Sanierungsgebiet 1992-2004, 2008 34,15 ha 1992	2.952,327	25,000	2.977,327
7	Bad Langensalza, Stadt Unstrut-Hainich-Kreis 18392 2	Altstadt Sanierungsgebiet 1992-98, 2000-02, 2004, 2006-07, 2009 53 ha 1992	2.053,194	41,667	2.094,861

**Bundesprogramm der Städtebauförderung**  
**Programmbereich: Städtebauliche Sanierungs- und Entwicklungsmaßnahmen**  
**Land: Thüringen**

Lfd. Nr.	Gemeinde-Ortsteil Kreis Einwohnerzahl 1 = Städtischer Bereich 2 = Ländlicher Bereich	Bezeichnung der Maßnahme Art des Gebietes (Förderung im Programmjahr) Gebietsgröße in ha Aufnahme in das Bundesprogramm	Finanzhilfe des Bundes bis einschl. 2008 1000 Euro	Finanzhilfe des Bundes Programmjahr 2009 1000 Euro	Finanzhilfe des Bundes insgesamt 1000 Euro
<b>L a u f e n d e Sanierungsmaßnahmen</b>					
8	Bad Lobenstein, Stadt Saale-Orla-Kreis 6653 1	Stadtkern Sanierungsgebiet 1991-1998, 2000 14,5 ha 1991	2.300,336	75,000	2.375,336
9	Bad Salzungen, Stadt Wartburgkreis 16290 1	Innenstadt Sanierungsgebiet 1991-2001, 2004 83,89 ha 1991	4.723,804	25,000	4.748,804
10	Berka/Werra, Stadt Wartburgkreis 4568 2	Sanierung Berka/Werra Sanierungsgebiet 2002-2005, 2008 15,3 ha 2002	535,000	50,000	585,000
11	Bleicherode, Stadt Nordhausen, Kreis 6943 2	Altstadt Sanierungsgebiet 1991-1999, 2001-2002, 2005 15 ha 1991	2.359,545	75,000	2.434,545
12	Buttelstedt, Stadt Weimarer-Land, Kreis 1366 2	Stadtkern Sanierungsgebiet 1991-1997, 1999 7 ha 1991	2.387,330	67,000	2.454,330
13	Creuzburg, Stadt Wartburgkreis 2522 1	Stadtkern Sanierungsgebiet 1998 26,5 ha 1998	1.559,559	75,000	1.634,559
14	Dingelstädt, Stadt Eichsfeld, Kreis 4713 2	Altstadt Sanierungsgebiet 1995 23,6 ha 1995	3.823,941	50,000	3.873,941

**Bundesprogramm der Städtebauförderung**  
**Programmbereich: Städtebauliche Sanierungs- und Entwicklungsmaßnahmen**  
**Land: Thüringen**

Lfd. Nr.	Gemeinde-Ortsteil Kreis Einwohnerzahl 1 = Städtischer Bereich 2 = Ländlicher Bereich	Bezeichnung der Maßnahme Art des Gebietes (Förderung im Programmjahr) Gebietsgröße in ha Aufnahme in das Bundesprogramm	Finanzhilfe des Bundes bis einschl. 2008 1000 Euro	Finanzhilfe des Bundes Programmjahr 2009 1000 Euro	Finanzhilfe des Bundes insgesamt 1000 Euro
<b>L a u f e n d e Sanierungsmaßnahmen</b>					
15	Eisenberg, Stadt Saale-Holzland-Kreis 11261 1	Altstadt Sanierungsgebiet 1991 43,8 ha 1991	4.480,266	75,000	4.555,266
16	Eisfeld, Stadt Hildburghausen, Kreis 5685 1	Stadtkern Sanierungsgebiet 1991-1997, 1999-02, 2004-06, 2009 20 ha 1991	2.073,372	75,000	2.148,372
17	Erfurt, Stadt Erfurt, Kreisfreie Stadt 202929 1	Altstadt Sanierungsgebiet 1991-1996, 1998-02, 2004 203,49 ha 1991	8.015,719	25,000	8.040,719
18	Friedrichroda, Stadt Gotha, Kreis 7684 1	Innenstadt Sanierungsgebiet 1991 64 ha 1991	4.901,102	112,000	5.013,102
19	Gefell, Stadt Saale-Orla-Kreis 2792 1	Sanierung Gefell Sanierungsgebiet 2006-2007, 2009 17,16 ha 2006	78,000	25,000	103,000
20	Gehren, Stadt Ilm-Kreis 3482 1	Innenstadt Sanierungsgebiet 1991 13 ha 1991	1.543,190	75,000	1.618,190
21	Geisa, Stadt Wartburgkreis 4740 1	Altstadt Sanierungsgebiet 1992 12 ha 1992	3.959,254	150,000	4.109,254



**Bundesprogramm der Städtebauförderung**  
**Programmbereich: Städtebauliche Sanierungs- und Entwicklungsmaßnahmen**  
**Land: Thüringen**

Lfd. Nr.	Gemeinde-Ortsteil Kreis Einwohnerzahl 1 = Städtischer Bereich 2 = Ländlicher Bereich	Bezeichnung der Maßnahme Art des Gebietes (Förderung im Programmjahr) Gebietsgröße in ha Aufnahme in das Bundesprogramm	Finanzhilfe des Bundes bis einschl. 2008 1000 Euro	Finanzhilfe des Bundes Programmjahr 2009 1000 Euro	Finanzhilfe des Bundes insgesamt 1000 Euro
<b>L a u f e n d e Sanierungsmaßnahmen</b>					
22	Gerstungen Wartburgkreis 6194 1	Ortskerne Gerstungen/Untersuhl Sanierungsgebiet 2008 45 ha 2008	25,000	50,000	75,000
23	Gößnitz, Stadt Altenburger Land, Kreis 3924 1	Stadtkern Sanierungsgebiet 1991-2005, 2007 19 ha 1991	2.499,350	50,000	2.549,350
24	Greiz, Stadt Greiz, Kreis 22936 1	Altstadt Sanierungsgebiet 1991-2000, 2002-03, 2006 24,65 ha 1991	4.336,215	50,000	4.386,215
25	Großbreitenbach, Stadt Ilm-Kreis 2751 1	Sanierung Großbreitenbach Sanierungsgebiet 2002 17,5 ha 2002	1.276,000	50,000	1.326,000
26	Heldrungen, Stadt Kyffhäuserkreis 2250 1	Ortskern Sanierungsgebiet 1991-1998, 2001 30,8 ha 1991	1.783,436	157,000	1.940,436
27	Heringen/Helme, Stadt Nordhausen, Kreis 2299 1	Sanierung Heringen/Helme Sanierungsgebiet 2002 22,75 ha 2002	1.800,000	100,000	1.900,000
28	Ilmenau, Stadt Ilm-Kreis 26307 1	Bahnhofsvorstadt Sanierungsgebiet 1999-2004, 2009 10,6 ha 1999	648,301	87,438	735,739

**Bundesprogramm der Städtebauförderung**  
**Programmbereich: Städtebauliche Sanierungs- und Entwicklungsmaßnahmen**  
**Land: Thüringen**

Lfd. Nr.	Gemeinde-Ortsteil Kreis Einwohnerzahl 1 = Städtischer Bereich 2 = Ländlicher Bereich	Bezeichnung der Maßnahme Art des Gebietes (Förderung im Programmjahr) Gebietsgröße in ha Aufnahme in das Bundesprogramm	Finanzhilfe des Bundes bis einschl. 2008 1000 Euro	Finanzhilfe des Bundes des Bundes Programmjahr 2009 1000 Euro	Finanzhilfe des Bundes insgesamt 1000 Euro
<b>L a u f e n d e Sanierungsmaßnahmen</b>					
29	Ilmenau, Stadt Ilm-Kreis 26307 1	Stadtkern Sanierungsgebiet 1992-2004, 2006 28,5 ha 1992	5.013,845	62,562	5.076,407
30	Jena, Stadt Jena, Kreisfreie Stadt 102752 1	Sophienstraße Sanierungsgebiet 1991-2005, 2007, 2009 14,4 ha 1992	2.179,093	8,333	2.187,426
31	Jena, Stadt Jena, Kreisfreie Stadt 102752 1	Altstadt Modellvorhaben Sanierungsgebiet M: 1991-1994 1994-2007, 2009 38,7 ha 1991	24.239,160	250,000	24.489,160
32	Kölleda, Stadt Sömmerda, Kreis 5589 1	Altstadt Sanierungsgebiet 1991-2003, 2005 18 ha 1991	2.500,440	100,000	2.600,440
33	Lucka, Stadt Altenburger Land, Kreis 4337 1	Altstadt und Neustadt Sanierungsgebiet 1991-2002, 2009 35 ha 1991	1.775,122	15,000	1.790,122
34	Marksuhl Wartburgkreis 3147 1	Sanierung Marksuhl Untersuchungsgebiet 2006 15 ha 2006	513,500	25,000	538,500
35	Meiningen, Stadt Schmalkalden- 21058 1	Historische Altstadt Sanierungsgebiet 1991-96, 1999-01, 2004-07, 2009 90 ha 1991	2.153,812	25,000	2.178,812

**Bundesprogramm der Städtebauförderung**  
**Programmbereich: Städtebauliche Sanierungs- und Entwicklungsmaßnahmen**  
**Land: Thüringen**

Lfd. Nr.	Gemeinde-Ortsteil Kreis Einwohnerzahl 1 = Städtischer Bereich 2 = Ländlicher Bereich	Bezeichnung der Maßnahme Art des Gebietes (Förderung im Programmjahr) Gebietsgröße in ha Aufnahme in das Bundesprogramm	Finanzhilfe des Bundes bis einschl. 2008 1000 Euro	Finanzhilfe des Bundes des Bundes Programmjahr 2009 1000 Euro	Finanzhilfe des Bundes insgesamt 1000 Euro
<b>L a u f e n d e Sanierungsmaßnahmen</b>					
36	Meuselwitz, Stadt Altenburger Land, Kreis 12102 1	Innenstadt Sanierungsgebiet 1991-2001, 2004-2008 41,68 ha 1991	2.142,274	50,000	2.192,274
37	Neudietendorf Gotha, Kreis 3021 1	Ortskern Sanierungsgebiet 1991-2007, 2009 10,4 ha 1991	3.551,706	38,000	3.589,706
38	Neuhaus am Rennweg, Sonneberg, Kreis 5633 1	Innenstadt Sanierungsgebiet 1991-2001, 2003-2004, 2008 40 ha 1991	2.806,384	25,000	2.831,384
39	Neustadt an der Orla, Saale-Orla-Kreis 8674 1	Altstadt Sanierungsgebiet 1991-97, 2001-02, 2006, 2008 20 ha 1991	2.239,005	75,000	2.314,005
40	Niederorschel Eichsfeld, Kreis 3367 1	Ortskern Sanierungsgebiet 1991-1999, 2001-03, 2006 25 ha 1991	2.270,928	50,000	2.320,928
41	Nordhausen, Stadt Nordhausen, Kreis 44057 1	Innenstadt Sanierungsgebiet 1999-2002, 2004-07, 2009 37 ha 1999	4.255,351	168,176	4.423,527
42	Nordhausen, Stadt Nordhausen, Kreis 44057 1	Altstadt Sanierungsgebiet 1991-1998, 2000 32 ha 1991	3.668,084	6,824	3.674,908

**Bundesprogramm der Städtebauförderung**  
**Programmbereich: Städtebauliche Sanierungs- und Entwicklungsmaßnahmen**  
**Land: Thüringen**

Lfd. Nr.	Gemeinde-Ortsteil Kreis Einwohnerzahl 1 = Städtischer Bereich 2 = Ländlicher Bereich	Bezeichnung der Maßnahme Art des Gebietes (Förderung im Programmjahr) Gebietsgröße in ha Aufnahme in das Bundesprogramm	Finanzhilfe des Bundes bis einschl. 2008 1000 Euro	Finanzhilfe des Bundes Programmjahr 2009 1000 Euro	Finanzhilfe des Bundes insgesamt 1000 Euro
<b>L a u f e n d e Sanierungsmaßnahmen</b>					
43	Ohrdruf, Stadt Gotha, Kreis 5906 1	Innenstadt Sanierungsgebiet 1992 65 ha 1992	3.407,216	50,000	3.457,216
44	Pößneck, Stadt Saale-Orla-Kreis 13217 1	Altstadt Sanierungsgebiet 1991-2002, 2006 45,6 ha 1991	4.721,316	150,000	4.871,316
45	Ruhla, Stadt Wartburgkreis 6485 1	Altstadt Sanierungsgebiet 1991-2002, 2004 72,8 ha 1991	4.639,577	125,000	4.764,577
46	Saalfeld/Saale, Stadt Saalfeld-Rudolstadt, 27488 1	Altstadt Sanierungsgebiet 1991-96, 98, 2000-02, 2006, 2009 31,35 ha 1991	2.865,331	184,000	3.049,331
47	Schleusingen, Stadt Hildburghausen, Kreis 5609 1	Altstadt Sanierungsgebiet 1991 27,5 ha 1991	4.195,060	100,000	4.295,060
48	Schmalkalden, Kurort, Schmalkalden- 20653 1	Kasseler Straße Sanierungsgebiet 2005, 2007 19,2 ha 2005	191,667	84,000	275,667
49	Seebach Wartburgkreis 2358 1	Ortskern Sanierungsgebiet 1992-1997, 1999 47,9 ha 1992	2.163,973	100,000	2.263,973

**Bundesprogramm der Städtebauförderung**  
**Programmbereich: Städtebauliche Sanierungs- und Entwicklungsmaßnahmen**  
**Land: Thüringen**

Lfd. Nr.	Gemeinde-Ortsteil Kreis Einwohnerzahl 1 = Städtischer Bereich 2 = Ländlicher Bereich	Bezeichnung der Maßnahme Art des Gebietes (Förderung im Programmjahr) Gebietsgröße in ha Aufnahme in das Bundesprogramm	Finanzhilfe des Bundes bis einschl. 2008 1000 Euro	Finanzhilfe des Bundes Programmjahr 2009 1000 Euro	Finanzhilfe des Bundes insgesamt 1000 Euro
<b>L a u f e n d e Sanierungsmaßnahmen</b>					
50	Sömmerda, Stadt Sömmerda, Kreis 20435 1	Altstadt Sanierungsgebiet 1991, 1995 92,6 ha 1991	8.145,856	133,000	8.278,856
51	Sonneberg, Stadt Sonneberg, Kreis 23252 1	Untere Stadt Sanierungsgebiet 1995-2003, 2005-06, 2009 74 ha 1995	3.242,712	75,000	3.317,712
52	Sonneberg, Stadt Sonneberg, Kreis 23252 1	Obere Stadt Sanierungsgebiet 1991-2001, 2004, 2009 14 ha 1991	3.604,243	125,000	3.729,243
53	Stadtilm, Stadt Ilm-Kreis 5004 1	Stadtkern Sanierungsgebiet 1991-1997, 1999 20 ha 1991	2.671,955	75,000	2.746,955
54	Stadtroda, Stadt Saale-Holzland-Kreis 6288 1	Innenstadt Sanierungsgebiet 1991-1998, 2000 39,5 ha 1991	3.870,293	50,000	3.920,293
55	Suhl, Stadt Suhl, Kreisfreie Stadt 41015 1	Innenstadt Steinweg Sanierungsgebiet 1992-2007, 2009 39,1 ha 1992	4.946,232	225,000	5.171,232
56	Suhl, Stadt Suhl, Kreisfreie Stadt 41015 1	Stadtteil Heinrichs Untersuchungsgebiet 1992-98, 2000, 2006-07, 2009 16,3 ha 1992	913,719	50,000	963,719

**Bundesprogramm der Städtebauförderung**  
**Programmbereich: Städtebauliche Sanierungs- und Entwicklungsmaßnahmen**  
**Land: Thüringen**

Lfd. Nr.	Gemeinde-Ortsteil Kreis Einwohnerzahl 1 = Städtischer Bereich 2 = Ländlicher Bereich	Bezeichnung der Maßnahme Art des Gebietes (Förderung im Programmjahr) Gebietsgröße in ha Aufnahme in das Bundesprogramm	Finanzhilfe des Bundes bis einschl. 2008 1000 Euro	Finanzhilfe des Bundes des Bundes Programmjahr 2009 1000 Euro	Finanzhilfe des Bundes insgesamt 1000 Euro
<b>L a u f e n d e Sanierungsmaßnahmen</b>					
57	Tabarz/Thür. Wald Gotha, Kreis 4129 1	Stadtkern Sanierungsgebiet 1991-99, 2002-03, 2005-06, 2008 48,5 ha 1991	1.166,198	75,000	1.241,198
58	Tambach-Dietharz/Thür. Gotha, Kreis 4243 1	Stadtkern Sanierungsgebiet 1992 27,9 ha 1992	2.854,200	75,000	2.929,200
59	Tanna, Stadt Saale-Orla-Kreis 4023 1	Stadtkern Sanierungsgebiet 1991-96, 98, 2001, 2004-05, 2007 21 ha 1991	1.132,943	10,000	1.142,943
60	Triptis, Stadt Saale-Orla-Kreis 3878 1	Altstadt Sanierungsgebiet 2000 12,5 ha 2000	771,466	25,000	796,466
61	Ummerstadt, Stadt Hildburghausen, Kreis 522 1	Ortskern Sanierungsgebiet 1997-2003, 2005 28,32 ha 1997	1.044,023	125,000	1.169,023
62	Weimar, Stadt Weimar, Kreisfreie Stadt 64720 1	Altstadt Modellvorhaben Sanierungsgebiet M: 1990-1994 1994-2002, 2004-06, 2008 93,5 ha 1990	23.621,920	100,000	23.721,920
63	Wiehe, Stadt Kyffhäuserkreis 2117 1	Ortskern Sanierungsgebiet 1998-2007, 2009 17,2 ha 1998	2.193,581	200,000	2.393,581

**Bundesprogramm der Städtebauförderung**  
**Programmbereich: Städtebauliche Sanierungs- und Entwicklungsmaßnahmen**  
**Land: Thüringen**

Lfd. Nr.	Gemeinde-Ortsteil Kreis Einwohnerzahl 1 = Städtischer Bereich 2 = Ländlicher Bereich	Bezeichnung der Maßnahme Art des Gebietes (Förderung im Programmjahr) Gebietsgröße in ha Aufnahme in das Bundesprogramm	Finanzhilfe des Bundes bis einschl. 2008 1000 Euro	Finanzhilfe des Bundes des Bundes Programmjahr 2009 1000 Euro	Finanzhilfe des Bundes insgesamt 1000 Euro
----------	--	---	---	---	--

L a u f e n d e Sanierungsmaßnahmen

64	Zeulenroda-Triebes, Greiz, Kreis 16924 1	Innenstadt Sanierungsgebiet 1991-2002, 2004, 2006 23,1 ha 1991	2.660,053	75,000	2.735,053
65	Ziegenrück, Stadt Saale-Orla-Kreis 738 1	Ortskern Sanierungsgebiet 1991-1995, 1998-2005, 2009 9 ha 1991	1.268,230	50,000	1.318,230

L a u f e n d e Sanierungsmaßnahmen

<b>Summe Sanierung</b>	<b>Anzahl: 65</b>	<b>222.669,555</b>	<b>5.225,000</b>	<b>227.894,555</b>
------------------------	-------------------	--------------------	------------------	--------------------

**Bundesprogramm der Städtebauförderung**  
**Programmbereich: Städtebauliche Sanierungs- und Entwicklungsmaßnahmen**  
**Land: Thüringen**

Lfd. Nr.	Gemeinde-Ortsteil Kreis Einwohnerzahl 1 = Städtischer Bereich 2 = Ländlicher Bereich	Bezeichnung der Maßnahme Art des Gebietes (Förderung im Programmjahr) Gebietsgröße in ha Aufnahme in das Bundesprogramm	Finanzhilfe des Bundes bis einschl. 2008 1000 Euro	Finanzhilfe des Bundes Programmjahr 2009 1000 Euro	Finanzhilfe des Bundes insgesamt 1000 Euro
<b>R u h e n d e Sanierungsmaßnahmen</b>					
1	Altenburg, Stadt Altenburger Land, Kreis 36703 1	Altenburg-Nord Untersuchungsgebiet 1991-1993, 2007 8 ha 1991	134,214	0,000	134,214
2	Altenburg, Stadt Altenburger Land, Kreis 36703 1	Sanierung Altstadt Sanierungsgebiet 1991, 93-2002, 2005-2006 37,11 ha 1991	7.463,050	0,000	7.463,050
3	Apolda, Stadt Weimarer-Land, Kreis 23774 1	Innenstadt Sanierungsgebiet 1991-2006, 2008 35,91 ha 1991	5.558,131	0,000	5.558,131
4	Apolda, Stadt Weimarer-Land, Kreis 23774 1	Nördliche Bahnhofstraße Sanierungsgebiet 2008 41,7 ha 2008	75,000	0,000	75,000
5	Arnstadt, Stadt Ilm-Kreis 25256 1	Altstadt Untersuchungsgebiet 1991-1996, 2000, 2006-07 48,5 ha 1991	1.707,735	0,000	1.707,735
6	Artern/Unstrut, Stadt Kyffhäuserkreis 5970 1	Altstadt Sanierungsgebiet 1991-2001, 2004-2006 45 ha 1991	2.549,780	0,000	2.549,780
7	Bad Berka, Stadt Weimarer-Land, Kreis 7631 2	Gesamtort Tiefengruben Sanierungsgebiet 1991-96, 1998, 2001-07 14,5 ha 1991	1.095,487	0,000	1.095,487



**Bundesprogramm der Städtebauförderung**  
**Programmbereich: Städtebauliche Sanierungs- und Entwicklungsmaßnahmen**  
**Land: Thüringen**

Lfd. Nr.	Gemeinde-Ortsteil Kreis Einwohnerzahl 1 = Städtischer Bereich 2 = Ländlicher Bereich	Bezeichnung der Maßnahme Art des Gebietes (Förderung im Programmjahr) Gebietsgröße in ha Aufnahme in das Bundesprogramm	Finanzhilfe des Bundes bis einschl. 2008 1000 Euro	Finanzhilfe des Bundes des Bundes Programmjahr 2009 1000 Euro	Finanzhilfe des Bundes insgesamt 1000 Euro
<b>R u h e n d e Sanierungsmaßnahmen</b>					
8	Bad Berka, Stadt Weimarer-Land, Kreis 7631 2	Stadtzentrum Sanierungsgebiet 1991-2008 11 ha 1991	4.083,741	0,000	4.083,741
9	Bad Liebenstein, Stadt Wartburgkreis 4048 2	Am Aschenberg 2008 0 ha 2008	78,534	0,000	78,534
10	Bad Liebenstein, Stadt Wartburgkreis 4048 2	Stadtzentrum Sanierungsgebiet 1991-2001, 2003-2008 53,9 ha 1991	2.575,248	0,000	2.575,248
11	Bad Sulza, Stadt Weimarer-Land, Kreis 3000 2	Innenstadt Untersuchungsgebiet 1991-1997, 1999, 2002-06 25 ha 1991	1.116,943	0,000	1.116,943
12	Bad Tennstedt, Stadt Unstrut-Hainich-Kreis 2583 2	Altstadt Untersuchungsgebiet 1991-1996, 1999-2002, 2005 30 ha 1991	898,017	0,000	898,017
13	Barchfeld Wartburgkreis 3334 1	Ortskern Untersuchungsgebiet 1992-1993, 2002-03 2006-08 18 ha 1992	481,811	0,000	481,811
14	Blankenhain, Stadt Weimarer-Land, Kreis 6740 2	Stadtkern Sanierungsgebiet 1991-2000, 2005 32,4 ha 1991	1.993,065	0,000	1.993,065

**Bundesprogramm der Städtebauförderung**  
**Programmbereich: Städtebauliche Sanierungs- und Entwicklungsmaßnahmen**  
**Land: Thüringen**

Lfd. Nr.	Gemeinde-Ortsteil Kreis Einwohnerzahl 1 = Städtischer Bereich 2 = Ländlicher Bereich	Bezeichnung der Maßnahme Art des Gebietes (Förderung im Programmjahr) Gebietsgröße in ha Aufnahme in das Bundesprogramm	Finanzhilfe des Bundes bis einschl. 2008 1000 Euro	Finanzhilfe des Bundes Programmjahr 2009 1000 Euro	Finanzhilfe des Bundes insgesamt 1000 Euro
<b>R u h e n d e Sanierungsmaßnahmen</b>					
15	Bürgel, Stadt Saale-Holzland-Kreis 3228 1	Stadtkern Sanierungsgebiet 1992-2003, 2006-2008 11,65 ha 1992	1.868,194	0,000	1.868,194
16	Buttstädt, Stadt Sömmerda, Kreis 2634 2	Altstadt Sanierungsgebiet 1991-2005 15 ha 1991	3.120,992	0,000	3.120,992
17	Crossen an der Elster Saale-Holzland-Kreis 1851 1	Ortskern Sanierungsgebiet 1991-1998, 2004-06, 2008 14,9 ha 1991	734,217	0,000	734,217
18	Donndorf Kyffhäuserkreis 858 2	Kloster Donndorf Sanierungsgebiet 1998-2006 12,8 ha 1998	1.536,370	0,000	1.536,370
19	Dornburg-Camburg, Saale-Holzland-Kreis 5675 1	Altstadt Sanierungsgebiet 1991, 1997-2001, 2004-07 2 ha 1991	2.371,066	0,000	2.371,066
20	Dorndorf Wartburgkreis 2774 1	Ortskern Sanierungsgebiet 1991-94, 1999-2003, 2005-07 68 ha 1991	1.207,179	0,000	1.207,179
21	Ebeleben, Stadt Kyffhäuserkreis 3059 1	Ortskern Sanierungsgebiet 1991-1993, 1995-2005 2,5 ha 1991	1.551,843	0,000	1.551,843

**Bundesprogramm der Städtebauförderung**  
**Programmbereich: Städtebauliche Sanierungs- und Entwicklungsmaßnahmen**  
**Land: Thüringen**

Lfd. Nr.	Gemeinde-Ortsteil Kreis Einwohnerzahl 1 = Städtischer Bereich 2 = Ländlicher Bereich	Bezeichnung der Maßnahme Art des Gebietes (Förderung im Programmjahr) Gebietsgröße in ha Aufnahme in das Bundesprogramm	Finanzhilfe des Bundes bis einschl. 2008 1000 Euro	Finanzhilfe des Bundes des Bundes Programmjahr 2009 1000 Euro	Finanzhilfe des Bundes insgesamt 1000 Euro
<b>R u h e n d e Sanierungsmaßnahmen</b>					
22	Eisenach, Stadt Eisenach, Kreisfreie 43308 1	Altstadt Sanierungsgebiet 1991-95, 1997-2003, 06-07 39 ha 1991	2.487,182	0,000	2.487,182
23	Ellrich, Stadt Nordhausen, Kreis 6019 1	Stadtkern Sanierungsgebiet 1998-2005, 2008 15 ha 1998	1.304,443	0,000	1.304,443
24	Erfurt, Stadt Erfurt, Kreisfreie Stadt 202929 1	Bahnhof ICE Sanierungsgebiet 1998-1999, 2001-2008 16 ha 1998	3.559,052	0,000	3.559,052
25	Erfurt, Stadt Erfurt, Kreisfreie Stadt 202929 1	Auenstraße Sanierungsgebiet 2005-2008 40,8 ha 2005	360,000	0,000	360,000
26	Erfurt, Stadt Erfurt, Kreisfreie Stadt 202929 1	Äußere Oststadt Sanierungsgebiet 1995-2002, 2004-05 110 ha 1995	103,849	0,000	103,849
27	Erfurt, Stadt Erfurt, Kreisfreie Stadt 202929 1	Innere Oststadt Sanierungsgebiet 1995-2002, 2004-05, 2007 79,4 ha 1995	1.146,726	0,000	1.146,726
28	Erfurt, Stadt Erfurt, Kreisfreie Stadt 202929 1	Brühlgelände Sanierungsgebiet 1994-1997, 1999-2002 22 ha 1994	2.893,404	0,000	2.893,404

**Bundesprogramm der Städtebauförderung**  
**Programmbereich: Städtebauliche Sanierungs- und Entwicklungsmaßnahmen**  
**Land: Thüringen**

Lfd. Nr.	Gemeinde-Ortsteil Kreis Einwohnerzahl 1 = Städtischer Bereich 2 = Ländlicher Bereich	Bezeichnung der Maßnahme Art des Gebietes (Förderung im Programmjahr) Gebietsgröße in ha Aufnahme in das Bundesprogramm	Finanzhilfe des Bundes bis einschl. 2008 1000 Euro	Finanzhilfe des Bundes des Bundes Programmjahr 2009 1000 Euro	Finanzhilfe des Bundes insgesamt 1000 Euro
<b>R u h e n d e Sanierungsmaßnahmen</b>					
29	Gebesees, Stadt Sömmerda, Kreis 2265 1	Ortskern Sanierungsgebiet 1991-1995, 98, 2001-03, 2006-08 31,89 ha 1991	507,915	0,000	507,915
30	Gera, Stadt Gera, Kreisfreie Stadt 101618 1	Sanierung Parkstraße Sanierungsgebiet 1993, 1996-2001, 2005 9,5 ha 1993	1.653,531	0,000	1.653,531
31	Gera, Stadt Gera, Kreisfreie Stadt 101618 1	Innenstadt Untersuchungsgebiet 1991-2000 54 ha 1991	1.437,858	0,000	1.437,858
32	Gera, Stadt Gera, Kreisfreie Stadt 101618 1	Alt-Untermhaus Sanierungsgebiet 1991-2001, 2006 10 ha 1991	4.121,158	0,000	4.121,158
33	Gera, Stadt Gera, Kreisfreie Stadt 101618 1	Stadtzentrum Sanierungsgebiet 1997-2001, 2003-04, 2006 90,66 ha 1997	5.325,775	0,000	5.325,775
34	Gera, Stadt Gera, Kreisfreie Stadt 101618 1	Debschwitz Sanierungsgebiet 1993 178 ha 1993	1,687	0,000	1,687
35	Gera, Stadt Gera, Kreisfreie Stadt 101618 1	Elsteraue-Hofwiesen Buga Sanierungsgebiet 1999-2005 59,6 ha 1999	5.608,316	0,000	5.608,316

**Bundesprogramm der Städtebauförderung**  
**Programmbereich: Städtebauliche Sanierungs- und Entwicklungsmaßnahmen**  
**Land: Thüringen**

Lfd. Nr.	Gemeinde-Ortsteil Kreis Einwohnerzahl 1 = Städtischer Bereich 2 = Ländlicher Bereich	Bezeichnung der Maßnahme Art des Gebietes (Förderung im Programmjahr) Gebietsgröße in ha Aufnahme in das Bundesprogramm	Finanzhilfe des Bundes bis einschl. 2008 1000 Euro	Finanzhilfe des Bundes Programmjahr 2009 1000 Euro	Finanzhilfe des Bundes insgesamt 1000 Euro
<b>R u h e n d e Sanierungsmaßnahmen</b>					
36	Gotha, Stadt Gotha, Kreis 46247 1	Altstadt Sanierungsgebiet 1991-2001, 2004-2008 65 ha 1991	4.074,766	0,000	4.074,766
37	Gotha, Stadt Gotha, Kreis 46247 1	Schmaler Rain Untersuchungsgebiet 1995-2000, 2004-06, 2008 6,8 ha 1995	721,938	0,000	721,938
38	Greußen, Stadt Kyffhäuserkreis 3887 1	Altstadt Sanierungsgebiet 1991-1998, 2000-06 14 ha 1991	2.506,469	0,000	2.506,469
39	Großengottern Unstrut-Hainich-Kreis 2347 1	Ortskern Sanierungsgebiet 1991-1993, 1995-2003 15 ha 1991	1.338,523	0,000	1.338,523
40	Großenstein Greiz, Kreis 1384 1	Ortskern/Marktplatzbereich Untersuchungsgebiet 1991, 2003 0,02 ha 1991	41,895	0,000	41,895
41	Heilbad Heiligenstadt, Eichsfeld, Kreis 17032 1	Altstadt Sanierungsgebiet 1991-2003, 2006 30 ha 1991	2.074,419	0,000	2.074,419
42	Hermsdorf, Stadt Saale-Holzland-Kreis 8593 1	Stadtkern Sanierungsgebiet 1993-2008 52,6 ha 1993	3.208,450	0,000	3.208,450

**Bundesprogramm der Städtebauförderung**  
**Programmbereich: Städtebauliche Sanierungs- und Entwicklungsmaßnahmen**  
**Land: Thüringen**

Lfd. Nr.	Gemeinde-Ortsteil Kreis Einwohnerzahl 1 = Städtischer Bereich 2 = Ländlicher Bereich	Bezeichnung der Maßnahme Art des Gebietes (Förderung im Programmjahr) Gebietsgröße in ha Aufnahme in das Bundesprogramm	Finanzhilfe des Bundes bis einschl. 2008 1000 Euro	Finanzhilfe des Bundes des Bundes Programmjahr 2009 1000 Euro	Finanzhilfe des Bundes insgesamt 1000 Euro
<b>R u h e n d e Sanierungsmaßnahmen</b>					
43	Hildburghausen, Stadt Hildburghausen, Kreis 12112 1	Altstadt Sanierungsgebiet 1991-1998 35 ha 1991	3.097,040	0,000	3.097,040
44	Hirschberg, Stadt Saale-Orla-Kreis 2493 1	Altstadt Sanierungsgebiet 1992-2007 52 ha 1992	3.671,262	0,000	3.671,262
45	Hohenleuben, Stadt Greiz, Kreis 1753 1	Stadtkern Sanierungsgebiet 1991, 2003, 2005, 2007 12,4 ha 1991	309,115	0,000	309,115
46	Ichtershausen Ilm-Kreis 3860 1	Ortskern Sanierungsgebiet 1998-2008 20,4 ha 1998	1.770,727	0,000	1.770,727
47	Jena, Stadt Jena, Kreisfreie Stadt 102752 1	Unteraue Sanierungsgebiet 1993-95, 97-98, 2000-06, 2008 53,4 ha 1993	1.568,576	0,000	1.568,576
48	Jena, Stadt Jena, Kreisfreie Stadt 102752 1	Karl-Liebknecht-Straße Sanierungsgebiet 1991-2008 35,3 ha 1991	3.610,875	0,000	3.610,875
49	Kahla, Stadt Saale-Holzland-Kreis 7366 1	Stadtkern Sanierungsgebiet 1991-1995, 1997, 2008 8,5 ha 1991	798,725	0,000	798,725

**Bundesprogramm der Städtebauförderung**  
**Programmbereich: Städtebauliche Sanierungs- und Entwicklungsmaßnahmen**  
**Land: Thüringen**

Lfd. Nr.	Gemeinde-Ortsteil Kreis Einwohnerzahl 1 = Städtischer Bereich 2 = Ländlicher Bereich	Bezeichnung der Maßnahme Art des Gebietes (Förderung im Programmjahr) Gebietsgröße in ha Aufnahme in das Bundesprogramm	Finanzhilfe des Bundes bis einschl. 2008 1000 Euro	Finanzhilfe des Bundes des Bundes Programmjahr 2009 1000 Euro	Finanzhilfe des Bundes insgesamt 1000 Euro
<b>R u h e n d e Sanierungsmaßnahmen</b>					
50	Kaltennordheim, Stadt Wartburgkreis 1761 1	Stadtkern Sanierungsgebiet 1991-2004 18 ha 1991	2.191,542	0,000	2.191,542
51	Kindelbrück, Stadt Sömmerda, Kreis 1799 1	Ortskern Untersuchungsgebiet 1998-2007 2,5 ha 1998	868,734	0,000	868,734
52	Königsee, Stadt Saalfeld-Rudolstadt, 5332 1	Ortskern Sanierungsgebiet 1992-2003, 2005-06, 2008 25 ha 1992	2.297,024	0,000	2.297,024
53	Kranichfeld, Stadt Weimarer-Land, Kreis 3664 1	Altstadt Sanierungsgebiet 1991-1998, 2000-01, 2003, 2008 43,7 ha 1991	1.359,187	0,000	1.359,187
54	Langewiesen, Stadt Ilm-Kreis 3614 1	Sanierung Langewiesen Sanierungsgebiet 2006-2008 36 ha 2006	340,120	0,000	340,120
55	Lauscha, Stadt Sonneberg, Kreis 3871 1	Sanierung Lauscha Sanierungsgebiet 2006-2008 44 ha 2006	255,000	0,000	255,000
56	Leinefelde-Worbis, Stadt Eichsfeld, Kreis 20223 1	Altstadt Worbis Sanierungsgebiet 1992-2004, 2006-2007 36 ha 1992	3.028,317	0,000	3.028,317

**Bundesprogramm der Städtebauförderung**  
**Programmbereich: Städtebauliche Sanierungs- und Entwicklungsmaßnahmen**  
**Land: Thüringen**

Lfd. Nr.	Gemeinde-Ortsteil Kreis Einwohnerzahl 1 = Städtischer Bereich 2 = Ländlicher Bereich	Bezeichnung der Maßnahme Art des Gebietes (Förderung im Programmjahr) Gebietsgröße in ha Aufnahme in das Bundesprogramm	Finanzhilfe des Bundes bis einschl. 2008 1000 Euro	Finanzhilfe des Bundes Programmjahr 2009 1000 Euro	Finanzhilfe des Bundes insgesamt 1000 Euro
<b>R u h e n d e Sanierungsmaßnahmen</b>					
57	Leinefelde-Worbis, Stadt Eichsfeld, Kreis 20223 1	Altstadt Leinefelde Sanierungsgebiet 1991-2008 28,8 ha 1991	3.341,439	0,000	3.341,439
58	Magdala, Stadt Weimarer-Land, Kreis 1987 1	Ortskern Sanierungsgebiet 1991-1997, 2000-02, 2004-05 18,3 ha 1991	1.094,601	0,000	1.094,601
59	Mihla Wartburgkreis 2325 1	Sanierung Mihla Sanierungsgebiet 2000-2005, 2007-2008 27,7 ha 2000	917,836	0,000	917,836
60	Mühlberg Gotha, Kreis 1326 1	Dorfkern Modellvorhaben Sanierungsgebiet M: 1990-1994 1995-2008 30 ha 1990	3.926,794	0,000	3.926,794
61	Mühlhausen/Thüringen, Unstrut-Hainich-Kreis 36560 1	Altstadt Modellvorhaben Sanierungsgebiet M: 1991-1994 1995-1996 0 ha 1991	14.498,090	0,000	14.498,090
62	Mühlhausen/Thüringen, Unstrut-Hainich-Kreis 36560 1	Vorstädte Sanierungsgebiet 1992-2002 25 ha 1992	1.313,518	0,000	1.313,518
63	Pößneck, Stadt Saale-Orla-Kreis 13217 1	Innenstadt Sanierungsgebiet 1995-97, 1999-2001, 06-07 10 ha 1995	675,839	0,000	675,839



**Bundesprogramm der Städtebauförderung**  
**Programmbereich: Städtebauliche Sanierungs- und Entwicklungsmaßnahmen**  
**Land: Thüringen**

Lfd. Nr.	Gemeinde-Ortsteil Kreis Einwohnerzahl 1 = Städtischer Bereich 2 = Ländlicher Bereich	Bezeichnung der Maßnahme Art des Gebietes (Förderung im Programmjahr) Gebietsgröße in ha Aufnahme in das Bundesprogramm	Finanzhilfe des Bundes bis einschl. 2008 1000 Euro	Finanzhilfe des Bundes Programmjahr 2009 1000 Euro	Finanzhilfe des Bundes insgesamt 1000 Euro
<b>R u h e n d e Sanierungsmaßnahmen</b>					
64	Ranis, Stadt Saale-Orla-Kreis 1884 1	Altstadt Sanierungsgebiet 1993-1997, 1999, 2001-2006 11,5 ha 1993	813,441	0,000	813,441
65	Rastenberg, Stadt Sömmerda, Kreis 2769 1	Stadtkern Sanierungsgebiet 1998-2000, 2003-2005 31 ha 1998	392,981	0,000	392,981
66	Römhild, Stadt Hildburghausen, Kreis 1925 1	Altstadt Sanierungsgebiet 1991-1994, 1996-2005 30 ha 1991	1.498,724	0,000	1.498,724
67	Ronneburg, Stadt Greiz, Kreis 5367 1	Stadtkern Sanierungsgebiet 1993-1995, 1997-2005 40 ha 1993	4.042,054	0,000	4.042,054
68	Rositz Altenburger Land, Kreis 3079 1	Ortskern Untersuchungsgebiet 1991-94, 1996-97, 2001-2003, 2005-2007 8 ha 1991	949,542	0,000	949,542
69	Roßleben, Stadt Kyffhäuserkreis 5860 2	Sanierung Roßleben Sanierungsgebiet 2002-2004 36,8 ha 2002	265,930	0,000	265,930
70	Rudolstadt, Stadt Saalfeld-Rudolstadt, 24650 1	Historische Altstadt Sanierungsgebiet 1991-2001, 2006 28 ha 1991	1.356,138	0,000	1.356,138

**Bundesprogramm der Städtebauförderung**  
**Programmbereich: Städtebauliche Sanierungs- und Entwicklungsmaßnahmen**  
**Land: Thüringen**

Lfd. Nr.	Gemeinde-Ortsteil Kreis Einwohnerzahl 1 = Städtischer Bereich 2 = Ländlicher Bereich	Bezeichnung der Maßnahme Art des Gebietes (Förderung im Programmjahr) Gebietsgröße in ha Aufnahme in das Bundesprogramm	Finanzhilfe des Bundes bis einschl. 2008 1000 Euro	Finanzhilfe des Bundes Programmjahr 2009 1000 Euro	Finanzhilfe des Bundes insgesamt 1000 Euro
<b>R u h e n d e Sanierungsmaßnahmen</b>					
71	Saalfeld/Saale, Stadt Saalfeld-Rudolstadt, 27488 1	Bahnhofsbereich Sanierungsgebiet 1999-2001, 2008 9,7 ha 1999	638,703	0,000	638,703
72	Schleiz, Stadt Saale-Orla-Kreis 8868 1	Stadtkern Sanierungsgebiet 1991-2006, 2008 42 ha 1991	3.025,344	0,000	3.025,344
73	Schlotheim, Stadt Unstrut-Hainich-Kreis 4064 1	Stadtkern Sanierungsgebiet 1991-2004 10,2 ha 1991	2.407,869	0,000	2.407,869
74	Schmalkalden, Kurort, Schmalkalden- 20653 1	Altstadt Sanierungsgebiet 1991-1996, 2007-2008 30,7 ha 1991	536,353	0,000	536,353
75	Schmölln, Stadt Altenburger Land, Kreis 12275 1	Südliche Altstadt Sanierungsgebiet 1991-2008 30,7 ha 1991	3.946,935	0,000	3.946,935
76	Schweina Wartburgkreis 2973 1	Ortskern Sanierungsgebiet 1992-1997, 1999-2008 36,8 ha 1992	1.365,328	0,000	1.365,328
77	Sondershausen, Stadt Kyffhäuserkreis 24182 1	Altstadt Sanierungsgebiet 1991-2001, 2006-2007 36 ha 1991	2.729,748	0,000	2.729,748

**Bundesprogramm der Städtebauförderung**  
**Programmbereich: Städtebauliche Sanierungs- und Entwicklungsmaßnahmen**  
**Land: Thüringen**

Lfd. Nr.	Gemeinde-Ortsteil Kreis Einwohnerzahl 1 = Städtischer Bereich 2 = Ländlicher Bereich	Bezeichnung der Maßnahme Art des Gebietes (Förderung im Programmjahr) Gebietsgröße in ha Aufnahme in das Bundesprogramm	Finanzhilfe des Bundes bis einschl. 2008 1000 Euro	Finanzhilfe des Bundes Programmjahr 2009 1000 Euro	Finanzhilfe des Bundes insgesamt 1000 Euro
<b>R u h e n d e Sanierungsmaßnahmen</b>					
78	Stadtlengsfeld, Stadt Wartburgkreis 2674 1	Stadtkern Sanierungsgebiet 1992-1996, 1999-02, 2004-05 14 ha 1992	1.255,248	0,000	1.255,248
79	Steinach, Stadt Sonneberg, Kreis 4481 1	Ortskern Sanierungsgebiet 1992-2001, 2003-2007 27 ha 1992	2.434,624	0,000	2.434,624
80	Steinbach-Hallenberg, Schmalkalden- 5530 1	Sanierung Steinbach-Hallenberg Sanierungsgebiet 2006-2008 26,3 ha 2006	285,831	0,000	285,831
81	Steinheid Sonneberg, Kreis 1235 1	Ortskern Untersuchungsgebiet 1992-1996 50 ha 1992	560,837	0,000	560,837
82	Stützerbach Ilm-Kreis 1575 1	Ortskern Untersuchungsgebiet 1991-1994, 1996-1997, 2000 35 ha 1991	339,112	0,000	339,112
83	Suhl, Stadt Suhl, Kreisfreie Stadt 41015 1	Wohngebiet Nord Untersuchungsgebiet 1992-1993 80 ha 1992	230,081	0,000	230,081
84	Suhl, Stadt Suhl, Kreisfreie Stadt 41015 1	Ratsmühle Untersuchungsgebiet 1993, 1995-1996 13,5 ha 1993	103,588	0,000	103,588

**Bundesprogramm der Städtebauförderung**  
**Programmbereich: Städtebauliche Sanierungs- und Entwicklungsmaßnahmen**  
**Land: Thüringen**

Lfd. Nr.	Gemeinde-Ortsteil Kreis Einwohnerzahl 1 = Städtischer Bereich 2 = Ländlicher Bereich	Bezeichnung der Maßnahme Art des Gebietes (Förderung im Programmjahr) Gebietsgröße in ha Aufnahme in das Bundesprogramm	Finanzhilfe des Bundes bis einschl. 2008 1000 Euro	Finanzhilfe des Bundes Programmjahr 2009 1000 Euro	Finanzhilfe des Bundes insgesamt 1000 Euro
<b>R u h e n d e Sanierungsmaßnahmen</b>					
85	Themar, Stadt Hildburghausen, Kreis 3052 1	Stadtkern Sanierungsgebiet 1991-1998, 2001-2008 55,3 ha 1991	2.291,214	0,000	2.291,214
86	Treffurt, Stadt Wartburgkreis 5848 1	OT Großburschla Untersuchungsgebiet 2002-2007 20,6 ha 2002	480,533	0,000	480,533
87	Treffurt, Stadt Wartburgkreis 5848 1	Altstadt Sanierungsgebiet 1991-1999, 2001, 2004, 2007 21,4 ha 1991	1.714,112	0,000	1.714,112
88	Vacha, Stadt Wartburgkreis 3781 1	Ortskern Sanierungsgebiet 1992-1997, 1999-2007 20 ha 1992	2.144,811	0,000	2.144,811
89	Waltershausen, Stadt Gotha, Kreis 11013 1	Altstadt Sanierungsgebiet 1993-2008 30,6 ha 1993	4.348,098	0,000	4.348,098
90	Wasungen, Stadt Schmalkalden- 3696 1	Altstadt Sanierungsgebiet 1991-1998, 2000-2002, 2005-2006 18 ha 1991	1.205,594	0,000	1.205,594
91	Weida, Stadt Greiz, Kreis 8114 1	Altstadt Sanierungsgebiet 1991-2007 48 ha 1991	3.471,004	0,000	3.471,004

**Bundesprogramm der Städtebauförderung**  
**Programmbereich: Städtebauliche Sanierungs- und Entwicklungsmaßnahmen**  
**Land: Thüringen**

Lfd. Nr.	Gemeinde-Ortsteil Kreis Einwohnerzahl 1 = Städtischer Bereich 2 = Ländlicher Bereich	Bezeichnung der Maßnahme Art des Gebietes (Förderung im Programmjahr) Gebietsgröße in ha Aufnahme in das Bundesprogramm	Finanzhilfe des Bundes bis einschl. 2008 1000 Euro	Finanzhilfe des Bundes Programmjahr 2009 1000 Euro	Finanzhilfe des Bundes insgesamt 1000 Euro
----------	--	---	--	--	---

R u h e n d e Sanierungsmaßnahmen

92	Weimar, Stadt Weimar, Kreisfreie Stadt 64720 1	Wohngebiet Waldstadt- Schöndorf Untersuchungsgebiet 1991 28,5 ha 1991	623,776	0,000	623,776
93	Weimar, Stadt Weimar, Kreisfreie Stadt 64720 1	Nördliche Innenstadt Sanierungsgebiet 1991-1997, 1999-2002, 2004-2008 65 ha 1991	5.483,201	0,000	5.483,201
94	Weißensee, Stadt Sömmerda, Kreis 3601 1	Sanierung Stadtkern Sanierungsgebiet 1991, 2001, 2004, 2006 30 ha 1991	1.213,931	0,000	1.213,931
95	Wünschendorf/Elster Greiz, Kreis 3160 1	Altstadt Sanierungsgebiet 1992-1998, 2001, 2003-2008 37 ha 1992	1.806,429	0,000	1.806,429
96	Wurzbach, Stadt Saale-Orla-Kreis 3612 1	Ortskern Untersuchungsgebiet 1991 3 ha 1991	131,495	0,000	131,495
97	Zella-Mehlis, Stadt Schmalkalden- 11951 1	Stadtkern Sanierungsgebiet 1991-1998, 2000-2008 33,5 ha 1991	3.116,834	0,000	3.116,834
98	Zeulenroda-Triebes, Greiz, Kreis 16924 1	Innenstadt Triebes Sanierungsgebiet 1991-98, 2001-02, 2004-2008 110 ha 1991	2.021,817	0,000	2.021,817

R u h e n d e Sanierungsmaßnahmen

<b>Summe Sanierung</b>	<b>Anzahl: 98</b>	<b>196.843,594</b>	<b>0,000</b>	<b>196.843,594</b>
------------------------	-------------------	--------------------	--------------	--------------------



## Bundesprogramm der Städtebauförderung

### Programmbereich: Städtebauliche Sanierungs- und Entwicklungsmaßnahmen

#### Land: Thüringen

Lfd. Nr.	Gemeinde-Ortsteil Kreis Einwohnerzahl	Bezeichnung der Maßnahme Art des Gebietes (Förderung im Programmjahr) Gebietsgröße in ha Aufnahme in das Bundesprogramm	Finanzhilfe des Bundes bis einschl. 2008	Finanzhilfe des Bundes Programmjahr 2009	Finanzhilfe des Bundes insgesamt
	1 = Städtischer Bereich 2 = Ländlicher Bereich		1000 Euro	1000 Euro	1000 Euro

**Bundesprogramm der Städtebauförderung**  
**Programmbereich: Städtebauliche Sanierungs- und Entwicklungsmaßnahmen**  
**Land: Thüringen**

			Finanzhilfe des Bundes bis einschl. 2008	Finanzhilfe des Bundes Programmjahr 2009	Finanzhilfe des Bundes insgesamt
			1000 Euro	1000 Euro	1000 Euro
<hr/>					
- Zusammenstellung: <b>L a u f e n d e</b> Sanierungsmaßnahmen					
Sanierung Städtischer Bereich	Anzahl:	57	202.957,444	4.591,333	207.548,777
Sanierung Ländlicher Bereich	Anzahl:	8	19.712,111	633,667	20.345,778
	Anzahl:	65	222.669,555	5.225,000	227.894,555
<hr/>					
- Zusammenstellung: <b>R u h e n d e</b> Sanierungsmaßnahmen					
Sanierung Städtischer Bereich	Anzahl:	88	180.079,267	0,000	180.079,267
Sanierung Ländlicher Bereich	Anzahl:	10	16.764,327	0,000	16.764,327
	Anzahl:	98	196.843,594	0,000	196.843,594
<hr/>					
<b>Summe: Thüringen</b>	<b>Anzahl:</b>	<b>163</b>	<b>419.513,149</b>	<b>5.225,000</b>	<b>424.738,149</b>
<hr/>					