

Städtebauliche Sanierungs- und Entwicklungsmaßnahmen 2010

Alte Länder

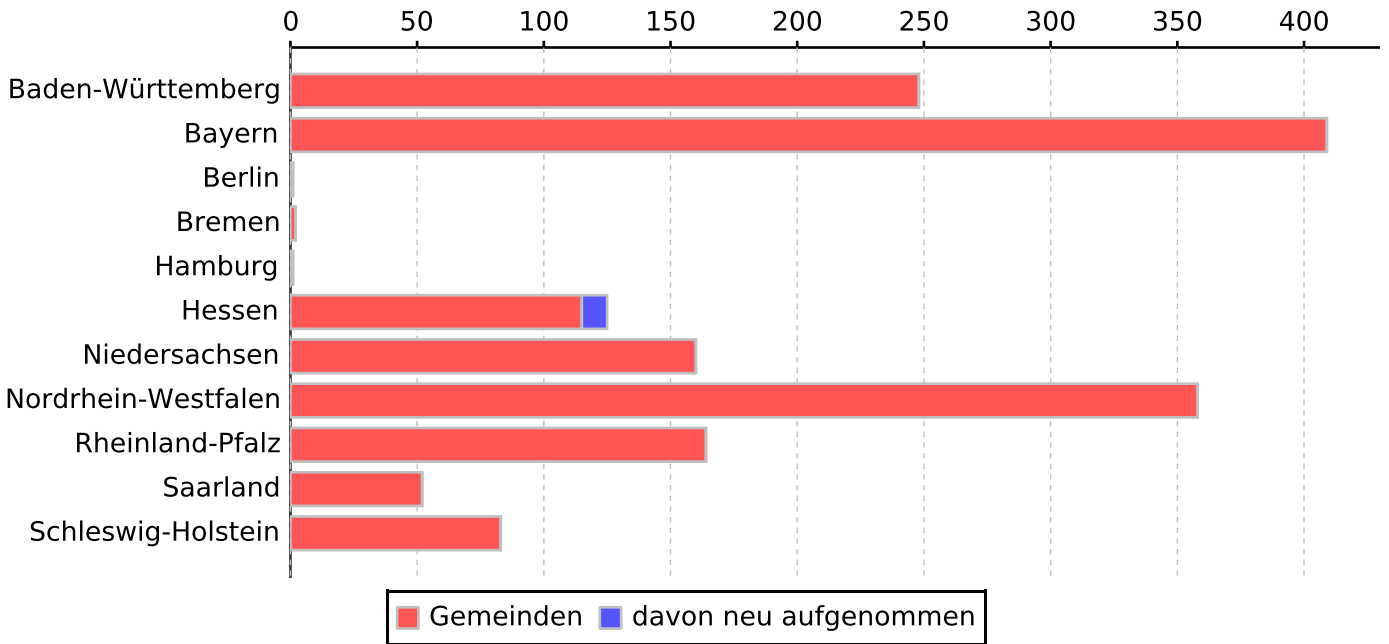
Bundesprogramm zur Förderung städtebaulicher Sanierungs- und Entwicklungsmaßnahmen
für das Programmjahr 2010
-Übersicht-

Land	Gemeinden im Programm / davon 2010 geförderte Gemeinden	Anzahl der im Programmjahr 2010 geförderten Maßnahmen				ruhende Maßnahmen 2010 davon ab 2010	ausfinanz. oder abge- rechnete Maßnahmen davon ab 2010	Finanzhilfen des Bundes in Tausend Euro		
		Sanierung		Entwicklung	Gesamt			bis einschließlich 2009	Programmjahr 2010	bis einschließlich 2010
	städtischer Bereich	ländlicher Bereich	davon neue Maßnahmen							
Baden- Württemberg	248/38	29	13	0	42	42	374	738.439,962	12.772,627	751.212,589
	0	0	0	0	0	21	2			
Bayern	409/72	15	61	1	77	26	506	870.304,686	5.174,000	875.478,686
	0	0	0	0	0	4	30			
Berlin	1/1	2	0	0	2	0	47	277.555,509	825,000	278.380,509
	0	0	0	0	0	0	8			
Bremen	2/1	2	0	0	2	7	22	79.701,318	297,000	79.998,318
	0	0	0	0	0	1	1			
Hamburg	1/1	8	0	1	9	14	16	138.219,906	694,000	138.913,906
	0	0	0	0	0	1	0			
Hessen	125/25	3	24	0	27	48	79	461.571,616	2.799,500	464.371,116
	10	0	12	0	12	2	2			
Niedersachsen	160/33	27	7	0	34	36	150	595.924,768	6.171,200	602.095,968
	0	0	0	0	0	14	0			
Nordrhein- Westfalen	358/20	8	10	2	20	499	448	1.311.385,172	9.852,000	1.321.237,172
	0	0	0	0	0	15	0			
Rheinland-Pfalz	164/27	6	21	1	28	130	53	346.339,485	2.860,000	349.199,485
	0	0	0	0	0	17	0			

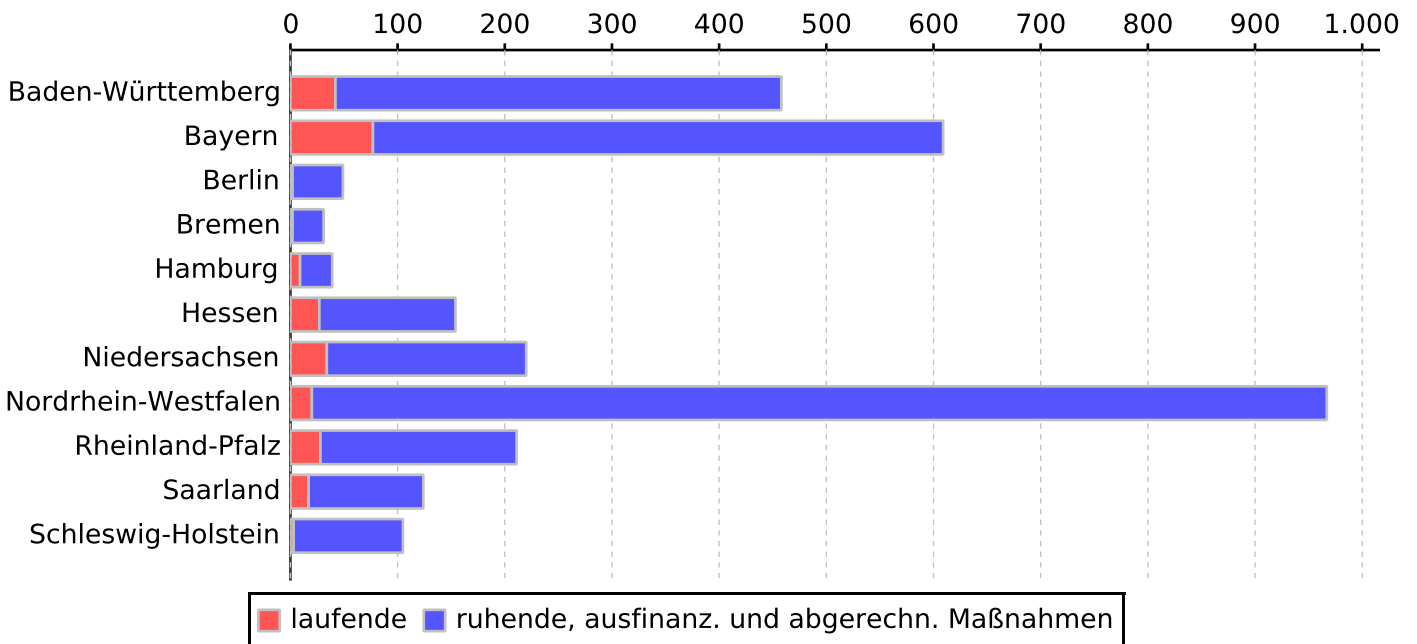
Bundesprogramm zur Förderung städtebaulicher Sanierungs- und Entwicklungsmaßnahmen
für das Programmjahr 2010
-Übersicht-

Land	Gemeinden im Programm / davon 2010 geförderte Gemeinden	Anzahl der im Programmjahr 2010 geförderten Maßnahmen				ruhende Maßnahmen 2010 davon ab 2010	ausfinanz. oder abge- rechnete Maßnahmen davon ab 2010	Finanzhilfen des Bundes in Tausend Euro		
		Sanierung		Entwicklung	Gesamt			bis einschließlich 2009	Programmjahr 2010	bis einschließlich 2010
	städtischer Bereich	ländlicher Bereich	davon neue Maßnahmen							
Saarland	52/16	4	13	0	17	74	33	96.442,553	1.038,000	97.480,553
	0	0	0	0	0	6	0			
Schleswig-Holstein	83/3	3	0	0	3	29	73	262.707,909	1.084,000	263.791,909
	0	0	0	0	0	2	0			
insgesamt:	1603/237	107	149	5	261	905	1801	5.178.592,884	43.567,327	5.222.160,211
	10	0	12	0	12	83	43			

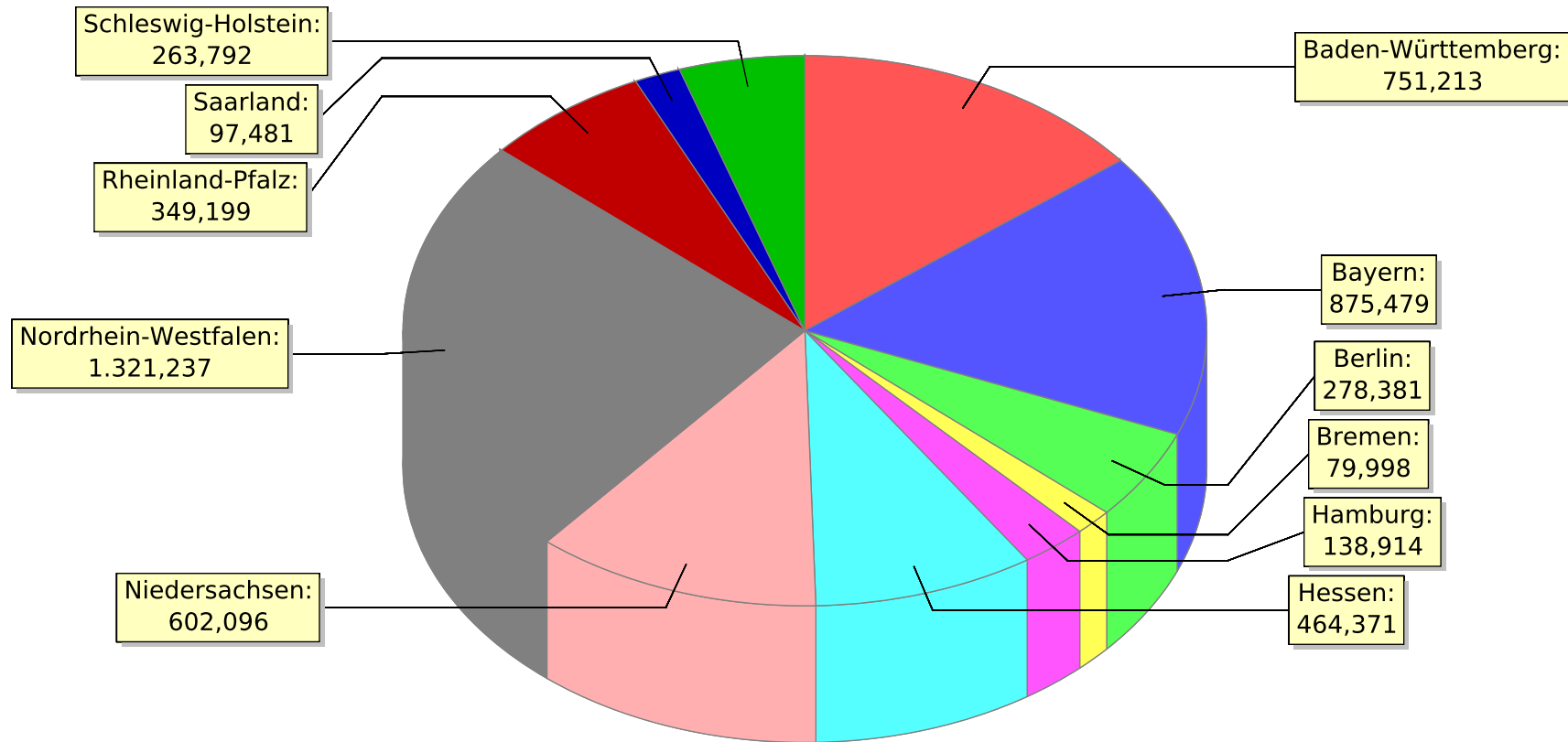
Anzahl der im Jahr 2010 geförderten Gemeinden



Umsetzungsstand der Maßnahmen



Finanzhilfen (Bundesmittel) bis
einschließlich 2010



in Mio €

Baden-Württemberg

Bundesprogramm der Städtebauförderung
Programmbereich: Städtebauliche Sanierungs- und Entwicklungsmaßnahmen
Land: Baden-Württemberg

Lfd. Nr.	Gemeinde-Ortsteil Kreis Einwohnerzahl 1 = Städtischer 2 = Ländlicher	Bezeichnung der Maßnahme Art des Gebietes (Förderung im Programmjahr) Gebietsgröße in ha Aufnahme in das Bundesprogramm	Finanzhilfe des Bundes bis einschl. 2009 1000 Euro	Finanzhilfe des Bundes des Bundes Programmjahr 2010 1000 Euro	Finanzhilfe des Bundes insgesamt 1000 Euro
L a u f e n d e Sanierungsmaßnahmen					
1.	Altensteig, Stadt Calw 11016 2	Untere Stadt Satzungsgebiet, 1990, 2000-2001, 2010 9,8 ha 1990	2.457,781	105,000	2.562,781
2.	Biberach an der Riß, Biberach 32424 2	Östliche Innenstadt Sanierungsgebiet, 2001, 2004 14 ha 2001	2.394,290 (64,555) *	722,222	3.116,512
3.	Bönningheim, Stadt Ludwigsburg 7579 1	Amann-Areal Untersuchungsgebiet, 2002, 2008, 2010 5 ha 2002	2.048,889	340,000	2.388,889
4.	Eberbach, Stadt Rhein-Neckar-Kreis 15058 2	Neckarstraße I Sanierungsgebiet, 1999, 2003, 2010 3,75 ha 1999	2.121,080	116,795	2.237,875
5.	Heddesheim Rhein-Neckar-Kreis 11597 1	Ortskern II Untersuchungsgebiet, 2003, 2008 2,8 ha 2003	666,667	257,226	923,893
6.	Heidelberg, Stadt Heidelberg, Kreisfreie 146466 1	Historische Altstadt IV Sanierungsgebiet, 2002, 2004, 2007, 2010 24 ha 2002	1.905,000	596,188	2.501,188
7.	Heilbronn, Stadt Heilbronn, Kreisfreie 122415 1	Ortskern Biberach Sanierungsgebiet, 2002, 2010 18 ha 2002	271,505	372,716	644,221

Bundesprogramm der Städtebauförderung
Programmbereich: Städtebauliche Sanierungs- und Entwicklungsmaßnahmen
Land: Baden-Württemberg

Lfd. Nr.	Gemeinde-Ortsteil Kreis Einwohnerzahl 1 = Städtischer 2 = Ländlicher	Bezeichnung der Maßnahme Art des Gebietes (Förderung im Programmjahr) Gebietsgröße in ha Aufnahme in das Bundesprogramm	Finanzhilfe des Bundes bis einschl. 2009 1000 Euro	Finanzhilfe des Bundes Programmjahr 2010 1000 Euro	Finanzhilfe des Bundes insgesamt 1000 Euro
L a u f e n d e Sanierungsmaßnahmen					
8.	Heitersheim, Stadt Breisgau- 6067 1	Heitersheim Ost Untersuchungsgebiet, 2005-07, 2009 8,2 ha 2005	1.316,667	216,667	1.533,334
9.	Herrenberg, Stadt Böblingen 31324 1	Ortskern Kuppigen Untersuchungsgebiet, 2004, 2010 11,63 ha 2004	586,318	463,682	1.050,000
10.	Iffezheim Rastatt 4919 1	Ortskern I Untersuchungsgebiet, 2005, 2010 9,1 ha 2005	266,667	677,777	944,444
11.	Isny im Allgäu, Stadt Ravensburg 14443 2	Südliche Altstadt Untersuchungsgebiet 2007, 2009 6,9 ha 2007	1.111,111	361,111	1.472,222
12.	Kornwestheim, Stadt Ludwigsburg 31098 1	Nördl. Jakobstr./Holzgrundstr. Süd-Ost Sanierungsgebiet, 2002, 2005,2010 2,1 ha 2002	520,527	195,865	716,392
13.	Lahr/Schwarzwald, Ortenaukreis 43721 1	Nördliche Altstadt Untersuchungsgebiet 2006, 2009 8,1 ha 2006	705,556	461,111	1.166,667
14.	Loffenau Rastatt 2582 1	Ortskern Sanierungsgebiet, 2004, 2006, 2009 5,03 ha 2004	733,333	377,778	1.111,111

Bundesprogramm der Städtebauförderung
Programmbereich: Städtebauliche Sanierungs- und Entwicklungsmaßnahmen
Land: Baden-Württemberg

Lfd. Nr.	Gemeinde-Ortsteil Kreis Einwohnerzahl 1 = Städtischer 2 = Ländlicher	Bezeichnung der Maßnahme Art des Gebietes (Förderung im Programmjahr) Gebietsgröße in ha Aufnahme in das Bundesprogramm	Finanzhilfe des Bundes bis einschl. 2009 1000 Euro	Finanzhilfe des Bundes Programmjahr 2010 1000 Euro	Finanzhilfe des Bundes insgesamt 1000 Euro
L a u f e n d e Sanierungsmaßnahmen					
15.	Mühlacker, Stadt Enzkreis 25512 1	Kernstadt Untersuchungsgebiet, 2002, 2008 12 ha 2002	2.020,000	257,778	2.277,778
16.	Müllheim, Stadt Breisgau- 18321 2	Hauptstraße Untersuchungsgebiet 2007, 2010 11,5 ha 2007	600,000	233,333	833,333
17.	Murrhardt, Stadt Rems-Murr-Kreis 13968 2	Soehle-Areal/Postgasse Sanierungsgebiet 2005, 2010 7,7 ha 2005	297,279	255,359	552,638
18.	Nagold, Stadt Calw 22605 2	Stadtmitte Nord Untersuchungsgebiet, 2007, 2009 6,7 ha 2007	566,666	600,001	1.166,667
19.	Neckargemünd, Stadt Rhein-Neckar-Kreis 13943 1	Innenstadt I Untersuchungsgebiet, 2003, 2009 14,2 ha 2003	812,782	442,774	1.255,556
20.	Neckarsulm, Stadt Heilbronn 26641 1	Bahnareal Sanierungsgebiet, 2004-2005, 2009 9,63 ha 2004	1.055,556	166,666	1.222,222
21.	Neuenstein, Stadt Hohenlohekreis 6262 1	Spitalgasse/Gerbergasse Untersuchungsgebiet, 2004, 2008 1,7 ha 2004	888,889	166,667	1.055,556

Bundesprogramm der Städtebauförderung
Programmbereich: Städtebauliche Sanierungs- und Entwicklungsmaßnahmen
Land: Baden-Württemberg

Lfd. Nr.	Gemeinde-Ortsteil Kreis Einwohnerzahl 1 = Städtischer 2 = Ländlicher	Bezeichnung der Maßnahme Art des Gebietes (Förderung im Programmjahr) Gebietsgröße in ha Aufnahme in das Bundesprogramm	Finanzhilfe des Bundes bis einschl. 2009 1000 Euro	Finanzhilfe des Bundes des Bundes Programmjahr 2010 1000 Euro	Finanzhilfe des Bundes insgesamt 1000 Euro
L a u f e n d e Sanierungsmaßnahmen					
22.	Oberderdingen Karlsruhe 10427 1	Unterdorf Untersuchungsgebiet, 2005, 2009 6,9 ha 2005	623,333	126,667	750,000
23.	Pfullingen, Stadt Reutlingen 18564 1	Lindenplatz Untersuchungsgebiet 2005-06, 2010 4,05 ha 2005	594,823	372,499	967,322
24.	Ravensburg, Stadt Ravensburg 49418 2	Östliche Vorstadt Untersuchungsgebiet 2006, 2010 26,74 ha 2006	600,000	233,333	833,333
25.	Reilingen Rhein-Neckar-Kreis 7142 1	Ortskern Reilingen II Untersuchungsgebiet, 2004, 2010 4,5 ha 2004	522,180	200,042	722,222
26.	Sandhausen Rhein-Neckar-Kreis 14433 1	Ortskern III Untersuchungsgebiet, 2004, 2010 5,13 ha 2004	419,052	192,060	611,112
27.	Sasbach Ortenaukreis 5496 1	Ortsmitte Untersuchungsgebiet 2006, 2010 7,3 ha 2006	444,444	166,667	611,111
28.	Schwäbisch Gmünd, Ostalbkreis 60167 1	Südöstliche Altstadt Untersuchungsgebiet, 2003, 2010 9,3 ha 2003	400,000	266,667	666,667

Bundesprogramm der Städtebauförderung
Programmbereich: Städtebauliche Sanierungs- und Entwicklungsmaßnahmen
Land: Baden-Württemberg

Lfd. Nr.	Gemeinde-Ortsteil Kreis Einwohnerzahl 1 = Städtischer 2 = Ländlicher	Bezeichnung der Maßnahme Art des Gebietes (Förderung im Programmjahr) Gebietsgröße in ha Aufnahme in das Bundesprogramm	Finanzhilfe des Bundes bis einschl. 2009 1000 Euro	Finanzhilfe des Bundes Programmjahr 2010 1000 Euro	Finanzhilfe des Bundes insgesamt 1000 Euro
L a u f e n d e Sanierungsmaßnahmen					
29.	Schwäbisch Hall, Stadt Schwäbisch Hall 36799 2	Nördl. Kernstadt/Froschgraben Salinenstraße/JVA Sanierungsgebiet 2001, 2007 14,51 ha 2001	2.667,704	467,222	3.134,926
30.	Sinsheim, Stadt Rhein-Neckar-Kreis 35566 2	Bahnhofsumfeld Untersuchungsgebiet, 2005, 2010 1,5 ha 2005	555,556	139,833	695,389
31.	Spaichingen, Stadt Tuttlingen 12318 2	Hubäcker II / Marktplatz Untersuchungsgebiet, 2005, 2009 5,7 ha 2005	1.169,474	200,000	1.369,474
32.	Staufen im Breisgau, Breisgau- 7627 1	Historischer Stadtkern Untersuchungsgebiet 2002, 2010 10,5 ha 2002	1.044,035	250,409	1.294,444
33.	Stuttgart, Stuttgart, Kreisfreie 601646 1	Stuttgart-Heslach Burgstallstraße Untersuchungsgebiet, 2002, 2010 24 ha 2002	1.160,705 (230,424) *	589,516	1.750,221
34.	Stuttgart, Stuttgart, Kreisfreie 601646 1	Bad Cannstatt/ Rohracker 1 Untersuchungsgebiet, 2003, 2010 4,2 ha 2003	500,000	388,889	888,889
35.	Stuttgart, Stuttgart, Kreisfreie 601646 1	Stuttgart 24 - Ost Untersuchungsgebiet 2006, 2010 14,4 ha 2006	622,888	99,334	722,222

Bundesprogramm der Städtebauförderung
Programmbereich: Städtebauliche Sanierungs- und Entwicklungsmaßnahmen
Land: Baden-Württemberg

Lfd. Nr.	Gemeinde-Ortsteil Kreis Einwohnerzahl 1 = Städtischer 2 = Ländlicher	Bezeichnung der Maßnahme Art des Gebietes (Förderung im Programmjahr) Gebietsgröße in ha Aufnahme in das Bundesprogramm	Finanzhilfe des Bundes bis einschl. 2009 1000 Euro	Finanzhilfe des Bundes Programmjahr 2010 1000 Euro	Finanzhilfe des Bundes insgesamt 1000 Euro	
L a u f e n d e Sanierungsmaßnahmen						
36.	Stuttgart, Stuttgart, Kreisfreie 601646 1	Hölderinplatz Untersuchungsgebiet, 2004, 2010 3,7 ha 2004	1.000,000	200,000	1.200,000	
37.	Stuttgart, Stuttgart, Kreisfreie 601646 1	Feuerbach 6 Obere Stuttgarter Straße Untersuchungsgebiet, 2005, 2010 8,8 ha 2005	496,075	170,592	666,667	
38.	Villingen-Schwenningen, Schwarzwald-Baar-Kreis 80941 1	Neckarstraße Untersuchungsgebiet, 2002, 2006, 2008 15,5 ha 2002	3.478,658	276,526	3.755,184	
39.	Waldenbuch, Stadt Böblingen 8510 2	Alfred-Ritter-Str/Neuer Weg Untersuchungsgebiet 2006, 2010 8,4 ha 2006	621,625	211,708	833,333	
40.	Walldorf, Stadt Rhein-Neckar-Kreis 14708 1	Altstadtsanierung "Drehscheibe" Satzungsgebiet, 1998-99, 2005, 2010 5 ha 1998	1.411,292 (133,856) *	100,000	1.511,292	
41.	Wangen im Allgäu, Ravensburg 27282 2	Stadtkern II Untersuchungsgebiet, 2004, 2007, 2009 0,6 ha 2004	1.066,666	100,001	1.166,667	
42.	Weinheim, Stadt Rhein-Neckar-Kreis 43627 1	Innenstadt Sanierungsgebiet, 2004-2005, 2008, 2010 12 ha 2004	1.022,222	633,946	1.656,168	
L a u f e n d e Sanierungsmaßnahmen						
Summe Sanierung			Anzahl: 42	43.767,295	12.772,627	56.539,922

Bundesprogramm der Städtebauförderung
Programmbereich: Städtebauliche Sanierungs- und Entwicklungsmaßnahmen
Land: Baden-Württemberg

Lfd. Nr.	Gemeinde-Ortsteil Kreis Einwohnerzahl 1 = Städtischer 2 = Ländlicher	Bezeichnung der Maßnahme Art des Gebietes (Förderung im Programmjahr) Gebietsgröße in ha Aufnahme in das Bundesprogramm	Finanzhilfe des Bundes bis einschl. 2009 1000 Euro	Finanzhilfe des Bundes Programmjahr 2010 1000 Euro	Finanzhilfe des Bundes insgesamt 1000 Euro
R u h e n d e Sanierungsmaßnahmen					
1.	Albstadt, Stadt Zollernalbkreis 45327 1	Bürgerturm Untersuchungsgebiet, 2002, 2008 2,5 ha 2002	1.333,333	0,000	1.333,333
2.	Backnang, Stadt Rems-Murr-Kreis 35415 1	Innenstadt II Sanierungsgebiet, 2002, 2004, 2006-2009 4,4 ha 2002	2.434,298	0,000	2.434,298
3.	Bad Saulgau, Stadt Sigmaringen 17535 1	Innenstadt IV Untersuchungsgebiet, 2002, 2006-07 2,1 ha 2002	2.135,555	0,000	2.135,555
4.	Balingen, Stadt Zollernalbkreis 33933 1	Ergänzungsbereich Innenstadt Untersuchungsgebiet, 2005, 2009 6,3 ha 2005	1.255,556	0,000	1.255,556
5.	Böblingen, Stadt Böblingen 46198 1	Böblingen - Mitte Untersuchungsgebiet 2007, 2009 18 ha 2007	669,749 (12,567) *	0,000	669,749
6.	Böblingen, Stadt Böblingen 46198 1	Ehemaliges Flughafengelände Untersuchungsgebiet 2001, 2005 80 ha 2001	6.666,667	0,000	6.666,667
7.	Bretten, Stadt Karlsruhe 28439 1	Bretten-West Untersuchungsgebiet 2002-2006 6,35 ha 2002	855,556	0,000	855,556

Bundesprogramm der Städtebauförderung
Programmbereich: Städtebauliche Sanierungs- und Entwicklungsmaßnahmen
Land: Baden-Württemberg

Lfd. Nr.	Gemeinde-Ortsteil Kreis Einwohnerzahl 1 = Städtischer 2 = Ländlicher	Bezeichnung der Maßnahme Art des Gebietes (Förderung im Programmjahr) Gebietsgröße in ha Aufnahme in das Bundesprogramm	Finanzhilfe des Bundes bis einschl. 2009 1000 Euro	Finanzhilfe des Bundes Programmjahr 2010 1000 Euro	Finanzhilfe des Bundes insgesamt 1000 Euro
R u h e n d e Sanierungsmaßnahmen					
8.	Buchen (Odenwald), Neckar-Odenwald-Kreis 18337 2	Innenstadt Ost Untersuchungsgebiet 2006 14,7 ha 2006	944,444	0,000	944,444
9.	Bühl, Stadt Rastatt 29479 2	Westlich der Steinstraße Untersuchungsgebiet 2006 7 ha 2006	481,888	0,000	481,888
10.	Ditzingen, Stadt Ludwigsburg 24535 1	Siemensstraße/Schnuckertstraße Bahnhof/Gewerbegebiet Süd Untersuchungsgebiet, 2005, 2007, 2009 10 ha 2005	1.833,333	0,000	1.833,333
11.	Dornhan, Stadt Rottweil 6189 1	Altstadt II Untersuchungsgebiet 2006, 2008 3 ha 2006	888,888	0,000	888,888
12.	Dunningen Rottweil 6039 1	Südlich der B 462 Untersuchungsgebiet, 2002, 2006, 2008 5 ha 2002	805,555	0,000	805,555
13.	Eislingen/ Fils, Stadt Göppingen 20208 1	Ulmer Str./ Stuttgarter Str. Untersuchungsgebiet, 2005 11,1 ha 2005	843,014	0,000	843,014
14.	Ellwangen (Jagst), Stadt Ostalbkreis 24749 2	Ellwangen-Mitte Sanierungsgebiet, 2004-2005, 2009 9,6 ha 2005	925,398	0,000	925,398

Bundesprogramm der Städtebauförderung
Programmbereich: Städtebauliche Sanierungs- und Entwicklungsmaßnahmen
Land: Baden-Württemberg

Lfd. Nr.	Gemeinde-Ortsteil Kreis Einwohnerzahl 1 = Städtischer 2 = Ländlicher	Bezeichnung der Maßnahme Art des Gebietes (Förderung im Programmjahr) Gebietsgröße in ha Aufnahme in das Bundesprogramm	Finanzhilfe des Bundes bis einschl. 2009 1000 Euro	Finanzhilfe des Bundes Programmjahr 2010 1000 Euro	Finanzhilfe des Bundes insgesamt 1000 Euro
R u h e n d e Sanierungsmaßnahmen					
15.	Esslingen am Neckar, Esslingen 91463 1	Kesselwasen Sanierungsgebiet, 2002, 2006, 2008-2009 12 ha 2003	1.581,135	0,000	1.581,135
16.	Fellbach, Stadt Rems-Murr-Kreis 44354 1	Stadtmitte, 3 Quartiere Untersuchungsgebiet, 2004-2007, 2009 3,4 ha 2004	1.824,414	0,000	1.824,414
17.	Heidelberg, Stadt Heidelberg, Kreisfreie 146466 1	Rohrbach Sanierungsgebiet 2007, 2009 25,4 ha 2007	1.666,667	0,000	1.666,667
18.	Holzgerlingen, Stadt Böblingen 12753 1	Stadtmitte Nord Untersuchungsgebiet 2007, 2009 2,9 ha 2007	666,666	0,000	666,666
19.	Hornberg, Stadt Ortenaukreis 4310 1	Stadtmitte II Untersuchungsgebiet, 2004-2005, 2007, 2009 7 ha 2004	2.100,000	0,000	2.100,000
20.	Karlsruhe, Stadt Karlsruhe, Kreisfreie 291959 1	City-West Untersuchungsgebiet 2006 30,9 ha 2006	1.055,556	0,000	1.055,556
21.	Kirchheim unter Teck, Esslingen 39786 1	Ortsmitte Jesingen Sanierungsgebiet 2005, 2009 13,5 ha 2005	871,111 (6,838) *)	0,000	871,111

Bundesprogramm der Städtebauförderung
Programmbereich: Städtebauliche Sanierungs- und Entwicklungsmaßnahmen
Land: Baden-Württemberg

Lfd. Nr.	Gemeinde-Ortsteil Kreis Einwohnerzahl 1 = Städtischer 2 = Ländlicher	Bezeichnung der Maßnahme Art des Gebietes (Förderung im Programmjahr) Gebietsgröße in ha Aufnahme in das Bundesprogramm	Finanzhilfe des Bundes bis einschl. 2009 1000 Euro	Finanzhilfe des Bundes Programmjahr 2010 1000 Euro	Finanzhilfe des Bundes insgesamt 1000 Euro
R u h e n d e Sanierungsmaßnahmen					
22.	Kirchheim unter Teck, Esslingen 39786 1	Vogthausviertel Sanierungsgebiet, 1998-99, 2004, 2006-07 2,1 ha 1998	1.523,128	0,000	1.523,128
23.	Künzelsau, Stadt Hohenlohekreis 14877 2	Stadtkern V Untersuchungsgebiet, 2002, 2007, 2009 4,8 ha 2002	2.265,054 (23,617) *)	0,000	2.265,054
24.	Ludwigsburg, Stadt Ludwigsburg 87460 1	Mathilden-/Rathausareal Untersuchungsgebiet 2004, 2006, 2008-2009 7,8 ha 2004	3.013,168	0,000	3.013,168
25.	Ludwigsburg, Stadt Ludwigsburg 87460 1	Flakkaserne Untersuchungsgebiet, 2004 18 ha 2004	654,888	0,000	654,888
26.	Nagold, Stadt Calw 22605 2	Riedbrunnen-Entwicklungsgeb. Untersuchungsgebiet, 2007 12,5 ha 2007	516,667	0,000	516,667
27.	Nagold, Stadt Calw 22605 2	Riedbrunnen-Sanierungsgebiet Untersuchungsgebiet, 2007 12,5 ha 2007	483,333	0,000	483,333
28.	Niefern-Öschelbronn Enzkreis 11918 1	Ortskern Niefern II Untersuchungsgebiet 2004, 2009 8,5 ha 2004	1.055,556	0,000	1.055,556

Bundesprogramm der Städtebauförderung
Programmbereich: Städtebauliche Sanierungs- und Entwicklungsmaßnahmen
Land: Baden-Württemberg

Lfd. Nr.	Gemeinde-Ortsteil Kreis Einwohnerzahl 1 = Städtischer 2 = Ländlicher	Bezeichnung der Maßnahme Art des Gebietes (Förderung im Programmjahr) Gebietsgröße in ha Aufnahme in das Bundesprogramm	Finanzhilfe des Bundes bis einschl. 2009 1000 Euro	Finanzhilfe des Bundes Programmjahr 2010 1000 Euro	Finanzhilfe des Bundes insgesamt 1000 Euro
R u h e n d e Sanierungsmaßnahmen					
29.	Öhringen, Stadt Hohenlohekreis 22745 1	Martersgässle/Spital Untersuchungsgebiet, 2005 0,9 ha 2005	388,889	0,000	388,889
30.	Ravensburg, Stadt Ravensburg 49418 2	Bahnstadt Untersuchungsgebiet 2001, 2003, 2005, 2008-2009 46 ha 2001	2.753,590	0,000	2.753,590
31.	Ravensburg, Stadt Ravensburg 49418 2	Oberstadt II Satzungsgebiet, 1985/88-97, 2002, 2006-2007 8,1 ha 1985	9.187,276 (200,000) *	0,000	9.187,276
32.	Reutlingen, Stadt Reutlingen 112132 1	Altstadt Untersuchungsgebiet 2005, 2007-2009 20,2 ha 2005	994,030	0,000	994,030
33.	Rottweil, Stadt Rottweil 25739 1	Nägelesgraben Untersuchungsgebiet, 2004, 2007 5,7 ha 2004	1.819,894	0,000	1.819,894
34.	Schorndorf, Stadt Rems-Murr-Kreis 39372 1	Weststadt Untersuchungsgebiet 2006, 2009 5,8 ha 2006	985,801	0,000	985,801
35.	Schramberg, Stadt Rottweil 21402 2	Talstadt Süd Untersuchungsgebiet 2004 10,8 ha 2004	639,645	0,000	639,645

Bundesprogramm der Städtebauförderung
Programmbereich: Städtebauliche Sanierungs- und Entwicklungsmaßnahmen
Land: Baden-Württemberg

Lfd. Nr.	Gemeinde-Ortsteil Kreis Einwohnerzahl 1 = Städtischer 2 = Ländlicher	Bezeichnung der Maßnahme Art des Gebietes (Förderung im Programmjahr) Gebietsgröße in ha Aufnahme in das Bundesprogramm	Finanzhilfe des Bundes bis einschl. 2009 1000 Euro	Finanzhilfe des Bundes Programmjahr 2010 1000 Euro	Finanzhilfe des Bundes insgesamt 1000 Euro	
R u h e n d e Sanierungsmaßnahmen						
36.	Schwäbisch Gmünd, Ostalbkreis 60167 1	Areal Grau Untersuchungsgebiet, 2004-2005 2,48 ha 2004	1.504,774	0,000	1.504,774	
37.	Schwetzingen, Stadt Rhein-Neckar-Kreis 21834 1	Kernstadt Quartier VII Sanierungsgebiet 2002 5,62 ha 2002	1.680,267 (45,849) *)	0,000	1.680,267	
38.	Sinsheim, Stadt Rhein-Neckar-Kreis 35566 2	Neuland Untersuchungsgebiet 2008 101 ha 2008	388,931	0,000	388,931	
39.	Stuttgart, Stuttgart, Kreisfreie 601646 1	Stuttgart 26 - Hospitalviertel Untersuchungsgebiet 2007 17 ha 2007	500,000	0,000	500,000	
40.	Stuttgart, Stuttgart, Kreisfreie 601646 1	Arnulf-Klett-Platz Sanierungsgebiet, 2004-2005, 2008-2009 14,47 ha 2005	557,786	0,000	557,786	
41.	Todtnau, Stadt Lörrach 4932 1	Stadtmitte-Süd Untersuchungsgebiet 2001, 2006, 2008-2009 3,38 ha 2001	2.564,163	0,000	2.564,163	
42.	Tuttlingen, Stadt Tuttlingen 34590 2	Währden Untersuchungsgebiet, 1989 1,65 ha 1989	1.182,290	0,000	1.182,290	
R u h e n d e Sanierungsmaßnahmen						
Summe Sanierung			Anzahl: 42	66.497,913	0,000	66.497,913

Bundesprogramm der Städtebauförderung
Programmbereich: Städtebauliche Sanierungs- und Entwicklungsmaßnahmen
Land: Baden-Württemberg

Lfd. Nr.	Gemeinde-Ortsteil Kreis Einwohnerzahl 1 = Städtischer 2 = Ländlicher	Bezeichnung der Maßnahme Art des Gebietes (Förderung im Programmjahr) Gebietsgröße in ha Aufnahme in das Bundesprogramm	Finanzhilfe des Bundes bis einschl. 2009 1000 Euro	Finanzhilfe des Bundes Programmjahr 2010 1000 Euro	Finanzhilfe des Bundes insgesamt 1000 Euro
----------	--	---	--	--	---

Ausfinanzierte Sanierungsmaßnahmen

1.	Münsingen, Stadt Reutlingen 14497 2	Herzog-Albrecht-Kaserne Untersuchungsgebiet, 2004 22,5 ha 2004	760,000	0,000	760,000
2.	Pfullingen, Stadt Reutlingen 18564 1	Quartier 14 - Stadtzentrum Ost Untersuchungsgebiet 2001 2,8 ha 2001	225,692	0,000	225,692
3.	Stuttgart, Stuttgart, Kreisfreie 601646 1	IBA-Areal Internationale Bauausstellung Untersuchungsgebiet 2001 35 ha 2001	1.562,281	0,000	1.562,281
4.	Tuttlingen, Stadt Tuttlingen 34590 2	Sax-Areal Sanierungsgebiet, 2003 1,7 ha 2003	1.100,000	0,000	1.100,000
5.	Ulm, Universitätsstadt Ulm, Kreisfreie Stadt 122087 2	Altstadtbezirk Stadtmitte Münster Satzungsgebiet, 1984/86/87/90 13,67 ha 1984	8.500,980	0,000	8.500,980
6.	Ulm, Universitätsstadt Ulm, Kreisfreie Stadt 122087 2	Söflingen Ortskern Satzungsgebiet, 1988/92,95-97 3,56 ha 1988	853,529	0,000	853,529

Ausfinanzierte Sanierungsmaßnahmen

Summe Sanierung	Anzahl: 6	13.002,482	0,000	13.002,482
------------------------	------------------	-------------------	--------------	-------------------

Bundesprogramm der Städtebauförderung
Programmbereich: Städtebauliche Sanierungs- und Entwicklungsmaßnahmen
Land: Baden-Württemberg

Lfd. Nr.	Gemeinde-Ortsteil Kreis Einwohnerzahl 1 = Städtischer 2 = Ländlicher	Bezeichnung der Maßnahme Art des Gebietes (Förderung im Programmjahr) Gebietsgröße in ha Aufnahme in das Bundesprogramm	Finanzhilfe des Bundes bis einschl. 2009 1000 Euro	Finanzhilfe des Bundes Programmjahr 2010 1000 Euro	Finanzhilfe des Bundes insgesamt 1000 Euro
A b g e r e c h n e t e Sanierungsmaßnahmen					
1.	Aalen, Stadt Ostalbkreis 66196 2	Ortsmitte Satzungsgebiet, 1984-92 6,6 ha 1984	1.840,144	0,000	1.840,144
2.	Aalen, Stadt Ostalbkreis 66196 2	Ortsmitte Wasseralfingen Satzungsgebiet, 1987, 2002 23 ha 1987	2.781,648	0,000	2.781,648
3.	Aalen, Stadt Ostalbkreis 66196 2	Westseite Bahnhofstrasse Satzungsgebiet, Ergänzungsgebiet Ziegel- werk, 1977/85-2001 2,06 ha 1977	2.899,962	0,000	2.899,962
4.	Aalen, Stadt Ostalbkreis 66196 2	Nördl. Stadtgraben Industriebrache Satzungsgebiet, 1989-92 3,36 ha 1989	1.354,923	0,000	1.354,923
5.	Adelberg Göppingen 2004 1	Ortskern Adelberg Satzungsgebiet, u. Erweiterungsgeb., 1990 30,9 ha 1990	695,737	0,000	695,737
6.	Aidlingen Böblingen 9046 2	Ortskern Rathausenerweiterung Satzungsgebiet, 1987-96 im LP seit 1985, erneut im LP ab 1988 8 ha 1987	306,775	0,000	306,775
7.	Albstadt, Stadt Zollernalbkreis 45327 2	Stadtkern Satzungsgebiet, 1979-96 7 ha 1979	3.520,245	0,000	3.520,245

Bundesprogramm der Städtebauförderung
Programmbereich: Städtebauliche Sanierungs- und Entwicklungsmaßnahmen
Land: Baden-Württemberg

Lfd. Nr.	Gemeinde-Ortsteil Kreis Einwohnerzahl 1 = Städtischer 2 = Ländlicher	Bezeichnung der Maßnahme Art des Gebietes (Förderung im Programmjahr) Gebietsgröße in ha Aufnahme in das Bundesprogramm	Finanzhilfe des Bundes bis einschl. 2009 1000 Euro	Finanzhilfe des Bundes Programmjahr 2010 1000 Euro	Finanzhilfe des Bundes insgesamt 1000 Euro
A b g e r e c h n e t e Sanierungsmaßnahmen					
8.	Albstadt, Stadt Zollernalbkreis 45327 1	Lederfabrik Unoth Satzungsgebiet, 1975-92 5,1 ha 1975	1.800,660	0,000	1.800,660
9.	Alfdorf Rems-Murr-Kreis 7136 2	Ortskern I Satzungsgebiet, 1986 im LP seit 1978/87 2,15 ha 1986	81,807	0,000	81,807
10.	Altbach Esslingen 5874 2	Ortsmitte Schwerpunkt Alten- begegnungsstätte Satzungsgebiet, 1986, 1987 im LP seit 1978, erneut im LP seit 1987 1 ha 1986	92,033	0,000	92,033
11.	Altensteig, Stadt Calw 11016 2	Rosenstr./Marktplatz Satzungsgebiet, einschl. Ersatz- und Ergänzungsgebiet, 1976-97 im LP seit 1982 2,88 ha 1976	214,867	0,000	214,867
12.	Ammerbuch Tübingen 11720 1	Ortskern Entringen Satzungsgebiet, 1990-95 6 ha 1990	1.222,693	0,000	1.222,693
13.	Aspach Rems-Murr-Kreis 8286 2	Ortsmitte Großaspach Satzungsgebiet, 1986 im LP seit 1978 2,4 ha 1986	301,662	0,000	301,662
14.	Asperg, Stadt Ludwigsburg 13024 2	Stadtkern/Rathaus Satzungsgebiet, 1987-88 im LP seit 1984/88 8 ha 1987	910,100	0,000	910,100

Bundesprogramm der Städtebauförderung
Programmbereich: Städtebauliche Sanierungs- und Entwicklungsmaßnahmen
Land: Baden-Württemberg

Lfd. Nr.	Gemeinde-Ortsteil Kreis Einwohnerzahl 1 = Städtischer 2 = Ländlicher	Bezeichnung der Maßnahme Art des Gebietes (Förderung im Programmjahr) Gebietsgröße in ha Aufnahme in das Bundesprogramm	Finanzhilfe des Bundes bis einschl. 2009 1000 Euro	Finanzhilfe des Bundes Programmjahr 2010 1000 Euro	Finanzhilfe des Bundes insgesamt 1000 Euro
----------	--	---	--	--	---

A b g e r e c h n e t e Sanierungsmaßnahmen

15.	Aulendorf, Stadt Ravensburg 9858 2	Stadtkern Sanierungsgebiet, 1990-95, 2003 13,33 ha 1990	1.920,488	0,000	1.920,488
16.	Backnang, Stadt Rems-Murr-Kreis 35415 1	Innenstadt Satzungsgebiet, 1985/86-96, 1997-2001 25 ha 1985	6.208,617	0,000	6.208,617
17.	Bad Boll Göppingen 5191 2	Historischer Ortskern Schwerp. Straßenbau vorges. Satzungsgebiet, 1987-96 im LP seit 1985, erneut im LP ab 1988 6 ha 1987	51,129	0,000	51,129
18.	Bad Mergentheim, Stadt Main-Tauber-Kreis 22511 2	Funkengasse-Süd Satzungsgebiet, 1989 13 ha 1989	1.550,015	0,000	1.550,015
19.	Bad Mergentheim, Stadt Main-Tauber-Kreis 22511 2	Ortskern Teilgebiet NO Satzungsgebiet 1974-99 1,4 ha 1974	1.043,241	0,000	1.043,241
20.	Bad Rappenau, Stadt Heilbronn 20594 1	Ortskern Babstadter-/Kirchenstr. Satzungsgebiet, 1973-92 7 ha 1973	2.496,297	0,000	2.496,297
21.	Bad Säckingen, Stadt Waldshut 16808 1	Hammermatten Satzungsgebiet, 1990/92 7,29 ha 1990	2.121,612	0,000	2.121,612

Bundesprogramm der Städtebauförderung
Programmbereich: Städtebauliche Sanierungs- und Entwicklungsmaßnahmen
Land: Baden-Württemberg

Lfd. Nr.	Gemeinde-Ortsteil Kreis Einwohnerzahl 1 = Städtischer 2 = Ländlicher	Bezeichnung der Maßnahme Art des Gebietes (Förderung im Programmjahr) Gebietsgröße in ha Aufnahme in das Bundesprogramm	Finanzhilfe des Bundes bis einschl. 2009 1000 Euro	Finanzhilfe des Bundes des Bundes Programmjahr 2010 1000 Euro	Finanzhilfe des Bundes insgesamt 1000 Euro
A b g e r e c h n e t e Sanierungsmaßnahmen					
22.	Bad Säckingen, Stadt Waldshut 16808 1	Altstadt I u.II Satzungsgebiet, 1974/84/86-89 4,7 ha 1974	2.123,389	0,000	2.123,389
23.	Bad Saulgau, Stadt Sigmaringen 17535 2	Innenstadt I und II Satzungsgebiet, 1976/79-99 im LP seit 82 6,9 ha 1976	610,483	0,000	610,483
24.	Bad Urach, Stadt Reutlingen 12412 1	Altstadt Satzungsgebiet, 1978-92, 1995-96 4,9 ha 1978	3.485,903 (17,889) *)	0,000	3.485,903
25.	Bad Waldsee, Stadt Ravensburg 19867 2	Stadtkern Dreikönigsgasse Satzungsgebiet, 1973-98 im LP seit 1982 0,8 ha 1973	237,911	0,000	237,911
26.	Bad Waldsee, Stadt Ravensburg 19867 2	Reute Satzungsgebiet, 1988/89 5,98 ha 1988	544,332	0,000	544,332
27.	Bad Waldsee, Stadt Ravensburg 19867 2	Bleiche Schwerpunkt Umbau zu Gemeinbedarfseinrichtung Untersuchungsgebiet, 1986, 1987-1999 im LP seit 1984, erneut im LP ab 1987-1999 4,14 ha 1986	255,646	0,000	255,646
28.	Bad Wildbad, Stadt Calw 10544 2	Rathausgasse Satzungsgebiet, 1986 im LP seit 1977/87 1,7 ha 1986	138,049	0,000	138,049

Bundesprogramm der Städtebauförderung
Programmbereich: Städtebauliche Sanierungs- und Entwicklungsmaßnahmen
Land: Baden-Württemberg

Lfd. Nr.	Gemeinde-Ortsteil Kreis Einwohnerzahl 1 = Städtischer 2 = Ländlicher	Bezeichnung der Maßnahme Art des Gebietes (Förderung im Programmjahr) Gebietsgröße in ha Aufnahme in das Bundesprogramm	Finanzhilfe des Bundes bis einschl. 2009 1000 Euro	Finanzhilfe des Bundes des Bundes Programmjahr 2010 1000 Euro	Finanzhilfe des Bundes insgesamt 1000 Euro
A b g e r e c h n e t e Sanierungsmaßnahmen					
29.	Bad Wimpfen, Stadt Heilbronn 6850 1	Hist. Stadtzentrum Satzungsgebiet, 1976-81 im LP seit 1982 2,5 ha 1976	632,578	0,000	632,578
30.	Baden-Baden, Stadt Baden-Baden, Kreisfreie 54494 1	Neustadt/Stephanienstraße Satzungsgebiet, 1989/92 11,5 ha 1989	2.566,270	0,000	2.566,270
31.	Baden-Baden, Stadt Baden-Baden, Kreisfreie 54494 1	Altstadt Satzungsgebiet, 1978-92, 1997-98 6,3 ha 1978	4.580,842	0,000	4.580,842
32.	Baienfurt Ravensburg 7158 1	Ortsmittelpunkt Satzungsgebiet, Ersatzgebiet, 1973-76/84-96 3,36 ha 1973	416,491	0,000	416,491
33.	Balingen, Stadt Zollernalbkreis 33933 1	Stadtkern Sanierungsgebiet, 1980-96, 1997-98, 2001-2004 8,09 ha 1980	4.377,468	0,000	4.377,468
34.	Benningen am Neckar Ludwigsburg 5697 2	Ortskern/Kelter Satzungsgebiet, 1986 im LP seit 1982/87 6,2 ha 1986	138,049	0,000	138,049
35.	Besigheim, Stadt Ludwigsburg 11681 1	Enztal I Satzungsgebiet, 1989 9 ha 1989	1.837,974 (87,997) *	0,000	1.837,974

Bundesprogramm der Städtebauförderung
Programmbereich: Städtebauliche Sanierungs- und Entwicklungsmaßnahmen
Land: Baden-Württemberg

Lfd. Nr.	Gemeinde-Ortsteil Kreis Einwohnerzahl 1 = Städtischer 2 = Ländlicher	Bezeichnung der Maßnahme Art des Gebietes (Förderung im Programmjahr) Gebietsgröße in ha Aufnahme in das Bundesprogramm	Finanzhilfe des Bundes bis einschl. 2009 1000 Euro	Finanzhilfe des Bundes Programmjahr 2010 1000 Euro	Finanzhilfe des Bundes insgesamt 1000 Euro
A b g e r e c h n e t e Sanierungsmaßnahmen					
36.	Besigheim, Stadt Ludwigsburg 11681 1	Hist. Stadtkern Satzungsgebiet, 1976-81 im LP seit 1982 2,12 ha 1976	879,751	0,000	879,751
37.	Besigheim, Stadt Ludwigsburg 11681 1	Stadtkern Schwerp. Schaffung eines Bürger und Kulturzentrums in der Kelter Satzungsgebiet, 1987-97 im LP seit 1976/88 4,84 ha 1987	879,422	0,000	879,422
38.	Biberach an der Riß, Biberach 32424 2	Altstadt Satzungsgebiet, 1977/87-97, 1998-99 14 ha 1977	11.404,621 (102,003) *)	0,000	11.404,621
39.	Bietigheim-Bissingen, Ludwigsburg 42791 1	Ortskern, Unteres Tor/Hauptstr Satzungsgebiet, u. Erweiterung, 1972/74-97 1,6 ha 1972	1.320,923	0,000	1.320,923
40.	Bietigheim-Bissingen, Ludwigsburg 42791 1	Kronenberg/Auwiesen/Holzgarten Satzungsgebiet, 1986-92,97-98 13,5 ha 1986	2.556,459	0,000	2.556,459
41.	Bietigheim-Bissingen, Ludwigsburg 42791 1	Aurain/Wobach/Karlstraße Satzungsgebiet, 1989 22 ha 1989	1.354,602	0,000	1.354,602

Bundesprogramm der Städtebauförderung
Programmbereich: Städtebauliche Sanierungs- und Entwicklungsmaßnahmen
Land: Baden-Württemberg

Lfd. Nr.	Gemeinde-Ortsteil Kreis Einwohnerzahl 1 = Städtischer 2 = Ländlicher	Bezeichnung der Maßnahme Art des Gebietes (Förderung im Programmjahr) Gebietsgröße in ha Aufnahme in das Bundesprogramm	Finanzhilfe des Bundes bis einschl. 2009 1000 Euro	Finanzhilfe des Bundes Programmjahr 2010 1000 Euro	Finanzhilfe des Bundes insgesamt 1000 Euro
A b g e r e c h n e t e Sanierungsmaßnahmen					
42.	Blaubeuren, Stadt Alb-Donau-Kreis 11905 2	Stadtkern, Spital Modernisierung eines kommunalen Gebäudes Satzungsgebiet, 1986-99 im LP seit 1980, erneut im LP ab 1987 10,3 ha 1986	117,144	0,000	117,144
43.	Böblingen, Stadt Böblingen 46198 1	Innenstadt Satzungsgebiet, 1984-2001 7,4 ha 1984	2.709,847	0,000	2.709,847
44.	Böblingen, Stadt Böblingen 46198 1	Innenstadtbereich I Satzungsgebiet, 1971-98 2,1 ha 1971	1.240,394	0,000	1.240,394
45.	Bönnigheim, Stadt Ludwigsburg 7579 1	Sachsenheimer Viertel untere südliche Hauptstr. Satzungsgebiet, und Ergänzungsgebiet, 1986 im LP ab 1982 8,5 ha 1986	199,404	0,000	199,404
46.	Bönnigheim, Stadt Ludwigsburg 7579 1	Bönnigheim II Satzungsgebiet, 1990-97, 2001 7,5 ha 1990	894,761	0,000	894,761
47.	Bopfingen, Stadt Ostalbkreis 12244 2	Schmied-Spital-Gasse Satzungsgebiet, 1979-98 im LP seit 1982 2,3 ha 1979	864,702	0,000	864,702
48.	Bopfingen, Stadt Ostalbkreis 12244 2	Altstadt Süd-Ost Satzungsgebiet, 1973-97 1 ha 1973	315,596	0,000	315,596

Bundesprogramm der Städtebauförderung
Programmbereich: Städtebauliche Sanierungs- und Entwicklungsmaßnahmen
Land: Baden-Württemberg

Lfd. Nr.	Gemeinde-Ortsteil Kreis Einwohnerzahl 1 = Städtischer 2 = Ländlicher	Bezeichnung der Maßnahme Art des Gebietes (Förderung im Programmjahr) Gebietsgröße in ha Aufnahme in das Bundesprogramm	Finanzhilfe des Bundes bis einschl. 2009 1000 Euro	Finanzhilfe des Bundes Programmjahr 2010 1000 Euro	Finanzhilfe des Bundes insgesamt 1000 Euro
A b g e r e c h n e t e Sanierungsmaßnahmen					
49.	Brackenheim, Stadt Heilbronn 15279 2	Ortskern Schwerpunkt Tiefgarage am Eichenbrunnen-Platz Satzungsgebiet, 1987-88,90,96-97 im LP seit 77, erneut im LP 1988-89 0,09 ha 1987	1.213,296	0,000	1.213,296
50.	Breisach am Rhein, Breisgau- 14364 1	Rich.-Müller-Str. Untersuchungsgebiet, 1992-2000 3,2 ha 1992	872,775	0,000	872,775
51.	Bretten, Stadt Karlsruhe 28439 1	Altstadt-Ost Satzungsgebiet, 1985/90/91-92, 1997-98 7,1 ha 1985	2.173,667 (10,254) *)	0,000	2.173,667
52.	Bretten, Stadt Karlsruhe 28439 1	Stadtkern I Satzungsgebiet, 1979-97 3 ha 1979	695,965	0,000	695,965
53.	Bretten, Stadt Karlsruhe 28439 1	Bahnhofstraße Industriebrache Satzungsgebiet, 1986/90/91-96,98 8,95 ha 1986	2.096,297	0,000	2.096,297
54.	Bruchsal, Stadt Karlsruhe 43184 1	Ortskern Satzungsgebiet, 1974-98 4,19 ha 1974	1.016,704	0,000	1.016,704
55.	Bruchsal, Stadt Karlsruhe 43184 1	Heidelsheim Satzungsgebiet, 1990-98 9 ha 1990	810,387	0,000	810,387

Bundesprogramm der Städtebauförderung
Programmbereich: Städtebauliche Sanierungs- und Entwicklungsmaßnahmen
Land: Baden-Württemberg

Lfd. Nr.	Gemeinde-Ortsteil Kreis Einwohnerzahl 1 = Städtischer 2 = Ländlicher	Bezeichnung der Maßnahme Art des Gebietes (Förderung im Programmjahr) Gebietsgröße in ha Aufnahme in das Bundesprogramm	Finanzhilfe des Bundes bis einschl. 2009 1000 Euro	Finanzhilfe des Bundes Programmjahr 2010 1000 Euro	Finanzhilfe des Bundes insgesamt 1000 Euro
A b g e r e c h n e t e Sanierungsmaßnahmen					
56.	Bruchsal, Stadt Karlsruhe 43184 1	Stadtmitte Ost Satzungsgebiet mit Erwei- terungsgebiet, 1978/86-97 14 ha 1978	6.004,631	0,000	6.004,631
57.	Buchen (Odenwald), Neckar-Odenwald-Kreis 18337 2	Altstadt II Satzungsgebiet, 1971/77, 1982 im LP seit 1982 3,6 ha 1971	672,783	0,000	672,783
58.	Buchen (Odenwald), Neckar-Odenwald-Kreis 18337 2	Altstadt I Satzungsgebiet, 1971-89 1,75 ha 1971	1.631,021	0,000	1.631,021
59.	Bühl, Stadt Rastatt 29479 2	Stadtkern/Bürgerhaus Neuer Markt Satzungsgebiet, 1987-88 im LP seit 1979/88 8,7 ha 1987	1.022,584	0,000	1.022,584
60.	Bühl, Stadt Rastatt 29479 1	Stadtkern Untersuchungsgebiet, 1979-96 im LP seit 1982 4,3 ha 1979	10,043	0,000	10,043
61.	Calw, Stadt Calw 23275 1	Innenstadt III Satzungsgebiet, 1990, 1998-2000, 2002 9,4 ha 1990	3.117,800	0,000	3.117,800
62.	Calw, Stadt Calw 23275 1	Innenstadtbereich/ Obere Lederstraße im Stadtteil Calw Satzungsgebiet, 1972-76 0,8 ha 1972	501,371	0,000	501,371

Bundesprogramm der Städtebauförderung
Programmbereich: Städtebauliche Sanierungs- und Entwicklungsmaßnahmen
Land: Baden-Württemberg

Lfd. Nr.	Gemeinde-Ortsteil Kreis Einwohnerzahl 1 = Städtischer 2 = Ländlicher	Bezeichnung der Maßnahme Art des Gebietes (Förderung im Programmjahr) Gebietsgröße in ha Aufnahme in das Bundesprogramm	Finanzhilfe des Bundes bis einschl. 2009 1000 Euro	Finanzhilfe des Bundes Programmjahr 2010 1000 Euro	Finanzhilfe des Bundes insgesamt 1000 Euro
A b g e r e c h n e t e Sanierungsmaßnahmen					
63.	Calw, Stadt Calw 23275 2	Marktplatz/Schulgasse Satzungsgebiet, 1987-88, im LP seit 1979/88 2,38 ha 1987	419,259	0,000	419,259
64.	Crailsheim, Stadt Schwäbisch Hall 33043 2	Innenstadt Verwaltungsgebäude Satzungsgebiet, 1986-95 im LP seit 80, erneut im LP ab 1987 1,17 ha 1986	332,340	0,000	332,340
65.	Deizisau Esslingen 6470 2	Ortskern Satzungsgebiet, 1987-97 7,8 ha 1987	720,922	0,000	720,922
66.	Denkendorf Esslingen 10509 2	Friedrichstraße/Pfarrgasse Satzungsgebiet, 1973-98 1 ha 1973	651,897	0,000	651,897
67.	Denkendorf Esslingen 10509 2	Kirchstr./Riempengasse Schwerp. Umnutzung und Erschließungsmaßnahmen Satzungsgebiet, 1986-95 25 ha 1986	86,920	0,000	86,920
68.	Denzlingen Emmendingen 13520 1	Ortsmitte Satzungsgebiet, 1988-95,97-2001 7,7 ha 1988	2.869,465	0,000	2.869,465
69.	Dietenheim, Stadt Alb-Donau-Kreis 6552 2	Stadtkern Satzungsgebiet, einschl. Ersatz- und Ergänzungsgebiet, 1976-81, im LP seit 1982 1,38 ha 1976	167,864	0,000	167,864

Bundesprogramm der Städtebauförderung
Programmbereich: Städtebauliche Sanierungs- und Entwicklungsmaßnahmen
Land: Baden-Württemberg

Lfd. Nr.	Gemeinde-Ortsteil Kreis Einwohnerzahl 1 = Städtischer 2 = Ländlicher	Bezeichnung der Maßnahme Art des Gebietes (Förderung im Programmjahr) Gebietsgröße in ha Aufnahme in das Bundesprogramm	Finanzhilfe des Bundes bis einschl. 2009 1000 Euro	Finanzhilfe des Bundes Programmjahr 2010 1000 Euro	Finanzhilfe des Bundes insgesamt 1000 Euro
A b g e r e c h n e t e Sanierungsmaßnahmen					
70.	Ditzingen, Stadt Ludwigsburg 24535 1	Innenstadtbereich Satzungsgebiet, 1974-80, 1987-88, 1989-98 3,24 ha 1974	1.149,384	0,000	1.149,384
71.	Ditzingen, Stadt Ludwigsburg 24535 1	Ortskern Heimerdingen Satzungsgebiet 1971 0 ha 1971	42,437	0,000	42,437
72.	Donaueschingen, Stadt Schwarzwald-Baar-Kreis 21128 1	Untere Karlstraßen Satzungsgebiet, 1979-95, im LP seit 1982 3,1 ha 1979	109,457	0,000	109,457
73.	Dornstetten, Stadt Freudenstadt 8026 2	Altstadt Satzungsgebiet, 1973-81, im LP seit 1982 4,22 ha 1973	477,451	0,000	477,451
74.	Eberbach, Stadt Rhein-Neckar-Kreis 15058 2	Altstadt-West Rathaus-Neubau mit Fassadenerhaltung Satzungsgebiet, 1987-88, im LP seit 1977, erneut im LP ab 1988 3,2 ha 1987	1.671,924	0,000	1.671,924
75.	Eberdingen Ludwigsburg 6438 2	Ortsmitte/Alte Kelterumnutzung Satzungsgebiet, 1986 0,9 ha 1986	373,243	0,000	373,243
76.	Ehingen (Donau), Stadt Alb-Donau-Kreis 25702 2	Stadterneuerung II Sanierungsgebiet, 1990-2004 12,8 ha 1990	1.751,600	0,000	1.751,600

Bundesprogramm der Städtebauförderung
Programmbereich: Städtebauliche Sanierungs- und Entwicklungsmaßnahmen
Land: Baden-Württemberg

Lfd. Nr.	Gemeinde-Ortsteil Kreis Einwohnerzahl 1 = Städtischer 2 = Ländlicher	Bezeichnung der Maßnahme Art des Gebietes (Förderung im Programmjahr) Gebietsgröße in ha Aufnahme in das Bundesprogramm	Finanzhilfe des Bundes bis einschl. 2009 1000 Euro	Finanzhilfe des Bundes Programmjahr 2010 1000 Euro	Finanzhilfe des Bundes insgesamt 1000 Euro
A b g e r e c h n e t e Sanierungsmaßnahmen					
77.	Ehningen Böblingen 8005 2	Ortskern Gemeinbedarfseinrichtung, Sozialstation mit Seniorentreff Satzungsgebiet, 1987, im LP seit 1984/88 8 ha 1987	51,129	0,000	51,129
78.	Eislingen/ Fils, Stadt Göppingen 20208 1	Kronenstraße II Satzungsgebiet, 1989/95-97 6 ha 1989	1.526,292	0,000	1.526,292
79.	Ellwangen (Jagst), Stadt Ostalbkreis 24749 2	Stadtzentrum Ellwangen West Satzungsgebiet, 1976-92,95-96,99 3,45 ha 1976	5.312,470	0,000	5.312,470
80.	Emmendingen, Stadt Emmendingen 26697 1	Stadtzentrum Satzungsgebiet, 1980-2000 6,02 ha 1980	3.747,769	0,000	3.747,769
81.	Engen, Stadt Konstanz 10188 2	Altstadt/Bürgerhaus/ Museum Satzungsgebiet, 1987-88 7,8 ha 1987	153,388	0,000	153,388
82.	Engen, Stadt Konstanz 10188 2	Altstadtkern Satzungsgebiet, 1976-96, im LP seit 1982 7,8 ha 1976	1.337,540	0,000	1.337,540
83.	Eningen unter Achalm Reutlingen 11071 2	Ortskern/Rathaus Satzungsgebiet, 1986, im LP seit 1977/87 3,8 ha 1986	92,033	0,000	92,033

Bundesprogramm der Städtebauförderung
Programmbereich: Städtebauliche Sanierungs- und Entwicklungsmaßnahmen
Land: Baden-Württemberg

Lfd. Nr.	Gemeinde-Ortsteil Kreis Einwohnerzahl 1 = Städtischer 2 = Ländlicher	Bezeichnung der Maßnahme Art des Gebietes (Förderung im Programmjahr) Gebietsgröße in ha Aufnahme in das Bundesprogramm	Finanzhilfe des Bundes bis einschl. 2009 1000 Euro	Finanzhilfe des Bundes Programmjahr 2010 1000 Euro	Finanzhilfe des Bundes insgesamt 1000 Euro
A b g e r e c h n e t e Sanierungsmaßnahmen					
84.	Epfendorf Rottweil 3387 2	Ortskern Satzungsgebiet, 1974-80 0,3 ha 1974	57,776	0,000	57,776
85.	Erligheim Ludwigsburg 2645 2	Ortskern/Rathaus vorges. Satzungsgebiet, 1987-88, im LP ab 1988 3,5 ha 1987	184,065	0,000	184,065
86.	Essingen Ostalbkreis 6410 2	Ortsmitte Schwerpunkt Rathaus- Neubau mit Bücherei Satzungsgebiet, 1986-95 im LP seit 80, erneut im LP ab 1987 3 ha 1986	322,114	0,000	322,114
87.	Esslingen am Neckar, Esslingen 91463 1	Altstadt Hafenmarkt Satzungsgebiet, 1980/87-92 8,9 ha 1980	3.425,740	0,000	3.425,740
88.	Esslingen am Neckar, Esslingen 91463 1	Innenstadt Satzungsgebiet, 1971-95 1,1 ha 1971	886,069	0,000	886,069
89.	Esslingen am Neckar, Esslingen 91463 1	Altstadt Im Heppächer Satzungsgebiet, Untersuchungsgebiet, und Erweiterungsgebiet, 1976-2001 15,58 ha 1976	3.009,805	0,000	3.009,805
90.	Esslingen am Neckar, Esslingen 91463 1	Rossmarkt-Ehnlisgasse Satzungsgebiet, 1987 5,4 ha 1987	1.895,532	0,000	1.895,532

Bundesprogramm der Städtebauförderung
Programmbereich: Städtebauliche Sanierungs- und Entwicklungsmaßnahmen
Land: Baden-Württemberg

Lfd. Nr.	Gemeinde-Ortsteil Kreis Einwohnerzahl 1 = Städtischer 2 = Ländlicher	Bezeichnung der Maßnahme Art des Gebietes (Förderung im Programmjahr) Gebietsgröße in ha Aufnahme in das Bundesprogramm	Finanzhilfe des Bundes bis einschl. 2009 1000 Euro	Finanzhilfe des Bundes Programmjahr 2010 1000 Euro	Finanzhilfe des Bundes insgesamt 1000 Euro
A b g e r e c h n e t e Sanierungsmaßnahmen					
91.	Ettenheim, Stadt Ortenaukreis 12191 2	Adlerplatz II Satzungsgebiet, 1988-95 2,4 ha 1988	933,387	0,000	933,387
92.	Ettlingen, Stadt Karlsruhe 38614 1	Altstadtbereich II Nord Satzungsgebiet, 1983/89-92 5 ha 1983	2.370,763	0,000	2.370,763
93.	Ettlingen, Stadt Karlsruhe 38614 1	Altstadtbereich I Süd Satzungsgebiet, 1971/78/83-2001 5 ha 1971	5.971,082	0,000	5.971,082
94.	Ettlingen, Stadt Karlsruhe 38614 1	Buhl'sche Mühle Untersuchungsgebiet 2001 0,9 ha 2001	350,000	0,000	350,000
95.	Eutingen im Gäu Freudenstadt 5424 2	Ortsmitte Satzungsgebiet, 1974/85-89 0,8 ha 1974	445,335	0,000	445,335
96.	Fellbach, Stadt Rems-Murr-Kreis 44354 1	Innenstadt Satzungsgebiet, 1979-88,89/90-92, 1997-98 2,27 ha 1979	3.423,099	0,000	3.423,099
97.	Freiburg im Breisgau, Freiburg im Breisgau, 221924 1	Im Grün Satzungsgebiet, 1979-98 6,8 ha 1979	4.049,744	0,000	4.049,744

Bundesprogramm der Städtebauförderung
Programmbereich: Städtebauliche Sanierungs- und Entwicklungsmaßnahmen
Land: Baden-Württemberg

Lfd. Nr.	Gemeinde-Ortsteil Kreis Einwohnerzahl 1 = Städtischer 2 = Ländlicher	Bezeichnung der Maßnahme Art des Gebietes (Förderung im Programmjahr) Gebietsgröße in ha Aufnahme in das Bundesprogramm	Finanzhilfe des Bundes bis einschl. 2009 1000 Euro	Finanzhilfe des Bundes Programmjahr 2010 1000 Euro	Finanzhilfe des Bundes insgesamt 1000 Euro
A b g e r e c h n e t e Sanierungsmaßnahmen					
98.	Freiburg im Breisgau, Freiburg im Breisgau, 221924 1	Bismarckallee/Bahnhof Satzungsgebiet, 1989/92/95 16 ha 1989	3.513,830	0,000	3.513,830
99.	Freiburg im Breisgau, Freiburg im Breisgau, 221924 1	Sedanstraße Satzungsgebiet, 1989/95, 2001-2002, 2004 5 ha 1989	3.947,396	0,000	3.947,396
100.	Freudenstadt, Stadt Freudenstadt 23697 2	Hirschkopfstr. Satzungsgebiet, 1976-98 5 ha 1976	714,135	0,000	714,135
101.	Friedrichshafen, Stadt Bodenseekreis 58726 2	Buchhornplatz Sanierungsgebiet, 1986/88-92, 1999-2003, 2005-06 24 ha 1986	7.096,975	0,000	7.096,975
102.	Gaggenau, Stadt Rastatt 29081 1	Bruchgraben Satzungsgebiet, 1986/90/91-97 8,38 ha 1986	2.106,433	0,000	2.106,433
103.	Gaggenau, Stadt Rastatt 29081 1	Stadtkern Murgufer Satzungsgebiet, 1972-97 2,6 ha 1972	4.704,060	0,000	4.704,060
104.	Gaildorf, Stadt Schwäbisch Hall 12417 2	Stadtmitte Satzungsgebiet, 1990-92, 2000-2001 8 ha 1990	1.185,737	0,000	1.185,737

Bundesprogramm der Städtebauförderung
Programmbereich: Städtebauliche Sanierungs- und Entwicklungsmaßnahmen
Land: Baden-Württemberg

Lfd. Nr.	Gemeinde-Ortsteil Kreis Einwohnerzahl 1 = Städtischer 2 = Ländlicher	Bezeichnung der Maßnahme Art des Gebietes (Förderung im Programmjahr) Gebietsgröße in ha Aufnahme in das Bundesprogramm	Finanzhilfe des Bundes bis einschl. 2009 1000 Euro	Finanzhilfe des Bundes Programmjahr 2010 1000 Euro	Finanzhilfe des Bundes insgesamt 1000 Euro
A b g e r e c h n e t e Sanierungsmaßnahmen					
105.	Gammertingen, Stadt Sigmaringen 6517 2	Stadtmitte II Satzungsgebiet, 1990/92, 2002 0,03 ha 1990	826,095 (30,639) *)	0,000	826,095
106.	Gammertingen, Stadt Sigmaringen 6517 2	Ortskern Satzungsgebiet, 1972-98 2 ha 1972	721,944	0,000	721,944
107.	Gärtringen Böblingen 12076 2	Ortskern Erschließungsmaßn. Satzungsgebiet, 1986, im LP seit 1978, erneut im LP ab 1987 3,6 ha 1986	127,823	0,000	127,823
108.	Geislingen an der Göppingen 26922 1	Obere Stadt II Satzungsgebiet, 1971-98 1,25 ha 1971	338,421	0,000	338,421
109.	Geislingen an der Göppingen 26922 1	Obere Stadt 4/Hauptstr. Satzungsgebiet, und Erweiterungsgebiet, 1979-92 7 ha 1979	2.006,875	0,000	2.006,875
110.	Gemmingen Heilbronn 4934 2	Ortskern Satzungsgebiet, 1971-98 3,35 ha 1971	698,425	0,000	698,425
111.	Gerlingen, Stadt Ludwigsburg 18952 2	Stadtkern/Platzgestaltung Rathausbereich Satzungsgebiet, 1986-88, im LP seit 1983/88 3,7 ha 1986	511,292	0,000	511,292

Bundesprogramm der Städtebauförderung
Programmbereich: Städtebauliche Sanierungs- und Entwicklungsmaßnahmen
Land: Baden-Württemberg

Lfd. Nr.	Gemeinde-Ortsteil Kreis Einwohnerzahl 1 = Städtischer 2 = Ländlicher	Bezeichnung der Maßnahme Art des Gebietes (Förderung im Programmjahr) Gebietsgröße in ha Aufnahme in das Bundesprogramm	Finanzhilfe des Bundes bis einschl. 2009 1000 Euro	Finanzhilfe des Bundes Programmjahr 2010 1000 Euro	Finanzhilfe des Bundes insgesamt 1000 Euro
A b g e r e c h n e t e Sanierungsmaßnahmen					
112.	Giengen an der Brenz, Heidenheim 19488 2	Südliche Innenstadt Satzungsgebiet, 1987 9,4 ha 1987	1.946,842	0,000	1.946,842
113.	Göppingen, Stadt Göppingen 57068 1	Gebiet Karlstraßen Satzungsgebiet, 1984 5 ha 1984	1.916,322	0,000	1.916,322
114.	Göppingen, Stadt Göppingen 57068 1	Stadtkern Schillerplatz Satzungsgebiet, 1977-88 2,29 ha 1977	1.717,714	0,000	1.717,714
115.	Göppingen, Stadt Göppingen 57068 1	Alte Ziegelei Satzungsgebiet, 1990 3,22 ha 1990	694,422	0,000	694,422
116.	Göppingen, Stadt Göppingen 57068 1	Ortskern Faurndau Satzungsgebiet, 1973-95, im LP seit 1982 4 ha 1973	16,673	0,000	16,673
117.	Gottmadingen Konstanz 10264 2	Ortskern Platzgestaltung und Kinderspielplatz Satzungsgebiet, 1987-98, im LP seit 1983, erneut im LP ab 1988 1,27 ha 1987	204,517	0,000	204,517
118.	Güglingen, Stadt Heilbronn 6108 2	Stadtkern II Markt platz u. Stadtgraben Satzungsgebiet, 1987-88, im LP ab 1988 5,1 ha 1987	143,162	0,000	143,162

Bundesprogramm der Städtebauförderung
Programmbereich: Städtebauliche Sanierungs- und Entwicklungsmaßnahmen
Land: Baden-Württemberg

Lfd. Nr.	Gemeinde-Ortsteil Kreis Einwohnerzahl 1 = Städtischer 2 = Ländlicher	Bezeichnung der Maßnahme Art des Gebietes (Förderung im Programmjahr) Gebietsgröße in ha Aufnahme in das Bundesprogramm	Finanzhilfe des Bundes bis einschl. 2009 1000 Euro	Finanzhilfe des Bundes Programmjahr 2010 1000 Euro	Finanzhilfe des Bundes insgesamt 1000 Euro
A b g e r e c h n e t e Sanierungsmaßnahmen					
119.	Güglingen, Stadt Heilbronn 6108 2	Stadtkern Satzungsgebiet, 1972-81, im LP seit 1982- 1999 1,2 ha 1972	1.066,578	0,000	1.066,578
120.	Hardheim Neckar-Odenwald-Kreis 7272 2	Ortskern Hofacker B + C Satzungsgebiete 1972, 1989-97 3,71 ha 1972	1.177,505	0,000	1.177,505
121.	Hechingen, Stadt Zollernalbkreis 19168 1	Staig-Mühlstraße Satzungsgebiet, 1978-81, im LP seit 1982 2,5 ha 1978	324,670	0,000	324,670
122.	Heddesheim Rhein-Neckar-Kreis 11597 1	Ortskern Satzungsgebiet, 1989 9,8 ha 1989	1.796,599	0,000	1.796,599
123.	Heidelberg, Stadt Heidelberg, Kreisfreie 146466 1	Hist. Altstadt 1 Satzungsgebiet, 1971-83/87-88 9,6 ha 1971	7.925,024	0,000	7.925,024
124.	Heidelberg, Stadt Heidelberg, Kreisfreie 146466 1	Hist. Altstadt, III Satzungsgebiet, 1986/88-92, 1997, 2001 11,1 ha 1986	8.691,962	0,000	8.691,962
125.	Heidelberg, Stadt Heidelberg, Kreisfreie 146466 1	Hist. Altstadt, II Satzungsgebiet, 1980-92, 1997-98 13,5 ha 1980	10.686,949 (27,315) *)	0,000	10.686,949

Bundesprogramm der Städtebauförderung
Programmbereich: Städtebauliche Sanierungs- und Entwicklungsmaßnahmen
Land: Baden-Württemberg

Lfd. Nr.	Gemeinde-Ortsteil Kreis Einwohnerzahl 1 = Städtischer 2 = Ländlicher	Bezeichnung der Maßnahme Art des Gebietes (Förderung im Programmjahr) Gebietsgröße in ha Aufnahme in das Bundesprogramm	Finanzhilfe des Bundes bis einschl. 2009 1000 Euro	Finanzhilfe des Bundes Programmjahr 2010 1000 Euro	Finanzhilfe des Bundes insgesamt 1000 Euro
A b g e r e c h n e t e Sanierungsmaßnahmen					
126.	Heidenheim an der Heidenheim 48503 1	Stadtkern Altstadt Satzungsgebiet, 1975-98 4,6 ha 1975	1.959,867	0,000	1.959,867
127.	Heidenheim an der Heidenheim 48503 1	Bahnhofsvorplatz Satzungsgebiet, 1986/87-98 2,53 ha 1986	1.354,923	0,000	1.354,923
128.	Heilbronn, Stadt Heilbronn, Kreisfreie 122415 1	Ortskern Satzungsgebiet, 1974-87, 1989-98 5,84 ha 1974	2.606,081	0,000	2.606,081
129.	Heilbronn, Stadt Heilbronn, Kreisfreie 122415 1	Bahnhofsvorstadt Satzungsgebiet, 1990-98 20,3 ha 1990	1.288,006	0,000	1.288,006
130.	Heilbronn, Stadt Heilbronn, Kreisfreie 122415 1	Ortskern Satzungsgebiet, 1976/86-92, 1995-96 9,97 ha 1976	2.698,696	0,000	2.698,696
131.	Heilbronn, Stadt Heilbronn, Kreisfreie 122415 1	Alt-Böckingen-Süd Satzungsgebiet, 1985-98 11 ha 1985	2.614,478	0,000	2.614,478
132.	Heilbronn, Stadt Heilbronn, Kreisfreie 122415 1	Ortsmitte Frankenbach Satzungsgebiet, 1987/89 6 ha 1987	1.018,565	0,000	1.018,565

Bundesprogramm der Städtebauförderung
Programmbereich: Städtebauliche Sanierungs- und Entwicklungsmaßnahmen
Land: Baden-Württemberg

Lfd. Nr.	Gemeinde-Ortsteil Kreis Einwohnerzahl 1 = Städtischer 2 = Ländlicher	Bezeichnung der Maßnahme Art des Gebietes (Förderung im Programmjahr) Gebietsgröße in ha Aufnahme in das Bundesprogramm	Finanzhilfe des Bundes bis einschl. 2009 1000 Euro	Finanzhilfe des Bundes Programmjahr 2010 1000 Euro	Finanzhilfe des Bundes insgesamt 1000 Euro
A b g e r e c h n e t e Sanierungsmaßnahmen					
133.	Heiningen Göppingen 5319 2	Ortskern Schwerp. Umbau und Instand- setzung Rathaus vorges. Satzungsgebiet 1987-88, im LP seit 1985, erneut im LP ab 1988 10,2 ha 1987	76,694	0,000	76,694
134.	Herbertingen Sigmaringen 4845 2	Ortskern Satzungsgebiet, 1973-82 0,23 ha 1973	90,719	0,000	90,719
135.	Herbrechtingen, Stadt Heidenheim 13039 1	Ortskern 1 u. 2 Satzungsgebiet 1971/78-98 2,5 ha 1971	1.714,362	0,000	1.714,362
136.	Herrenberg, Stadt Böblingen 31324 1	Stadtkern I u. II Satzungsgebiet, 1979-92, 1995-96 9,14 ha 1979	3.749,985	0,000	3.749,985
137.	Hockenheim, Stadt Rhein-Neckar-Kreis 21108 2	Stadtzentrum/Rathaus Satzungsgebiet, 1987-88, im LP seit 1985/88 7,6 ha 1987	255,646	0,000	255,646
138.	Horb am Neckar, Stadt Freudenstadt 25721 2	Gutermannstr./ Unterer Markt Satzungsgebiet, 1978-98 1,47 ha 1978	57,670	0,000	57,670
139.	Horb am Neckar, Stadt Freudenstadt 25721 2	Stadtkern Hirschgasse Satzungsgebiet, 1973-81, im LP seit 1982 0,71 ha 1973	554,858	0,000	554,858

Bundesprogramm der Städtebauförderung
Programmbereich: Städtebauliche Sanierungs- und Entwicklungsmaßnahmen
Land: Baden-Württemberg

Lfd. Nr.	Gemeinde-Ortsteil Kreis Einwohnerzahl 1 = Städtischer 2 = Ländlicher	Bezeichnung der Maßnahme Art des Gebietes (Förderung im Programmjahr) Gebietsgröße in ha Aufnahme in das Bundesprogramm	Finanzhilfe des Bundes bis einschl. 2009 1000 Euro	Finanzhilfe des Bundes des Bundes Programmjahr 2010 1000 Euro	Finanzhilfe des Bundes insgesamt 1000 Euro
A b g e r e c h n e t e Sanierungsmaßnahmen					
140.	Hüttlingen Ostalbkreis 5850 2	Ortsmitte Rathaus-Modernisierung und Erweiterung Satzungsgebiet, 1986, im LP seit 1983, erneut im LP ab 1987 6,3 ha 1986	184,065	0,000	184,065
141.	Illingen Enzkreis 7174 2	östl. Zentrum zwischen Ortskern und Bahnhof Satzungsgebiet, 1974-81/87-89 3,4 ha 1974	986,682	0,000	986,682
142.	Illingen Enzkreis 7174 1	Hist. Ortskern II Satzungsgebiet, 1989, 2000-2001 6 ha 1989	1.281,400	0,000	1.281,400
143.	Ilshofen, Stadt Schwäbisch Hall 6211 2	Alter Ortskern Satzungsgebiet, 1987-96 3 ha 1987	25,565	0,000	25,565
144.	Ilshofen, Stadt Schwäbisch Hall 6211 2	Ortskern Untersuchungsgebiet, 1976-81, im LP seit 1982 bis 2000 4,35 ha 1976	302,685	0,000	302,685
145.	Ingelfingen, Stadt Hohenlohekreis 5736 2	Altstadt II Satzungsgebiet, 1987 4,5 ha 1987	1.589,095	0,000	1.589,095
146.	Isny im Allgäu, Stadt Ravensburg 14443 2	Innenstadt Satzungsgebiet, 1976-81, im LP seit 1982 6,36 ha 1976	526,705	0,000	526,705

Bundesprogramm der Städtebauförderung
Programmbereich: Städtebauliche Sanierungs- und Entwicklungsmaßnahmen
Land: Baden-Württemberg

Lfd. Nr.	Gemeinde-Ortsteil Kreis Einwohnerzahl 1 = Städtischer 2 = Ländlicher	Bezeichnung der Maßnahme Art des Gebietes (Förderung im Programmjahr) Gebietsgröße in ha Aufnahme in das Bundesprogramm	Finanzhilfe des Bundes bis einschl. 2009 1000 Euro	Finanzhilfe des Bundes Programmjahr 2010 1000 Euro	Finanzhilfe des Bundes insgesamt 1000 Euro
A b g e r e c h n e t e Sanierungsmaßnahmen					
147.	Karlsbad Karlsruhe 15789 2	Langensteinbach/ Hirtenstraße Satzungsgebiet, 1986 7,8 ha 1986	97,191	0,000	97,191
148.	Karlsruhe, Stadt Karlsruhe, Kreisfreie 291959 1	Altstadt Dörfle Satzungsgebiet, 1971-88/95-96 16,04 ha 1971	14.299,044	0,000	14.299,044
149.	Karlsruhe, Stadt Karlsruhe, Kreisfreie 291959 1	Altstadt Durlach I Satzungsgebiet, u. Erweiterung Durlach II, 1984/89/92-96 32,2 ha 1984	4.922,489	0,000	4.922,489
150.	Karlsruhe, Stadt Karlsruhe, Kreisfreie 291959 1	Hauptbahnhof Süd Satzungsgebiet, 1986 11,7 ha 1986	4.276,023	0,000	4.276,023
151.	Karlsruhe, Stadt Karlsruhe, Kreisfreie 291959 1	Südstadt I Sanierungsgebiet, 1989/95, 2003 51 ha 1989	2.172,906	0,000	2.172,906
152.	Kehl, Stadt Ortenaukreis 34657 2	Stadtkern Kahlach Satzungsgebiet, 1978-87 5,7 ha 1978	1.754,550	0,000	1.754,550
153.	Kernen im Remstal Rems-Murr-Kreis 15314 2	Ortsmitte Rommelshausen Satzungsgebiet, 1987-88, im LP seit 1985, er- neut im LP ab 1988 4,7 ha 1985	1.124,842	0,000	1.124,842

Bundesprogramm der Städtebauförderung
Programmbereich: Städtebauliche Sanierungs- und Entwicklungsmaßnahmen
Land: Baden-Württemberg

Lfd. Nr.	Gemeinde-Ortsteil Kreis Einwohnerzahl 1 = Städtischer 2 = Ländlicher	Bezeichnung der Maßnahme Art des Gebietes (Förderung im Programmjahr) Gebietsgröße in ha Aufnahme in das Bundesprogramm	Finanzhilfe des Bundes bis einschl. 2009 1000 Euro	Finanzhilfe des Bundes Programmjahr 2010 1000 Euro	Finanzhilfe des Bundes insgesamt 1000 Euro
A b g e r e c h n e t e Sanierungsmaßnahmen					
154.	Kernen im Remstal Rems-Murr-Kreis 15314 2	Ortskern Kirch-, Hindenburg- u. Mühlstr. Satzungsgebiet, 1986-87, im LP seit 1978/87 2,44 ha 1978	184,065	0,000	184,065
155.	Kirchberg an der Murr Rems-Murr-Kreis 3722 1	Ortsmitte I Rathaus Satzungsgebiet, 1973-98 4,63 ha 1973	488,215	0,000	488,215
156.	Kirchheim am Neckar Ludwigsburg 5230 2	Ortskern Satzungsgebiet, 1986-87, im LP seit 1985/87 8,3 ha 1985	194,291	0,000	194,291
157.	Kirchheim unter Teck, Esslingen 39786 1	Stadtkern Altstadt Ost Satzungsgebiet, 1984/88-92 2 ha 1984	1.079,956	0,000	1.079,956
158.	Kirchheim unter Teck, Esslingen 39786 1	Stadtkern Heidenschaft Satzungsgebiet, 1978-98 1,68 ha 1978	954,320	0,000	954,320
159.	Kirchheim unter Teck, Esslingen 39786 1	Beim Schloß Satzungsgebiet, 1986/88-92, 1995-96, 1997-98 4 ha 1986	5.276,023	0,000	5.276,023
160.	Köngen Esslingen 9648 1	Ortskern Satzungsgebiet, 1973/83-95 1 ha 1973	847,297	0,000	847,297

Bundesprogramm der Städtebauförderung
Programmbereich: Städtebauliche Sanierungs- und Entwicklungsmaßnahmen
Land: Baden-Württemberg

Lfd. Nr.	Gemeinde-Ortsteil Kreis Einwohnerzahl 1 = Städtischer 2 = Ländlicher	Bezeichnung der Maßnahme Art des Gebietes (Förderung im Programmjahr) Gebietsgröße in ha Aufnahme in das Bundesprogramm	Finanzhilfe des Bundes bis einschl. 2009 1000 Euro	Finanzhilfe des Bundes des Bundes Programmjahr 2010 1000 Euro	Finanzhilfe des Bundes insgesamt 1000 Euro
A b g e r e c h n e t e Sanierungsmaßnahmen					
161.	Köngen Esslingen 9648 2	Ortskern II Satzungsgebiet, 1987-88 0,97 ha 1987	48,386	0,000	48,386
162.	Königsbach-Stein Enzkreis 9762 2	Ortsmitte Stein Satzungsgebiet, 1986, im LP seit 1976/87 5 ha 1976	173,839	0,000	173,839
163.	Konstanz, Konstanz 83644 1	Klosterkaserne 1-4 Satzungsgebiet, 1979/83/86-92 6,47 ha 1979	4.188,376	0,000	4.188,376
164.	Konstanz, Konstanz 83644 1	Obere Augustinergasse Satzungsgebiet, 1986-92, 1995-98 2,44 ha 1986	3.953,820	0,000	3.953,820
165.	Korb Rems-Murr-Kreis 10401 2	Ortsmitte Satzungsgebiet, 1987-88, im LP seit 1980/88 2,5 ha 1980	352,791	0,000	352,791
166.	Korntal-Münchingen, Ludwigsburg 18561 1	Stadtmitte Korntal Satzungsgebiet, 1989/90 14 ha 1989	949,531	0,000	949,531
167.	Kornwestheim, Stadt Ludwigsburg 31098 1	Bahnhofstraße West/ Holzgrundstraße Satzungsgebiet, 1988 4,64 ha 1988	906,756	0,000	906,756

Bundesprogramm der Städtebauförderung
Programmbereich: Städtebauliche Sanierungs- und Entwicklungsmaßnahmen
Land: Baden-Württemberg

Lfd. Nr.	Gemeinde-Ortsteil Kreis Einwohnerzahl 1 = Städtischer 2 = Ländlicher	Bezeichnung der Maßnahme Art des Gebietes (Förderung im Programmjahr) Gebietsgröße in ha Aufnahme in das Bundesprogramm	Finanzhilfe des Bundes bis einschl. 2009 1000 Euro	Finanzhilfe des Bundes Programmjahr 2010 1000 Euro	Finanzhilfe des Bundes insgesamt 1000 Euro
A b g e r e c h n e t e Sanierungsmaßnahmen					
168.	Kornwestheim, Stadt Ludwigsburg 31098 1	Bahnhofstr.-Jakobstr. Wette Satzungsgebiet, 1974/86-98 1,51 ha 1974	1.860,545	0,000	1.860,545
169.	Kuchen Göppingen 5613 2	Marktplatz Kinderspielplatz Satzungsgebiet, 1986-87, im LP seit 1977, erneut im LP ab 1987 6,6 ha 1977	25,565	0,000	25,565
170.	Külsheim, Stadt Main-Tauber-Kreis 5502 2	Stadtkern Parkierungsanlage Satzungsgebiet, 1986, im LP seit 1982, erneut im LP ab 1987 3 ha 1982	409,034	0,000	409,034
171.	Künzelsau, Stadt Hohenlohekreis 14877 2	Altstadt-Süd Satzungsgebiet, 1975-96, im LP seit 1982 2,8 ha 1975	1.629,230	0,000	1.629,230
172.	Künzelsau, Stadt Hohenlohekreis 14877 2	Stadtkern II u. III Satzungsgebiet, 1979-96, im LP seit 1982 2,78 ha 1979	161,758	0,000	161,758
173.	Künzelsau, Stadt Hohenlohekreis 14877 2	Altstadt Süd Schwerp. Rathaus-Neubau Satzungsgebiet, 1986, im LP seit 1975, erneut im LP ab 1987 2,85 ha 1975	1.022,584	0,000	1.022,584
174.	Ladenburg, Stadt Rhein-Neckar-Kreis 11523 1	Altstadt Satzungsgebiet, 1971-96, im LP seit 1982 3,5 ha 1971	1.110,526	0,000	1.110,526

Bundesprogramm der Städtebauförderung
Programmbereich: Städtebauliche Sanierungs- und Entwicklungsmaßnahmen
Land: Baden-Württemberg

Lfd. Nr.	Gemeinde-Ortsteil Kreis Einwohnerzahl 1 = Städtischer 2 = Ländlicher	Bezeichnung der Maßnahme Art des Gebietes (Förderung im Programmjahr) Gebietsgröße in ha Aufnahme in das Bundesprogramm	Finanzhilfe des Bundes bis einschl. 2009 1000 Euro	Finanzhilfe des Bundes Programmjahr 2010 1000 Euro	Finanzhilfe des Bundes insgesamt 1000 Euro
A b g e r e c h n e t e Sanierungsmaßnahmen					
175.	Ladenburg, Stadt Rhein-Neckar-Kreis 11523 2	Innenstadt II Schwerpunkt Erweiterung und Instandsetzung des Lobdengau- Museums Satzungsgebiet, 1987-88, im LP seit 1984/88 10,81 ha 1984	281,211	0,000	281,211
176.	Langenargen Bodenseekreis 7777 2	Münzhof/Untere Seestraße Satzungsgebiet, 1986/88-96 1,25 ha 1986	1.068,600	0,000	1.068,600
177.	Langenau, Stadt Alb-Donau-Kreis 14358 2	Ortskern Satzungsgebiet, einschl. Ersatz- und Ergänzungsgebiet 1976-81, im LP seit 1982 1,93 ha 1976	1.056,248	0,000	1.056,248
178.	Langenau, Stadt Alb-Donau-Kreis 14358 2	Ortskern I Satzungsgebiet, 1986-97 1,9 ha 1986	102,258	0,000	102,258
179.	Lauchheim, Stadt Ostalbkreis 4635 2	Stadtkern/Rathaus Satzungsgebiet, 1987-88, im LP seit 1982, erneut im LP ab 1988 4,1 ha 1982	122,828	0,000	122,828
180.	Lauda-Königshofen, Main-Tauber-Kreis 14684 1	Lauda I, Juliusstraße Satzungsgebiet, 1973-96 2 ha 1973	678,314	0,000	678,314
181.	Lauda-Königshofen, Main-Tauber-Kreis 14684 1	Lauda III Satzungsgebiet, 1990, 2000-2001, 2005 4,7 ha 1990	974,448 (300,000) *	0,000	974,448

Bundesprogramm der Städtebauförderung
Programmbereich: Städtebauliche Sanierungs- und Entwicklungsmaßnahmen
Land: Baden-Württemberg

Lfd. Nr.	Gemeinde-Ortsteil Kreis Einwohnerzahl 1 = Städtischer 2 = Ländlicher	Bezeichnung der Maßnahme Art des Gebietes (Förderung im Programmjahr) Gebietsgröße in ha Aufnahme in das Bundesprogramm	Finanzhilfe des Bundes bis einschl. 2009 1000 Euro	Finanzhilfe des Bundes Programmjahr 2010 1000 Euro	Finanzhilfe des Bundes insgesamt 1000 Euro
A b g e r e c h n e t e Sanierungsmaßnahmen					
182.	Laufenburg (Baden), Waldshut 8623 2	Altstadt Rathausmodernisierung Satzungsgebiet, 1987-96, im LP seit 1982, erneut im LP ab 1988 5 ha 1982	255,646	0,000	255,646
183.	Laupheim, Stadt Biberach 19725 2	Innenstadt Satzungsgebiet, 1990 5,6 ha 1990	592,007	0,000	592,007
184.	Laupheim, Stadt Biberach 19725 2	Färbergäßle Satzungsgebiet, 1974-83/95-98 1,05 ha 1974	393,956	0,000	393,956
185.	Laupheim, Stadt Biberach 19725 2	Simmisgasse-Bahnhofstraße Satzungsgebiet, 1986/88, im LP seit 1984 4,3 ha 1984	1.085,919	0,000	1.085,919
186.	Leinfelden- Esslingen 37074 1	Erweiterung Ortskern Leinfelden II Satzungsgebiet, 1988/89-98 6,8 ha 1988	2.863,235	0,000	2.863,235
187.	Leinfelden- Esslingen 37074 1	Ortsmitte Satzungsgebiet, 1986 2,98 ha 1986	322,114	0,000	322,114
188.	Leonberg, Stadt Böblingen 45236 1	Altstadt I Satzungsgebiet, 1978-89 2,8 ha 1978	2.476,357	0,000	2.476,357

Bundesprogramm der Städtebauförderung
Programmbereich: Städtebauliche Sanierungs- und Entwicklungsmaßnahmen
Land: Baden-Württemberg

Lfd. Nr.	Gemeinde-Ortsteil Kreis Einwohnerzahl 1 = Städtischer 2 = Ländlicher	Bezeichnung der Maßnahme Art des Gebietes (Förderung im Programmjahr) Gebietsgröße in ha Aufnahme in das Bundesprogramm	Finanzhilfe des Bundes bis einschl. 2009 1000 Euro	Finanzhilfe des Bundes Programmjahr 2010 1000 Euro	Finanzhilfe des Bundes insgesamt 1000 Euro
----------	--	---	--	--	---

A b g e r e c h n e t e Sanierungsmaßnahmen

189.	Leonberg, Stadt Böblingen 45236 1	Altstadt II Satzungsgebiet, 1987 4 ha 1987	1.605,354	0,000	1.605,354
190.	Leutenbach Rems-Murr-Kreis 10823 2	Ortskern A Rathaus-Neubau Satzungsgebiet, 1986-97, im LP seit 78, erneut im LP ab 1987 3 ha 1978	802,728	0,000	802,728
191.	Leutkirch im Allgäu, Ravensburg 21988 2	Altstadt Satzungsgebiet, 1979-92,95-97 10 ha 1979	3.679,587	0,000	3.679,587
192.	Lichtenstein Reutlingen 9050 2	Ortsmitte Unterhausen Schwerpunkt Tiefgarage mit Neubau Bibliothek, Sozialstation Satzungsgebiet, 1987-98, im LP seit 1977/88 3,5 ha 1977	429,485	0,000	429,485
193.	Löchgau Ludwigsburg 5381 2	Ortskern II Straßengestaltung Satzungsgebiet, 1987-96, im LP seit 1977, erneut im LP ab 1988 1,24 ha 1977	92,033	0,000	92,033
194.	Lörrach, Stadt Lörrach 48190 1	Basler Straße Satzungsgebiet, 1979-92 3,37 ha 1979	1.866,215	0,000	1.866,215

Bundesprogramm der Städtebauförderung
Programmbereich: Städtebauliche Sanierungs- und Entwicklungsmaßnahmen
Land: Baden-Württemberg

Lfd. Nr.	Gemeinde-Ortsteil Kreis Einwohnerzahl 1 = Städtischer 2 = Ländlicher	Bezeichnung der Maßnahme Art des Gebietes (Förderung im Programmjahr) Gebietsgröße in ha Aufnahme in das Bundesprogramm	Finanzhilfe des Bundes bis einschl. 2009 1000 Euro	Finanzhilfe des Bundes Programmjahr 2010 1000 Euro	Finanzhilfe des Bundes insgesamt 1000 Euro
A b g e r e c h n e t e Sanierungsmaßnahmen					
195.	Ludwigsburg, Stadt Ludwigsburg 87460 1	Innenstadt Satzungsgebiet, 1986/88/91-96,97, 2001-2002 30 ha 1986	9.869,760	0,000	9.869,760
196.	Ludwigsburg, Stadt Ludwigsburg 87460 1	City-Ost Satzungsgebiet, 1974-88,89-99 6,98 ha 1974	4.618,584	0,000	4.618,584
197.	Magstadt Böblingen 8804 2	Ortskern Magstadt Süd Modernisierung und Anbau Gemeinbedarfseinrichtung Satzungsgebiet, 1987-96, im LP seit 1980, erneut im LP ab 1988 1,7 ha 1980	117,997	0,000	117,997
198.	Mannheim, Mannheim, Kreisfreie 311969 1	Westl. Unterstadt Satzungsgebiet, 1977-92 4,15 ha 1977	5.655,818	0,000	5.655,818
199.	Mannheim, Mannheim, Kreisfreie 311969 1	Freya-/Donarstraße 2000 0 ha 2000	800,245 (37,408) *	0,000	800,245
200.	Mannheim, Mannheim, Kreisfreie 311969 1	Westl. Unterstadt, Erweiterungsgebiet: G 7 Satzungsgebiet, 1985 2,88 ha 1985	1.165,550	0,000	1.165,550
201.	Mannheim, Mannheim, Kreisfreie 311969 1	Schwetzingen Landstraße, Zündholzfabrik Satzungsgebiet, 1986-89 5,4 ha 1986	657,784	0,000	657,784

Bundesprogramm der Städtebauförderung
Programmbereich: Städtebauliche Sanierungs- und Entwicklungsmaßnahmen
Land: Baden-Württemberg

Lfd. Nr.	Gemeinde-Ortsteil Kreis Einwohnerzahl 1 = Städtischer 2 = Ländlicher	Bezeichnung der Maßnahme Art des Gebietes (Förderung im Programmjahr) Gebietsgröße in ha Aufnahme in das Bundesprogramm	Finanzhilfe des Bundes bis einschl. 2009 1000 Euro	Finanzhilfe des Bundes Programmjahr 2010 1000 Euro	Finanzhilfe des Bundes insgesamt 1000 Euro
A b g e r e c h n e t e Sanierungsmaßnahmen					
202.	Mannheim, Mannheim, Kreisfreie 311969 1	Friesenheimer Insel Industriebrache Satzungsgebiet, 1988-92, 1996-97 38,35 ha 1988	4.791,233	0,000	4.791,233
203.	Mannheim, Mannheim, Kreisfreie 311969 1	Sonderburger Straße Industriebrache Satzungsgebiet, 1988 17,15 ha 1988	2.509,970	0,000	2.509,970
204.	Mannheim, Mannheim, Kreisfreie 311969 1	Schönau Nord Satzungsgebiet, 1987-89 25,5 ha 1987	2.300,813	0,000	2.300,813
205.	Mannheim, Mannheim, Kreisfreie 311969 1	Neckarstadt-West Erweiterung Humboldtstr. Satzungsgebiet, 1978/87-92, 1995-96 12,6 ha 1978	6.579,250	0,000	6.579,250
206.	Marbach am Neckar, Ludwigsburg 15556 1	Innenstadt/Göckelhof Satzungsgebiet, 1987-88, im LP seit 1976/88 3,14 ha 1976	634,002	0,000	634,002
207.	Markdorf, Stadt Bodenseekreis 12899 1	Stadtkern Untersuchungsgebiet, 1977-81, im LP seit 1982 4,9 ha 1977	906,759	0,000	906,759
208.	Markgröningen, Stadt Ludwigsburg 14457 1	Stadtkern I/Rathaus Satzungsgebiet, 1987-88, im LP seit 1976/88 2 ha 1976	173,839	0,000	173,839

Bundesprogramm der Städtebauförderung
Programmbereich: Städtebauliche Sanierungs- und Entwicklungsmaßnahmen
Land: Baden-Württemberg

Lfd. Nr.	Gemeinde-Ortsteil Kreis Einwohnerzahl 1 = Städtischer 2 = Ländlicher	Bezeichnung der Maßnahme Art des Gebietes (Förderung im Programmjahr) Gebietsgröße in ha Aufnahme in das Bundesprogramm	Finanzhilfe des Bundes bis einschl. 2009 1000 Euro	Finanzhilfe des Bundes Programmjahr 2010 1000 Euro	Finanzhilfe des Bundes insgesamt 1000 Euro
----------	--	---	--	--	---

A b g e r e c h n e t e Sanierungsmaßnahmen

209.	Markgröningen, Stadt Ludwigsburg 14457 1	Stadtkern II Sanierungsgebiet, 1987/95, 99, 2001-2003 3,5 ha 1987	2.236,230	0,000	2.236,230
210.	Markgröningen, Stadt Ludwigsburg 14457 1	Altstadtkern Satzungsgebiet, 1976-99, im LP seit 1982 2 ha 1976	630,733	0,000	630,733
211.	Meersburg, Stadt Bodenseekreis 5627 2	Oberstadt Instandsetzung Dominikanerkloster Satzungsgebiet, 1987-88, im LP seit 1979, erneut im LP ab 1988 4,2 ha 1979	506,179	0,000	506,179
212.	Mengen, Stadt Sigmaringen 9960 2	Altstadt Nordost Rathausenerweiterung Satzungsgebiet, 1987-98, im LP seit 1984, erneut im LP ab 1988 4,7 ha 1984	138,049	0,000	138,049
213.	Metzingen, Stadt Reutlingen 21945 2	Stadtkern/Rathaus Satzungsgebiet, 1987-88, im LP seit 1982, erneut im LP ab 1988 3 ha 1982	838,519	0,000	838,519
214.	Möckmühl, Stadt Heilbronn 8147 2	Stadtkern Nord Straßenraumgestalt. und Modernisierung Satzungsgebiet, 1987-96, im LP seit 1983, erneut im LP ab 1988 3,75 ha 1983	76,694	0,000	76,694

Bundesprogramm der Städtebauförderung
Programmbereich: Städtebauliche Sanierungs- und Entwicklungsmaßnahmen
Land: Baden-Württemberg

Lfd. Nr.	Gemeinde-Ortsteil Kreis Einwohnerzahl 1 = Städtischer 2 = Ländlicher	Bezeichnung der Maßnahme Art des Gebietes (Förderung im Programmjahr) Gebietsgröße in ha Aufnahme in das Bundesprogramm	Finanzhilfe des Bundes bis einschl. 2009 1000 Euro	Finanzhilfe des Bundes des Programmjahr 2010 1000 Euro	Finanzhilfe des Bundes insgesamt 1000 Euro
A b g e r e c h n e t e Sanierungsmaßnahmen					
215.	Möglingen Ludwigsburg 10578 1	Ortsmitte Rathaus Satzungsgebiet, 1978-96 4,3 ha 1978	1.659,901	0,000	1.659,901
216.	Mosbach, Stadt Neckar-Odenwald-Kreis 24585 1	Altstadt 1 Satzungsgebiet, 1974-87 4 ha 1974	2.215,683	0,000	2.215,683
217.	Mosbach, Stadt Neckar-Odenwald-Kreis 24585 1	Industriestraße Untersuchungsgebiet, 1986, im LP ab 1987 24,75 ha 1986	715,809	0,000	715,809
218.	Mosbach, Stadt Neckar-Odenwald-Kreis 24585 1	Alte Bergsteige Satzungsgebiet, 1987-96, im LP seit 1976 -1999 3,59 ha 1976	1.125,065	0,000	1.125,065
219.	Mosbach, Stadt Neckar-Odenwald-Kreis 24585 1	Altstadt 2 Satzungsgebiet, 1979-87 6,8 ha 1979	2.065,335	0,000	2.065,335
220.	Mössingen, Stadt Tübingen 20043 1	Ortsmittelpunkt Satzungsgebiet, 1986/88 7 ha 1986	694,334	0,000	694,334
221.	Mötzingen Böblingen 3692 2	Ortskern I Rathaus-Neubau Satzungsgebiet, 1987-95, im LP seit 1985, erneut im LP ab 1988 5,5 ha 1985	178,952	0,000	178,952

Bundesprogramm der Städtebauförderung
Programmbereich: Städtebauliche Sanierungs- und Entwicklungsmaßnahmen
Land: Baden-Württemberg

Lfd. Nr.	Gemeinde-Ortsteil Kreis Einwohnerzahl 1 = Städtischer 2 = Ländlicher	Bezeichnung der Maßnahme Art des Gebietes (Förderung im Programmjahr) Gebietsgröße in ha Aufnahme in das Bundesprogramm	Finanzhilfe des Bundes bis einschl. 2009 1000 Euro	Finanzhilfe des Bundes Programmjahr 2010 1000 Euro	Finanzhilfe des Bundes insgesamt 1000 Euro
A b g e r e c h n e t e Sanierungsmaßnahmen					
222.	Mühlacker, Stadt Enzkreis 25512 1	Stadtkern Satzungsgebiet, + Erweiterung, 1971/86/88-92 15,27 ha 1971	7.730,733	0,000	7.730,733
223.	Müllheim, Stadt Breisgau- 18321 2	Stadtkern Satzungsgebiet, 1979-81, im LP seit 1982 9 ha 1979	206,060	0,000	206,060
224.	Münsingen, Stadt Reutlingen 14497 2	Altstadt Neubau Gemeinbedarfs- einrichtung mit Tiefgarage Satzungsgebiet, 1987-88, im LP seit 1982-01 7 ha 1982	235,194	0,000	235,194
225.	Murr Ludwigsburg 6237 2	Ortskern/Rathaus Satzungsgebiet, 1986-88, im LP seit 1983/88 9 ha 1983	904,987	0,000	904,987
226.	Murrhardt, Stadt Rems-Murr-Kreis 13968 2	Östliche Innenstadt Satzungsgebiet, 1989, 2002 7,5 ha 1989	1.386,354 (11,692) *	0,000	1.386,354
227.	Nagold, Stadt Calw 22605 2	Altstadt Gebiet I Untersuchungsgebiet, 1978-81, im LP seit 1982 2,5 ha 1978	368,124	0,000	368,124
228.	Neudenau, Stadt Heilbronn 5175 2	Stadtkern Instandsetzung und Erweiterung Heimatmuseum mit Freiflächengestaltung Satzungsgebiet, 1987-96, im LP seit 1985/88 9 ha 1985	173,839	0,000	173,839

Bundesprogramm der Städtebauförderung
Programmbereich: Städtebauliche Sanierungs- und Entwicklungsmaßnahmen
Land: Baden-Württemberg

Lfd. Nr.	Gemeinde-Ortsteil Kreis Einwohnerzahl 1 = Städtischer 2 = Ländlicher	Bezeichnung der Maßnahme Art des Gebietes (Förderung im Programmjahr) Gebietsgröße in ha Aufnahme in das Bundesprogramm	Finanzhilfe des Bundes bis einschl. 2009 1000 Euro	Finanzhilfe des Bundes des Bundes Programmjahr 2010 1000 Euro	Finanzhilfe des Bundes insgesamt 1000 Euro
----------	--	---	---	---	--

A b g e r e c h n e t e Sanierungsmaßnahmen

229.	Neuenstadt am Kocher, Heilbronn 9588 2	Stadtkern Gemeinbedarfseinrichtung Satzungsgebiet, 1987-95, im LP seit 1978, erneut im LP ab 1988 3,1 ha 1978	107,371	0,000	107,371
230.	Neuhausen Enzkreis 5385 2	Ortsmitte Rathaus-Umbau Satzungsgebiet, 1986-88, im LP seit 1978, erneut im LP ab 1988 3,4 ha 1978	189,178	0,000	189,178
231.	Nürtingen, Stadt Esslingen 40345 1	Blockturm Satzungsgebiet, 1986/87-92 3,08 ha 1986	3.579,043	0,000	3.579,043
232.	Oberboihingen Esslingen 5387 2	Ortskern Rathaus-Neubau Satzungsgebiet, 1987-88, im LP seit 1985, erneut im LP ab 1988 8 ha 1987	357,904	0,000	357,904
233.	Oberkochen, Stadt Ostalbkreis 7904 1	Innenstadt Satzungsgebiet, 1987/89, 1995-96, 1997-98 8,7 ha 1987	1.465,168	0,000	1.465,168
234.	Oberndorf am Neckar, Rottweil 14484 2	Obere Stadt, 1 u. 2 Satzungsgebiet, 1973-73,89-97 2 ha 1973	365,062	0,000	365,062

Bundesprogramm der Städtebauförderung
Programmbereich: Städtebauliche Sanierungs- und Entwicklungsmaßnahmen
Land: Baden-Württemberg

Lfd. Nr.	Gemeinde-Ortsteil Kreis Einwohnerzahl 1 = Städtischer 2 = Ländlicher	Bezeichnung der Maßnahme Art des Gebietes (Förderung im Programmjahr) Gebietsgröße in ha Aufnahme in das Bundesprogramm	Finanzhilfe des Bundes bis einschl. 2009 1000 Euro	Finanzhilfe des Bundes Programmjahr 2010 1000 Euro	Finanzhilfe des Bundes insgesamt 1000 Euro
A b g e r e c h n e t e Sanierungsmaßnahmen					
235.	Oberndorf am Neckar, Rottweil 14484 2	Altstadt/Oberstadt Satzungsgebiet, 1979-81, im LP seit 1982 3,7 ha 1979	230,081	0,000	230,081
236.	Oberrot Schwäbisch Hall 3686 2	Ortskern Grünanlagen und Straßengestaltung Satzungsgebiet, 1986-96, im LP seit 1978, erneut im LP ab 1988 1,45 ha 1978	127,823	0,000	127,823
237.	Oberstenfeld Ludwigsburg 7867 2	Historischer Stadtkern Satzungsgebiet, 1986, im LP seit 1983/87 8 ha 1983	173,839	0,000	173,839
238.	Obrigheim Neckar-Odenwald-Kreis 5215 2	Alter Ortskern I Satzungsgebiet, 1971-96 1,25 ha 1971	675,672	0,000	675,672
239.	Offenburg, Stadt Ortenaukreis 59156 2	Kinzigvorstadt/Wiede Satzungsgebiet, 1987-88, im LP seit 1983/88 4,6 ha 1983	511,292	0,000	511,292
240.	Offenburg, Stadt Ortenaukreis 59156 2	Innenstadt Teilbereiche 8/9 Satzungsgebiet, 1990 2,82 ha 1990	2.126,488 (75.000) *)	0,000	2.126,488
241.	Offenburg, Stadt Ortenaukreis 59156 2	Innenstadt Sanierungsgebiet, 1986/87, 1989-92, 1995-96, 1998 20,4 ha 1986	11.528,930	0,000	11.528,930

Bundesprogramm der Städtebauförderung
Programmbereich: Städtebauliche Sanierungs- und Entwicklungsmaßnahmen
Land: Baden-Württemberg

Lfd. Nr.	Gemeinde-Ortsteil Kreis Einwohnerzahl 1 = Städtischer 2 = Ländlicher	Bezeichnung der Maßnahme Art des Gebietes (Förderung im Programmjahr) Gebietsgröße in ha Aufnahme in das Bundesprogramm	Finanzhilfe des Bundes bis einschl. 2009 1000 Euro	Finanzhilfe des Bundes Programmjahr 2010 1000 Euro	Finanzhilfe des Bundes insgesamt 1000 Euro
A b g e r e c h n e t e Sanierungsmaßnahmen					
242.	Öhringen, Stadt Hohenlohekreis 22745 2	Altstadt Süd-West Satzungsgebiet, 1973/77-81, im LP seit 1982 1,2 ha 1973	288,052	0,000	288,052
243.	Öhringen, Stadt Hohenlohekreis 22745 2	Altstadt Schwerpunkt Neubau einer Tiefgarage Satzungsgebiet, 1986-96, im LP seit 1997, erneut im LP ab 1987 1,2 ha 1986	306,775	0,000	306,775
244.	Öhringen, Stadt Hohenlohekreis 22745 2	Altstadt Nord-Ost Satzungsgebiet, einschl. Ersatz- und Ergänzungsgebiet, 1973-99 6,36 ha 1973	434,490	0,000	434,490
245.	Ostfildern, Stadt Esslingen 35932 1	END-Gelände Industriebrache Satzungsgebiet, 1986/87-92 1,86 ha 1986	2.640,157	0,000	2.640,157
246.	Pforzheim, Stadt Pforzheim, Kreisfreie 119788 1	Ortskern-Dillstein Satzungsgebiet, 1985 3,51 ha 1985	828,483	0,000	828,483
247.	Pforzheim, Stadt Pforzheim, Kreisfreie 119788 1	Ortskern Satzungsgebiet, Ergänzungsgebiet, 1971/85-87, 1989-92 19,2 ha 1971	8.053,870	0,000	8.053,870

Bundesprogramm der Städtebauförderung
Programmbereich: Städtebauliche Sanierungs- und Entwicklungsmaßnahmen
Land: Baden-Württemberg

Lfd. Nr.	Gemeinde-Ortsteil Kreis Einwohnerzahl 1 = Städtischer 2 = Ländlicher	Bezeichnung der Maßnahme Art des Gebietes (Förderung im Programmjahr) Gebietsgröße in ha Aufnahme in das Bundesprogramm	Finanzhilfe des Bundes bis einschl. 2009 1000 Euro	Finanzhilfe des Bundes Programmjahr 2010 1000 Euro	Finanzhilfe des Bundes insgesamt 1000 Euro
A b g e r e c h n e t e Sanierungsmaßnahmen					
248.	Pforzheim, Stadt Pforzheim, Kreisfreie 119788 1	Ortskern Satzungsgebiet, 1986/89 10,25 ha 1986	2.261,488	0,000	2.261,488
249.	Pfullingen, Stadt Reutlingen 18564 1	Innenstadt Satzungsgebiet, 1974-01 8,75 ha 1974	5.401,749	0,000	5.401,749
250.	Pfullingen, Stadt Reutlingen 18564 1	Quartier Nord Klosterbrauerei Satzungsgebiet, 1988 3,06 ha 1988	569,269	0,000	569,269
251.	Pleidelsheim Ludwigsburg 6250 2	Ortskern Satzungsgebiet, 1986, im LP seit 1984/87 5,1 ha 1984	117,597	0,000	117,597
252.	Radolfzell am Bodensee, Konstanz 30620 1	Altstadtkern Satzungsgebiet, 1978-92 10,9 ha 1978	4.087,443	0,000	4.087,443
253.	Rastatt, Stadt Rastatt 47413 1	Georgenvorstadt Satzungsgebiet, 1978/87/91/92-2000 9,13 ha 1978	5.744,364	0,000	5.744,364
254.	Ravensburg, Stadt Ravensburg 49418 1	Gänsbühl, hist. Innenstadt Satzungsgebiet, 1971/86-87-2000 2,61 ha 1971	2.268,436	0,000	2.268,436

Bundesprogramm der Städtebauförderung
Programmbereich: Städtebauliche Sanierungs- und Entwicklungsmaßnahmen
Land: Baden-Württemberg

Lfd. Nr.	Gemeinde-Ortsteil Kreis Einwohnerzahl 1 = Städtischer 2 = Ländlicher	Bezeichnung der Maßnahme Art des Gebietes (Förderung im Programmjahr) Gebietsgröße in ha Aufnahme in das Bundesprogramm	Finanzhilfe des Bundes bis einschl. 2009 1000 Euro	Finanzhilfe des Bundes Programmjahr 2010 1000 Euro	Finanzhilfe des Bundes insgesamt 1000 Euro
A b g e r e c h n e t e Sanierungsmaßnahmen					
255.	Rechberghausen Göppingen 5409 2	Ortsmitte Satzungsgebiet, 1986-88, im LP seit 1978/88 2,79 ha 1978	342,566	0,000	342,566
256.	Remshalden Rems-Murr-Kreis 13396 2	Ortskern Geradstetten Obere Kelter Satzungsgebiet, 1987-88, im LP seit 1978/88 3,5 ha 1978	148,275	0,000	148,275
257.	Remshalden Rems-Murr-Kreis 13396 1	Grunbach II Satzungsgebiet, 1988 6 ha 1988	912,293	0,000	912,293
258.	Renningen, Stadt Böblingen 17259 2	Rathausbereich Verkehrsberuhigung Satzungsgebiet, 1986-96, im LP seit 1977, erneut im LP ab 1987 2,93 ha 1977	268,428	0,000	268,428
259.	Reutlingen, Stadt Reutlingen 112132 1	Kernstadterweiterung West Satzungsgebiet, 1985/87/88-92/95 11,6 ha 1985	3.559,490	0,000	3.559,490
260.	Reutlingen, Stadt Reutlingen 112132 1	Westl. Altstadt Satzungsgebiet, 1976-92 14,1 ha 1976	3.060,593	0,000	3.060,593
261.	Reutlingen, Stadt Reutlingen 112132 1	Kernstadterweiterung West II Untersuchungsgebiet 2001 0 ha 2001	693,459	0,000	693,459

Bundesprogramm der Städtebauförderung
Programmbereich: Städtebauliche Sanierungs- und Entwicklungsmaßnahmen
Land: Baden-Württemberg

Lfd. Nr.	Gemeinde-Ortsteil Kreis Einwohnerzahl 1 = Städtischer 2 = Ländlicher	Bezeichnung der Maßnahme Art des Gebietes (Förderung im Programmjahr) Gebietsgröße in ha Aufnahme in das Bundesprogramm	Finanzhilfe des Bundes bis einschl. 2009 1000 Euro	Finanzhilfe des Bundes Programmjahr 2010 1000 Euro	Finanzhilfe des Bundes insgesamt 1000 Euro
A b g e r e c h n e t e Sanierungsmaßnahmen					
262.	Riedlingen, Stadt Biberach 10296 2	Innenstadt Satzungsgebiet, 1978-98, im LP seit 1982 2,2 ha 1978	357,904	0,000	357,904
263.	Rosenfeld, Stadt Zollernalbkreis 6484 2	Ortskern Kirche/Frucht kasten, Satzungsgebiet, u. Erw.Gebiet, 1972-98 0,8 ha 1972	477,547	0,000	477,547
264.	Rottenburg am Neckar, Tübingen 42443 1	Altstadt Satzungsgebiet, 1979/87/92, 1995-96, 1997-98 10,3 ha 1979	6.559,451	0,000	6.559,451
265.	Rottweil, Stadt Rottweil 25739 1	Mittelalterl. Innenstadt Heilig-Kreuz-Ort und Sprengerort Satzungsgebiet, und Erweiterung, 1971/87 3,2 ha 1971	2.611,730	0,000	2.611,730
266.	Sachsenheim, Stadt Ludwigsburg 17517 1	Großsachsenheim Stadtkern Satzungsgebiet, 1976-81, im LP seit 82-2000 2,5 ha 1976	453,049	0,000	453,049
267.	Schelklingen, Stadt Alb-Donau-Kreis 7166 2	Stadtmitte Rathaus-Neubau Satzungsgebiet, 1986, im LP seit 1979, erneut im LP ab 1987-2001 3,5 ha 1979	306,775	0,000	306,775
268.	Schiltach, Stadt Rottweil 3943 2	Altstadt I + II Satzungsgebiete 1986, im LP seit 1974/87 2,3 ha 1974	199,404	0,000	199,404

Bundesprogramm der Städtebauförderung
Programmbereich: Städtebauliche Sanierungs- und Entwicklungsmaßnahmen
Land: Baden-Württemberg

Lfd. Nr.	Gemeinde-Ortsteil Kreis Einwohnerzahl 1 = Städtischer 2 = Ländlicher	Bezeichnung der Maßnahme Art des Gebietes (Förderung im Programmjahr) Gebietsgröße in ha Aufnahme in das Bundesprogramm	Finanzhilfe des Bundes bis einschl. 2009 1000 Euro	Finanzhilfe des Bundes Programmjahr 2010 1000 Euro	Finanzhilfe des Bundes insgesamt 1000 Euro
----------	--	---	--	--	---

A b g e r e c h n e t e Sanierungsmaßnahmen

269.	Schömberg, Stadt Zollernalbkreis 4653 2	Ortszentrum Schwerpunkt Umnutzung Schulhaus für Gemeinbedarf Satzungsgebiet, 1986-98, im LP seit 1978, erneut im LP ab 1987 4,3 ha 1978	235,194	0,000	235,194
270.	Schönaich Böblingen 9755 2	Ortskern Umbau der Zehnt- scheuer für Gemeinbedarf Satzungsgebiet, 1987-95, im LP seit 1978, erneut im LP ab 1988 3,2 ha 1978	189,178	0,000	189,178
271.	Schopfheim, Stadt Lörrach 18910 1	Gebiet Bifig Untersuchungsgebiet, 1979-81, im LP seit 1982 4,6 ha 1979	986,499	0,000	986,499
272.	Schorndorf, Stadt Rems-Murr-Kreis 39372 1	Oststadt Satzungsgebiet, 1988 7 ha 1988	753,711	0,000	753,711
273.	Schorndorf, Stadt Rems-Murr-Kreis 39372 1	Stadtkern Satzungsgebiet, 1980-92, 1995-96, 1997-99 3,3 ha 1980	5.485,757	0,000	5.485,757
274.	Schramberg, Stadt Rottweil 21402 2	Göttelbachtal Industriebrache Satzungsgebiet, 1989-92,95-96 7,17 ha 1989	971,455	0,000	971,455

Bundesprogramm der Städtebauförderung
Programmbereich: Städtebauliche Sanierungs- und Entwicklungsmaßnahmen
Land: Baden-Württemberg

Lfd. Nr.	Gemeinde-Ortsteil Kreis Einwohnerzahl 1 = Städtischer 2 = Ländlicher	Bezeichnung der Maßnahme Art des Gebietes (Förderung im Programmjahr) Gebietsgröße in ha Aufnahme in das Bundesprogramm	Finanzhilfe des Bundes bis einschl. 2009 1000 Euro	Finanzhilfe des Bundes Programmjahr 2010 1000 Euro	Finanzhilfe des Bundes insgesamt 1000 Euro
----------	--	---	--	--	---

A b g e r e c h n e t e Sanierungsmaßnahmen

275.	Schramberg, Stadt Rottweil 21402 2	Talstadt Satzungsgebiet, 1978-98 5,3 ha 1978	3.067,751	0,000	3.067,751
276.	Schrozberg, Stadt Schwäbisch Hall 5889 2	Ortskern I Satzungsgebiet, 1972-2000 0,94 ha 1972	356,115	0,000	356,115
277.	Schrozberg, Stadt Schwäbisch Hall 5889 2	Ortskern II Satzungsgebiet, + Erweiterungsgebiet, 1972/77/86/87-92-2000 5,79 ha 1972	648,800	0,000	648,800
278.	Schwäbisch Gmünd, Ostalbkreis 60167 1	Münsterplatz Untersuchungsgebiet, 1988, 2002 4,2 ha 1988	2.548,289	0,000	2.548,289
279.	Schwäbisch Gmünd, Ostalbkreis 60167 1	Altstadt Teilgebiete Mühlberge und Nordöstl. Altstadt Satzungsgebiet, 1977/92/96-01 3,18 ha 1977	1.538,295	0,000	1.538,295
280.	Schwäbisch Hall, Stadt Schwäbisch Hall 36799 2	Stadtkern Satzungsgebiet, 1972-2000 4,28 ha 1972	4.303,288	0,000	4.303,288
281.	Schwäbisch Hall, Stadt Schwäbisch Hall 36799 2	Katharinenvorstadt Satzungsgebiet 1986/87-92, 2000-2002 1,67 ha 1986	4.662,214	0,000	4.662,214

Bundesprogramm der Städtebauförderung
Programmbereich: Städtebauliche Sanierungs- und Entwicklungsmaßnahmen
Land: Baden-Württemberg

Lfd. Nr.	Gemeinde-Ortsteil Kreis Einwohnerzahl 1 = Städtischer 2 = Ländlicher	Bezeichnung der Maßnahme Art des Gebietes (Förderung im Programmjahr) Gebietsgröße in ha Aufnahme in das Bundesprogramm	Finanzhilfe des Bundes bis einschl. 2009 1000 Euro	Finanzhilfe des Bundes Programmjahr 2010 1000 Euro	Finanzhilfe des Bundes insgesamt 1000 Euro
A b g e r e c h n e t e Sanierungsmaßnahmen					
282.	Schwaikheim Rems-Murr-Kreis 9373 2	Ortsmitte Satzungsgebiet, 1986, im LP seit 1978/87 1,5 ha 1986	98,852	0,000	98,852
283.	Sersheim Ludwigsburg 5281 2	Schloßstraße Bürgerhaus mit Parkebene Satzungsgebiet, 1986-99, im LP seit 1984, erneut im LP ab 1988 9 ha 1984	480,614	0,000	480,614
284.	Sigmaringen, Stadt Sigmaringen 16380 2	Altstadt Quartier I Satzungsgebiet, 1974-84, 1990-92 0,51 ha 1974	1.009,567	0,000	1.009,567
285.	Sigmaringen, Stadt Sigmaringen 16380 2	Altstadt Quartier II Satzungsgebiet, 1986-97, 2002 0,02 ha 1986	3.697,087	0,000	3.697,087
286.	Sindelfingen, Stadt Böblingen 60475 1	Ostseite Ziegelstraße Satzungsgebiet, 1972-98 1,9 ha 1972	880,854	0,000	880,854
287.	Singen (Hohentwiel), Konstanz 45427 2	Altes Dorf Satzungsgebiet, 1987 23,9 ha 1987	3.713,661 (53,745) *)	0,000	3.713,661
288.	Sinsheim, Stadt Rhein-Neckar-Kreis 35566 2	Altstadt Stiftstr., Ziegelgasse, Haupt- und Wilhelmstraße Satzungsgebiet, 1978-97 3,3 ha 1978	1.478,092	0,000	1.478,092

Bundesprogramm der Städtebauförderung
Programmbereich: Städtebauliche Sanierungs- und Entwicklungsmaßnahmen
Land: Baden-Württemberg

Lfd. Nr.	Gemeinde-Ortsteil Kreis Einwohnerzahl 1 = Städtischer 2 = Ländlicher	Bezeichnung der Maßnahme Art des Gebietes (Förderung im Programmjahr) Gebietsgröße in ha Aufnahme in das Bundesprogramm	Finanzhilfe des Bundes bis einschl. 2009 1000 Euro	Finanzhilfe des Bundes Programmjahr 2010 1000 Euro	Finanzhilfe des Bundes insgesamt 1000 Euro
A b g e r e c h n e t e Sanierungsmaßnahmen					
289.	Sinsheim, Stadt Rhein-Neckar-Kreis 35566 2	Altstadt II Satzungsgebiet, 1986/87-92, 1996-2001 16,2 ha 1986	4.161,116	0,000	4.161,116
290.	Spaichingen, Stadt Tuttlingen 12318 2	Kirchwiesen Satzungsgebiet, 1987-88, im LP seit 1982/88 6,3 ha 1982	178,952	0,000	178,952
291.	Spaichingen, Stadt Tuttlingen 12318 2	Hubäcker Satzungsgebiet, 1990-95, 2000, 2002 14 ha 1990	2.359,591	0,000	2.359,591
292.	St. Georgen im Schwarzwald-Baar-Kreis 13208 2	Stadtkern Satzungsgebiet, 1974-96 1,35 ha 1974	1.401,868	0,000	1.401,868
293.	Steinenbronn Böblingen 6053 2	Ortsmitte I Satzungsgebiet, 1986-88, im LP seit 1977/88 2,61 ha 1977	71,070	0,000	71,070
294.	Steinheim an der Murr, Ludwigsburg 12011 2	Kloster Schwerpunkt öffentl. TG und Museum Satzungsgebiet, 1986, im LP seit 1978, erneut im LP ab 1987-93 1,45 ha 1978	219,856	0,000	219,856
295.	Sternenfels Enzkreis 2808 2	Ortskern Satzungsgebiet, 1974-82 0,67 ha 1974	541,486	0,000	541,486

Bundesprogramm der Städtebauförderung
Programmbereich: Städtebauliche Sanierungs- und Entwicklungsmaßnahmen
Land: Baden-Württemberg

Lfd. Nr.	Gemeinde-Ortsteil Kreis Einwohnerzahl 1 = Städtischer 2 = Ländlicher	Bezeichnung der Maßnahme Art des Gebietes (Förderung im Programmjahr) Gebietsgröße in ha Aufnahme in das Bundesprogramm	Finanzhilfe des Bundes bis einschl. 2009 1000 Euro	Finanzhilfe des Bundes Programmjahr 2010 1000 Euro	Finanzhilfe des Bundes insgesamt 1000 Euro
A b g e r e c h n e t e Sanierungsmaßnahmen					
296.	Stuttgart, Stuttgart, Kreisfreie 601646 1	Altstadt II Satzungsgebiet, 1987/92-2000 4,2 ha 1987	1.648,232	0,000	1.648,232
297.	Stuttgart, Stuttgart, Kreisfreie 601646 1	Degerloch Satzungsgebiet, 1989/91 11 ha 1989	870,675	0,000	870,675
298.	Stuttgart, Stuttgart, Kreisfreie 601646 1	Schwab-/Augusten-/ Reuchlingstraße Satzungsgebiet, 1990/92-99 1,11 ha 1990	511,292	0,000	511,292
299.	Stuttgart, Stuttgart, Kreisfreie 601646 1	Bismarck-,Röte-,Gutenberg und Seyfferstr., Blockentkernung Satzungsgebiet, 1976-98 2,2 ha 1976	777,399	0,000	777,399
300.	Stuttgart, Stuttgart, Kreisfreie 601646 1	Wangen Untersuchungsgebiet, u. Satzungsgebiet, 1992/95 122,5 ha 1992	223,236	0,000	223,236
301.	Stuttgart, Stuttgart, Kreisfreie 601646 1	Untertürkheim I Satzungsgebiet, 1987-88 1,06 ha 1987	168,726	0,000	168,726
302.	Stuttgart, Stuttgart, Kreisfreie 601646 1	Zuffenhausen 3, Zehnthof Satzungsgebiet, 1986/88-92 3,6 ha 1986	969,632	0,000	969,632

Bundesprogramm der Städtebauförderung
Programmbereich: Städtebauliche Sanierungs- und Entwicklungsmaßnahmen
Land: Baden-Württemberg

Lfd. Nr.	Gemeinde-Ortsteil Kreis Einwohnerzahl 1 = Städtischer 2 = Ländlicher	Bezeichnung der Maßnahme Art des Gebietes (Förderung im Programmjahr) Gebietsgröße in ha Aufnahme in das Bundesprogramm	Finanzhilfe des Bundes bis einschl. 2009 1000 Euro	Finanzhilfe des Bundes Programmjahr 2010 1000 Euro	Finanzhilfe des Bundes insgesamt 1000 Euro
A b g e r e c h n e t e Sanierungsmaßnahmen					
303.	Stuttgart, Stuttgart, Kreisfreie 601646 1	Ortskern Weilimdorf II Satzungsgebiet, 1986/88 17 ha 1986	2.955,268	0,000	2.955,268
304.	Stuttgart, Stuttgart, Kreisfreie 601646 1	Ortsmitte Obertürkheim I Satzungsgebiet, 1985-92/95, 1996-97 15,5 ha 1985	4.710,758	0,000	4.710,758
305.	Stuttgart, Stuttgart, Kreisfreie 601646 1	Rotebühl-, Schwabstr. Satzungsgebiet, 1978-97 1,2 ha 1978	834,684	0,000	834,684
306.	Stuttgart, Stuttgart, Kreisfreie 601646 1	Kern Vorstadt Satzungsgebiet, einschl. Ersatz- und Ergänzungsgebiet, 1972-97 1,8 ha 1972	2.227,388	0,000	2.227,388
307.	Stuttgart, Stuttgart, Kreisfreie 601646 1	Mittelalterlicher Kern der Vorstadt Satzungsgebiet, Ersatz- und Ergänzungs- gebiete 1972-87,89/90-92-99 5,36 ha 1972	4.063,036	0,000	4.063,036
308.	Stuttgart, Stuttgart, Kreisfreie 601646 1	Ortskern Weilimdorf I Löwen-Nord Satzungsgebiet, 1973-87, 1988-98 1,6 ha 1973	2.516,493	0,000	2.516,493

Bundesprogramm der Städtebauförderung
Programmbereich: Städtebauliche Sanierungs- und Entwicklungsmaßnahmen
Land: Baden-Württemberg

Lfd. Nr.	Gemeinde-Ortsteil Kreis Einwohnerzahl 1 = Städtischer 2 = Ländlicher	Bezeichnung der Maßnahme Art des Gebietes (Förderung im Programmjahr) Gebietsgröße in ha Aufnahme in das Bundesprogramm	Finanzhilfe des Bundes bis einschl. 2009 1000 Euro	Finanzhilfe des Bundes Programmjahr 2010 1000 Euro	Finanzhilfe des Bundes insgesamt 1000 Euro
A b g e r e c h n e t e Sanierungsmaßnahmen					
309.	Stuttgart, Stuttgart, Kreisfreie 601646 1	Ortsmitte Hedelfingen Satzungsgebiet, u. Erweiterungsgeb., 1987/89/92 33,3 ha 1987	2.962,785	0,000	2.962,785
310.	Stuttgart, Stuttgart, Kreisfreie 601646 1	Zuckerfabrik Industriebrache Satzungsgebiet, 1988 8,22 ha 1988	3.016,622	0,000	3.016,622
311.	Stuttgart, Stuttgart, Kreisfreie 601646 1	Wilhelmsplatz Satzungsgebiet, 1988 3,8 ha 1988	1.562,178	0,000	1.562,178
312.	Süßen, Stadt Göppingen 9932 2	Ortskern Modernisierung und Instandsetzung Rathaus Satzungsgebiet, 1986-96, im LP seit 78, erneut im LP ab 1987 2,8 ha 1978	173,839	0,000	173,839
313.	Talheim Heilbronn 4814 2	Ortsmitte Instands. und Mod. Satzungsgebiet, 1986, im LP seit 1984, erneut im LP ab 1987 3,6 ha 1984	99,028	0,000	99,028
314.	Tauberbischofsheim, Main-Tauber-Kreis 13136 2	Kernstadt Rathaus-Instands. Satzungsgebiet, 1986-95, im LP seit 78, erneut im LP ab 1987 1 ha 1978	662,765	0,000	662,765

Bundesprogramm der Städtebauförderung
Programmbereich: Städtebauliche Sanierungs- und Entwicklungsmaßnahmen
Land: Baden-Württemberg

Lfd. Nr.	Gemeinde-Ortsteil Kreis Einwohnerzahl 1 = Städtischer 2 = Ländlicher	Bezeichnung der Maßnahme Art des Gebietes (Förderung im Programmjahr) Gebietsgröße in ha Aufnahme in das Bundesprogramm	Finanzhilfe des Bundes bis einschl. 2009 1000 Euro	Finanzhilfe des Bundes des Bundes Programmjahr 2010 1000 Euro	Finanzhilfe des Bundes insgesamt 1000 Euro
----------	--	---	---	---	--

A b g e r e c h n e t e Sanierungsmaßnahmen

315.	Tettngang, Stadt Bodenseekreis 18571 2	Altstadt Schwerp. Neubau eines Kommunikationszentrums Satzungsgebiet, 1987-99, im LP seit 1978, erneut im LP ab 1988 6,5 ha 1987	511,292	0,000	511,292
316.	Tettngang, Stadt Bodenseekreis 18571 1	Montfort-, Karlstraße Satzungsgebiet, 1978-81, im LP seit 1982 4,5 ha 1978	319,888	0,000	319,888
317.	Trochtelfingen, Stadt Reutlingen 6497 2	Stadtkern Freiraumgestaltung/ Erschließungsmaßnahmen Satzungsgebiet, 1987-98, im LP seit 1978, erneut im LP ab 1988 6,6 ha 1987	541,969	0,000	541,969
318.	Trossingen, Stadt Tuttlingen 15309 1	Stadtmitte Satzungsgebiet, 1978-81, im LP seit 1982 8,4 ha 1978	66,038	0,000	66,038
319.	Tstringen, Stadt Karlsruhe 12844 1	Ortskern Satzungsgebiet, 1973-81, im LP seit 1982 2,03 ha 1973	480,614	0,000	480,614
320.	Tübingen, Tübingen 87788 1	Historische Altstadt 3 Quartiere Satzungsgebiet, 1971-87, 1989-92 11,81 ha 1971	5.717,741	0,000	5.717,741

Bundesprogramm der Städtebauförderung
Programmbereich: Städtebauliche Sanierungs- und Entwicklungsmaßnahmen
Land: Baden-Württemberg

Lfd. Nr.	Gemeinde-Ortsteil Kreis Einwohnerzahl 1 = Städtischer 2 = Ländlicher	Bezeichnung der Maßnahme Art des Gebietes (Förderung im Programmjahr) Gebietsgröße in ha Aufnahme in das Bundesprogramm	Finanzhilfe des Bundes bis einschl. 2009 1000 Euro	Finanzhilfe des Bundes Programmjahr 2010 1000 Euro	Finanzhilfe des Bundes insgesamt 1000 Euro
A b g e r e c h n e t e Sanierungsmaßnahmen					
321.	Tuttlingen, Stadt Tuttlingen 34590 2	Innenstadt I Satzungsgebiet, 1979-92, 1995-2000 5,72 ha 1979	3.397,223	0,000	3.397,223
322.	Tuttlingen, Stadt Tuttlingen 34590 2	Rieker-Areal Satzungsgebiet, + Erweiterungsgeb., 1987-92 11,1 ha 1987	806,619	0,000	806,619
323.	Tuttlingen, Stadt Tuttlingen 34590 2	Östlicher Stadtkern Innenstadt II Satzungsgebiet, 1985/86-96, 1998-99 4,2 ha 1985	2.289,720	0,000	2.289,720
324.	Ulm, Universitätsstadt Ulm, Kreisfreie Stadt 122087 2	Söflingen Baindtle Klosterhof Satzungsgebiet, 1978 3,35 ha 1978	2.320,754	0,000	2.320,754
325.	Ulm, Universitätsstadt Ulm, Kreisfreie Stadt 122087 2	Altstadtbezirk Auf dem Kreuz Satzungsgebiet, 1977/92 6,81 ha 1977	5.604,270	0,000	5.604,270
326.	Vaihingen an der Enz, Ludwigsburg 28853 1	Kirchplatz Satzungsgebiet, 1990 2 ha 1990	436,002	0,000	436,002
327.	Vaihingen an der Enz, Ludwigsburg 28853 1	Mühlstraße/Klingengasse Satzungsgebiet, 1990/92, 2002 8 ha 1990	745,734	0,000	745,734

Bundesprogramm der Städtebauförderung
Programmbereich: Städtebauliche Sanierungs- und Entwicklungsmaßnahmen
Land: Baden-Württemberg

Lfd. Nr.	Gemeinde-Ortsteil Kreis Einwohnerzahl 1 = Städtischer 2 = Ländlicher	Bezeichnung der Maßnahme Art des Gebietes (Förderung im Programmjahr) Gebietsgröße in ha Aufnahme in das Bundesprogramm	Finanzhilfe des Bundes bis einschl. 2009 1000 Euro	Finanzhilfe des Bundes Programmjahr 2010 1000 Euro	Finanzhilfe des Bundes insgesamt 1000 Euro
A b g e r e c h n e t e Sanierungsmaßnahmen					
328.	Vaihingen an der Enz, Ludwigsburg 28853 1	Marktgasse/Am Pulverturm Satzungsgebiet, 1974-81, im LP seit 1982 1,67 ha 1974	452,491	0,000	452,491
329.	Villingen-Schwenningen, Schwarzwald-Baar-Kreis 80941 1	Niedereres Tor Satzungsgebiet, 1985 5,95 ha 1985	2.184,415	0,000	2.184,415
330.	Villingen-Schwenningen, Schwarzwald-Baar-Kreis 80941 1	Innenstadtbereich Schwenningen - Muslen Satzungsgebiet: 1972-86 3,29 ha 1972	4.264,430	0,000	4.264,430
331.	Waiblingen, Stadt Rems-Murr-Kreis 52776 1	Ortsmitte Satzungsgebiet, 1973-99 1,46 ha 1973	531,022	0,000	531,022
332.	Waiblingen, Stadt Rems-Murr-Kreis 52776 1	Ortskern Satzungsgebiet, 1973-98 0,74 ha 1973	280,399	0,000	280,399
333.	Waiblingen, Stadt Rems-Murr-Kreis 52776 1	Stadtkern Satzungsgebiet, 1976-92 24,4 ha 1976	4.158,337	0,000	4.158,337
334.	Waldenbuch, Stadt Böblingen 8510 2	Altstadt Erschl. Marktplatz Satzungsgebiet, 1986-96, LP seit 1978, erneut im LP ab 1987 5,3 ha 1986	81,807	0,000	81,807

Bundesprogramm der Städtebauförderung
Programmbereich: Städtebauliche Sanierungs- und Entwicklungsmaßnahmen
Land: Baden-Württemberg

Lfd. Nr.	Gemeinde-Ortsteil Kreis Einwohnerzahl 1 = Städtischer 2 = Ländlicher	Bezeichnung der Maßnahme Art des Gebietes (Förderung im Programmjahr) Gebietsgröße in ha Aufnahme in das Bundesprogramm	Finanzhilfe des Bundes bis einschl. 2009 1000 Euro	Finanzhilfe des Bundes Programmjahr 2010 1000 Euro	Finanzhilfe des Bundes insgesamt 1000 Euro
A b g e r e c h n e t e Sanierungsmaßnahmen					
335.	Waldkirch, Stadt Emmendingen 20742 2	Marktplatz Satzungsgebiet, 1986, im LP ab 1987 0,9 ha 1986	127,823	0,000	127,823
336.	Waldkirch, Stadt Emmendingen 20742 1	Altstadtgebiet Eglau Satzungsgebiet, 1973-78 1 ha 1973	117,597	0,000	117,597
337.	Waldkirch, Stadt Emmendingen 20742 1	Altstadtgebiet Marktplatz Untersuchungsgebiet, 1978-98, im LP seit 1982 7,8 ha 1978	512,698	0,000	512,698
338.	Waldshut-Tiengen, Waldshut 22876 2	Nördl. Stadtkern Waldshut Satzungsgebiet, 1976-87, 1989-92, 1995-97 4,69 ha 1976	4.184,907	0,000	4.184,907
339.	Walldorf, Stadt Rhein-Neckar-Kreis 14708 1	Südl. der Hauptstraße Satzungsgebiet, 1990 5,74 ha 1990	727,132	0,000	727,132
340.	Walldürn, Stadt Neckar-Odenwald-Kreis 11724 2	Innenstadt Satzungsgebiet, 1986-88, im LP seit 1977/88 4,4 ha 1977	899,874	0,000	899,874
341.	Wangen im Allgäu, Ravensburg 27282 2	Bel-Adler Stadtkern III Untersuchungsgebiet 2008 10 ha 2008	777,778	0,000	777,778

Bundesprogramm der Städtebauförderung
Programmbereich: Städtebauliche Sanierungs- und Entwicklungsmaßnahmen
Land: Baden-Württemberg

Lfd. Nr.	Gemeinde-Ortsteil Kreis Einwohnerzahl 1 = Städtischer 2 = Ländlicher	Bezeichnung der Maßnahme Art des Gebietes (Förderung im Programmjahr) Gebietsgröße in ha Aufnahme in das Bundesprogramm	Finanzhilfe des Bundes bis einschl. 2009 1000 Euro	Finanzhilfe des Bundes Programmjahr 2010 1000 Euro	Finanzhilfe des Bundes insgesamt 1000 Euro
A b g e r e c h n e t e Sanierungsmaßnahmen					
342.	Wangen im Allgäu, Ravensburg 27282 2	Stadtkern Satzungsgebiet, 1978/92-97 12,3 ha 1978	5.029,304	0,000	5.029,304
343.	Weikersheim, Stadt Main-Tauber-Kreis 7510 2	Stadtkern/Hauptstr. Süd Schaffung von Stell- plätzen in einer Parkscheune Satzungsgebiet, 1987-88, im LP seit 1974, erneut im LP ab 1988 2,5 ha 1974	105,837	0,000	105,837
344.	Weil am Rhein, Stadt Lörrach 29851 1	Leopoldshöhe Satzungsgebiet, 1990/95 18 ha 1990	1.847,691	0,000	1.847,691
345.	Weil der Stadt, Stadt Böblingen 18942 2	Stadtmitte I Satzungsgebiet 1986-96, im LP ab 1987 3 ha 1986	71,581	0,000	71,581
346.	Weil im Schönbuch Böblingen 9902 2	Ortskern Weil Rathaus-Neubau Satzungsgebiet, 1986-95, im LP seit 83, erneut im LP ab 1987 7,5 ha 1983	204,517	0,000	204,517
347.	Weingarten (Baden) Karlsruhe 9846 2	Innenstadt II Satzungsgebiet, 1979/87/90-92, 1997-98 7 ha 1979	3.462,864	0,000	3.462,864
348.	Weingarten (Baden) Karlsruhe 9846 2	Innenstadt I a Satzungsgebiet, 1978-85,90-99 0,7 ha 1978	389,349	0,000	389,349

Bundesprogramm der Städtebauförderung
Programmbereich: Städtebauliche Sanierungs- und Entwicklungsmaßnahmen
Land: Baden-Württemberg

Lfd. Nr.	Gemeinde-Ortsteil Kreis Einwohnerzahl 1 = Städtischer 2 = Ländlicher	Bezeichnung der Maßnahme Art des Gebietes (Förderung im Programmjahr) Gebietsgröße in ha Aufnahme in das Bundesprogramm	Finanzhilfe des Bundes bis einschl. 2009 1000 Euro	Finanzhilfe des Bundes Programmjahr 2010 1000 Euro	Finanzhilfe des Bundes insgesamt 1000 Euro
A b g e r e c h n e t e Sanierungsmaßnahmen					
349.	Weingarten (Baden) Karlsruhe 9846 2	Innenstadt I Satzungsgebiet, 1973-2001 4 ha 1973	2.231,469	0,000	2.231,469
350.	Weingarten (Baden) Karlsruhe 9846 2	Grünbereich Innenstadt Satzungsgebiet, 1989-96, 1998-99 12,12 ha 1989	3.047,735	0,000	3.047,735
351.	Weinheim, Stadt Rhein-Neckar-Kreis 43627 1	Südliche Altstadt Satzungsgebiet, + Ergänzungsgeb., 1980-92 6,3 ha 1980	2.461,734	0,000	2.461,734
352.	Weinheim, Stadt Rhein-Neckar-Kreis 43627 1	Müllheimer Tal Satzungsgebiet, 1994-96 3,7 ha 1994	2.643,654	0,000	2.643,654
353.	Weinsberg, Stadt Heilbronn 11569 1	Städtle Satzungsgebiet, 1989/90 11,6 ha 1989	944,716 (112,506) *)	0,000	944,716
354.	Weinstadt, Stadt Rems-Murr-Kreis 26444 2	Ortskern Großheppach Satzungsgebiet, 1987-88, im LP seit 1979/88 2,3 ha 1979	148,275	0,000	148,275
355.	Weissach im Tal Rems-Murr-Kreis 7096 2	Ortsmitte/Bürgerhaus Satzungsgebiet, 1986, im LP seit 1978/87 2,6 ha 1986	81,807	0,000	81,807

Bundesprogramm der Städtebauförderung
Programmbereich: Städtebauliche Sanierungs- und Entwicklungsmaßnahmen
Land: Baden-Württemberg

Lfd. Nr.	Gemeinde-Ortsteil Kreis Einwohnerzahl 1 = Städtischer 2 = Ländlicher	Bezeichnung der Maßnahme Art des Gebietes (Förderung im Programmjahr) Gebietsgröße in ha Aufnahme in das Bundesprogramm	Finanzhilfe des Bundes bis einschl. 2009 1000 Euro	Finanzhilfe des Bundes Programmjahr 2010 1000 Euro	Finanzhilfe des Bundes insgesamt 1000 Euro
A b g e r e c h n e t e Sanierungsmaßnahmen					
356.	Welzheim, Stadt Rems-Murr-Kreis 11059 2	Stadtkern/Rathaus Satzungsgebiet, 1987, im LP seit 1982/88 3,1 ha 1987	296,549	0,000	296,549
357.	Wendlingen am Neckar, Esslingen 15999 2	Stadtmitte Erschließungs- maßnahmen im Bereich Markt- platz bis Büchereiweg Satzungsgebiet, 1987-95, im LP seit 1983/88 2,5 ha 1987	306,634	0,000	306,634
358.	Wertheim, Stadt Main-Tauber-Kreis 23750 2	Altstadt Rechts der Tauber, Satzungsgebiet, + Ersatz/Ergänzungsgeb. 1971-83, 1990-99 3,84 ha 1971	1.710,527	0,000	1.710,527
359.	Wertheim, Stadt Main-Tauber-Kreis 23750 2	Altstadt Links der Tauber Satzungsgebiet, 1971-97 1,57 ha 1971	890,159	0,000	890,159
360.	Wiesloch, Stadt Rhein-Neckar-Kreis 25952 1	Altstadt Quartier A Satzungsgebiet, 1971-95 2,89 ha 1971	1.363,360	0,000	1.363,360
361.	Wiesloch, Stadt Rhein-Neckar-Kreis 25952 1	Altstadt Quartier B Satzungsgebiet, 1986-2000 2 ha 1986	729,184	0,000	729,184
362.	Winnenden, Stadt Rems-Murr-Kreis 27504 1	Kernstadtgebiet Satzungsgebiet, 1987/89-96, 2000-2001 10 ha 1987	4.560,298 (152,626) *	0,000	4.560,298

Bundesprogramm der Städtebauförderung
Programmbereich: Städtebauliche Sanierungs- und Entwicklungsmaßnahmen
Land: Baden-Württemberg

Lfd. Nr.	Gemeinde-Ortsteil Kreis Einwohnerzahl 1 = Städtischer 2 = Ländlicher	Bezeichnung der Maßnahme Art des Gebietes (Förderung im Programmjahr) Gebietsgröße in ha Aufnahme in das Bundesprogramm	Finanzhilfe des Bundes bis einschl. 2009 1000 Euro	Finanzhilfe des Bundes Programmjahr 2010 1000 Euro	Finanzhilfe des Bundes insgesamt 1000 Euro
----------	--	---	--	--	---

A b g e r e c h n e t e Sanierungsmaßnahmen

363.	Winnenden, Stadt Rems-Murr-Kreis 27504 1	Stadtmitte/Umnutzung für Gemeinbedarf Satzungsgebiet, 1986, im LP seit 1978/87 2,6 ha 1986	143,162	0,000	143,162
------	---	---	---------	-------	---------

364.	Winterbach Rems-Murr-Kreis 7714 2	Bahnhof-/Schorndorfer Straße Satzungsgebiet, 1987-88 1,75 ha 1987	76,694	0,000	76,694
------	--	--	--------	-------	--------

A b g e r e c h n e t e Sanierungsmaßnahmen

Summe Sanierung		Anzahl: 364	610.802,196	0,000	610.802,196
------------------------	--	--------------------	--------------------	--------------	--------------------

Bundesprogramm der Städtebauförderung
Programmbereich: Städtebauliche Sanierungs- und Entwicklungsmaßnahmen
Land: Baden-Württemberg

Lfd. Nr.	Gemeinde-Ortsteil Kreis Einwohnerzahl 1 = Städtischer 2 = Ländlicher	Bezeichnung der Maßnahme Art des Gebietes (Förderung im Programmjahr) Gebietsgröße in ha Aufnahme in das Bundesprogramm	Finanzhilfe des Bundes bis einschl. 2009 1000 Euro	Finanzhilfe des Bundes Programmjahr 2010 1000 Euro	Finanzhilfe des Bundes insgesamt 1000 Euro
----------	--	---	--	--	---

A b g e r e c h n e t e Entwicklungsmaßnahmen

1.	Backnang, Stadt Rems-Murr-Kreis 35415 1	Entwicklungsmaßnahme Backnang Entwicklungsbereich lt. VO 1974/82-92 71,9 ha 1974	1.704,300	0,000	1.704,300
2.	Mannheim, Mannheim, Kreisfreie 311969 1	Entwicklungsmaßnahme Herzogenried Teil I + II, lt VO 1972-75, 1988-89 20 ha 1972	2.035,280	0,000	2.035,280
3.	Oberkochen, Stadt Ostalbkreis 7904 1	Heide Untersuchungsgebiet, 1971-72 42 ha 1971	549,127	0,000	549,127
4.	Villingen-Schwenningen, Schwarzwald-Baar-Kreis 80941 1	Entwicklungsmaßnahme, 1971-78 430 ha 1971	81,369	0,000	81,369

A b g e r e c h n e t e Entwicklungsmaßnahmen

Summe Entwicklung	Anzahl: 4	4.370,076	0,000	4.370,076
--------------------------	------------------	------------------	--------------	------------------

Bundesprogramm der Städtebauförderung
Programmbereich: Städtebauliche Sanierungs- und Entwicklungsmaßnahmen
Land: Baden-Württemberg

			Finanzhilfe des Bundes bis einschl. 2009	Finanzhilfe des Bundes Programmjahr 2010	Finanzhilfe des Bundes insgesamt
			1000 Euro	1000 Euro	1000 Euro
- Zusammenstellung: L a u f e n d e Sanierungsmaßnahmen					
Sanierung Städtischer Bereich	Anzahl:	29	27.538,063	9.026,709	36.564,772
Sanierung Ländlicher Bereich	Anzahl:	13	16.229,232	3.745,918	19.975,150
	Anzahl:	42	43.767,295	12.772,627	56.539,922
- Zusammenstellung: R u h e n d e Sanierungsmaßnahmen					
Sanierung Städtischer Bereich	Anzahl:	31	46.729,397	0,000	46.729,397
Sanierung Ländlicher Bereich	Anzahl:	11	19.768,516	0,000	19.768,516
	Anzahl:	42	66.497,913	0,000	66.497,913
- Zusammenstellung: A u s f i n a n z i e r t e Sanierungsmaßnahmen					
Sanierung Städtischer Bereich	Anzahl:	2	1.787,973	0,000	1.787,973
Sanierung Ländlicher Bereich	Anzahl:	4	11.214,509	0,000	11.214,509
	Anzahl:	6	13.002,482	0,000	13.002,482
- Zusammenstellung: A b g e r e c h n e t e Sanierungsmaßnahmen					
Sanierung Städtischer Bereich	Anzahl:	180	419.861,060	0,000	419.861,060
Sanierung Ländlicher Bereich	Anzahl:	184	190.941,136	0,000	190.941,136
	Anzahl:	364	610.802,196	0,000	610.802,196
- Zusammenstellung: A b g e r e c h n e t e Entwicklungsmaßnahmen					
Entwicklung Städtischer Bereich	Anzahl:	4	4.370,076		4.370,076
Entwicklung Ländlicher Bereich	Anzahl:	0	0,000	0,000	0,000
	Anzahl:	4	4.370,076		4.370,076
Summe: Baden-Württemberg	Anzahl:	458	738.439,962	12.772,627	751.212,589
			1.736,780 *)		

*) Im Betrag enthaltene
Zinsbeträge

Bayern

Bundesprogramm der Städtebauförderung
Programmbereich: Städtebauliche Sanierungs- und Entwicklungsmaßnahmen
Land: Bayern

Lfd. Nr.	Gemeinde-Ortsteil Kreis Einwohnerzahl 1 = Städtischer 2 = Ländlicher	Bezeichnung der Maßnahme Art des Gebietes (Förderung im Programmjahr) Gebietsgröße in ha Aufnahme in das Bundesprogramm	Finanzhilfe des Bundes bis einschl. 2009 1000 Euro	Finanzhilfe des Bundes des Bundes Programmjahr 2010 1000 Euro	Finanzhilfe des Bundes insgesamt 1000 Euro
L a u f e n d e Sanierungsmaßnahmen					
1.	Abenberg, St Roth 5471 1	Ortskern Sanierungsgebiet, 2004 14 ha 2004	414,000	81,000	495,000
2.	Amberg Amberg, Kreisfreie Stadt 43715 2	Altstadt Sanierungsgebiete B - H, K, L, O, 1971/87/90-92, 2001-03, 2005, 2009 23,44 ha 1971	13.292,376	20,750	13.313,126
3.	Augsburg Augsburg, Kreisfreie 263646 1	Altstadt Sanierungsgebiete 1,2,5,6,8,9,11-13 1976-2000, 2002, 2004 66,88 ha 1976	12.387,870	30,000	12.417,870
4.	Bad Rodach, St Coburg 6331 2	Altstadt Sanierungsgebiet 2005, 2007, 2009 9 ha 2005	415,130	160,600	575,730
5.	Bad Steben, M Hof 3479 2	Ortskern Sanierungsgebiet 2007, 2010 24,3 ha 2007	29,000	30,000	59,000
6.	Bamberg Bamberg, Kreisfreie 69827 1	Altstadt Sanierungsgebiete D,H,P,R,Z,AK,AF, AN 1971/87/88/89-92,1996 11,77 ha 1971	17.949,489	17,650	17.967,139
7.	Baunach, Stadt Bamberg 3981 2	Altstadt Sanierungsgebiet 2007 24,56 ha 2007	548,760	30,000	578,760

Bundesprogramm der Städtebauförderung
Programmbereich: Städtebauliche Sanierungs- und Entwicklungsmaßnahmen
Land: Bayern

Lfd. Nr.	Gemeinde-Ortsteil Kreis Einwohnerzahl 1 = Städtischer 2 = Ländlicher	Bezeichnung der Maßnahme Art des Gebietes (Förderung im Programmjahr) Gebietsgröße in ha Aufnahme in das Bundesprogramm	Finanzhilfe des Bundes bis einschl. 2009 1000 Euro	Finanzhilfe des Bundes des Bundes Programmjahr 2010 1000 Euro	Finanzhilfe des Bundes insgesamt 1000 Euro
L a u f e n d e Sanierungsmaßnahmen					
8.	Bayreuth Bayreuth, Kreisfreie 72576 2	Altstadtkern Sanierungsgebiete A-1, C, G, H 81/88/89-92/95,98, 01-02, 04, 2010 23,3 ha 1971	12.440,225	390,000	12.830,225
9.	Bruck i.d.OPf., M Schwandorf 4358 2	Ortskern Sanierungsgebiet, 2002, 2004 12,72 ha 2002	780,442	61,650	842,092
10.	Burghausen, St Altötting 18178 2	Neustadt SG Marktler Str., 2002 45,7 ha 2002	1.036,100	26,250	1.062,350
11.	Burglengenfeld, St Schwandorf 12364 2	Altstadt Sanierungsgebiet, 1986-92, 2001-2002, 2004, 2006 15,9 ha 1986	1.712,578	17,350	1.729,928
12.	Coburg Coburg, Kreisfreie Stadt 41177 2	Innenstadt Sanierungsgebiete II - V 1971/90, 1996-2007, 2009 10,54 ha 1971	8.575,833	1,750	8.577,583
13.	Dießen am Ammersee, Landsberg am Lech 10239 2	Ortskern Sanierungsgebiet, 2002-2008, 2010 65 ha 2002	523,790	15,000	538,790
14.	Dillingen a.d.Donau, Dillingen a.d.Donau 18254 2	Altstadt Sanierungsgebiet, 1986-92/96, 2001-04, 2006 39,85 ha 1986	3.772,164	127,350	3.899,514

Bundesprogramm der Städtebauförderung
Programmbereich: Städtebauliche Sanierungs- und Entwicklungsmaßnahmen
Land: Bayern

Lfd. Nr.	Gemeinde-Ortsteil Kreis Einwohnerzahl 1 = Städtischer 2 = Ländlicher	Bezeichnung der Maßnahme Art des Gebietes (Förderung im Programmjahr) Gebietsgröße in ha Aufnahme in das Bundesprogramm	Finanzhilfe des Bundes bis einschl. 2009 1000 Euro	Finanzhilfe des Bundes Programmjahr 2010 1000 Euro	Finanzhilfe des Bundes insgesamt 1000 Euro
L a u f e n d e Sanierungsmaßnahmen					
15.	Eggenfelden, St Rottal-Inn 12827 2	Hofmark Gern Sanierungsgebiet 2002, 2004-2005, 2007 11,58 ha 2002	414,250	30,000	444,250
16.	Füssen, St Ostallgäu 14247 2	Altstadt Sanierungsgebiet, SG westl. Innenstadt, 2004-2006, 2008 24,4 ha 2004	271,570	15,000	286,570
17.	Garmisch- Garmisch-Partenkirchen 25953 2	Ortskern Garmisch Untersuchungsgebiet 2009 57,5 ha 2009	8,400	15,000	23,400
18.	Greding, St Roth 7061 2	Altstadt Sanierungsgebiet, 2004 13,14 ha 2004	378,000	122,000	500,000
19.	Hammelburg, St Bad Kissingen 11592 2	Altstadt Sanierungsgebiet, 1988-92/95, 1997-2002, 2004, 2007, 2009 18,7 ha 1988	998,710	27,000	1.025,710
20.	Hauzenberg, St Passau 12054 2	Ortskern Sanierungsgebiet 2006, 2009 14,1 ha 2005	157,500	30,000	187,500
21.	Herrieden, St Ansbach 7622 2	Altstadt Sanierungsgebiet 2002, 2004 15,3 ha 2002	582,865	75,000	657,865

Bundesprogramm der Städtebauförderung
Programmbereich: Städtebauliche Sanierungs- und Entwicklungsmaßnahmen
Land: Bayern

Lfd. Nr.	Gemeinde-Ortsteil Kreis Einwohnerzahl 1 = Städtischer 2 = Ländlicher	Bezeichnung der Maßnahme Art des Gebietes (Förderung im Programmjahr) Gebietsgröße in ha Aufnahme in das Bundesprogramm	Finanzhilfe des Bundes bis einschl. 2009 1000 Euro	Finanzhilfe des Bundes Programmjahr 2010 1000 Euro	Finanzhilfe des Bundes insgesamt 1000 Euro
L a u f e n d e Sanierungsmaßnahmen					
22.	Höchstädt a.d.Donau, Dillingen a.d.Donau 6632 2	Altstadt Sanierungsgebiet 2005 25,1 ha 2005	331,635	155,100	486,735
23.	Illertissen, St Neu-Ulm 16489 2	Altstadt Sanierungsgebiet 2005 52 ha 2005	464,770	174,000	638,770
24.	Ingolstadt Ingolstadt, Kreisfreie 124387 1	Altstadt Sanierungsgebiete, A, B, H, K-P, R, 1971/87-92, 2005, 2007 27,31 ha 1971	15.004,223	267,000	15.271,223
25.	Iphofen, Stadt Kitzingen 4381 2	OT Mönchsondheim Sanierungsgebiet, 2003, 2007, 2010 9,4 ha 2004	45,900	16,800	62,700
26.	Iphofen, Stadt Kitzingen 4381 2	OT Hellmitzheim Sanierungsgebiet, 2003-2006, 2008, 2010 22 ha 2004	216,850	25,000	241,850
27.	Iphofen, Stadt Kitzingen 4381 2	OT Possenheim Sanierungsgebiet, 2004, 2007, 2010 9 ha 2004	17,900	80,400	98,300
28.	Iphofen, Stadt Kitzingen 4381 2	OT Dornheim Sanierungsgebiet, 2004, 2007 16 ha 2004	161,150	10,500	171,650

Bundesprogramm der Städtebauförderung
Programmbereich: Städtebauliche Sanierungs- und Entwicklungsmaßnahmen
Land: Bayern

Lfd. Nr.	Gemeinde-Ortsteil Kreis Einwohnerzahl 1 = Städtischer 2 = Ländlicher	Bezeichnung der Maßnahme Art des Gebietes (Förderung im Programmjahr) Gebietsgröße in ha Aufnahme in das Bundesprogramm	Finanzhilfe des Bundes bis einschl. 2009 1000 Euro	Finanzhilfe des Bundes Programmjahr 2010 1000 Euro	Finanzhilfe des Bundes insgesamt 1000 Euro
L a u f e n d e Sanierungsmaßnahmen					
29.	Iphofen, Stadt Kitzingen 4381 2	OT Birklingen Sanierungsgebiet, 2004, 2006, 2008, 2010 4,8 ha 2004	76,600	15,000	91,600
30.	Karlstadt, St Main-Spessart 14919 2	Altstadt Sanierungsgebiete I - III, 1976-96, 1999-2001, 2004 12,81 ha 1976	5.654,107	217,000	5.871,107
31.	Kempton (Allgäu) Kempton (Allgäu), 62007 1	Unter der Burghalde Sanierungsgebiet, 2007 9,6 ha 2007	120,000	45,000	165,000
32.	Landau a.d.Isar, St Dingolfing-Landau 12585 2	Altstadt Sanierungsgebiet Ortskern, 1986-92/95, 1999-2003, 2005-2008, 2010 64 ha 1986	3.318,098	118,000	3.436,098
33.	Lauf a.d.Pegnitz, St Nürnberger Land 26090 1	Altstadt Sanierungsgebiete 1 - 3 2000 35,48 ha 1986	1.769,646	96,000	1.865,646
34.	Lichtenberg, Stadt Hof 1120 2	Altstadt Sanierungsgebiet 2006-2007, 2010 5,4 ha 2006	105,000	30,000	135,000
35.	Mainburg, St Kelheim 13994 2	Altstadt Sanierungsgebiet 1 u. 2 2004-2005, 2007 29,2 ha 2004	676,300	75,000	751,300

Bundesprogramm der Städtebauförderung
Programmbereich: Städtebauliche Sanierungs- und Entwicklungsmaßnahmen
Land: Bayern

Lfd. Nr.	Gemeinde-Ortsteil Kreis Einwohnerzahl 1 = Städtischer 2 = Ländlicher	Bezeichnung der Maßnahme Art des Gebietes (Förderung im Programmjahr) Gebietsgröße in ha Aufnahme in das Bundesprogramm	Finanzhilfe des Bundes bis einschl. 2009 1000 Euro	Finanzhilfe des Bundes des Bundes Programmjahr 2010 1000 Euro	Finanzhilfe des Bundes insgesamt 1000 Euro
L a u f e n d e Sanierungsmaßnahmen					
36.	Marklkofen Dingolfing-Landau 3633 2	Ortszentrum Sanierungsgebiet, 2005 37,7 ha 2005	519,000	165,000	684,000
37.	Marktbreit, Stadt Kitzingen 3599 2	Altort Gnodstadt Sanierungsgebiet, 2004 21,33 ha 2004	269,600	32,900	302,500
38.	Marktheidenfeld, St Main-Spessart 10865 2	Altstadt Sanierungsgebiet I 1992, 1997 7 ha 1992	965,438	54,000	1.019,438
39.	Mistelbach Bayreuth 1619 2	Ortskern Sanierungsgebiet 2006-2008, 2010 10,8 ha 2006	90,000	30,000	120,000
40.	Mömlingen Miltenberg 4966 1	Ortskern Sanierungsgebiet, 2001-02, 2005-06, 2008 21,1 ha 2001	348,219	18,000	366,219
41.	Mühdorf a.Inn, St Mühdorf a.Inn 17792 2	Altstadt Sanierungsgebiete I und Obere Stadt, 2001 63 ha 1985	1.077,998	15,000	1.092,998
42.	München München, Kreisfreie 1330440 1	Westend/Schwanthaler Höhe Sanierungsgebiete 1, 3, 5, 6, 8-10 und Erg-Geb. 1 1972/81/90-92, 1995 15,03 ha 1972	11.158,193	150,000	11.308,193

Bundesprogramm der Städtebauförderung
Programmbereich: Städtebauliche Sanierungs- und Entwicklungsmaßnahmen
Land: Bayern

Lfd. Nr.	Gemeinde-Ortsteil Kreis Einwohnerzahl 1 = Städtischer 2 = Ländlicher	Bezeichnung der Maßnahme Art des Gebietes (Förderung im Programmjahr) Gebietsgröße in ha Aufnahme in das Bundesprogramm	Finanzhilfe des Bundes bis einschl. 2009 1000 Euro	Finanzhilfe des Bundes Programmjahr 2010 1000 Euro	Finanzhilfe des Bundes insgesamt 1000 Euro
L a u f e n d e Sanierungsmaßnahmen					
43.	Nesselwang, M Ostallgäu 3519 2	Ortskern Sanierungsgebiet 2004 30,5 ha 2004	195,120	15,000	210,120
44.	Neuburg a.d.Donau, Neuburg- 28173 2	Untere Altstadt Sanierungsgebiet II-VII, IX u. X, 1971/84/85/88/89-92, 2002 24,06 ha 1971	5.656,154	20,550	5.676,704
45.	Neuötting, St Altötting 8424 2	Altstadt Sanierungsgebiet 1 2002, 2005 20,2 ha 2002	1.141,195	135,000	1.276,195
46.	Neustadt a.d.Aisch, St Neustadt a.d.Aisch-Bad 12196 2	Stadtkern Sanierungsgebiete 1-3 2000 72,63 ha 2000	1.672,938	201,000	1.873,938
47.	Neu-Ulm, GKSt Neu-Ulm 53034 1	Innenstadt Sanierungsgebiete I und III 1986, 1995-2008, 2010 43,5 ha 1986	6.588,858	4,500	6.593,358
48.	Nittenau, St Schwandorf 8337 2	Altstadt Sanierungsgebiete I+ II 2002, 2004 14 ha 2002	312,350	113,850	426,200
49.	Ortenburg, M Passau 7126 2	Ortskern - Marktplatz Sanierungsgebiet 2005-2007, 2010 40 ha 2005	431,800	15,000	446,800

Bundesprogramm der Städtebauförderung
Programmbereich: Städtebauliche Sanierungs- und Entwicklungsmaßnahmen
Land: Bayern

Lfd. Nr.	Gemeinde-Ortsteil Kreis Einwohnerzahl 1 = Städtischer 2 = Ländlicher	Bezeichnung der Maßnahme Art des Gebietes (Förderung im Programmjahr) Gebietsgröße in ha Aufnahme in das Bundesprogramm	Finanzhilfe des Bundes bis einschl. 2009 1000 Euro	Finanzhilfe des Bundes Programmjahr 2010 1000 Euro	Finanzhilfe des Bundes insgesamt 1000 Euro
L a u f e n d e Sanierungsmaßnahmen					
50.	Osterhofen, St Deggendorf 11707 2	Altstadt Sanierungsgebiet, 90-97, 2002-2004, 2007 18,3 ha 1986	1.263,371	15,000	1.278,371
51.	Pegnitz, St Bayreuth 13656 2	Stadtkern Sanierungsgebiet 2002 24 ha 2002	1.144,845	180,000	1.324,845
52.	Pfaffenhofen a.d.Roth, Neu-Ulm 6981 1	Ortskern Sanierungsgebiet, 2004-2008, 2010 15,44 ha 2004	237,950	44,900	282,850
53.	Pottenstein, St Bayreuth 5339 2	Ortskern Satzungsgebiet 1986-92, 2005, 2007, 2009 1,99 ha 1986	983,804	30,000	1.013,804
54.	Rehau, St Hof 9476 2	Stadtkern Sanierungsgebiete I-IV 2002-2007, 2009 14,64 ha 2002	1.085,232	30,000	1.115,232
55.	Rödelsee Kitzingen 1710 2	Altort Sanierungsgebiet 2004-2007, 2010 14,3 ha 2004	184,700	21,600	206,300
56.	Roding, St Cham 11476 2	Wetterfeld Sanierungsgebiet 2007 13 ha 2007	143,350	15,000	158,350

Bundesprogramm der Städtebauförderung
Programmbereich: Städtebauliche Sanierungs- und Entwicklungsmaßnahmen
Land: Bayern

Lfd. Nr.	Gemeinde-Ortsteil Kreis Einwohnerzahl 1 = Städtischer 2 = Ländlicher	Bezeichnung der Maßnahme Art des Gebietes (Förderung im Programmjahr) Gebietsgröße in ha Aufnahme in das Bundesprogramm	Finanzhilfe des Bundes bis einschl. 2009 1000 Euro	Finanzhilfe des Bundes Programmjahr 2010 1000 Euro	Finanzhilfe des Bundes insgesamt 1000 Euro
L a u f e n d e Sanierungsmaßnahmen					
57.	Roding, St Cham 11476 2	Stadtkern Sanierungsgebiete I-V, 1971-92, 2001-2002, 2004 77,6 ha 1971	2.512,386	42,950	2.555,336
58.	Rosenheim Rosenheim, Kreisfreie 60877 2	Innenstadt Sanierungsgebiet 1983-92, 2001 47,65 ha 1983	7.439,699	120,000	7.559,699
59.	Saal a.d.Donau Kelheim 5345 2	Ortskern Sanierungsgebiet 2005 27,5 ha 2005	873,468	150,000	1.023,468
60.	Schnaittenbach, St Amberg-Sulzbach 4207 2	Ortskern Sanierungsgebiet 2006 24 ha 2006	227,380	2,050	229,430
61.	Schwandorf, GKSt Schwandorf 27804 2	Altstadt Sanierungsgebiete IA, IIA, SG Innenstadt 2001-2002, 2004, 2006 33,44 ha 1972	952,452	198,150	1.150,602
62.	Sommerach Kitzingen 1443 1	Altort Sanierungsgebiet 2001-03, 2005 12,5 ha 2001	405,016	38,500	443,516
63.	Stockstadt a.Main, M Aschaffenburg 7355 1	Altort Sanierungsgebiet 2008 9,3 ha 2008	217,100	7,000	224,100

Bundesprogramm der Städtebauförderung
Programmbereich: Städtebauliche Sanierungs- und Entwicklungsmaßnahmen
Land: Bayern

Lfd. Nr.	Gemeinde-Ortsteil Kreis Einwohnerzahl 1 = Städtischer 2 = Ländlicher	Bezeichnung der Maßnahme Art des Gebietes (Förderung im Programmjahr) Gebietsgröße in ha Aufnahme in das Bundesprogramm	Finanzhilfe des Bundes bis einschl. 2009 1000 Euro	Finanzhilfe des Bundes Programmjahr 2010 1000 Euro	Finanzhilfe des Bundes insgesamt 1000 Euro
L a u f e n d e Sanierungsmaßnahmen					
64.	Thüngersheim Würzburg 2665 2	Altort Sanierungsgebiet 2007 31,7 ha 2007	74,400	67,300	141,700
65.	Traunreut, St Traunstein 20821 2	Stadtkern Sanierungsgebiet 2005 205 ha 2005	866,010	15,000	881,010
66.	Türkheim, Markt Unterallgäu 6625 2	Ortskern Sanierungsgebiet, 2004 16 ha 2004	291,300	13,500	304,800
67.	Vöhringen, St Neu-Ulm 13056 1	Innenstadt Sanierungsgebiet 2002-2005, 2007 27,16 ha 2002	194,420	15,900	210,320
68.	Waldbrunn Würzburg 2599 1	Altort Sanierungsgebiet 2002-2003, 2007, 2010 9 ha 2002	188,800	15,000	203,800
69.	Waldkraiburg, St Mühldorf a.Inn 23931 2	Stadtkern Sanierungsgebiet 1989-92, 2001 137,4 ha 1989	2.331,934	28,200	2.360,134
70.	Wasserburg a.Inn, St Rosenheim 12198 2	Altstadt Sanierungsgebiete 1 - 4 1975/92-95, 2001 30,97 ha 1975	5.836,908	90,000	5.926,908

Bundesprogramm der Städtebauförderung
Programmbereich: Städtebauliche Sanierungs- und Entwicklungsmaßnahmen
Land: Bayern

Lfd. Nr.	Gemeinde-Ortsteil Kreis Einwohnerzahl 1 = Städtischer 2 = Ländlicher	Bezeichnung der Maßnahme Art des Gebietes (Förderung im Programmjahr) Gebietsgröße in ha Aufnahme in das Bundesprogramm	Finanzhilfe des Bundes bis einschl. 2009 1000 Euro	Finanzhilfe des Bundes des Bundes Programmjahr 2010 1000 Euro	Finanzhilfe des Bundes insgesamt 1000 Euro
----------	--	---	---	---	--

L a u f e n d e Sanierungsmaßnahmen

71.	Weiden i.d.OPf. Weiden i.d.OPf., 42058 2	Innenstadt Sanierungsgebiete I - IV, ErgG 1971/85-92, 2001, 2004, 2006 16,15 ha 1971	12.306,991	90,000	12.396,991
72.	Weißenburg i.Bay., GKSt Weißenburg- 17519 2	Altstadt Sanierungsgebiete IB, V, VI SG 0, III, IV 1973/87-92, 2000 39,98 ha 1973	5.767,167	69,000	5.836,167
73.	Wernberg-Köblitz, M Schwandorf 5656 2	Ortskern Wernberg Sanierungsgebiet 2006 28 ha 2006	553,621	28,250	581,871
74.	Wörth a.Main, St Miltenberg 4889 2	Altstadt und Neu-Wörth Sanierungsgebiet 1986-92, 2001-03, 2005, 2007 41,61 ha 1986	1.937,602	23,000	1.960,602
75.	Würzburg Würzburg, Kreisfreie 133195 1	Innenstadt-Pleich Untersuchungsgebiet, u. Satzungsgebiet, 1971-92, 2006 27,4 ha 1971	3.635,860	169,000	3.804,860
76.	Ziemetshausen, Markt Günzburg 2917 2	Ortskern Sanierungsgebiet 2004 30 ha 2004	360,350	6,750	367,100

L a u f e n d e Sanierungsmaßnahmen

Summe Sanierung	Anzahl: 76	187.094,210	5.144,000	192.238,210
------------------------	-------------------	--------------------	------------------	--------------------

Bundesprogramm der Städtebauförderung
Programmbereich: Städtebauliche Sanierungs- und Entwicklungsmaßnahmen
Land: Bayern

Lfd. Nr.	Gemeinde-Ortsteil Kreis Einwohnerzahl 1 = Städtischer 2 = Ländlicher	Bezeichnung der Maßnahme Art des Gebietes (Förderung im Programmjahr) Gebietsgröße in ha Aufnahme in das Bundesprogramm	Finanzhilfe des Bundes bis einschl. 2009 1000 Euro	Finanzhilfe des Bundes des Bundes Programmjahr 2010 1000 Euro	Finanzhilfe des Bundes insgesamt 1000 Euro
----------	--	---	---	---	--

L a u f e n d e Entwicklungsmaßnahmen

1.	Regensburg Regensburg, Kreisfreie 134218 1	Burgweinting Entwicklungsbereich lt. VO 1977, 1995 402 ha 1977	4.339,762	30,000	4.369,762
----	---	--	-----------	--------	-----------

L a u f e n d e Entwicklungsmaßnahmen

Summe Entwicklung	Anzahl: 1	4.339,762	30,000	4.369,762
--------------------------	------------------	------------------	---------------	------------------

Bundesprogramm der Städtebauförderung
Programmbereich: Städtebauliche Sanierungs- und Entwicklungsmaßnahmen
Land: Bayern

Lfd. Nr.	Gemeinde-Ortsteil Kreis Einwohnerzahl 1 = Städtischer 2 = Ländlicher	Bezeichnung der Maßnahme Art des Gebietes (Förderung im Programmjahr) Gebietsgröße in ha Aufnahme in das Bundesprogramm	Finanzhilfe des Bundes bis einschl. 2009 1000 Euro	Finanzhilfe des Bundes Programmjahr 2010 1000 Euro	Finanzhilfe des Bundes insgesamt 1000 Euro
R u h e n d e Sanierungsmaßnahmen					
1.	Augsburg Augsburg, Kreisfreie 263646 1	Pferseer Unterführung Untersuchungsgebiet 2002, 2004 0 ha 2002	15,000	0,000	15,000
2.	Augsburg Augsburg, Kreisfreie 263646 1	Mobilitätsdrehscheibe HbF Sanierungsgebiet 2005-2008 129 ha 2005	53,650	0,000	53,650
3.	Augsburg Augsburg, Kreisfreie 263646 1	Oberhausen Sanierungsgebiete 3,5,6,11 1998-2002, 2004-05, 2008 29,6 ha 2002	2.750,100	0,000	2.750,100
4.	Bad Abbach, M Kelheim 11189 1	Ortskern Altstadt Ost u. West, Sanierungsgebiete A - C, 1986-92, 1998-2006 11,73 ha 1986	1.466,319	0,000	1.466,319
5.	Deggendorf, GKSt Deggendorf 31536 2	Altstadt Sanierungsgebiet I, SG Altstadt, 1974/85-92/95-98, 2001-2009 18,11 ha 1974	8.672,309 (340,000) *)	0,000	8.672,309
6.	Dillingen a.d.Donau, Dillingen a.d.Donau 18254 2	Alte Fabrik Sanierungsgebiet, 2005 7,9 ha 2004	45,000	0,000	45,000
7.	Dingolfing, St Dingolfing-Landau 18094 1	Altstadt Sanierungsgebiet 2001-2005 41,09 ha 2001	786,255	0,000	786,255

Bundesprogramm der Städtebauförderung
Programmbereich: Städtebauliche Sanierungs- und Entwicklungsmaßnahmen
Land: Bayern

Lfd. Nr.	Gemeinde-Ortsteil Kreis Einwohnerzahl 1 = Städtischer 2 = Ländlicher	Bezeichnung der Maßnahme Art des Gebietes (Förderung im Programmjahr) Gebietsgröße in ha Aufnahme in das Bundesprogramm	Finanzhilfe des Bundes bis einschl. 2009 1000 Euro	Finanzhilfe des Bundes Programmjahr 2010 1000 Euro	Finanzhilfe des Bundes insgesamt 1000 Euro
R u h e n d e Sanierungsmaßnahmen					
8.	Donaustauf, Markt Regensburg 3727 1	Marktkern Sanierungsgebiet, 2004-2009 13,18 ha 2004	566,111	0,000	566,111
9.	Eitensheim Eichstätt 2728 2	Ortskern Untersuchungsgebiet 2007 32,6 ha 2007	30,000	0,000	30,000
10.	Fürstenfeldbruck, GKSt Fürstenfeldbruck 34069 1	Innenstadt Satzungsgebiet 1986-92, 2004-2007 36 ha 1986	2.034,027	0,000	2.034,027
11.	Furth im Wald, St Cham 9045 2	Altstadt Sanierungsgebiet III, 2001, 2004 3,51 ha 1972	16,349	0,000	16,349
12.	Gangkofen, M Rottal-Inn 6488 2	Marktkern Sanierungsgebiet I, 2004-2008 12,71 ha 2004	272,200	0,000	272,200
13.	Geisenhausen, M Landshut 6395 2	Ortskern Sanierungsgebiet 2005-2006, 2008-2009 10,8 ha 2005	179,500	0,000	179,500
14.	Ingolstadt Ingolstadt, Kreisfreie 124387 1	Hauptbahnhof Untersuchungsgebiet 2005 6 ha 2005	45,000	0,000	45,000

Bundesprogramm der Städtebauförderung
Programmbereich: Städtebauliche Sanierungs- und Entwicklungsmaßnahmen
Land: Bayern

Lfd. Nr.	Gemeinde-Ortsteil Kreis Einwohnerzahl 1 = Städtischer 2 = Ländlicher	Bezeichnung der Maßnahme Art des Gebietes (Förderung im Programmjahr) Gebietsgröße in ha Aufnahme in das Bundesprogramm	Finanzhilfe des Bundes bis einschl. 2009 1000 Euro	Finanzhilfe des Bundes Programmjahr 2010 1000 Euro	Finanzhilfe des Bundes insgesamt 1000 Euro
R u h e n d e Sanierungsmaßnahmen					
15.	Ingolstadt Ingolstadt, Kreisfreie 124387 1	Ehem. Gießerei u. Kav. Dallwig Untersuchungsgebiet 2005 8 ha 2005	75,000	0,000	75,000
16.	Ingolstadt Ingolstadt, Kreisfreie 124387 1	Prinzenviertel Sanierungsgebiet 2005-06, 2008-2009 8,61 ha 2005	117,000	0,000	117,000
17.	Lindau (Bodensee), Lindau (Bodensee) 24681 2	Inselstadt Sanierungsgebiete I+III, SG IV Insel, 1971-92, 2002-03, 2005, 2008 65,84 ha 1971	5.952,132	0,000	5.952,132
18.	München München, Kreisfreie 1330440 1	Haidhausen-Süd Sanierungsgebiete 1-7, 9-20, 2 Erg.-gebiete 1971/81-92, 95-2002, 2004-2006 41,95 ha 1971	19.510,530	0,000	19.510,530
19.	Neuburg a.d.Donau, Neuburg- 28173 2	Obere Altstadt Sanierungsgebiete II-III,V,VI 1975/88-92, 2001-2008 32,15 ha 1975	5.787,757	0,000	5.787,757
20.	Neuburg a.d.Donau, Neuburg- 28173 2	Neuburg Nord Schlößlwiese Sanierungsgebiet, 2004-2006, 2008 1,9 ha 2004	50,004	0,000	50,004
21.	Passau Passau, Kreisfreie Stadt 50627 2	Altstadt Sanierungsgebiete II, III, VI-VIII 1971/85/90/96, 1999-2002, 2005-08 10,82 ha 1971	15.836,368	0,000	15.836,368

Bundesprogramm der Städtebauförderung
Programmbereich: Städtebauliche Sanierungs- und Entwicklungsmaßnahmen
Land: Bayern

Lfd. Nr.	Gemeinde-Ortsteil Kreis Einwohnerzahl 1 = Städtischer 2 = Ländlicher	Bezeichnung der Maßnahme Art des Gebietes (Förderung im Programmjahr) Gebietsgröße in ha Aufnahme in das Bundesprogramm	Finanzhilfe des Bundes bis einschl. 2009 1000 Euro	Finanzhilfe des Bundes Programmjahr 2010 1000 Euro	Finanzhilfe des Bundes insgesamt 1000 Euro
----------	--	---	--	--	---

R u h e n d e Sanierungsmaßnahmen

22.	Peißenberg, M Weilheim-Schongau 12552 2	Ortsmitte SG Zementfabrik 2002-2008 3,03 ha 2002	998,412	0,000	998,412
23.	Pfaffenhofen a.d.Ilm, St Pfaffenhofen a.d.Ilm 24089 2	Altstadt Sanierungsgebiet 2002-2007 96,5 ha 2002	269,030	0,000	269,030
24.	Pfarrkirchen, St Rottal-Inn 11794 2	Altstadt Sanierungsgebiet, 1986/89-92,95, 2001-05 35 ha 1986	2.856,206	0,000	2.856,206
25.	Wasserburg (Bodensee) Lindau (Bodensee) 3457 2	Ortsmitte Sanierungsgebiete Halbinserstr./Ortskern 1976-83, 89-92, 2002 64,04 ha 1976	1.646,490	0,000	1.646,490
26.	Zwiesel, St Regen 9829 2	Altstadt Sanierungsgebiet II - IV 1971/90-92/95, 1998-2001, 2007 15,55 ha 1971	1.111,529	0,000	1.111,529

R u h e n d e Sanierungsmaßnahmen

Summe Sanierung	Anzahl: 26	71.142,278	0,000	71.142,278
------------------------	-------------------	-------------------	--------------	-------------------

Bundesprogramm der Städtebauförderung
Programmbereich: Städtebauliche Sanierungs- und Entwicklungsmaßnahmen
Land: Bayern

Lfd. Nr.	Gemeinde-Ortsteil Kreis Einwohnerzahl 1 = Städtischer 2 = Ländlicher	Bezeichnung der Maßnahme Art des Gebietes (Förderung im Programmjahr) Gebietsgröße in ha Aufnahme in das Bundesprogramm	Finanzhilfe des Bundes bis einschl. 2009 1000 Euro	Finanzhilfe des Bundes Programmjahr 2010 1000 Euro	Finanzhilfe des Bundes insgesamt 1000 Euro
Ausfinanzierte Sanierungsmaßnahmen					
1.	Abensberg, St Kelheim 12659 2	Altstadt Sanierungsgebiet, 2002 14 ha 2002	938,200	0,000	938,200
2.	Aichach, St Aichach-Friedberg 20885 2	Östlicher Altstadtring Untersuchungsgebiet 2007 72,19 ha 2007	9,000	0,000	9,000
3.	Aislingen, Markt Dillingen a.d.Donau 1356 2	Ortskern Sanierungsgebiet, 2004-2005 66 ha 2004	176,400	0,000	176,400
4.	Allersberg, M Roth 8103 1	Ortskern Altort Sanierungsgebiet, 2004 31,6 ha 2004	420,000	0,000	420,000
5.	Altdorf b.Nürnberg, St Nürnberger Land 15382 1	Altstadt Sanierungsgebiet, 2002-2007 22,14 ha 2002	253,934	0,000	253,934
6.	Alzenau, St Aschaffenburg 18777 1	Stadtkern Sanierungsgebiete I+II, 2004-2005, 2008-2009 17,42 ha 2004	457,340	0,000	457,340
7.	Amberg Amberg, Kreisfreie Stadt 43715 2	Emailfabrikstraße Untersuchungsgebiet Sanierungsgebiet 1, 1990-92/95 14,8 ha 1990	1.270,918	0,000	1.270,918

Bundesprogramm der Städtebauförderung
Programmbereich: Städtebauliche Sanierungs- und Entwicklungsmaßnahmen
Land: Bayern

Lfd. Nr.	Gemeinde-Ortsteil Kreis Einwohnerzahl 1 = Städtischer 2 = Ländlicher	Bezeichnung der Maßnahme Art des Gebietes (Förderung im Programmjahr) Gebietsgröße in ha Aufnahme in das Bundesprogramm	Finanzhilfe des Bundes bis einschl. 2009 1000 Euro	Finanzhilfe des Bundes Programmjahr 2010 1000 Euro	Finanzhilfe des Bundes insgesamt 1000 Euro
Ausfinanzierte Sanierungsmaßnahmen					
8.	Aschaffenburg Aschaffenburg, 68722 1	Innenstadt Sanierungsgebiete 1, 1a, 1b, 2a, 3a, 4, 5a, 5b, 9 1971/87, 97, 1999-2004, 2007 22,5 ha 1971	14.154,502	0,000	14.154,502
9.	Aub, Stadt Würzburg 1516 2	Altstadt Sanierungsgebiet 2007 16,2 ha 2007	84,600	0,000	84,600
10.	Auerbach i.d.OPf., St Amberg-Sulzbach 8904 2	Altstadt Sanierungsgebiete I+II 2002-2009 15,75 ha 2002	1.118,950	0,000	1.118,950
11.	Augsburg Augsburg, Kreisfreie 263646 1	Hochzoll Untersuchungsgebiet 2008-2009 15,5 ha 2008	135,200	0,000	135,200
12.	Augsburg Augsburg, Kreisfreie 263646 1	Altstadt Satzungsgebiete 3, 4, 10 1976/89/90-92/97 6,4 ha 1976	2.142,628	0,000	2.142,628
13.	Augsburg Augsburg, Kreisfreie 263646 1	Oberhausen Sanierungsgebiete 1,2,4,7,12 1971/81/83/89/90-92 211,8 ha 1971	4.741,112	0,000	4.741,112
14.	Bad Neustadt a.d.Saale, Rhön-Grabfeld 15668 2	Altstadt Sanierungsgebiete I und II 1974-2002, 2004-2006 20,99 ha 1974	2.748,182	0,000	2.748,182

Bundesprogramm der Städtebauförderung
Programmbereich: Städtebauliche Sanierungs- und Entwicklungsmaßnahmen
Land: Bayern

Lfd. Nr.	Gemeinde-Ortsteil Kreis Einwohnerzahl 1 = Städtischer 2 = Ländlicher	Bezeichnung der Maßnahme Art des Gebietes (Förderung im Programmjahr) Gebietsgröße in ha Aufnahme in das Bundesprogramm	Finanzhilfe des Bundes bis einschl. 2009 1000 Euro	Finanzhilfe des Bundes Programmjahr 2010 1000 Euro	Finanzhilfe des Bundes insgesamt 1000 Euro
Ausfinanzierte Sanierungsmaßnahmen					
15.	Bad Reichenhall, GKSt Berchtesgadener Land 17402 1	Innenstadt SG Stadtmitte 2002-2009 69,6 ha 2002	1.246,929	0,000	1.246,929
16.	Bad Windsheim, St Neustadt a.d.Aisch-Bad 11794 2	Altstadt Sanierungsgebiete 1 - 10 2002-2006 0 ha 2002	509,450	0,000	509,450
17.	Baiersdorf, St Erlangen-Höchstadt 7259 2	Stadtkern Sanierungsgebiet 2007 20,8 ha 2007	30,000	0,000	30,000
18.	Bamberg Bamberg, Kreisfreie 69827 1	Altstadt Sanierungsgebiet N, 1971-1998 333,33 ha 1971	1.467,000	0,000	1.467,000
19.	Beilngries, St Eichstätt 8673 2	Altstadt Sanierungsgebiet, 2002-2006 38,3 ha 2002	494,740	0,000	494,740
20.	Berching, St Neumarkt i.d.OPf. 8580 2	Altstadt Sanierungsgebiet, 2001-2002, 2004-2009 18,5 ha 2001	464,291	0,000	464,291
21.	Bischofsheim a.d.Rhön, Rhön-Grabfeld 4838 2	Altstadt Sanierungsgebiet, 2004-2007 9 ha 2004	135,000	0,000	135,000

Bundesprogramm der Städtebauförderung
Programmbereich: Städtebauliche Sanierungs- und Entwicklungsmaßnahmen
Land: Bayern

Lfd. Nr.	Gemeinde-Ortsteil Kreis Einwohnerzahl 1 = Städtischer 2 = Ländlicher	Bezeichnung der Maßnahme Art des Gebietes (Förderung im Programmjahr) Gebietsgröße in ha Aufnahme in das Bundesprogramm	Finanzhilfe des Bundes bis einschl. 2009 1000 Euro	Finanzhilfe des Bundes Programmjahr 2010 1000 Euro	Finanzhilfe des Bundes insgesamt 1000 Euro
Ausfinanzierte Sanierungsmaßnahmen					
22.	Burgbernheim, Stadt Neustadt a.d.Aisch-Bad 2949 2	Altstadt Sanierungsgebiet, 2004-2007 33,6 ha 2004	143,840	0,000	143,840
23.	Burgkirchen a.d.Alz Altötting 10483 2	Ortsmitte Sanierungsgebiet 2002 13,2 ha 2002	971,750	0,000	971,750
24.	Burgkunstadt, St Lichtenfels 6676 2	Altstadt Sanierungsgebiet 2007-2009 14 ha 2007	232,200	0,000	232,200
25.	Bürgstadt, Markt Miltenberg 4226 2	Ortskern Untersuchungsgebiet 2005-2007, 2009 22 ha 2005	425,900	0,000	425,900
26.	Cadolzburg, M Fürth 10224 1	Altort Sanierungsgebiet 2007 35,47 ha 2007	126,000	0,000	126,000
27.	Cham, St Cham 17013 2	Stadtkern Sanierungsgebiet 1971/80-93, 2001-02, 2004-07 23 ha 1971	3.091,532	0,000	3.091,532
28.	Creußen, Stadt Bayreuth 4694 2	Altstadt / Innenstadt Sanierungsgebiet 2007 27,84 ha 2007	58,900	0,000	58,900

Bundesprogramm der Städtebauförderung
Programmbereich: Städtebauliche Sanierungs- und Entwicklungsmaßnahmen
Land: Bayern

Lfd. Nr.	Gemeinde-Ortsteil Kreis Einwohnerzahl 1 = Städtischer 2 = Ländlicher	Bezeichnung der Maßnahme Art des Gebietes (Förderung im Programmjahr) Gebietsgröße in ha Aufnahme in das Bundesprogramm	Finanzhilfe des Bundes bis einschl. 2009 1000 Euro	Finanzhilfe des Bundes Programmjahr 2010 1000 Euro	Finanzhilfe des Bundes insgesamt 1000 Euro
Ausfinanzierte Sanierungsmaßnahmen					
29.	Dettelbach, St Kitzingen 6957 2	Altstadt Sanierungsgebiet, 2004-2007 13,88 ha 2004	930,650	0,000	930,650
30.	Dietenhofen, M Ansbach 5565 2	Ortskern Satzungsgebiet, 1986-91/95 17,8 ha 1986	427,900	0,000	427,900
31.	Dietfurt a.d.Altmühl, St Neumarkt i.d.OPf. 6054 2	Altstadt Sanierungsgebiet 2006-2007 14,5 ha 2006	128,500	0,000	128,500
32.	Dinkelsbühl, GKSt Ansbach 11443 2	Altstadt Satzungsgebiet XIII, 1974/85/88-91 2,4 ha 1974	74,137	0,000	74,137
33.	Dinkelsbühl, GKSt Ansbach 11443 2	Altstadt Satzungsgebiet XI, 1974/85/88/91 0,68 ha 1974	60,332	0,000	60,332
34.	Dinkelsbühl, GKSt Ansbach 11443 2	Altstadt Sanierungsgebiet 0, 1974/85/88/91-92, 2001-2009 67,22 ha 1974	4.493,177	0,000	4.493,177
35.	Donauwörth, GKSt Donau-Ries 18166 2	Altstadt, Insel Ried Bahnhofsviertel Sanierungsgebiete 2003 53,1 ha 2003	753,050	0,000	753,050

Bundesprogramm der Städtebauförderung
Programmbereich: Städtebauliche Sanierungs- und Entwicklungsmaßnahmen
Land: Bayern

Lfd. Nr.	Gemeinde-Ortsteil Kreis Einwohnerzahl 1 = Städtischer 2 = Ländlicher	Bezeichnung der Maßnahme Art des Gebietes (Förderung im Programmjahr) Gebietsgröße in ha Aufnahme in das Bundesprogramm	Finanzhilfe des Bundes bis einschl. 2009 1000 Euro	Finanzhilfe des Bundes des Bundes Programmjahr 2010 1000 Euro	Finanzhilfe des Bundes insgesamt 1000 Euro
Ausfinanzierte Sanierungsmaßnahmen					
36.	Ebern, Stadt Haßberge 7319 2	Altstadt Satzungsgebiete I + II, 1979/87-92/95 5,9 ha 1979	962,456	0,000	962,456
37.	Ebersberg, St Ebersberg 11366 1	Altstadt Sanierungsgebiet 1995, 2001-06, 2008 0 ha 1986	829,700	0,000	829,700
38.	Eggenfelden, St Rottal-Inn 12827 2	Altstadt Sanierungsgebiet 2002-2007 16,61 ha 2002	880,598	0,000	880,598
39.	Eichstätt, GKSt Eichstätt 13835 2	Altstadt Sanierungsgebiet III - VII 1973/90-92, 2005 85 ha 1973	5.347,206	0,000	5.347,206
40.	Eltmann, St Haßberge 5232 1	Altstadt Sanierungsgebiet 2001-2004, 2006 9,8 ha 2001	440,865	0,000	440,865
41.	Erbendorf, St Tirschenreuth 5341 2	Altstadt Sanierungsgebiet 2005-2007 23 ha 2005	221,700	0,000	221,700
42.	Erding, St Erding 34410 2	Altstadt Sanierungsgebiet, 1986/90-92, 2001 40,7 ha 1986	1.451,422	0,000	1.451,422

Bundesprogramm der Städtebauförderung
Programmbereich: Städtebauliche Sanierungs- und Entwicklungsmaßnahmen
Land: Bayern

Lfd. Nr.	Gemeinde-Ortsteil Kreis Einwohnerzahl 1 = Städtischer 2 = Ländlicher	Bezeichnung der Maßnahme Art des Gebietes (Förderung im Programmjahr) Gebietsgröße in ha Aufnahme in das Bundesprogramm	Finanzhilfe des Bundes bis einschl. 2009 1000 Euro	Finanzhilfe des Bundes Programmjahr 2010 1000 Euro	Finanzhilfe des Bundes insgesamt 1000 Euro
Ausfinanzierte Sanierungsmaßnahmen					
43.	Erlangen Erlangen, Kreisfreie 105554 1	Innenstadt Untersuchungsgebiet u. Satzungsgebiete I-V, VIII, 1973/87/89/90/91-92 134,39 ha 1973	6.622,222	0,000	6.622,222
44.	Eschenbach i.d.OPf., Neustadt a.d.Waldnaab 4178 2	Altstadt Satzungsgebiet 2003-2007 12,4 ha 2003	297,192	0,000	297,192
45.	Feucht, M Nürnberger Land 13260 1	Altort Sanierungsgebiet 2005-2007 16,5 ha 2005	191,986	0,000	191,986
46.	Feuchtwangen, St Ansbach 12173 2	Altstadt Sanierungsgebiete I - IV 1983/86/89-92, 2001-05 24,46 ha 1983	2.111,723	0,000	2.111,723
47.	Forchheim, GKSt Forchheim 30452 2	Stadtkern Sanierungsgebiete I, III, IV, VI SG Hallenbad, SG VIII 1972/85/89/91, 2001-02, 2004-2009 28,76 ha 1972	4.179,643	0,000	4.179,643
48.	Freystadt, St Neumarkt i.d.OPf. 8516 2	Altstadt Sanierungsgebiet 2005, 2009 11,1 ha 2005	951,600	0,000	951,600
49.	Friedberg, St Aichach-Friedberg 29054 1	Altstadt Sanierungsgebiet 2002-2004, 2006-07 13 ha 2002	249,300	0,000	249,300

Bundesprogramm der Städtebauförderung
Programmbereich: Städtebauliche Sanierungs- und Entwicklungsmaßnahmen
Land: Bayern

Lfd. Nr.	Gemeinde-Ortsteil Kreis Einwohnerzahl 1 = Städtischer 2 = Ländlicher	Bezeichnung der Maßnahme Art des Gebietes (Förderung im Programmjahr) Gebietsgröße in ha Aufnahme in das Bundesprogramm	Finanzhilfe des Bundes bis einschl. 2009 1000 Euro	Finanzhilfe des Bundes Programmjahr 2010 1000 Euro	Finanzhilfe des Bundes insgesamt 1000 Euro
Ausfinanzierte Sanierungsmaßnahmen					
50.	Gemünden a.Main, St Main-Spessart 10717 2	Altstadt Sanierungsgebiet I, 2007, 2009 6,63 ha 2007	24,500	0,000	24,500
51.	Georgensgmünd Roth 6650 1	Ortskern SG Altort 2001-2002, 2004-2007 10,5 ha 2001	563,896	0,000	563,896
52.	Gerolzhofen, Stadt Schweinfurt 6552 2	Altstadt Sanierungsgebiet II 2005-2006 6,34 ha 2005	291,500	0,000	291,500
53.	Gochsheim Schweinfurt 6163 1	Ortskern Sanierungsgebiet 2002-2007 0 ha 2002	438,800	0,000	438,800
54.	Goldkronach, St Bayreuth 3650 2	Ortskern Sanierungsgebiet 2007 13,7 ha 2007	49,550	0,000	49,550
55.	Grafenrheinfeld Schweinfurt 3408 1	Ortskern Sanierungsgebiet 2004-2005 20,6 ha 2004	173,100	0,000	173,100
56.	Grafring b.München, St Ebersberg 12761 1	Altstadt, Innenstadt Sanierungsgebiet 2005 55,3 ha 2005	45,000	0,000	45,000

Bundesprogramm der Städtebauförderung
Programmbereich: Städtebauliche Sanierungs- und Entwicklungsmaßnahmen
Land: Bayern

Lfd. Nr.	Gemeinde-Ortsteil Kreis Einwohnerzahl 1 = Städtischer 2 = Ländlicher	Bezeichnung der Maßnahme Art des Gebietes (Förderung im Programmjahr) Gebietsgröße in ha Aufnahme in das Bundesprogramm	Finanzhilfe des Bundes bis einschl. 2009 1000 Euro	Finanzhilfe des Bundes Programmjahr 2010 1000 Euro	Finanzhilfe des Bundes insgesamt 1000 Euro
Ausfinanzierte Sanierungsmaßnahmen					
57.	Gundelfingen a.d. Dillingen a.d.Donau 7715 2	Altstadt Sanierungsgebiet 2004-2009 23 ha 2004	565,750	0,000	565,750
58.	Günzburg, GKSt Günzburg 19556 1	Altstadt Sanierungsgebiet I - III 2005-2008 17,32 ha 2005	165,690	0,000	165,690
59.	Gunzenhausen, St Weißenburg- 16176 2	Altstadt Sanierungsgebiet III 2001-2007 38,38 ha 1975	947,561	0,000	947,561
60.	Hallstadt, St Bamberg 8559 1	Altstadt Sanierungsgebiet 2002, 2004-2009 32 ha 2002	1.032,874	0,000	1.032,874
61.	Harburg (Schwaben), St Donau-Ries 5495 2	Altstadt Sanierungsgebiet 2005 25,5 ha 2005	180,000	0,000	180,000
62.	Haßfurt, St Haßberge 13311 2	Altstadt Sanierungsgebiete I - III 1979/81-92, 2001-02, 2004, 2006 6,69 ha 1979	4.501,118	0,000	4.501,118
63.	Heilsbronn, St Ansbach 9070 2	Altstadt Sanierungsgebiet 1986-92/95, 2002, 04-07 21,42 ha 1986	1.453,949 (90,000) *)	0,000	1.453,949

Bundesprogramm der Städtebauförderung
Programmbereich: Städtebauliche Sanierungs- und Entwicklungsmaßnahmen
Land: Bayern

Lfd. Nr.	Gemeinde-Ortsteil Kreis Einwohnerzahl 1 = Städtischer 2 = Ländlicher	Bezeichnung der Maßnahme Art des Gebietes (Förderung im Programmjahr) Gebietsgröße in ha Aufnahme in das Bundesprogramm	Finanzhilfe des Bundes bis einschl. 2009 1000 Euro	Finanzhilfe des Bundes Programmjahr 2010 1000 Euro	Finanzhilfe des Bundes insgesamt 1000 Euro
Ausfinanzierte Sanierungsmaßnahmen					
64.	Helmstadt, Markt Würzburg 2612 2	Altort Sanierungsgebiet, 2004-2006, 2008 16 ha 2004	219,000	0,000	219,000
65.	Hemau, St Regensburg 8511 2	Stadtkern Sanierungsgebiet 2005-2007 20,78 ha 2005	396,800	0,000	396,800
66.	Heroldsberg, M Erlangen-Höchstadt 7801 1	Ortskern Sanierungsgebiet 2005-2007 67,9 ha 2005	262,490	0,000	262,490
67.	Hersbruck, St Nürnberger Land 12321 2	Altstadt Sanierungsgebiet, 2001-2006 74,67 ha 2001	286,180	0,000	286,180
68.	Herzogenaurach, St Erlangen-Höchstadt 22875 1	Altstadt Sanierungsgebiet I/2 2001-2009 17,53 ha 2001	1.434,088 (90,000) *	0,000	1.434,088
69.	Hilpoltstein, St Roth 13206 2	Stadtkern Sanierungsgebiet, 2003 18,62 ha 2003	431,750	0,000	431,750
70.	Hirschaid, M Bamberg 11669 1	Ortskern Untersuchungsgebiet SG II, III 2006 32 ha 2006	150,000	0,000	150,000

Bundesprogramm der Städtebauförderung
Programmbereich: Städtebauliche Sanierungs- und Entwicklungsmaßnahmen
Land: Bayern

Lfd. Nr.	Gemeinde-Ortsteil Kreis Einwohnerzahl 1 = Städtischer 2 = Ländlicher	Bezeichnung der Maßnahme Art des Gebietes (Förderung im Programmjahr) Gebietsgröße in ha Aufnahme in das Bundesprogramm	Finanzhilfe des Bundes bis einschl. 2009 1000 Euro	Finanzhilfe des Bundes Programmjahr 2010 1000 Euro	Finanzhilfe des Bundes insgesamt 1000 Euro
Ausfinanzierte Sanierungsmaßnahmen					
71.	Hirschau, St Amberg-Sulzbach 6026 2	Stadtkern - Altstadt Sanierungsgebiet 2005-2006 16 ha 2005	106,550	0,000	106,550
72.	Höchberg, M Würzburg 9399 1	Ortskern Sanierungsgebiet 2005-2007 18 ha 2005	124,600	0,000	124,600
73.	Höchstädt a.d.Aisch, St Erlangen-Höchstädt 13178 2	Stadtkern Sanierungsgebiet, 2001-2009 24,95 ha 1986	983,479	0,000	983,479
74.	Hof Hof, Kreisfreie Stadt 46779 2	Innenstadt Sanierungsgebiete I - IV, VI 1983/84/87/91-95, 97-2002, 2004-05, 2008-2009 19,58 ha 1983	5.708,772	0,000	5.708,772
75.	Ichenhausen, Stadt Günzburg 8394 2	Altstadt SG Innenstadt, 2004-2009 20,4 ha 2004	405,200	0,000	405,200
76.	Immenstadt i.Allgäu, St Oberallgäu 14247 2	Altstadt Sanierungsgebiete 1, 2 Altstadtkern, Graben 1977/90-92, 2002 10,11 ha 1977	5.274,865	0,000	5.274,865
77.	Ingolstadt Ingolstadt, Kreisfreie 124387 1	Nordbahnhof ehem. Güterbahnhof Untersuchungsgebiet 2005, 2007-2008 4,3 ha 2008	15,000	0,000	15,000

Bundesprogramm der Städtebauförderung
Programmbereich: Städtebauliche Sanierungs- und Entwicklungsmaßnahmen
Land: Bayern

Lfd. Nr.	Gemeinde-Ortsteil Kreis Einwohnerzahl 1 = Städtischer 2 = Ländlicher	Bezeichnung der Maßnahme Art des Gebietes (Förderung im Programmjahr) Gebietsgröße in ha Aufnahme in das Bundesprogramm	Finanzhilfe des Bundes bis einschl. 2009 1000 Euro	Finanzhilfe des Bundes des Bundes Programmjahr 2010 1000 Euro	Finanzhilfe des Bundes insgesamt 1000 Euro
Ausfinanzierte Sanierungsmaßnahmen					
78.	Iphofen, Stadt Kitzingen 4381 2	Altstadt Sanierungsgebiet 1987-92, 1997, 2003-2008 24,8 ha 1986	2.203,439	0,000	2.203,439
79.	Kaisheim, M Donau-Ries 4318 2	Ortskern Sanierungsgebiet 2006-2007 23,65 ha 2006	14,300	0,000	14,300
80.	Kaufbeuren Kaufbeuren, Kreisfreie 41881 2	Altstadt Sanierungsgebiete I - III 1972/86/89-92, 2002-2007 31,27 ha 1972	4.406,271	0,000	4.406,271
81.	Kemnath, St Tirschenreuth 5242 2	Altstadt Sanierungsgebiet, 2004-2007 39,23 ha 2004	247,900	0,000	247,900
82.	Kitzingen, GKSt Kitzingen 20845 2	Altstadt Sanierungsgebiet d, 2003-2004 6,3 ha 2003	39,700	0,000	39,700
83.	Kleinwallstadt, Markt Milttenberg 5777 1	Alter Ortskern Sanierungsgebiet 2002-03, 2005-06, 2008 18,84 ha 2002	102,200	0,000	102,200
84.	Klingenberg a.Main, St Milttenberg 6188 1	Altstadt Sanierungsgebiet I, 2002-2003, 2005, 2007-2009 2,8 ha 2002	304,560	0,000	304,560

Bundesprogramm der Städtebauförderung
Programmbereich: Städtebauliche Sanierungs- und Entwicklungsmaßnahmen
Land: Bayern

Lfd. Nr.	Gemeinde-Ortsteil Kreis Einwohnerzahl 1 = Städtischer 2 = Ländlicher	Bezeichnung der Maßnahme Art des Gebietes (Förderung im Programmjahr) Gebietsgröße in ha Aufnahme in das Bundesprogramm	Finanzhilfe des Bundes bis einschl. 2009 1000 Euro	Finanzhilfe des Bundes Programmjahr 2010 1000 Euro	Finanzhilfe des Bundes insgesamt 1000 Euro
Ausfinanzierte Sanierungsmaßnahmen					
85.	Klingenberg a.Main, St Miltenberg 6188 1	Trennfurt Sanierungsgebiet 2009 15,8 ha 2009	19,200	0,000	19,200
86.	Knetzgau Haßberge 6376 2	Altort Sanierungsgebiet, 2001-2003 14,4 ha 2001	123,002	0,000	123,002
87.	Kraiburg a.Inn, Markt Mühdorf a.Inn 3988 2	Ortskern Sanierungsgebiet I 1986/89-92, 2002-2008 20,5 ha 1986	1.861,380 (0,615) *	0,000	1.861,380
88.	Krumbach (Schwaben), Günzburg 12531 2	Altstadt Sanierungsgebiet 2001-2004, 2006-07 24,35 ha 1979	334,719	0,000	334,719
89.	Kulmbach, GKSt Kulmbach 26842 2	Innenstadt Sanierungsgebiete I/la, III,IV 1971/84/91-92, 2001-05 13,36 ha 1971	10.024,630	0,000	10.024,630
90.	Kürnach Würzburg 4483 1	Ortsmitte Untersuchungsgebiet 2001-2006, 2008 15 ha 2001	430,895	0,000	430,895
91.	Landsberg am Lech, Landsberg am Lech 27895 2	Altstadt Sanierungsgebiete 01-05, 09, 10 1974-92/95, 2001-2008 23,79 ha 1974	7.392,115 (44,791) *	0,000	7.392,115

Bundesprogramm der Städtebauförderung
Programmbereich: Städtebauliche Sanierungs- und Entwicklungsmaßnahmen
Land: Bayern

Lfd. Nr.	Gemeinde-Ortsteil Kreis Einwohnerzahl 1 = Städtischer 2 = Ländlicher	Bezeichnung der Maßnahme Art des Gebietes (Förderung im Programmjahr) Gebietsgröße in ha Aufnahme in das Bundesprogramm	Finanzhilfe des Bundes bis einschl. 2009 1000 Euro	Finanzhilfe des Bundes Programmjahr 2010 1000 Euro	Finanzhilfe des Bundes insgesamt 1000 Euro
Ausfinanzierte Sanierungsmaßnahmen					
92.	Landshut Landshut, Kreisfreie 62735 2	Altstadt Sanierungsgebiete Ia, II - V. Va, VII 1971-92/95, 2001-06, 2008 46,85 ha 1971	18.437,763	0,000	18.437,763
93.	Langenzenn, St Fürth 10419 2	Stadtkern Sanierungsgebiet, 2003-2007 23,8 ha 2003	570,760	0,000	570,760
94.	Langweid a. Lech Augsburg 7362 1	Ortskern Untersuchungsgebiet 2004, 2006-2007 48,13 ha 2004	122,900	0,000	122,900
95.	Lauingen (Donau), St Dillingen a.d. Donau 10736 2	Altstadt Sanierungsgebiet 2002-2007 23,5 ha 2002	729,600	0,000	729,600
96.	Leinach Würzburg 3179 1	Ortsmitte Sanierungsgebiet 2005-2008 23,6 ha 2005	229,600	0,000	229,600
97.	Lichtenfels, St Lichtenfels 20655 2	Altstadt Sanierungsgebiete 1 u. 2, 1986-92/95, 2001-02, 2004-2009 15 ha 1986	2.673,600	0,000	2.673,600
98.	Lindau (Bodensee), Lindau (Bodensee) 24681 2	Festland Untersuchungsgebiet 2002-2003, 2006-2008 105 ha 2002	13,800	0,000	13,800

Bundesprogramm der Städtebauförderung
Programmbereich: Städtebauliche Sanierungs- und Entwicklungsmaßnahmen
Land: Bayern

Lfd. Nr.	Gemeinde-Ortsteil Kreis Einwohnerzahl 1 = Städtischer 2 = Ländlicher	Bezeichnung der Maßnahme Art des Gebietes (Förderung im Programmjahr) Gebietsgröße in ha Aufnahme in das Bundesprogramm	Finanzhilfe des Bundes bis einschl. 2009 1000 Euro	Finanzhilfe des Bundes Programmjahr 2010 1000 Euro	Finanzhilfe des Bundes insgesamt 1000 Euro
Ausfinanzierte Sanierungsmaßnahmen					
99.	Lindau (Bodensee), Lindau (Bodensee) 24681 2	Inselstadt Sanierungsgebiet I 1971-82 2,7 ha 1971	1.328,503	0,000	1.328,503
100.	Lindenberg i.Allgäu, St Lindau (Bodensee) 11148 2	Stadtkern Sanierungsgebiete I - IV 1986/90-92, 2001-03, 2006-07 42,96 ha 1986	2.223,276	0,000	2.223,276
101.	Lohr a.Main, St Main-Spessart 15863 2	Altstadt Sanierungsgebiet I, III, IV 2007-2008 15,21 ha 2007	76,800	0,000	76,800
102.	Mainbernheim, St Kitzingen 2343 2	Altstadt/Nähebereich Sanierungsgebiet 2002, 2005-2008 17,6 ha 2002	247,100	0,000	247,100
103.	Marktbreit, Stadt Kitzingen 3599 2	Altstadt Sanierungsgebiet, 2004 12 ha 2004	263,538	0,000	263,538
104.	Marktrechwitz, GKSt Wunsiedel i. 17385 2	Innenstadt und Dörflas Sanierungsgebiet 2006 27,55 ha 2006	43,700	0,000	43,700
105.	Mellrichstadt, Stadt Rhön-Grabfeld 5876 2	Altstadt Sanierungsgebiete A, B 1971-92, 2001-2004 15,71 ha 1971	1.843,313	0,000	1.843,313

Bundesprogramm der Städtebauförderung
Programmbereich: Städtebauliche Sanierungs- und Entwicklungsmaßnahmen
Land: Bayern

Lfd. Nr.	Gemeinde-Ortsteil Kreis Einwohnerzahl 1 = Städtischer 2 = Ländlicher	Bezeichnung der Maßnahme Art des Gebietes (Förderung im Programmjahr) Gebietsgröße in ha Aufnahme in das Bundesprogramm	Finanzhilfe des Bundes bis einschl. 2009 1000 Euro	Finanzhilfe des Bundes Programmjahr 2010 1000 Euro	Finanzhilfe des Bundes insgesamt 1000 Euro
Ausfinanzierte Sanierungsmaßnahmen					
106.	Memmingen Memmingen, Kreisfreie 41085 2	Altstadt Sanierungsgebiete 2, 4, Kalchstraße 1971/85-92, 2001-2008 64,05 ha 1971	4.604,125	0,000	4.604,125
107.	Miltenberg, St Miltenberg 9347 2	Altstadt Sanierungsgebiete 1 - 5 1983/89-92, 1997-98, 2000-03, 2007-08 44,13 ha 1983	2.070,674	0,000	2.070,674
108.	Mindelheim, St Unterallgäu 14031 2	Altstadt Sanierungsgebiet 1986-1991, 2001-2007 23,05 ha 1986	1.091,312	0,000	1.091,312
109.	Mistelgau Bayreuth 3865 2	Ortskern Obersees Sanierungsgebiet 2007 6,22 ha 2007	60,000	0,000	60,000
110.	Monheim, Stadt Donau-Ries 4898 2	Altstadt Sanierungsgebiet 2004-2008 19,15 ha 2004	192,000	0,000	192,000
111.	Münchberg, St Hof 10933 2	Innenstadt Sanierungsgebiet I - III 2007 17,63 ha 2007	26,650	0,000	26,650
112.	München München, Kreisfreie 1330440 1	Haidhausen-Süd Sanierungsgebiete 8, 21, 22, Erg.-Geb. 1 1971/81-92, 1995 254,89 ha 1971	6.708,078	0,000	6.708,078

Bundesprogramm der Städtebauförderung
Programmbereich: Städtebauliche Sanierungs- und Entwicklungsmaßnahmen
Land: Bayern

Lfd. Nr.	Gemeinde-Ortsteil Kreis Einwohnerzahl 1 = Städtischer 2 = Ländlicher	Bezeichnung der Maßnahme Art des Gebietes (Förderung im Programmjahr) Gebietsgröße in ha Aufnahme in das Bundesprogramm	Finanzhilfe des Bundes bis einschl. 2009 1000 Euro	Finanzhilfe des Bundes Programmjahr 2010 1000 Euro	Finanzhilfe des Bundes insgesamt 1000 Euro
Ausfinanzierte Sanierungsmaßnahmen					
113.	München München, Kreisfreie 1330440 1	Giesing Sanierungsgebiet, 1978/88-92,96-97, 2000-2001 1,52 ha 1978	635,177	0,000	635,177
114.	München München, Kreisfreie 1330440 1	Hasenberg Satzungsgebiet, 1990-92/95-99 163,45 ha 1990	667,313	0,000	667,313
115.	München München, Kreisfreie 1330440 1	Westend/Schwanthaler Höhe Sanierungsgebiete 11 - 15 1972/81/90-92, 1995 249 ha 1972	5.591,336	0,000	5.591,336
116.	Münnerstadt, St Bad Kissingen 7803 2	Altstadt Sanierungsgebiete I, II 1974/84-92, 2001-06 4,08 ha 1974	632,509	0,000	632,509
117.	Nabburg, Stadt Schwandorf 6081 2	Altstadt Sanierungsgebiet 1986, 1990-2004, 2006-2008 10,6 ha 1986	3.109,029	0,000	3.109,029
118.	Nagel Wunsiedel i. 1792 2	Ortskern Sanierungsgebiet 2006-2007 12,5 ha 2006	90,000	0,000	90,000
119.	Neudrossenfeld Kulmbach 3939 2	Ortskern Sanierungsgebiet 2005, 2008 18,16 ha 2005	107,059	0,000	107,059

Bundesprogramm der Städtebauförderung
Programmbereich: Städtebauliche Sanierungs- und Entwicklungsmaßnahmen
Land: Bayern

Lfd. Nr.	Gemeinde-Ortsteil Kreis Einwohnerzahl 1 = Städtischer 2 = Ländlicher	Bezeichnung der Maßnahme Art des Gebietes (Förderung im Programmjahr) Gebietsgröße in ha Aufnahme in das Bundesprogramm	Finanzhilfe des Bundes bis einschl. 2009 1000 Euro	Finanzhilfe des Bundes Programmjahr 2010 1000 Euro	Finanzhilfe des Bundes insgesamt 1000 Euro
Ausfinanzierte Sanierungsmaßnahmen					
120.	Neuhaus a.d.Pegnitz, M Nürnberger Land 2865 2	Ortskern Sanierungsgebiet 2005-2007 13,2 ha 2005	249,547	0,000	249,547
121.	Neumarkt-Sankt Veit, Mühl Dorf a.Inn 6062 2	Altstadt Sanierungsgebiet 2007-2008 29,5 ha 2007	4,650	0,000	4,650
122.	Neunburg vorm Wald, St Schwandorf 8045 2	Altstadt Sanierungsgebiete I und II 2001-2007 3,76 ha 1974	366,594	0,000	366,594
123.	Neustadt a.d.Waldnaab, Neustadt a.d.Waldnaab 5889 2	Altstadt Sanierungsgebiet 2004-2009 3,6 ha 2004	121,050	0,000	121,050
124.	Neustadt b.Coburg, Coburg 15934 2	Altstadt Sanierungsgebiete I, IA 2002, 2005 10,9 ha 2002	278,589	0,000	278,589
125.	Neutraubling, St Regensburg 12669 1	Stadtkern Sanierungsgebiet, 2004-2007 12 ha 2004	68,050	0,000	68,050
126.	Nördlingen, GKSt Donau-Ries 18990 2	Altstadt Sanierungsgebiete I - IV 1971, 1985-2008 56,85 ha 1971	9.478,453	0,000	9.478,453

Bundesprogramm der Städtebauförderung
Programmbereich: Städtebauliche Sanierungs- und Entwicklungsmaßnahmen
Land: Bayern

Lfd. Nr.	Gemeinde-Ortsteil Kreis Einwohnerzahl 1 = Städtischer 2 = Ländlicher	Bezeichnung der Maßnahme Art des Gebietes (Förderung im Programmjahr) Gebietsgröße in ha Aufnahme in das Bundesprogramm	Finanzhilfe des Bundes bis einschl. 2009 1000 Euro	Finanzhilfe des Bundes Programmjahr 2010 1000 Euro	Finanzhilfe des Bundes insgesamt 1000 Euro
Ausfinanzierte Sanierungsmaßnahmen					
127.	Nürnberg Nürnberg, Kreisfreie 503673 1	Gostenhof Ost Satzungsgebiet 2, 1986/88-92 25,4 ha 1986	1.310,390	0,000	1.310,390
128.	Nürnberg Nürnberg, Kreisfreie 503673 1	Kleinweidenmühle Satzungsgebiet, 1977-92 4,4 ha 1977	1.608,943	0,000	1.608,943
129.	Oberviechtach, St Schwandorf 4876 2	Altstadt Sanierungsgebiet, 2004-2008 18 ha 2004	178,341	0,000	178,341
130.	Ochsenfurt, St Würzburg 11248 2	Altstadt Sanierungsgebiet I und II 2005-2007 14,33 ha 2005	329,550	0,000	329,550
131.	Ornbau, Stadt Ansbach 1634 2	Altstadt Satzungsgebiet, 1986-92/98 9,6 ha 1986	129,868	0,000	129,868
132.	Pappenheim, St Weißenburg- 4099 2	Altstadt Sanierungsgebiete 1-4 2001-2002 11,66 ha 1986	197,033	0,000	197,033
133.	Parkstein, M Neustadt a.d.Waldnaab 2280 2	Ortskern Sanierungsgebiet 2002, 2004-2007 27,3 ha 2002	576,650	0,000	576,650

Bundesprogramm der Städtebauförderung
Programmbereich: Städtebauliche Sanierungs- und Entwicklungsmaßnahmen
Land: Bayern

Lfd. Nr.	Gemeinde-Ortsteil Kreis Einwohnerzahl 1 = Städtischer 2 = Ländlicher	Bezeichnung der Maßnahme Art des Gebietes (Förderung im Programmjahr) Gebietsgröße in ha Aufnahme in das Bundesprogramm	Finanzhilfe des Bundes bis einschl. 2009 1000 Euro	Finanzhilfe des Bundes Programmjahr 2010 1000 Euro	Finanzhilfe des Bundes insgesamt 1000 Euro
Ausfinanzierte Sanierungsmaßnahmen					
134.	Parsberg, St Neumarkt i.d.OPf. 6601 2	Altstadt St-Mitte 1 und 2 Sanierungsgebiet, 2004-2007 20,43 ha 2004	261,483	0,000	261,483
135.	Passau Passau, Kreisfreie Stadt 50627 2	Innstadt Sanierungsgebiet 1988/98-2000, 2002-2008 11,11 ha 1988	1.835,632	0,000	1.835,632
136.	Penzberg, St Weilheim-Schongau 16176 2	Altstadt, UG, , 1971-82 Satzungsgebiet a, 1971-80 Satzungsgebiet b+c, 1971-82 Innenstadt 2006-2008 43,35 ha 1971	972,219	0,000	972,219
137.	Pfeffenhausen, M Landshut 4751 2	Ortskern Untersuchungsgebiet, u. Satzungs- gebiet, 1971-88 33,74 ha 1971	913,627	0,000	913,627
138.	Pfreimd, Stadt Schwandorf 5460 2	Altstadt Sanierungsgebiet 2002-2005, 2007 12 ha 2002	206,561	0,000	206,561
139.	Plattling, St Deggendorf 12673 2	Innenstadt Sanierungsgebiet 2002, 2004-2007 35 ha 2002	446,300	0,000	446,300
140.	Pocking, St Passau 14884 2	Stadtmitte Sanierungsgebiet 2001-2009 31 ha 2001	833,794	0,000	833,794

Bundesprogramm der Städtebauförderung
Programmbereich: Städtebauliche Sanierungs- und Entwicklungsmaßnahmen
Land: Bayern

Lfd. Nr.	Gemeinde-Ortsteil Kreis Einwohnerzahl 1 = Städtischer 2 = Ländlicher	Bezeichnung der Maßnahme Art des Gebietes (Förderung im Programmjahr) Gebietsgröße in ha Aufnahme in das Bundesprogramm	Finanzhilfe des Bundes bis einschl. 2009 1000 Euro	Finanzhilfe des Bundes Programmjahr 2010 1000 Euro	Finanzhilfe des Bundes insgesamt 1000 Euro
Ausfinanzierte Sanierungsmaßnahmen					
141.	Pöttmes, Markt Aichach-Friedberg 6348 2	Ortskern Sanierungsgebiet 2004-2008 31 ha 2004	596,715	0,000	596,715
142.	Prichsenstadt, St Kitzingen 3174 1	Altstadt Sanierungsgebiet 2001, 2004-2006, 2009 15 ha 2001	123,040	0,000	123,040
143.	Regensburg Regensburg, Kreisfreie 134218 1	Altstadt Satzungsgebiet I B, 1971-97 3,12 ha 1971	3.200,848	0,000	3.200,848
144.	Regensburg Regensburg, Kreisfreie 134218 1	Altstadt Sanierungsgebiete III - VII SG Marinaqua 1971/77/83/84/1991/ 1996-2006, 2008 65,32 ha 1971	15.719,921	0,000	15.719,921
145.	Regensburg Regensburg, Kreisfreie 134218 1	Altstadt Satzungsgebiet I A 1971-97 0 ha 1971	5.101,322	0,000	5.101,322
146.	Reichenberg, M Würzburg 4025 1	Ortskern Untersuchungsgebiet 2001, 2003-2004, 2006 19,8 ha 2001	228,700	0,000	228,700
147.	Rimpar, M Würzburg 7752 1	Altort Untersuchungsgebiet 2001-2002, 2005, 2007 27,8 ha 2001	30,600	0,000	30,600

Bundesprogramm der Städtebauförderung
Programmbereich: Städtebauliche Sanierungs- und Entwicklungsmaßnahmen
Land: Bayern

Lfd. Nr.	Gemeinde-Ortsteil Kreis Einwohnerzahl 1 = Städtischer 2 = Ländlicher	Bezeichnung der Maßnahme Art des Gebietes (Förderung im Programmjahr) Gebietsgröße in ha Aufnahme in das Bundesprogramm	Finanzhilfe des Bundes bis einschl. 2009 1000 Euro	Finanzhilfe des Bundes Programmjahr 2010 1000 Euro	Finanzhilfe des Bundes insgesamt 1000 Euro
Ausfinanzierte Sanierungsmaßnahmen					
148.	Roßtal, M Fürth 9806 1	Oberer Markt Sanierungsgebiet, 2004-2007 7,7 ha 2004	294,500	0,000	294,500
149.	Roth, St Roth 24499 1	Altstadt Sanierungsgebiete 1 - 4, 6 1979-2004 14,9 ha 1979	9.687,039	0,000	9.687,039
150.	Rothenburg ob der Ansbach 11053 2	Altstadt Sanierungsgebiet, 1977-92, 2000-2006 48,7 ha 1977	3.639,725	0,000	3.639,725
151.	Rotthalmünster, Markt Passau 4984 2	Marktkern Sanierungsgebiet, 2004-2007 24,2 ha 2004	244,100	0,000	244,100
152.	Röttingen, Stadt Würzburg 1650 2	Altstadt Sanierungsgebiet 2001-2007 12,2 ha 2001	453,652	0,000	453,652
153.	Scheinfeld, Stadt Neustadt a.d.Aisch-Bad 4669 2	Altstadt Sanierungsgebiet 2002, 2004-05, 2007 16,3 ha 2002	84,960	0,000	84,960
154.	Schierling, M Regensburg 7218 2	Ortskern Untersuchungsgebiet 2003-2007 18,66 ha 2003	982,443	0,000	982,443

Bundesprogramm der Städtebauförderung
Programmbereich: Städtebauliche Sanierungs- und Entwicklungsmaßnahmen
Land: Bayern

Lfd. Nr.	Gemeinde-Ortsteil Kreis Einwohnerzahl 1 = Städtischer 2 = Ländlicher	Bezeichnung der Maßnahme Art des Gebietes (Förderung im Programmjahr) Gebietsgröße in ha Aufnahme in das Bundesprogramm	Finanzhilfe des Bundes bis einschl. 2009 1000 Euro	Finanzhilfe des Bundes des Bundes Programmjahr 2010 1000 Euro	Finanzhilfe des Bundes insgesamt 1000 Euro
Ausfinanzierte Sanierungsmaßnahmen					
155.	Schongau, St Weilheim-Schongau 12033 2	Altstadt Sanierungsgebiet II 2002, 2004-2008 0 ha 2002	459,709	0,000	459,709
156.	Schrobenhausen, St Neuburg- 16023 2	Altstadt Sanierungsgebiet 2006-2008 16,49 ha 2006	110,837	0,000	110,837
157.	Schwabach Schwabach, Kreisfreie 38751 1	Altstadt Untersuchungsgebiet u. Satzungsgebiet 5, 1972-83 0,85 ha 1972	339,116	0,000	339,116
158.	Schweinfurt Schweinfurt, Kreisfreie 53533 1	Stadtkern Sanierungsgebiete 1 - 3 1972-92/95, 2002-05 16,99 ha 1972	8.673,255	0,000	8.673,255
159.	Schweinfurt Schweinfurt, Kreisfreie 53533 1	Alt-Oberndorf Sanierungsgebiet 2001-2004, 2006 13,2 ha 2001	513,495	0,000	513,495
160.	Selb, GKSt Wunsiedel i. 16038 2	Stadtkern Sanierungsgebiete I, II, IV 2005, 2007-2008 5,76 ha 2005	291,450	0,000	291,450
161.	Simbach, M Dingolfing-Landau 3629 2	Marktkern - Ortskern Sanierungsgebiet 2005-2008 15,7 ha 2005	287,000	0,000	287,000

Bundesprogramm der Städtebauförderung
Programmbereich: Städtebauliche Sanierungs- und Entwicklungsmaßnahmen
Land: Bayern

Lfd. Nr.	Gemeinde-Ortsteil Kreis Einwohnerzahl 1 = Städtischer 2 = Ländlicher	Bezeichnung der Maßnahme Art des Gebietes (Förderung im Programmjahr) Gebietsgröße in ha Aufnahme in das Bundesprogramm	Finanzhilfe des Bundes bis einschl. 2009 1000 Euro	Finanzhilfe des Bundes Programmjahr 2010 1000 Euro	Finanzhilfe des Bundes insgesamt 1000 Euro
Ausfinanzierte Sanierungsmaßnahmen					
162.	Sonthofen, St Oberallgäu 20881 2	Innenstadt Sanierungsgebiet, 2004-2008 50,4 ha 2004	404,440	0,000	404,440
163.	Spalt, St Roth 5042 2	Altstadt Sanierungsgebiet, 2004-2007 13,5 ha 2004	147,750	0,000	147,750
164.	Speichersdorf Bayreuth 5998 2	Ortskern - Kirchenlaibach Sanierungsgebiet 2005, 2007 13,9 ha 2005	123,800	0,000	123,800
165.	Stadtlauringen, M Schweinfurt 4254 2	Altort Sanierungsgebiet, 2002-2007 14,5 ha 2002	374,600	0,000	374,600
166.	Stammbach, M Hof 2414 2	Ortskern Sanierungsgebiet 2006 15,84 ha 2006	27,344	0,000	27,344
167.	Stein, St Fürth 13863 1	Alt-Stein Sanierungsgebiet I und II 2003-2007 17 ha 2003	270,092	0,000	270,092
168.	Straubing Straubing, Kreisfreie 44493 2	Innenstadt Sanierungsgebiete I - IV 1973-92/95, 2001, 2008-2009 103,52 ha 1973	10.897,905	0,000	10.897,905

Bundesprogramm der Städtebauförderung
Programmbereich: Städtebauliche Sanierungs- und Entwicklungsmaßnahmen
Land: Bayern

Lfd. Nr.	Gemeinde-Ortsteil Kreis Einwohnerzahl 1 = Städtischer 2 = Ländlicher	Bezeichnung der Maßnahme Art des Gebietes (Förderung im Programmjahr) Gebietsgröße in ha Aufnahme in das Bundesprogramm	Finanzhilfe des Bundes bis einschl. 2009 1000 Euro	Finanzhilfe des Bundes des Bundes Programmjahr 2010 1000 Euro	Finanzhilfe des Bundes insgesamt 1000 Euro
Ausfinanzierte Sanierungsmaßnahmen					
169.	Sulzbach-Rosenberg, St Amberg-Sulzbach 19781 2	Altstadt Sanierungsgebiete A - F 1983/91-92, 2001-2004, 2006-2008 7,34 ha 1983	5.223,513	0,000	5.223,513
170.	Sulzfeld a.Main Kitzingen 1273 2	Altort Sanierungsgebiet, 2004-2008 10 ha 2004	293,600	0,000	293,600
171.	Tann, Markt Rottal-Inn 3915 2	Marktkern Sanierungsgebiet, 2004-2007 12,6 ha 2004	149,700	0,000	149,700
172.	Theilheim Würzburg 2482 1	Altort Sanierungsgebiet, 2002-2004 16,3 ha 2002	44,800	0,000	44,800
173.	Tirschenreuth, St Tirschenreuth 9149 2	Altstadt Satzungsgebiete 1, 2, 3 und 5 2004 27,7 ha 2004	71,500	0,000	71,500
174.	Tittmoning, St Traunstein 6034 2	Altstadt Sanierungsgebiet, 1986-92, 2001-2002, 2004-2008 17 ha 1986	3.066,421	0,000	3.066,421
175.	Traunstein, GKSt Traunstein 18780 2	Stadtkern - Altstadt Sanierungsgebiet I 2005-2008 150 ha 2005	401,790	0,000	401,790

Bundesprogramm der Städtebauförderung
Programmbereich: Städtebauliche Sanierungs- und Entwicklungsmaßnahmen
Land: Bayern

Lfd. Nr.	Gemeinde-Ortsteil Kreis Einwohnerzahl 1 = Städtischer 2 = Ländlicher	Bezeichnung der Maßnahme Art des Gebietes (Förderung im Programmjahr) Gebietsgröße in ha Aufnahme in das Bundesprogramm	Finanzhilfe des Bundes bis einschl. 2009 1000 Euro	Finanzhilfe des Bundes des Bundes Programmjahr 2010 1000 Euro	Finanzhilfe des Bundes insgesamt 1000 Euro
Ausfinanzierte Sanierungsmaßnahmen					
176.	Treuchtlingen, St Weißenburg- 12793 2	Altstadt Sanierungsgebiete I, II 1971/80/89-92, 2001-2008 35,9 ha 1971	3.862,139	0,000	3.862,139
177.	Trostberg, St Traunstein 11610 2	Altstadt Sanierungsgebiet I 2002-2008 22,3 ha 2002	496,715	0,000	496,715
178.	Uehlfeld, Markt Neustadt a.d.Aisch-Bad 2937 2	Ortskern Sanierungsgebiet 2005-2007 61,2 ha 2005	285,000	0,000	285,000
179.	Uffenheim, Stadt Neustadt a.d.Aisch-Bad 6184 2	Altstadt Sanierungsgebiet 2002-2008 15 ha 2002	658,985	0,000	658,985
180.	Veitshöchheim Würzburg 9967 1	Altort Satzungsgebiet, 1971/82-92 11,5 ha 1971	2.838,411	0,000	2.838,411
181.	Velburg, St Neumarkt i.d.OPf. 5212 2	Altstadt Sanierungsgebiet 2004-2007 16,42 ha 2005	130,350	0,000	130,350
182.	Vilseck, St Amberg-Sulzbach 6426 2	Altstadt Sanierungsgebiet, 2004-2006 17,5 ha 2004	190,750	0,000	190,750

Bundesprogramm der Städtebauförderung
Programmbereich: Städtebauliche Sanierungs- und Entwicklungsmaßnahmen
Land: Bayern

Lfd. Nr.	Gemeinde-Ortsteil Kreis Einwohnerzahl 1 = Städtischer 2 = Ländlicher	Bezeichnung der Maßnahme Art des Gebietes (Förderung im Programmjahr) Gebietsgröße in ha Aufnahme in das Bundesprogramm	Finanzhilfe des Bundes bis einschl. 2009 1000 Euro	Finanzhilfe des Bundes des Programmjahr 2010 1000 Euro	Finanzhilfe des Bundes insgesamt 1000 Euro
Ausfinanzierte Sanierungsmaßnahmen					
183.	Vilshofen an der Donau, Passau 16286 2	Innenstadt Sanierungsgebiet 1986-92/95, 2001-07, 2009 28,19 ha 1986	3.158,029	0,000	3.158,029
184.	Vohburg a.d.Donau, St Pfaffenhofen a.d.Ilm 7150 1	Altstadt Sanierungsgebiet 2005-2009 16,2 ha 2005	375,000	0,000	375,000
185.	Vohenstrauß, St Neustadt a.d.Waldnaab 7659 2	Innenstadt I Sanierungsgebiet 2004-2008 22 ha 2004	241,800	0,000	241,800
186.	Volkach, Stadt Kitzingen 9179 2	Altstadt Sanierungsgebiet 2007-2008 17,2 ha 2007	170,500	0,000	170,500
187.	Waischenfeld, St Bayreuth 3210 2	Innenstadt Sanierungsgebiet 2005, 2007-2009 12,5 ha 2005	148,000	0,000	148,000
188.	Waltenhofen Oberallgäu 8865 2	Ortskern Untersuchungsgebiet 2007 13 ha 2007	15,300	0,000	15,300
189.	Wasserburg a.Inn, St Rosenheim 12198 2	Altstadt Sanierungsgebiet 1 1975-92 1,65 ha 1975	223,079	0,000	223,079

Bundesprogramm der Städtebauförderung
Programmbereich: Städtebauliche Sanierungs- und Entwicklungsmaßnahmen
Land: Bayern

Lfd. Nr.	Gemeinde-Ortsteil Kreis Einwohnerzahl 1 = Städtischer 2 = Ländlicher	Bezeichnung der Maßnahme Art des Gebietes (Förderung im Programmjahr) Gebietsgröße in ha Aufnahme in das Bundesprogramm	Finanzhilfe des Bundes bis einschl. 2009 1000 Euro	Finanzhilfe des Bundes Programmjahr 2010 1000 Euro	Finanzhilfe des Bundes insgesamt 1000 Euro
Ausfinanzierte Sanierungsmaßnahmen					
190.	Wassertrüdingen, St Ansbach 5979 2	Altstadt Sanierungsgebiet, 2004-2007 30,3 ha 2004	259,610	0,000	259,610
191.	Weidenberg, Markt Bayreuth 6392 2	Marktkern/Oberer Markt Sanierungsgebiet 2006-2008 18 ha 2006	294,000	0,000	294,000
192.	Weißenhorn, St Neu-Ulm 13266 2	Altstadt Sanierungsgebiet 2004-2005 13,33 ha 2004	30,010	0,000	30,010
193.	Weitramsdorf Coburg 5110 2	Ortskern Untersuchungsgebiet 2007-2009 39,2 ha 2007	95,700	0,000	95,700
194.	Wemding, Stadt Donau-Ries 5601 2	Altstadt Sanierungsgebiete 2005-2008 31,94 ha 2005	219,400	0,000	219,400
195.	Wendelstein, M Roth 15799 1	Ortskern Sanierungsgebiet, 2004-2007 15,5 ha 2004	363,450 (60,000) *)	0,000	363,450
196.	Werneck, M Schweinfurt 10451 2	Ortskern Sanierungsgebiet 2002-2005, 2007 15,5 ha 2002	162,300	0,000	162,300

Bundesprogramm der Städtebauförderung
Programmbereich: Städtebauliche Sanierungs- und Entwicklungsmaßnahmen
Land: Bayern

Lfd. Nr.	Gemeinde-Ortsteil Kreis Einwohnerzahl 1 = Städtischer 2 = Ländlicher	Bezeichnung der Maßnahme Art des Gebietes (Förderung im Programmjahr) Gebietsgröße in ha Aufnahme in das Bundesprogramm	Finanzhilfe des Bundes bis einschl. 2009 1000 Euro	Finanzhilfe des Bundes Programmjahr 2010 1000 Euro	Finanzhilfe des Bundes insgesamt 1000 Euro
Ausfinanzierte Sanierungsmaßnahmen					
197.	Wilhermsdorf, M Fürth 5073 1	Altort Sanierungsgebiet 2005-2007 26,6 ha 2005	431,650	0,000	431,650
198.	Winzer, M Deggendorf 3813 2	Ortskern Unterwinzer Sanierungsgebiet, 2004-2009 6 ha 2004	314,978	0,000	314,978
199.	Wunsiedel, St Wunsiedel i. 9566 2	Altstadt Sanierungsgebiete I - III 1986-97, 1999-2004 24,26 ha 1986	2.364,366	0,000	2.364,366
200.	Würzburg Würzburg, Kreisfreie 133195 1	Grombühl Untersuchungsgebiet, u. Satzungsgebiet A, 1971-92 6,8 ha 1971	2.883,644	0,000	2.883,644
201.	Würzburg Würzburg, Kreisfreie 133195 1	Alter Hafen Sanierungsgebiet 2001-2006 8,24 ha 2002	1.424,873	0,000	1.424,873
202.	Zell a.Main, M Würzburg 4242 1	Alter Ortskern Untersuchungsgebiet 2006-2007, 2009 8,3 ha 2006	131,000	0,000	131,000
203.	Zirndorf, St Fürth 25847 1	Stadtkern Sanierungsgebiet 1-3, 2002, 2004 54,9 ha 2002	690,560 (120,000) *	0,000	690,560
Ausfinanzierte Sanierungsmaßnahmen					
Summe Sanierung		Anzahl: 203	293.166,35	0,000	293.166,35

Bundesprogramm der Städtebauförderung
Programmbereich: Städtebauliche Sanierungs- und Entwicklungsmaßnahmen
Land: Bayern

Lfd. Nr.	Gemeinde-Ortsteil Kreis Einwohnerzahl 1 = Städtischer 2 = Ländlicher	Bezeichnung der Maßnahme Art des Gebietes (Förderung im Programmjahr) Gebietsgröße in ha Aufnahme in das Bundesprogramm	Finanzhilfe des Bundes bis einschl. 2009 1000 Euro	Finanzhilfe des Bundes Programmjahr 2010 1000 Euro	Finanzhilfe des Bundes insgesamt 1000 Euro
----------	--	---	--	--	---

A u s f i n a n z i e r t e S a n i e r u n g s m a ß n a h m e n

0

0

Bundesprogramm der Städtebauförderung
Programmbereich: Städtebauliche Sanierungs- und Entwicklungsmaßnahmen
Land: Bayern

Lfd. Nr.	Gemeinde-Ortsteil Kreis Einwohnerzahl 1 = Städtischer 2 = Ländlicher	Bezeichnung der Maßnahme Art des Gebietes (Förderung im Programmjahr) Gebietsgröße in ha Aufnahme in das Bundesprogramm	Finanzhilfe des Bundes bis einschl. 2009 1000 Euro	Finanzhilfe des Bundes Programmjahr 2010 1000 Euro	Finanzhilfe des Bundes insgesamt 1000 Euro
----------	--	---	--	--	---

Ausfinanzierte Entwicklungsmaßnahmen

1.	Erlangen Erlangen, Kreisfreie 105554 1	Erlangen-West Entwicklungsbereich lt. VO, 1979-91 110 ha 1979	850,278	0,000	850,278
2.	Rödental, St Coburg 13351 2	Ortszentrum 2002 64 ha 2002	810,005	0,000	810,005

Ausfinanzierte Entwicklungsmaßnahmen

Summe Entwicklung	Anzahl: 2	1.660,283	0,000	1.660,283
--------------------------	------------------	------------------	--------------	------------------

Bundesprogramm der Städtebauförderung
Programmbereich: Städtebauliche Sanierungs- und Entwicklungsmaßnahmen
Land: Bayern

Lfd. Nr.	Gemeinde-Ortsteil Kreis Einwohnerzahl 1 = Städtischer 2 = Ländlicher	Bezeichnung der Maßnahme Art des Gebietes (Förderung im Programmjahr) Gebietsgröße in ha Aufnahme in das Bundesprogramm	Finanzhilfe des Bundes bis einschl. 2009 1000 Euro	Finanzhilfe des Bundes Programmjahr 2010 1000 Euro	Finanzhilfe des Bundes insgesamt 1000 Euro
----------	--	---	--	--	---

A b g e r e c h n e t e Sanierungsmaßnahmen

1.	Abenberg, St Roth 5471 1	Ortskern Satzungsgebiet, 1986-2001 14 ha 1986	797,615	0,000	797,615
2.	Abensberg, St Kelheim 12659 2	Altstadt Satzungsgebiet, 1985-91/95-98 14 ha 1985	1.073,202	0,000	1.073,202
3.	Aichach, St Aichach-Friedberg 20885 2	Altstadt Untersuchungsgebiet, u. Satzungs- gebiet I, 1986-2001 27,4 ha 1986	445,335	0,000	445,335
4.	Aldersbach Passau 4325 2	Klosterbereich Satzungsgebiet, 1986-98 8,9 ha 1986	924,927	0,000	924,927
5.	Allersberg, M Roth 8103 1	Ortskern Untersuchungsgebiet 1986-99 31,6 ha 1986	282,949	0,000	282,949
6.	Altdorf b.Nürnberg, St Nürnberger Land 15382 1	Altstadt Satzungsgebiet, 1986-92, im LP seit 1975 -2000 22,14 ha 1986	1.708,226	0,000	1.708,226
7.	Altmannstein, M Eichstätt 6765 2	Ortskern Satzungsgebiet, 1986-1999 8,55 ha 1986	308,207	0,000	308,207

Bundesprogramm der Städtebauförderung
Programmbereich: Städtebauliche Sanierungs- und Entwicklungsmaßnahmen
Land: Bayern

Lfd. Nr.	Gemeinde-Ortsteil Kreis Einwohnerzahl 1 = Städtischer 2 = Ländlicher	Bezeichnung der Maßnahme Art des Gebietes (Förderung im Programmjahr) Gebietsgröße in ha Aufnahme in das Bundesprogramm	Finanzhilfe des Bundes bis einschl. 2009 1000 Euro	Finanzhilfe des Bundes des Programmjahr 2010 1000 Euro	Finanzhilfe des Bundes insgesamt 1000 Euro
A b g e r e c h n e t e Sanierungsmaßnahmen					
8.	Altötting, St Altötting 12599 2	Altstadt Untersuchungsgebiet 1986-1999 62 ha 1986	1.515,929	0,000	1.515,929
9.	Altusried, M Oberallgäu 9919 2	Ortskern Untersuchungsgebiet 1986/90-2000 3,51 ha 1986	227,014	0,000	227,014
10.	Alzenau, St Aschaffenburg 18777 1	Stadtkern Untersuchungsgebiet Satzungsgebiete I+II, 1986-92/95-2001 17,42 ha 1986	717,905	0,000	717,905
11.	Amberg Amberg, Kreisfreie Stadt 43715 2	Altstadt Satzungsgebiet A, 1971-97 1,65 ha 1971	4.377,886	0,000	4.377,886
12.	Ansbach Ansbach, Kreisfreie 40420 2	Stadtkern Untersuchungsgebiet, und Satzungsgebiete 1-8, 1971/87/90/92 211,68 ha 1971	8.936,599	0,000	8.936,599
13.	Arnstein, St Main-Spessart 8167 2	Altstadt Satzungsgebiet, 1986-91/95-2001 7 ha 1986	728,847	0,000	728,847
14.	Asbach-Bäumenheim Donau-Ries 4284 2	Ortskern Untersuchungsgebiet 1986-87 16 ha 1986	260,248	0,000	260,248

Bundesprogramm der Städtebauförderung
Programmbereich: Städtebauliche Sanierungs- und Entwicklungsmaßnahmen
Land: Bayern

Lfd. Nr.	Gemeinde-Ortsteil Kreis Einwohnerzahl 1 = Städtischer 2 = Ländlicher	Bezeichnung der Maßnahme Art des Gebietes (Förderung im Programmjahr) Gebietsgröße in ha Aufnahme in das Bundesprogramm	Finanzhilfe des Bundes bis einschl. 2009 1000 Euro	Finanzhilfe des Bundes Programmjahr 2010 1000 Euro	Finanzhilfe des Bundes insgesamt 1000 Euro
A b g e r e c h n e t e Sanierungsmaßnahmen					
15.	Aschaffenburg Aschaffenburg, 68722 1	Schweinheim Untersuchungsgebiet u. Satzungsgebiete 1+2, 1971/87-91 8,26 ha 1971	1.426,419	0,000	1.426,419
16.	Aub, Stadt Würzburg 1516 2	Altstadt Untersuchungsgebiet, 1986-2001 8,6 ha 1986	176,447	0,000	176,447
17.	Auerbach i.d.OPf., St Amberg-Sulzbach 8904 2	Altstadt Satzungsgebiet, 1986/87-97, im LP seit 1984 12,6 ha 1986	486,903	0,000	486,903
18.	Augsburg Augsburg, Kreisfreie 263646 1	Textilviertel Untersuchungsgebiet 2005 200 ha 2005	14,640	0,000	14,640
19.	Augsburg Augsburg, Kreisfreie 263646 1	Altstadt/An der Vogelmauer Satzungsgebiet 7, 1976-2000 0,6 ha 1976	596,473	0,000	596,473
20.	Babenhausen, M Unterallgäu 5192 2	Kernbereich Untersuchungsgebiet 1986/87/88/90-92 31 ha 1986	263,264	0,000	263,264
21.	Bad Bayersoien Garmisch-Partenkirchen 1170 2	Dorfkern Untersuchungsgebiet, 1986-2000 1,5 ha 1986	101,338	0,000	101,338

Bundesprogramm der Städtebauförderung
Programmbereich: Städtebauliche Sanierungs- und Entwicklungsmaßnahmen
Land: Bayern

Lfd. Nr.	Gemeinde-Ortsteil Kreis Einwohnerzahl 1 = Städtischer 2 = Ländlicher	Bezeichnung der Maßnahme Art des Gebietes (Förderung im Programmjahr) Gebietsgröße in ha Aufnahme in das Bundesprogramm	Finanzhilfe des Bundes bis einschl. 2009 1000 Euro	Finanzhilfe des Bundes Programmjahr 2010 1000 Euro	Finanzhilfe des Bundes insgesamt 1000 Euro
A b g e r e c h n e t e Sanierungsmaßnahmen					
22.	Bad Birnbach, M Rottal-Inn 5489 2	Ortskern Satzungsgebiet 1, 1986/88/89-97 2,33 ha 1986	549,843	0,000	549,843
23.	Bad Birnbach, M Rottal-Inn 5489 2	Ortskern Untersuchungsgebiet, u. Satzungs- gebiet 1, 1986/88-92 27,06 ha 1986	998,297	0,000	998,297
24.	Bad Brückenau, St Bad Kissingen 6852 2	Altstadt Untersuchungsgebiet 1971-82 20 ha 1971	66,672	0,000	66,672
25.	Bad Griesbach i.Rottal, Passau 8448 2	Ortskern Satzungsgebiet, 1986-92/95 34 ha 1986	204,517	0,000	204,517
26.	Bad Kissingen, GKSt Bad Kissingen 20791 2	Altstadt Untersuchungsgebiet u. Satzungsgebiet I, 1988-92/98-2000 40,15 ha 1988	2.510,597	0,000	2.510,597
27.	Bad Königshofen i. Rhön-Grabfeld 6938 2	Altstadt Untersuchungsgebiet u. Satzungsgebiete I + II, 1971/84-92 21,28 ha 1971	1.408,149	0,000	1.408,149
28.	Bad Kötzing, St Cham 7323 2	Altstadt Satzungsgebiet, 1986/89-91, im LP seit 1976 -2000 18 ha 1986	328,096	0,000	328,096

Bundesprogramm der Städtebauförderung
Programmbereich: Städtebauliche Sanierungs- und Entwicklungsmaßnahmen
Land: Bayern

Lfd. Nr.	Gemeinde-Ortsteil Kreis Einwohnerzahl 1 = Städtischer 2 = Ländlicher	Bezeichnung der Maßnahme Art des Gebietes (Förderung im Programmjahr) Gebietsgröße in ha Aufnahme in das Bundesprogramm	Finanzhilfe des Bundes bis einschl. 2009 1000 Euro	Finanzhilfe des Bundes Programmjahr 2010 1000 Euro	Finanzhilfe des Bundes insgesamt 1000 Euro
A b g e r e c h n e t e Sanierungsmaßnahmen					
29.	Bad Reichenhall, GKSt Berchtesgadener Land 17402 1	Innenstadt Satzungsgebiet, 1986-98 69,6 ha 1986	682,524	0,000	682,524
30.	Bad Rodach, St Coburg 6331 2	Altstadt Satzungsgebiet 1986-98 9 ha 1986	290,414	0,000	290,414
31.	Bad Staffelstein, St Lichtenfels 10499 2	Altstadt Untersuchungsgebiet 1986-92 12,5 ha 1986	668,258	0,000	668,258
32.	Bad Tölz, St Bad Tölz- 17635 2	Altstadt Untersuchungsgebiet 1986-2001 68 ha 1986	492,732	0,000	492,732
33.	Bad Windsheim, St Neustadt a.d.Aisch-Bad 11794 2	Altstadt Untersuchungsgebiet u. Satzungsgebiete 1-10, 1979/87/89-92/99 67,03 ha 1979	1.441,843	0,000	1.441,843
34.	Bad Wörishofen, St Unterallgäu 14001 2	Stadtkern Untersuchungsgebiet 1986-99 68 ha 1986	1.720,497	0,000	1.720,497
35.	Bamberg Bamberg, Kreisfreie 69827 1	Altstadt M Ersatz-/ Ergänzungsgebiet M, 1971-83 0,12 ha 1971	38,347	0,000	38,347

Bundesprogramm der Städtebauförderung
Programmbereich: Städtebauliche Sanierungs- und Entwicklungsmaßnahmen
Land: Bayern

Lfd. Nr.	Gemeinde-Ortsteil Kreis Einwohnerzahl 1 = Städtischer 2 = Ländlicher	Bezeichnung der Maßnahme Art des Gebietes (Förderung im Programmjahr) Gebietsgröße in ha Aufnahme in das Bundesprogramm	Finanzhilfe des Bundes bis einschl. 2009 1000 Euro	Finanzhilfe des Bundes des Programmjahr 2010 1000 Euro	Finanzhilfe des Bundes insgesamt 1000 Euro
A b g e r e c h n e t e Sanierungsmaßnahmen					
36.	Bamberg Bamberg, Kreisfreie 69827 1	Altstadt L Satzungsgebiet L, 1971-83-2001 0,32 ha 1971	3.214,083	0,000	3.214,083
37.	Bamberg Bamberg, Kreisfreie 69827 1	Altstadt K Satzungsgebiet K, 1971-83 0,93 ha 1971	382,487	0,000	382,487
38.	Bamberg Bamberg, Kreisfreie 69827 1	Altstadt J Satzungsgebiet J, 1971-1999 0,35 ha 1971	2.048,000	0,000	2.048,000
39.	Bärnau, St Tirschenreuth 3276 2	Altstadt Satzungsgebiet, 1986/90-92, im LP seit 1985 -2000 28,47 ha 1986	296,038	0,000	296,038
40.	Bayreuth Bayreuth, Kreisfreie 72576 2	Altstadtkern Untersuchungsgebiet u. Satzungsgebiet D 1971/81/88/89-92 46,03 ha 1971	1.389,742	0,000	1.389,742
41.	Bechhofen, M Ansbach 5968 2	Ortskern Satzungsgebiet, 1986/87-91/95-1999 5,26 ha 1986	179,975	0,000	179,975
42.	Beilngries, St Eichstätt 8673 2	Altstadt Satzungsgebiet, 1986-91/98-2000 38,3 ha 1986	453,414	0,000	453,414

Bundesprogramm der Städtebauförderung
Programmbereich: Städtebauliche Sanierungs- und Entwicklungsmaßnahmen
Land: Bayern

Lfd. Nr.	Gemeinde-Ortsteil Kreis Einwohnerzahl 1 = Städtischer 2 = Ländlicher	Bezeichnung der Maßnahme Art des Gebietes (Förderung im Programmjahr) Gebietsgröße in ha Aufnahme in das Bundesprogramm	Finanzhilfe des Bundes bis einschl. 2009 1000 Euro	Finanzhilfe des Bundes Programmjahr 2010 1000 Euro	Finanzhilfe des Bundes insgesamt 1000 Euro
A b g e r e c h n e t e Sanierungsmaßnahmen					
43.	Berching, St Neumarkt i.d.OPf. 8580 2	Altstadt Satzungsgebiet, 1986/90-92, im LP seit 1975 -2000 18,5 ha 1986	705,838	0,000	705,838
44.	Burgau, St Günzburg 9254 2	Stadtkern Satzungsgebiet, 1986-92/95-1999 37 ha 1986	652,511	0,000	652,511
45.	Burgbernheim, Stadt Neustadt a.d.Aisch-Bad 2949 2	Altstadt Untersuchungsgebiet 1987-92-1999 33,6 ha 1987	468,343	0,000	468,343
46.	Burgebrach, Markt Bamberg 6476 2	Ortskern Satzungsgebiet 1971-92/98 20,7 ha 1971	1.478,657	0,000	1.478,657
47.	Burghaslach, M Neustadt a.d.Aisch-Bad 2514 2	Ortskern Satzungsgebiet, 1971-92 10,16 ha 1971	1.376,909	0,000	1.376,909
48.	Burghausen, St Altötting 18178 2	Altstadt Untersuchungsgebiet u. Satzungsgebiet I, 1971-92/95 36,63 ha 1971	4.613,898	0,000	4.613,898
49.	Burgkunstadt, St Lichtenfels 6676 2	Altstadt Untersuchungsgebiet: 1986/90-99 14,7 ha 1986	204,670	0,000	204,670

Bundesprogramm der Städtebauförderung
Programmbereich: Städtebauliche Sanierungs- und Entwicklungsmaßnahmen
Land: Bayern

Lfd. Nr.	Gemeinde-Ortsteil Kreis Einwohnerzahl 1 = Städtischer 2 = Ländlicher	Bezeichnung der Maßnahme Art des Gebietes (Förderung im Programmjahr) Gebietsgröße in ha Aufnahme in das Bundesprogramm	Finanzhilfe des Bundes bis einschl. 2009 1000 Euro	Finanzhilfe des Bundes des Bundes Programmjahr 2010 1000 Euro	Finanzhilfe des Bundes insgesamt 1000 Euro
A b g e r e c h n e t e Sanierungsmaßnahmen					
50.	Coburg Coburg, Kreisfreie Stadt 41177 2	Innenstadt Satzungsgebiet I, 1971-1984 2,5 ha 1971	5.045,582	0,000	5.045,582
51.	Creußen, Stadt Bayreuth 4694 2	Altstadt Satzungsgebiet, 1986/90-92, im LP seit 83-01 10,74 ha 1986	506,690	0,000	506,690
52.	Dettelbach, St Kitzingen 6957 2	Altstadt Satzungsgebiet 1986-92/95 13,88 ha 1986	494,624	0,000	494,624
53.	Dietfurt a.d.Altmühl, St Neumarkt i.d.OPf. 6054 2	Altstadt Satzungsgebiet, 1986-97, im LP seit 1985 14,5 ha 1986	413,022	0,000	413,022
54.	Donauwörth, GKSt Donau-Ries 18166 2	Altstadt Untersuchungsgebiet 1986-2000 48 ha 1986	1.075,247	0,000	1.075,247
55.	Dorfen, St Erding 13708 2	Altstadt Sanierungsgebiet, 1986/89-92 21,2 ha 1986	382,446	0,000	382,446
56.	Ebersberg, St Ebersberg 11366 1	Altstadt Satzungsgebiet, 1986-94 25 ha 1986	2.081,750	0,000	2.081,750

Bundesprogramm der Städtebauförderung
Programmbereich: Städtebauliche Sanierungs- und Entwicklungsmaßnahmen
Land: Bayern

Lfd. Nr.	Gemeinde-Ortsteil Kreis Einwohnerzahl 1 = Städtischer 2 = Ländlicher	Bezeichnung der Maßnahme Art des Gebietes (Förderung im Programmjahr) Gebietsgröße in ha Aufnahme in das Bundesprogramm	Finanzhilfe des Bundes bis einschl. 2009 1000 Euro	Finanzhilfe des Bundes Programmjahr 2010 1000 Euro	Finanzhilfe des Bundes insgesamt 1000 Euro
A b g e r e c h n e t e Sanierungsmaßnahmen					
57.	Eggenfelden, St Rottal-Inn 12827 2	Altstadt Untersuchungsgebiet u. Satzungsgebiete Altstadt A+B, 1986-92/95 34,05 ha 1986	496,464	0,000	496,464
58.	Eichstätt, GKSt Eichstätt 13835 2	Altstadt Sanierungsgebiet I, 1973-83 0,1 ha 1973	594,888	0,000	594,888
59.	Eichstätt, GKSt Eichstätt 13835 2	Altstadt Sanierungsgebiet II, 1973/90/91-92 74,27 ha 1973	1.879,289	0,000	1.879,289
60.	Ellingen, Stadt Weißenburg- 3643 2	Altstadt Satzungsgebiet 1986-91/99 47,4 ha 1986	318,535	0,000	318,535
61.	Elsenfeld, M Miltenberg 8834 1	Ortskern Untersuchungsgebiet u. Satzungsgebiete I+II, 1972-92 18,88 ha 1972	2.246,376	0,000	2.246,376
62.	Ensdorf Amberg-Sulzbach 2262 2	Ortskern Satzungsgebiet 1986-91 6,76 ha 1986	368,641	0,000	368,641
63.	Erlangen Erlangen, Kreisfreie 105554 1	Innenstadt/SG VI Satzungsgebiet VI, 1973-1984 0,2 ha 1973	199,479	0,000	199,479

Bundesprogramm der Städtebauförderung
Programmbereich: Städtebauliche Sanierungs- und Entwicklungsmaßnahmen
Land: Bayern

Lfd. Nr.	Gemeinde-Ortsteil Kreis Einwohnerzahl 1 = Städtischer 2 = Ländlicher	Bezeichnung der Maßnahme Art des Gebietes (Förderung im Programmjahr) Gebietsgröße in ha Aufnahme in das Bundesprogramm	Finanzhilfe des Bundes bis einschl. 2009 1000 Euro	Finanzhilfe des Bundes Programmjahr 2010 1000 Euro	Finanzhilfe des Bundes insgesamt 1000 Euro
A b g e r e c h n e t e Sanierungsmaßnahmen					
64.	Eschenbach i.d.OPf., Neustadt a.d.Waldnaab 4178 2	Altstadt Satzungsgebiet, 1986-97 12,4 ha 1986	578,271	0,000	578,271
65.	Essenbach, M Landshut 11196 2	Ortszentrum Untersuchungsgebiet u. Satzungsgebiet, 1986/87-91/95-98 17,46 ha 1986	509,042	0,000	509,042
66.	Essing, Markt Kelheim 994 2	Neuessing Untersuchungsgebiet 1986-97 5,9 ha 1986	144,696	0,000	144,696
67.	Falkenberg Rottal-Inn 3884 2	Ortskern Satzungsgebiet 1986-91/95-2000 15,5 ha 1986	224,917	0,000	224,917
68.	Feldkirchen-Westerham Rosenheim 10200 2	Ortsmitte Feldkirchen Untersuchungsgebiet 1986-2001 6,8 ha 1986	406,630	0,000	406,630
69.	Forchheim, GKSt Forchheim 30452 2	Stadtkern/ SG II Satzungsgebiet 1972-91 1,22 ha 1972	175,833	0,000	175,833
70.	Freilassing, St Berchtesgadener Land 15889 2	Ortszentrum Untersuchungsgebiet u. Satzungsgebiete I+II, 1986/89/91-92/95-98 50,66 ha 1986	1.280,121	0,000	1.280,121

Bundesprogramm der Städtebauförderung
Programmbereich: Städtebauliche Sanierungs- und Entwicklungsmaßnahmen
Land: Bayern

Lfd. Nr.	Gemeinde-Ortsteil Kreis Einwohnerzahl 1 = Städtischer 2 = Ländlicher	Bezeichnung der Maßnahme Art des Gebietes (Förderung im Programmjahr) Gebietsgröße in ha Aufnahme in das Bundesprogramm	Finanzhilfe des Bundes bis einschl. 2009 1000 Euro	Finanzhilfe des Bundes Programmjahr 2010 1000 Euro	Finanzhilfe des Bundes insgesamt 1000 Euro
A b g e r e c h n e t e Sanierungsmaßnahmen					
71.	Freising, GKSt Freising 45118 2	Altstadt Untersuchungsgebiet u. Satzungsgebiete I+II, 1986-92/2001 80,45 ha 1986	1.835,333	0,000	1.835,333
72.	Freystadt, St Neumarkt i.d.OPf. 8516 2	Altstadt Untersuchungsgebiet u. Satzungsgebiet, 1986/87-97 27,1 ha 1986	417,777	0,000	417,777
73.	Freyung, St Freyung-Grafenau 6996 2	Stadtkern Sanierungsgebiet 1986-92, 1998-2001 66 ha 1986	2.115,257	0,000	2.115,257
74.	Friedberg, St Aichach-Friedberg 29054 1	Altstadt Untersuchungsgebiet 1986-2000 31,8 ha 1986	2.277,090	0,000	2.277,090
75.	Fürstenstein Passau 3408 2	Ortskern Satzungsgebiet, 1986/89-98 14 ha 1986	659,055	0,000	659,055
76.	Fürstenzell, M Passau 7727 2	Marktkern Untersuchungsgebiet u. Satzungsgebiet, 1990-92/95-2000 52,05 ha 1990	163,409	0,000	163,409
77.	Fürth Fürth, Kreisfreie Stadt 114044 1	Innenstadt/SG Ia, Ib, II-V Untersuchungsgebiet, u. Satzungs- gebiete Ia-V, 1971/89/91-92 182,59 ha 1971	10.939,089	0,000	10.939,089

Bundesprogramm der Städtebauförderung
Programmbereich: Städtebauliche Sanierungs- und Entwicklungsmaßnahmen
Land: Bayern

Lfd. Nr.	Gemeinde-Ortsteil Kreis Einwohnerzahl 1 = Städtischer 2 = Ländlicher	Bezeichnung der Maßnahme Art des Gebietes (Förderung im Programmjahr) Gebietsgröße in ha Aufnahme in das Bundesprogramm	Finanzhilfe des Bundes bis einschl. 2009 1000 Euro	Finanzhilfe des Bundes Programmjahr 2010 1000 Euro	Finanzhilfe des Bundes insgesamt 1000 Euro
A b g e r e c h n e t e Sanierungsmaßnahmen					
78.	Furth im Wald, St Cham 9045 2	Altstadt Sanierungsgebiete I und II 1972/87-92 3,51 ha 1972	2.222,228	0,000	2.222,228
79.	Gaimersheim, M Eichstätt 11127 1	Ortskern Untersuchungsgebiet u. Satzungsgebiet A, 1979-84/86-01 0,7 ha 1979	929,120	0,000	929,120
80.	Gangkofen, M Rottal-Inn 6488 2	Marktkern Untersuchungsgebiet u. Satzungsgebiet I, 1986/89-91/95-2001 33,38 ha 1986	540,180	0,000	540,180
81.	Gefrees, St Bayreuth 4646 2	Altstadt Untersuchungsgebiet 1986-1999 11 ha 1986	161,568	0,000	161,568
82.	Geisenfeld, Stadt Pfaffenhofen a.d.Ilm 9947 2	Ortskern Sanierungsgebiet, 2004-2007 13 ha 2004	209,450	0,000	209,450
83.	Geisenfeld, Stadt Pfaffenhofen a.d.Ilm 9947 2	Ortskern Satzungsgebiet 1986-98 13 ha 1986	291,590	0,000	291,590
84.	Gemünden a.Main, St Main-Spessart 10717 2	Altstadt Untersuchungsgebiet u. Satzungsgebiet I, 1986-92 19,13 ha 1986	1.100,608	0,000	1.100,608

Bundesprogramm der Städtebauförderung
Programmbereich: Städtebauliche Sanierungs- und Entwicklungsmaßnahmen
Land: Bayern

Lfd. Nr.	Gemeinde-Ortsteil Kreis Einwohnerzahl 1 = Städtischer 2 = Ländlicher	Bezeichnung der Maßnahme Art des Gebietes (Förderung im Programmjahr) Gebietsgröße in ha Aufnahme in das Bundesprogramm	Finanzhilfe des Bundes bis einschl. 2009 1000 Euro	Finanzhilfe des Bundes Programmjahr 2010 1000 Euro	Finanzhilfe des Bundes insgesamt 1000 Euro
A b g e r e c h n e t e Sanierungsmaßnahmen					
85.	Gerolzhofen, Stadt Schweinfurt 6552 2	Altstadt Untersuchungsgebiet u. Satzungsgebiete I+II, 1983/84-92/95 40,15 ha 1983	1.241,263	0,000	1.241,263
86.	Gerolzhofen, Stadt Schweinfurt 6552 2	Rügshofen Untersuchungsgebiet 1986-87 1,64 ha 1986	145,411	0,000	145,411
87.	Grafenau, St Freyung-Grafenau 8607 2	Ortskern Untersuchungsgebiet u. Satzungsgebiet 1, 1974-98 32,15 ha 1974	2.127,843	0,000	2.127,843
88.	Gräfenberg, Stadt Forchheim 4049 2	Altstadt Satzungsgebiet, 1986/87-92/95-1999 11 ha 1986	424,884	0,000	424,884
89.	Grafenrheinfeld Schweinfurt 3408 1	Ortskern Untersuchungsgebiet 1986-91-2000 2 ha 1986	651,590	0,000	651,590
90.	Grafenwöhr, St Neustadt a.d.Waldnaab 6686 2	Altstadtkern Satzungsgebiet, 1986/90-92, im LP seit 1985 -2001 6,2 ha 1986	513,644	0,000	513,644
91.	Grafring b.München, St Ebersberg 12761 1	Altstadt Untersuchungsgebiet u. Satzungsgebiet, 1986-92/95 28,75 ha 1986	156,813	0,000	156,813

Bundesprogramm der Städtebauförderung
Programmbereich: Städtebauliche Sanierungs- und Entwicklungsmaßnahmen
Land: Bayern

Lfd. Nr.	Gemeinde-Ortsteil Kreis Einwohnerzahl 1 = Städtischer 2 = Ländlicher	Bezeichnung der Maßnahme Art des Gebietes (Förderung im Programmjahr) Gebietsgröße in ha Aufnahme in das Bundesprogramm	Finanzhilfe des Bundes bis einschl. 2009 1000 Euro	Finanzhilfe des Bundes des Programmjahr 2010 1000 Euro	Finanzhilfe des Bundes insgesamt 1000 Euro
A b g e r e c h n e t e Sanierungsmaßnahmen					
92.	Greding, St Roth 7061 2	Altstadt Satzungsgebiet 1986/87-98, im LP seit 1979 13,14 ha 1986	518,961	0,000	518,961
93.	Gundelfingen a.d. Dillingen a.d.Donau 7715 2	Altstadt Satzungsgebiet 1986-99 23 ha 1986	708,651	0,000	708,651
94.	Günzburg, GKSt Günzburg 19556 1	Altstadt Untersuchungsgebiet u. Satzungsgebiete I-III, 1972/90/91-92/95/98/99 29,02 ha 1972	5.869,324	0,000	5.869,324
95.	Gunzenhausen, St Weißenburg- 16176 2	Altstadt Sanierungsgebiete I, II, IIIa, IV-VII 1975/89-92 38,38 ha 1975	3.689,610	0,000	3.689,610
96.	Harburg (Schwaben), St Donau-Ries 5495 2	Altstadt Untersuchungsgebiet 1986-91-1999 26,8 ha 1986	238,773	0,000	238,773
97.	Hausham Miesbach 8105 2	Ortskern Untersuchungsgebiet 1986/88-91-2001 16,1 ha 1986	239,643	0,000	239,643
98.	Heideck, St Roth 4723 2	Altstadt Satzungsgebiet, 1986/90-92-1999 24,31 ha 1986	402,898	0,000	402,898

Bundesprogramm der Städtebauförderung
Programmbereich: Städtebauliche Sanierungs- und Entwicklungsmaßnahmen
Land: Bayern

Lfd. Nr.	Gemeinde-Ortsteil Kreis Einwohnerzahl 1 = Städtischer 2 = Ländlicher	Bezeichnung der Maßnahme Art des Gebietes (Förderung im Programmjahr) Gebietsgröße in ha Aufnahme in das Bundesprogramm	Finanzhilfe des Bundes bis einschl. 2009 1000 Euro	Finanzhilfe des Bundes Programmjahr 2010 1000 Euro	Finanzhilfe des Bundes insgesamt 1000 Euro
A b g e r e c h n e t e Sanierungsmaßnahmen					
99.	Heiligenstadt i.OFr., M Bamberg 3688 2	Ortskern Satzungsgebiet, 1971/82-92 14,07 ha 1971	1.328,848	0,000	1.328,848
100.	Herrieden, St Ansbach 7622 2	Altstadt Satzungsgebiet, 1986-91, im LP seit 1983 -2000 15,3 ha 1986	795,059	0,000	795,059
101.	Hersbruck, St Nürnberger Land 12321 2	Altstadt Satzungsgebiet, 1983/88-92 31,87 ha 1983	2.771,713	0,000	2.771,713
102.	Herzogenaurach, St Erlangen-Höchstadt 22875 1	Altstadt Untersuchungsgebiet u. Satzungsgebiete I/1 u. I/2, 1978/88-92 17,53 ha 1978	1.416,451	0,000	1.416,451
103.	Hilpoltstein, St Roth 13206 2	Stadtkern Satzungsgebiet, 1986/87-98, im LP seit 1976 18,62 ha 1986	329,272	0,000	329,272
104.	Himmelkron Kulmbach 3511 2	Ortskern Satzungsgebiet, 1986/87/90-98 7,8 ha 1986	155,944	0,000	155,944
105.	Hirschaid, M Bamberg 11669 1	Ortskern Satzungsgebiet, 1986/87-92-2001 3 ha 1986	1.055,306	0,000	1.055,306

Bundesprogramm der Städtebauförderung
Programmbereich: Städtebauliche Sanierungs- und Entwicklungsmaßnahmen
Land: Bayern

Lfd. Nr.	Gemeinde-Ortsteil Kreis Einwohnerzahl 1 = Städtischer 2 = Ländlicher	Bezeichnung der Maßnahme Art des Gebietes (Förderung im Programmjahr) Gebietsgröße in ha Aufnahme in das Bundesprogramm	Finanzhilfe des Bundes bis einschl. 2009 1000 Euro	Finanzhilfe des Bundes des Programmjahr 2010 1000 Euro	Finanzhilfe des Bundes insgesamt 1000 Euro
A b g e r e c h n e t e Sanierungsmaßnahmen					
106.	Höchstadt a.d.Aisch, St Erlangen-Höchstadt 13178 2	Stadtkern Sanierungsgebiet 1986/88-92, LP seit 1976 24,95 ha 1986	1.483,769	0,000	1.483,769
107.	Höchstadt a.d.Donau, Dillingen a.d.Donau 6632 2	Altstadt Untersuchungsgebiet 1986-99 25,1 ha 1986	241,585	0,000	241,585
108.	Hohenfels, M Neumarkt i.d.OPf. 2124 2	Marktkern Untersuchungsgebiet 1986-97 7 ha 1986	208,812	0,000	208,812
109.	Hohenwart, M Pfaffenhofen a.d.Ilm 4480 2	Marktkern Satzungsgebiet, 1986-98 16,56 ha 1986	450,499	0,000	450,499
110.	Hollfeld, Stadt Bayreuth 5148 2	Altstadt Untersuchungsgebiet 1986-92-2001 15 ha 1986	741,373	0,000	741,373
111.	Hösbach, M Aschaffenburg 13385 1	Ortsmitte Untersuchungsgebiet 1986-2001 5,75 ha 1986	287,346	0,000	287,346
112.	Ichenhausen, Stadt Günzburg 8394 2	Altstadt Satzungsgebiet Innenstadtbereich, 1986/87/90-92/1999 20,4 ha 1986	1.128,268	0,000	1.128,268

Bundesprogramm der Städtebauförderung
Programmbereich: Städtebauliche Sanierungs- und Entwicklungsmaßnahmen
Land: Bayern

Lfd. Nr.	Gemeinde-Ortsteil Kreis Einwohnerzahl 1 = Städtischer 2 = Ländlicher	Bezeichnung der Maßnahme Art des Gebietes (Förderung im Programmjahr) Gebietsgröße in ha Aufnahme in das Bundesprogramm	Finanzhilfe des Bundes bis einschl. 2009 1000 Euro	Finanzhilfe des Bundes Programmjahr 2010 1000 Euro	Finanzhilfe des Bundes insgesamt 1000 Euro
A b g e r e c h n e t e Sanierungsmaßnahmen					
113.	Immenstadt i.Allgäu, St Oberallgäu 14247 2	Hanfwerke-Viertel Satzungsgebiet 1, 1983-2001 18,76 ha 1983	888,779	0,000	888,779
114.	Ingolstadt Ingolstadt, Kreisfreie 124387 1	Altstadt Sanierungsgebiet E, 1971-92 1,72 ha 1971	2.685,931	0,000	2.685,931
115.	Inzell Traunstein 4483 2	Ortskern Untersuchungsgebiet u. Satzungsgebiet, 1989/90-2001 44,46 ha 1989	717,138	0,000	717,138
116.	Kastl, M Amberg-Sulzbach 2490 2	Marktkern Satzungsgebiet, 1989-1999 12 ha 1986	212,186	0,000	212,186
117.	Kelheim, St Kelheim 15471 2	Stadtkern Untersuchungsgebiet u. Satzungsgebiet 2, 1971-2001 0 ha 1971	30,166	0,000	30,166
118.	Kelheim, St Kelheim 15471 2	Stadtkern Satzungsgebiete 1 u. 3, 1971-98 16,29 ha 1971	2.555,335	0,000	2.555,335
119.	Kemnath, St Tirschenreuth 5242 2	Altstadt Satzungsgebiet, 1986/90-92-2000 34,24 ha 1986	775,885	0,000	775,885

Bundesprogramm der Städtebauförderung
Programmbereich: Städtebauliche Sanierungs- und Entwicklungsmaßnahmen
Land: Bayern

Lfd. Nr.	Gemeinde-Ortsteil Kreis Einwohnerzahl 1 = Städtischer 2 = Ländlicher	Bezeichnung der Maßnahme Art des Gebietes (Förderung im Programmjahr) Gebietsgröße in ha Aufnahme in das Bundesprogramm	Finanzhilfe des Bundes bis einschl. 2009 1000 Euro	Finanzhilfe des Bundes Programmjahr 2010 1000 Euro	Finanzhilfe des Bundes insgesamt 1000 Euro
A b g e r e c h n e t e Sanierungsmaßnahmen					
120.	Kipfenberg, M Eichstätt 5654 2	Ortskern Satzungsgebiet, 1986-91/98-2000 6 ha 1986	330,755	0,000	330,755
121.	Kirchdorf i.Wald Regen 2141 2	Ortskern Satzungsgebiet, 1986/89-91/95-97 12,5 ha 1986	399,063	0,000	399,063
122.	Kirchseeon, M Ebersberg 9469 1	Ortsmitte Untersuchungsgebiet, 1986-2000 5,6 ha 1986	97,145	0,000	97,145
123.	Kitzingen, GKSt Kitzingen 20845 2	Altstadt Untersuchungsgebiet, Satzungsgebiete a + b, 1986-92, LP seit 1976-2001 3,35 ha 1986	2.452,667	0,000	2.452,667
124.	Klingenberg a.Main, St Miltenberg 6188 1	Altstadt Untersuchungsgebiet u. Satzungsgebiet I, 1988-92 9,8 ha 1988	742,396	0,000	742,396
125.	Knetzgau Haßberge 6376 2	Ortsmitte Oberschwappach Untersuchungsgebiet 1986-97 4,66 ha 1986	1.417,250	0,000	1.417,250
126.	Kolbermoor, St Rosenheim 17792 2	Stadtkern Untersuchungsgebiet 1986-2001 31 ha 1986	772,051	0,000	772,051

Bundesprogramm der Städtebauförderung
Programmbereich: Städtebauliche Sanierungs- und Entwicklungsmaßnahmen
Land: Bayern

Lfd. Nr.	Gemeinde-Ortsteil Kreis Einwohnerzahl 1 = Städtischer 2 = Ländlicher	Bezeichnung der Maßnahme Art des Gebietes (Förderung im Programmjahr) Gebietsgröße in ha Aufnahme in das Bundesprogramm	Finanzhilfe des Bundes bis einschl. 2009 1000 Euro	Finanzhilfe des Bundes Programmjahr 2010 1000 Euro	Finanzhilfe des Bundes insgesamt 1000 Euro
A b g e r e c h n e t e Sanierungsmaßnahmen					
127.	Königsberg i.Bay., St Haßberge 3709 2	Altstadt Untersuchungsgebiet u. Satzungsgebiet I, 1986-92 32,5 ha 1986	752,826	0,000	752,826
128.	Königstein, Markt Amberg-Sulzbach 1766 2	Marktkern Satzungsgebiet 1986-91/98-2000 15,1 ha 1986	315,774	0,000	315,774
129.	Kösching, M Eichstätt 8796 1	Ortskern Satzungsgebiet, 1986-98 23,5 ha 1986	1.053,364	0,000	1.053,364
130.	Kronach, St Kronach 17437 2	Altstadt Untersuchungsgebiet, u. Satzungs- gebiet II, 1972/84/87/90/91-92 39,73 ha 1972	1.597,276	0,000	1.597,276
131.	Kronach, St Kronach 17437 2	Altstadt Satzungsgebiet I, 1972-2000 0,25 ha 1972	131,913	0,000	131,913
132.	Krumbach (Schwaben), Günzburg 12531 2	Altstadt Sanierungsgebiet 1979-1999 36 ha 1979	1.419,193	0,000	1.419,193
133.	Kühbach, M Aichach-Friedberg 4033 2	Ortszentrum Untersuchungsgebiet 1986-87,90-97 19 ha 1986	312,450	0,000	312,450

Bundesprogramm der Städtebauförderung
Programmbereich: Städtebauliche Sanierungs- und Entwicklungsmaßnahmen
Land: Bayern

Lfd. Nr.	Gemeinde-Ortsteil Kreis Einwohnerzahl 1 = Städtischer 2 = Ländlicher	Bezeichnung der Maßnahme Art des Gebietes (Förderung im Programmjahr) Gebietsgröße in ha Aufnahme in das Bundesprogramm	Finanzhilfe des Bundes bis einschl. 2009 1000 Euro	Finanzhilfe des Bundes Programmjahr 2010 1000 Euro	Finanzhilfe des Bundes insgesamt 1000 Euro
A b g e r e c h n e t e Sanierungsmaßnahmen					
134.	Laaber, Markt Regensburg 5161 1	Ortskern Satzungsgebiet, 1986/89/90-97 10,63 ha 1986	717,956	0,000	717,956
135.	Landshut Landshut, Kreisfreie 62735 2	Nikola Sanierungsgebiet Sanierungsgebiet IA 1990-92/95/98-1999 163,2 ha 1990	81,295	0,000	81,295
136.	Langenzenn, St Fürth 10419 2	Stadtkern Untersuchungsgebiet u. Satzungsgebiet I, 1986/88-1999 30,65 ha 1986	1.559,952	0,000	1.559,952
137.	Langquaid, Markt Kelheim 5150 2	Ortskern Untersuchungsgebiet u. Satzungsgebiet, 1986-98 71,5 ha 1986	355,348	0,000	355,348
138.	Lauf a.d.Pegnitz, St Nürnberger Land 26090 1	Altstadt Sanierungsgebiete 1 - 3 1986/90/91-92 35,05 ha 1986	2.186,800	0,000	2.186,800
139.	Laufen, St Berchtesgadener Land 6608 2	Altstadt Satzungsgebiet 1978/91-92 9,86 ha 1978	2.345,767	0,000	2.345,767
140.	Lauingen (Donau), St Dillingen a.d.Donau 10736 2	Altstadt Satzungsgebiet, 1986-92 23,5 ha 1986	753,644	0,000	753,644

Bundesprogramm der Städtebauförderung
Programmbereich: Städtebauliche Sanierungs- und Entwicklungsmaßnahmen
Land: Bayern

Lfd. Nr.	Gemeinde-Ortsteil Kreis Einwohnerzahl 1 = Städtischer 2 = Ländlicher	Bezeichnung der Maßnahme Art des Gebietes (Förderung im Programmjahr) Gebietsgröße in ha Aufnahme in das Bundesprogramm	Finanzhilfe des Bundes bis einschl. 2009 1000 Euro	Finanzhilfe des Bundes Programmjahr 2010 1000 Euro	Finanzhilfe des Bundes insgesamt 1000 Euro
A b g e r e c h n e t e Sanierungsmaßnahmen					
141.	Leipheim, St Günzburg 6653 1	Altstadt Satzungsgebiet, 1986-92, im LP seit 1984 bis 2001 13 ha 1986	931,063	0,000	931,063
142.	Leutershausen, St Ansbach 5564 2	Altstadt Satzungsgebiet, 1986-99 11,45 ha 1986	306,264	0,000	306,264
143.	Lichtenau, M Ansbach 3764 2	Marktkern Satzungsgebiet, 1986-1999 4 ha 1986	284,278	0,000	284,278
144.	Lichtenberg, Stadt Hof 1120 2	Altstadt Untersuchungsgebiet 1986/89-98 7,05 ha 1986	420,640	0,000	420,640
145.	Lohr a.Main, St Main-Spessart 15863 2	Altstadt Satzungsgebiet II, 1971-81 0,31 ha 1971	422,992	0,000	422,992
146.	Lohr a.Main, St Main-Spessart 15863 2	Altstadt/SG I + III Untersuchungsgebiet, u. Satzungs- gebiete I + III, 1971/90-92 19,21 ha 1971	3.533,703	0,000	3.533,703
147.	Mainburg, St Kelheim 13994 2	Altstadt Untersuchungsgebiet u. Satzungsgebiete 1+2, 1986-92/95-98 56,78 ha 1986	1.005,353	0,000	1.005,353

Bundesprogramm der Städtebauförderung
Programmbereich: Städtebauliche Sanierungs- und Entwicklungsmaßnahmen
Land: Bayern

Lfd. Nr.	Gemeinde-Ortsteil Kreis Einwohnerzahl 1 = Städtischer 2 = Ländlicher	Bezeichnung der Maßnahme Art des Gebietes (Förderung im Programmjahr) Gebietsgröße in ha Aufnahme in das Bundesprogramm	Finanzhilfe des Bundes bis einschl. 2009 1000 Euro	Finanzhilfe des Bundes des Programmjahr 2010 1000 Euro	Finanzhilfe des Bundes insgesamt 1000 Euro
A b g e r e c h n e t e Sanierungsmaßnahmen					
148.	Manching, M Pfaffenhofen a.d.Ilm 11326 1	Ortsmitte Satzungsgebiet, 1986/89-98 14,67 ha 1986	485,318	0,000	485,318
149.	Marklkofen Dingolfing-Landau 3633 2	Ortszentrum Sanierungsgebiet 2002 0 ha 2002	60,000	0,000	60,000
150.	Markt Schwaben, M Ebersberg 11568 1	Ortskern Untersuchungsgebiet 1986-1999 5,2 ha 1986	1.035,110	0,000	1.035,110
151.	Marktheidenfeld, St Main-Spessart 10865 2	Altstadt Satzungsgebiet I, 1986-1991 7 ha 1986	1.196,883	0,000	1.196,883
152.	Marktoberdorf, St Ostallgäu 18188 2	Innenstadt Untersuchungsgebiet 1986-92 19,6 ha 1986	1.270,560	0,000	1.270,560
153.	Marktrechwitz, GKSt Wunsiedel i. 17385 2	Innenstadt und Dörflas Untersuchungsgebiet, und Satzungs- gebiete I u. II, 1986/88/90-92 35,1 ha 1986	2.056,651 (200,661) *)	0,000	2.056,651
154.	Marktschorgast, M Kulmbach 1545 2	Ortskern Untersuchungsgebiet 1986-88 7,2 ha 1986	127,056	0,000	127,056

Bundesprogramm der Städtebauförderung
Programmbereich: Städtebauliche Sanierungs- und Entwicklungsmaßnahmen
Land: Bayern

Lfd. Nr.	Gemeinde-Ortsteil Kreis Einwohnerzahl 1 = Städtischer 2 = Ländlicher	Bezeichnung der Maßnahme Art des Gebietes (Förderung im Programmjahr) Gebietsgröße in ha Aufnahme in das Bundesprogramm	Finanzhilfe des Bundes bis einschl. 2009 1000 Euro	Finanzhilfe des Bundes Programmjahr 2010 1000 Euro	Finanzhilfe des Bundes insgesamt 1000 Euro
A b g e r e c h n e t e Sanierungsmaßnahmen					
155.	Marquartstein Traunstein 3192 2	Ortsmitte Satzungsgebiet, 1986/87-91/95-2000 35,3 ha 1986	654,351	0,000	654,351
156.	Memmingen Memmingen, Kreisfreie 41085 2	Altstadt Satzungsgebiet 1 1971-93 0,19 ha 1971	1.166,921	0,000	1.166,921
157.	Memmingen Memmingen, Kreisfreie 41085 2	Altstadt Sanierungsgebiete 3, 5, 6 1971-92 12,9 ha 1971	7.938,127	0,000	7.938,127
158.	Merkendorf, St Ansbach 2756 2	Ortskern Untersuchungsgebiet u. Satzungsgebiet, 1986-91/95-2000 21 ha 1986	376,311	0,000	376,311
159.	Miesbach, St Miesbach 11136 2	Altstadt Untersuchungsgebiet u. Satzungsgebiete 1 + 2, 1986/88-92, im LP seit 1977 bis 2001 25,84 ha 1986	699,959	0,000	699,959
160.	Mitterfels, Markt Straubing-Bogen 2468 2	Ortskern Untersuchungsgebiet u. Satzungsgebiet 1986-91/95-97 38,96 ha 1986	607,312	0,000	607,312
161.	Mitterteich, Stadt Tirschenreuth 6893 2	Altstadt Satzungsgebiet 1986/91-92, im LP seit 1985 27,3 ha 1986	1.189,469	0,000	1.189,469

Bundesprogramm der Städtebauförderung
Programmbereich: Städtebauliche Sanierungs- und Entwicklungsmaßnahmen
Land: Bayern

Lfd. Nr.	Gemeinde-Ortsteil Kreis Einwohnerzahl 1 = Städtischer 2 = Ländlicher	Bezeichnung der Maßnahme Art des Gebietes (Förderung im Programmjahr) Gebietsgröße in ha Aufnahme in das Bundesprogramm	Finanzhilfe des Bundes bis einschl. 2009 1000 Euro	Finanzhilfe des Bundes Programmjahr 2010 1000 Euro	Finanzhilfe des Bundes insgesamt 1000 Euro
A b g e r e c h n e t e Sanierungsmaßnahmen					
162.	Mömbris, M Aschaffenburg 12128 1	Ortsmitte Untersuchungsgebiet u. Satzungsgebiet I, 1973-88 3,49 ha 1973	411,590	0,000	411,590
163.	Mönchberg, Markt Miltenberg 2548 2	Altort Untersuchungsgebiet 1986-91-2000 8,8 ha 1986	380,043	0,000	380,043
164.	Moosburg a.d.Isar, St Freising 17487 2	Altstadt Untersuchungsgebiet u. Satzungsgebiet 1986-91/95-2000 51,76 ha 1986	370,635	0,000	370,635
165.	Mörsheim, M Eichstätt 1609 2	Ortskern Satzungsgebiet 1986/90/91-98 7,24 ha 1986	524,790	0,000	524,790
166.	Mühdorf a.Inn, St Mühdorf a.Inn 17792 2	Altstadt Sanierungsgebiet I 1985/87-92 125,08 ha 1985	2.624,461	0,000	2.624,461
167.	München München, Kreisfreie 1330440 1	Altstadt/St.-Jakobs Platz Untersuchungsgebiet u. Satzungsgebiet 1978/82-88 5,39 ha 1978	55,117	0,000	55,117
168.	München München, Kreisfreie 1330440 1	Zentrum Pasing Untersuchungsgebiet 1973-77 42,2 ha 1973	5,829	0,000	5,829

Bundesprogramm der Städtebauförderung
Programmbereich: Städtebauliche Sanierungs- und Entwicklungsmaßnahmen
Land: Bayern

Lfd. Nr.	Gemeinde-Ortsteil Kreis Einwohnerzahl 1 = Städtischer 2 = Ländlicher	Bezeichnung der Maßnahme Art des Gebietes (Förderung im Programmjahr) Gebietsgröße in ha Aufnahme in das Bundesprogramm	Finanzhilfe des Bundes bis einschl. 2009 1000 Euro	Finanzhilfe des Bundes des Bundes Programmjahr 2010 1000 Euro	Finanzhilfe des Bundes insgesamt 1000 Euro
A b g e r e c h n e t e Sanierungsmaßnahmen					
169.	München München, Kreisfreie 1330440 1	Milbertshofen Satzungsgebiet, 1986-92,96/98 102,2 ha 1986	678,623	0,000	678,623
170.	Murnau a.Staffelsee, M Garmisch-Partenkirchen 12198 2	Ortskern Untersuchungsgebiet 1989/90-2000 52 ha 1989	457,606	0,000	457,606
171.	Naila, St Hof 8148 2	Altstadt Satzungsgebiet, 1986-92-2001 11,74 ha 1986	903,453	0,000	903,453
172.	Neuburg a.d.Donau, Neuburg- 28173 2	Untere Altstadt Sanierungsgebiet I 1971-77/90-98 0,36 ha 1971	75,160	0,000	75,160
173.	Neuburg a.d.Donau, Neuburg- 28173 2	Untere Altstadt Satzungsgebiet II 1971-87 1,12 ha 1971	1.229,542	0,000	1.229,542
174.	Neuburg a.d.Donau, Neuburg- 28173 2	Obere Altstadt Sanierungsgebiet I, IV 1975-83 0,19 ha 1975	551,048	0,000	551,048
175.	Neuburg a.d.Donau, Neuburg- 28173 2	Ostend Sanierungsgebiet 1990-92/98 74,7 ha 1990	126,903	0,000	126,903

Bundesprogramm der Städtebauförderung
Programmbereich: Städtebauliche Sanierungs- und Entwicklungsmaßnahmen
Land: Bayern

Lfd. Nr.	Gemeinde-Ortsteil Kreis Einwohnerzahl 1 = Städtischer 2 = Ländlicher	Bezeichnung der Maßnahme Art des Gebietes (Förderung im Programmjahr) Gebietsgröße in ha Aufnahme in das Bundesprogramm	Finanzhilfe des Bundes bis einschl. 2009 1000 Euro	Finanzhilfe des Bundes Programmjahr 2010 1000 Euro	Finanzhilfe des Bundes insgesamt 1000 Euro
A b g e r e c h n e t e Sanierungsmaßnahmen					
176.	Neuhaus a.d.Pegnitz, M Nürnberger Land 2865 2	Ortskern Satzungsgebiet, 1986-1999 13,2 ha 1986	181,509	0,000	181,509
177.	Neumarkt i.d.OPf., GKSt Neumarkt i.d.OPf. 39195 2	Stadtkern Sanierungsgebiete I - III 1975/85/87/91-92/95, 2001 39,57 ha 1975	5.906,367	0,000	5.906,367
178.	Neumarkt-Sankt Veit, Mühlhof a.Inn 6062 2	Altstadt Satzungsgebiet I, 1986/89-92 29,5 ha 1986	1.301,136	0,000	1.301,136
179.	Neunburg vorm Wald, St Schwandorf 8045 2	Altstadt Sanierungsgebiet I, 1974-92 16,36 ha 1974	2.259,501	0,000	2.259,501
180.	Neunkirchen a.Brand, M Forchheim 7982 1	Ortskern Satzungsgebiet, 1986-92 17,18 ha 1986	607,926	0,000	607,926
181.	Neuötting, St Altötting 8424 2	Altstadt Satzungsgebiet 1, 1986-92, im LP seit 1982 20,2 ha 1986	2.102,892	0,000	2.102,892
182.	Neustadt a.d.Aisch, St Neustadt a.d.Aisch-Bad 12196 2	Stadtkern Satzungsgebiet, 1986-92, LP seit 1983-1999 28,68 ha 1986	574,692	0,000	574,692

Bundesprogramm der Städtebauförderung
Programmbereich: Städtebauliche Sanierungs- und Entwicklungsmaßnahmen
Land: Bayern

Lfd. Nr.	Gemeinde-Ortsteil Kreis Einwohnerzahl 1 = Städtischer 2 = Ländlicher	Bezeichnung der Maßnahme Art des Gebietes (Förderung im Programmjahr) Gebietsgröße in ha Aufnahme in das Bundesprogramm	Finanzhilfe des Bundes bis einschl. 2009 1000 Euro	Finanzhilfe des Bundes Programmjahr 2010 1000 Euro	Finanzhilfe des Bundes insgesamt 1000 Euro
A b g e r e c h n e t e Sanierungsmaßnahmen					
183.	Neustadt a.d.Waldnaab, Neustadt a.d.Waldnaab 5889 2	Altstadt Satzungsgebiet, 1986/90-92, im LP seit 1985 -2000 3,6 ha 1986	950,798	0,000	950,798
184.	Neustadt b.Coburg, Coburg 15934 2	Altstadt Untersuchungsgebiet u. Satzungsgebiet I, 1986-92 57,5 ha 1986	1.926,548	0,000	1.926,548
185.	Nordheim v.d.Rhön Rhön-Grabfeld 1115 2	Ortskern Untersuchungsgebiet, u. Satzungs- gebiete A,B, 1971-1999 13,49 ha 1971	468,343	0,000	468,343
186.	Nürnberg Nürnberg, Kreisfreie 503673 1	Tafelhof Untersuchungsgebiet 1973-79 15 ha 1973	10,839	0,000	10,839
187.	Nürnberg Nürnberg, Kreisfreie 503673 1	Bleiweißviertel Satzungsgebiet, 1971-89 8,2 ha 1971	4.481,882	0,000	4.481,882
188.	Nürnberg Nürnberg, Kreisfreie 503673 1	Gleisshammer/St. Peter Untersuchungsgebiet, u. Satzungs- gebiet I, 1990-92/95 101,78 ha 1990	171,334	0,000	171,334
189.	Nürnberg Nürnberg, Kreisfreie 503673 1	St.-Leonhard Satzungsgebiete 1 + 2, 1985-92 7,34 ha 1985	533,370	0,000	533,370

Bundesprogramm der Städtebauförderung
Programmbereich: Städtebauliche Sanierungs- und Entwicklungsmaßnahmen
Land: Bayern

Lfd. Nr.	Gemeinde-Ortsteil Kreis Einwohnerzahl 1 = Städtischer 2 = Ländlicher	Bezeichnung der Maßnahme Art des Gebietes (Förderung im Programmjahr) Gebietsgröße in ha Aufnahme in das Bundesprogramm	Finanzhilfe des Bundes bis einschl. 2009 1000 Euro	Finanzhilfe des Bundes Programmjahr 2010 1000 Euro	Finanzhilfe des Bundes insgesamt 1000 Euro
A b g e r e c h n e t e Sanierungsmaßnahmen					
190.	Nürnberg Nürnberg, Kreisfreie 503673 1	Gostenhof/Jamnitzerstraße Satzungsgebiet, 1979-85 1,32 ha 1979	710,696	0,000	710,696
191.	Nürnberg Nürnberg, Kreisfreie 503673 1	St. Johannis/Rieterstraße Satzungsgebiet, 1986-98 2,57 ha 1986	2.865,791	0,000	2.865,791
192.	Nürnberg Nürnberg, Kreisfreie 503673 1	Kieselbergstraße Satzungsgebiet, 1986/91-92 2,1 ha 1986	68,513	0,000	68,513
193.	Oberaudorf Rosenheim 4911 2	Ortskern Satzungsgebiet, 1986/90-92/98 21,8 ha 1986	557,768	0,000	557,768
194.	Obergünzburg, Markt Ostallgäu 6283 2	Ortskern Satzungsgebiet, 1986-2000 31 ha 1986	437,666	0,000	437,666
195.	Obernburg a.Main, St Miltenberg 8598 1	Altstadt Satzungsgebiet, 1986-92, im LP seit 1979 11,2 ha 1986	804,620	0,000	804,620
196.	Oberstaufen, M Oberallgäu 7225 2	Ortskern Untersuchungsgebiet, 1986-99 27 ha 1986	666,213	0,000	666,213

Bundesprogramm der Städtebauförderung
Programmbereich: Städtebauliche Sanierungs- und Entwicklungsmaßnahmen
Land: Bayern

Lfd. Nr.	Gemeinde-Ortsteil Kreis Einwohnerzahl 1 = Städtischer 2 = Ländlicher	Bezeichnung der Maßnahme Art des Gebietes (Förderung im Programmjahr) Gebietsgröße in ha Aufnahme in das Bundesprogramm	Finanzhilfe des Bundes bis einschl. 2009 1000 Euro	Finanzhilfe des Bundes Programmjahr 2010 1000 Euro	Finanzhilfe des Bundes insgesamt 1000 Euro
A b g e r e c h n e t e Sanierungsmaßnahmen					
197.	Oberstreu Rhön-Grabfeld 1629 2	Ortsmitte Mittelstreu Untersuchungsgebiet 1986-87 0,66 ha 1986	234,172	0,000	234,172
198.	Oberviechtach, St Schwandorf 4876 2	Altstadt Untersuchungsgebiet, u. Satzungs- gebiet I, 1973-98 20,4 ha 1973	162,846	0,000	162,846
199.	Ochsenfurt, St Würzburg 11248 2	Altstadt Untersuchungsgebiet u. Satzungsgebiet I, 1974/85-92 22,2 ha 1974	1.804,400	0,000	1.804,400
200.	Oettingen i.Bay., Stadt Donau-Ries 5055 2	Altstadt Untersuchungsgebiet, u. Satzungsgebiet, 1986-92/95-1999 77,6 ha 1986	861,527	0,000	861,527
201.	Osterhofen, St Deggendorf 11707 2	Platz a.d. Frühlingsstraße Untersuchungsgebiet 1989-97 0,55 ha 1989	72,092	0,000	72,092
202.	Osterhofen, St Deggendorf 11707 2	Altstadt Satzungsgebiet, 1986/87/90-97 18,3 ha 1986	610,680	0,000	610,680
203.	Ostheim v.d.Rhön, Stadt Rhön-Grabfeld 3521 2	Altstadt Satzungsgebiet, 1986-92/98 14,77 ha 1986	486,239	0,000	486,239

Bundesprogramm der Städtebauförderung
Programmbereich: Städtebauliche Sanierungs- und Entwicklungsmaßnahmen
Land: Bayern

Lfd. Nr.	Gemeinde-Ortsteil Kreis Einwohnerzahl 1 = Städtischer 2 = Ländlicher	Bezeichnung der Maßnahme Art des Gebietes (Förderung im Programmjahr) Gebietsgröße in ha Aufnahme in das Bundesprogramm	Finanzhilfe des Bundes bis einschl. 2009 1000 Euro	Finanzhilfe des Bundes des Programmjahr 2010 1000 Euro	Finanzhilfe des Bundes insgesamt 1000 Euro
A b g e r e c h n e t e Sanierungsmaßnahmen					
204.	Ottobeuren, Markt Unterallgäu 7966 2	Ortskern Untersuchungsgebiet 1986-98 40 ha 1986	535,323	0,000	535,323
205.	Pappenheim, St Weißenburg- 4099 2	Altstadt Untersuchungsgebiet, Sanierungsgebiete 1, 2, 4 1986-92 11,66 ha 1986	375,116	0,000	375,116
206.	Passau Passau, Kreisfreie Stadt 50627 2	Ilzstadt Satzungsgebiet, 1971-97 1,75 ha 1971	993,440	0,000	993,440
207.	Passau Passau, Kreisfreie Stadt 50627 2	Altstadt Sanierungsgebiet I, 1971-74 0 ha 1971	380,900	0,000	380,900
208.	Passau Passau, Kreisfreie Stadt 50627 2	Altstadt Sanierungsgebiet V 1971-76/96 0,58 ha 1971	1.484,280	0,000	1.484,280
209.	Peißenberg, M Weilheim-Schongau 12552 2	Ortsmitte Untersuchungsgebiet 1986/90-91 157,5 ha 1986	455,510	0,000	455,510
210.	Pfaffenhofen a.d.Ilm, St Pfaffenhofen a.d.Ilm 24089 2	Altstadt Satzungsgebiet 1986-97 96,5 ha 1986	8,487	0,000	8,487

Bundesprogramm der Städtebauförderung
Programmbereich: Städtebauliche Sanierungs- und Entwicklungsmaßnahmen
Land: Bayern

Lfd. Nr.	Gemeinde-Ortsteil Kreis Einwohnerzahl 1 = Städtischer 2 = Ländlicher	Bezeichnung der Maßnahme Art des Gebietes (Förderung im Programmjahr) Gebietsgröße in ha Aufnahme in das Bundesprogramm	Finanzhilfe des Bundes bis einschl. 2009 1000 Euro	Finanzhilfe des Bundes Programmjahr 2010 1000 Euro	Finanzhilfe des Bundes insgesamt 1000 Euro
A b g e r e c h n e t e Sanierungsmaßnahmen					
211.	Pförring, Markt Eichstätt 3522 1	Ortskern Satzungsgebiet, 1971-91 19,67 ha 1971	978,152	0,000	978,152
212.	Plattling, St Deggendorf 12673 2	Innenstadt Untersuchungsgebiet u. Satzungsgebiet, 1986-92/95-1999 101 ha 1986	1.002,746	0,000	1.002,746
213.	Pleinfeld, M Weißenburg- 7309 2	Ortskern Satzungsgebiet 1986-92, im LP seit 1983 -2000 21,4 ha 1986	1.288,967	0,000	1.288,967
214.	Pressath, Stadt Neustadt a.d.Waldnaab 4449 2	Stadtkern Satzungsgebiet, 1986-1999 29,19 ha 1986	312,604	0,000	312,604
215.	Rain, Stadt Donau-Ries 8507 2	Altstadt Untersuchungsgebiet u. Satzungsgebiet, 1986/89-92-1999 43,6 ha 1986	516,916	0,000	516,916
216.	Regen, St Regen 11784 2	Stadtkern Untersuchungsgebiet, und Satzungs- gebiete I-IV, 1986/88-92 46 ha 1986	1.627,442	0,000	1.627,442
217.	Regensburg Regensburg, Kreisfreie 134218 1	Altstadt Satzungsgebiet II, 1971-91 0,34 ha 1971	386,648	0,000	386,648

Bundesprogramm der Städtebauförderung
Programmbereich: Städtebauliche Sanierungs- und Entwicklungsmaßnahmen
Land: Bayern

Lfd. Nr.	Gemeinde-Ortsteil Kreis Einwohnerzahl 1 = Städtischer 2 = Ländlicher	Bezeichnung der Maßnahme Art des Gebietes (Förderung im Programmjahr) Gebietsgröße in ha Aufnahme in das Bundesprogramm	Finanzhilfe des Bundes bis einschl. 2009 1000 Euro	Finanzhilfe des Bundes Programmjahr 2010 1000 Euro	Finanzhilfe des Bundes insgesamt 1000 Euro
----------	--	---	--	--	---

A b g e r e c h n e t e Sanierungsmaßnahmen

218.	Rehau, St Hof 9476 2	Stadtkern Untersuchungsgebiet, und Satzungs- gebiet I, 1986-98 35,8 ha 1986	989,759	0,000	989,759
219.	Reichertshofen, Markt Pfaffenhofen a.d.Ilm 7502 1	Ortskern Untersuchungsgebiet, 1986-91 39,9 ha 1986	115,296	0,000	115,296
220.	Riedenburg, St Kelheim 5600 2	Altstadt Untersuchungsgebiet u. Satzungsgebiet, 1979-2000 23,05 ha 1979	775,528	0,000	775,528
221.	Rödental, St Coburg 13351 2	Domäne Oeslau Satzungsgebiet, 1986-88 1,7 ha 1986	911,122	0,000	911,122
222.	Rohr i.NB, M Kelheim 3293 2	Ortskern Untersuchungsgebiet 1986-98 29,6 ha 1986	449,323	0,000	449,323
223.	Röhrnbach, M Freyung-Grafenau 4544 2	Ortskern Satzungsgebiet I, 1986-98 31,6 ha 1986	951,514	0,000	951,514
224.	Ronsberg, M Ostallgäu 1629 2	Ortskern Untersuchungsgebiet 1986-97 11,5 ha 1986	223,946	0,000	223,946

Bundesprogramm der Städtebauförderung
Programmbereich: Städtebauliche Sanierungs- und Entwicklungsmaßnahmen
Land: Bayern

Lfd. Nr.	Gemeinde-Ortsteil Kreis Einwohnerzahl 1 = Städtischer 2 = Ländlicher	Bezeichnung der Maßnahme Art des Gebietes (Förderung im Programmjahr) Gebietsgröße in ha Aufnahme in das Bundesprogramm	Finanzhilfe des Bundes bis einschl. 2009 1000 Euro	Finanzhilfe des Bundes Programmjahr 2010 1000 Euro	Finanzhilfe des Bundes insgesamt 1000 Euro
A b g e r e c h n e t e Sanierungsmaßnahmen					
225.	Roßtal, M Fürth 9806 1	Oberer Markt Satzungsgebiet, 1986/87-92 7,7 ha 1986	501,577	0,000	501,577
226.	Rothenfels, Stadt Main-Spessart 1014 2	Altstadt Untersuchungsgebiet 1986-91-2001 8,8 ha 1986	209,630	0,000	209,630
227.	Rottenburg a.d.Laaber, Landshut 7610 2	Ortskern Satzungsgebiet, 1986/89-92 25,3 ha 1986	983,726	0,000	983,726
228.	Ruhpolding Traunstein 6296 2	Ortsmitte Untersuchungsgebiet u. Satzungsgebiet, 1986-92 80,35 ha 1986	1.191,105	0,000	1.191,105
229.	Scheßlitz, St Bamberg 7071 2	Ortskern Satzungsgebiet, 1986-92-2001 16,9 ha 1986	399,830	0,000	399,830
230.	Schillingsfürst, Stadt Ansbach 2756 2	Ortskern Untersuchungsgebiet, u. Satzungsgebiet, 1986/95 im LP seit 1985-1999 38,05 ha 1986	251,402	0,000	251,402
231.	Schlüsselfeld, St Bamberg 5718 2	Altstadt Untersuchungsgebiet, u. Satzungsgebiet, 1986-91/95-98 16,2 ha 1986	297,572	0,000	297,572

Bundesprogramm der Städtebauförderung
Programmbereich: Städtebauliche Sanierungs- und Entwicklungsmaßnahmen
Land: Bayern

Lfd. Nr.	Gemeinde-Ortsteil Kreis Einwohnerzahl 1 = Städtischer 2 = Ländlicher	Bezeichnung der Maßnahme Art des Gebietes (Förderung im Programmjahr) Gebietsgröße in ha Aufnahme in das Bundesprogramm	Finanzhilfe des Bundes bis einschl. 2009 1000 Euro	Finanzhilfe des Bundes Programmjahr 2010 1000 Euro	Finanzhilfe des Bundes insgesamt 1000 Euro
A b g e r e c h n e t e Sanierungsmaßnahmen					
232.	Schmidmühlen, M Amberg-Sulzbach 2412 2	Ortskern Satzungsgebiet, 1986-97, im LP seit 1983 8,5 ha 1986	146,741	0,000	146,741
233.	Schnaittach, M Nürnberger Land 8012 2	Ortskern Untersuchungsgebiet 1986-92 14,8 ha 1986	681,552	0,000	681,552
234.	Schöllkrippen, Markt Aschaffenburg 3849 2	Ortskern Untersuchungsgebiet 1986-2001 17,2 ha 1986	228,394	0,000	228,394
235.	Schönberg, Markt Freyung-Grafenau 3830 2	Ortskern Untersuchungsgebiet u. Satzungsgebiete 1,2, 1986-2000 44,05 ha 1986	1.453,040	0,000	1.453,040
236.	Schongau, St Weilheim-Schongau 12033 2	Altstadt Untersuchungsgebiet, u. Satzungs- gebiete I+II, 1983-92 58,97 ha 1983	3.514,825	0,000	3.514,825
237.	Schönsee, Stadt Schwandorf 2682 2	Stadtkern Satzungsgebiet, 1986/90-92-2001 25 ha 1986	638,143	0,000	638,143
238.	Schrobenhausen, St Neuburg- 16023 2	Altstadt Untersuchungsgebiet, u. Satzungsgebiet, 1985/89/91-92/95-99 58,95 ha 1985	1.665,124	0,000	1.665,124

Bundesprogramm der Städtebauförderung
Programmbereich: Städtebauliche Sanierungs- und Entwicklungsmaßnahmen
Land: Bayern

Lfd. Nr.	Gemeinde-Ortsteil Kreis Einwohnerzahl 1 = Städtischer 2 = Ländlicher	Bezeichnung der Maßnahme Art des Gebietes (Förderung im Programmjahr) Gebietsgröße in ha Aufnahme in das Bundesprogramm	Finanzhilfe des Bundes bis einschl. 2009 1000 Euro	Finanzhilfe des Bundes Programmjahr 2010 1000 Euro	Finanzhilfe des Bundes insgesamt 1000 Euro
A b g e r e c h n e t e Sanierungsmaßnahmen					
239.	Schwabach Schwabach, Kreisfreie 38751 1	Altstadt Untersuchungsgebiet, u. Satzungs- gebiet 1, 1972/77/83-92 35,75 ha 1972	5.325,411	0,000	5.325,411
240.	Schwabach Schwabach, Kreisfreie 38751 1	Altstadt Satzungsgebiet 4, 1972-88 0,92 ha 1972	231,844	0,000	231,844
241.	Schwabach Schwabach, Kreisfreie 38751 1	Altstadt Satzungsgebiet 2, 1972-78 0,8 ha 1972	8,538	0,000	8,538
242.	Schwandorf, GKSt Schwandorf 27804 2	Altstadt Untersuchungsgebiet, u. Satzungs- gebiete I A u. II A, 1972/78/90-92 31,94 ha 1972	5.920,428	0,000	5.920,428
243.	Schwanfeld Schweinfurt 1958 1	Ortsmitte Untersuchungsgebiet 1986-87 0,26 ha 1986	316,490	0,000	316,490
244.	Schwarzach, Markt Straubing-Bogen 2793 2	Ortskern Satzungsgebiet, 1986-2000 16,6 ha 1986	402,949	0,000	402,949
245.	Selb, GKSt Wunsiedel i. 16038 2	Stadtkern Untersuchungsgebiet, u. Satzungs- gebiete I+II, 1981-92/95 17,79 ha 1971	3.745,213	0,000	3.745,213

Bundesprogramm der Städtebauförderung
Programmbereich: Städtebauliche Sanierungs- und Entwicklungsmaßnahmen
Land: Bayern

Lfd. Nr.	Gemeinde-Ortsteil Kreis Einwohnerzahl 1 = Städtischer 2 = Ländlicher	Bezeichnung der Maßnahme Art des Gebietes (Förderung im Programmjahr) Gebietsgröße in ha Aufnahme in das Bundesprogramm	Finanzhilfe des Bundes bis einschl. 2009 1000 Euro	Finanzhilfe des Bundes Programmjahr 2010 1000 Euro	Finanzhilfe des Bundes insgesamt 1000 Euro
A b g e r e c h n e t e Sanierungsmaßnahmen					
246.	Senden, St Neu-Ulm 22376 1	Ortskern Satzungsgebiet, 1986-2000 22 ha 1986	781,765	0,000	781,765
247.	Seßlach, St Coburg 4066 2	Altstadt Satzungsgebiet, 1979-92-2000 9,6 ha 1979	502,089	0,000	502,089
248.	Simbach a.Inn, St Rottal-Inn 9791 2	Stadtkern Satzungsgebiet, 1986/90-98, LP seit 1977 17,3 ha 1986	786,367	0,000	786,367
249.	Sonnefeld Coburg 5107 2	Ortskern Satzungsgebiet, 1986-92, im LP seit 1984 -2001 12,24 ha 1986	564,978	0,000	564,978
250.	Sonthofen, St Oberallgäu 20881 2	Innenstadt Untersuchungsgebiet 1990-2000 46,7 ha 1990	530,925	0,000	530,925
251.	Spalt, St Roth 5042 2	Altstadt Satzungsgebiet, 1986-91/98 13,5 ha 1986	283,767	0,000	283,767
252.	Stein, St Fürth 13863 1	Alt-Stein Satzungsgebiete I und II, 1983-2000 17 ha 1983	1.844,997	0,000	1.844,997

Bundesprogramm der Städtebauförderung
Programmbereich: Städtebauliche Sanierungs- und Entwicklungsmaßnahmen
Land: Bayern

Lfd. Nr.	Gemeinde-Ortsteil Kreis Einwohnerzahl 1 = Städtischer 2 = Ländlicher	Bezeichnung der Maßnahme Art des Gebietes (Förderung im Programmjahr) Gebietsgröße in ha Aufnahme in das Bundesprogramm	Finanzhilfe des Bundes bis einschl. 2009 1000 Euro	Finanzhilfe des Bundes des Bundes Programmjahr 2010 1000 Euro	Finanzhilfe des Bundes insgesamt 1000 Euro
A b g e r e c h n e t e Sanierungsmaßnahmen					
253.	Sulzfeld a.Main Kitzingen 1273 2	Altort Satzungsgebiet, 1986-92 10 ha 1986	470,900	0,000	470,900
254.	Surberg Traunstein 3177 2	Dorfkern Satzungsgebiet, 1987-97 1,1 ha 1986	151,803	0,000	151,803
255.	Teisendorf, M Berchtesgadener Land 9162 2	Ortskern Satzungsgebiet, 1986/91-98 16,36 ha 1986	368,999	0,000	368,999
256.	Teuschnitz, Stadt Kronach 2079 2	Ortskern Satzungsgebiet, 1986/90-98, im LP seit 1985 15,78 ha 1986	397,274	0,000	397,274
257.	Thierhaupten, M Augsburg 3766 1	Klosterbereich Untersuchungsgebiet 1986-92 3,85 ha 1986	755,689	0,000	755,689
258.	Thurnau, M Kulmbach 4426 2	Marktkern Satzungsgebiet, 1986-92-2000 28,65 ha 1986	259,736	0,000	259,736
259.	Tirschenreuth, St Tirschenreuth 9149 2	Altstadt Satzungsgebiete 1,2, 3 und 5, 1986/90-92-2000 27,7 ha 1986	492,988	0,000	492,988

Bundesprogramm der Städtebauförderung
Programmbereich: Städtebauliche Sanierungs- und Entwicklungsmaßnahmen
Land: Bayern

Lfd. Nr.	Gemeinde-Ortsteil Kreis Einwohnerzahl 1 = Städtischer 2 = Ländlicher	Bezeichnung der Maßnahme Art des Gebietes (Förderung im Programmjahr) Gebietsgröße in ha Aufnahme in das Bundesprogramm	Finanzhilfe des Bundes bis einschl. 2009 1000 Euro	Finanzhilfe des Bundes Programmjahr 2010 1000 Euro	Finanzhilfe des Bundes insgesamt 1000 Euro
A b g e r e c h n e t e Sanierungsmaßnahmen					
260.	Tittling, Markt Passau 3648 2	Marktkern Satzungsgebiet, 1986-91/95-97 18 ha 1986	474,479	0,000	474,479
261.	Traunstein, GKSt Traunstein 18780 2	Stadtkern Satzungsgebiet, 1986-2001 150 ha 1986	1.533,671	0,000	1.533,671
262.	Trostberg, St Traunstein 11610 2	Altstadt Satzungsgebiet, 1986-92/98-2001 22,3 ha 1986	953,815	0,000	953,815
263.	Uffenheim, Stadt Neustadt a.d.Aisch-Bad 6184 2	Altstadt Satzungsgebiet, 1986-92, im LP seit 1985, -99 15 ha 1986	484,193	0,000	484,193
264.	Velburg, St Neumarkt i.d.OPf. 5212 2	Altstadt Satzungsgebiet, 1986-1999 16,42 ha 1986	199,046	0,000	199,046
265.	Velden, Stadt Nürnberger Land 1794 2	Ortskern Satzungsgebiet, 1986-1999 5,7 ha 1986	388,071	0,000	388,071
266.	Viereth-Trunstadt Bamberg 3609 1	Ortskern Trunstadt Untersuchungsgebiet u. Satzungsgebiet, 1986-91/95-98 14 ha 1986	497,078	0,000	497,078

Bundesprogramm der Städtebauförderung
Programmbereich: Städtebauliche Sanierungs- und Entwicklungsmaßnahmen
Land: Bayern

Lfd. Nr.	Gemeinde-Ortsteil Kreis Einwohnerzahl 1 = Städtischer 2 = Ländlicher	Bezeichnung der Maßnahme Art des Gebietes (Förderung im Programmjahr) Gebietsgröße in ha Aufnahme in das Bundesprogramm	Finanzhilfe des Bundes bis einschl. 2009 1000 Euro	Finanzhilfe des Bundes Programmjahr 2010 1000 Euro	Finanzhilfe des Bundes insgesamt 1000 Euro
A b g e r e c h n e t e Sanierungsmaßnahmen					
267.	Vilsbiburg, St Landshut 11517 2	Stadtkern Sanierungsgebiet 2007 24,6 ha 2007	117,450	0,000	117,450
268.	Vilseck, St Amberg-Weizsbach 6426 2	Altstadt Satzungsgebiet, 1986-91/98-1999 17,5 ha 1986	247,670	0,000	247,670
269.	Vohburg a.d.Donau, St Pfaffenhofen a.d.Ilm 7150 1	Altstadt Satzungsgebiet, 1985-92 16,2 ha 1985	1.671,158	0,000	1.671,158
270.	Vohenstrauß, St Neustadt a.d.Waldnaab 7659 2	Innenstadt Untersuchungsgebiet, u. Satzungs- gebiet I, 1972/88-92-2001 19,55 ha 1972	984,441	0,000	984,441
271.	Vöhringen, St Neu-Ulm 13056 1	Innenstadt Untersuchungsgebiet, 1986/89-92 43,2 ha 1986	691,778	0,000	691,778
272.	Waldkirchen, St Freyung-Grafenau 10446 2	Altstadt Satzungsgebiet, 1984-92/95-98 9,8 ha 1984	3.119,903	0,000	3.119,903
273.	Waldsassen, St Tirschenreuth 7075 2	Altstadt Satzungsgebiet, 1986/89-92-2000 26,84 ha 1986	250,686	0,000	250,686

Bundesprogramm der Städtebauförderung
Programmbereich: Städtebauliche Sanierungs- und Entwicklungsmaßnahmen
Land: Bayern

Lfd. Nr.	Gemeinde-Ortsteil Kreis Einwohnerzahl 1 = Städtischer 2 = Ländlicher	Bezeichnung der Maßnahme Art des Gebietes (Förderung im Programmjahr) Gebietsgröße in ha Aufnahme in das Bundesprogramm	Finanzhilfe des Bundes bis einschl. 2009 1000 Euro	Finanzhilfe des Bundes Programmjahr 2010 1000 Euro	Finanzhilfe des Bundes insgesamt 1000 Euro
A b g e r e c h n e t e Sanierungsmaßnahmen					
274.	Wallersdorf, M Dingolfing-Landau 6734 2	Marktkern Untersuchungsgebiet, u. Satzungs- gebiet, 1986-91/95-97 41,74 ha 1986	544,526	0,000	544,526
275.	Wartenberg, Markt Erding 4743 2	Ortsmitte Untersuchungsgebiet, u. Satzungs- gebiet, 1986/89-2001 63,5 ha 1986	606,801	0,000	606,801
276.	Wassertrüdingen, St Ansbach 5979 2	Altstadt Satzungsgebiet, 1986/91-1999 15,3 ha 1986	810,909	0,000	810,909
277.	Wegscheid, M Passau 5607 2	Marktkern Untersuchungsgebiet, und Satzungs- gebiet, 1986-2001 29,3 ha 1986	428,463	0,000	428,463
278.	Weiden i.d.OPf. Weiden i.d.OPf., 42058 2	AW-Gelände Satzungsgebiet, 1988-92-1999 19,8 ha 1988	988,890	0,000	988,890
279.	Weidenberg, Markt Bayreuth 6392 2	Marktkern Satzungsgebiet, 1986/89-92/95-2001 18 ha 1986	635,025	0,000	635,025

Bundesprogramm der Städtebauförderung
Programmbereich: Städtebauliche Sanierungs- und Entwicklungsmaßnahmen
Land: Bayern

Lfd. Nr.	Gemeinde-Ortsteil Kreis Einwohnerzahl 1 = Städtischer 2 = Ländlicher	Bezeichnung der Maßnahme Art des Gebietes (Förderung im Programmjahr) Gebietsgröße in ha Aufnahme in das Bundesprogramm	Finanzhilfe des Bundes bis einschl. 2009 1000 Euro	Finanzhilfe des Bundes Programmjahr 2010 1000 Euro	Finanzhilfe des Bundes insgesamt 1000 Euro
----------	--	---	--	--	---

A b g e r e c h n e t e Sanierungsmaßnahmen

280.	Weilheim i.OB, St Weilheim-Schongau 21652 2	Altstadt/Obere Stadt Untersuchungsgebiet, u. Satzungs- gebiete 1 u. 2, 1977-92 53,2 ha 1977	2.614,901	0,000	2.614,901
281.	Weilheim i.OB, St Weilheim-Schongau 21652 2	Altstadt/Obere Stadt SG Altstadt I, V, SG Obere Stadt, 2002, 2004-2006 12,98 ha 2002	461,350	0,000	461,350
282.	Weißenburg i.Bay., GKSt Weißenburg- 17519 2	Altstadt Satzungsgebiet I, 1973-86 1,4 ha 1973	380,887	0,000	380,887
283.	Weißenhorn, St Neu-Ulm 13266 2	Altstadt Untersuchungsgebiet 1986/89-92-1999 13,33 ha 1986	824,203	0,000	824,203
284.	Weismain, St Lichtenfels 4755 2	Altstadt Untersuchungsgebiet 1986-98 15,5 ha 1986	204,005	0,000	204,005
285.	Wemding, Stadt Donau-Ries 5601 2	Altstadt Satzungsgebiet, 1986-92/95-1999 25 ha 1986	569,068	0,000	569,068
286.	Wendelstein, M Roth 15799 1	Ortskern Satzungsgebiet, 1986-92, LP seit 1985 - 1999 15,5 ha 1986	1.920,412	0,000	1.920,412

Bundesprogramm der Städtebauförderung
Programmbereich: Städtebauliche Sanierungs- und Entwicklungsmaßnahmen
Land: Bayern

Lfd. Nr.	Gemeinde-Ortsteil Kreis Einwohnerzahl 1 = Städtischer 2 = Ländlicher	Bezeichnung der Maßnahme Art des Gebietes (Förderung im Programmjahr) Gebietsgröße in ha Aufnahme in das Bundesprogramm	Finanzhilfe des Bundes bis einschl. 2009 1000 Euro	Finanzhilfe des Bundes des Bundes Programmjahr 2010 1000 Euro	Finanzhilfe des Bundes insgesamt 1000 Euro
A b g e r e c h n e t e Sanierungsmaßnahmen					
287.	Wettingen Ansbach 937 2	Dorfkern Untersuchungsgebiet, u. Satzungs- gebiet + EG, 1971-82 55,3 ha 1971	216,634	0,000	216,634
288.	Windsbach, St Ansbach 6030 2	Altstadt Satzungsgebiet, 1986-1999 22,7 ha 1986	575,715	0,000	575,715
289.	Wipfeld Schweinfurt 1121 1	Dorfkern Untersuchungsgebiet 1989-92 11,11 ha 1989	306,929	0,000	306,929
290.	Wolframs-Eschenbach, Ansbach 2872 2	Altstadt Satzungsgebiet, 1986-1999 10 ha 1986	335,407	0,000	335,407
291.	Wörth a.d.Donau, Stadt Regensburg 4416 2	Altstadt Satzungsgebiet, 1986-97 21,6 ha 1986	1.213,705	0,000	1.213,705
292.	Würzburg Würzburg, Kreisfreie 133195 1	Zellerau Satzungsgebiet, 1971-76 1,67 ha 1971	195,313	0,000	195,313
293.	Zeil a.Main, St Haßberge 5700 2	Altstadt Satzungsgebiet, 1986-92/95 14,9 ha 1986	284,738	0,000	284,738

Bundesprogramm der Städtebauförderung
Programmbereich: Städtebauliche Sanierungs- und Entwicklungsmaßnahmen
Land: Bayern

Lfd. Nr.	Gemeinde-Ortsteil Kreis Einwohnerzahl 1 = Städtischer 2 = Ländlicher	Bezeichnung der Maßnahme Art des Gebietes (Förderung im Programmjahr) Gebietsgröße in ha Aufnahme in das Bundesprogramm	Finanzhilfe des Bundes bis einschl. 2009 1000 Euro	Finanzhilfe des Bundes des Bundes Programmjahr 2010 1000 Euro	Finanzhilfe des Bundes insgesamt 1000 Euro
----------	--	---	---	---	--

A b g e r e c h n e t e Sanierungsmaßnahmen

294.	Zirndorf, St Fürth 25847 1	Stadtkern Untersuchungsgebiet, und Satzungsgebiete 1-3 1986/90-92 58,2 ha 1986	548,616	0,000	548,616
295.	Zwiesel, St Regen 9829 2	Altstadt Satzungsgebiet I, 1971/90-92/95/98-2001 2,9 ha 1971	150,831	0,000	150,831

A b g e r e c h n e t e Sanierungsmaßnahmen

Summe Sanierung	Anzahl: 295	297.986,957	0,000	297.986,957
------------------------	--------------------	--------------------	--------------	--------------------

Bundesprogramm der Städtebauförderung
Programmbereich: Städtebauliche Sanierungs- und Entwicklungsmaßnahmen
Land: Bayern

Lfd. Nr.	Gemeinde-Ortsteil Kreis Einwohnerzahl 1 = Städtischer 2 = Ländlicher	Bezeichnung der Maßnahme Art des Gebietes (Förderung im Programmjahr) Gebietsgröße in ha Aufnahme in das Bundesprogramm	Finanzhilfe des Bundes bis einschl. 2009 1000 Euro	Finanzhilfe des Bundes des Bundes Programmjahr 2010 1000 Euro	Finanzhilfe des Bundes insgesamt 1000 Euro
----------	--	---	---	---	--

A b g e r e c h n e t e Entwicklungsmaßnahmen

1.	Bayreuth Bayreuth, Kreisfreie 72576 2	Universitätsbereich Entwicklungsbereich lt. VO, 1972-92 126,6 ha 1972	2.938,394	0,000	2.938,394
2.	Kempten (Allgäu) Kempten (Allgäu), 62007 1	Entwicklung Kempten West Entwicklungsbereich lt. VO, 1972-2000 56,47 ha 1972	1.736,347	0,000	1.736,347
3.	Landshut Landshut, Kreisfreie 62735 2	Entwicklungsmaßnahme Münchnerau 1977-97 231 ha 1977	10,686	0,000	10,686
4.	Rödental, St Coburg 13351 2	Ortszentrum Entwicklungsbereich lt. VO, 1972-92 64 ha 1972	5.139,508	0,000	5.139,508
5.	Straubing Straubing, Kreisfreie 44493 2	Straubing-Sand Entwicklungsbereich lt. VO 1975/95-98 218 ha 1975	4.967,712	0,000	4.967,712
6.	Würzburg Würzburg, Kreisfreie 133195 1	Entwicklung Heuchelhof Entwicklungsbereich lt. VO, 1972-80 457 ha 1972	122,199	0,000	122,199

A b g e r e c h n e t e Entwicklungsmaßnahmen

Summe Entwicklung	Anzahl: 6	14.914,846	0,000	14.914,846
--------------------------	------------------	-------------------	--------------	-------------------

Bundesprogramm der Städtebauförderung
Programmbereich: Städtebauliche Sanierungs- und Entwicklungsmaßnahmen
Land: Bayern

			Finanzhilfe des Bundes bis einschl. 2009	Finanzhilfe des Bundes Programmjahr 2010	Finanzhilfe des Bundes insgesamt
			1000 Euro	1000 Euro	1000 Euro
- Zusammenstellung: L a u f e n d e Sanierungsmaßnahmen					
Sanierung Städtischer Bereich	Anzahl:	15	70.619,644	999,450	71.619,094
Sanierung Ländlicher Bereich	Anzahl:	61	116.474,566	4.144,550	120.619,116
	Anzahl:	76	187.094,210	5.144,000	192.238,210
- Zusammenstellung: L a u f e n d e Entwicklungsmaßnahmen					
Entwicklung Städtischer Bereich	Anzahl:	1	4.339,762	30,000	4.369,762
Entwicklung Ländlicher Bereich	Anzahl:	0	0,000	0,000	0,000
	Anzahl:	1	4.339,762	30,000	4.369,762
- Zusammenstellung: R u h e n d e Sanierungsmaßnahmen					
Sanierung Städtischer Bereich	Anzahl:	11	27.418,992	0,000	27.418,992
Sanierung Ländlicher Bereich	Anzahl:	15	43.723,286	0,000	43.723,286
	Anzahl:	26	71.142,278	0,000	71.142,278
- Zusammenstellung: A u s f i n a n z i e r t e Sanierungsmaßnahmen					
Sanierung Städtischer Bereich	Anzahl:	60	109.048,214	0,000	109.048,214
Sanierung Ländlicher Bereich	Anzahl:	143	184.118,136	0,000	184.118,136
	Anzahl:	203	293.166,350	0,000	293.166,350
- Zusammenstellung: A u s f i n a n z i e r t e Entwicklungsmaßnahmen					
Entwicklung Städtischer Bereich	Anzahl:	1	850,278	0,000	850,278
Entwicklung Ländlicher Bereich	Anzahl:	1	810,005	0,000	810,005
	Anzahl:	2	1.660,283		1.660,283

*) Im Betrag enthaltene
Zinsbeträge

Bundesprogramm der Städtebauförderung
Programmbereich: Städtebauliche Sanierungs- und Entwicklungsmaßnahmen
Land: Bayern

		Finanzhilfe des Bundes bis einschl. 2009	Finanzhilfe des Bundes Programmjahr 2010	Finanzhilfe des Bundes insgesamt	
		1000 Euro	1000 Euro	1000 Euro	
- Zusammenstellung: A b g e r e c h n e t e Sanierungsmaßnahmen					
Sanierung Städtischer Bereich	Anzahl:	64	78.438,306	0,000	78.438,306
Sanierung Ländlicher Bereich	Anzahl:	231	219.548,651	0,000	219.548,651
	Anzahl:	295	297.986,957		297.986,957
- Zusammenstellung: A b g e r e c h n e t e Entwicklungsmaßnahmen					
Entwicklung Städtischer Bereich	Anzahl:	2	1.858,546	0,000	1.858,546
Entwicklung Ländlicher Bereich	Anzahl:	4	13.056,300	0,000	13.056,300
	Anzahl:	6	14.914,846		14.914,846
Summe: Bayern	Anzahl:	609	870.304,686	5.174,000	875.478,686
			946,067 *)		

*) Im Betrag enthaltene
Zinsbeträge

Berlin

Bundesprogramm der Städtebauförderung
Programmbereich: Städtebauliche Sanierungs- und Entwicklungsmaßnahmen
Land: Berlin

Lfd. Nr.	Gemeinde-Ortsteil Kreis Einwohnerzahl 1 = Städtischer 2 = Ländlicher	Bezeichnung der Maßnahme Art des Gebietes (Förderung im Programmjahr) Gebietsgröße in ha Aufnahme in das Bundesprogramm	Finanzhilfe des Bundes bis einschl. 2009 1000 Euro	Finanzhilfe des Bundes Programmjahr 2010 1000 Euro	Finanzhilfe des Bundes insgesamt 1000 Euro
----------	--	---	--	--	---

L a u f e n d e Sanierungsmaßnahmen

1.	Berlin, Stadt Berlin, Kreisfreie Stadt 3442675 1	Neukölln Wederstraße Sanierungsgebiet, 1994/95/96-2005, 2007 23,9 ha 1994	6.861,874	150,000	7.011,874
2.	Berlin, Stadt Berlin, Kreisfreie Stadt 3442675 1	Neukölln Karl-Marx-Straße Untersuchungsgebiet 2007 73 ha 2007	1.086,000	675,000	1.761,000

L a u f e n d e Sanierungsmaßnahmen

Summe Sanierung	Anzahl: 2	7.947,874	825,000	8.772,874
------------------------	------------------	------------------	----------------	------------------

Bundesprogramm der Städtebauförderung
Programmbereich: Städtebauliche Sanierungs- und Entwicklungsmaßnahmen
Land: Berlin

Lfd. Nr.	Gemeinde-Ortsteil Kreis Einwohnerzahl 1 = Städtischer 2 = Ländlicher	Bezeichnung der Maßnahme Art des Gebietes (Förderung im Programmjahr) Gebietsgröße in ha Aufnahme in das Bundesprogramm	Finanzhilfe des Bundes bis einschl. 2009 1000 Euro	Finanzhilfe des Bundes Programmjahr 2010 1000 Euro	Finanzhilfe des Bundes insgesamt 1000 Euro
----------	--	---	--	--	---

A u s f i n a n z i e r t e S a n i e r u n g s m a ß n a h m e n

1.	Berlin, Stadt Berlin, Kreisfreie Stadt 3442675 1	Soldiner Straße Sanierungsgebiet, 1994/95/96-2003, 06-07 1,7 ha 1994	291,355	0,000	291,355
2.	Berlin, Stadt Berlin, Kreisfreie Stadt 3442675 1	Stephankiez Sanierungsgebiet, 1994/95/96 - 2004, 06-07 6 ha 1994	1.581,454	0,000	1.581,454
3.	Berlin, Stadt Berlin, Kreisfreie Stadt 3442675 1	Beusselstraße Sanierungsgebiet, 1994/95 - 2004, 2006-07 10,6 ha 1994	2.453,066	0,000	2.453,066
4.	Berlin, Stadt Berlin, Kreisfreie Stadt 3442675 1	Chamissoplatz Sanierungsgebiet, 1974/80-2003 22,96 ha 1974	22.961,582	0,000	22.961,582
5.	Berlin, Stadt Berlin, Kreisfreie Stadt 3442675 1	Kottbusser Damm Ost Sanierungsgebiet, 1994/95/96-2003, 06-07 2,5 ha 1994	1.981,623	0,000	1.981,623

A u s f i n a n z i e r t e S a n i e r u n g s m a ß n a h m e n

Summe Sanierung	Anzahl: 5	29.269,080	0,000	29.269,080
------------------------	------------------	-------------------	--------------	-------------------

Bundesprogramm der Städtebauförderung
Programmbereich: Städtebauliche Sanierungs- und Entwicklungsmaßnahmen
Land: Berlin

Lfd. Nr.	Gemeinde-Ortsteil Kreis Einwohnerzahl 1 = Städtischer 2 = Ländlicher	Bezeichnung der Maßnahme Art des Gebietes (Förderung im Programmjahr) Gebietsgröße in ha Aufnahme in das Bundesprogramm	Finanzhilfe des Bundes bis einschl. 2009 1000 Euro	Finanzhilfe des Bundes des Bundes Programmjahr 2010 1000 Euro	Finanzhilfe des Bundes insgesamt 1000 Euro
----------	--	---	---	---	--

A u s f i n a n z i e r t e Entwicklungsmaßnahmen

1.	Berlin, Stadt Berlin, Kreisfreie Stadt 3442675 1	Wasserstadt Oberhavel Entwicklungsgebiet 2002, 2005-2007 206 ha 2002	7.260,000	0,000	7.260,000
----	---	--	-----------	-------	-----------

A u s f i n a n z i e r t e Entwicklungsmaßnahmen

Summe Entwicklung	Anzahl: 1	7.260,000	0,000	7.260,000
--------------------------	------------------	------------------	--------------	------------------

Bundesprogramm der Städtebauförderung
Programmbereich: Städtebauliche Sanierungs- und Entwicklungsmaßnahmen
Land: Berlin

Lfd. Nr.	Gemeinde-Ortsteil Kreis Einwohnerzahl 1 = Städtischer 2 = Ländlicher	Bezeichnung der Maßnahme Art des Gebietes (Förderung im Programmjahr) Gebietsgröße in ha Aufnahme in das Bundesprogramm	Finanzhilfe des Bundes bis einschl. 2009 1000 Euro	Finanzhilfe des Bundes Programmjahr 2010 1000 Euro	Finanzhilfe des Bundes insgesamt 1000 Euro
A b g e r e c h n e t e Sanierungsmaßnahmen					
1.	Berlin, Stadt Berlin, Kreisfreie Stadt 3442675 1	Bülowstraße Sanierungsgebiet, 1971-97,98 63,16 ha 1971	34.141,004	0,000	34.141,004
2.	Berlin, Stadt Berlin, Kreisfreie Stadt 3442675 1	Goltzstraße Sanierungsgebiet, 1971-2001 0,45 ha 1971	63,911	0,000	63,911
3.	Berlin, Stadt Berlin, Kreisfreie Stadt 3442675 1	Neuendorfer Straße Sanierungsgebiete, 1972/81-97 4,52 ha 1972	580,316	0,000	580,316
4.	Berlin, Stadt Berlin, Kreisfreie Stadt 3442675 1	Machonstraße Sanierungsgebiet, 1971-99 2,51 ha 1971	1.314,020	0,000	1.314,020
5.	Berlin, Stadt Berlin, Kreisfreie Stadt 3442675 1	Turmstraße Sanierungsgebiet, 1972-95 11,03 ha 1972	5.782,711	0,000	5.782,711
6.	Berlin, Stadt Berlin, Kreisfreie Stadt 3442675 1	Kurfürstenstraße Sanierungsgebiet, 1974/86-95 4,83 ha 1974	2.249,684	0,000	2.249,684
7.	Berlin, Stadt Berlin, Kreisfreie Stadt 3442675 1	Wertstraße Sanierungsgebiet, 1972-94 1,84 ha 1972	699,874	0,000	699,874

Bundesprogramm der Städtebauförderung
Programmbereich: Städtebauliche Sanierungs- und Entwicklungsmaßnahmen
Land: Berlin

Lfd. Nr.	Gemeinde-Ortsteil Kreis Einwohnerzahl 1 = Städtischer 2 = Ländlicher	Bezeichnung der Maßnahme Art des Gebietes (Förderung im Programmjahr) Gebietsgröße in ha Aufnahme in das Bundesprogramm	Finanzhilfe des Bundes bis einschl. 2009 1000 Euro	Finanzhilfe des Bundes Programmjahr 2010 1000 Euro	Finanzhilfe des Bundes insgesamt 1000 Euro
A b g e r e c h n e t e Sanierungsmaßnahmen					
8.	Berlin, Stadt Berlin, Kreisfreie Stadt 3442675 1	Gerichtstraße Sanierungsgebiet, 1971-97 1,59 ha 1971	97,145	0,000	97,145
9.	Berlin, Stadt Berlin, Kreisfreie Stadt 3442675 1	Schustehrusstraße Sanierungsgebiet 1971-97 0,17 ha 1971	56,242	0,000	56,242
10.	Berlin, Stadt Berlin, Kreisfreie Stadt 3442675 1	Gneisenaustraße Untersuchungsgebiet, 1994/95/96 1,8 ha 1994	85,469	0,000	85,469
11.	Berlin, Stadt Berlin, Kreisfreie Stadt 3442675 1	Unionplatz Sanierungsgebiet, 1972 0,91 ha 1972	1.401,536	0,000	1.401,536
12.	Berlin, Stadt Berlin, Kreisfreie Stadt 3442675 1	Güterbahnhof Halensee Untersuchungsgebiet 1989-92 21,5 ha 1989	230,081	0,000	230,081
13.	Berlin, Stadt Berlin, Kreisfreie Stadt 3442675 1	Kottbusser Tor Sanierungsgebiet 1971-2002 104,99 ha 1971	83.921,159	0,000	83.921,159
14.	Berlin, Stadt Berlin, Kreisfreie Stadt 3442675 1	Mariannenplatz-Nord Sanierungsgebiet 1974/86-95 2,01 ha 1974	1.892,846	0,000	1.892,846

Bundesprogramm der Städtebauförderung
Programmbereich: Städtebauliche Sanierungs- und Entwicklungsmaßnahmen
Land: Berlin

Lfd. Nr.	Gemeinde-Ortsteil Kreis Einwohnerzahl 1 = Städtischer 2 = Ländlicher	Bezeichnung der Maßnahme Art des Gebietes (Förderung im Programmjahr) Gebietsgröße in ha Aufnahme in das Bundesprogramm	Finanzhilfe des Bundes bis einschl. 2009 1000 Euro	Finanzhilfe des Bundes Programmjahr 2010 1000 Euro	Finanzhilfe des Bundes insgesamt 1000 Euro
A b g e r e c h n e t e Sanierungsmaßnahmen					
15.	Berlin, Stadt Berlin, Kreisfreie Stadt 3442675 1	Lindenstraße Sanierungsgebiet, 1971-97 0,49 ha 1971	1.022,584	0,000	1.022,584
16.	Berlin, Stadt Berlin, Kreisfreie Stadt 3442675 1	Biesentaler Straße Sanierungsgebiet, 1986-2003 4,31 ha 1986	8.129,661	0,000	8.129,661
17.	Berlin, Stadt Berlin, Kreisfreie Stadt 3442675 1	Exerzierstraße Sanierungsgebiet, 1978/86 3,57 ha 1978	1.533,876	0,000	1.533,876
18.	Berlin, Stadt Berlin, Kreisfreie Stadt 3442675 1	Neue Hochstraße Sanierungsgebiet, 1987-95 0,45 ha 1987	102,258	0,000	102,258
19.	Berlin, Stadt Berlin, Kreisfreie Stadt 3442675 1	Sparrplatz Sanierungsgebiet, 1986 1,11 ha 1986	15,339	0,000	15,339
20.	Berlin, Stadt Berlin, Kreisfreie Stadt 3442675 1	Courbiereplatz Sanierungsgebiet, 1974/80-97 1,47 ha 1974	255,646	0,000	255,646
21.	Berlin, Stadt Berlin, Kreisfreie Stadt 3442675 1	Schulzendorfer Straße Sanierungsgebiet, 1974/79-97 1,67 ha 1974	1.329,359	0,000	1.329,359

Bundesprogramm der Städtebauförderung
Programmbereich: Städtebauliche Sanierungs- und Entwicklungsmaßnahmen
Land: Berlin

Lfd. Nr.	Gemeinde-Ortsteil Kreis Einwohnerzahl 1 = Städtischer 2 = Ländlicher	Bezeichnung der Maßnahme Art des Gebietes (Förderung im Programmjahr) Gebietsgröße in ha Aufnahme in das Bundesprogramm	Finanzhilfe des Bundes bis einschl. 2009 1000 Euro	Finanzhilfe des Bundes des Programmjahr 2010 1000 Euro	Finanzhilfe des Bundes insgesamt 1000 Euro
A b g e r e c h n e t e Sanierungsmaßnahmen					
22.	Berlin, Stadt Berlin, Kreisfreie Stadt 3442675 1	Nettelbeckplatz Sanierungsgebiet, 1971-89 4,12 ha 1971	1.227,101	0,000	1.227,101
23.	Berlin, Stadt Berlin, Kreisfreie Stadt 3442675 1	Brienzer Straße Sanierungsgebiet 1971-97 0,45 ha 1971	127,823	0,000	127,823
24.	Berlin, Stadt Berlin, Kreisfreie Stadt 3442675 1	Ruheplatzstraße Sanierungsgebiet, 1971-97 0,29 ha 1971	122,710	0,000	122,710
25.	Berlin, Stadt Berlin, Kreisfreie Stadt 3442675 1	Steglitz-Zehlendorf Woltmannweg Sanierungsgebiet, 1974/78-94 21,43 ha 1974	3.221,139	0,000	3.221,139
26.	Berlin, Stadt Berlin, Kreisfreie Stadt 3442675 1	Eisenbahnstraße Sanierungsgebiet, 1971-87 0,37 ha 1971	529,000	0,000	529,000
27.	Berlin, Stadt Berlin, Kreisfreie Stadt 3442675 1	Manteuffelstraße Sanierungsgebiet, 1971-87 1,15 ha 1971	397,000	0,000	397,000
28.	Berlin, Stadt Berlin, Kreisfreie Stadt 3442675 1	Kolonnenstraße Sanierungsgebiet, 1976/86/90 5,98 ha 1976	5.368,565	0,000	5.368,565

Bundesprogramm der Städtebauförderung
Programmbereich: Städtebauliche Sanierungs- und Entwicklungsmaßnahmen
Land: Berlin

Lfd. Nr.	Gemeinde-Ortsteil Kreis Einwohnerzahl 1 = Städtischer 2 = Ländlicher	Bezeichnung der Maßnahme Art des Gebietes (Förderung im Programmjahr) Gebietsgröße in ha Aufnahme in das Bundesprogramm	Finanzhilfe des Bundes bis einschl. 2009 1000 Euro	Finanzhilfe des Bundes Programmjahr 2010 1000 Euro	Finanzhilfe des Bundes insgesamt 1000 Euro
A b g e r e c h n e t e Sanierungsmaßnahmen					
29.	Berlin, Stadt Berlin, Kreisfreie Stadt 3442675 1	Altstadt Sanierungsgebiet, 1974/79-95 31,41 ha 1974	5.056,677	0,000	5.056,677
30.	Berlin, Stadt Berlin, Kreisfreie Stadt 3442675 1	Seegefelder Straße Sanierungsgebiet, 1972/81/86-99 1,79 ha 1972	432,042	0,000	432,042
31.	Berlin, Stadt Berlin, Kreisfreie Stadt 3442675 1	Opernviertel Sanierungsgebiet, 1971-95 11,11 ha 1971	3.073,082	0,000	3.073,082
32.	Berlin, Stadt Berlin, Kreisfreie Stadt 3442675 1	Klausener Platz Sanierungsgebiet, 1971-95 32,53 ha 1971	23.537,104	0,000	23.537,104
33.	Berlin, Stadt Berlin, Kreisfreie Stadt 3442675 1	Holländerstr./ Am Schäfersee Sanierungsgebiet, 1971-97 0,74 ha 1971	232,638	0,000	232,638
34.	Berlin, Stadt Berlin, Kreisfreie Stadt 3442675 1	Karl-Marx-Straße Untersuchungsgebiet 1989-90 31,32 ha 1989	419,259	0,000	419,259
35.	Berlin, Stadt Berlin, Kreisfreie Stadt 3442675 1	Rollbergstraße Sanierungsgebiet, 1971-95 19,78 ha 1971	8.196,009	0,000	8.196,009

Bundesprogramm der Städtebauförderung
Programmbereich: Städtebauliche Sanierungs- und Entwicklungsmaßnahmen
Land: Berlin

Lfd. Nr.	Gemeinde-Ortsteil Kreis Einwohnerzahl 1 = Städtischer 2 = Ländlicher	Bezeichnung der Maßnahme Art des Gebietes (Förderung im Programmjahr) Gebietsgröße in ha Aufnahme in das Bundesprogramm	Finanzhilfe des Bundes bis einschl. 2009 1000 Euro	Finanzhilfe des Bundes Programmjahr 2010 1000 Euro	Finanzhilfe des Bundes insgesamt 1000 Euro
A b g e r e c h n e t e Sanierungsmaßnahmen					
36.	Berlin, Stadt Berlin, Kreisfreie Stadt 3442675 1	Hermannstraße Untersuchungsgebiet 1974-90 11,13 ha 1974	3.272,268	0,000	3.272,268
37.	Berlin, Stadt Berlin, Kreisfreie Stadt 3442675 1	Stettiner Straße Sanierungsgebiet, 1986, 2002-2003 5,76 ha 1986	5.485,005	0,000	5.485,005
38.	Berlin, Stadt Berlin, Kreisfreie Stadt 3442675 1	Koloniestraße Sanierungsgebiet, 1986-96 2,98 ha 1986	1.995,953	0,000	1.995,953
39.	Berlin, Stadt Berlin, Kreisfreie Stadt 3442675 1	Schulstraße Sanierungsgebiet, 1986-96 8,02 ha 1986	6.594,382	0,000	6.594,382
40.	Berlin, Stadt Berlin, Kreisfreie Stadt 3442675 1	Brunnenstraße Sanierungsgebiete, 1971-94 96,46 ha 1971	18.814,496	0,000	18.814,496
41.	Berlin, Stadt Berlin, Kreisfreie Stadt 3442675 1	Stromstraße Sanierungsgebiet, 1972-97 0,25 ha 1972	71,581	0,000	71,581
A b g e r e c h n e t e Sanierungsmaßnahmen					
Summe Sanierung		Anzahl: 41	233.078,555	0,000	233.078,555

Bundesprogramm der Städtebauförderung
Programmbereich: Städtebauliche Sanierungs- und Entwicklungsmaßnahmen
Land: Berlin

			Finanzhilfe des Bundes bis einschl. 2009	Finanzhilfe des Bundes Programmjahr 2010	Finanzhilfe des Bundes insgesamt
			1000 Euro	1000 Euro	1000 Euro
- Zusammenstellung: L a u f e n d e Sanierungsmaßnahmen					
Sanierung Städtischer Bereich	Anzahl:	2	7.947,874	825,000	8.772,874
Sanierung Ländlicher Bereich	Anzahl:	0	0,000	0,000	0,000
	Anzahl:	2	7.947,874	825,000	8.772,874
- Zusammenstellung: A u s f i n a n z i e r t e Sanierungsmaßnahmen					
Sanierung Städtischer Bereich	Anzahl:	5	29.269,080		29.269,080
Sanierung Ländlicher Bereich	Anzahl:	0	0,000	0,000	0,000
	Anzahl:	5	29.269,080		29.269,080
- Zusammenstellung: A u s f i n a n z i e r t e Entwicklungsmaßnahmen					
Entwicklung Städtischer Bereich	Anzahl:	1	7.260,000		7.260,000
Entwicklung Ländlicher Bereich	Anzahl:	0	0,000	0,000	0,000
	Anzahl:	1	7.260,000		7.260,000
- Zusammenstellung: A b g e r e c h n e t e Sanierungsmaßnahmen					
Sanierung Städtischer Bereich	Anzahl:	41	233.078,555	0,000	233.078,555
Sanierung Ländlicher Bereich	Anzahl:	0	0,000	0,000	0,000
	Anzahl:	41	233.078,555	0,000	233.078,555
Summe: Berlin	Anzahl:	49	277.555,509	825,000	278.380,509

Bremen

Bundesprogramm der Städtebauförderung
Programmbereich: Städtebauliche Sanierungs- und Entwicklungsmaßnahmen
Land: Bremen

Lfd. Nr.	Gemeinde-Ortsteil Kreis Einwohnerzahl 1 = Städtischer 2 = Ländlicher	Bezeichnung der Maßnahme Art des Gebietes (Förderung im Programmjahr) Gebietsgröße in ha Aufnahme in das Bundesprogramm	Finanzhilfe des Bundes bis einschl. 2009 1000 Euro	Finanzhilfe des Bundes des Programmjahr 2010 1000 Euro	Finanzhilfe des Bundes insgesamt 1000 Euro
----------	--	---	--	--	---

L a u f e n d e Sanierungsmaßnahmen

1.	Bremen, Stadt Bremen, Kreisfreie Stadt 547685 1	Waller Heerstraße Satzungsgebiet, 2001 32 ha 2001	2.790,835	149,000	2.939,835
----	--	---	-----------	---------	-----------

2.	Bremen, Stadt Bremen, Kreisfreie Stadt 547685 1	Hohentor/Alte Neustadt Untersuchungsgebiet 2006 40 ha 2006	664,000	148,000	812,000
----	--	--	---------	---------	---------

L a u f e n d e Sanierungsmaßnahmen

Summe Sanierung	Anzahl: 2	3.454,835	297,000	3.751,835
------------------------	------------------	------------------	----------------	------------------

Bundesprogramm der Städtebauförderung
Programmbereich: Städtebauliche Sanierungs- und Entwicklungsmaßnahmen
Land: Bremen

Lfd. Nr.	Gemeinde-Ortsteil Kreis Einwohnerzahl 1 = Städtischer 2 = Ländlicher	Bezeichnung der Maßnahme Art des Gebietes (Förderung im Programmjahr) Gebietsgröße in ha Aufnahme in das Bundesprogramm	Finanzhilfe des Bundes bis einschl. 2009 1000 Euro	Finanzhilfe des Bundes des Bundes Programmjahr 2010 1000 Euro	Finanzhilfe des Bundes insgesamt 1000 Euro
----------	--	---	--	--	---

R u h e n d e Sanierungsmaßnahmen

1.	Bremen, Stadt Bremen, Kreisfreie Stadt 547685 1	Buntentorsteinweg Satzungsgebiet, 1988 3,5 ha 1988	1.534,978 (3,901) *)	0,000	1.534,978
2.	Bremen, Stadt Bremen, Kreisfreie Stadt 547685 1	Gröpelingen Satzungsgebiet, 1988-2005 54,85 ha 1988	4.006,352	0,000	4.006,352
3.	Bremerhaven, Stadt Bremerhaven, Kreisfreie 114031 1	Südl. Geesteufer Satzungsgebiet, 1986 3,9 ha 1986	1.279,632	0,000	1.279,632
4.	Bremerhaven, Stadt Bremerhaven, Kreisfreie 114031 1	Lehe Klushof Satzungsgebiet, 1986-2002, 2004 19 ha 1986	4.346,934	0,000	4.346,934
5.	Bremerhaven, Stadt Bremerhaven, Kreisfreie 114031 1	Alte Bürger Satzungsgebiet, 1991-2009 3,8 ha 1991	1.096,228	0,000	1.096,228
6.	Bremerhaven, Stadt Bremerhaven, Kreisfreie 114031 1	Alter Hafen Satzungsgebiet, 1980 39 ha 1980	2.721,928	0,000	2.721,928

R u h e n d e Sanierungsmaßnahmen

Summe Sanierung	Anzahl: 6	14.986,052	0,000	14.986,052
------------------------	------------------	-------------------	--------------	-------------------

Bundesprogramm der Städtebauförderung
Programmbereich: Städtebauliche Sanierungs- und Entwicklungsmaßnahmen
Land: Bremen

Lfd. Nr.	Gemeinde-Ortsteil Kreis Einwohnerzahl 1 = Städtischer 2 = Ländlicher	Bezeichnung der Maßnahme Art des Gebietes (Förderung im Programmjahr) Gebietsgröße in ha Aufnahme in das Bundesprogramm	Finanzhilfe des Bundes bis einschl. 2009 1000 Euro	Finanzhilfe des Bundes Programmjahr 2010 1000 Euro	Finanzhilfe des Bundes insgesamt 1000 Euro
----------	--	---	--	--	---

R u h e n d e Entwicklungsmaßnahmen

1.	Bremen, Stadt Bremen, Kreisfreie Stadt 547685 1	Osterholz-Tenever Entwicklungsbereich lt. VO, 1972-96, 2001-2002 59 ha 1972	5.972,034 (5,372) *)	0,000	5.972,034
----	--	--	---------------------------	-------	-----------

R u h e n d e Entwicklungsmaßnahmen

Summe Entwicklung	Anzahl: 1	5.972,034	0,000	5.972,034
--------------------------	------------------	------------------	--------------	------------------

Bundesprogramm der Städtebauförderung
Programmbereich: Städtebauliche Sanierungs- und Entwicklungsmaßnahmen
Land: Bremen

Lfd. Nr.	Gemeinde-Ortsteil Kreis Einwohnerzahl 1 = Städtischer 2 = Ländlicher	Bezeichnung der Maßnahme Art des Gebietes (Förderung im Programmjahr) Gebietsgröße in ha Aufnahme in das Bundesprogramm	Finanzhilfe des Bundes bis einschl. 2009 1000 Euro	Finanzhilfe des Bundes Programmjahr 2010 1000 Euro	Finanzhilfe des Bundes insgesamt 1000 Euro
A b g e r e c h n e t e Sanierungsmaßnahmen					
1.	Bremen, Stadt Bremen, Kreisfreie Stadt 547685 1	Grohner Düne Satzungsgebiet, 1986-96 4,9 ha 1986	607,926	0,000	607,926
2.	Bremen, Stadt Bremen, Kreisfreie Stadt 547685 1	Großsiedlung Lüssum Satzungsgebiet, 1986-2000 23,9 ha 1986	707,568	0,000	707,568
3.	Bremen, Stadt Bremen, Kreisfreie Stadt 547685 1	Findorff Satzungsgebiet, 1987-2001 28 ha 1987	628,603	0,000	628,603
4.	Bremen, Stadt Bremen, Kreisfreie Stadt 547685 1	Großsied. Marßeler Feld Satzungsgebiet, 1988-2000 46 ha 1988	446,874	0,000	446,874
5.	Bremen, Stadt Bremen, Kreisfreie Stadt 547685 1	Ortszentrum Lesum Satzungsgebiet, 1988-94 20 ha 1988	691,978	0,000	691,978
6.	Bremen, Stadt Bremen, Kreisfreie Stadt 547685 1	Walle Untersuchungsgebiet 1986-96 9,1 ha 1986	281,673	0,000	281,673
7.	Bremen, Stadt Bremen, Kreisfreie Stadt 547685 1	Ostertor/Remberti Satzungsgebiete, 1971-97 39 ha 1971	8.826,291	0,000	8.826,291

Bundesprogramm der Städtebauförderung
Programmbereich: Städtebauliche Sanierungs- und Entwicklungsmaßnahmen
Land: Bremen

Lfd. Nr.	Gemeinde-Ortsteil Kreis Einwohnerzahl 1 = Städtischer 2 = Ländlicher	Bezeichnung der Maßnahme Art des Gebietes (Förderung im Programmjahr) Gebietsgröße in ha Aufnahme in das Bundesprogramm	Finanzhilfe des Bundes bis einschl. 2009 1000 Euro	Finanzhilfe des Bundes Programmjahr 2010 1000 Euro	Finanzhilfe des Bundes insgesamt 1000 Euro
A b g e r e c h n e t e Sanierungsmaßnahmen					
8.	Bremen, Stadt Bremen, Kreisfreie Stadt 547685 1	Vege sack Satzungsgebiet, 1971-89 29,82 ha 1971	10.118,248	0,000	10.118,248
9.	Bremen, Stadt Bremen, Kreisfreie Stadt 547685 1	Humannviertel Untersuchungsgebiet, vorges. Satzungsgebiet, 1988-97 2 ha 1988	14,444	0,000	14,444
10.	Bremen, Stadt Bremen, Kreisfreie Stadt 547685 1	Wohngebiet Stader Str./ Harsefelder Straße Satzungsgebiet, 1986-97 3,7 ha 1986	787,062	0,000	787,062
11.	Bremen, Stadt Bremen, Kreisfreie Stadt 547685 1	Ortszentrum Blumenthal Satzungsgebiet, 1985-94 19 ha 1985	716,192	0,000	716,192
12.	Bremen, Stadt Bremen, Kreisfreie Stadt 547685 1	Neustadt Gebiet III Untersuchungsgebiet 1980-84 0,6 ha 1980	131,913	0,000	131,913
13.	Bremen, Stadt Bremen, Kreisfreie Stadt 547685 1	Innenstadt/Teerhof/ Vordere Neustadt Satzungsgebiet, 1978/1985-95, 2004-05, 2007 208 ha 1978	20.378,092 (72,624) *)	0,000	20.378,092
14.	Bremen, Stadt Bremen, Kreisfreie Stadt 547685 1	Kattenturm Mitte Satzungsgebiet, 1988-2001 58 ha 1988	1.064,330	0,000	1.064,330

Bundesprogramm der Städtebauförderung
Programmbereich: Städtebauliche Sanierungs- und Entwicklungsmaßnahmen
Land: Bremen

Lfd. Nr.	Gemeinde-Ortsteil Kreis Einwohnerzahl 1 = Städtischer 2 = Ländlicher	Bezeichnung der Maßnahme Art des Gebietes (Förderung im Programmjahr) Gebietsgröße in ha Aufnahme in das Bundesprogramm	Finanzhilfe des Bundes bis einschl. 2009 1000 Euro	Finanzhilfe des Bundes Programmjahr 2010 1000 Euro	Finanzhilfe des Bundes insgesamt 1000 Euro
A b g e r e c h n e t e Sanierungsmaßnahmen					
15.	Bremen, Stadt Bremen, Kreisfreie Stadt 547685 1	Großsied. Varreler Bäke Untersuchungsgebiet 1986-96 17 ha 1986	181,846	0,000	181,846
16.	Bremen, Stadt Bremen, Kreisfreie Stadt 547685 1	Brachfläche Werftgelände AG Weser Untersuchungsgebiet, 1985-90 38,8 ha 1985	287,346	0,000	287,346
17.	Bremen, Stadt Bremen, Kreisfreie Stadt 547685 1	Steintor Untersuchungsgebiet 1986-96 85,6 ha 1986	735,712	0,000	735,712
18.	Bremen, Stadt Bremen, Kreisfreie Stadt 547685 1	Simon-Bolivar-Str. Untersuchungsgebiet 1988-96 90 ha 1988	56,242	0,000	56,242
19.	Bremen, Stadt Bremen, Kreisfreie Stadt 547685 1	Oslebshausen Untersuchungsgebiet, vorg. Satzungsgebiet, 1986-88,90-97 27,2 ha 1986	673,371	0,000	673,371
20.	Bremen, Stadt Bremen, Kreisfreie Stadt 547685 1	Segelsbrück Satzungsgebiet, 1981-88 2 ha 1981	385,514	0,000	385,514
21.	Bremerhaven, Stadt Bremerhaven, Kreisfreie 114031 1	Lehe Satzungsgebiet, 1971/86-96 15,9 ha 1971	5.173,384	0,000	5.173,384

Bundesprogramm der Städtebauförderung
Programmbereich: Städtebauliche Sanierungs- und Entwicklungsmaßnahmen
Land: Bremen

Lfd. Nr.	Gemeinde-Ortsteil Kreis Einwohnerzahl 1 = Städtischer 2 = Ländlicher	Bezeichnung der Maßnahme Art des Gebietes (Förderung im Programmjahr) Gebietsgröße in ha Aufnahme in das Bundesprogramm	Finanzhilfe des Bundes bis einschl. 2009 1000 Euro	Finanzhilfe des Bundes Programmjahr 2010 1000 Euro	Finanzhilfe des Bundes insgesamt 1000 Euro
A b g e r e c h n e t e Sanierungsmaßnahmen					
A b g e r e c h n e t e Sanierungsmaßnahmen					
Summe Sanierung		Anzahl: 21	52.894,609	0,000	52.894,609

Bundesprogramm der Städtebauförderung
Programmbereich: Städtebauliche Sanierungs- und Entwicklungsmaßnahmen
Land: Bremen

Lfd. Nr.	Gemeinde-Ortsteil Kreis Einwohnerzahl 1 = Städtischer 2 = Ländlicher	Bezeichnung der Maßnahme Art des Gebietes (Förderung im Programmjahr) Gebietsgröße in ha Aufnahme in das Bundesprogramm	Finanzhilfe des Bundes bis einschl. 2009 1000 Euro	Finanzhilfe des Bundes Programmjahr 2010 1000 Euro	Finanzhilfe des Bundes insgesamt 1000 Euro
----------	--	---	--	--	---

A b g e r e c h n e t e Entwicklungsmaßnahmen

1.	Bremen, Stadt Bremen, Kreisfreie Stadt 547685 1	Niedervieland Güterverkehrszentrum Entwicklungsbereich lt. VO, 1984-98 185,6 ha 1984	2.393,788	0,000	2.393,788
----	--	--	-----------	-------	-----------

A b g e r e c h n e t e Entwicklungsmaßnahmen

Summe Entwicklung	Anzahl: 1	2.393,788	0,000	2.393,788
--------------------------	------------------	------------------	--------------	------------------

Bundesprogramm der Städtebauförderung
Programmbereich: Städtebauliche Sanierungs- und Entwicklungsmaßnahmen
Land: Bremen

			Finanzhilfe des Bundes bis einschl. 2009	Finanzhilfe des Bundes Programmjahr 2010	Finanzhilfe des Bundes insgesamt
			1000 Euro	1000 Euro	1000 Euro
- Zusammenstellung: L a u f e n d e Sanierungsmaßnahmen					
Sanierung Städtischer Bereich	Anzahl:	2	3.454,835	297,000	3.751,835
Sanierung Ländlicher Bereich	Anzahl:	0	0,000	0,000	0,000
	Anzahl:	2	3.454,835	297,000	3.751,835
- Zusammenstellung: R u h e n d e Sanierungsmaßnahmen					
Sanierung Städtischer Bereich	Anzahl:	6	14.986,052	0,000	14.986,052
Sanierung Ländlicher Bereich	Anzahl:	0	0,000	0,000	0,000
	Anzahl:	6	14.986,052	0,000	14.986,052
- Zusammenstellung: R u h e n d e Entwicklungsmaßnahmen					
Entwicklung Städtischer Bereich	Anzahl:	1	5.972,034	0,000	5.972,034
Entwicklung Ländlicher Bereich	Anzahl:	0	0,000	0,000	0,000
	Anzahl:	1	5.972,034	0,000	5.972,034
- Zusammenstellung: A b g e r e c h n e t e Sanierungsmaßnahmen					
Sanierung Städtischer Bereich	Anzahl:	21	52.894,609	0,000	52.894,609
Sanierung Ländlicher Bereich	Anzahl:	0	0,000	0,000	0,000
	Anzahl:	21	52.894,609	0,000	52.894,609
- Zusammenstellung: A b g e r e c h n e t e Entwicklungsmaßnahmen					
Entwicklung Städtischer Bereich	Anzahl:	1	2.393,788		2.393,788
Entwicklung Ländlicher Bereich	Anzahl:	0	0,000	0,000	0,000
	Anzahl:	1	2.393,788		2.393,788
Summe: Bremen	Anzahl:	31	79.701,318	297,000	79.998,318
			81,897 *)		

*) Im Betrag enthaltene
Zinsbeträge

Hamburg

Bundesprogramm der Städtebauförderung
Programmbereich: Städtebauliche Sanierungs- und Entwicklungsmaßnahmen
Land: Hamburg

Lfd. Nr.	Gemeinde-Ortsteil Kreis Einwohnerzahl 1 = Städtischer 2 = Ländlicher	Bezeichnung der Maßnahme Art des Gebietes (Förderung im Programmjahr) Gebietsgröße in ha Aufnahme in das Bundesprogramm	Finanzhilfe des Bundes bis einschl. 2009 1000 Euro	Finanzhilfe des Bundes des Bundes Programmjahr 2010 1000 Euro	Finanzhilfe des Bundes insgesamt 1000 Euro
----------	--	---	---	---	--

L a u f e n d e Sanierungsmaßnahmen

1.	Hamburg, Freie und Hamburg, Kreisfreie 1774224 1	Altona Altstadt - Große Bergstraße/Nobistor Untersuchungsgebiet, 2004 28 ha 2004	565,000	50,000	615,000
2.	Hamburg, Freie und Hamburg, Kreisfreie 1774224 1	Wilhelmsburg Berta-Kröger-Platz Sanierungsgebiet 2004 12 ha 2004	535,000	50,000	585,000
3.	Hamburg, Freie und Hamburg, Kreisfreie 1774224 1	Harburg Phoenix-Viertel Sanierungsgebiet 2004 21 ha 2004	777,000	150,000	927,000
4.	Hamburg, Freie und Hamburg, Kreisfreie 1774224 1	St. Pauli Wohlwillstraße Sanierungsgebiet, 1994-95, 1998-99, 2001-02, 2004 26 ha 1994	4.156,746	90,000	4.246,746
5.	Hamburg, Freie und Hamburg, Kreisfreie 1774224 1	Bergedorf Bergedorf-Süd Untersuchungsgebiet 2009 30 ha 2009	50,000	52,000	102,000
6.	Hamburg, Freie und Hamburg, Kreisfreie 1774224 1	Barmbek-Nord Fuhlsbüttler Straße Sanierungsgebiet 2004 21 ha 2004	740,000	50,000	790,000

Bundesprogramm der Städtebauförderung
Programmbereich: Städtebauliche Sanierungs- und Entwicklungsmaßnahmen
Land: Hamburg

Lfd. Nr.	Gemeinde-Ortsteil Kreis Einwohnerzahl 1 = Städtischer 2 = Ländlicher	Bezeichnung der Maßnahme Art des Gebietes (Förderung im Programmjahr) Gebietsgröße in ha Aufnahme in das Bundesprogramm	Finanzhilfe des Bundes bis einschl. 2009 1000 Euro	Finanzhilfe des Bundes des Bundes Programmjahr 2010 1000 Euro	Finanzhilfe des Bundes insgesamt 1000 Euro
----------	--	---	---	---	--

L a u f e n d e Sanierungsmaßnahmen

7.	Hamburg, Freie und Hamburg, Kreisfreie 1774224 1	Wilhelmsburg Südliches Reiherstiegviertel Sanierungsgebiet 2004 61 ha 2004	645,000	100,000	745,000
8.	Hamburg, Freie und Hamburg, Kreisfreie 1774224 1	Eimsbüttel-Süd/Sternschanze Sanierung eines innerstädti- schen Wohn- u. Geschäftsgebie- tes - Sanierungsgebiet 2000, 2004 14,8 ha 2000	1.351,129	100,000	1.451,129

L a u f e n d e Sanierungsmaßnahmen

Summe Sanierung	Anzahl: 8	8.819,875	642,000	9.461,875
------------------------	------------------	------------------	----------------	------------------

Bundesprogramm der Städtebauförderung
Programmbereich: Städtebauliche Sanierungs- und Entwicklungsmaßnahmen
Land: Hamburg

Lfd. Nr.	Gemeinde-Ortsteil Kreis Einwohnerzahl 1 = Städtischer 2 = Ländlicher	Bezeichnung der Maßnahme Art des Gebietes (Förderung im Programmjahr) Gebietsgröße in ha Aufnahme in das Bundesprogramm	Finanzhilfe des Bundes bis einschl. 2009 1000 Euro	Finanzhilfe des Bundes Programmjahr 2010 1000 Euro	Finanzhilfe des Bundes insgesamt 1000 Euro
----------	--	---	--	--	---

L a u f e n d e Entwicklungsmaßnahmen

1.	Hamburg, Freie und Hamburg, Kreisfreie 1774224 1	Altona Bahnhofsareal Untersuchungsgebiet, 2009 74 ha 2009	50,000	52,000	102,000
----	---	--	--------	--------	---------

L a u f e n d e Entwicklungsmaßnahmen

Summe Entwicklung	Anzahl: 1	50,000	52,000	102,000
--------------------------	------------------	---------------	---------------	----------------

Bundesprogramm der Städtebauförderung
Programmbereich: Städtebauliche Sanierungs- und Entwicklungsmaßnahmen
Land: Hamburg

Lfd. Nr.	Gemeinde-Ortsteil Kreis Einwohnerzahl 1 = Städtischer 2 = Ländlicher	Bezeichnung der Maßnahme Art des Gebietes (Förderung im Programmjahr) Gebietsgröße in ha Aufnahme in das Bundesprogramm	Finanzhilfe des Bundes bis einschl. 2009 1000 Euro	Finanzhilfe des Bundes des Bundes Programmjahr 2010 1000 Euro	Finanzhilfe des Bundes insgesamt 1000 Euro
R u h e n d e Sanierungsmaßnahmen					
1.	Hamburg, Freie und Hamburg, Kreisfreie 1774224 1	Altona Altstadt, Thadenstraße Sanierungsgebiet, 1971/80/88-98 7,9 ha 1971	3.671,866	0,000	3.671,866
2.	Hamburg, Freie und Hamburg, Kreisfreie 1774224 1	Ottensen Innenstadt, Osterkirche Sanierungsgebiet, 1987/88/91 21 ha 1987	3.138,451	0,000	3.138,451
3.	Hamburg, Freie und Hamburg, Kreisfreie 1774224 1	Billstedt Mümmelmannsberg Sanierungsgebiet, 1987/88, 2006-07 103 ha 1987	2.456,203	0,000	2.456,203
4.	Hamburg, Freie und Hamburg, Kreisfreie 1774224 1	Eimsbüttel Schanzenviertel/Weidenallee Sanierungsgebiet, 1977-98 14,8 ha 1977	9.120,215	0,000	9.120,215
5.	Hamburg, Freie und Hamburg, Kreisfreie 1774224 1	Wilhelmsburg Industriestraße Sanierungsgebiet, 1990/91/98, 2001-02, 2006-2008 5 ha 1990	1.616,039	0,000	1.616,039
6.	Hamburg, Freie und Hamburg, Kreisfreie 1774224 1	St. Georg Böckmannstraße Sanierungsgebiet, 1991/95,98, 2002, 2005-07 6,2 ha 1991	2.260,679	0,000	2.260,679

Bundesprogramm der Städtebauförderung
Programmbereich: Städtebauliche Sanierungs- und Entwicklungsmaßnahmen
Land: Hamburg

Lfd. Nr.	Gemeinde-Ortsteil Kreis Einwohnerzahl 1 = Städtischer 2 = Ländlicher	Bezeichnung der Maßnahme Art des Gebietes (Förderung im Programmjahr) Gebietsgröße in ha Aufnahme in das Bundesprogramm	Finanzhilfe des Bundes bis einschl. 2009 1000 Euro	Finanzhilfe des Bundes Programmjahr 2010 1000 Euro	Finanzhilfe des Bundes insgesamt 1000 Euro
R u h e n d e Sanierungsmaßnahmen					
7.	Hamburg, Freie und Hamburg, Kreisfreie 1774224 1	St. Pauli Schulterblatt Sanierungsgebiet, 1971/91 7 ha 1979	6.013,304	0,000	6.013,304
8.	Hamburg, Freie und Hamburg, Kreisfreie 1774224 1	St. Pauli Karolinenviertel Sanierungsgebiet 3, 1981/88/91, 1999-2009 31 ha 1981	16.867,530	0,000	16.867,530
9.	Hamburg, Freie und Hamburg, Kreisfreie 1774224 1	Altona Altstadt, Eifflerstraße Sanierungsgebiet, 1990/96,98, 2002 5,4 ha 1990	1.846,530	0,000	1.846,530
10.	Hamburg, Freie und Hamburg, Kreisfreie 1774224 1	Altona Altstadt, Chemnitzstraße Sanierungsgebiet, 1978-98 19,1 ha 1978	6.691,277	0,000	6.691,277
11.	Hamburg, Freie und Hamburg, Kreisfreie 1774224 1	St. Pauli Rosenhofstraße Sanierungsgebiet, 2004-2006 4 ha 2004	600,000	0,000	600,000
12.	Hamburg, Freie und Hamburg, Kreisfreie 1774224 1	St. Pauli Schilleroper Sanierungsgebiet 1971/90/91 13,76 ha 1971	6.227,024	0,000	6.227,024

Bundesprogramm der Städtebauförderung
Programmbereich: Städtebauliche Sanierungs- und Entwicklungsmaßnahmen
Land: Hamburg

Lfd. Nr.	Gemeinde-Ortsteil Kreis Einwohnerzahl 1 = Städtischer 2 = Ländlicher	Bezeichnung der Maßnahme Art des Gebietes (Förderung im Programmjahr) Gebietsgröße in ha Aufnahme in das Bundesprogramm	Finanzhilfe des Bundes bis einschl. 2009 1000 Euro	Finanzhilfe des Bundes Programmjahr 2010 1000 Euro	Finanzhilfe des Bundes insgesamt 1000 Euro
----------	--	---	--	--	---

R u h e n d e Sanierungsmaßnahmen

13.	Hamburg, Freie und Hamburg, Kreisfreie 1774224 1	Wilhelmsburg Vogelhüttendeich Sanierungsgebiet 1979-98 16 ha 1979	6.675,938	0,000	6.675,938
-----	---	--	-----------	-------	-----------

14.	Hamburg, Freie und Hamburg, Kreisfreie 1774224 1	Wilhelmsburg Kirchdorf-Süd Sanierungsgebiet, 1986 28 ha 1986	3.464,136	0,000	3.464,136
-----	---	---	-----------	-------	-----------

R u h e n d e Sanierungsmaßnahmen

Summe Sanierung	Anzahl: 14	70.649,192	0,000	70.649,192
------------------------	-------------------	-------------------	--------------	-------------------

Bundesprogramm der Städtebauförderung
Programmbereich: Städtebauliche Sanierungs- und Entwicklungsmaßnahmen
Land: Hamburg

Lfd. Nr.	Gemeinde-Ortsteil Kreis Einwohnerzahl 1 = Städtischer 2 = Ländlicher	Bezeichnung der Maßnahme Art des Gebietes (Förderung im Programmjahr) Gebietsgröße in ha Aufnahme in das Bundesprogramm	Finanzhilfe des Bundes bis einschl. 2009 1000 Euro	Finanzhilfe des Bundes Programmjahr 2010 1000 Euro	Finanzhilfe des Bundes insgesamt 1000 Euro
A b g e r e c h n e t e Sanierungsmaßnahmen					
1.	Hamburg, Freie und Hamburg, Kreisfreie 1774224 1	Altstadt Deichstraße Sanierungsgebiet, 1973-96 1 ha 1973	2.769,118	0,000	2.769,118
2.	Hamburg, Freie und Hamburg, Kreisfreie 1774224 1	Rothenburgsort Marckmannstraße Untersuchungsgebiet, 1996-98 35 ha 1996	42,370	0,000	42,370
3.	Hamburg, Freie und Hamburg, Kreisfreie 1774224 1	Altona Altstadt, Hamburger Hochstraße Sanierungsgebiet, Ergänzungsgebiet, 1971/88-97 9,3 ha 1971	4.389,054	0,000	4.389,054
4.	Hamburg, Freie und Hamburg, Kreisfreie 1774224 1	Eimsbüttel Müggenkampstraße Untersuchungsgebiet, 1990-99 14 ha 1990	151,981	0,000	151,981
5.	Hamburg, Freie und Hamburg, Kreisfreie 1774224 1	Bramfeld / Steilshoop Nachbesserung einer Großsiedlung Sanierungsgebiet, 1986/88, 2005 74 ha 1986	3.675,759	0,000	3.675,759
6.	Hamburg, Freie und Hamburg, Kreisfreie 1774224 1	Ottensen Spritzenplatz, Bahrenfelderstraße Sanierungsgebiet, 1975-95, 2003, 2005 11 ha 1975	7.037,925	0,000	7.037,925

Bundesprogramm der Städtebauförderung
Programmbereich: Städtebauliche Sanierungs- und Entwicklungsmaßnahmen
Land: Hamburg

Lfd. Nr.	Gemeinde-Ortsteil Kreis Einwohnerzahl 1 = Städtischer 2 = Ländlicher	Bezeichnung der Maßnahme Art des Gebietes (Förderung im Programmjahr) Gebietsgröße in ha Aufnahme in das Bundesprogramm	Finanzhilfe des Bundes bis einschl. 2009 1000 Euro	Finanzhilfe des Bundes des Bundes Programmjahr 2010 1000 Euro	Finanzhilfe des Bundes insgesamt 1000 Euro
A b g e r e c h n e t e Sanierungsmaßnahmen					
7.	Hamburg, Freie und Hamburg, Kreisfreie 1774224 1	Billstedt Ortskern Sanierungsgebiete 1 u. 2, 1971-80 10 ha 1971	1.118,552	0,000	1.118,552
8.	Hamburg, Freie und Hamburg, Kreisfreie 1774224 1	Neustadt Wexstraße Sanierungsgebiet, 197580/88/90/91-97 6,1 ha 1975	9.298,747	0,000	9.298,747
9.	Hamburg, Freie und Hamburg, Kreisfreie 1774224 1	St. Georg Lange Reihe Sanierungsgebiet 1, 1979/81-95, 1997-98 8 ha 1979	9.772,833	0,000	9.772,833
10.	Hamburg, Freie und Hamburg, Kreisfreie 1774224 1	St. Pauli Friedrichstraße Sanierungsgebiet 1, 1971/78-97 3,7 ha 1971	1.733,518	0,000	1.733,518
11.	Hamburg, Freie und Hamburg, Kreisfreie 1774224 1	Wilhelmsburg Bahnhofsviertel Sanierungsgebiet, 1986/88/91-95, 1997-98 3,8 ha 1986	4.250,361	0,000	4.250,361
12.	Hamburg, Freie und Hamburg, Kreisfreie 1774224 1	Neustadt Hütten Sanierungsgebiet 1, 1975-96 2,2 ha 1975	971,304	0,000	971,304

Bundesprogramm der Städtebauförderung
Programmbereich: Städtebauliche Sanierungs- und Entwicklungsmaßnahmen
Land: Hamburg

Lfd. Nr.	Gemeinde-Ortsteil Kreis Einwohnerzahl 1 = Städtischer 2 = Ländlicher	Bezeichnung der Maßnahme Art des Gebietes (Förderung im Programmjahr) Gebietsgröße in ha Aufnahme in das Bundesprogramm	Finanzhilfe des Bundes bis einschl. 2009 1000 Euro	Finanzhilfe des Bundes Programmjahr 2010 1000 Euro	Finanzhilfe des Bundes insgesamt 1000 Euro
----------	--	---	--	--	---

A b g e r e c h n e t e Sanierungsmaßnahmen

13.	Hamburg, Freie und Hamburg, Kreisfreie 1774224 1	Neustadt Innenstadt, Valentinskamp Sanierungsgebiet, 1987/91-99 1 ha 1987	996,710	0,000	996,710
14.	Hamburg, Freie und Hamburg, Kreisfreie 1774224 1	Harburg Innenstadt Sanierungsgebiete 1 - 5, 1971, 2001 11,6 ha 1971	7.890,772	0,000	7.890,772
15.	Hamburg, Freie und Hamburg, Kreisfreie 1774224 1	Rahlstedt / Ortszentrum Sanierungsgebiet, 1971 15,3 ha 1971	4.218,950	0,000	4.218,950
16.	Hamburg, Freie und Hamburg, Kreisfreie 1774224 1	Altona Altstadt, Paulsenplatz Untersuchungsgebiet, 1987/91-97 4 ha 1987	382,885	0,000	382,885

A b g e r e c h n e t e Sanierungsmaßnahmen

Summe Sanierung	Anzahl: 16	58.700,839	0,000	58.700,839
------------------------	-------------------	-------------------	--------------	-------------------

Bundesprogramm der Städtebauförderung
Programmbereich: Städtebauliche Sanierungs- und Entwicklungsmaßnahmen
Land: Hamburg

			Finanzhilfe des Bundes bis einschl. 2009	Finanzhilfe des Bundes Programmjahr 2010	Finanzhilfe des Bundes insgesamt
			1000 Euro	1000 Euro	1000 Euro
- Zusammenstellung: L a u f e n d e Sanierungsmaßnahmen					
Sanierung Städtischer Bereich	Anzahl:	8	8.819,875	642,000	9.461,875
Sanierung Ländlicher Bereich	Anzahl:	0	0,000	0,000	0,000
	Anzahl:	8	8.819,875	642,000	9.461,875
- Zusammenstellung: L a u f e n d e Entwicklungsmaßnahmen					
Entwicklung Städtischer Bereich	Anzahl:	1	50,000	52,000	102,000
Entwicklung Ländlicher Bereich	Anzahl:	0	0,000	0,000	0,000
	Anzahl:	1	50,000	52,000	102,000
- Zusammenstellung: R u h e n d e Sanierungsmaßnahmen					
Sanierung Städtischer Bereich	Anzahl:	14	70.649,192	0,000	70.649,192
Sanierung Ländlicher Bereich	Anzahl:	0	0,000	0,000	0,000
	Anzahl:	14	70.649,192	0,000	70.649,192
- Zusammenstellung: A b g e r e c h n e t e Sanierungsmaßnahmen					
Sanierung Städtischer Bereich	Anzahl:	16	58.700,839		58.700,839
Sanierung Ländlicher Bereich	Anzahl:	0	0,000	0,000	0,000
	Anzahl:	16	58.700,839		58.700,839
Summe: Hamburg	Anzahl:	39	138.219,906	694,000	138.913,906

Hessen

Bundesprogramm der Städtebauförderung
Programmbereich: Städtebauliche Sanierungs- und Entwicklungsmaßnahmen
Land: Hessen

Lfd. Nr.	Gemeinde-Ortsteil Kreis Einwohnerzahl 1 = Städtischer 2 = Ländlicher	Bezeichnung der Maßnahme Art des Gebietes (Förderung im Programmjahr) Gebietsgröße in ha Aufnahme in das Bundesprogramm	Finanzhilfe des Bundes bis einschl. 2009 1000 Euro	Finanzhilfe des Bundes des Bundes Programmjahr 2010 1000 Euro	Finanzhilfe des Bundes insgesamt 1000 Euro
----------	--	---	---	---	--

L a u f e n d e Sanierungsmaßnahmen

1.	Bebra, Stadt Hersfeld-Rotenburg 13907 2	Stadtgebiet Bahnhof Satzungsgebiet, 2002 17,2 ha 2002	1.678,500	112,000	1.790,500
2.	Biebertal Gießen 10054 2	Ortskern Fellingshausen 2010 13 ha 2010	0,000	80,500	80,500
3.	Biebesheim am Rhein Groß-Gerau 6383 2	Ortskern 2010 16 ha 2010	0,000	109,500	109,500
4.	Buseck Gießen 12971 2	Großen Buseck 2010 13 ha 2010	0,000	214,000	214,000
5.	Eschwege, Kreisstadt Werra-Meißner-Kreis 20018 2	Ortskern Niederhohne 2010 12 ha 2010	0,000	88,500	88,500
6.	Eschwege, Kreisstadt Werra-Meißner-Kreis 20018 2	Bahnhofsumfeld der Kernstadt Sanierungsgebiet, 2001, 2004 22,8 ha 2001	1.517,857	75,000	1.592,857
7.	Felsberg, Stadt Schwalm-Eder-Kreis 10660 2	Bahnhofsumfeld Felsberg und Gensungen Untersuchungsgebiet, 2001-2005, 2008, 2010 9 ha 2001	527,065	95,500	622,565
8.	Frankenberg (Eder), Waldeck-Frankenberg 18894 2	Bahnhofsumfeld SG III Untersuchungsgebiet 2006 34,8 ha 2006	619,000	144,500	763,500

Bundesprogramm der Städtebauförderung
Programmbereich: Städtebauliche Sanierungs- und Entwicklungsmaßnahmen
Land: Hessen

Lfd. Nr.	Gemeinde-Ortsteil Kreis Einwohnerzahl 1 = Städtischer 2 = Ländlicher	Bezeichnung der Maßnahme Art des Gebietes (Förderung im Programmjahr) Gebietsgröße in ha Aufnahme in das Bundesprogramm	Finanzhilfe des Bundes bis einschl. 2009 1000 Euro	Finanzhilfe des Bundes des Bundes Programmjahr 2010 1000 Euro	Finanzhilfe des Bundes insgesamt 1000 Euro
L a u f e n d e Sanierungsmaßnahmen					
9.	Gelnhausen, Main-Kinzig-Kreis 21496 2	Bahnhofsumfeld der Kernstadt Untersuchungsgebiet, 2001 29,28 ha 2001	659,065	87,000	746,065
10.	Gießen, Gießen 76090 1	Schanzenstraße/Mühlstraße Untersuchungsgebiet 2004 7 ha 2004	1.152,500	115,000	1.267,500
11.	Ginsheim-Gustavsburg Groß-Gerau 15978 2	Ortskern Ginsheim Untersuchungsgebiet 2006 7 ha 2006	470,500	97,500	568,000
12.	Grävenwiesbach Hochtaunuskreis 5273 2	Ortsmitte 2010 8 ha 2010	0,000	129,500	129,500
13.	Groß-Umstadt, Stadt Darmstadt-Dieburg 21373 2	Vorstadt Satzungsgebiet, 2002 9,3 ha 2002	1.274,000	90,000	1.364,000
14.	Hungen, Stadt Gießen 12652 2	Altstadt Satzungsgebiet, 1988-94, 1996 9 ha 1988	5.296,071	112,000	5.408,071
15.	Hungen, Stadt Gießen 12652 2	Villingen 2010 149,5 ha 2010	0,000	149,500	149,500
16.	Hüttenberg Lahn-Dill-Kreis 10700 2	Rechtenbach 2010 17,3 ha 2010	0,000	35,000	35,000

Bundesprogramm der Städtebauförderung
Programmbereich: Städtebauliche Sanierungs- und Entwicklungsmaßnahmen
Land: Hessen

Lfd. Nr.	Gemeinde-Ortsteil Kreis Einwohnerzahl 1 = Städtischer 2 = Ländlicher	Bezeichnung der Maßnahme Art des Gebietes (Förderung im Programmjahr) Gebietsgröße in ha Aufnahme in das Bundesprogramm	Finanzhilfe des Bundes bis einschl. 2009 1000 Euro	Finanzhilfe des Bundes Programmjahr 2010 1000 Euro	Finanzhilfe des Bundes insgesamt 1000 Euro
L a u f e n d e Sanierungsmaßnahmen					
17.	Kelkheim (Taunus), Main-Taunus-Kreis 27537 2	Innenstadtbereich Untersuchungsgebiet 2006 15 ha 2006	588,500	119,500	708,000
18.	Marburg, Marburg-Biedenkopf 80123 1	Bahnhofsquartier Sanierungsgebiet 2002 30,3 ha 2002	1.503,000	90,000	1.593,000
19.	Pfungstadt, Stadt Darmstadt-Dieburg 24569 2	Stadtkern Satzungsgebiet 1995 28 ha 1995	2.335,996	61,500	2.397,496
20.	Reichelsheim Odenwaldkreis 8777 2	Ortskern 2010 46 ha 2010	0,000	93,500	93,500
21.	Reinheim, Stadt Darmstadt-Dieburg 17089 2	Altstadt 2010 19 ha 2010	0,000	101,000	101,000
22.	Rüsselsheim, Stadt Groß-Gerau 59847 1	Innenstadt der Kernstadt Satzungsgebiet, 2001 20,1 ha 2001	1.918,178	57,000	1.975,178
23.	Seeheim-Jugenheim Darmstadt-Dieburg 15953 2	Ortskern Seeheim 2010 10,3 ha 2010	0,000	91,000	91,000
24.	Sulzbach (Taunus) Main-Taunus-Kreis 8391 2	Ortsmitte 2010 15,5 ha 2010	0,000	159,000	159,000

Bundesprogramm der Städtebauförderung
Programmbereich: Städtebauliche Sanierungs- und Entwicklungsmaßnahmen
Land: Hessen

Lfd. Nr.	Gemeinde-Ortsteil Kreis Einwohnerzahl 1 = Städtischer 2 = Ländlicher	Bezeichnung der Maßnahme Art des Gebietes (Förderung im Programmjahr) Gebietsgröße in ha Aufnahme in das Bundesprogramm	Finanzhilfe des Bundes bis einschl. 2009 1000 Euro	Finanzhilfe des Bundes Programmjahr 2010 1000 Euro	Finanzhilfe des Bundes insgesamt 1000 Euro
----------	--	---	--	--	---

L a u f e n d e Sanierungsmaßnahmen

25.	Taunusstein, Stadt Rheingau-Taunus-Kreis 28900 2	Ortskern Wehen Satzungsgebiet, 2002 14 ha 2002	1.096,000	60,000	1.156,000
26.	Weilmünster, Limburg-Weilburg 9049 2	Laubuseschbach 2010 11,7 ha 2010	0,000	157,000	157,000
27.	Wölfersheim Wetteraukreis 9824 2	Ortskern der Kernstadt Satzungsgebiet, 2002 20 ha 2002	1.847,000	75,000	1.922,000

L a u f e n d e Sanierungsmaßnahmen

Summe Sanierung	Anzahl: 27	22.483,232	2.799,500	25.282,732
------------------------	-------------------	-------------------	------------------	-------------------

Bundesprogramm der Städtebauförderung
Programmbereich: Städtebauliche Sanierungs- und Entwicklungsmaßnahmen
Land: Hessen

Lfd. Nr.	Gemeinde-Ortsteil Kreis Einwohnerzahl 1 = Städtischer 2 = Ländlicher	Bezeichnung der Maßnahme Art des Gebietes (Förderung im Programmjahr) Gebietsgröße in ha Aufnahme in das Bundesprogramm	Finanzhilfe des Bundes bis einschl. 2009 1000 Euro	Finanzhilfe des Bundes Programmjahr 2010 1000 Euro	Finanzhilfe des Bundes insgesamt 1000 Euro
R u h e n d e Sanierungsmaßnahmen					
1.	Babenhhausen, Stadt Darmstadt-Dieburg 16062 2	Altstadt Satzungsgebiet, 1996-2006 10,9 ha 1996	1.837,470	0,000	1.837,470
2.	Bad Arolsen, Stadt Waldeck-Frankenberg 16271 2	Altstadt Satzungsgebiet, 1986, 1996-2006 23,2 ha 1986	4.972,878	0,000	4.972,878
3.	Bad Hersfeld, Kreisstadt Hersfeld-Rotenburg 29971 1	Altstadt, Gebiet D Satzungsgebiet, 2002, 2004-2008 11,7 ha 2002	1.191,500	0,000	1.191,500
4.	Bad Hersfeld, Kreisstadt Hersfeld-Rotenburg 29971 1	Altstadt, Gebiet B + C Satzungsgebiet, 1986/94-2005 7,06 ha 1986	2.372,167	0,000	2.372,167
5.	Bad Nauheim, Stadt Wetteraukreis 31084 2	Südöstliche Innenstadt Untersuchungsgebiet 2006-2008 7,5 ha 2006	410,000	0,000	410,000
6.	Bad Soden-Salmünster, Main-Kinzig-Kreis 13575 2	Stadtkern Bad Soden Satzungsgebiet, 2002-2008 12,3 ha 2002	996,500	0,000	996,500
7.	Bad Wildungen, Stadt Waldeck-Frankenberg 17420 2	Altstadt Satzungsgebiet, 1985-94,96-2006 8,78 ha 1985	5.238,446	0,000	5.238,446

Bundesprogramm der Städtebauförderung
Programmbereich: Städtebauliche Sanierungs- und Entwicklungsmaßnahmen
Land: Hessen

Lfd. Nr.	Gemeinde-Ortsteil Kreis Einwohnerzahl 1 = Städtischer 2 = Ländlicher	Bezeichnung der Maßnahme Art des Gebietes (Förderung im Programmjahr) Gebietsgröße in ha Aufnahme in das Bundesprogramm	Finanzhilfe des Bundes bis einschl. 2009 1000 Euro	Finanzhilfe des Bundes Programmjahr 2010 1000 Euro	Finanzhilfe des Bundes insgesamt 1000 Euro
R u h e n d e Sanierungsmaßnahmen					
8.	Büdingen, Stadt Wetteraukreis 21309 2	Altstadt Satzungsgebiet, 1986-2005, 2007 9,8 ha 1986	6.115,936	0,000	6.115,936
9.	Darmstadt, Darmstadt Kreisfreie 143332 1	Ortskern Arheilgen Satzungsgebiet, 1994, 1998, 2001-2003 18,1 ha 1994	1.854,327	0,000	1.854,327
10.	Darmstadt, Darmstadt Kreisfreie 143332 1	Westliche Innenstadt Untersuchungsgebiet, 2002-2004, 2006-2009 30 ha 2002	331,500	0,000	331,500
11.	Diemelstadt, Stadt Waldeck-Frankenberg 5391 2	Ortsteil Rhoden Untersuchungsgebiet 2007-2008 16 ha 2007	467,000	0,000	467,000
12.	Eichenzell Fulda 11254 2	Alte Domäne Satzungsgebiet, 1990-91, 1992-94, 1996-98, 2000-01 1,45 ha 1990	715,297	0,000	715,297
13.	Eppstein, Stadt Main-Taunus-Kreis 13254 2	Ortskern Eppstein Untersuchungsgebiet, 2001, 2008 5 ha 2001	1.365,149	0,000	1.365,149
14.	Flörsheim am Main, Main-Taunus-Kreis 20220 2	Altstadt Satzungsgebiet, 1986-1992, 1996-2007 16,6 ha 1986	5.266,536	0,000	5.266,536

Bundesprogramm der Städtebauförderung
Programmbereich: Städtebauliche Sanierungs- und Entwicklungsmaßnahmen
Land: Hessen

Lfd. Nr.	Gemeinde-Ortsteil Kreis Einwohnerzahl 1 = Städtischer 2 = Ländlicher	Bezeichnung der Maßnahme Art des Gebietes (Förderung im Programmjahr) Gebietsgröße in ha Aufnahme in das Bundesprogramm	Finanzhilfe des Bundes bis einschl. 2009 1000 Euro	Finanzhilfe des Bundes Programmjahr 2010 1000 Euro	Finanzhilfe des Bundes insgesamt 1000 Euro
R u h e n d e Sanierungsmaßnahmen					
15.	Frankfurt am Main, Frankfurt am Main, 671927 1	Ostend Satzungsgebiet, 1986-99 12,7 ha 1986	10.502,958	0,000	10.502,958
16.	Friedberg (Hessen), Wetteraukreis 27922 2	Altstadt Satzungsgebiet, 1985-94, 1996-98, 2002-07 20,8 ha 1985	5.593,393	0,000	5.593,393
17.	Gedern, Stadt Wetteraukreis 7578 2	Schloßparkgebiet Satzungsgebiet, 1987-91, 1995-2005 5,1 ha 1987	3.288,068	0,000	3.288,068
18.	Gelnhausen, Main-Kinzig-Kreis 21496 2	Altstadt Satzungsgebiet, 1985-2004 21,3 ha 1985	6.276,849	0,000	6.276,849
19.	Gießen, Gießen 76090 1	Stadtteil Am Burggraben Satzungsgebiet, zuzügl. Ersatz- und Ergänzungsgebiet, 1987/89-94, 98-2004, 2007 10,49 ha 1987	3.049,391	0,000	3.049,391
20.	Griesheim, Stadt Darmstadt-Dieburg 26161 2	Stadtgebiet "Am Kreuz", Satzungsgebiet, 1989, 1996-2002 5 ha 1989	713,895	0,000	713,895
21.	Großalmerode, Stadt Werra-Meißner-Kreis 6937 2	Altstadt Satzungsgebiet, 1995/97-2005 2,9 ha 1995	1.282,115	0,000	1.282,115

Bundesprogramm der Städtebauförderung
Programmbereich: Städtebauliche Sanierungs- und Entwicklungsmaßnahmen
Land: Hessen

Lfd. Nr.	Gemeinde-Ortsteil Kreis Einwohnerzahl 1 = Städtischer 2 = Ländlicher	Bezeichnung der Maßnahme Art des Gebietes (Förderung im Programmjahr) Gebietsgröße in ha Aufnahme in das Bundesprogramm	Finanzhilfe des Bundes bis einschl. 2009 1000 Euro	Finanzhilfe des Bundes Programmjahr 2010 1000 Euro	Finanzhilfe des Bundes insgesamt 1000 Euro
R u h e n d e Sanierungsmaßnahmen					
22.	Grünberg, Stadt Gießen 13896 2	Innenstadt, Bereich II Untersuchungsgebiet 2006-2008 7 ha 2006	336,000	0,000	336,000
23.	Hadamar, Stadt Limburg-Weilburg 12184 2	Altstadt Satzungsgebiet, 1986-2005 12,5 ha 1986	2.842,754	0,000	2.842,754
24.	Heppenheim Bergstraße 25276 2	Altstadt Satzungsgebiet, 1985-94, 1996-2005 7,3 ha 1985	4.782,164	0,000	4.782,164
25.	Herleshausen Werra-Meißner-Kreis 2964 2	Altstadt Satzungsgebiet, 1972-82,87/89/96-2006 16,5 ha 1972	1.973,496	0,000	1.973,496
26.	Hirschhorn (Neckar), Bergstraße 3589 2	Altstadt Satzungsgebiet, 1989-91, 1992-94, 1996-98, 2003-06 10 ha 1989	1.341,209	0,000	1.341,209
27.	Homburg (Ohm), Stadt Vogelsbergkreis 7654 2	Stadtkern Satzungsgebiet, 1985-91, 1996-2007 4 ha 1985	2.653,932	0,000	2.653,932
28.	Hünfeld, Konrad-Zuse- Fulda 16047 2	Stadtkern Satzungsgebiet, 1986-1990, 1996-2004 21,5 ha 1986	3.183,257	0,000	3.183,257

Bundesprogramm der Städtebauförderung
Programmbereich: Städtebauliche Sanierungs- und Entwicklungsmaßnahmen
Land: Hessen

Lfd. Nr.	Gemeinde-Ortsteil Kreis Einwohnerzahl 1 = Städtischer 2 = Ländlicher	Bezeichnung der Maßnahme Art des Gebietes (Förderung im Programmjahr) Gebietsgröße in ha Aufnahme in das Bundesprogramm	Finanzhilfe des Bundes bis einschl. 2009 1000 Euro	Finanzhilfe des Bundes Programmjahr 2010 1000 Euro	Finanzhilfe des Bundes insgesamt 1000 Euro
R u h e n d e Sanierungsmaßnahmen					
29.	Idstein, Stadt Rheingau-Taunus-Kreis 23076 2	Altstadt Satzungsgebiet, 1986-96, 2001 11,6 ha 1986	2.557,482	0,000	2.557,482
30.	Immenhausen, Stadt Kassel 7022 2	Altstadt Satzungsgebiet, 1986-94, 1996-2007 12,04 ha 1986	2.683,786	0,000	2.683,786
31.	Immenhausen, Stadt Kassel 7022 2	Bahnhofsumfeld der Kernstadt Satzungsgebiet, 2002-2008 8 ha 2002	783,000	0,000	783,000
32.	Kassel, documenta- Kassel, Kreisfreie Stadt 194774 1	Gebiet Nordstadt Satzungsgebiet, 1986/90-98, 2000-2005 23,93 ha 1986	3.724,283	0,000	3.724,283
33.	Kassel, documenta- Kassel, Kreisfreie Stadt 194774 1	Innenstadt Satzungsgebiet, 1986/89-98, 1999-2005 61 ha 1986	8.035,782	0,000	8.035,782
34.	Kirchhain, Stadt Marburg-Biedenkopf 16233 1	Altstadt Satzungsgebiet, 1985-2004 14,74 ha 1985	3.786,498	0,000	3.786,498
35.	Langen (Hessen), Stadt Offenbach 35430 2	Stadtkern Langen Untersuchungsgebiet, 2001-2007 3,3 ha 2001	342,566	0,000	342,566

Bundesprogramm der Städtebauförderung
Programmbereich: Städtebauliche Sanierungs- und Entwicklungsmaßnahmen
Land: Hessen

Lfd. Nr.	Gemeinde-Ortsteil Kreis Einwohnerzahl 1 = Städtischer 2 = Ländlicher	Bezeichnung der Maßnahme Art des Gebietes (Förderung im Programmjahr) Gebietsgröße in ha Aufnahme in das Bundesprogramm	Finanzhilfe des Bundes bis einschl. 2009 1000 Euro	Finanzhilfe des Bundes Programmjahr 2010 1000 Euro	Finanzhilfe des Bundes insgesamt 1000 Euro
R u h e n d e Sanierungsmaßnahmen					
36.	Linsengericht Main-Kinzig-Kreis 9853 2	Bahnhofsumfeld Kerngemeinde Untersuchungsgebiet, 2001-2006, 2008-2009 28,62 ha 2001	462,565	0,000	462,565
37.	Marburg, Marburg-Biedenkopf 80123 1	Nörtl. Altstadt Satzungsgebiet, zuzügl. Ersatz- und Ergänzungsgebiet, 1986-94, 1996-98, 2002-07 11,5 ha 1986	4.978,658	0,000	4.978,658
38.	Neckarsteinach, Stadt Bergstraße 3784 2	Altstadt Satzungsgebiet, 1986-97, 2000-2005 8,8 ha 1986	1.763,666	0,000	1.763,666
39.	Neustadt (Hessen), Marburg-Biedenkopf 8853 2	Stadtkern Satzungsgebiet, 1985-2004 10,7 ha 1985	2.104,512	0,000	2.104,512
40.	Ober-Mörlen Wetteraukreis 5856 2	Ortskern Sanierungsgebiet 2007-2008 8,5 ha 2007	577,000	0,000	577,000
41.	Schlitz, Stadt Vogelsbergkreis 9833 2	Altstadt Satzungsgebiet, 1986-94, 1996-2006 14 ha 1986	4.851,015	0,000	4.851,015
42.	Schwalmstadt, Stadt Schwalm-Eder-Kreis 18630 2	Innenstadt, Gebiete Treysa und Ziegenhain Satzungsgebiet, 1985-94, 1996, 1998-2006 35,1 ha 1985	4.872,921	0,000	4.872,921

Bundesprogramm der Städtebauförderung
Programmbereich: Städtebauliche Sanierungs- und Entwicklungsmaßnahmen
Land: Hessen

Lfd. Nr.	Gemeinde-Ortsteil Kreis Einwohnerzahl 1 = Städtischer 2 = Ländlicher	Bezeichnung der Maßnahme Art des Gebietes (Förderung im Programmjahr) Gebietsgröße in ha Aufnahme in das Bundesprogramm	Finanzhilfe des Bundes bis einschl. 2009 1000 Euro	Finanzhilfe des Bundes Programmjahr 2010 1000 Euro	Finanzhilfe des Bundes insgesamt 1000 Euro
----------	--	---	--	--	---

R u h e n d e Sanierungsmaßnahmen

43.	Sontra, Stadt Werra-Meißner-Kreis 8017 2	Kernstadt Satzungsgebiet, 1986-1990, 1996-2007 14 ha 1986	2.672,618	0,000	2.672,618
44.	Steinau an der Straße, Main-Kinzig-Kreis 10918 2	Altstadt Satzungsgebiet, 1986-96, 1998-2005 10,4 ha 1986	3.555,851	0,000	3.555,851
45.	Volkmarsen, Stadt Waldeck-Frankenberg 6855 2	Altstadt Satzungsgebiet, 1986-94, 1996-2005 18 ha 1986	3.400,246	0,000	3.400,246
46.	Weilburg, Stadt Limburg-Weilburg 13181 2	Weilburger Brückenköpfe Satzungsgebiet, 2001-2008 36 ha 2001	1.679,065	0,000	1.679,065
47.	Wetter (Hessen), Stadt Marburg-Biedenkopf 9194 2	Altstadt Satzungsgebiet, 1986-94, 1996-2006 8,9 ha 1986	4.246,574	0,000	4.246,574
48.	Zierenberg, Stadt Kassel 6700 2	Altstadt Satzungsgebiet, 1986-2005 14,9 ha 1986	2.593,803	0,000	2.593,803

R u h e n d e Sanierungsmaßnahmen

Summe Sanierung	Anzahl: 48	140.626,078	0,000	140.626,078
------------------------	-------------------	--------------------	--------------	--------------------

Bundesprogramm der Städtebauförderung
Programmbereich: Städtebauliche Sanierungs- und Entwicklungsmaßnahmen
Land: Hessen

Lfd. Nr.	Gemeinde-Ortsteil Kreis Einwohnerzahl 1 = Städtischer 2 = Ländlicher	Bezeichnung der Maßnahme Art des Gebietes (Förderung im Programmjahr) Gebietsgröße in ha Aufnahme in das Bundesprogramm	Finanzhilfe des Bundes bis einschl. 2009 1000 Euro	Finanzhilfe des Bundes Programmjahr 2010 1000 Euro	Finanzhilfe des Bundes insgesamt 1000 Euro
Ausfinanzierte Sanierungsmaßnahmen					
1.	Bad Camberg, Stadt Limburg-Weilburg 14182 2	Altstadt Satzungsgebiet, 1989/92-94, 1996-2009 7,5 ha 1989	3.586,765	0,000	3.586,765
2.	Bad Hersfeld, Kreisstadt Hersfeld-Rotenburg 29971 1	Altstadt, Gebiet A Satzungsgebiet, 1972-94 16 ha 1972	6.566,522	0,000	6.566,522
3.	Bad Homburg v. d. Hochtaunuskreis 51887 1	Altstadt Satzungsgebiet, 1986-94 11,5 ha 1986	1.944,954	0,000	1.944,954
4.	Bad Soden-Salmünster, Main-Kinzig-Kreis 13575 2	Altstadt Salmünster Satzungsgebiet, 1986-2003 6 ha 1986	3.128,407	0,000	3.128,407
5.	Bebra, Stadt Hersfeld-Rotenburg 13907 2	Altstadt Satzungsgebiet, 1971-91,92-94 5,7 ha 1971	2.986,967	0,000	2.986,967
6.	Bensheim, Stadt Bergstraße 39583 2	Altstadt Satzungsgebiet, 1971/92-94 15,3 ha 1971	7.331,926	0,000	7.331,926
7.	Biedenkopf, Stadt Marburg-Biedenkopf 13271 2	Altstadt Satzungsgebiet, 1986-91, 1992-1994 7,95 ha 1986	1.639,713	0,000	1.639,713

Bundesprogramm der Städtebauförderung
Programmbereich: Städtebauliche Sanierungs- und Entwicklungsmaßnahmen
Land: Hessen

Lfd. Nr.	Gemeinde-Ortsteil Kreis Einwohnerzahl 1 = Städtischer 2 = Ländlicher	Bezeichnung der Maßnahme Art des Gebietes (Förderung im Programmjahr) Gebietsgröße in ha Aufnahme in das Bundesprogramm	Finanzhilfe des Bundes bis einschl. 2009 1000 Euro	Finanzhilfe des Bundes des Bundes Programmjahr 2010 1000 Euro	Finanzhilfe des Bundes insgesamt 1000 Euro
Ausfinanzierte Sanierungsmaßnahmen					
8.	Butzbach, Stadt Wetteraukreis 24967 1	Altstadt Satzungsgebiet, 1971-94 18,06 ha 1971	5.020,375	0,000	5.020,375
9.	Darmstadt, Darmstadt Kreisfreie 143332 1	Martinsviertel Satzungsgebiet, 1971 61,05 ha 1971	7.668,356	0,000	7.668,356
10.	Dietzenbach, Kreisstadt Offenbach 33224 1	Alter Ortskern Satzungsgebiet, 1971-94 12,8 ha 1971	6.654,464	0,000	6.654,464
11.	Dillenburg, Stadt Lahn-Dill-Kreis 23637 2	Altstadt Satzungsgebiete I u.II, 1971-96 12,84 ha 1971	2.998,727	0,000	2.998,727
12.	Eltville am Rhein, Stadt Rheingau-Taunus-Kreis 17508 2	Altstadt Satzungsgebiet, 1971-96 19 ha 1971	4.622,079	0,000	4.622,079
13.	Erbach, Kreisstadt Odenwaldkreis 13345 2	Altstadt Satzungsgebiet, 1971-94 15 ha 1971	5.686,077	0,000	5.686,077
14.	Eschwege, Kreisstadt Werra-Meißner-Kreis 20018 2	Altstadt I - III Satzungsgebiete, 1971-96 24,79 ha 1971	5.567,457	0,000	5.567,457

Bundesprogramm der Städtebauförderung
Programmbereich: Städtebauliche Sanierungs- und Entwicklungsmaßnahmen
Land: Hessen

Lfd. Nr.	Gemeinde-Ortsteil Kreis Einwohnerzahl 1 = Städtischer 2 = Ländlicher	Bezeichnung der Maßnahme Art des Gebietes (Förderung im Programmjahr) Gebietsgröße in ha Aufnahme in das Bundesprogramm	Finanzhilfe des Bundes bis einschl. 2009 1000 Euro	Finanzhilfe des Bundes Programmjahr 2010 1000 Euro	Finanzhilfe des Bundes insgesamt 1000 Euro
Ausfinanzierte Sanierungsmaßnahmen					
15.	Frankfurt am Main, Frankfurt am Main, 671927 1	Bockenheim Ost und West Satzungsgebiet, 1972-94 18,44 ha 1972	19.304,336	0,000	19.304,336
16.	Fritzlar, Dom- und Schwalm-Eder-Kreis 14454 2	Altstadt Satzungsgebiet, 1973-94 22,2 ha 1973	5.083,264	0,000	5.083,264
17.	Fulda, Stadt Fulda 64177 1	Ortskern Horas Satzungsgebiet, 1971-88 9,48 ha 1971	1.662,721	0,000	1.662,721
18.	Fulda, Stadt Fulda 64177 1	Westl. Innenstadt Satzungsgebiet, 1971-94 7,97 ha 1971	10.742,242	0,000	10.742,242
19.	Geisenheim, Stadt Rheingau-Taunus-Kreis 11595 2	Innenstadt Satzungsgebiet, 1971-94 11 ha 1971	2.968,561	0,000	2.968,561
20.	Grebenstein, Stadt Kassel 5991 2	Altstadt Satzungsgebiet, 1986-96 19,36 ha 1986	1.667,323	0,000	1.667,323
21.	Groß-Umstadt, Stadt Darmstadt-Dieburg 21373 2	Altstadt Satzungsgebiet, 1971-96 6,6 ha 1971	4.301,499	0,000	4.301,499

Bundesprogramm der Städtebauförderung
Programmbereich: Städtebauliche Sanierungs- und Entwicklungsmaßnahmen
Land: Hessen

Lfd. Nr.	Gemeinde-Ortsteil Kreis Einwohnerzahl 1 = Städtischer 2 = Ländlicher	Bezeichnung der Maßnahme Art des Gebietes (Förderung im Programmjahr) Gebietsgröße in ha Aufnahme in das Bundesprogramm	Finanzhilfe des Bundes bis einschl. 2009 1000 Euro	Finanzhilfe des Bundes Programmjahr 2010 1000 Euro	Finanzhilfe des Bundes insgesamt 1000 Euro
Ausfinanzierte Sanierungsmaßnahmen					
22.	Groß-Zimmern Darmstadt-Dieburg 13835 2	Ortskern Satzungsgebiet, 1986-91 6,5 ha 1986	783,810	0,000	783,810
23.	Grünberg, Stadt Gießen 13896 2	Altstadt Satzungsgebiet, 1972-92 14,5 ha 1972	5.148,709	0,000	5.148,709
24.	Hanau, Stadt Main-Kinzig-Kreis 88358 1	Altstadt, Stadtteil Steinheim Satzungsgebiet, 1987-96, 1997-98 11,7 ha 1987	3.035,029	0,000	3.035,029
25.	Herborn, Stadt Lahn-Dill-Kreis 20813 2	Altstadt Satzungsgebiet, 1973-94 8,03 ha 1973	4.594,469	0,000	4.594,469
26.	Hessisch Lichtenau, Werra-Meißner-Kreis 12666 2	Altstadt Satzungsgebiet, 1971-94 6 ha 1971	2.729,276	0,000	2.729,276
27.	Hochheim am Main, Main-Taunus-Kreis 16874 2	Stadtgebiet Alte Malzfabrik Satzungsgebiet, 1989 0,95 ha 1989	14,316	0,000	14,316
28.	Höchst i. Odw. Odenwaldkreis 9676 2	Ortskern Satzungsgebiet, 1971-91 12,2 ha 1971	1.152,963	0,000	1.152,963

Bundesprogramm der Städtebauförderung
Programmbereich: Städtebauliche Sanierungs- und Entwicklungsmaßnahmen
Land: Hessen

Lfd. Nr.	Gemeinde-Ortsteil Kreis Einwohnerzahl 1 = Städtischer 2 = Ländlicher	Bezeichnung der Maßnahme Art des Gebietes (Förderung im Programmjahr) Gebietsgröße in ha Aufnahme in das Bundesprogramm	Finanzhilfe des Bundes bis einschl. 2009 1000 Euro	Finanzhilfe des Bundes Programmjahr 2010 1000 Euro	Finanzhilfe des Bundes insgesamt 1000 Euro
Ausfinanzierte Sanierungsmaßnahmen					
29.	Hofheim am Taunus, Main-Taunus-Kreis 38265 1	Altstadt Satzungsgebiet, 1971-94 11,95 ha 1971	5.596,601	0,000	5.596,601
30.	Homberg (Efze), Schwalm-Eder-Kreis 14271 1	Stadtkern Satzungsgebiet, 1972-94, 1995-96 20 ha 1972	6.274,574	0,000	6.274,574
31.	Kassel, documenta- Kassel, Kreisfreie Stadt 194774 1	Stadtkern Rothenditmold Untersuchungsgebiet 2001, 2005-2009 89 ha 2001	2.016,357	0,000	2.016,357
32.	Korbach, Kreisstadt Waldeck-Frankenberg 23900 2	Stadtkern Satzungsgebiet, 1971-98 37,84 ha 1971	8.270,146	0,000	8.270,146
33.	Laubach, Stadt Gießen 10006 2	Oberer Altstadtkern Satzungsgebiet, 1973-85 3 ha 1973	940,777	0,000	940,777
34.	Lauterbach (Hessen), Vogelsbergkreis 13975 2	Altstadt Satzungsgebiet, 1971-96 21 ha 1971	3.959,444	0,000	3.959,444
35.	Lich, Stadt Gießen 13356 2	Altstadt Satzungsgebiet, 1973-91 9,46 ha 1973	2.423,012	0,000	2.423,012

Bundesprogramm der Städtebauförderung
Programmbereich: Städtebauliche Sanierungs- und Entwicklungsmaßnahmen
Land: Hessen

Lfd. Nr.	Gemeinde-Ortsteil Kreis Einwohnerzahl 1 = Städtischer 2 = Ländlicher	Bezeichnung der Maßnahme Art des Gebietes (Förderung im Programmjahr) Gebietsgröße in ha Aufnahme in das Bundesprogramm	Finanzhilfe des Bundes bis einschl. 2009 1000 Euro	Finanzhilfe des Bundes Programmjahr 2010 1000 Euro	Finanzhilfe des Bundes insgesamt 1000 Euro
Ausfinanzierte Sanierungsmaßnahmen					
36.	Limburg a.d. Lahn, Limburg-Weilburg 33423 1	Westl. Altstadt u. Verwaltungs- u. Kulturzentrum Satzungsgebiet, 1971-94 6,6 ha 1971	4.588,333	0,000	4.588,333
37.	Marburg, Marburg-Biedenkopf 80123 1	Nordwestl. Oberstadt Satzungsgebiet, 1971-1994 9,79 ha 1971	9.106,108	0,000	9.106,108
38.	Marburg, Marburg-Biedenkopf 80123 1	Ortskern Weidenhausen Satzungsgebiet, zuzügl. Ersatz- und Ergänzungsgebiet, 1971-1994 7,18 ha 1971	5.234,606	0,000	5.234,606
39.	Melsungen, Stadt Schwalm-Eder-Kreis 13427 2	Altstadt Satzungsgebiet, 1972-96 14 ha 1972	5.970,355	0,000	5.970,355
40.	Michelstadt, Stadt Odenwaldkreis 16614 2	Altstadt Satzungsgebiet, 1971/79-89 10 ha 1971	2.719,562	0,000	2.719,562
41.	Naumburg, Stadt Kassel 5261 2	Altstadt Satzungsgebiet, 1972-85 8 ha 1972	361,483	0,000	361,483
42.	Neu-Isenburg, Stadt Offenbach 35701 1	Innenstadt Quartiere II, IV, Wilhelmsplatz Satzungsgebiet, 1971-94 6,55 ha 1971	4.116,922	0,000	4.116,922

Bundesprogramm der Städtebauförderung
Programmbereich: Städtebauliche Sanierungs- und Entwicklungsmaßnahmen
Land: Hessen

Lfd. Nr.	Gemeinde-Ortsteil Kreis Einwohnerzahl 1 = Städtischer 2 = Ländlicher	Bezeichnung der Maßnahme Art des Gebietes (Förderung im Programmjahr) Gebietsgröße in ha Aufnahme in das Bundesprogramm	Finanzhilfe des Bundes bis einschl. 2009 1000 Euro	Finanzhilfe des Bundes Programmjahr 2010 1000 Euro	Finanzhilfe des Bundes insgesamt 1000 Euro
Ausfinanzierte Sanierungsmaßnahmen					
43.	Nidda, Stadt Wetteraukreis 17684 2	Altstadt Satzungsgebiet, 1986-96 8 ha 1986	1.114,616	0,000	1.114,616
44.	Oberursel (Taunus), Hochtaunuskreis 43425 1	Altstadt Satzungsgebiet, 1971-94 14 ha 1971	5.580,751	0,000	5.580,751
45.	Ortenberg, Stadt Wetteraukreis 9103 2	Altstadt Satzungsgebiet, 1986-94 7,3 ha 1986	1.266,470	0,000	1.266,470
46.	Philippsthal (Werra) Hersfeld-Rotenburg 4268 2	Schloßgebiet Untersuchungsgebiet, 1989-94 6,27 ha 1989	1.278,230	0,000	1.278,230
47.	Rotenburg a. d. Fulda, Hersfeld-Rotenburg 13666 2	Altstadt Satzungsgebiet, 1972-94 14,81 ha 1972	2.616,792	0,000	2.616,792
48.	Rüdesheim am Rhein, Rheingau-Taunus-Kreis 9624 2	Altstadt Satzungsgebiet, 1988-94, 1996-2000, 02 -03 16,5 ha 1988	2.320,732	0,000	2.320,732
49.	Schotten, Stadt Vogelsbergkreis 10955 2	Altstadt Satzungsgebiet, 1971/78-94 9,72 ha 1971	3.489,056	0,000	3.489,056

Bundesprogramm der Städtebauförderung
Programmbereich: Städtebauliche Sanierungs- und Entwicklungsmaßnahmen
Land: Hessen

Lfd. Nr.	Gemeinde-Ortsteil Kreis Einwohnerzahl 1 = Städtischer 2 = Ländlicher	Bezeichnung der Maßnahme Art des Gebietes (Förderung im Programmjahr) Gebietsgröße in ha Aufnahme in das Bundesprogramm	Finanzhilfe des Bundes bis einschl. 2009 1000 Euro	Finanzhilfe des Bundes Programmjahr 2010 1000 Euro	Finanzhilfe des Bundes insgesamt 1000 Euro
Ausfinanzierte Sanierungsmaßnahmen					
50.	Seligenstadt, Stadt Offenbach 20234 1	Altstadt Satzungsgebiet, 1971-96 16 ha 1971	2.018,069	0,000	2.018,069
51.	Usingen, Stadt Hochtaunuskreis 13225 2	Altstadt Satzungsgebiet, 1986-94 19 ha 1986	1.171,881	0,000	1.171,881
52.	Viernheim, Stadt Bergstraße 32596 2	Stadtkern Satzungsgebiet, 1971/90/91-94 9,2 ha 1971	4.950,328	0,000	4.950,328
53.	Weilburg, Stadt Limburg-Weilburg 13181 2	Altstadt Satzungsgebiet, 1986-94 16,5 ha 1986	2.935,838	0,000	2.935,838
54.	Wetzlar, Stadt Lahn-Dill-Kreis 51497 1	Innenstadt, Altstadt, Neustadt, Langgasse Satzungsgebiet, 1971-96 11,03 ha 1971	9.575,986	0,000	9.575,986
55.	Wiesbaden, Wiesbaden, Kreisfreie 277493 1	Gebiet Bergkirche Satzungsgebiet, 1971-94 11,03 ha 1971	14.692,483	0,000	14.692,483
56.	Wiesbaden, Wiesbaden, Kreisfreie 277493 1	Kranzplatz / Coulinstraße Satzungsgebiet, 1971, 75-84 2 ha 1971	680,529	0,000	680,529

Bundesprogramm der Städtebauförderung
Programmbereich: Städtebauliche Sanierungs- und Entwicklungsmaßnahmen
Land: Hessen

Lfd. Nr.	Gemeinde-Ortsteil Kreis Einwohnerzahl 1 = Städtischer 2 = Ländlicher	Bezeichnung der Maßnahme Art des Gebietes (Förderung im Programmjahr) Gebietsgröße in ha Aufnahme in das Bundesprogramm	Finanzhilfe des Bundes bis einschl. 2009 1000 Euro	Finanzhilfe des Bundes Programmjahr 2010 1000 Euro	Finanzhilfe des Bundes insgesamt 1000 Euro
Ausfinanzierte Sanierungsmaßnahmen					
57.	Witzenhausen, Stadt Werra-Meißner-Kreis 15382 2	Altstadt Satzungsgebiet, 1973-94 17,81 ha 1973	2.678,658	0,000	2.678,658
Ausfinanzierte Sanierungsmaßnahmen					
Summe Sanierung		Anzahl: 57	246.540,006	0,000	246.540,006

Bundesprogramm der Städtebauförderung
Programmbereich: Städtebauliche Sanierungs- und Entwicklungsmaßnahmen
Land: Hessen

Lfd. Nr.	Gemeinde-Ortsteil Kreis Einwohnerzahl 1 = Städtischer 2 = Ländlicher	Bezeichnung der Maßnahme Art des Gebietes (Förderung im Programmjahr) Gebietsgröße in ha Aufnahme in das Bundesprogramm	Finanzhilfe des Bundes bis einschl. 2009 1000 Euro	Finanzhilfe des Bundes Programmjahr 2010 1000 Euro	Finanzhilfe des Bundes insgesamt 1000 Euro
----------	--	---	--	--	---

A u s f i n a n z i e r t e Entwicklungsmaßnahmen

1.	Baunatal, Stadt Kassel 27681 1	Entwicklungsbereich lt. VO, 1972-94 199 ha 1972	8.579,989	0,000	8.579,989
2.	Dietzenbach, Kreisstadt Offenbach 33224 1	Entwicklungsbereich lt. VO, 1972-94 760 ha 1972	11.554,685	0,000	11.554,685
3.	Stadtallendorf, Stadt Marburg-Biedenkopf 21146 2	Entwicklung eines Stadtzentrums Entwicklungsbereich lt. VO, 1976-1996 54,89 ha 1976	5.618,586	0,000	5.618,586

A u s f i n a n z i e r t e Entwicklungsmaßnahmen

Summe Entwicklung	Anzahl: 3	25.753,260	0,000	25.753,260
--------------------------	------------------	-------------------	--------------	-------------------

Bundesprogramm der Städtebauförderung
Programmbereich: Städtebauliche Sanierungs- und Entwicklungsmaßnahmen
Land: Hessen

Lfd. Nr.	Gemeinde-Ortsteil Kreis Einwohnerzahl 1 = Städtischer 2 = Ländlicher	Bezeichnung der Maßnahme Art des Gebietes (Förderung im Programmjahr) Gebietsgröße in ha Aufnahme in das Bundesprogramm	Finanzhilfe des Bundes bis einschl. 2009 1000 Euro	Finanzhilfe des Bundes Programmjahr 2010 1000 Euro	Finanzhilfe des Bundes insgesamt 1000 Euro
A b g e r e c h n e t e Sanierungsmaßnahmen					
1.	Bad Emstal Kassel 6106 2	Ortsteil Sand Satzungsgebiet, 1971-75 17,3 ha 1971	265,872	0,000	265,872
2.	Borken (Hessen), Stadt Schwalm-Eder-Kreis 12914 2	Ortskern Kleinenglis Satzungsgebiet, 1971-97 9,5 ha 1971	378,356	0,000	378,356
3.	Frankenberg (Eder), Waldeck-Frankenberg 18894 2	Altstadt Satzungsgebiet, 1971-89 24,01 ha 1971	4.829,152	0,000	4.829,152
4.	Groß-Zimmern Darmstadt-Dieburg 13835 2	Am Bahnhof Satzungsgebiet, 1986-97 4,5 ha 1986	865,617	0,000	865,617
5.	Gudensberg, Stadt Schwalm-Eder-Kreis 9076 2	Ortsteil Maden Satzungsgebiet, 1971-97 6,45 ha 1971	134,981	0,000	134,981
6.	Hattersheim am Main, Main-Taunus-Kreis 25493 1	Stadtkern Satzungsgebiete I u. II, 1971-97 17,3 ha 1971	3.140,866	0,000	3.140,866
7.	Hofgeismar, Stadt Kassel 15846 2	Stadtkern Satzungsgebiet, 1972-99 30 ha 1972	3.123,993	0,000	3.123,993

Bundesprogramm der Städtebauförderung
Programmbereich: Städtebauliche Sanierungs- und Entwicklungsmaßnahmen
Land: Hessen

Lfd. Nr.	Gemeinde-Ortsteil Kreis Einwohnerzahl 1 = Städtischer 2 = Ländlicher	Bezeichnung der Maßnahme Art des Gebietes (Förderung im Programmjahr) Gebietsgröße in ha Aufnahme in das Bundesprogramm	Finanzhilfe des Bundes bis einschl. 2009 1000 Euro	Finanzhilfe des Bundes Programmjahr 2010 1000 Euro	Finanzhilfe des Bundes insgesamt 1000 Euro
A b g e r e c h n e t e Sanierungsmaßnahmen					
8.	Kassel, documenta-Kreis 194774 1	Ortskern Niederzwehren Satzungsgebiet, 1971-91 13 ha 1971	1.418,933	0,000	1.418,933
9.	Kassel, documenta-Kreis 194774 1	Gebiet Hasenhecke Satzungsgebiet, 1986-97 54 ha 1986	1.194,378	0,000	1.194,378
10.	Niedenstein, Stadt Schwalm-Eder-Kreis 5354 2	Stadtkern Satzungsgebiet, 1971-97 14,62 ha 1971	305,241	0,000	305,241
11.	Niedenstein, Stadt Schwalm-Eder-Kreis 5354 2	Ortskern Metze Satzungsgebiet, 1971-97 8,28 ha 1971	175,884	0,000	175,884
12.	Offenbach am Main, Offenbach am Main, 118770 1	Innenstadt Gebiet Waldstraße Satzungsgebiet, 1971-99 3,54 ha 1971	1.548,192	0,000	1.548,192
13.	Ringgau Werra-Meißner-Kreis 3147 2	Ortskern Netra Satzungsgebiet, 1972-97 10,7 ha 1972	143,162	0,000	143,162
14.	Schlüchtern, Stadt Main-Kinzig-Kreis 16827 2	Altstadt Satzungsgebiet, 1972-97 17,2 ha 1972	2.473,119	0,000	2.473,119

Bundesprogramm der Städtebauförderung
Programmbereich: Städtebauliche Sanierungs- und Entwicklungsmaßnahmen
Land: Hessen

Lfd. Nr.	Gemeinde-Ortsteil Kreis Einwohnerzahl 1 = Städtischer 2 = Ländlicher	Bezeichnung der Maßnahme Art des Gebietes (Förderung im Programmjahr) Gebietsgröße in ha Aufnahme in das Bundesprogramm	Finanzhilfe des Bundes bis einschl. 2009 1000 Euro	Finanzhilfe des Bundes Programmjahr 2010 1000 Euro	Finanzhilfe des Bundes insgesamt 1000 Euro
A b g e r e c h n e t e Sanierungsmaßnahmen					
15.	Walluf Rheingau-Taunus-Kreis 5602 2	Ortskern Niederwalluf, Teilbereich A Satzungsgebiet, 1971-97 3 ha 1971	671,838	0,000	671,838
16.	Wolfhagen, Stadt Kassel 12849 2	Altstadt Satzungsgebiet, 1971-97 21,53 ha 1971	1.641,247	0,000	1.641,247
A b g e r e c h n e t e Sanierungsmaßnahmen					
Summe Sanierung		Anzahl: 16	22.310,831	0,000	22.310,831

Bundesprogramm der Städtebauförderung
Programmbereich: Städtebauliche Sanierungs- und Entwicklungsmaßnahmen
Land: Hessen

Lfd. Nr.	Gemeinde-Ortsteil Kreis Einwohnerzahl 1 = Städtischer 2 = Ländlicher	Bezeichnung der Maßnahme Art des Gebietes (Förderung im Programmjahr) Gebietsgröße in ha Aufnahme in das Bundesprogramm	Finanzhilfe des Bundes bis einschl. 2009 1000 Euro	Finanzhilfe des Bundes Programmjahr 2010 1000 Euro	Finanzhilfe des Bundes insgesamt 1000 Euro
----------	--	---	--	--	---

A b g e r e c h n e t e Entwicklungsmaßnahmen

1.	Alsfeld, Stadt Vogelsbergkreis 16742 2	Stadtteil Altenburg Entwicklungsbereich lt. VO, VO aufgehoben am 19.02.1986 1972-80 27,23 ha 1972	715,809	0,000	715,809
2.	Friedrichsdorf, Stadt Hochtaunuskreis 24546 2	Entwicklungsbereich lt. VO, 1976-91 88,3 ha 1976	943,334	0,000	943,334
3.	Neu-Anspach, Stadt Hochtaunuskreis 14869 2	Entwicklungsbereich lt. VO 1973-97 185 ha 1973	2.199,066	0,000	2.199,066

A b g e r e c h n e t e Entwicklungsmaßnahmen

Summe Entwicklung	Anzahl: 3	3.858,209	0,000	3.858,209
--------------------------	------------------	------------------	--------------	------------------

Bundesprogramm der Städtebauförderung
Programmbereich: Städtebauliche Sanierungs- und Entwicklungsmaßnahmen
Land: Hessen

			Finanzhilfe des Bundes bis einschl. 2009	Finanzhilfe des Bundes Programmjahr 2010	Finanzhilfe des Bundes insgesamt
			1000 Euro	1000 Euro	1000 Euro
- Zusammenstellung: L a u f e n d e Sanierungsmaßnahmen					
Sanierung Städtischer Bereich	Anzahl:	3	4.573,678	262,000	4.835,678
Sanierung Ländlicher Bereich	Anzahl:	24	17.909,554	2.537,500	20.447,054
	Anzahl:	27	22.483,232	2.799,500	25.282,732
- Zusammenstellung: R u h e n d e Sanierungsmaßnahmen					
Sanierung Städtischer Bereich	Anzahl:	10	39.827,064	0,000	39.827,064
Sanierung Ländlicher Bereich	Anzahl:	38	100.799,014	0,000	100.799,014
	Anzahl:	48	140.626,078	0,000	140.626,078
- Zusammenstellung: A u s f i n a n z i e r t e Sanierungsmaßnahmen					
Sanierung Städtischer Bereich	Anzahl:	21	132.080,318	0,000	132.080,318
Sanierung Ländlicher Bereich	Anzahl:	36	114.459,688	0,000	114.459,688
	Anzahl:	57	246.540,006	0,000	246.540,006
- Zusammenstellung: A u s f i n a n z i e r t e Entwicklungsmaßnahmen					
Entwicklung Städtischer Bereich	Anzahl:	2	20.134,674	0,000	20.134,674
Entwicklung Ländlicher Bereich	Anzahl:	1	5.618,586	0,000	5.618,586
	Anzahl:	3	25.753,260		25.753,260
- Zusammenstellung: A b g e r e c h n e t e Sanierungsmaßnahmen					
Sanierung Städtischer Bereich	Anzahl:	4	7.302,369	0,000	7.302,369
Sanierung Ländlicher Bereich	Anzahl:	12	15.008,462	0,000	15.008,462
	Anzahl:	16	22.310,831		22.310,831

Bundesprogramm der Städtebauförderung
Programmbereich: Städtebauliche Sanierungs- und Entwicklungsmaßnahmen
Land: Hessen

		Finanzhilfe des Bundes bis einschl. 2009	Finanzhilfe des Bundes Programmjahr 2010	Finanzhilfe des Bundes insgesamt
		1000 Euro	1000 Euro	1000 Euro
- Zusammenstellung: A b g e r e c h n e t e Entwicklungsmaßnahmen				
Entwicklung Städtischer Bereich	Anzahl:	0	0,000	0,000
Entwicklung Ländlicher Bereich	Anzahl:	3	3.858,209	3.858,209
	Anzahl:	3	3.858,209	3.858,209
Summe: Hessen	Anzahl:	154	461.571,616	2.799,500
				464.371,116

Niedersachsen

Bundesprogramm der Städtebauförderung
Programmbereich: Städtebauliche Sanierungs- und Entwicklungsmaßnahmen
Land: Niedersachsen

Lfd. Nr.	Gemeinde-Ortsteil Kreis Einwohnerzahl 1 = Städtischer 2 = Ländlicher	Bezeichnung der Maßnahme Art des Gebietes (Förderung im Programmjahr) Gebietsgröße in ha Aufnahme in das Bundesprogramm	Finanzhilfe des Bundes bis einschl. 2009 1000 Euro	Finanzhilfe des Bundes des Bundes Programmjahr 2010 1000 Euro	Finanzhilfe des Bundes insgesamt 1000 Euro
L a u f e n d e Sanierungsmaßnahmen					
1.	Aurich, Stadt Aurich 40491 1	Historische Altstadt Untersuchungsgebiet 2005, 2007 28,7 ha 2006	1.026,361 (0,783) *	50,000	1.076,361
2.	Bad Bodenteich, Uelzen 3894 2	Ortskern Sanierungsgebiet 2006 10,1 ha 2006	370,500	90,000	460,500
3.	Bad Sachsa, Stadt Osterode am Harz 7745 2	Innenstadt Satzungsgebiet, 1989-96, 2002-2004, 2006 21,1 ha 1989	2.277,352	100,000	2.377,352
4.	Barnstorf, Flecken Diepholz 5888 1	Zentrum Sanierungsgebiet, 2001-2004, 2006 31,2 ha 2001	2.894,416 (7,343) *	300,000	3.194,416
5.	Bassum, Stadt Diepholz 15899 1	Stadtmitte Untersuchungsgebiet, 2001-2004, 2006 51,2 ha 2001	1.488,304	350,000	1.838,304
6.	Bersenbrück, Stadt Osnabrück 7964 1	Innenstadt Untersuchungsgebiet 2005, 2009 9,2 ha 2005	1.203,000	266,550	1.469,550
7.	Boffzen Holzminden 2801 2	Ortskern Untersuchungsgebiet 2007 41,41 ha 2007	290,000	200,000	490,000

Bundesprogramm der Städtebauförderung
Programmbereich: Städtebauliche Sanierungs- und Entwicklungsmaßnahmen
Land: Niedersachsen

Lfd. Nr.	Gemeinde-Ortsteil Kreis Einwohnerzahl 1 = Städtischer 2 = Ländlicher	Bezeichnung der Maßnahme Art des Gebietes (Förderung im Programmjahr) Gebietsgröße in ha Aufnahme in das Bundesprogramm	Finanzhilfe des Bundes bis einschl. 2009 1000 Euro	Finanzhilfe des Bundes Programmjahr 2010 1000 Euro	Finanzhilfe des Bundes insgesamt 1000 Euro
----------	--	---	--	--	---

L a u f e n d e Sanierungsmaßnahmen

8.	Bramsche, Stadt Osnabrück 31033 1	Südwestliche Altstadt Sanierungsgebiet 2001-2004, 2006 11,95 ha 2001	2.557,517	152,300	2.709,817
9.	Dahlenburg, Flecken Lüneburg 3366 1	Ortskern Sanierungsgebiet, 2001-2004, 2006 21,65 ha 2001	1.614,504 (72,697) *	230,000	1.844,504
10.	Delmenhorst, Stadt Delmenhorst, Kreisfreie 74512 1	Innenstadt/Zentrum Sanierungsgebiet 2006 18 ha 2006	883,000	100,000	983,000
11.	Dransfeld, Stadt Göttingen 4116 1	Altstadt Untersuchungsgebiet, 2002, 2004 28 ha 2002	1.080,000	250,000	1.330,000
12.	Friedland Göttingen 11151 1	Ortszentrum Sanierungsgebiet, 2001-2002, 2004 65,7 ha 2001	1.044,317	177,000	1.221,317
13.	Goslar, Stadt Goslar 41455 1	Belastungsgebiet Oker ohne Modellvorhaben Satzungsgebiet, 1981-97, 2000-02, 2004-05, 2007 62 ha 1981	5.258,784	30,000	5.288,784
14.	Harsefeld, Flecken Stade 12352 1	Mitte Sanierungsgebiet, 2004 40,6 ha 2004	1.303,539 (39,598) *	250,000	1.553,539

Bundesprogramm der Städtebauförderung
Programmbereich: Städtebauliche Sanierungs- und Entwicklungsmaßnahmen
Land: Niedersachsen

Lfd. Nr.	Gemeinde-Ortsteil Kreis Einwohnerzahl 1 = Städtischer 2 = Ländlicher	Bezeichnung der Maßnahme Art des Gebietes (Förderung im Programmjahr) Gebietsgröße in ha Aufnahme in das Bundesprogramm	Finanzhilfe des Bundes bis einschl. 2009 1000 Euro	Finanzhilfe des Bundes Programmjahr 2010 1000 Euro	Finanzhilfe des Bundes insgesamt 1000 Euro
L a u f e n d e Sanierungsmaßnahmen					
15.	Helmstedt, Stadt Helmstedt 24108 1	Nordöstliche Innenstadt Sanierungsgebiet, 2001-2004, 2006-2008, 2010 8,66 ha 2001	1.739,113	250,000	1.989,113
16.	Herzberg am Harz, Osterode am Harz 14016 1	Innenstadt - Schlossbereich Sanierungsgebiet 2002 85 ha 2002	1.787,000	375,000	2.162,000
17.	Katlenburg-Lindau Northeim 7345 1	Ortskern Katlenburg Untersuchungsgebiet 2004, 2006 37,7 ha 2004	750,000	100,000	850,000
18.	Katlenburg-Lindau Northeim 7345 1	Ortskern Lindau Untersuchungsgebiet 2004, 2006 24,7 ha 2004	750,000	50,000	800,000
19.	Lüneburg, Hansestadt Lüneburg 72800 1	Wasserviertel Untersuchungsgebiet 2007 1 ha 2007	703,300	166,500	869,800
20.	Moringen, Stadt Northeim 7187 1	Altstadt Untersuchungsgebiet 2004, 2006 19,4 ha 2004	922,500	100,000	1.022,500
21.	Nordenham, Stadt Wesermarsch 26978 1	City Süd Untersuchungsgebiet 2007 12,8 ha 2007	535,000	251,950	786,950

Bundesprogramm der Städtebauförderung
Programmbereich: Städtebauliche Sanierungs- und Entwicklungsmaßnahmen
Land: Niedersachsen

Lfd. Nr.	Gemeinde-Ortsteil Kreis Einwohnerzahl 1 = Städtischer 2 = Ländlicher	Bezeichnung der Maßnahme Art des Gebietes (Förderung im Programmjahr) Gebietsgröße in ha Aufnahme in das Bundesprogramm	Finanzhilfe des Bundes bis einschl. 2009 1000 Euro	Finanzhilfe des Bundes des Bundes Programmjahr 2010 1000 Euro	Finanzhilfe des Bundes insgesamt 1000 Euro
L a u f e n d e Sanierungsmaßnahmen					
22.	Nörten-Hardenberg, Northheim 8359 2	Ortskern Untersuchungsgebiet 2007 16,1 ha 2007	475,000	250,000	725,000
23.	Oldenburg (Oldenburg), Oldenburg (Oldenburg), 161334 1	Bahnhofsviertel 2006, 2008 7,54 ha 2006	368,203 (5,382) *	225,000	593,203
24.	Osnabrück, Stadt Osnabrück, Kreisfreie 163514 1	Lotter Straße Sanierungsgebiet 2005, 2007 6,22 ha 2006	3.117,910	236,900	3.354,810
25.	Otterndorf, Stadt Cuxhaven 7110 2	Mühlenviertel Sanierungsgebiet, 2004, 2006 3,41 ha 2004	697,000	117,000	814,000
26.	Peine, Stadt Peine 49038 1	Rosenhagen 2006 2 ha 2006	665,000	150,000	815,000
27.	Ritterhude Osterholz 14654 1	Alt-Ritterhude Untersuchungsgebiet, 2002-2004, 2006 24,2 ha 2002	1.538,000	150,000	1.688,000
28.	Schüttorf, Stadt Grafschaft Bentheim 11574 1	Innenstadt Süd Sanierungsgebiet 2006 5,68 ha 2006	430,000	150,000	580,000

Bundesprogramm der Städtebauförderung
Programmbereich: Städtebauliche Sanierungs- und Entwicklungsmaßnahmen
Land: Niedersachsen

Lfd. Nr.	Gemeinde-Ortsteil Kreis Einwohnerzahl 1 = Städtischer 2 = Ländlicher	Bezeichnung der Maßnahme Art des Gebietes (Förderung im Programmjahr) Gebietsgröße in ha Aufnahme in das Bundesprogramm	Finanzhilfe des Bundes bis einschl. 2009 1000 Euro	Finanzhilfe des Bundes Programmjahr 2010 1000 Euro	Finanzhilfe des Bundes insgesamt 1000 Euro
----------	--	---	--	--	---

L a u f e n d e Sanierungsmaßnahmen

29.	Stade, Hansestadt Stade 46080 1	Salztorvorstadt D2 Sanierungsgebiet 2003, 2006 10,53 ha 2003	930,787	78,000	1.008,787
30.	Stadtdoldendorf, Stadt Holzminden 5599 1	Innenstadt Sanierungsgebiet 2001-2004, 2006 18 ha 2001	1.105,756	325,000	1.430,756
31.	Sulingen, Stadt Diepholz 12716 2	Nord Sanierungsgebiet, 2004, 2006 33 ha 2004	775,000	100,000	875,000
32.	Varel, Stadt Friesland 24663 1	Innenstadt Sanierungsgebiet, 2002-2004, 2006 41,19 ha 2002	2.442,285	250,000	2.692,285
33.	Wangerland Friesland 10020 2	Hohenkirchen Sanierungsgebiet, 2004, 2006 47,43 ha 2004	1.515,000	250,000	1.765,000
34.	Wolfenbüttel, Stadt Wolfenbüttel 53460 1	Historische Innenstadt Sanierungsgebiet, 1974/90-97, 99-2002, 2004 52,42 ha 1974	16.733,862	50,000	16.783,862

L a u f e n d e Sanierungsmaßnahmen

Summe Sanierung	Anzahl: 34	61.272,310	6.171,200	67.443,510
------------------------	-------------------	-------------------	------------------	-------------------

Bundesprogramm der Städtebauförderung
Programmbereich: Städtebauliche Sanierungs- und Entwicklungsmaßnahmen
Land: Niedersachsen

Lfd. Nr.	Gemeinde-Ortsteil Kreis Einwohnerzahl 1 = Städtischer 2 = Ländlicher	Bezeichnung der Maßnahme Art des Gebietes (Förderung im Programmjahr) Gebietsgröße in ha Aufnahme in das Bundesprogramm	Finanzhilfe des Bundes bis einschl. 2009 1000 Euro	Finanzhilfe des Bundes Programmjahr 2010 1000 Euro	Finanzhilfe des Bundes insgesamt 1000 Euro
R u h e n d e Sanierungsmaßnahmen					
1.	Aerzen, Flecken Hameln-Pyrmont 11347 2	Altdorf Aerzen Sanierungsgebiet, 2002-2004, 2006-2009 12 ha 2002	732,000	0,000	732,000
2.	Bad Gandersheim, Stadt Northeim 10469 1	Innenstadt Sanierungsgebiet, 1986, 2000-2002, 2004 26,34 ha 1986	2.134,622	0,000	2.134,622
3.	Braunschweig, Stadt Braunschweig, 247400 1	Östlicher Ring/Bahnhofs- gebiet II Satzungsgebiet, 1978-96 11,3 ha 1978	3.436,730 (168,875) *	0,000	3.436,730
4.	Bückeburg, Stadt Schaumburg 20534 1	Hannoversche Straße Untersuchungsgebiet, 2002-2004, 2006-2009 15,5 ha 2002	1.800,000	0,000	1.800,000
5.	Buxtehude, Stadt Stade 39542 1	Alter Hafen Untersuchungsgebiet 2001-2002, 2008-2009 13,5 ha 2001	1.415,727	0,000	1.415,727
6.	Damme, Stadt Vechta 16424 2	Innenstadt Sanierungsgebiet, 1985/90-97, 2001-04, 2006-07 40,3 ha 1985	4.513,268	0,000	4.513,268
7.	Dassel, Stadt Northeim 10392 2	Stadtkern Sanierungsgebiet, 1989-2004, 2006-2009 9,92 ha 1989	2.016,216	0,000	2.016,216

Bundesprogramm der Städtebauförderung
Programmbereich: Städtebauliche Sanierungs- und Entwicklungsmaßnahmen
Land: Niedersachsen

Lfd. Nr.	Gemeinde-Ortsteil Kreis Einwohnerzahl 1 = Städtischer 2 = Ländlicher	Bezeichnung der Maßnahme Art des Gebietes (Förderung im Programmjahr) Gebietsgröße in ha Aufnahme in das Bundesprogramm	Finanzhilfe des Bundes bis einschl. 2009 1000 Euro	Finanzhilfe des Bundes Programmjahr 2010 1000 Euro	Finanzhilfe des Bundes insgesamt 1000 Euro
R u h e n d e Sanierungsmaßnahmen					
8.	Delligsen, Flecken Holzminden 8371 1	Ortskern Grünenplan Sanierungsgebiet 2006-2008 35 ha 2006	445,000	0,000	445,000
9.	Eschershausen, Stadt Holzminden 3509 1	Innenstadt Untersuchungsgebiet, 2000-2004, 2006-07, 2009 24,31 ha 2000	1.619,063	0,000	1.619,063
10.	Freiburg (Elbe), Flecken Stade 1794 2	S 2 Gebiet Sanierungsgebiet, 2004, 2006-2009 5,34 ha 2004	660,000	0,000	660,000
11.	Gifhorn, Stadt Gifhorn 41616 1	Aller-, Celler-, Maschstraße Satzungsgebiet, 2002-2009 26 ha 2002	1.706,400	0,000	1.706,400
12.	Göttingen, Stadt Göttingen 121457 1	Mauerstraße Satzungsgebiet, 1985 5,67 ha 1985	4.086,756	0,000	4.086,756
13.	Hannover, Region Hannover 520966 1	Nordstadt Sanierungsgebiet, 1985-95, 1999-2002 86 ha 1985	12.440,581	0,000	12.440,581
14.	Hannover, Region Hannover 520966 1	Limmer-Nord Sanierungsgebiet, 2001-2004, 2006-2008 49,5 ha 2001	2.159,690	0,000	2.159,690

Bundesprogramm der Städtebauförderung
Programmbereich: Städtebauliche Sanierungs- und Entwicklungsmaßnahmen
Land: Niedersachsen

Lfd. Nr.	Gemeinde-Ortsteil Kreis Einwohnerzahl 1 = Städtischer 2 = Ländlicher	Bezeichnung der Maßnahme Art des Gebietes (Förderung im Programmjahr) Gebietsgröße in ha Aufnahme in das Bundesprogramm	Finanzhilfe des Bundes bis einschl. 2009 1000 Euro	Finanzhilfe des Bundes Programmjahr 2010 1000 Euro	Finanzhilfe des Bundes insgesamt 1000 Euro
R u h e n d e Sanierungsmaßnahmen					
15.	Haselünne, Stadt Emsland 12861 2	Innenstadt Sanierungsgebiet, 1989-96, 1997-98, 2000-2002 28,7 ha 1989	1.465,737	0,000	1.465,737
16.	Hildesheim, Stadt Hildesheim 102903 1	Südl. Nordstadt Satzungsgebiet, 1986, 2001-02, 2006-07 43,54 ha 1986	5.191,158	0,000	5.191,158
17.	Ihlow Aurich 12459 2	Ortsmitte Satzungsgebiet, 1980/88-94, 1996, 2001, 2003 141,5 ha 1980	1.747,734	0,000	1.747,734
18.	Ilsede Peine 11831 2	Revitalisierung Ilseder Hütte Satzungsgebiet, 1998-2002, 2004-07 78 ha 1998	4.101,169 (96,479) *	0,000	4.101,169
19.	Jever, Stadt Friesland 13904 2	Am Kirchplatz Sanierungsgebiet, 2004, 2006-2009 3,1 ha 2004	1.125,000	0,000	1.125,000
20.	Königslutter am Elm, Helmstedt 15909 2	Innenstadt Satzungsgebiet, 1985-95, 1996-97, 1999-2002, 2004, 2006 34 ha 1985	2.951,355 (31,087) *	0,000	2.951,355
21.	Leer (Ostfriesland), Leer 34288 1	Handelshafen/Docks Sanierungsgebiet 2006-2009 92 ha 2006	879,052 (5,852) *	0,000	879,052

Bundesprogramm der Städtebauförderung
Programmbereich: Städtebauliche Sanierungs- und Entwicklungsmaßnahmen
Land: Niedersachsen

Lfd. Nr.	Gemeinde-Ortsteil Kreis Einwohnerzahl 1 = Städtischer 2 = Ländlicher	Bezeichnung der Maßnahme Art des Gebietes (Förderung im Programmjahr) Gebietsgröße in ha Aufnahme in das Bundesprogramm	Finanzhilfe des Bundes bis einschl. 2009 1000 Euro	Finanzhilfe des Bundes Programmjahr 2010 1000 Euro	Finanzhilfe des Bundes insgesamt 1000 Euro
R u h e n d e Sanierungsmaßnahmen					
22.	Lemförde, Flecken Diepholz 2875 2	Ortskern Sanierungsgebiet 2004, 2006-2009 25 ha 2004	950,000	0,000	950,000
23.	Lingen (Ems), Stadt Emsland 51459 1	Beiderseits der Bundesbahn Sanierungsgebiet, 1986-2004, 2006-2008 16,5 ha 1986	6.364,319	0,000	6.364,319
24.	Meppen, Stadt Emsland 34773 2	Innenstadt Sanierungsgebiet, 1978-97, 2002-2004 38 ha 1978	6.807,708	0,000	6.807,708
25.	Nordhorn, Stadt Grafschaft Bentheim 53353 1	NINO-Gelände Sanierungsgebiet, 2002-2004, 2006-2008 20,24 ha 2002	2.467,131 (1,116) *	0,000	2.467,131
26.	Oldenburg (Oldenburg), Oldenburg (Oldenburg), 161334 1	Burgstraße Sanierungsgebiet, 2002-2004, 2006-2008 1,68 ha 2002	1.398,396	0,000	1.398,396
27.	Rodenberg, Stadt Schaumburg 6163 1	Stadtmitte Sanierungsgebiet, 2001-2004, 2006-2008 22 ha 2001	1.479,323	0,000	1.479,323
28.	Salzgitter, Stadt Salzgitter, Kreisfreie 103446 1	City und Dorf Sanierungsgebiet, 1986-95, 1997-2003 13,29 ha 1986	4.322,026	0,000	4.322,026

Bundesprogramm der Städtebauförderung
Programmbereich: Städtebauliche Sanierungs- und Entwicklungsmaßnahmen
Land: Niedersachsen

Lfd. Nr.	Gemeinde-Ortsteil Kreis Einwohnerzahl 1 = Städtischer 2 = Ländlicher	Bezeichnung der Maßnahme Art des Gebietes (Förderung im Programmjahr) Gebietsgröße in ha Aufnahme in das Bundesprogramm	Finanzhilfe des Bundes bis einschl. 2009 1000 Euro	Finanzhilfe des Bundes Programmjahr 2010 1000 Euro	Finanzhilfe des Bundes insgesamt 1000 Euro
R u h e n d e Sanierungsmaßnahmen					
29.	Sankt Andreasberg, Goslar 1810 2	Innenstadt Satzungsgebiet, 1989-95, 1997, 1999-2002, 2004 21,26 ha 1989	1.287,773	0,000	1.287,773
30.	Twistringen, Stadt Diepholz 12430 1	Innenstadt Untersuchungsgebiet, 2001-2004, 2006-2009 56,19 ha 2001	759,791	0,000	759,791
31.	Uchte, Flecken Nienburg (Weser) 4812 1	Ortskern Untersuchungsgebiet, 2001-2004, 2006-2009 51 ha 2001	1.485,081	0,000	1.485,081
32.	Uslar, Stadt Northeim 14876 2	Historische Altstadt Satzungsgebiet, 1986-95,96-97, 2000-04, 2006-2009 28,7 ha 1986	4.739,660 (20,102) *)	0,000	4.739,660
33.	Vienenburg, Stadt Goslar 10792 2	Stadtkern Untersuchungsgebiet, 2001-02, 2004, 2006-07 70 ha 2001	631,688	0,000	631,688
34.	Visselhövede, Stadt Rotenburg (Wümme) 10309 1	Stadtkern, Ortszentrum Sanierungsgebiet, 2001-2004, 2006-2009 29,4 ha 2001	1.963,901 (1,731) *)	0,000	1.963,901
35.	Wangerland Friesland 10020 2	Ortskern Hooksiel Sanierungsgebiet, 1985-95, 1997-98, 2000-02, 2004 29,6 ha 1985	2.530,761	0,000	2.530,761

Bundesprogramm der Städtebauförderung
Programmbereich: Städtebauliche Sanierungs- und Entwicklungsmaßnahmen
Land: Niedersachsen

Lfd. Nr.	Gemeinde-Ortsteil Kreis Einwohnerzahl 1 = Städtischer 2 = Ländlicher	Bezeichnung der Maßnahme Art des Gebietes (Förderung im Programmjahr) Gebietsgröße in ha Aufnahme in das Bundesprogramm	Finanzhilfe des Bundes bis einschl. 2009 1000 Euro	Finanzhilfe des Bundes des Bundes Programmjahr 2010 1000 Euro	Finanzhilfe des Bundes insgesamt 1000 Euro
R u h e n d e Sanierungsmaßnahmen					
36.	Zeven, Stadt Rotenburg (Wümme) 13373 1	Innenstadt Sanierungsgebiet, 1986-95, 1998-2004 46,9 ha 1986	4.806,073 (33,087) *)	0,000	4.806,073
R u h e n d e Sanierungsmaßnahmen					
Summe Sanierung		Anzahl: 36	98.620,889	0,000	98.620,889

Bundesprogramm der Städtebauförderung
Programmbereich: Städtebauliche Sanierungs- und Entwicklungsmaßnahmen
Land: Niedersachsen

Lfd. Nr.	Gemeinde-Ortsteil Kreis Einwohnerzahl 1 = Städtischer 2 = Ländlicher	Bezeichnung der Maßnahme Art des Gebietes (Förderung im Programmjahr) Gebietsgröße in ha Aufnahme in das Bundesprogramm	Finanzhilfe des Bundes bis einschl. 2009 1000 Euro	Finanzhilfe des Bundes des Bundes Programmjahr 2010 1000 Euro	Finanzhilfe des Bundes insgesamt 1000 Euro
Ausfinanzierte Sanierungsmaßnahmen					
1.	Alfeld (Leine), Stadt Hildesheim 20340 1	Kernstadt Satzungsgebiet, 1986-97 31,2 ha 1986	2.762,766	0,000	2.762,766
2.	Bad Essen Osnabrück 15706 2	Ortskern Satzungsgebiet, 1985/90-95, 1996-97, 1998 24,3 ha 1985	2.158,674	0,000	2.158,674
3.	Bad Grund (Harz), Osterode am Harz 2393 2	Innenstadt Sanierungsgebiet, 1989, 97/98, 2002 21 ha 1989	921,515 (76,234) *	0,000	921,515
4.	Bad Harzburg, Stadt Goslar 22037 1	Belastungsgebiet Hüttenwerk Harz Satzungsgebiet, 1981-94,98 221,9 ha 1981	705,703	0,000	705,703
5.	Bad Harzburg, Stadt Goslar 22037 1	Innenstadt Satzungsgebiet, 1978-90,96-97 49,66 ha 1978	2.799,834	0,000	2.799,834
6.	Bad Lauterberg im Harz, Osterode am Harz 11257 1	Innenstadt Satzungsgebiet, 1978-97 38,6 ha 1978	1.944,038	0,000	1.944,038
7.	Bad Münder am Deister, Hameln-Pyrmont 17668 1	Innenstadt Satzungsgebiet, 1986-95,96-99 22,03 ha 1986	3.388,564	0,000	3.388,564

Bundesprogramm der Städtebauförderung
Programmbereich: Städtebauliche Sanierungs- und Entwicklungsmaßnahmen
Land: Niedersachsen

Lfd. Nr.	Gemeinde-Ortsteil Kreis Einwohnerzahl 1 = Städtischer 2 = Ländlicher	Bezeichnung der Maßnahme Art des Gebietes (Förderung im Programmjahr) Gebietsgröße in ha Aufnahme in das Bundesprogramm	Finanzhilfe des Bundes bis einschl. 2009 1000 Euro	Finanzhilfe des Bundes Programmjahr 2010 1000 Euro	Finanzhilfe des Bundes insgesamt 1000 Euro
Ausfinanzierte Sanierungsmaßnahmen					
8.	Bad Zwischenahn Ammerland 27437 2	V-Ortskern Satzungsgebiet 1978/90-96,99-01 16,51 ha 1978	2.673,309 (15,614) *)	0,000	2.673,309
9.	Beckdorf Stade 2581 2	Ortskern Satzungsgebiet, 1971-84 14,5 ha 1971	637,070	0,000	637,070
10.	Beverstedt, Flecken Cuxhaven 4235 2	Ortskern Satzungsgebiet, 1989-97 30 ha 1989	544,526	0,000	544,526
11.	Bramsche, Stadt Osnabrück 31033 1	Innenstadt Satzungsgebiet 1978/85/86/87 14,9 ha 1978	4.986,428 (295,916) *)	0,000	4.986,428
12.	Braunschweig, Stadt Braunschweig, 247400 1	Innenstadt Satzungsgebiet, 1978/88-99 35,49 ha 1978	13.026,183	0,000	13.026,183
13.	Bruchhausen-Vilsen, Diepholz 5944 2	Ortskern Vilsen Satzungsgebiet, 1989-97 62 ha 1989	1.030,308	0,000	1.030,308
14.	Bückeburg, Stadt Schaumburg 20534 1	Innenstadt Satzungsgebiet, 1985/90 32,65 ha 1985	4.646,365	0,000	4.646,365

Bundesprogramm der Städtebauförderung
Programmbereich: Städtebauliche Sanierungs- und Entwicklungsmaßnahmen
Land: Niedersachsen

Lfd. Nr.	Gemeinde-Ortsteil Kreis Einwohnerzahl 1 = Städtischer 2 = Ländlicher	Bezeichnung der Maßnahme Art des Gebietes (Förderung im Programmjahr) Gebietsgröße in ha Aufnahme in das Bundesprogramm	Finanzhilfe des Bundes bis einschl. 2009 1000 Euro	Finanzhilfe des Bundes des Bundes Programmjahr 2010 1000 Euro	Finanzhilfe des Bundes insgesamt 1000 Euro
Ausfinanzierte Sanierungsmaßnahmen					
15.	Celle, Stadt Celle 70446 1	Blumlage Satzungsgebiet, 1971-98 33,1 ha 1971	4.187,646	0,000	4.187,646
16.	Clausthal-Zellerfeld, Goslar 14536 2	Adolf-Römer-Straße Satzungsgebiet, 1973/86/90-97 9,98 ha 1973	2.308,483	0,000	2.308,483
17.	Cremlingen Wolfenbüttel 12816 2	Ortskern Satzungsgebiet, 1972-87 5 ha 1972	339,725	0,000	339,725
18.	Cuxhaven, Stadt Cuxhaven 50846 1	Ritzebüttel Satzungsgebiet, 1972/86-94,97-99 34,73 ha 1972	4.539,530	0,000	4.539,530
19.	Dannenberg (Elbe), Lüchow-Dannenberg 8204 2	Innenstadt Satzungsgebiet, 1985-97,99 18,12 ha 1985	3.471,977 (308,538) *	0,000	3.471,977
20.	Delmenhorst, Stadt Delmenhorst, Kreisfreie 74512 1	Stadtmitte Satzungsgebiet, 1978-94,97 11 ha 1978	2.492,037	0,000	2.492,037
21.	Diepholz, Stadt Diepholz 16541 1	Zentrum Satzungsgebiet, 1986-97 22 ha 1986	3.634,314 (51,436) *	0,000	3.634,314

Bundesprogramm der Städtebauförderung
Programmbereich: Städtebauliche Sanierungs- und Entwicklungsmaßnahmen
Land: Niedersachsen

Lfd. Nr.	Gemeinde-Ortsteil Kreis Einwohnerzahl 1 = Städtischer 2 = Ländlicher	Bezeichnung der Maßnahme Art des Gebietes (Förderung im Programmjahr) Gebietsgröße in ha Aufnahme in das Bundesprogramm	Finanzhilfe des Bundes bis einschl. 2009 1000 Euro	Finanzhilfe des Bundes des Programmjahr 2010 1000 Euro	Finanzhilfe des Bundes insgesamt 1000 Euro
Ausfinanzierte Sanierungsmaßnahmen					
22.	Dinklage, Stadt Vechta 12755 2	Ortskern Satzungsgebiet, 1989-97, 01 28,3 ha 1989	1.457,182	0,000	1.457,182
23.	Dissen am Teutoburger Osnabrück 9291 2	Stadtmitte Satzungsgebiet, 1989-95,96-98, 00-01 26,65 ha 1989	2.160,198	0,000	2.160,198
24.	Duderstadt, Stadt Göttingen 21833 1	Kernstadt Satzungsgebiet, 1978/88/90/92-97 16,07 ha 1978	3.713,513	0,000	3.713,513
25.	Einbeck, Stadt Northeim 26724 1	Innenstadt, Block I - IX Satzungsgebiet, 1974-96, 00-01 16,21 ha 1974	5.589,219	0,000	5.589,219
26.	Emstek Cloppenburg 11379 2	Ortskern Satzungsgebiet, 1989-97 51 ha 1989	536,856	0,000	536,856
27.	Essen (Oldenburg) Cloppenburg 8250 2	Ortskern Satzungsgebiet, 1985-94,98, 00-01 44,62 ha 1985	2.201,120	0,000	2.201,120
28.	Freiburg (Elbe), Flecken Stade 1794 2	Ortskern Satzungsgebiet, 1989/95 8,35 ha 1989	1.025,549 (2,965) *	0,000	1.025,549

Bundesprogramm der Städtebauförderung
Programmbereich: Städtebauliche Sanierungs- und Entwicklungsmaßnahmen
Land: Niedersachsen

Lfd. Nr.	Gemeinde-Ortsteil Kreis Einwohnerzahl 1 = Städtischer 2 = Ländlicher	Bezeichnung der Maßnahme Art des Gebietes (Förderung im Programmjahr) Gebietsgröße in ha Aufnahme in das Bundesprogramm	Finanzhilfe des Bundes bis einschl. 2009 1000 Euro	Finanzhilfe des Bundes Programmjahr 2010 1000 Euro	Finanzhilfe des Bundes insgesamt 1000 Euro
Ausfinanzierte Sanierungsmaßnahmen					
29.	Gieboldehausen, Göttingen 4002 2	Ortskern Satzungsgebiet, 1971/86-97 31,16 ha 1971	2.604,521	0,000	2.604,521
30.	Gifhorn, Stadt Gifhorn 41616 1	Innenstadt Satzungsgebiet, 1980/90 44,6 ha 1980	3.851,050	0,000	3.851,050
31.	Gronau (Leine), Stadt Hildesheim 5244 1	Innenstadt Satzungsgebiet, 1989 17,02 ha 1989	1.578,103	0,000	1.578,103
32.	Hann. Münden, Stadt Göttingen 24505 1	Altstadt I Satzungsgebiet, 1971/86-97 3,25 ha 1971	3.476,274	0,000	3.476,274
33.	Helmstedt, Stadt Helmstedt 24108 1	Juleum und Walpurgis Satzungsgebiet, 1971/90-97 3,6 ha 1971	2.313,000	0,000	2.313,000
34.	Holzminden, Stadt Holzminden 20210 1	Altstadt Satzungsgebiet, 1974 24,2 ha 1974	4.707,209	0,000	4.707,209
35.	Hornburg, Stadt Wolfenbüttel 2561 2	Vorwerk/Schule Satzungsgebiet, 1972/89/95-97 3,55 ha 1972	891,693	0,000	891,693

Bundesprogramm der Städtebauförderung
Programmbereich: Städtebauliche Sanierungs- und Entwicklungsmaßnahmen
Land: Niedersachsen

Lfd. Nr.	Gemeinde-Ortsteil Kreis Einwohnerzahl 1 = Städtischer 2 = Ländlicher	Bezeichnung der Maßnahme Art des Gebietes (Förderung im Programmjahr) Gebietsgröße in ha Aufnahme in das Bundesprogramm	Finanzhilfe des Bundes bis einschl. 2009 1000 Euro	Finanzhilfe des Bundes Programmjahr 2010 1000 Euro	Finanzhilfe des Bundes insgesamt 1000 Euro
Ausfinanzierte Sanierungsmaßnahmen					
36.	Ilsede Peine 11831 2	Zentrum Satzungsgebiet, 1985-97 4,3 ha 1985	1.155,447	0,000	1.155,447
37.	Liebenau, Flecken Nienburg (Weser) 3802 2	Ortskern Satzungsgebiet, 1989-95,96-98 31,49 ha 1989	343,332	0,000	343,332
38.	Lingen (Ems), Stadt Emsland 51459 1	Innenstadt Satzungsgebiet, 1971/74-97 16,56 ha 1971	5.196,592	0,000	5.196,592
39.	Löningen, Stadt Cloppenburg 13231 2	Ortskern Satzungsgebiet, 1974-97 27,3 ha 1974	3.462,469	0,000	3.462,469
40.	Lüchow (Wendland), Lüchow-Dannenberg 9533 2	Innenstadt Satzungsgebiet, 1980/95-97 21,24 ha 1980	2.188,329	0,000	2.188,329
41.	Melle, Stadt Osnabrück 46352 2	Mitte Satzungsgebiet, 1985-99 33,7 ha 1985	2.980,832	0,000	2.980,832
42.	Neuenhaus, Stadt Grafschaft Bentheim 9740 2	Stadtmitte Satzungsgebiet, 1973-97 7 ha 1973	852,835	0,000	852,835

Bundesprogramm der Städtebauförderung
Programmbereich: Städtebauliche Sanierungs- und Entwicklungsmaßnahmen
Land: Niedersachsen

Lfd. Nr.	Gemeinde-Ortsteil Kreis Einwohnerzahl 1 = Städtischer 2 = Ländlicher	Bezeichnung der Maßnahme Art des Gebietes (Förderung im Programmjahr) Gebietsgröße in ha Aufnahme in das Bundesprogramm	Finanzhilfe des Bundes bis einschl. 2009 1000 Euro	Finanzhilfe des Bundes Programmjahr 2010 1000 Euro	Finanzhilfe des Bundes insgesamt 1000 Euro
Ausfinanzierte Sanierungsmaßnahmen					
43.	Neustadt am Region Hannover 45237 1	Innenstadt Satzungsgebiet, 1978/86-97 20,4 ha 1978	4.372,824	0,000	4.372,824
44.	Nienburg (Weser), Stadt Nienburg (Weser) 32152 1	Altstadt Satzungsgebiet, 1978/86/88-95,96-97 34,53 ha 1978	5.895,962	0,000	5.895,962
45.	Norden, Stadt Aurich 25044 2	Altstadt Satzungsgebiet, 1971-97 18 ha 1971	3.110,189	0,000	3.110,189
46.	Nordenham, Stadt Wesermarsch 26978 1	Stadtkern Satzungsgebiet, 1981/90-97 7,5 ha 1981	3.252,277	0,000	3.252,277
47.	Nordhorn, Stadt Grafschaft Bentheim 53353 1	Stadtkern Satzungsgebiet, 1971/79-97 15,07 ha 1971	6.758,767	0,000	6.758,767
48.	Northeim, Stadt Northeim 29657 1	Altstadt Satzungsgebiet, 1971/88-97/98 5,37 ha 1971	7.551,270	0,000	7.551,270
49.	Obernkirchen, Stadt Schaumburg 9408 2	Stadtmitte Satzungsgebiet, 1986-01 13,4 ha 1986	2.746,695	0,000	2.746,695

Bundesprogramm der Städtebauförderung
Programmbereich: Städtebauliche Sanierungs- und Entwicklungsmaßnahmen
Land: Niedersachsen

Lfd. Nr.	Gemeinde-Ortsteil Kreis Einwohnerzahl 1 = Städtischer 2 = Ländlicher	Bezeichnung der Maßnahme Art des Gebietes (Förderung im Programmjahr) Gebietsgröße in ha Aufnahme in das Bundesprogramm	Finanzhilfe des Bundes bis einschl. 2009 1000 Euro	Finanzhilfe des Bundes Programmjahr 2010 1000 Euro	Finanzhilfe des Bundes insgesamt 1000 Euro
Ausfinanzierte Sanierungsmaßnahmen					
50.	Osnabrück, Stadt Osnabrück, Kreisfreie 163514 1	Altstadt Sanierungsgebiet 2 Satzungsgebiet, 1971/86/87/95-97 2,5 ha 1971	12.635,039	0,000	12.635,039
51.	Osnabrück, Stadt Osnabrück, Kreisfreie 163514 1	Neustadt, Salzmarkt Sanierungsgebiet 4 Satzungsgebiet, 1985 17,48 ha 1985	5.937,308	0,000	5.937,308
52.	Osterholz-Scharmbeck, Osterholz 30275 1	Scharmbecker Innenstadt Satzungsgebiet, 1973/95-97 14,7 ha 1973	3.633,726	0,000	3.633,726
53.	Osterode am Harz, Osterode am Harz 23675 1	Altstadt Satzungsgebiet, 1978/86/87/90-97 11 ha 1978	3.586,201	0,000	3.586,201
54.	Peine, Stadt Peine 49038 1	Stadtkern/Pulverturmwall Satzungsgebiet, 1971/78/86/87-97 18,95 ha 1971	9.903,976	0,000	9.903,976
55.	Quakenbrück, Stadt Osnabrück 12806 2	Innenstadt Satzungsgebiet, 1985/90-99 26,6 ha 1985	2.779,894	0,000	2.779,894
56.	Rinteln, Stadt Schaumburg 27004 2	Stadtmitte Satzungsgebiet, 1980/90-97 25,56 ha 1980	7.050,770 (466,716) *)	0,000	7.050,770

Bundesprogramm der Städtebauförderung
Programmbereich: Städtebauliche Sanierungs- und Entwicklungsmaßnahmen
Land: Niedersachsen

Lfd. Nr.	Gemeinde-Ortsteil Kreis Einwohnerzahl 1 = Städtischer 2 = Ländlicher	Bezeichnung der Maßnahme Art des Gebietes (Förderung im Programmjahr) Gebietsgröße in ha Aufnahme in das Bundesprogramm	Finanzhilfe des Bundes bis einschl. 2009 1000 Euro	Finanzhilfe des Bundes des Bundes Programmjahr 2010 1000 Euro	Finanzhilfe des Bundes insgesamt 1000 Euro
Ausfinanzierte Sanierungsmaßnahmen					
57.	Salzgitter, Stadt Salzgitter, Kreisfreie 103446 1	Altstadtkern Sanierungsgebiet, 1971/74/77/84/86-94,97-99 14,25 ha 1971	4.303,032	0,000	4.303,032
58.	Schladen Wolfenbüttel 5090 2	Alter Ortskern Satzungsgebiet, 1974-97 7 ha 1974	2.042,100	0,000	2.042,100
59.	Schortens, Stadt Friesland 20801 1	Ortsmitte Satzungsgebiet, 1989-97,99 26 ha 1989	1.504,211	0,000	1.504,211
60.	Stade, Hansestadt Stade 46080 1	Innenstadt A Satzungsgebiet, 1972/80/86/87/90/92-97 5,08 ha 1972	13.913,987	0,000	13.913,987
61.	Stadthagen, Stadt Schaumburg 22344 2	Innenstadt Satzungsgebiet, 1980-97 33,91 ha 1980	6.525,951	0,000	6.525,951
62.	Steinfeld (Oldenburg) Vechta 9595 2	Ortskern Satzungsgebiet, 1985-95,96-97,98-99 14 ha 1985	2.219,927 (30,523) *	0,000	2.219,927
63.	Stolzenau Nienburg (Weser) 7435 2	Ortskern Satzungsgebiet, 1989-95,97-99 15 ha 1989	818,845 (121,241) *	0,000	818,845

Bundesprogramm der Städtebauförderung
Programmbereich: Städtebauliche Sanierungs- und Entwicklungsmaßnahmen
Land: Niedersachsen

Lfd. Nr.	Gemeinde-Ortsteil Kreis Einwohnerzahl 1 = Städtischer 2 = Ländlicher	Bezeichnung der Maßnahme Art des Gebietes (Förderung im Programmjahr) Gebietsgröße in ha Aufnahme in das Bundesprogramm	Finanzhilfe des Bundes bis einschl. 2009 1000 Euro	Finanzhilfe des Bundes Programmjahr 2010 1000 Euro	Finanzhilfe des Bundes insgesamt 1000 Euro
Ausfinanzierte Sanierungsmaßnahmen					
64.	Sulingen, Stadt Diepholz 12716 2	Stadtkern Satzungsgebiet, 1985/92 55,05 ha 1985	2.942,518	0,000	2.942,518
65.	Uelzen, Stadt Uelzen 34302 1	Innenstadt Satzungsgebiet, 1986-97/98 4,1 ha 1986	3.939,504	0,000	3.939,504
66.	Vechede Peine 16086 2	Sanierungsgebiet Ost und West Satzungsgebiet 1974-97 30 ha 1974	2.500,696	0,000	2.500,696
67.	Verden (Aller), Stadt Verden 26846 1	Altstadt Mitte A Satzungsgebiet, 1971-96, 98, 00-01 15,41 ha 1971	5.520,930	0,000	5.520,930
68.	Walsrode, Stadt Soltau-Fallingbostel 24012 1	Innenstadt Satzungsgebiet, 1986-95,98 27,78 ha 1986	4.449,006	0,000	4.449,006
69.	Westerstede, Stadt Ammerland 21943 2	Ortskern Satzungsgebiet, 1981-95,98-99 52,93 ha 1981	3.132,685	0,000	3.132,685
70.	Wittingen, Stadt Gifhorn 11848 2	Innenstadt Satzungsgebiet, 1985/92-94,98-99 21,2 ha 1985	1.277,207	0,000	1.277,207
Ausfinanzierte Sanierungsmaßnahmen					
Summe Sanierung		Anzahl: 70	249.789,81	0,000	249.789,81



Bundesprogramm der Städtebauförderung

Programmbereich: Städtebauliche Sanierungs- und Entwicklungsmaßnahmen

Land: Niedersachsen

Lfd. Nr.	Gemeinde-Ortsteil Kreis Einwohnerzahl 1 = Städtischer 2 = Ländlicher	Bezeichnung der Maßnahme Art des Gebietes (Förderung im Programmjahr) Gebietsgröße in ha Aufnahme in das Bundesprogramm	Finanzhilfe des Bundes bis einschl. 2009 1000 Euro	Finanzhilfe des Bundes Programmjahr 2010 1000 Euro	Finanzhilfe des Bundes insgesamt 1000 Euro
----------	--	---	--	--	---

A u s f i n a n z i e r t e Sanierungsmaßnahmen

5

5

Bundesprogramm der Städtebauförderung
Programmbereich: Städtebauliche Sanierungs- und Entwicklungsmaßnahmen
Land: Niedersachsen

Lfd. Nr.	Gemeinde-Ortsteil Kreis Einwohnerzahl 1 = Städtischer 2 = Ländlicher	Bezeichnung der Maßnahme Art des Gebietes (Förderung im Programmjahr) Gebietsgröße in ha Aufnahme in das Bundesprogramm	Finanzhilfe des Bundes bis einschl. 2009 1000 Euro	Finanzhilfe des Bundes Programmjahr 2010 1000 Euro	Finanzhilfe des Bundes insgesamt 1000 Euro
----------	--	---	--	--	---

A u s f i n a n z i e r t e Entwicklungsmaßnahmen

1.	Achim, Stadt Verden 30040 1	Achim West 1971-79 0 ha 1971	51,692	0,000	51,692
2.	Verden (Aller), Stadt Verden 26846 1	Verden Ost 1971-73 0 ha 1971	51,129	0,000	51,129

A u s f i n a n z i e r t e Entwicklungsmaßnahmen

Summe Entwicklung	Anzahl: 2	102,821	0,000	102,821
--------------------------	------------------	----------------	--------------	----------------

Bundesprogramm der Städtebauförderung
Programmbereich: Städtebauliche Sanierungs- und Entwicklungsmaßnahmen
Land: Niedersachsen

Lfd. Nr.	Gemeinde-Ortsteil Kreis Einwohnerzahl 1 = Städtischer 2 = Ländlicher	Bezeichnung der Maßnahme Art des Gebietes (Förderung im Programmjahr) Gebietsgröße in ha Aufnahme in das Bundesprogramm	Finanzhilfe des Bundes bis einschl. 2009 1000 Euro	Finanzhilfe des Bundes des Programmjahr 2010 1000 Euro	Finanzhilfe des Bundes insgesamt 1000 Euro
----------	--	---	--	--	---

A b g e r e c h n e t e Sanierungsmaßnahmen

1.	Achim, Stadt Verden 30040 1	Achim Mitte Satzungsgebiet, 1972-97 23,42 ha 1972	5.488,667	0,000	5.488,667
2.	Adelebsen, Flecken Göttingen 6544 2	Ortskern Satzungsgebiet, 1986-97 15,1 ha 1986	885,558	0,000	885,558
3.	Aurich, Stadt Aurich 40491 1	Ellernfeld Satzungsgebiet, 1986/90 26,78 ha 1986	2.987,103	0,000	2.987,103
4.	Aurich, Stadt Aurich 40491 1	Altstadt Satzungsgebiet, 1974-95 9 ha 1974	1.673,594	0,000	1.673,594
5.	Bad Zwischenahn Ammerland 27437 2	Seeuferbereich Satzungsgebiet, 1971/74/77-2001 48,9 ha 1971	2.900,968	0,000	2.900,968
6.	Bodenwerder, Stadt Holzminden 5646 1	Ostufer Satzungsgebiet, 1989-2001 7,58 ha 1989	240,307	0,000	240,307
7.	Bodenwerder, Stadt Holzminden 5646 1	Altstadt Satzungsgebiet, 1986-97 16,55 ha 1986	2.958,553	0,000	2.958,553

Bundesprogramm der Städtebauförderung
Programmbereich: Städtebauliche Sanierungs- und Entwicklungsmaßnahmen
Land: Niedersachsen

Lfd. Nr.	Gemeinde-Ortsteil Kreis Einwohnerzahl 1 = Städtischer 2 = Ländlicher	Bezeichnung der Maßnahme Art des Gebietes (Förderung im Programmjahr) Gebietsgröße in ha Aufnahme in das Bundesprogramm	Finanzhilfe des Bundes bis einschl. 2009 1000 Euro	Finanzhilfe des Bundes Programmjahr 2010 1000 Euro	Finanzhilfe des Bundes insgesamt 1000 Euro
A b g e r e c h n e t e Sanierungsmaßnahmen					
8.	Bohnte Osnabrück 13024 2	Ortskern Satzungsgebiet, 1978/90-97 50,57 ha 1978	1.705,622 (21,986) *)	0,000	1.705,622
9.	Brake (Unterweser), Wesermarsch 15739 1	Kernstadt Satzungsgebiet, 1974/86-97 20,53 ha 1974	3.529,485	0,000	3.529,485
10.	Braunschweig, Stadt Braunschweig, 247400 1	Frankfurter Strasse Satzungsgebiet, 1973-96 2,57 ha 1973	857,948	0,000	857,948
11.	Braunschweig, Stadt Braunschweig, 247400 1	Bahnhofsviertel Abschnitt I Satzungsgebiet, 1971-98 0,85 ha 1971	2,361	0,000	2,361
12.	Bremervörde, Stadt Rotenburg (Wümme) 18815 2	Innenstadt Satzungsgebiet, 1985-2001 5,29 ha 1985	1.016,960	0,000	1.016,960
13.	Burgdorf, Stadt Region Hannover 29951 1	Am Bahnhof Satzungsgebiet, 1972-84 3,07 ha 1972	708,318	0,000	708,318
14.	Burgdorf, Stadt Region Hannover 29951 1	Altstadt II Satzungsgebiet, 1986/90-2001 6,21 ha 1986	388,267	0,000	388,267

Bundesprogramm der Städtebauförderung
Programmbereich: Städtebauliche Sanierungs- und Entwicklungsmaßnahmen
Land: Niedersachsen

Lfd. Nr.	Gemeinde-Ortsteil Kreis Einwohnerzahl 1 = Städtischer 2 = Ländlicher	Bezeichnung der Maßnahme Art des Gebietes (Förderung im Programmjahr) Gebietsgröße in ha Aufnahme in das Bundesprogramm	Finanzhilfe des Bundes bis einschl. 2009 1000 Euro	Finanzhilfe des Bundes Programmjahr 2010 1000 Euro	Finanzhilfe des Bundes insgesamt 1000 Euro
A b g e r e c h n e t e Sanierungsmaßnahmen					
15.	Buxtehude, Stadt Stade 39542 1	Altstadt Satzungsgebiet, 1978-97 18,2 ha 1978	3.998,878	0,000	3.998,878
16.	Delmenhorst, Stadt Delmenhorst, Kreisfreie 74512 1	Vereinigte Kammgarn- spinnerei Satzungsgebiet, 1986-99 12,65 ha 1986	1.649,363	0,000	1.649,363
17.	Emden, Stadt Emden, Kreisfreie Stadt 51292 1	Port Arthur/Transvaal Satzungsgebiet, 1980-97 44,75 ha 1980	4.768,131	0,000	4.768,131
18.	Esens, Stadt Wittmund 6941 2	Burg-/Rosenstraße Satzungsgebiet, 1971/86/87/92-2000 13,37 ha 1971	2.516,579	0,000	2.516,579
19.	Friesoythe, Stadt Cloppenburg 20572 2	Innenstadt Satzungsgebiet, 1978/95 20,68 ha 1978	1.611,246	0,000	1.611,246
20.	Fürstenau, Stadt Osnabrück 9804 2	Altstadt Satzungsgebiet, 1974-98 10 ha 1974	1.481,213	0,000	1.481,213
21.	Georgsmarienhütte, Osnabrück 32130 1	Stahmer Kolonie Satzungsgebiet, 1971-97 10,5 ha 1971	64,865	0,000	64,865

Bundesprogramm der Städtebauförderung
Programmbereich: Städtebauliche Sanierungs- und Entwicklungsmaßnahmen
Land: Niedersachsen

Lfd. Nr.	Gemeinde-Ortsteil Kreis Einwohnerzahl 1 = Städtischer 2 = Ländlicher	Bezeichnung der Maßnahme Art des Gebietes (Förderung im Programmjahr) Gebietsgröße in ha Aufnahme in das Bundesprogramm	Finanzhilfe des Bundes bis einschl. 2009 1000 Euro	Finanzhilfe des Bundes Programmjahr 2010 1000 Euro	Finanzhilfe des Bundes insgesamt 1000 Euro
A b g e r e c h n e t e Sanierungsmaßnahmen					
22.	Georgsmarienhütte, Osnabrück 32130 1	Osterberg Satzungsgebiet, 1971-97 14,45 ha 1971	284,196	0,000	284,196
23.	Georgsmarienhütte, Osnabrück 32130 1	Alte Kolonie Satzungsgebiet, 1971-97 22,22 ha 1971	1.629,901	0,000	1.629,901
24.	Göttingen, Stadt Göttingen 121457 1	Bahnhof Westseite Satzungsgebiet, 1986-97 1,99 ha 1986	1.144,909	0,000	1.144,909
25.	Göttingen, Stadt Göttingen 121457 1	Neustadt Ostseite Satzungsgebiet, 1971-87 2,2 ha 1971	2.010,911	0,000	2.010,911
26.	Göttingen, Stadt Göttingen 121457 1	Johanniskirchenviertel Satzungsgebiet, 1976-87,91-97 1,7 ha 1976	1.253,006	0,000	1.253,006
27.	Großefehn Aurich 13344 2	Ortszentrum Satzungsgebiet, 1978-87 5,75 ha 1978	356,831	0,000	356,831
28.	Hagen am Teutoburger Osnabrück 14099 2	Ortskern Satzungsgebiet, 1985-2001 20 ha 1985	1.834,515	0,000	1.834,515

Bundesprogramm der Städtebauförderung
Programmbereich: Städtebauliche Sanierungs- und Entwicklungsmaßnahmen
Land: Niedersachsen

Lfd. Nr.	Gemeinde-Ortsteil Kreis Einwohnerzahl 1 = Städtischer 2 = Ländlicher	Bezeichnung der Maßnahme Art des Gebietes (Förderung im Programmjahr) Gebietsgröße in ha Aufnahme in das Bundesprogramm	Finanzhilfe des Bundes bis einschl. 2009 1000 Euro	Finanzhilfe des Bundes Programmjahr 2010 1000 Euro	Finanzhilfe des Bundes insgesamt 1000 Euro
A b g e r e c h n e t e Sanierungsmaßnahmen					
29.	Hameln, Stadt Hameln-Pyrmont 57906 1	Altstadt Sanierungsgebiet 2 Satzungsgebiet, 1971-97 25 ha 1971	13.596,996	0,000	13.596,996
30.	Hannover, Region Hannover 520966 1	Dragonerstraße Satzungsgebiet, 1986-97 6,5 ha 1986	1.876,952	0,000	1.876,952
31.	Hannover, Region Hannover 520966 1	Linden-Nord Satzungsgebiet, 1974/90/95-97/98 36,8 ha 1974	16.484,382	0,000	16.484,382
32.	Hannover, Region Hannover 520966 1	Linden Süd 1. u. 2. Abschnitt Satzungsgebiet, 1971/74-84 38 ha 1971	9.479,932	0,000	9.479,932
33.	Hildesheim, Stadt Hildesheim 102903 1	Marktplatz Satzungsgebiet, 1985-87/95-97 1,34 ha 1985	4.276,902	0,000	4.276,902
34.	Hildesheim, Stadt Hildesheim 102903 1	Südliche Altstadt Satzungsgebiet, 1978-98 7,3 ha 1978	1.193,867	0,000	1.193,867
35.	Hildesheim, Stadt Hildesheim 102903 1	Carl-Peters-Straße Satzungsgebiet, 1978-97 9,4 ha 1978	2.756,886	0,000	2.756,886

Bundesprogramm der Städtebauförderung
Programmbereich: Städtebauliche Sanierungs- und Entwicklungsmaßnahmen
Land: Niedersachsen

Lfd. Nr.	Gemeinde-Ortsteil Kreis Einwohnerzahl 1 = Städtischer 2 = Ländlicher	Bezeichnung der Maßnahme Art des Gebietes (Förderung im Programmjahr) Gebietsgröße in ha Aufnahme in das Bundesprogramm	Finanzhilfe des Bundes bis einschl. 2009 1000 Euro	Finanzhilfe des Bundes des Bundes Programmjahr 2010 1000 Euro	Finanzhilfe des Bundes insgesamt 1000 Euro
A b g e r e c h n e t e Sanierungsmaßnahmen					
36.	Hitzacker (Elbe), Stadt Lüchow-Dannenberg 4904 2	Stadtinsel Satzungsgebiet, 1972-97 6,5 ha 1972	2.117,876	0,000	2.117,876
37.	Jever, Stadt Friesland 13904 2	Hopfenzaun/Steinstraße Satzungsgebiet, 1972-95 1,5 ha 1972	537,436	0,000	537,436
38.	Jever, Stadt Friesland 13904 2	Alter Markt/Schlachte Satzungsgebiet, 1985/88-97 16,97 ha 1985	2.005,967	0,000	2.005,967
39.	Küsten Lüchow-Dannenberg 1395 2	Ortskern Satzungsgebiet, 1974-97 26,8 ha 1974	670,858	0,000	670,858
40.	Leer (Ostfriesland), Leer 34288 1	Altstadt/Hafenbereich, Bahnhofsring Satzungsgebiet, 1971/90-97 42,18 ha 1971	11.564,122	0,000	11.564,122
41.	Lehrte, Stadt Region Hannover 43339 1	Innenstadt, 1. Abschnitt Satzungsgebiet, 1973-98 28,01 ha 1973	1.440,309	0,000	1.440,309
42.	Lohne (Oldenburg), Vechta 25910 2	Stadtkern Satzungsgebiet, 1981/92-95,98-99 11,88 ha 1981	3.956,913	0,000	3.956,913

Bundesprogramm der Städtebauförderung
Programmbereich: Städtebauliche Sanierungs- und Entwicklungsmaßnahmen
Land: Niedersachsen

Lfd. Nr.	Gemeinde-Ortsteil Kreis Einwohnerzahl 1 = Städtischer 2 = Ländlicher	Bezeichnung der Maßnahme Art des Gebietes (Förderung im Programmjahr) Gebietsgröße in ha Aufnahme in das Bundesprogramm	Finanzhilfe des Bundes bis einschl. 2009 1000 Euro	Finanzhilfe des Bundes des Bundes Programmjahr 2010 1000 Euro	Finanzhilfe des Bundes insgesamt 1000 Euro
A b g e r e c h n e t e Sanierungsmaßnahmen					
43.	Loxstedt Cuxhaven 16152 1	Alt-Stotel Satzungsgebiet, 1989-97 18 ha 1989	572,647	0,000	572,647
44.	Lüneburg, Hansestadt Lüneburg 72800 1	Quartier am Sande vorges.Satzungs- gebiet, 1980-84 0,5 ha 1980	6,596	0,000	6,596
45.	Lüneburg, Hansestadt Lüneburg 72800 1	Westliche Altstadt Satzungsgebiet, 1974-97 1,25 ha 1974	4.947,920	0,000	4.947,920
46.	Lüneburg, Hansestadt Lüneburg 72800 1	Glockenhof Satzungsgebiet, 1973-98 0,6 ha 1973	118,461	0,000	118,461
47.	Munster, Stadt Soltau-Fallingbostel 16428 2	Stadtmitte Satzungsgebiet, 1989-2000 5,98 ha 1989	729,990	0,000	729,990
48.	Neuhaus (Oste), Flecken Cuxhaven 1153 2	Ortskern Satzungsgebiet, 1989-97 12,25 ha 1989	533,563	0,000	533,563
49.	Oldenburg (Oldenburg), Oldenburg (Oldenburg), 161334 1	Osternburg Satzungsgebiet, 1972-97 8,7 ha 1972	1.073,143	0,000	1.073,143

Bundesprogramm der Städtebauförderung
Programmbereich: Städtebauliche Sanierungs- und Entwicklungsmaßnahmen
Land: Niedersachsen

Lfd. Nr.	Gemeinde-Ortsteil Kreis Einwohnerzahl 1 = Städtischer 2 = Ländlicher	Bezeichnung der Maßnahme Art des Gebietes (Förderung im Programmjahr) Gebietsgröße in ha Aufnahme in das Bundesprogramm	Finanzhilfe des Bundes bis einschl. 2009 1000 Euro	Finanzhilfe des Bundes Programmjahr 2010 1000 Euro	Finanzhilfe des Bundes insgesamt 1000 Euro
A b g e r e c h n e t e Sanierungsmaßnahmen					
50.	Oldenburg (Oldenburg), Oldenburg (Oldenburg), 161334 1	Johannisviertel/Pferdemarkt/ Donnerschweer Straße Satzungsgebiet, 1986, 97/98, 00/01 24,5 ha 1986	4.100,012	0,000	4.100,012
51.	Osnabrück, Stadt Osnabrück, Kreisfreie 163514 1	Östlich Bahnhof Sanierungsgebiet, 2001-2004 23,4 ha 2001	342,192	0,000	342,192
52.	Osnabrück, Stadt Osnabrück, Kreisfreie 163514 1	Markt/Vitihof Sanierungsgebiet 3 Satzungsgebiet, 1985/95-97 5,5 ha 1985	3.898,116	0,000	3.898,116
53.	Otterndorf, Stadt Cuxhaven 7110 2	Historische Innenstadt Satzungsgebiet, 1982 6,8 ha 1982	1.806,287	0,000	1.806,287
54.	Ovelgönne Wesermarsch 5560 2	Ortskern Satzungsgebiet, 1986/88-97 22,52 ha 1986	1.069,111	0,000	1.069,111
55.	Papenburg, Stadt Emsland 35073 1	Stadtmitte Satzungsgebiet, 1980-96,98 52 ha 1980	2.736,650	0,000	2.736,650
56.	Papenburg, Stadt Emsland 35073 1	Am Turmkanal Satzungsgebiet, 1986-97,98-99 8,83 ha 1986	5.514,651	0,000	5.514,651

Bundesprogramm der Städtebauförderung
Programmbereich: Städtebauliche Sanierungs- und Entwicklungsmaßnahmen
Land: Niedersachsen

Lfd. Nr.	Gemeinde-Ortsteil Kreis Einwohnerzahl 1 = Städtischer 2 = Ländlicher	Bezeichnung der Maßnahme Art des Gebietes (Förderung im Programmjahr) Gebietsgröße in ha Aufnahme in das Bundesprogramm	Finanzhilfe des Bundes bis einschl. 2009 1000 Euro	Finanzhilfe des Bundes Programmjahr 2010 1000 Euro	Finanzhilfe des Bundes insgesamt 1000 Euro
A b g e r e c h n e t e Sanierungsmaßnahmen					
57.	Papenburg, Stadt Emsland 35073 1	Aschendorf Ortskern Satzungsgebiet, 1971-97 36,3 ha 1971	2.341,653	0,000	2.341,653
58.	Rotenburg (Wümme), Rotenburg (Wümme) 21830 2	Innenstadt Satzungsgebiet, 1985-2001 8,1 ha 1985	3.037,934	0,000	3.037,934
59.	Salzbergen Emsland 7548 2	Ortskern Satzungsgebiet, 1974-99 1,51 ha 1974	1.287,743	0,000	1.287,743
60.	Sande Friesland 9224 1	Ortsmitte Satzungsgebiet, 1989-97 7,4 ha 1989	409,034	0,000	409,034
61.	Seesen, Stadt Goslar 20530 1	Altstadt 1971-73 0 ha 1971	13,294	0,000	13,294
62.	Sehnde, Stadt Region Hannover 22862 2	Ortskern Satzungsgebiet, 1973/85-88,90-97 8,35 ha 1973	1.406,111	0,000	1.406,111
63.	Soltau, Stadt Soltau-Fallingbostel 21777 1	Innenstadt Satzungsgebiet, 1978/95-97 12,25 ha 1978	3.025,456	0,000	3.025,456

Bundesprogramm der Städtebauförderung
Programmbereich: Städtebauliche Sanierungs- und Entwicklungsmaßnahmen
Land: Niedersachsen

Lfd. Nr.	Gemeinde-Ortsteil Kreis Einwohnerzahl 1 = Städtischer 2 = Ländlicher	Bezeichnung der Maßnahme Art des Gebietes (Förderung im Programmjahr) Gebietsgröße in ha Aufnahme in das Bundesprogramm	Finanzhilfe des Bundes bis einschl. 2009 1000 Euro	Finanzhilfe des Bundes Programmjahr 2010 1000 Euro	Finanzhilfe des Bundes insgesamt 1000 Euro
A b g e r e c h n e t e Sanierungsmaßnahmen					
64.	Springe, Stadt Region Hannover 29356 1	Altstadtkern Satzungsgebiet, 1973/90-99 5,6 ha 1973	1.922,424	0,000	1.922,424
65.	Vechta, Stadt Vechta 31250 1	Zitadelle Satzungsgebiet, 1986-01 23,35 ha 1986	1.471,050	0,000	1.471,050
66.	Vechta, Stadt Vechta 31250 1	Innenstadt Satzungsgebiet, 1986/92,97-98 52,98 ha 1986	2.939,454	0,000	2.939,454
67.	Vechta, Stadt Vechta 31250 1	Ortskern Langförden Satzungsgebiet, 1986-94,97-99 13,53 ha 1986	719,292	0,000	719,292
68.	Vienenburg, Stadt Goslar 10792 2	Nord Satzungsgebiet, 1973-87 11,5 ha 1973	1.719,117	0,000	1.719,117
69.	Weener, Stadt Leer 15711 2	Ortsmitte/Hafen Satzungsgebiet, 1985-97 44 ha 1985	1.577,865	0,000	1.577,865
70.	Wildeshausen, Stadt Oldenburg 19042 2	Innenstadt Satzungsgebiet, 1985-97 27,63 ha 1985	3.487,062	0,000	3.487,062

Bundesprogramm der Städtebauförderung
Programmbereich: Städtebauliche Sanierungs- und Entwicklungsmaßnahmen
Land: Niedersachsen

Lfd. Nr.	Gemeinde-Ortsteil Kreis Einwohnerzahl 1 = Städtischer 2 = Ländlicher	Bezeichnung der Maßnahme Art des Gebietes (Förderung im Programmjahr) Gebietsgröße in ha Aufnahme in das Bundesprogramm	Finanzhilfe des Bundes bis einschl. 2009 1000 Euro	Finanzhilfe des Bundes Programmjahr 2010 1000 Euro	Finanzhilfe des Bundes insgesamt 1000 Euro
----------	--	---	--	--	---

A b g e r e c h n e t e Sanierungsmaßnahmen

71.	Wilhelmshaven, Stadt Wilhelmshaven, 81137 1	Börsenplatz Satzungsgebiet, 1985/88-96 9,2 ha 1985	4.128,267	0,000	4.128,267
72.	Winsen (Luhe), Stadt Harburg 34034 1	Innenstadt Satzungsgebiet, 1972-84/95-96 9,33 ha 1972	973,084	0,000	973,084
73.	Wittmund, Stadt Wittmund 20884 2	Innenstadt Satzungsgebiet, 1973/86-97 21 ha 1973	2.169,880	0,000	2.169,880
74.	Wolfsburg, Stadt Wolfsburg, Kreisfreie 121109 1	Rothenfelder Markt Satzungsgebiet 1985-97 14,3 ha 1985	1.151,109	0,000	1.151,109
75.	Wunstorf, Stadt Region Hannover 41134 1	Stadtkirche Satzungsgebiet, 1972/86/90-97 4,47 ha 1972	2.888,656	0,000	2.888,656

A b g e r e c h n e t e Sanierungsmaßnahmen

Summe Sanierung	Anzahl: 75	186.025,477	0,000	186.025,477
------------------------	-------------------	--------------------	--------------	--------------------

Bundesprogramm der Städtebauförderung
Programmbereich: Städtebauliche Sanierungs- und Entwicklungsmaßnahmen
Land: Niedersachsen

Lfd. Nr.	Gemeinde-Ortsteil Kreis Einwohnerzahl 1 = Städtischer 2 = Ländlicher	Bezeichnung der Maßnahme Art des Gebietes (Förderung im Programmjahr) Gebietsgröße in ha Aufnahme in das Bundesprogramm	Finanzhilfe des Bundes bis einschl. 2009 1000 Euro	Finanzhilfe des Bundes des Bundes Programmjahr 2010 1000 Euro	Finanzhilfe des Bundes insgesamt 1000 Euro
A b g e r e c h n e t e Entwicklungsmaßnahmen					
1.	Langenhagen, Stadt Region Hannover 51982 1	Langenhagen-Stadtmitte 1974-76 0 ha 1974	47,142	0,000	47,142
2.	Lehre Helmstedt 11590 2	Lehre 1973-79 0 ha 1973	10,737	0,000	10,737
3.	Seevetal Harburg 41860 2	Seevetal 1972-97 0 ha 1972	55,577	0,000	55,577
A b g e r e c h n e t e Entwicklungsmaßnahmen					
Summe Entwicklung		Anzahl: 3	113,456	0,000	113,456

Bundesprogramm der Städtebauförderung
Programmbereich: Städtebauliche Sanierungs- und Entwicklungsmaßnahmen
Land: Niedersachsen

		Finanzhilfe des Bundes bis einschl. 2009	Finanzhilfe des Bundes Programmjahr 2010	Finanzhilfe des Bundes insgesamt
		1000 Euro	1000 Euro	1000 Euro
- Zusammenstellung: L a u f e n d e Sanierungsmaßnahmen				
Sanierung Städtischer Bereich	Anzahl:	27	54.872,458	59.936,658
Sanierung Ländlicher Bereich	Anzahl:	7	6.399,852	7.506,852
	Anzahl:	34	61.272,310	67.443,510
- Zusammenstellung: R u h e n d e Sanierungsmaßnahmen				
Sanierung Städtischer Bereich	Anzahl:	21	62.360,820	62.360,820
Sanierung Ländlicher Bereich	Anzahl:	15	36.260,069	36.260,069
	Anzahl:	36	98.620,889	98.620,889
- Zusammenstellung: A u s f i n a n z i e r t e Sanierungsmaßnahmen				
Sanierung Städtischer Bereich	Anzahl:	36	176.696,388	176.696,388
Sanierung Ländlicher Bereich	Anzahl:	34	73.093,427	73.093,427
	Anzahl:	70	249.789,815	249.789,815
- Zusammenstellung: A u s f i n a n z i e r t e Entwicklungsmaßnahmen				
Entwicklung Städtischer Bereich	Anzahl:	2	102,821	102,821
Entwicklung Ländlicher Bereich	Anzahl:	0	0,000	0,000
	Anzahl:	2	102,821	102,821
- Zusammenstellung: A b g e r e c h n e t e Sanierungsmaßnahmen				
Sanierung Städtischer Bereich	Anzahl:	50	143.602,272	143.602,272
Sanierung Ländlicher Bereich	Anzahl:	25	42.423,205	42.423,205
	Anzahl:	75	186.025,477	186.025,477

*) Im Betrag enthaltene
Zinsbeträge

Bundesprogramm der Städtebauförderung
Programmbereich: Städtebauliche Sanierungs- und Entwicklungsmaßnahmen
Land: Niedersachsen

		Finanzhilfe des Bundes bis einschl. 2009	Finanzhilfe des Bundes Programmjahr 2010	Finanzhilfe des Bundes insgesamt	
		1000 Euro	1000 Euro	1000 Euro	
- Zusammenstellung: A b g e r e c h n e t e Entwicklungsmaßnahmen					
Entwicklung Städtischer Bereich	Anzahl:	1	47,142	0,000	47,142
Entwicklung Ländlicher Bereich	Anzahl:	2	66,314	0,000	66,314
	Anzahl:	3	113,456		113,456
Summe: Niedersachsen	Anzahl:	220	595.924,768	6.171,200	602.095,968
			1.875,301 *)		

*) Im Betrag enthaltene
Zinsbeträge

Nordrhein-Westfalen

Bundesprogramm der Städtebauförderung
Programmbereich: Städtebauliche Sanierungs- und Entwicklungsmaßnahmen
Land: Nordrhein-Westfalen

Lfd. Nr.	Gemeinde-Ortsteil Kreis Einwohnerzahl 1 = Städtischer 2 = Ländlicher	Bezeichnung der Maßnahme Art des Gebietes (Förderung im Programmjahr) Gebietsgröße in ha Aufnahme in das Bundesprogramm	Finanzhilfe des Bundes bis einschl. 2009 1000 Euro	Finanzhilfe des Bundes des Bundes Programmjahr 2010 1000 Euro	Finanzhilfe des Bundes insgesamt 1000 Euro
L a u f e n d e Sanierungsmaßnahmen					
1.	Brakel, Stadt Höxter 17067 2	Historischer Stadtkern Sanierungsgebiet, 1991, 2005-2008, 2010 9,5 ha 1991	540,260	151,000	691,260
2.	Emsdetten, Stadt Steinfurt 35604 2	Sanierungsgebiet Innenstadt 1981-87, 90-91, 2007, 2010 3,1 ha 1981	3.465,094	555,000	4.020,094
3.	Essen, Stadt Essen, Kreisfreie Stadt 576259 1	Kupferdreher Markt Untersuchungsgebiet, 1990, 2002, 2006, 2007 168 ha 1990	1.698,122	833,000	2.531,122
4.	Gelsenkirchen, Stadt Gelsenkirchen, 259744 1	Zeche Nordstern Horst Mitte/Heßler West Sanierungsgebiet, 2002, 2010 350 ha 2001	426,000	229,000	655,000
5.	Hamm, Stadt Hamm, Kreisfreie Stadt 181741 1	Hamm ans Wasser Sanierungsgebiet 2006-2008, 2010 485 ha 2006	473,000	170,000	643,000
6.	Heinsberg, Stadt Heinsberg 40991 2	Stadtkern Sanierungsgebiet, 1972-87, 90, 2005 5,3 ha 1972	4.326,136	114,000	4.440,136
7.	Königswinter, Stadt Rhein-Sieg-Kreis 40868 2	Drachenfels mit Schloss Drachenburg und Altstadt REGIONALE Untersuchungsgebiet, 2005, 2008 84 ha 2005	2.053,000	1.558,000	3.611,000

Bundesprogramm der Städtebauförderung
Programmbereich: Städtebauliche Sanierungs- und Entwicklungsmaßnahmen
Land: Nordrhein-Westfalen

Lfd. Nr.	Gemeinde-Ortsteil Kreis Einwohnerzahl 1 = Städtischer 2 = Ländlicher	Bezeichnung der Maßnahme Art des Gebietes (Förderung im Programmjahr) Gebietsgröße in ha Aufnahme in das Bundesprogramm	Finanzhilfe des Bundes bis einschl. 2009 1000 Euro	Finanzhilfe des Bundes Programmjahr 2010 1000 Euro	Finanzhilfe des Bundes insgesamt 1000 Euro
L a u f e n d e Sanierungsmaßnahmen					
8.	Lemgo, Stadt Lippe 41619 2	Lüttfeld, Liebigstraße Sanierungsgebiet, 2005-2007, 2010 33,48 ha 2005	828,000	123,000	951,000
9.	Much Rhein-Sieg-Kreis 14990 2	Ortskern Sanierungsgebiet, 2005, 2010 8,75 ha 2005	176,000	260,000	436,000
10.	Niederkassel, Stadt Rhein-Sieg-Kreis 37402 1	Innenstadt Sanierungsgebiet, 2005, 2010 11,5 ha 2005	143,000	571,000	714,000
11.	Overath, Stadt Rheinisch-Bergischer 26999 2	Gut Eichthal REGIONALE 2008, 2010 2,2 ha 2008	238,000	702,000	940,000
12.	Paderborn, Stadt Paderborn 145320 1	Innenstadt/Abdinghof Sanierungsgebiet, 2002, 2006 82 ha 2002	1.097,000	1.290,000	2.387,000
13.	Radevormwald, Stadt Oberbergischer Kreis 22843 2	Textilstadt Wülfing-Gelände Untersuchungsgebiet, 2005-2006, 2008, 2010 6,1 ha 2005	873,000	194,000	1.067,000
14.	Recklinghausen, Stadt Recklinghausen 119050 1	Altstadt Untersuchungsgebiet, 1986, 92, 2009 8,28 ha 1986	798,641	388,000	1.186,641

Bundesprogramm der Städtebauförderung
Programmbereich: Städtebauliche Sanierungs- und Entwicklungsmaßnahmen
Land: Nordrhein-Westfalen

Lfd. Nr.	Gemeinde-Ortsteil Kreis Einwohnerzahl 1 = Städtischer 2 = Ländlicher	Bezeichnung der Maßnahme Art des Gebietes (Förderung im Programmjahr) Gebietsgröße in ha Aufnahme in das Bundesprogramm	Finanzhilfe des Bundes bis einschl. 2009 1000 Euro	Finanzhilfe des Bundes Programmjahr 2010 1000 Euro	Finanzhilfe des Bundes insgesamt 1000 Euro
----------	--	---	--	--	---

L a u f e n d e Sanierungsmaßnahmen

15.	Rheine, Stadt Steinfurt 76529 1	Aktivierung von Bahnflächen im Bahnhofsumfeld Rheine IV. Quadrant und Rheine R 2006, 2008 37,53 ha 2006	897,000	1.448,000	2.345,000
16.	Rösrath, Stadt Rheinisch-Bergischer 27102 2	Eulenbroich REGIONALE Sanierungsgebiet 2007 12,3 ha 2007	897,000	491,000	1.388,000
17.	Schwerte, Stadt Unna 48523 1	Rohrmeisterei Sanierungsgebiet 2002, 2004, 2006-2007, 2010 7,5 ha 2002	1.018,000	159,000	1.177,000
18.	Wermelskirchen, Stadt Rheinisch-Bergischer 35611 2	Innenstadt Sanierungsgebiet, 2002, 2005 54,5 ha 2002	2.005,000	282,000	2.287,000

L a u f e n d e Sanierungsmaßnahmen

Summe Sanierung	Anzahl: 18	21.952,253	9.518,000	31.470,253
------------------------	-------------------	-------------------	------------------	-------------------

Bundesprogramm der Städtebauförderung
Programmbereich: Städtebauliche Sanierungs- und Entwicklungsmaßnahmen
Land: Nordrhein-Westfalen

Lfd. Nr.	Gemeinde-Ortsteil Kreis Einwohnerzahl 1 = Städtischer 2 = Ländlicher	Bezeichnung der Maßnahme Art des Gebietes (Förderung im Programmjahr) Gebietsgröße in ha Aufnahme in das Bundesprogramm	Finanzhilfe des Bundes bis einschl. 2009 1000 Euro	Finanzhilfe des Bundes des Bundes Programmjahr 2010 1000 Euro	Finanzhilfe des Bundes insgesamt 1000 Euro
----------	--	---	---	---	--

L a u f e n d e Entwicklungsmaßnahmen

1.	Niederkrüchten Viersen 15390 1	Dürer-/Menzelstraße Entwicklungsgebiet 2002, 2004 9 ha 2002	3.155,000	208,000	3.363,000
2.	Weeze Kleve 10454 1	Magdeburgerstraße, ehemalige Engländersiedlung Sanierungsgebiet 2000-2006, 2008, 2010 14,9 ha 2000	3.895,973	126,000	4.021,973

L a u f e n d e Entwicklungsmaßnahmen

Summe Entwicklung	Anzahl: 2	7.050,973	334,000	7.384,973
--------------------------	------------------	------------------	----------------	------------------

Bundesprogramm der Städtebauförderung
Programmbereich: Städtebauliche Sanierungs- und Entwicklungsmaßnahmen
Land: Nordrhein-Westfalen

Lfd. Nr.	Gemeinde-Ortsteil Kreis Einwohnerzahl 1 = Städtischer 2 = Ländlicher	Bezeichnung der Maßnahme Art des Gebietes (Förderung im Programmjahr) Gebietsgröße in ha Aufnahme in das Bundesprogramm	Finanzhilfe des Bundes bis einschl. 2009 1000 Euro	Finanzhilfe des Bundes Programmjahr 2010 1000 Euro	Finanzhilfe des Bundes insgesamt 1000 Euro
R u h e n d e Sanierungsmaßnahmen					
1.	Aachen, Stadt Aachen, Kreisfreie Stadt 259030 1	Grenzübergang Köpfchen EUREGIONALE Sanierungsgebiet 2007-2008 51,1 ha 2007	337,000	0,000	337,000
2.	Aachen, Stadt Aachen, Kreisfreie Stadt 259030 1	Innenstadt Satzungsgebiet, 1987/90, 2006-07 107 ha 1987	6.378,315	0,000	6.378,315
3.	Aachen, Stadt Aachen, Kreisfreie Stadt 259030 1	Hauptbahnhof Sanierungsgebiet, 2002, 2005-2006 107,7 ha 2002	948,000	0,000	948,000
4.	Aachen, Stadt Aachen, Kreisfreie Stadt 259030 1	Soers - Pferdlandpark EUREGIONALE Sanierungsgebiet 2007-2008 107,7 ha 2007	803,000	0,000	803,000
5.	Ahaus, Stadt Borken 38879 2	Innenstadt Sanierungsgebiet 2005 14 ha 2005	174,000	0,000	174,000
6.	Ahlen, Stadt Warendorf 53516 1	Innenstadt Süd-Ost WUV, Tunnelbau Satzungsgebiet, 1991 4,61 ha 1991	312,118	0,000	312,118
7.	Ahlen, Stadt Warendorf 53516 1	Stadtmitte Südwest Satzungsgebiet, 1987-88, 91 10,9 ha 1987	1.347,765	0,000	1.347,765

Bundesprogramm der Städtebauförderung
Programmbereich: Städtebauliche Sanierungs- und Entwicklungsmaßnahmen
Land: Nordrhein-Westfalen

Lfd. Nr.	Gemeinde-Ortsteil Kreis Einwohnerzahl 1 = Städtischer 2 = Ländlicher	Bezeichnung der Maßnahme Art des Gebietes (Förderung im Programmjahr) Gebietsgröße in ha Aufnahme in das Bundesprogramm	Finanzhilfe des Bundes bis einschl. 2009 1000 Euro	Finanzhilfe des Bundes des Bundes Programmjahr 2010 1000 Euro	Finanzhilfe des Bundes insgesamt 1000 Euro
R u h e n d e Sanierungsmaßnahmen					
8.	Aldenhoven Düren 14062 2	Ortskern Satzungsgebiet, 1989 35,5 ha 1989	289,511	0,000	289,511
9.	Alpen Wesel 12836 2	Ortskern Untersuchungsgebiet, 1986 42 ha 1986	785,412	0,000	785,412
10.	Alsdorf, Stadt Aachen, Kreis 46015 1	Innenstadt Satzungsgebiet, 1989, 1998-2000, bisher im LP 39,2 ha 1989	6.220,088	0,000	6.220,088
11.	Alsdorf, Stadt Aachen, Kreis 46015 1	Zeche Anna Sanierungsgebiet 2001-2005 40 ha 2001	2.790,867	0,000	2.790,867
12.	Altena, Stadt Märkischer Kreis 18768 2	Freiheitsstraße Satzungsgebiet, 1990 4,5 ha 1990	673,371	0,000	673,371
13.	Arnsberg, Stadt Hochsauerlandkreis 74805 2	Historischer Stadtkern Satzungsgebiet, 1986-1991 50 ha 1986	2.295,343	0,000	2.295,343
14.	Arnsberg, Stadt Hochsauerlandkreis 74805 2	Stadterneuerungsgebiet Neheim Untersuchungsgebiet, 2002 50 ha 2002	313,000	0,000	313,000

Bundesprogramm der Städtebauförderung
Programmbereich: Städtebauliche Sanierungs- und Entwicklungsmaßnahmen
Land: Nordrhein-Westfalen

Lfd. Nr.	Gemeinde-Ortsteil Kreis Einwohnerzahl 1 = Städtischer 2 = Ländlicher	Bezeichnung der Maßnahme Art des Gebietes (Förderung im Programmjahr) Gebietsgröße in ha Aufnahme in das Bundesprogramm	Finanzhilfe des Bundes bis einschl. 2009 1000 Euro	Finanzhilfe des Bundes Programmjahr 2010 1000 Euro	Finanzhilfe des Bundes insgesamt 1000 Euro
R u h e n d e Sanierungsmaßnahmen					
15.	Arnsberg, Stadt Hochsauerlandkreis 74805 2	Historische Altstadt Schmiede Huß Untersuchungsgebiet, 2002, 2004-2005 55 ha 2002	520,000	0,000	520,000
16.	Ascheberg Coesfeld 14947 2	Ortskern Ascheberg 2008 7 ha 2008	367,000	0,000	367,000
17.	Attendorn, Stadt Olpe 24780 2	Finnentroper Straße Untersuchungsgebiet 2001-2002 0 ha 2001	623,767	0,000	623,767
18.	Bad Berleburg, Stadt Siegen-Wittgenstein 19993 2	Innenstadt/Altstadt Satzungsgebiet, 1990 38,8 ha 1990	359,950	0,000	359,950
19.	Bad Laasphe, Stadt Siegen-Wittgenstein 14510 2	Historischer Stadtkern Untersuchungsgebiet, 1988 20 ha 1988	691,164	0,000	691,164
20.	Bad Lippspringe, Stadt Paderborn 15165 1	Marienkrankenhaus Untersuchungsgebiet 2002 0 ha 2002	194,000	0,000	194,000
21.	Bad Münstereifel, Stadt Euskirchen 18737 2	Historischer Stadtkern Untersuchungsgebiet, 1987 34,6 ha 1987	2.038,915	0,000	2.038,915

Bundesprogramm der Städtebauförderung
Programmbereich: Städtebauliche Sanierungs- und Entwicklungsmaßnahmen
Land: Nordrhein-Westfalen

Lfd. Nr.	Gemeinde-Ortsteil Kreis Einwohnerzahl 1 = Städtischer 2 = Ländlicher	Bezeichnung der Maßnahme Art des Gebietes (Förderung im Programmjahr) Gebietsgröße in ha Aufnahme in das Bundesprogramm	Finanzhilfe des Bundes bis einschl. 2009 1000 Euro	Finanzhilfe des Bundes Programmjahr 2010 1000 Euro	Finanzhilfe des Bundes insgesamt 1000 Euro
R u h e n d e Sanierungsmaßnahmen					
22.	Bad Oeynhausen, Stadt Minden-Lübbecke 48516 2	Nördliche Innenstadt Untersuchungsgebiet 2006 41 ha 2006	143,000	0,000	143,000
23.	Bad Oeynhausen, Stadt Minden-Lübbecke 48516 2	Innenstadt einschl. Westl. Kurviertel Satzungsgebiet, 1986 190 ha 1986	1.731,030	0,000	1.731,030
24.	Bad Oeynhausen, Stadt Minden-Lübbecke 48516 2	Innovationszentrum Fennel Brachfläche Güterbahnhof 2001-2002 0 ha 2001	711,750	0,000	711,750
25.	Bad Salzuflen, Stadt Lippe 54010 2	Historischer Kurbereich Sanierungsgebiet 2006-2007 51,7 ha 2006	756,000	0,000	756,000
26.	Bad Sassendorf Soest 11619 2	Projekt 2000 plus Untersuchungsgebiet, 2002 36 ha 2002	121,000	0,000	121,000
27.	Baesweiler, Stadt Aachen, Kreis 28234 2	West Setterich Untersuchungsgebiet, 1986-87, 92 28 ha 1986	835,221	0,000	835,221
28.	Baesweiler, Stadt Aachen, Kreis 28234 2	Innenstadt/Burg Baesweiler Untersuchungsgebiet 2002, 2004-2006 1,4 ha 2002	669,000	0,000	669,000

Bundesprogramm der Städtebauförderung
Programmbereich: Städtebauliche Sanierungs- und Entwicklungsmaßnahmen
Land: Nordrhein-Westfalen

Lfd. Nr.	Gemeinde-Ortsteil Kreis Einwohnerzahl 1 = Städtischer 2 = Ländlicher	Bezeichnung der Maßnahme Art des Gebietes (Förderung im Programmjahr) Gebietsgröße in ha Aufnahme in das Bundesprogramm	Finanzhilfe des Bundes bis einschl. 2009 1000 Euro	Finanzhilfe des Bundes Programmjahr 2010 1000 Euro	Finanzhilfe des Bundes insgesamt 1000 Euro
R u h e n d e Sanierungsmaßnahmen					
29.	Baesweiler, Stadt Aachen, Kreis 28234 2	Zeche Carl-Alexander-Park Untersuchungsgebiet 2006-2007 0 ha 2006	949,000	0,000	949,000
30.	Beckum, Stadt Warendorf 36764 2	Innenstadt Hauptstraße Neubeckum Sanierungsgebiet, 1989, 1992, 2007 19 ha 1989	1.242,352	0,000	1.242,352
31.	Bedburg, Stadt Rhein-Erft-Kreis 24782 2	Hist. Ortskern Kaster Untersuchungsgebiet, 1989 0 ha 1989	539,652	0,000	539,652
32.	Bedburg-Hau Kleve 13212 2	WUV Weißes Tor und Schmelenheide Satzungsgebiet, 1990 46 ha 1990	306,105	0,000	306,105
33.	Bedburg-Hau Kleve 13212 2	Bedburg-Hau, Moyland Satzungsgebiet, 1990-1992, 2004 12 ha 1990	3.664,796	0,000	3.664,796
34.	Bergisch Gladbach, Rheinisch-Bergischer 105699 2	Innenstadt/Stadtmitte REGIONALE 2008 0 ha 2008	208,000	0,000	208,000
35.	Bergkamen, Stadt Unna 51149 1	City Satzungsgebiet, 1988-2001, 2004-2005 21,6 ha 1988	2.033,706	0,000	2.033,706

Bundesprogramm der Städtebauförderung
Programmbereich: Städtebauliche Sanierungs- und Entwicklungsmaßnahmen
Land: Nordrhein-Westfalen

Lfd. Nr.	Gemeinde-Ortsteil Kreis Einwohnerzahl 1 = Städtischer 2 = Ländlicher	Bezeichnung der Maßnahme Art des Gebietes (Förderung im Programmjahr) Gebietsgröße in ha Aufnahme in das Bundesprogramm	Finanzhilfe des Bundes bis einschl. 2009 1000 Euro	Finanzhilfe des Bundes Programmjahr 2010 1000 Euro	Finanzhilfe des Bundes insgesamt 1000 Euro
R u h e n d e Sanierungsmaßnahmen					
36.	Bestwig Hochsauerlandkreis 11366 2	Ortskern Satzungsgebiet, 1990 7,8 ha 1990	172,305	0,000	172,305
37.	Bielefeld, Stadt Bielefeld, Kreisfreie 323084 1	Hauptbahnhof/Nördliche Innenstadt I, einschl. Ersatz- und Ergänzungsgebiet Satzungsgebiete, 1971/89, im LP seit 1970 82,3 ha 1971	38.874,822	0,000	38.874,822
38.	Bielefeld, Stadt Bielefeld, Kreisfreie 323084 1	Altstadt Sanierungsgebiet 2001-2004 45 ha 2001	1.118,204	0,000	1.118,204
39.	Bielefeld, Stadt Bielefeld, Kreisfreie 323084 1	Ortskern Sennestadt Satzungsgebiet, 1990 17,34 ha 1990	85,897	0,000	85,897
40.	Bielefeld, Stadt Bielefeld, Kreisfreie 323084 1	Östliche Innenstadt, EXPO-Projekt "Dürkopp Tor 6", Ravensberger Spinnerei Satzungsgebiet, 1987/89/90, 2000-01, 2004 93,1 ha 1987	8.990,714	0,000	8.990,714
41.	Bielefeld, Stadt Bielefeld, Kreisfreie 323084 1	Ortskern Heepen Sanierungsgebiet 2001 17,9 ha 2001	243,375	0,000	243,375
42.	Blomberg, Stadt Lippe 16269 2	Historischer Stadtkern Sanierungsgebiet, 1983/89 -1992, 2007 im LP seit 1979 62,2 ha 1983	3.053,809	0,000	3.053,809

Bundesprogramm der Städtebauförderung
Programmbereich: Städtebauliche Sanierungs- und Entwicklungsmaßnahmen
Land: Nordrhein-Westfalen

Lfd. Nr.	Gemeinde-Ortsteil Kreis Einwohnerzahl 1 = Städtischer 2 = Ländlicher	Bezeichnung der Maßnahme Art des Gebietes (Förderung im Programmjahr) Gebietsgröße in ha Aufnahme in das Bundesprogramm	Finanzhilfe des Bundes bis einschl. 2009 1000 Euro	Finanzhilfe des Bundes Programmjahr 2010 1000 Euro	Finanzhilfe des Bundes insgesamt 1000 Euro
R u h e n d e Sanierungsmaßnahmen					
43.	Bocholt, Stadt Borken 73279 2	Stadterneuerung Süd-West Satzungsgebiet, 1988 56,9 ha 1988	826,964	0,000	826,964
44.	Bocholt, Stadt Borken 73279 2	Industriestraße/Bocholter Aa Untersuchungsgebiet 2007 31,8 ha 2007	190,000	0,000	190,000
45.	Bocholt, Stadt Borken 73279 2	Innenstadt Untersuchungsgebiet 1999, 2002 59,5 ha 1999	629,577	0,000	629,577
46.	Bocholt, Stadt Borken 73279 2	Bereich Bahnhof Untersuchungsgebiet, 1990 19,5 ha 1990	291,436	0,000	291,436
47.	Bochum, Stadt Bochum, Kreisfreie 376319 1	Innenstadt-West Sanierungsgebiet 1997-99, 2001-2004 47,8 ha 1997	6.548,706	0,000	6.548,706
48.	Bochum, Stadt Bochum, Kreisfreie 376319 1	Martin-Lang-Straße Untersuchungsgebiet, 1992 4,21 ha 1992	314,859	0,000	314,859
49.	Bochum, Stadt Bochum, Kreisfreie 376319 1	Innenstadt Sanierungsgebiet 2005-2007 22 ha 2005	950,000	0,000	950,000

Bundesprogramm der Städtebauförderung
Programmbereich: Städtebauliche Sanierungs- und Entwicklungsmaßnahmen
Land: Nordrhein-Westfalen

Lfd. Nr.	Gemeinde-Ortsteil Kreis Einwohnerzahl 1 = Städtischer 2 = Ländlicher	Bezeichnung der Maßnahme Art des Gebietes (Förderung im Programmjahr) Gebietsgröße in ha Aufnahme in das Bundesprogramm	Finanzhilfe des Bundes bis einschl. 2009 1000 Euro	Finanzhilfe des Bundes Programmjahr 2010 1000 Euro	Finanzhilfe des Bundes insgesamt 1000 Euro
----------	--	---	--	--	---

R u h e n d e Sanierungsmaßnahmen

50.	Bochum, Stadt Bochum, Kreisfreie 376319 1	Rathausbereich Untersuchungsgebiet, 1986/92, 2002 11,6 ha 1986	2.865,374	0,000	2.865,374
51.	Bochum, Stadt Bochum, Kreisfreie 376319 1	Nördl. Innenstadt/ Hans Böckler Straße Untersuchungsgebiet, 1986, 2004 105,4 ha 1986	287,208	0,000	287,208
52.	Bochum, Stadt Bochum, Kreisfreie 376319 1	Zeche Holland Zentrum Wattenscheid Sanierungsgebiet 1986/92, 2007-2008 21 ha 1986	2.166,419	0,000	2.166,419
53.	Bochum, Stadt Bochum, Kreisfreie 376319 1	Ehrenfeld Untersuchungsgebiet, 1990 66,2 ha 1990	138,049	0,000	138,049
54.	Bonn, Stadt Bonn, Kreisfreie Stadt 319841 1	Bad Godesberg Mitte Handlungskonzept Untersuchungsgebiet, 2002 850 ha 2002	316,000	0,000	316,000
55.	Bonn, Stadt Bonn, Kreisfreie Stadt 319841 1	Innenstadt Untersuchungsgebiet 2001-2002, 2004, 2006-2009 93 ha 2001	1.481,865	0,000	1.481,865
56.	Borken, Stadt Borken 41216 2	Südwest Untersuchungsgebiet, 1990/92 261 ha 1990	489,818	0,000	489,818

Bundesprogramm der Städtebauförderung
Programmbereich: Städtebauliche Sanierungs- und Entwicklungsmaßnahmen
Land: Nordrhein-Westfalen

Lfd. Nr.	Gemeinde-Ortsteil Kreis Einwohnerzahl 1 = Städtischer 2 = Ländlicher	Bezeichnung der Maßnahme Art des Gebietes (Förderung im Programmjahr) Gebietsgröße in ha Aufnahme in das Bundesprogramm	Finanzhilfe des Bundes bis einschl. 2009 1000 Euro	Finanzhilfe des Bundes Programmjahr 2010 1000 Euro	Finanzhilfe des Bundes insgesamt 1000 Euro
R u h e n d e Sanierungsmaßnahmen					
57.	Borken, Stadt Borken 41216 2	Nördliche Innenstadt Satzungsgebiet, 1988 3,4 ha 1988	194,045	0,000	194,045
58.	Bornheim, Stadt Rhein-Sieg-Kreis 48544 1	Königsstraße Untersuchungsgebiet 2005-2008 69 ha 2005	857,000	0,000	857,000
59.	Bottrop, Stadt Bottrop, Kreisfreie Stadt 117241 1	Ortskern Kirchhellen Untersuchungsgebiet, 1990 400 ha 1990	161,568	0,000	161,568
60.	Bottrop, Stadt Bottrop, Kreisfreie Stadt 117241 1	Bereich Boy/Welheim, IBA Satzungsgebiet, 1989/90/91/92 310 ha 1989	1.809,468	0,000	1.809,468
61.	Bottrop, Stadt Bottrop, Kreisfreie Stadt 117241 1	Prosper III Untersuchungsgebiet, 1992 95 ha 1992	477,035	0,000	477,035
62.	Bottrop, Stadt Bottrop, Kreisfreie Stadt 117241 1	Südliche Innenstadt Stadterneuerung Untersuchungsgebiet 2000-2001 0 ha 2000	561,398	0,000	561,398
63.	Bottrop, Stadt Bottrop, Kreisfreie Stadt 117241 1	Innenstadt Berliner Platz Untersuchungsgebiet 2007 0 ha 2007	212,000	0,000	212,000

Bundesprogramm der Städtebauförderung
Programmbereich: Städtebauliche Sanierungs- und Entwicklungsmaßnahmen
Land: Nordrhein-Westfalen

Lfd. Nr.	Gemeinde-Ortsteil Kreis Einwohnerzahl 1 = Städtischer 2 = Ländlicher	Bezeichnung der Maßnahme Art des Gebietes (Förderung im Programmjahr) Gebietsgröße in ha Aufnahme in das Bundesprogramm	Finanzhilfe des Bundes bis einschl. 2009 1000 Euro	Finanzhilfe des Bundes Programmjahr 2010 1000 Euro	Finanzhilfe des Bundes insgesamt 1000 Euro
R u h e n d e Sanierungsmaßnahmen					
64.	Brilon, Stadt Hochsauerlandkreis 26499 2	Chemviron Untersuchungsgebiet, 2002 9,43 ha 2002	365,000	0,000	365,000
65.	Brilon, Stadt Hochsauerlandkreis 26499 2	Innenstadt Kolpinghaus Untersuchungsgebiet, 2002, 2004 28 ha 2002	508,000	0,000	508,000
66.	Brühl, Stadt Rhein-Erft-Kreis 44259 2	City-Nord, Max-Ernst-Museum Burgstraße/Reyplatz Innenstadt Sanierungsgebiet 2002-2006, 2008-2009 80 ha 2002	4.492,000	0,000	4.492,000
67.	Bünde, Stadt Herford 44733 2	Friedrichstraße früher Moltkestraße Satzungsgebiet, 1990 48,8 ha 1990	349,963	0,000	349,963
68.	Bünde, Stadt Herford 44733 2	Eschstraße/Bismarckstraße Untersuchungsgebiet, 2005, 2009 20 ha 2005	285,000	0,000	285,000
69.	Castrop-Rauxel, Stadt Recklinghausen 75762 1	WUV in 7 Gebieten Untersuchungsgebiet, 1989 229,4 ha 1989	2.696,042	0,000	2.696,042
70.	Coesfeld, Stadt Coesfeld 36474 2	Südl.Innenstadt einschl. Ergänzungsgebiet Bahnhof Satzungsgebiet, 1981-85, 90 14,1 ha 1981	1.592,674	0,000	1.592,674

Bundesprogramm der Städtebauförderung
Programmbereich: Städtebauliche Sanierungs- und Entwicklungsmaßnahmen
Land: Nordrhein-Westfalen

Lfd. Nr.	Gemeinde-Ortsteil Kreis Einwohnerzahl 1 = Städtischer 2 = Ländlicher	Bezeichnung der Maßnahme Art des Gebietes (Förderung im Programmjahr) Gebietsgröße in ha Aufnahme in das Bundesprogramm	Finanzhilfe des Bundes bis einschl. 2009 1000 Euro	Finanzhilfe des Bundes Programmjahr 2010 1000 Euro	Finanzhilfe des Bundes insgesamt 1000 Euro
R u h e n d e Sanierungsmaßnahmen					
71.	Datteln, Stadt Recklinghausen 35757 2	Höttingen Untersuchungsgebiet, 1990 53,4 ha 1990	393,030	0,000	393,030
72.	Detmold, Stadt Lippe 73003 2	Hist. Stadtkern / Museum westl. Altstadt Sanierungsgebiet 1986, 2001-2004, 2006 120 ha 1986	3.971,176	0,000	3.971,176
73.	Dormagen, Stadt Rhein-Kreis Neuss 62924 2	EUROGA 2002 Kloster Knechtsteden 2001-2002 0 ha 2001	608,063	0,000	608,063
74.	Dorsten, Stadt Recklinghausen 77308 1	Altstadt Dorsten Wall- und Grabenanlagen Sanierungsgebiet 2000-2002 2,5 ha 2000	600,582	0,000	600,582
75.	Dorsten, Stadt Recklinghausen 77308 1	Holsterhausen Satzungsgebiet, 1990 262 ha 1990	309,599	0,000	309,599
76.	Dortmund, Stadt Dortmund, Kreisfreie 581308 1	Zeche Zollern II, westf. Industriemuseum Satzungsgebiet, 1986, 99-01, 2004-2006, 2008 im LP seit 1980 6,49 ha 1986	8.338,835	0,000	8.338,835
77.	Dortmund, Stadt Dortmund, Kreisfreie 581308 1	Fürst Hardenberg Untersuchungsgebiet 2004 0 ha 2004	279,000	0,000	279,000

Bundesprogramm der Städtebauförderung
Programmbereich: Städtebauliche Sanierungs- und Entwicklungsmaßnahmen
Land: Nordrhein-Westfalen

Lfd. Nr.	Gemeinde-Ortsteil Kreis Einwohnerzahl 1 = Städtischer 2 = Ländlicher	Bezeichnung der Maßnahme Art des Gebietes (Förderung im Programmjahr) Gebietsgröße in ha Aufnahme in das Bundesprogramm	Finanzhilfe des Bundes bis einschl. 2009 1000 Euro	Finanzhilfe des Bundes Programmjahr 2010 1000 Euro	Finanzhilfe des Bundes insgesamt 1000 Euro
R u h e n d e Sanierungsmaßnahmen					
78.	Dortmund, Stadt Dortmund, Kreisfreie 581308 1	Phoenix Ost Sanierungsgebiet 2004 0 ha 2004	291,000	0,000	291,000
79.	Dortmund, Stadt Dortmund, Kreisfreie 581308 1	Stadterneuerung City Satzungsgebiet, 1986, 2004-2007 91 ha 1986	6.484,000	0,000	6.484,000
80.	Dortmund, Stadt Dortmund, Kreisfreie 581308 1	Neue Evinger Mitte Untersuchungsgebiet, 1995-96 7,1 ha 1995	925,438	0,000	925,438
81.	Dortmund, Stadt Dortmund, Kreisfreie 581308 1	Aplerbeck Untersuchungsgebiet, 1990, 2002, 2004, 2007-2008 44 ha 1990	2.344,625	0,000	2.344,625
82.	Dortmund, Stadt Dortmund, Kreisfreie 581308 1	Nordstadtprogramm Satzungsgebiet, 1988-95, 1998 200 ha 1988	3.648,934	0,000	3.648,934
83.	Dortmund, Stadt Dortmund, Kreisfreie 581308 1	City, Spielpunkte Sanierungsgebiet 2001 117 ha 2001	177,930	0,000	177,930
84.	Dortmund, Stadt Dortmund, Kreisfreie 581308 1	City, Brückstraßenviertel Sanierungsgebiet 2001-2002 10 ha 2001	200,088	0,000	200,088

Bundesprogramm der Städtebauförderung
Programmbereich: Städtebauliche Sanierungs- und Entwicklungsmaßnahmen
Land: Nordrhein-Westfalen

Lfd. Nr.	Gemeinde-Ortsteil Kreis Einwohnerzahl 1 = Städtischer 2 = Ländlicher	Bezeichnung der Maßnahme Art des Gebietes (Förderung im Programmjahr) Gebietsgröße in ha Aufnahme in das Bundesprogramm	Finanzhilfe des Bundes bis einschl. 2009 1000 Euro	Finanzhilfe des Bundes Programmjahr 2010 1000 Euro	Finanzhilfe des Bundes insgesamt 1000 Euro
R u h e n d e Sanierungsmaßnahmen					
85.	Dortmund, Stadt Dortmund, Kreisfreie 581308 1	Huckarde Untersuchungsgebiet 2007-2008 10 ha 2007	641,000	0,000	641,000
86.	Dortmund, Stadt Dortmund, Kreisfreie 581308 1	Hörder Neumarkt Satzungsgebiet, 1987/89 44 ha 1987	967,364	0,000	967,364
87.	Dortmund, Stadt Dortmund, Kreisfreie 581308 1	Weingartenstraße/ Am Remberg Untersuchungsgebiet, 1991 39 ha 1991	214,027	0,000	214,027
88.	Dortmund, Stadt Dortmund, Kreisfreie 581308 1	Stadterneuerung "Ortskern Brackel" Untersuchungsgebiet 2000-2002 1,25 ha 2000	1.029,812	0,000	1.029,812
89.	Dortmund, Stadt Dortmund, Kreisfreie 581308 1	Lütgendortmund Untersuchungsgebiet, 1991 44 ha 1991	59,406	0,000	59,406
90.	Dortmund, Stadt Dortmund, Kreisfreie 581308 1	Primelstraße Satzungsgebiet, 1989 0 ha 1989	12,737	0,000	12,737
91.	Dortmund, Stadt Dortmund, Kreisfreie 581308 1	Huckarde Untersuchungsgebiet, 1991 75 ha 1991	270,985	0,000	270,985

Bundesprogramm der Städtebauförderung
Programmbereich: Städtebauliche Sanierungs- und Entwicklungsmaßnahmen
Land: Nordrhein-Westfalen

Lfd. Nr.	Gemeinde-Ortsteil Kreis Einwohnerzahl 1 = Städtischer 2 = Ländlicher	Bezeichnung der Maßnahme Art des Gebietes (Förderung im Programmjahr) Gebietsgröße in ha Aufnahme in das Bundesprogramm	Finanzhilfe des Bundes bis einschl. 2009 1000 Euro	Finanzhilfe des Bundes des Bundes Programmjahr 2010 1000 Euro	Finanzhilfe des Bundes insgesamt 1000 Euro
R u h e n d e Sanierungsmaßnahmen					
92.	Duisburg, Stadt Duisburg, Kreisfreie 491931 1	Stadtteilzentrum Neumühl Satzungsgebiet, 1983, im LP seit 1963 576 ha 1983	3.643,332	0,000	3.643,332
93.	Duisburg, Stadt Duisburg, Kreisfreie 491931 1	Landschaftspark Nord Sanierungsgebiet 2007 0 ha 2007	225,000	0,000	225,000
94.	Duisburg, Stadt Duisburg, Kreisfreie 491931 1	Duisburg Nord Untersuchungsgebiet 2002 0 ha 2002	2.598,000	0,000	2.598,000
95.	Duisburg, Stadt Duisburg, Kreisfreie 491931 1	Stadtteilzentrum, einschl. Ersatzgeb. 6 u. Ergänzungs- gebiet I Satzungsgebiet, 1976/77/81 40 ha 1976	6.438,096	0,000	6.438,096
96.	Duisburg, Stadt Duisburg, Kreisfreie 491931 1	Innenhafen/Altstadt stadthist. Museum Untersuchungsgebiet, 1986/90, 1998-2002 74 ha 1986	11.497,972	0,000	11.497,972
97.	Duisburg, Stadt Duisburg, Kreisfreie 491931 1	Stadtkern Untersuchungsgebiet, 1991-97,98-99 47 ha 1991	1.236,443	0,000	1.236,443
98.	Duisburg, Stadt Duisburg, Kreisfreie 491931 1	WUV Marxloh Untersuchungsgebiet, 1989-97, 98-99 325 ha 1989	4.366,761	0,000	4.366,761

Bundesprogramm der Städtebauförderung
Programmbereich: Städtebauliche Sanierungs- und Entwicklungsmaßnahmen
Land: Nordrhein-Westfalen

Lfd. Nr.	Gemeinde-Ortsteil Kreis Einwohnerzahl 1 = Städtischer 2 = Ländlicher	Bezeichnung der Maßnahme Art des Gebietes (Förderung im Programmjahr) Gebietsgröße in ha Aufnahme in das Bundesprogramm	Finanzhilfe des Bundes bis einschl. 2009 1000 Euro	Finanzhilfe des Bundes Programmjahr 2010 1000 Euro	Finanzhilfe des Bundes insgesamt 1000 Euro
R u h e n d e Sanierungsmaßnahmen					
99.	Duisburg, Stadt Duisburg, Kreisfreie 491931 1	Wanheim-Angerhausen Untersuchungsgebiet, 1990 245 ha 1990	114,177	0,000	114,177
100.	Duisburg, Stadt Duisburg, Kreisfreie 491931 1	IBA-Ruhrort Untersuchungsgebiet, 1992-95, 99-2001 136 ha 1992	2.716,239	0,000	2.716,239
101.	Duisburg, Stadt Duisburg, Kreisfreie 491931 1	Rheinpreussensiedlung Satzungsgebiet, 1983, im LP seit 1977 38,4 ha 1983	2.411,755	0,000	2.411,755
102.	Duisburg, Stadt Duisburg, Kreisfreie 491931 1	Innenstadt, Rheinhausen Walsum, Alt-Homborg/ Essenberg Untersuchungsgebiete, 1986 1.946 ha 1986	8.811,106	0,000	8.811,106
103.	Düren, Stadt Düren 92906 2	Nord I Satzungsgebiet, 1987, im LP seit 1976 7,93 ha 1987	4.186,586	0,000	4.186,586
104.	Düren, Stadt Düren 92906 2	Wohnsiedlung Grüngürtel Untersuchungsgebiet, 1989 0 ha 1989	692,592	0,000	692,592
105.	Düren, Stadt Düren 92906 2	Düren Nord II Satzungsgebiet, 1988 30,8 ha 1988	562,404	0,000	562,404

Bundesprogramm der Städtebauförderung
Programmbereich: Städtebauliche Sanierungs- und Entwicklungsmaßnahmen
Land: Nordrhein-Westfalen

Lfd. Nr.	Gemeinde-Ortsteil Kreis Einwohnerzahl 1 = Städtischer 2 = Ländlicher	Bezeichnung der Maßnahme Art des Gebietes (Förderung im Programmjahr) Gebietsgröße in ha Aufnahme in das Bundesprogramm	Finanzhilfe des Bundes bis einschl. 2009 1000 Euro	Finanzhilfe des Bundes Programmjahr 2010 1000 Euro	Finanzhilfe des Bundes insgesamt 1000 Euro
R u h e n d e Sanierungsmaßnahmen					
106.	Düren, Stadt Düren 92906 2	Düren-Ost Untersuchungsgebiet, 1990 78,9 ha 1990	184,406	0,000	184,406
107.	Düren, Stadt Düren 92906 2	Wohnumfeldverbesserung Innenstadt Untersuchungsgebiet, 1988 30,8 ha 1988	1.280,852	0,000	1.280,852
108.	Düsseldorf, Stadt Düsseldorf, Kreisfreie 586217 1	WUV Rheinuferstraße Satzungsgebiet, 1989-98 205 ha 1989	9.809,452	0,000	9.809,452
109.	Düsseldorf, Stadt Düsseldorf, Kreisfreie 586217 1	Nachbess. Großsiedlung Garath-Südost Satzungsgebiet, 1989 42,5 ha 1989	377,024	0,000	377,024
110.	Düsseldorf, Stadt Düsseldorf, Kreisfreie 586217 1	Wohnumfeldverbesserung Zentrum Benrath Untersuchungsgebiet, 1989 0 ha 1989	214,620	0,000	214,620
111.	Düsseldorf, Stadt Düsseldorf, Kreisfreie 586217 1	WUV Derendorf Jüdisches Schulzentrum Sanierungsgebiet, 1987, 2003-2005 375 ha 1987	1.847,326	0,000	1.847,326
112.	Düsseldorf, Stadt Düsseldorf, Kreisfreie 586217 1	Südliche Innenstadt Satzungsgebiet, 1988, bisher im LP 695 ha 1988	2.656,368	0,000	2.656,368

Bundesprogramm der Städtebauförderung
Programmbereich: Städtebauliche Sanierungs- und Entwicklungsmaßnahmen
Land: Nordrhein-Westfalen

Lfd. Nr.	Gemeinde-Ortsteil Kreis Einwohnerzahl 1 = Städtischer 2 = Ländlicher	Bezeichnung der Maßnahme Art des Gebietes (Förderung im Programmjahr) Gebietsgröße in ha Aufnahme in das Bundesprogramm	Finanzhilfe des Bundes bis einschl. 2009 1000 Euro	Finanzhilfe des Bundes Programmjahr 2010 1000 Euro	Finanzhilfe des Bundes insgesamt 1000 Euro
R u h e n d e Sanierungsmaßnahmen					
113.	Düsseldorf, Stadt Düsseldorf, Kreisfreie 586217 1	Stadtteilzentrum Satzungsgebiet, 1987 30 ha 1987	1.382,431	0,000	1.382,431
114.	Düsseldorf, Stadt Düsseldorf, Kreisfreie 586217 1	Historischer Stadtkern Sanierungsgebiet, 1991, 2004, 2006 497 ha 1991	604,295	0,000	604,295
115.	Düsseldorf, Stadt Düsseldorf, Kreisfreie 586217 1	WUV Bilk, Flingern, Stadt- mitte vorm. Aachener Str. Satzungsgebiet, 1990 0 ha 1990	3.014,792	0,000	3.014,792
116.	Düsseldorf, Stadt Düsseldorf, Kreisfreie 586217 1	Münsterstraße Satzungsgebiet, 1990 5,06 ha 1990	240,818	0,000	240,818
117.	Düsseldorf, Stadt Düsseldorf, Kreisfreie 586217 1	Östlich Kölner Straße Satzungsgebiet, 1994 30 ha 1994	3.679,557	0,000	3.679,557
118.	Düsseldorf, Stadt Düsseldorf, Kreisfreie 586217 1	SG Benrath Bahnhof und Schloss Sanierungsgebiet 2001-2004 157 ha 2001	4.300,101	0,000	4.300,101
119.	Düsseldorf, Stadt Düsseldorf, Kreisfreie 586217 1	Oberbilk, Teilbereich I Eisenstr. Satzungsgebiet, 1982-87, 91, im LP seit 1978 21 ha 1982	4.922,646	0,000	4.922,646

Bundesprogramm der Städtebauförderung
Programmbereich: Städtebauliche Sanierungs- und Entwicklungsmaßnahmen
Land: Nordrhein-Westfalen

Lfd. Nr.	Gemeinde-Ortsteil Kreis Einwohnerzahl 1 = Städtischer 2 = Ländlicher	Bezeichnung der Maßnahme Art des Gebietes (Förderung im Programmjahr) Gebietsgröße in ha Aufnahme in das Bundesprogramm	Finanzhilfe des Bundes bis einschl. 2009 1000 Euro	Finanzhilfe des Bundes Programmjahr 2010 1000 Euro	Finanzhilfe des Bundes insgesamt 1000 Euro
R u h e n d e Sanierungsmaßnahmen					
120.	Düsseldorf, Stadt Düsseldorf, Kreisfreie 586217 1	Am Steinberg Satzungsgebiet, 1986-95 9,6 ha 1986	8.017,145	0,000	8.017,145
121.	Emmerich am Rhein, Kleve 29652 2	Rheinpromenade Sanierungsgebiet 2006-2009 34,8 ha 2006	1.734,000	0,000	1.734,000
122.	Emmerich am Rhein, Kleve 29652 2	Altstadt Satzungsgebiet, 1990, 2002 3,4 ha 1990	1.051,501	0,000	1.051,501
123.	Emsdetten, Stadt Steinfurt 35604 2	Friedrichstraße/Mühlenbach Satzungsgebiet, 1990 3,89 ha 1990	1.727,655	0,000	1.727,655
124.	Engelskirchen Oberbergischer Kreis 20046 2	Braunwerth Satzungsgebiet, 1987 5 ha 1987	1.326,436	0,000	1.326,436
125.	Engelskirchen Oberbergischer Kreis 20046 2	Ortskern Ränderoth Untersuchungsgebiet, 1989 14 ha 1989	654,283	0,000	654,283
126.	Ennigerloh, Stadt Warendorf 19949 2	Baudenkmal Neustraße 10 Satzungsgebiet 1990 0 ha 1990	133,447	0,000	133,447

Bundesprogramm der Städtebauförderung
Programmbereich: Städtebauliche Sanierungs- und Entwicklungsmaßnahmen
Land: Nordrhein-Westfalen

Lfd. Nr.	Gemeinde-Ortsteil Kreis Einwohnerzahl 1 = Städtischer 2 = Ländlicher	Bezeichnung der Maßnahme Art des Gebietes (Förderung im Programmjahr) Gebietsgröße in ha Aufnahme in das Bundesprogramm	Finanzhilfe des Bundes bis einschl. 2009 1000 Euro	Finanzhilfe des Bundes Programmjahr 2010 1000 Euro	Finanzhilfe des Bundes insgesamt 1000 Euro
R u h e n d e Sanierungsmaßnahmen					
127.	Ennigerloh, Stadt Warendorf 19949 2	Ortskern Untersuchungsgebiet, 1988 13 ha 1988	309,332	0,000	309,332
128.	Erwitte, Stadt Soest 15771 2	Altstadt Sanierungsgebiet, 1989-1991, 2007 44,4 ha 1989	984,848	0,000	984,848
129.	Eschweiler, Stadt Aachen, Kreis 55729 1	Indeland Untersuchungsgebiet 2007 0 ha 2007	176,000	0,000	176,000
130.	Eschweiler, Stadt Aachen, Kreis 55729 1	Innenstadt, Bereich Dürener Straße Untersuchungsgebiet, 1989/90, 2002, 2004-05, 2007 54,65 ha 1989	1.936,593	0,000	1.936,593
131.	Essen, Stadt Essen, Kreisfreie Stadt 576259 1	Altstadt Kettwig Satzungsgebiet, 1986, 2002 16 ha 1986	1.642,125	0,000	1.642,125
132.	Essen, Stadt Essen, Kreisfreie Stadt 576259 1	Stadtteilzentrum Satzungsgebiet, 1982, im LP seit 1966 83,3 ha 1982	7.270,595	0,000	7.270,595
133.	Essen, Stadt Essen, Kreisfreie Stadt 576259 1	Altenberg, Germania-/Zechenstraße Satzungsgebiet, 1988, bisher im LP 27,2 ha 1988	10.223,738	0,000	10.223,738

Bundesprogramm der Städtebauförderung
Programmbereich: Städtebauliche Sanierungs- und Entwicklungsmaßnahmen
Land: Nordrhein-Westfalen

Lfd. Nr.	Gemeinde-Ortsteil Kreis Einwohnerzahl 1 = Städtischer 2 = Ländlicher	Bezeichnung der Maßnahme Art des Gebietes (Förderung im Programmjahr) Gebietsgröße in ha Aufnahme in das Bundesprogramm	Finanzhilfe des Bundes bis einschl. 2009 1000 Euro	Finanzhilfe des Bundes des Bundes Programmjahr 2010 1000 Euro	Finanzhilfe des Bundes insgesamt 1000 Euro
R u h e n d e Sanierungsmaßnahmen					
134.	Essen, Stadt Essen, Kreisfreie Stadt 576259 1	Innenstadt Untersuchungsgebiet 1987, 2002 0 ha 1987	7.000,834	0,000	7.000,834
135.	Essen, Stadt Essen, Kreisfreie Stadt 576259 1	Frohnhausen-Holsterhausen Untersuchungsgebiet, 1986, 2002, 2004 227 ha 1986	2.034,297	0,000	2.034,297
136.	Essen, Stadt Essen, Kreisfreie Stadt 576259 1	Stadtteilzentrum Satzungsgebiet, 1983, im LP seit 1965 38,6 ha 1983	1.767,112	0,000	1.767,112
137.	Essen, Stadt Essen, Kreisfreie Stadt 576259 1	Altenessen Nord Satzungsgebiet, 1983/90/92, 2001 55 ha 1983	7.226,021	0,000	7.226,021
138.	Essen, Stadt Essen, Kreisfreie Stadt 576259 1	Stadtteilzentrum Satzungsgebiet, 1982, im LP seit 1966 85,7 ha 1982	5.985,515	0,000	5.985,515
139.	Essen, Stadt Essen, Kreisfreie Stadt 576259 1	Katernberger Markt Untersuchungsgebiet, 1990-99 28,5 ha 1990	809,084	0,000	809,084
140.	Essen, Stadt Essen, Kreisfreie Stadt 576259 1	Altenessen-Süd, Umbau Zeche Helene und BEN IBA Untersuchungsgebiet, 1991 120 ha 1991	170,260	0,000	170,260

Bundesprogramm der Städtebauförderung
Programmbereich: Städtebauliche Sanierungs- und Entwicklungsmaßnahmen
Land: Nordrhein-Westfalen

Lfd. Nr.	Gemeinde-Ortsteil Kreis Einwohnerzahl 1 = Städtischer 2 = Ländlicher	Bezeichnung der Maßnahme Art des Gebietes (Förderung im Programmjahr) Gebietsgröße in ha Aufnahme in das Bundesprogramm	Finanzhilfe des Bundes bis einschl. 2009 1000 Euro	Finanzhilfe des Bundes Programmjahr 2010 1000 Euro	Finanzhilfe des Bundes insgesamt 1000 Euro
R u h e n d e Sanierungsmaßnahmen					
141.	Essen, Stadt Essen, Kreisfreie Stadt 576259 1	ComIn, Haus f. Kommunikation und Informationstechnologie Untersuchungsgebiet 2001-2002, 2005 120 ha 2001	901,698	0,000	901,698
142.	Essen, Stadt Essen, Kreisfreie Stadt 576259 1	Innenstadt, Umnutzung Baudenkmal Lichtburg Sanierungsgebiet 2001 62 ha 2001	319,557	0,000	319,557
143.	Essen, Stadt Essen, Kreisfreie Stadt 576259 1	Innenstadt/Stadtgarten Konzertsaal Sanierungsgebiet, 2001-2007 110 ha 2001	6.275,839	0,000	6.275,839
144.	Euskirchen, Stadt Euskirchen 55871 2	Stotzheimer Straße Untersuchungsgebiet, 1991 0 ha 1991	338,330	0,000	338,330
145.	Euskirchen, Stadt Euskirchen 55871 2	Innenstadt/Stadtkern Satzungsgebiet, 1988, im LP 1981-84 8,5 ha 1988	2.010,378	0,000	2.010,378
146.	Euskirchen, Stadt Euskirchen 55871 2	Ortskern Kuchenheim Obere Burg Satzungsgebiet, 1986/95, 2006-2007 12 ha 1986	2.444,288	0,000	2.444,288
147.	Everswinkel Warendorf 9452 2	Ortskern Satzungsgebiet, 1990 2,5 ha 1990	514,871	0,000	514,871

Bundesprogramm der Städtebauförderung
Programmbereich: Städtebauliche Sanierungs- und Entwicklungsmaßnahmen
Land: Nordrhein-Westfalen

Lfd. Nr.	Gemeinde-Ortsteil Kreis Einwohnerzahl 1 = Städtischer 2 = Ländlicher	Bezeichnung der Maßnahme Art des Gebietes (Förderung im Programmjahr) Gebietsgröße in ha Aufnahme in das Bundesprogramm	Finanzhilfe des Bundes bis einschl. 2009 1000 Euro	Finanzhilfe des Bundes des Bundes Programmjahr 2010 1000 Euro	Finanzhilfe des Bundes insgesamt 1000 Euro
R u h e n d e Sanierungsmaßnahmen					
148.	Freudenberg, Stadt Siegen-Wittgenstein 18392 2	Stadtmitte I Satzungsgebiet, 1987, im LP seit 1979 5 ha 1987	387,595	0,000	387,595
149.	Fröndenberg/Ruhr, Unna 22135 1	Ruhrstraße bisher Landschaftspark Ruhrufer Satzungsgebiet, 1989 14 ha 1989	553,729	0,000	553,729
150.	Gangelt Heinsberg 11692 2	Heidepark EUREGIONALE Untersuchungsgebiet 2007-2008 0 ha 2007	282,000	0,000	282,000
151.	Geldern, Stadt Kleve 33786 2	Innenstadt Satzungsgebiet, 1990 351 ha 1990	1.361,156	0,000	1.361,156
152.	Gelsenkirchen, Stadt Gelsenkirchen, 259744 1	Rotthausen Untersuchungsgebiet, 1994 0 ha 1994	187,819	0,000	187,819
153.	Gelsenkirchen, Stadt Gelsenkirchen, 259744 1	Ückendorf West Satzungsgebiet, 1988 20,3 ha 1988	104,057	0,000	104,057
154.	Gelsenkirchen, Stadt Gelsenkirchen, 259744 1	Schalke-Nord/Bismarck-West Satzungsgebiet, 1998-99 520 ha 1998	1.154,497	0,000	1.154,497

Bundesprogramm der Städtebauförderung
Programmbereich: Städtebauliche Sanierungs- und Entwicklungsmaßnahmen
Land: Nordrhein-Westfalen

Lfd. Nr.	Gemeinde-Ortsteil Kreis Einwohnerzahl 1 = Städtischer 2 = Ländlicher	Bezeichnung der Maßnahme Art des Gebietes (Förderung im Programmjahr) Gebietsgröße in ha Aufnahme in das Bundesprogramm	Finanzhilfe des Bundes bis einschl. 2009 1000 Euro	Finanzhilfe des Bundes Programmjahr 2010 1000 Euro	Finanzhilfe des Bundes insgesamt 1000 Euro
R u h e n d e Sanierungsmaßnahmen					
155.	Gelsenkirchen, Stadt Gelsenkirchen, 259744 1	Zeche Graf Bismarck Untersuchungsgebiet 2002 0 ha 2001	385,000	0,000	385,000
156.	Gelsenkirchen, Stadt Gelsenkirchen, 259744 1	Horst-Süd/Heßler-West Sanierungsgebiet 1992, 2002, 2007-2009 350 ha 1992	7.164,783	0,000	7.164,783
157.	Gelsenkirchen, Stadt Gelsenkirchen, 259744 1	Küppersbusch Brachfläche Satzungsgebiet, 1991/92 7 ha 1991	769,223	0,000	769,223
158.	Gelsenkirchen, Stadt Gelsenkirchen, 259744 1	Horst-Mitte Satzungsgebiet, 1988/90/92 0 ha 1988	1.972,495	0,000	1.972,495
159.	Geseke, Stadt Soest 20713 2	Kernstadt Untersuchungsgebiet, 1989 55 ha 1989	501,577	0,000	501,577
160.	Gladbeck, Stadt Recklinghausen 75520 1	Lamberti-Kirche Satzungsgebiet, 1987 2,7 ha 1987	623,715	0,000	623,715
161.	Gladbeck, Stadt Recklinghausen 75520 1	Innenstadt Ortskern Zweckel Sanierungsgebiet, 1991, 2002-03, 05-07 23,5 ha 1991	1.765,323	0,000	1.765,323

Bundesprogramm der Städtebauförderung
Programmbereich: Städtebauliche Sanierungs- und Entwicklungsmaßnahmen
Land: Nordrhein-Westfalen

Lfd. Nr.	Gemeinde-Ortsteil Kreis Einwohnerzahl 1 = Städtischer 2 = Ländlicher	Bezeichnung der Maßnahme Art des Gebietes (Förderung im Programmjahr) Gebietsgröße in ha Aufnahme in das Bundesprogramm	Finanzhilfe des Bundes bis einschl. 2009 1000 Euro	Finanzhilfe des Bundes Programmjahr 2010 1000 Euro	Finanzhilfe des Bundes insgesamt 1000 Euro
R u h e n d e Sanierungsmaßnahmen					
162.	Gladbeck, Stadt Recklinghausen 75520 1	Bottroper Straße Untersuchungsgebiet, 1989 59 ha 1989	525,097	0,000	525,097
163.	Goch, Stadt Kleve 34036 2	Innenstadt Satzungsgebiet, 1988, bisher im LP 3,7 ha 1988	1.141,368	0,000	1.141,368
164.	Greven, Stadt Steinfurt 35887 2	Hansaviertel Untersuchungsgebiet, 1990 42,7 ha 1990	255,646	0,000	255,646
165.	Grevenbroich, Stadt Rhein-Kreis Neuss 64039 2	Innenstadt Untersuchungsgebiet, 1986, 90 18,6 ha 1986	3.107,138	0,000	3.107,138
166.	Gronau (Westf.), Stadt Borken 46549 1	Gronau III Satzungsgebiet, 1987-93, 2001-2002 49,9 ha 1987	2.860,311	0,000	2.860,311
167.	Gronau (Westf.), Stadt Borken 46549 1	Bahnhofsvorplatz Untersuchungsgebiet 2002 49,9 ha 2002	134,000	0,000	134,000
168.	Gummersbach, Stadt Oberbergischer Kreis 51545 2	Innenstadt Untersuchungsgebiet, 1986/90, 2002 22,1 ha 1986	1.867,302	0,000	1.867,302

Bundesprogramm der Städtebauförderung
Programmbereich: Städtebauliche Sanierungs- und Entwicklungsmaßnahmen
Land: Nordrhein-Westfalen

Lfd. Nr.	Gemeinde-Ortsteil Kreis Einwohnerzahl 1 = Städtischer 2 = Ländlicher	Bezeichnung der Maßnahme Art des Gebietes (Förderung im Programmjahr) Gebietsgröße in ha Aufnahme in das Bundesprogramm	Finanzhilfe des Bundes bis einschl. 2009 1000 Euro	Finanzhilfe des Bundes Programmjahr 2010 1000 Euro	Finanzhilfe des Bundes insgesamt 1000 Euro
R u h e n d e Sanierungsmaßnahmen					
169.	Gütersloh, Stadt Gütersloh 96320 2	Innenstadt Umgestaltung Fußgängerzone Sanierungsgebiet 2001-2002, 2005-2008 140,7 ha 2001	1.204,720	0,000	1.204,720
170.	Haan, Stadt Mettmann 29156 2	Gruiten-Dorf/Bahnstraße Untersuchungsgebiet, 1986, 90 14 ha 1986	510,057	0,000	510,057
171.	Hagen, Stadt Hagen, Kreisfreie Stadt 190121 1	Hohenlimburg Schloßbrauerei Untersuchungsgebiet, 1986, 91 4,4 ha 1986	539,464	0,000	539,464
172.	Hagen, Stadt Hagen, Kreisfreie Stadt 190121 1	Erweiterter Bahnhofsbereich Sanierungsgebiet, 1999-2000, 2002, 2004, 2006 163 ha 1999	1.334,448	0,000	1.334,448
173.	Hagen, Stadt Hagen, Kreisfreie Stadt 190121 1	Innenstadt Sanierungsgebiet, 1988, 2002, 2004-2008 123 ha 1988	1.760,133	0,000	1.760,133
174.	Hagen, Stadt Hagen, Kreisfreie Stadt 190121 1	Haspe I, 1. Abschn. Satzungsgebiet, 1982, im LP seit 1980 70 ha 1982	6.066,989	0,000	6.066,989
175.	Hagen, Stadt Hagen, Kreisfreie Stadt 190121 1	Haspe Nord, 2. Abschn. Untersuchungsgebiet, 1987 12,5 ha 1987	397,147	0,000	397,147

Bundesprogramm der Städtebauförderung
Programmbereich: Städtebauliche Sanierungs- und Entwicklungsmaßnahmen
Land: Nordrhein-Westfalen

Lfd. Nr.	Gemeinde-Ortsteil Kreis Einwohnerzahl 1 = Städtischer 2 = Ländlicher	Bezeichnung der Maßnahme Art des Gebietes (Förderung im Programmjahr) Gebietsgröße in ha Aufnahme in das Bundesprogramm	Finanzhilfe des Bundes bis einschl. 2009 1000 Euro	Finanzhilfe des Bundes des Bundes Programmjahr 2010 1000 Euro	Finanzhilfe des Bundes insgesamt 1000 Euro
R u h e n d e Sanierungsmaßnahmen					
176.	Halver, Stadt Märkischer Kreis 16934 2	Innenstadt, I. BA Satzungsgebiet, 1990 32 ha 1990	356,882	0,000	356,882
177.	Hamm, Stadt Hamm, Kreisfreie Stadt 181741 1	Zentrum Hövel Satzungsgebiet, 1986, 90/92 25 ha 1986	1.487,455	0,000	1.487,455
178.	Hamm, Stadt Hamm, Kreisfreie Stadt 181741 1	Alfred-Fischer-Halle Untersuchungsgebiet, 2002 19,6 ha 2002	319,000	0,000	319,000
179.	Hamm, Stadt Hamm, Kreisfreie Stadt 181741 1	Innenstadt, Westausgang Bahnhof Satzungsgebiet, 1988/92 99 ha 1988	2.205,918	0,000	2.205,918
180.	Hamm, Stadt Hamm, Kreisfreie Stadt 181741 1	Radbod Sanierungsgebiet 2007-2008 0 ha 2007	258,000	0,000	258,000
181.	Hamm, Stadt Hamm, Kreisfreie Stadt 181741 1	Hamm Norden Untersuchungsgebiet, 1995-97, 98-99 300 ha 1995	875,035	0,000	875,035
182.	Hamm, Stadt Hamm, Kreisfreie Stadt 181741 1	Heesen Nordwest Untersuchungsgebiet, 1991 168 ha 1991	197,479	0,000	197,479

Bundesprogramm der Städtebauförderung
Programmbereich: Städtebauliche Sanierungs- und Entwicklungsmaßnahmen
Land: Nordrhein-Westfalen

Lfd. Nr.	Gemeinde-Ortsteil Kreis Einwohnerzahl 1 = Städtischer 2 = Ländlicher	Bezeichnung der Maßnahme Art des Gebietes (Förderung im Programmjahr) Gebietsgröße in ha Aufnahme in das Bundesprogramm	Finanzhilfe des Bundes bis einschl. 2009 1000 Euro	Finanzhilfe des Bundes Programmjahr 2010 1000 Euro	Finanzhilfe des Bundes insgesamt 1000 Euro
R u h e n d e Sanierungsmaßnahmen					
183.	Hamm, Stadt Hamm, Kreisfreie Stadt 181741 1	Ortskern Herringen Untersuchungsgebiet, 1990 344 ha 1990	271,056	0,000	271,056
184.	Hamm, Stadt Hamm, Kreisfreie Stadt 181741 1	Gewerbepark Sachsen Satzungsgebiet, 1989/92, 2004 53 ha 1989	2.152,617	0,000	2.152,617
185.	Hamm, Stadt Hamm, Kreisfreie Stadt 181741 1	Innenstadt III Antonistraße Satzungsgebiet, 1978-84, 92, 2002 4,94 ha 1978	1.762,232	0,000	1.762,232
186.	Hattingen, Stadt Ennepe-Ruhr-Kreis 55817 2	Hist. Stadtkern Untersuchungsgebiet, 1990 6 ha 1990	660,078	0,000	660,078
187.	Hattingen, Stadt Ennepe-Ruhr-Kreis 55817 2	Blankenstein Ost Untersuchungsgebiet, 1990 30 ha 1990	380,401	0,000	380,401
188.	Hattingen, Stadt Ennepe-Ruhr-Kreis 55817 2	Westf. Industriemuseum Henrichshütte 2001, 2004-2008 0 ha 2001	2.002,482	0,000	2.002,482
189.	Heiligenhaus, Stadt Mettmann 26818 2	Innenstadt Satzungsgebiet, 1986 32,7 ha 1986	684,182	0,000	684,182

Bundesprogramm der Städtebauförderung
Programmbereich: Städtebauliche Sanierungs- und Entwicklungsmaßnahmen
Land: Nordrhein-Westfalen

Lfd. Nr.	Gemeinde-Ortsteil Kreis Einwohnerzahl 1 = Städtischer 2 = Ländlicher	Bezeichnung der Maßnahme Art des Gebietes (Förderung im Programmjahr) Gebietsgröße in ha Aufnahme in das Bundesprogramm	Finanzhilfe des Bundes bis einschl. 2009 1000 Euro	Finanzhilfe des Bundes Programmjahr 2010 1000 Euro	Finanzhilfe des Bundes insgesamt 1000 Euro
R u h e n d e Sanierungsmaßnahmen					
190.	Heinsberg, Stadt Heinsberg 40991 2	Laprell-Gelände EUREGIONALE Untersuchungsgebiet 2007 128 ha 2007	333,000	0,000	333,000
191.	Heinsberg, Stadt Heinsberg 40991 2	Hochstraße/Stiftstr. Satzungsgebiet, 1986, 91 1,2 ha 1986	759,690	0,000	759,690
192.	Heinsberg, Stadt Heinsberg 40991 2	Industriebrache Untersuchungsgebiet 2006 80 ha 2006	486,000	0,000	486,000
193.	Hellenthal Euskirchen 8351 2	Hist. Ortskern Burg Reifferscheid Untersuchungsgebiet, und Satzungsgebiet, 1986, 91 44,5 ha 1986	322,455	0,000	322,455
194.	Hemer, Stadt Märkischer Kreis 37479 2	Stadtkern II Satzungsgebiet, 1986-87, 90, im LP seit 1973 4,8 ha 1986	114,529	0,000	114,529
195.	Hemer, Stadt Märkischer Kreis 37479 2	Stadtkern Satzungsgebiet, 1990 65 ha 1990	942,822	0,000	942,822
196.	Hennef (Sieg), Stadt Rhein-Sieg-Kreis 45875 2	Historischer Ortskern Untersuchungsgebiet, 1991, 2002 31,5 ha 1991	444,558	0,000	444,558

Bundesprogramm der Städtebauförderung
Programmbereich: Städtebauliche Sanierungs- und Entwicklungsmaßnahmen
Land: Nordrhein-Westfalen

Lfd. Nr.	Gemeinde-Ortsteil Kreis Einwohnerzahl 1 = Städtischer 2 = Ländlicher	Bezeichnung der Maßnahme Art des Gebietes (Förderung im Programmjahr) Gebietsgröße in ha Aufnahme in das Bundesprogramm	Finanzhilfe des Bundes bis einschl. 2009 1000 Euro	Finanzhilfe des Bundes Programmjahr 2010 1000 Euro	Finanzhilfe des Bundes insgesamt 1000 Euro
----------	--	---	--	--	---

R u h e n d e Sanierungsmaßnahmen

197.	Herford, Stadt Herford 64469 2	Göbenstraße OWL EXPO-Projekt "Haus des Möbels", Umbau Leipoldgebäude 2001, 2004 0 ha 2001	1.095,099	0,000	1.095,099
198.	Herne, Stadt Herne, Kreisfreie Stadt 165632 1	Teutoburgia XVIII Satzungsgebiet, 1991 33 ha 1991	919,521	0,000	919,521
199.	Herne, Stadt Herne, Kreisfreie Stadt 165632 1	Umnutzung der ehem. Brauerei Hülsmann Satzungsgebiet, 1992 0 ha 1992	745,181	0,000	745,181
200.	Herne, Stadt Herne, Kreisfreie Stadt 165632 1	Horsthausen Satzungsgebiet XVII, 1995 33 ha 1995	209,793	0,000	209,793
201.	Herne, Stadt Herne, Kreisfreie Stadt 165632 1	Eickeler Markt Verkehrsberuhigung Satzungsgebiet, 1988 50 ha 1988	255,280	0,000	255,280
202.	Herne, Stadt Herne, Kreisfreie Stadt 165632 1	Wanne XIII Satzungsgebiet, 1986 159 ha 1986	1.495,017	0,000	1.495,017
203.	Herne, Stadt Herne, Kreisfreie Stadt 165632 1	Mitte XVI Satzungsgebiet, 1987 14,6 ha 1987	1.504,138	0,000	1.504,138

Bundesprogramm der Städtebauförderung
Programmbereich: Städtebauliche Sanierungs- und Entwicklungsmaßnahmen
Land: Nordrhein-Westfalen

Lfd. Nr.	Gemeinde-Ortsteil Kreis Einwohnerzahl 1 = Städtischer 2 = Ländlicher	Bezeichnung der Maßnahme Art des Gebietes (Förderung im Programmjahr) Gebietsgröße in ha Aufnahme in das Bundesprogramm	Finanzhilfe des Bundes bis einschl. 2009 1000 Euro	Finanzhilfe des Bundes Programmjahr 2010 1000 Euro	Finanzhilfe des Bundes insgesamt 1000 Euro
R u h e n d e Sanierungsmaßnahmen					
204.	Herne, Stadt Herne, Kreisfreie Stadt 165632 1	Altzechenbrache Mont-Cenis Untersuchungsgebiet, Satzungsgebiet, 1997-99 56 ha 1997	6.727,137	0,000	6.727,137
205.	Herten, Stadt Recklinghausen 62639 1	Innenstadt Satzungsgebiet, 1987, 90, 2001, 2004-2005, 2009 im LP seit 1962 27 ha 1987	4.932,518	0,000	4.932,518
206.	Herten, Stadt Recklinghausen 62639 1	Scherlebeck-Mitte Satzungsgebiet, 1986, 91 26 ha 1986	349,975	0,000	349,975
207.	Herten, Stadt Recklinghausen 62639 1	Historischer Ortskern Freiheit Westerholt Untersuchungsgebiet, 1991 0 ha 1991	103,792	0,000	103,792
208.	Herzogenrath, Stadt Aachen, Kreis 47412 2	Innenstadt Satzungsgebiet, 1986, 92 8,5 ha 1986	1.034,794	0,000	1.034,794
209.	Herzogenrath, Stadt Aachen, Kreis 47412 2	Industriebrache Satzungsgebiet 2006 30 ha 2006	479,000	0,000	479,000
210.	Herzogenrath, Stadt Aachen, Kreis 47412 2	Soers EUREGIONALE Untersuchungsgebiet 2007-2008 150 ha 2007	296,000	0,000	296,000

Bundesprogramm der Städtebauförderung
Programmbereich: Städtebauliche Sanierungs- und Entwicklungsmaßnahmen
Land: Nordrhein-Westfalen

Lfd. Nr.	Gemeinde-Ortsteil Kreis Einwohnerzahl 1 = Städtischer 2 = Ländlicher	Bezeichnung der Maßnahme Art des Gebietes (Förderung im Programmjahr) Gebietsgröße in ha Aufnahme in das Bundesprogramm	Finanzhilfe des Bundes bis einschl. 2009 1000 Euro	Finanzhilfe des Bundes Programmjahr 2010 1000 Euro	Finanzhilfe des Bundes insgesamt 1000 Euro
R u h e n d e Sanierungsmaßnahmen					
211.	Herzogenrath, Stadt Aachen, Kreis 47412 2	Wurmthal EUREGIONALE Untersuchungsgebiet 2007-2008 140 ha 2007	541,000	0,000	541,000
212.	Herzogenrath, Stadt Aachen, Kreis 47412 2	Bahnhofsgebäude/Bahnhofsumfeld Untersuchungsgebiet 2002 0 ha 2002	212,000	0,000	212,000
213.	Hilden, Stadt Mettmann 55551 2	Innenstadt Satzungsgebiet, 1986 33 ha 1986	1.604,575	0,000	1.604,575
214.	Holzwickede Unna 17264 1	Bahnhofsumfeld einschl. Brachfläche Fa. Wiederholt Eisenwerk Caroline Untersuchungsgebiet, 2001-2002, 2004-2006 50 ha 2001	1.443,750	0,000	1.443,750
215.	Horn-Bad Meinberg, Lippe 17795 2	Altstadt Horn Satzungsgebiet, 1986/92 26,6 ha 1986	2.143,231	0,000	2.143,231
216.	Hörstel, Stadt Steinfurt 19893 2	Kloster Gravenhorst Sanierungsgebiet, 2002, 2004-2005 10 ha 2002	1.506,000	0,000	1.506,000
217.	Hörstel, Stadt Steinfurt 19893 2	Ortskern Hörstel Untersuchungsgebiet, 1990 42 ha 1990	146,741	0,000	146,741

Bundesprogramm der Städtebauförderung
Programmbereich: Städtebauliche Sanierungs- und Entwicklungsmaßnahmen
Land: Nordrhein-Westfalen

Lfd. Nr.	Gemeinde-Ortsteil Kreis Einwohnerzahl 1 = Städtischer 2 = Ländlicher	Bezeichnung der Maßnahme Art des Gebietes (Förderung im Programmjahr) Gebietsgröße in ha Aufnahme in das Bundesprogramm	Finanzhilfe des Bundes bis einschl. 2009 1000 Euro	Finanzhilfe des Bundes Programmjahr 2010 1000 Euro	Finanzhilfe des Bundes insgesamt 1000 Euro
R u h e n d e Sanierungsmaßnahmen					
218.	Hörstel, Stadt Steinfurt 19893 2	Umbau/Erweiterung Heimathaus Satzungsgebiet 1991-94 0 ha 1991	151,342	0,000	151,342
219.	Hörstel, Stadt Steinfurt 19893 2	Südl. Ortslage Bevergern Satzungsgebiet, 1990 5,8 ha 1990	14,674	0,000	14,674
220.	Horstmar, Stadt Steinfurt 6519 2	Altstadt Satzungsgebiet, 1983-87, 91, im LP seit 1976 16,96 ha 1983	1.260,846	0,000	1.260,846
221.	Höxter, Stadt Höxter 31415 2	Historischer Stadtkern Satzungsgebiet, 1986-93, 2002, 2005-2009 44 ha 1986	4.022,740	0,000	4.022,740
222.	Hückelhoven, Stadt Heinsberg 39201 2	Stadtzentrum Untersuchungsgebiet, 1986 35,2 ha 1986	1.155,759	0,000	1.155,759
223.	Hückeswagen, Stadt Oberbergischer Kreis 15832 2	Hist. Stadtkern/Kölner Straße Untersuchungsgebiet, 1988 35 ha 1988	1.028,184	0,000	1.028,184
224.	Hünxe Wesel 13645 2	Ortskern Untersuchungsgebiet, 1986 0 ha 1986	213,025	0,000	213,025

Bundesprogramm der Städtebauförderung
Programmbereich: Städtebauliche Sanierungs- und Entwicklungsmaßnahmen
Land: Nordrhein-Westfalen

Lfd. Nr.	Gemeinde-Ortsteil Kreis Einwohnerzahl 1 = Städtischer 2 = Ländlicher	Bezeichnung der Maßnahme Art des Gebietes (Förderung im Programmjahr) Gebietsgröße in ha Aufnahme in das Bundesprogramm	Finanzhilfe des Bundes bis einschl. 2009 1000 Euro	Finanzhilfe des Bundes Programmjahr 2010 1000 Euro	Finanzhilfe des Bundes insgesamt 1000 Euro
R u h e n d e Sanierungsmaßnahmen					
225.	Inden Düren 6875 2	Maßnahmen infolge Braunkohlenabbau Untersuchungsgebiet, 1991 68 ha 1991	213,209	0,000	213,209
226.	Inden Düren 6875 2	Indeland EUREGIONALE Untersuchungsgebiet 2007-2008 40,5 ha 2007	1.321,000	0,000	1.321,000
227.	Iserlohn, Stadt Märkischer Kreis 95232 1	Südl. Innenstadt, Untersuchungsgebiet, 1986 15,62 ha 1986	1.197,446	0,000	1.197,446
228.	Iserlohn, Stadt Märkischer Kreis 95232 1	Innenstadt Sanierungsgebiet, 2001-2002, 2004-2006, 2009 55,4 ha 2001	1.244,276	0,000	1.244,276
229.	Isselburg, Stadt Borken 11236 2	WUV Hüttensiedlung Satzungsgebiet, 1990 2,6 ha 1990	222,923	0,000	222,923
230.	Issum Kleve 11898 2	Ortskern Issum Satzungsgebiet, 1990 158,4 ha 1990	511,241	0,000	511,241
231.	Jüchen Rhein-Kreis Neuss 22685 2	Ortsmitte Untersuchungsgebiet, 1989 2,1 ha 1989	681,654	0,000	681,654

Bundesprogramm der Städtebauförderung
Programmbereich: Städtebauliche Sanierungs- und Entwicklungsmaßnahmen
Land: Nordrhein-Westfalen

Lfd. Nr.	Gemeinde-Ortsteil Kreis Einwohnerzahl 1 = Städtischer 2 = Ländlicher	Bezeichnung der Maßnahme Art des Gebietes (Förderung im Programmjahr) Gebietsgröße in ha Aufnahme in das Bundesprogramm	Finanzhilfe des Bundes bis einschl. 2009 1000 Euro	Finanzhilfe des Bundes Programmjahr 2010 1000 Euro	Finanzhilfe des Bundes insgesamt 1000 Euro
R u h e n d e Sanierungsmaßnahmen					
232.	Jülich, Stadt Düren 33133 2	Stadtmitte Satzungsgebiet, 1986 10,7 ha 1986	4.520,517	0,000	4.520,517
233.	Jülich, Stadt Düren 33133 2	Overbach EUREGIONALE Untersuchungsgebiet 2007-2008 3,1 ha 2007	725,000	0,000	725,000
234.	Kaarst, Stadt Rhein-Kreis Neuss 41841 2	Mitte Satzungsgebiet, 1990 9 ha 1990	1.777,414	0,000	1.777,414
235.	Kalkar, Stadt Kleve 13950 2	Hist. Stadtkern Süd Satzungsgebiet, 1986/92 18 ha 1986	1.548,880	0,000	1.548,880
236.	Kalkar, Stadt Kleve 13950 2	Kalkar-Appeldorn Burg Boetzelaer Untersuchungsgebiet 2002 0 ha 2002	106,000	0,000	106,000
237.	Kamen, Stadt Unna 44803 1	Innenstadt Untersuchungsgebiet, 1986, 2005 87,6 ha 1986	4.856,717	0,000	4.856,717
238.	Kamp-Lintfort, Stadt Wesel 38724 2	Kamper Berg Satzungsgebiet, 1986 8,8 ha 1986	2.410,841	0,000	2.410,841

Bundesprogramm der Städtebauförderung
Programmbereich: Städtebauliche Sanierungs- und Entwicklungsmaßnahmen
Land: Nordrhein-Westfalen

Lfd. Nr.	Gemeinde-Ortsteil Kreis Einwohnerzahl 1 = Städtischer 2 = Ländlicher	Bezeichnung der Maßnahme Art des Gebietes (Förderung im Programmjahr) Gebietsgröße in ha Aufnahme in das Bundesprogramm	Finanzhilfe des Bundes bis einschl. 2009 1000 Euro	Finanzhilfe des Bundes Programmjahr 2010 1000 Euro	Finanzhilfe des Bundes insgesamt 1000 Euro
R u h e n d e Sanierungsmaßnahmen					
239.	Kamp-Lintfort, Stadt Wesel 38724 2	Altsiedlung I-IV, Satzungsgebiet einschl. Ersatz- u. Ergänzungsgebiet, 1983/86, im LP seit 1979 76 ha 1983	5.962,833	0,000	5.962,833
240.	Kempen, Stadt Viersen 36040 2	Altstadt Satzungsgebiet, 1972, im LP seit 1968 19 ha 1972	7.437,874	0,000	7.437,874
241.	Kerken Kleve 12746 2	Aldekerk/Nieukerk Satzungsgebiet, 1991/92 82,53 ha 1991	312,990	0,000	312,990
242.	Kerpen, Stadt Rhein-Erft-Kreis 64669 2	Bahnhof und Umfeld Sanierungsgebiet, 2002 10 ha 2002	340,000	0,000	340,000
243.	Kevelaer, Stadt Kleve 28251 2	Kevelaer Mitte Stadtkern Sanierungsgebiet, 1987-1992, 2007 110 ha 1987	2.332,474	0,000	2.332,474
244.	Kleve, Stadt Kleve 49392 2	Tiergarten Satzungsgebiet, 1990 34 ha 1990	1.418,983	0,000	1.418,983
245.	Köln, Stadt Köln, Kreisfreie Stadt 998105 1	Archäologische Zone Untersuchungsgebiet 2006 2,15 ha 2006	208,000	0,000	208,000

Bundesprogramm der Städtebauförderung
Programmbereich: Städtebauliche Sanierungs- und Entwicklungsmaßnahmen
Land: Nordrhein-Westfalen

Lfd. Nr.	Gemeinde-Ortsteil Kreis Einwohnerzahl 1 = Städtischer 2 = Ländlicher	Bezeichnung der Maßnahme Art des Gebietes (Förderung im Programmjahr) Gebietsgröße in ha Aufnahme in das Bundesprogramm	Finanzhilfe des Bundes bis einschl. 2009 1000 Euro	Finanzhilfe des Bundes Programmjahr 2010 1000 Euro	Finanzhilfe des Bundes insgesamt 1000 Euro
R u h e n d e Sanierungsmaßnahmen					
246.	Köln, Stadt Köln, Kreisfreie Stadt 998105 1	Eigelstein Sanierungsgebiet 1989, 2001-2002 9,5 ha 1989	1.911,999	0,000	1.911,999
247.	Köln, Stadt Köln, Kreisfreie Stadt 998105 1	Mülheim-Süd Satzungsgebiet 1999 0 ha 1999	382,958	0,000	382,958
248.	Köln, Stadt Köln, Kreisfreie Stadt 998105 1	Stadtteilzentrum Satzungsgebiet, 1982 48 ha 1982	11.122,976	0,000	11.122,976
249.	Köln, Stadt Köln, Kreisfreie Stadt 998105 1	Severinsviertel Satzungsgebiet, 1982/92, im LP seit 1972 42,4 ha 1982	9.017,022	0,000	9.017,022
250.	Köln, Stadt Köln, Kreisfreie Stadt 998105 1	Stadterneuerung III 16 Untersuchungsgebiete, 1988 0 ha 1988	5.432,476	0,000	5.432,476
251.	Köln, Stadt Köln, Kreisfreie Stadt 998105 1	Rheinterrassen/Tanzbrunnen Untersuchungsgebiet, 1990 4,12 ha 1990	1.697,383	0,000	1.697,383
252.	Köln, Stadt Köln, Kreisfreie Stadt 998105 1	Kalk-Post Satzungsgebiet, 1989-92, 95-97 19 ha 1989	1.330,628	0,000	1.330,628

Bundesprogramm der Städtebauförderung
Programmbereich: Städtebauliche Sanierungs- und Entwicklungsmaßnahmen
Land: Nordrhein-Westfalen

Lfd. Nr.	Gemeinde-Ortsteil Kreis Einwohnerzahl 1 = Städtischer 2 = Ländlicher	Bezeichnung der Maßnahme Art des Gebietes (Förderung im Programmjahr) Gebietsgröße in ha Aufnahme in das Bundesprogramm	Finanzhilfe des Bundes bis einschl. 2009 1000 Euro	Finanzhilfe des Bundes Programmjahr 2010 1000 Euro	Finanzhilfe des Bundes insgesamt 1000 Euro
R u h e n d e Sanierungsmaßnahmen					
253.	Köln, Stadt Köln, Kreisfreie Stadt 998105 1	Vingst-Höhenberg Satzungsgebiet, 1995-97 11,8 ha 1995	859,993	0,000	859,993
254.	Köln, Stadt Köln, Kreisfreie Stadt 998105 1	Neumarkt Untersuchungsgebiet 2005 2,8 ha 2005	1.892,000	0,000	1.892,000
255.	Köln, Stadt Köln, Kreisfreie Stadt 998105 1	Ehrenfeld/Bürgerzentrum Sanierungsgebiet, 1989, 2002 36 ha 1989	723,766	0,000	723,766
256.	Köln, Stadt Köln, Kreisfreie Stadt 998105 1	Bahnhofsvorplatz Untersuchungsgebiet 2001 250 ha 2001	243,375	0,000	243,375
257.	Köln, Stadt Köln, Kreisfreie Stadt 998105 1	Rheinboulevard / Deutz REGIONALE Untersuchungsgebiet 2007-2008 12 ha 2005	1.570,000	0,000	1.570,000
258.	Köln, Stadt Köln, Kreisfreie Stadt 998105 1	Kulturachse Altstadt 2001 0 ha 2001	365,062	0,000	365,062
259.	Königswinter, Stadt Rhein-Sieg-Kreis 40868 2	Altstadt einschl. Erweiterung Heimatmuseum Sanierungsgebiet 2005-2009 29 ha 2005	2.600,000	0,000	2.600,000

Bundesprogramm der Städtebauförderung
Programmbereich: Städtebauliche Sanierungs- und Entwicklungsmaßnahmen
Land: Nordrhein-Westfalen

Lfd. Nr.	Gemeinde-Ortsteil Kreis Einwohnerzahl 1 = Städtischer 2 = Ländlicher	Bezeichnung der Maßnahme Art des Gebietes (Förderung im Programmjahr) Gebietsgröße in ha Aufnahme in das Bundesprogramm	Finanzhilfe des Bundes bis einschl. 2009 1000 Euro	Finanzhilfe des Bundes Programmjahr 2010 1000 Euro	Finanzhilfe des Bundes insgesamt 1000 Euro
----------	--	---	--	--	---

R u h e n d e Sanierungsmaßnahmen

260.	Königswinter, Stadt Rhein-Sieg-Kreis 40868 2	Klosterlandschaft Heisterbach Oberdollendorf REGIONALE Untersuchungsgebiet 2007-2008 0 ha 2007	347,000	0,000	347,000
261.	Korschenbroich, Stadt Rhein-Kreis Neuss 33116 2	Hist. Ortskern Untersuchungsgebiet, 1991 20 ha 1991	106,509	0,000	106,509
262.	Krefeld, Stadt Krefeld, Kreisfreie Stadt 235414 1	Innenstadt Untersuchungsgebiet, 1990 39,1 ha 1990	979,016	0,000	979,016
263.	Krefeld, Stadt Krefeld, Kreisfreie Stadt 235414 1	EUROGA 2002 plus Landesgartenschau Historische Parkanlagen Untersuchungsgebiet 2001-2002 0 ha 2001	1.727,164	0,000	1.727,164
264.	Krefeld, Stadt Krefeld, Kreisfreie Stadt 235414 1	Hist. Stadtkern Linn Untersuchungsgebiet, 1991 33 ha 1991	708,921	0,000	708,921
265.	Krefeld, Stadt Krefeld, Kreisfreie Stadt 235414 1	Stephanstraße Satzungsgebiet, 1990 2 ha 1990	255,620	0,000	255,620
266.	Krefeld, Stadt Krefeld, Kreisfreie Stadt 235414 1	Süd-West-Stadt Satzungsgebiet, 1989 37 ha 1989	1.286,292	0,000	1.286,292

Bundesprogramm der Städtebauförderung
Programmbereich: Städtebauliche Sanierungs- und Entwicklungsmaßnahmen
Land: Nordrhein-Westfalen

Lfd. Nr.	Gemeinde-Ortsteil Kreis Einwohnerzahl 1 = Städtischer 2 = Ländlicher	Bezeichnung der Maßnahme Art des Gebietes (Förderung im Programmjahr) Gebietsgröße in ha Aufnahme in das Bundesprogramm	Finanzhilfe des Bundes bis einschl. 2009 1000 Euro	Finanzhilfe des Bundes Programmjahr 2010 1000 Euro	Finanzhilfe des Bundes insgesamt 1000 Euro
R u h e n d e Sanierungsmaßnahmen					
267.	Krefeld, Stadt Krefeld, Kreisfreie Stadt 235414 1	Gebiet Süd II Satzungsgebiet, 1986, im LP seit 1978 23,1 ha 1986	4.145,771	0,000	4.145,771
268.	Krefeld, Stadt Krefeld, Kreisfreie Stadt 235414 1	Linn 2, hist. Stadtkern Satzungsgebiet, 1990 0 ha 1990	259,881	0,000	259,881
269.	Krefeld, Stadt Krefeld, Kreisfreie Stadt 235414 1	Fischeln-Marienplatz Untersuchungsgebiet 2002 0 ha 2002	139,000	0,000	139,000
270.	Kreuztal, Stadt Siegen-Wittgenstein 31081 2	Dreslers Park Untersuchungsgebiet, 1990 7,09 ha 1990	650,486	0,000	650,486
271.	Lage, Stadt Lippe 35267 2	Industriemuseum Ziegelei Lage 2001 0 ha 2001	251,044	0,000	251,044
272.	Lage, Stadt Lippe 35267 2	Stadtmitte Untersuchungsgebiet, 1989 11,42 ha 1989	1.042,051	0,000	1.042,051
273.	Langerwehe Düren 14172 2	Ortskern, II. BA Untersuchungsgebiet, 1989 4,2 ha 1989	351,976	0,000	351,976

Bundesprogramm der Städtebauförderung
Programmbereich: Städtebauliche Sanierungs- und Entwicklungsmaßnahmen
Land: Nordrhein-Westfalen

Lfd. Nr.	Gemeinde-Ortsteil Kreis Einwohnerzahl 1 = Städtischer 2 = Ländlicher	Bezeichnung der Maßnahme Art des Gebietes (Förderung im Programmjahr) Gebietsgröße in ha Aufnahme in das Bundesprogramm	Finanzhilfe des Bundes bis einschl. 2009 1000 Euro	Finanzhilfe des Bundes des Bundes Programmjahr 2010 1000 Euro	Finanzhilfe des Bundes insgesamt 1000 Euro
R u h e n d e Sanierungsmaßnahmen					
274.	Lemgo, Stadt Lippe 41619 2	Historischer Stadtkern Sanierungsgebiet, 1972/81/89-92, 2002, 2007-2008 48,18 ha 1972	5.943,696	0,000	5.943,696
275.	Lengerich, Stadt Steinfurt 22315 1	Gempt-Gelände/W&H-Halle Sanierungsgebiet 2002-2005 4,46 ha 2002	1.500,000	0,000	1.500,000
276.	Lennestadt, Stadt Olpe 27238 2	Grevenbrück Untersuchungsgebiet 2007 5 ha 2007	159,000	0,000	159,000
277.	Leopoldshöhe Lippe 16216 2	Ortskern Sanierungsgebiet 2006-2008 13,4 ha 2006	911,000	0,000	911,000
278.	Leverkusen, Stadt Leverkusen, Kreisfreie 160593 1	Wuppermangelände Untersuchungsgebiet 2007-2008 44 ha 2007	531,000	0,000	531,000
279.	Leverkusen, Stadt Leverkusen, Kreisfreie 160593 1	Wuppermündung REGIONALE Untersuchungsgebiet 2007-2008 0 ha 2007	316,000	0,000	316,000
280.	Leverkusen, Stadt Leverkusen, Kreisfreie 160593 1	Wiesdorf-Süd Sanierungsgebiet, 2002-2005 52,9 ha 2002	1.841,000	0,000	1.841,000

Bundesprogramm der Städtebauförderung
Programmbereich: Städtebauliche Sanierungs- und Entwicklungsmaßnahmen
Land: Nordrhein-Westfalen

Lfd. Nr.	Gemeinde-Ortsteil Kreis Einwohnerzahl 1 = Städtischer 2 = Ländlicher	Bezeichnung der Maßnahme Art des Gebietes (Förderung im Programmjahr) Gebietsgröße in ha Aufnahme in das Bundesprogramm	Finanzhilfe des Bundes bis einschl. 2009 1000 Euro	Finanzhilfe des Bundes des Bundes Programmjahr 2010 1000 Euro	Finanzhilfe des Bundes insgesamt 1000 Euro
R u h e n d e Sanierungsmaßnahmen					
281.	Lichtenau, Stadt Paderborn 11021 2	Stadtkern Untersuchungsgebiet, 1988 12 ha 1988	815,511	0,000	815,511
282.	Lichtenau, Stadt Paderborn 11021 2	Dalheim / Kloster Untersuchungsgebiet 2005-2008 35 ha 2005	2.998,000	0,000	2.998,000
283.	Linnich, Stadt Düren 13632 2	Ortskern Untersuchungsgebiet, 1986 12,4 ha 1986	1.130,236	0,000	1.130,236
284.	Lippetal Soest 12307 2	WUV Lippborg Untersuchungsgebiet, 1987, 92 1,3 ha 1987	183,877	0,000	183,877
285.	Lippetal Soest 12307 2	Herzfeld Untersuchungsgebiet, 1987 2,2 ha 1987	259,225	0,000	259,225
286.	Lippstadt, Stadt Soest 66948 2	Historische Altstadt Sanierungsgebiet, 1986-1992, 2004-2008 135 ha 1986	4.566,330	0,000	4.566,330
287.	Löhne, Stadt Herford 40313 2	Stadtkern Satzungsgebiet, 1986-93, im LP seit 1979 33,4 ha 1986	2.168,900	0,000	2.168,900

Bundesprogramm der Städtebauförderung
Programmbereich: Städtebauliche Sanierungs- und Entwicklungsmaßnahmen
Land: Nordrhein-Westfalen

Lfd. Nr.	Gemeinde-Ortsteil Kreis Einwohnerzahl 1 = Städtischer 2 = Ländlicher	Bezeichnung der Maßnahme Art des Gebietes (Förderung im Programmjahr) Gebietsgröße in ha Aufnahme in das Bundesprogramm	Finanzhilfe des Bundes bis einschl. 2009 1000 Euro	Finanzhilfe des Bundes Programmjahr 2010 1000 Euro	Finanzhilfe des Bundes insgesamt 1000 Euro
R u h e n d e Sanierungsmaßnahmen					
288.	Lotte Steinfurt 13720 2	Ortsteil Büren Untersuchungsgebiet, 1989 0 ha 1989	119,131	0,000	119,131
289.	Lübbecke, Stadt Minden-Lübbecke 25885 2	Marktplatz Untersuchungsgebiet, 2005 2 ha 2005	200,000	0,000	200,000
290.	Lüdenscheid, Stadt Märkischer Kreis 75946 2	Bahnhofstr./Mathildenstr. Satzungsgebiet, 1988 10 ha 1988	607,315	0,000	607,315
291.	Lüdenscheid, Stadt Märkischer Kreis 75946 2	Kluse/Tinsberg/Worthöh Untersuchungsgebiet, 1987 32 ha 1987	858,005	0,000	858,005
292.	Lüdenscheid, Stadt Märkischer Kreis 75946 2	Weststraße/Friedrichstr. Untersuchungsgebiet, 1988 20 ha 1988	507,179	0,000	507,179
293.	Lüdinghausen, Stadt Coesfeld 24196 2	Altstadt nördl. Teil Satzungsgebiet, 1990 46,7 ha 1990	177,123	0,000	177,123
294.	Lügde, Stadt Lippe 10494 2	Historischer Stadtkern Satzungsgebiet, 1981 24 ha 1981	2.227,647	0,000	2.227,647

Bundesprogramm der Städtebauförderung
Programmbereich: Städtebauliche Sanierungs- und Entwicklungsmaßnahmen
Land: Nordrhein-Westfalen

Lfd. Nr.	Gemeinde-Ortsteil Kreis Einwohnerzahl 1 = Städtischer 2 = Ländlicher	Bezeichnung der Maßnahme Art des Gebietes (Förderung im Programmjahr) Gebietsgröße in ha Aufnahme in das Bundesprogramm	Finanzhilfe des Bundes bis einschl. 2009 1000 Euro	Finanzhilfe des Bundes Programmjahr 2010 1000 Euro	Finanzhilfe des Bundes insgesamt 1000 Euro
R u h e n d e Sanierungsmaßnahmen					
295.	Lünen, Stadt Unna 87783 1	Ortskern Gahmen-Süd Satzungsgebiet, 1986 42,3 ha 1986	828,804	0,000	828,804
296.	Lünen, Stadt Unna 87783 1	City Ost Untersuchungsgebiet, 1990 8,9 ha 1990	522,026	0,000	522,026
297.	Lünen, Stadt Unna 87783 1	Ziehtenstraße Untersuchungsgebiet, 1990 4,1 ha 1990	173,839	0,000	173,839
298.	Lünen, Stadt Unna 87783 1	Brambauer Untersuchungsgebiet, 1987/92 1.168 ha 1987	984,016	0,000	984,016
299.	Lünen, Stadt Unna 87783 1	SG "Die Mitte an der Lippe" Untersuchungsgebiet 2002 0 ha 2002	53,000	0,000	53,000
300.	Marl, Stadt Recklinghausen 88202 2	Ortskern Hüls Untersuchungsgebiet, 1990 6,15 ha 1990	50,260	0,000	50,260
301.	Marsberg, Stadt Hochsauerlandkreis 21076 2	Innenstadt-Marsberg Sanierungsgebiet, 1986/92, 2002, 2004-2005 12,9 ha 1986	1.214,132	0,000	1.214,132

Bundesprogramm der Städtebauförderung
Programmbereich: Städtebauliche Sanierungs- und Entwicklungsmaßnahmen
Land: Nordrhein-Westfalen

Lfd. Nr.	Gemeinde-Ortsteil Kreis Einwohnerzahl 1 = Städtischer 2 = Ländlicher	Bezeichnung der Maßnahme Art des Gebietes (Förderung im Programmjahr) Gebietsgröße in ha Aufnahme in das Bundesprogramm	Finanzhilfe des Bundes bis einschl. 2009 1000 Euro	Finanzhilfe des Bundes des Programmjahr 2010 1000 Euro	Finanzhilfe des Bundes insgesamt 1000 Euro
R u h e n d e Sanierungsmaßnahmen					
302.	Marsberg, Stadt Hochsauerlandkreis 21076 2	Kloster Bredelar Untersuchungsgebiet 2006 1,6 ha 2006	451,000	0,000	451,000
303.	Mechernich, Stadt Euskirchen 27230 2	Kommern, hist. Stadtkern Untersuchungsgebiet, 1990 20,6 ha 1990	575,033	0,000	575,033
304.	Medebach, Stadt Hochsauerlandkreis 7961 2	Kernstadt/Marktplatz Untersuchungsgebiet, 2002 10 ha 2002	186,000	0,000	186,000
305.	Meerbusch, Stadt Rhein-Kreis Neuss 54190 2	Osterath 1. BA Untersuchungsgebiet, 1992 49,1 ha 1992	85,207	0,000	85,207
306.	Menden (Sauerland), Märkischer Kreis 56078 2	Altstadt Menden Untersuchungsgebiet, 1987, 90, 91 15,7 ha 1987	319,628	0,000	319,628
307.	Merzenich Düren 9797 2	Ortskern Satzungsgebiet, 1986/92 39,4 ha 1986	858,730	0,000	858,730
308.	Metelen Steinfurt 6340 2	Altstadt Untersuchungsgebiet, 1990 0 ha 1990	400,189	0,000	400,189

Bundesprogramm der Städtebauförderung
Programmbereich: Städtebauliche Sanierungs- und Entwicklungsmaßnahmen
Land: Nordrhein-Westfalen

Lfd. Nr.	Gemeinde-Ortsteil Kreis Einwohnerzahl 1 = Städtischer 2 = Ländlicher	Bezeichnung der Maßnahme Art des Gebietes (Förderung im Programmjahr) Gebietsgröße in ha Aufnahme in das Bundesprogramm	Finanzhilfe des Bundes bis einschl. 2009 1000 Euro	Finanzhilfe des Bundes Programmjahr 2010 1000 Euro	Finanzhilfe des Bundes insgesamt 1000 Euro
R u h e n d e Sanierungsmaßnahmen					
309.	Mettmann, Stadt Mettmann 39374 1	Seibel Satzungsgebiet, 1994, im LP seit 1980 27,8 ha 1994	91,371	0,000	91,371
310.	Minden, Stadt Minden-Lübbecke 82400 2	Oberstadt, hist. Stadtkern und Pilotprojekt Satzungsgebiet, 1987/92, 2002 53,3 ha 1987	2.939,822	0,000	2.939,822
311.	Minden, Stadt Minden-Lübbecke 82400 1	Reaktivierung von Konversionsflächen, Gestaltung Simeonsplatz u.a. Untersuchungsgebiet 1999, 2002 0 ha 1999	1.523,531	0,000	1.523,531
312.	Moers, Stadt Wesel 105929 2	Bahnhof Moers Sanierungsmaßnahme 2007-2009 5,5 ha 2007	511,000	0,000	511,000
313.	Moers, Stadt Wesel 105929 2	Meerbeck- Hochstraße Teilbereiche I bis X Satzungsgebiet, 1983/92-95 im LP seit 1980 105 ha 1983	4.768,129	0,000	4.768,129
314.	Mönchengladbach, Mönchengladbach, 258251 1	EUROGA 2002 plus Schloß Wickrath Sanierungsgebiet 2001-2002 19 ha 2001	975,987	0,000	975,987

Bundesprogramm der Städtebauförderung
Programmbereich: Städtebauliche Sanierungs- und Entwicklungsmaßnahmen
Land: Nordrhein-Westfalen

Lfd. Nr.	Gemeinde-Ortsteil Kreis Einwohnerzahl 1 = Städtischer 2 = Ländlicher	Bezeichnung der Maßnahme Art des Gebietes (Förderung im Programmjahr) Gebietsgröße in ha Aufnahme in das Bundesprogramm	Finanzhilfe des Bundes bis einschl. 2009 1000 Euro	Finanzhilfe des Bundes Programmjahr 2010 1000 Euro	Finanzhilfe des Bundes insgesamt 1000 Euro
R u h e n d e Sanierungsmaßnahmen					
315.	Mönchengladbach, Mönchengladbach, 258251 1	Hindenburgstraße/Alter Markt SG Oberstadt Untersuchungsgebiet 2002, 2006 0 ha 2002	194,000	0,000	194,000
316.	Mönchengladbach, Mönchengladbach, 258251 1	Schloß Rheydt Untersuchungsgebiet 1990 27 ha 1990	1.729,775	0,000	1.729,775
317.	Mönchengladbach, Mönchengladbach, 258251 1	Mülfort, Römerbrunnen Untersuchungsgebiet 1991 37,3 ha 1991	264,117	0,000	264,117
318.	Mönchengladbach, Mönchengladbach, 258251 1	Zentrum Rheydt, Heyden, Westend, Holt Untersuchungsgebiete 1988 439,5 ha 1988	3.281,910	0,000	3.281,910
319.	Monheim am Rhein, Mettmann 43065 2	Altstadt Untersuchungsgebiet 1986 30,8 ha 1986	459,140	0,000	459,140
320.	Monschau, Stadt Aachen, Kreis 12809 2	Historischer Stadtkern Satzungsgebiet, 1988, 2005-2006 98 ha 1988	1.979,245	0,000	1.979,245
321.	Mülheim an der Ruhr, Mülheim an der Ruhr, 167471 1	Neugestaltung Innenstadt Ruhrpromenade/Hauptbahnhof Untersuchungsgebiet 1999, 2006-2007 11 ha 1999	1.480,912	0,000	1.480,912

Bundesprogramm der Städtebauförderung
Programmbereich: Städtebauliche Sanierungs- und Entwicklungsmaßnahmen
Land: Nordrhein-Westfalen

Lfd. Nr.	Gemeinde-Ortsteil Kreis Einwohnerzahl 1 = Städtischer 2 = Ländlicher	Bezeichnung der Maßnahme Art des Gebietes (Förderung im Programmjahr) Gebietsgröße in ha Aufnahme in das Bundesprogramm	Finanzhilfe des Bundes bis einschl. 2009 1000 Euro	Finanzhilfe des Bundes Programmjahr 2010 1000 Euro	Finanzhilfe des Bundes insgesamt 1000 Euro
R u h e n d e Sanierungsmaßnahmen					
322.	Mülheim an der Ruhr, Mülheim an der Ruhr, 167471 1	Styrum Süd-West Untersuchungsgebiet, 1986/89 270 ha 1986	2.473,766	0,000	2.473,766
323.	Mülheim an der Ruhr, Mülheim an der Ruhr, 167471 1	Umgestaltung Rathausplatz/ Marktplatz Untersuchungsgebiet, 1991 0 ha 1991	277,631	0,000	277,631
324.	Mülheim an der Ruhr, Mülheim an der Ruhr, 167471 1	Hauptbahnhof Untersuchungsgebiet 2005 11 ha 2005	190,000	0,000	190,000
325.	Münster, Stadt Münster, Kreisfreie 275543 1	Innenstadt Erneuerungsschwerpunkt Haupt- bahnhof, Westseite, Berliner Platz, Engelenschanze 2000-2002 0 ha 2000	961,885	0,000	961,885
326.	Münster, Stadt Münster, Kreisfreie 275543 1	Hauptbahnhof und Umfeld Untersuchungsgebiet 2007 45 ha 2007	400,000	0,000	400,000
327.	Münster, Stadt Münster, Kreisfreie 275543 1	Großsiedlung Kinderhaus 1. BA Satzungsgebiet, 1986 14 ha 1986	811,855	0,000	811,855
328.	Münster, Stadt Münster, Kreisfreie 275543 1	Hafen/Halle Münsterland Satzungsgebiet, 1998-2001 177 ha 1998	983,726	0,000	983,726

Bundesprogramm der Städtebauförderung
Programmbereich: Städtebauliche Sanierungs- und Entwicklungsmaßnahmen
Land: Nordrhein-Westfalen

Lfd. Nr.	Gemeinde-Ortsteil Kreis Einwohnerzahl 1 = Städtischer 2 = Ländlicher	Bezeichnung der Maßnahme Art des Gebietes (Förderung im Programmjahr) Gebietsgröße in ha Aufnahme in das Bundesprogramm	Finanzhilfe des Bundes bis einschl. 2009 1000 Euro	Finanzhilfe des Bundes des Bundes Programmjahr 2010 1000 Euro	Finanzhilfe des Bundes insgesamt 1000 Euro
R u h e n d e Sanierungsmaßnahmen					
329.	Münster, Stadt Münster, Kreisfreie 275543 1	Altstadt/Hauptbahnhof Untersuchungsgebiet, 1986 871 ha 1986	3.756,343	0,000	3.756,343
330.	Nachrodt-Wiblingwerde Märkischer Kreis 6790 2	Langenstück Satzungsgebiet, 1988 8 ha 1988	518,574	0,000	518,574
331.	Nettersheim Euskirchen 7771 2	Bahnhofsumfeld/Bahnhofsgebäude Untersuchungsgebiet 2002 0 ha 2002	121,000	0,000	121,000
332.	Nettersheim Euskirchen 7771 2	Ortsmitte Satzungsgebiet, 1987 15,96 ha 1987	290,978	0,000	290,978
333.	Neuenkirchen Steinfurt 13858 2	Innenstadt Untersuchungsgebiet, 1988 1,02 ha 1988	272,161	0,000	272,161
334.	Neuenrade, Stadt Märkischer Kreis 12145 2	Innenstadt/südlich der B 229 Untersuchungsgebiet, 2002 0,65 ha 2002	57,000	0,000	57,000
335.	Neuss, Stadt Rhein-Kreis Neuss 151280 1	Ortskern Erfttal Satzungsgebiet, 1989 50 ha 1989	943,114	0,000	943,114

Bundesprogramm der Städtebauförderung
Programmbereich: Städtebauliche Sanierungs- und Entwicklungsmaßnahmen
Land: Nordrhein-Westfalen

Lfd. Nr.	Gemeinde-Ortsteil Kreis Einwohnerzahl 1 = Städtischer 2 = Ländlicher	Bezeichnung der Maßnahme Art des Gebietes (Förderung im Programmjahr) Gebietsgröße in ha Aufnahme in das Bundesprogramm	Finanzhilfe des Bundes bis einschl. 2009 1000 Euro	Finanzhilfe des Bundes Programmjahr 2010 1000 Euro	Finanzhilfe des Bundes insgesamt 1000 Euro
R u h e n d e Sanierungsmaßnahmen					
336.	Neuss, Stadt Rhein-Kreis Neuss 151280 1	Südliche Furth Sanierungsgebiet 2007-2008 0 ha 2007	838,000	0,000	838,000
337.	Neuss, Stadt Rhein-Kreis Neuss 151280 1	Rheinpark Neuss EUROGA 2002 plus Untersuchungsgebiet, 2002 167 ha 2002	365,000	0,000	365,000
338.	Neuss, Stadt Rhein-Kreis Neuss 151280 1	Stadtkern Südwest Satzungsgebiet, 1986 12,4 ha 1986	3.026,102	0,000	3.026,102
339.	Neuss, Stadt Rhein-Kreis Neuss 151280 1	Umnutzung Schloss Dyck EUROGA 2002 plus Sanierungsgebiet, 2001-2005 56,1 ha 2001	4.577,808	0,000	4.577,808
340.	Nideggen, Stadt Düren 10716 2	Ortskern Untersuchungsgebiet, 1986 6 ha 1986	349,161	0,000	349,161
341.	Nieheim, Stadt Höxter 6621 2	Historischer Stadtkern Satzungsgebiet, 1987 9 ha 1987	907,364	0,000	907,364
342.	Nümbrecht Oberbergischer Kreis 17325 2	KV Oberberg. Kreis Schloß Homburg REGIONALE 2008 0 ha 2008	973,000	0,000	973,000

Bundesprogramm der Städtebauförderung
Programmbereich: Städtebauliche Sanierungs- und Entwicklungsmaßnahmen
Land: Nordrhein-Westfalen

Lfd. Nr.	Gemeinde-Ortsteil Kreis Einwohnerzahl 1 = Städtischer 2 = Ländlicher	Bezeichnung der Maßnahme Art des Gebietes (Förderung im Programmjahr) Gebietsgröße in ha Aufnahme in das Bundesprogramm	Finanzhilfe des Bundes bis einschl. 2009 1000 Euro	Finanzhilfe des Bundes Programmjahr 2010 1000 Euro	Finanzhilfe des Bundes insgesamt 1000 Euro
R u h e n d e Sanierungsmaßnahmen					
343.	Oberhausen, Stadt Oberhausen, Kreisfreie 214024 1	Brücktorviertel Untersuchungsgebiet, 1990 0 ha 1990	299,919	0,000	299,919
344.	Oberhausen, Stadt Oberhausen, Kreisfreie 214024 1	Alt-Oberhausen/Innenstadt Hauptbahnhof/IBA Untersuchungsgebiet, 1987-1999, 2001-2002 460 ha 1987	7.928,196	0,000	7.928,196
345.	Oberhausen, Stadt Oberhausen, Kreisfreie 214024 1	Altenberg-City-West II einschl. Museum Altenberg Satzungsgebiet, 1986-99 16,4 ha 1986	7.700,431	0,000	7.700,431
346.	Oberhausen, Stadt Oberhausen, Kreisfreie 214024 1	Osterfeld Untersuchungsgebiet, 1986 0 ha 1986	794,357	0,000	794,357
347.	Oberhausen, Stadt Oberhausen, Kreisfreie 214024 1	Ortskern Sterkrade Untersuchungsgebiet, 1986-95 0 ha 1986	3.058,142	0,000	3.058,142
348.	Oberhausen, Stadt Oberhausen, Kreisfreie 214024 1	Essener-Straße -IBA Satzungsgebiet, 1990-99 8 ha 1990	2.444,574	0,000	2.444,574
349.	Oberhausen, Stadt Oberhausen, Kreisfreie 214024 1	Zechengelände Altstadt Bereiche I und II Satzungsgebiet, 1980/82/92, 2004 54 ha 1980	6.637,361	0,000	6.637,361

Bundesprogramm der Städtebauförderung
Programmbereich: Städtebauliche Sanierungs- und Entwicklungsmaßnahmen
Land: Nordrhein-Westfalen

Lfd. Nr.	Gemeinde-Ortsteil Kreis Einwohnerzahl 1 = Städtischer 2 = Ländlicher	Bezeichnung der Maßnahme Art des Gebietes (Förderung im Programmjahr) Gebietsgröße in ha Aufnahme in das Bundesprogramm	Finanzhilfe des Bundes bis einschl. 2009 1000 Euro	Finanzhilfe des Bundes Programmjahr 2010 1000 Euro	Finanzhilfe des Bundes insgesamt 1000 Euro
R u h e n d e Sanierungsmaßnahmen					
350.	Ochtrup, Stadt Steinfurt 19437 1	Industriebrache "van Delden" Sanierungsgebiet 2001-2002, 2004 17 ha 2001	983,375	0,000	983,375
351.	Oelde, Stadt Warendorf 29456 2	Südliche Innenstadt Untersuchungsgebiet, 1990 0 ha 1990	311,888	0,000	311,888
352.	Olfen, Stadt Coesfeld 12236 2	Innenstadtkern Untersuchungsgebiet, 1986 108 ha 1986	1.036,247	0,000	1.036,247
353.	Olpe, Stadt Olpe 25496 2	Oberstadt Untersuchungsgebiet, 1989 11,2 ha 1989	684,161	0,000	684,161
354.	Olsberg, Stadt Hochsauerlandkreis 15223 2	Bahnhof Untersuchungsgebiet, 2005-2006 22 ha 2005	437,000	0,000	437,000
355.	Paderborn, Stadt Paderborn 145320 1	Schloß Neuhaus Satzungsgebiet, 1986 9,6 ha 1986	2.042,250	0,000	2.042,250
356.	Paderborn, Stadt Paderborn 145320 1	Bahnhof Untersuchungsgebiet, 2004-2005 241,6 ha 2004	529,000	0,000	529,000

Bundesprogramm der Städtebauförderung
Programmbereich: Städtebauliche Sanierungs- und Entwicklungsmaßnahmen
Land: Nordrhein-Westfalen

Lfd. Nr.	Gemeinde-Ortsteil Kreis Einwohnerzahl 1 = Städtischer 2 = Ländlicher	Bezeichnung der Maßnahme Art des Gebietes (Förderung im Programmjahr) Gebietsgröße in ha Aufnahme in das Bundesprogramm	Finanzhilfe des Bundes bis einschl. 2009 1000 Euro	Finanzhilfe des Bundes des Bundes Programmjahr 2010 1000 Euro	Finanzhilfe des Bundes insgesamt 1000 Euro
R u h e n d e Sanierungsmaßnahmen					
357.	Petershagen, Stadt Minden-Lübbecke 26027 2	Westfälisches Industriemuseum Glashütte Gernheim 2001 0 ha 2001	228,547	0,000	228,547
358.	Petershagen, Stadt Minden-Lübbecke 26027 2	Ortskern Untersuchungsgebiet, 2005 56,45 ha 2005	238,000	0,000	238,000
359.	Petershagen, Stadt Minden-Lübbecke 26027 2	Fischerstadt Untersuchungsgebiet 2006 12,58 ha 2006	380,000	0,000	380,000
360.	Plettenberg, Stadt Märkischer Kreis 26665 2	Bahnhofsumfeld Sanierungsgebiet 2007 0,45 ha 2007	210,000	0,000	210,000
361.	Recklinghausen, Stadt Recklinghausen 119050 1	Westl. Innenstadt einschl. Ergänzungsgebiet Satzungsgebiet, 1981, 2005, 2007 8,28 ha 1981	1.348,648	0,000	1.348,648
362.	Recklinghausen, Stadt Recklinghausen 119050 1	Recklinghausen Süd Untersuchungsgebiet: 1986/95 616,4 ha 1986	707,780	0,000	707,780
363.	Rees, Stadt Kleve 22432 2	Stadtkern Satzungsgebiet, 1988 24,3 ha 1988	1.040,233	0,000	1.040,233

Bundesprogramm der Städtebauförderung
Programmbereich: Städtebauliche Sanierungs- und Entwicklungsmaßnahmen
Land: Nordrhein-Westfalen

Lfd. Nr.	Gemeinde-Ortsteil Kreis Einwohnerzahl 1 = Städtischer 2 = Ländlicher	Bezeichnung der Maßnahme Art des Gebietes (Förderung im Programmjahr) Gebietsgröße in ha Aufnahme in das Bundesprogramm	Finanzhilfe des Bundes bis einschl. 2009 1000 Euro	Finanzhilfe des Bundes Programmjahr 2010 1000 Euro	Finanzhilfe des Bundes insgesamt 1000 Euro
R u h e n d e Sanierungsmaßnahmen					
364.	Reichshof Oberbergischer Kreis 19708 2	Ortskern Eckenhagen Satzungsgebiet, 1990 20,6 ha 1990	588,327	0,000	588,327
365.	Remscheid, Stadt Remscheid, Kreisfreie 111422 1	Brückenpark Müngsten Untersuchungsgebiet 2005 0 ha 2005	928,000	0,000	928,000
366.	Remscheid, Stadt Remscheid, Kreisfreie 111422 1	WUV Hasten Satzungsgebiet, 1988/90, 2002 66,6 ha 1988	1.016,507	0,000	1.016,507
367.	Remscheid, Stadt Remscheid, Kreisfreie 111422 1	Altstadt Historischer Stadtkern Lennep Sanierungsgebiet, 1977, 2007 12,5 ha 1977	2.624,383	0,000	2.624,383
368.	Remscheid, Stadt Remscheid, Kreisfreie 111422 1	Innenstadt Satzungsgebiet, 1987 88,9 ha 1987	539,831	0,000	539,831
369.	Remscheid, Stadt Remscheid, Kreisfreie 111422 1	Altstadt Lennep Satzungsgebiet, 1983-86, 89/90, 2002, 2005 12 ha 1983	4.831,262	0,000	4.831,262
370.	Remscheid, Stadt Remscheid, Kreisfreie 111422 1	Ortskern Lüttringhausen Untersuchungsgebiet, 1987, 92/95 50 ha 1987	734,466	0,000	734,466

Bundesprogramm der Städtebauförderung
Programmbereich: Städtebauliche Sanierungs- und Entwicklungsmaßnahmen
Land: Nordrhein-Westfalen

Lfd. Nr.	Gemeinde-Ortsteil Kreis Einwohnerzahl 1 = Städtischer 2 = Ländlicher	Bezeichnung der Maßnahme Art des Gebietes (Förderung im Programmjahr) Gebietsgröße in ha Aufnahme in das Bundesprogramm	Finanzhilfe des Bundes bis einschl. 2009 1000 Euro	Finanzhilfe des Bundes Programmjahr 2010 1000 Euro	Finanzhilfe des Bundes insgesamt 1000 Euro
R u h e n d e Sanierungsmaßnahmen					
371.	Rheda-Wiedenbrück, Gütersloh 46988 1	Rheda Bahnhof Untersuchungsgebiet 2001-2002 0 ha 2001	356,291	0,000	356,291
372.	Rheda-Wiedenbrück, Gütersloh 46988 2	Historischer Stadtkern Sanierungsgebiet 1987/92, 2002, 2005-2008 50,2 ha 1987	1.918,097	0,000	1.918,097
373.	Rhede, Stadt Borken 19424 1	Innenstadt Untersuchungsgebiet, 2005-2007 51 ha 2005	446,000	0,000	446,000
374.	Rheinberg, Stadt Wesel 31648 2	Großer Markt/Gelderstraße Satzungsgebiet, 1983, im LP seit 1978 6,9 ha 1983	1.906,753	0,000	1.906,753
375.	Rheinberg, Stadt Wesel 31648 1	Stadtkern Orsoy Untersuchungsgebiet, 1991 0 ha 1991	340,674	0,000	340,674
376.	Rheine, Stadt Steinfurt 76529 1	Östliche Innenstadt Satzungsgebiet, 1987-1990 7,05 ha 1987	2.158,163	0,000	2.158,163
377.	Rietberg, Stadt Gütersloh 28824 2	Historischer Stadtkern Sanierungsgebiet 1988/92, 2002, 2004, 2006-2009 14,1 ha 1988	2.656,519	0,000	2.656,519

Bundesprogramm der Städtebauförderung
Programmbereich: Städtebauliche Sanierungs- und Entwicklungsmaßnahmen
Land: Nordrhein-Westfalen

Lfd. Nr.	Gemeinde-Ortsteil Kreis Einwohnerzahl 1 = Städtischer 2 = Ländlicher	Bezeichnung der Maßnahme Art des Gebietes (Förderung im Programmjahr) Gebietsgröße in ha Aufnahme in das Bundesprogramm	Finanzhilfe des Bundes bis einschl. 2009 1000 Euro	Finanzhilfe des Bundes des Bundes Programmjahr 2010 1000 Euro	Finanzhilfe des Bundes insgesamt 1000 Euro
R u h e n d e Sanierungsmaßnahmen					
378.	Sassenberg, Stadt Warendorf 14266 2	Innenstadt Satzungsgebiet, 1986 13,2 ha 1986	343,348	0,000	343,348
379.	Schermbek Wesel 13746 2	Ortskern Untersuchungsgebiet, 1987 350 ha 1987	1.239,225	0,000	1.239,225
380.	Schieder-Schwalenberg, Lippe 8940 2	Historischer Stadtkern Schwalenberg Satzungsgebiet, 1988-93, 2007 bisher im LP 10,5 ha 1988	677,100	0,000	677,100
381.	Schieder-Schwalenberg, Lippe 8940 2	Domäne Schieder Satzungsgebiet, 1988 4,2 ha 1988	605,606	0,000	605,606
382.	Schleiden, Stadt Euskirchen 13425 2	Alte Schule Untersuchungsgebiet 2006 35,12 ha 2006	144,000	0,000	144,000
383.	Schleiden, Stadt Euskirchen 13425 2	Vogelsang EUREGIONALE Untersuchungsgebiet 2007 100 ha 2007	238,000	0,000	238,000
384.	Schleiden, Stadt Euskirchen 13425 2	Stadtmitte Untersuchungsgebiet, 1990 0 ha 1990	188,190	0,000	188,190

Bundesprogramm der Städtebauförderung
Programmbereich: Städtebauliche Sanierungs- und Entwicklungsmaßnahmen
Land: Nordrhein-Westfalen

Lfd. Nr.	Gemeinde-Ortsteil Kreis Einwohnerzahl 1 = Städtischer 2 = Ländlicher	Bezeichnung der Maßnahme Art des Gebietes (Förderung im Programmjahr) Gebietsgröße in ha Aufnahme in das Bundesprogramm	Finanzhilfe des Bundes bis einschl. 2009 1000 Euro	Finanzhilfe des Bundes Programmjahr 2010 1000 Euro	Finanzhilfe des Bundes insgesamt 1000 Euro
R u h e n d e Sanierungsmaßnahmen					
385.	Schloß Holte- Gütersloh 26109 1	Bahnhofsumfeld/Bahnhofsgebäude Untersuchungsgebiet 2002 0 ha 2002	170,000	0,000	170,000
386.	Schmallenberg, Stadt Hochsauerlandkreis 25533 2	Historischer Stadtkern Sanierungsgebiet 2001-2002 57,92 ha 2001	364,688	0,000	364,688
387.	Schmallenberg, Stadt Hochsauerlandkreis 25533 2	Altstadt Schmallenberg Satzungsgebiet, 1990 50,2 ha 1990	538,902	0,000	538,902
388.	Schöppingen Borken 8224 2	Künstlerdorf Satzungsgebiet, 1987 1,94 ha 1987	1.509,334	0,000	1.509,334
389.	Schwerte, Stadt Unna 48523 1	Innenstadt III. BA Satzungsgebiet, 1988 62,5 ha 1988	561,030	0,000	561,030
390.	Selm, Stadt Unna 27123 1	Ortskern Bork Untersuchungsgebiet, 1990 32,4 ha 1990	149,114	0,000	149,114
391.	Selm, Stadt Unna 27123 1	Zentrum Satzungsgebiet, 1987-91, 92 15,7 ha 1987	1.452,294	0,000	1.452,294

Bundesprogramm der Städtebauförderung
Programmbereich: Städtebauliche Sanierungs- und Entwicklungsmaßnahmen
Land: Nordrhein-Westfalen

Lfd. Nr.	Gemeinde-Ortsteil Kreis Einwohnerzahl 1 = Städtischer 2 = Ländlicher	Bezeichnung der Maßnahme Art des Gebietes (Förderung im Programmjahr) Gebietsgröße in ha Aufnahme in das Bundesprogramm	Finanzhilfe des Bundes bis einschl. 2009 1000 Euro	Finanzhilfe des Bundes Programmjahr 2010 1000 Euro	Finanzhilfe des Bundes insgesamt 1000 Euro
R u h e n d e Sanierungsmaßnahmen					
392.	Siegburg, Stadt Rhein-Sieg-Kreis 39654 1	Minoritenviertel Satzungsgebiet, 1990 0 ha 1990	213,038	0,000	213,038
393.	Siegburg, Stadt Rhein-Sieg-Kreis 39654 1	Europaplatz Bahnhofsvorplatz Untersuchungsgebiet 2001 0,43 ha 2001	435,109	0,000	435,109
394.	Siegen, Stadt Siegen-Wittgenstein 103984 1	Historische Altstadt Untersuchungsgebiet, 1984 11,49 ha 1986	1.536,011	0,000	1.536,011
395.	Siegen, Stadt Siegen-Wittgenstein 103984 1	Mitte Sanierungsgebiet 1989, 2002-2007 265 ha 1989	6.081,443	0,000	6.081,443
396.	Simmerath Aachen, Kreis 15622 1	Antoniusshof Sanierungsgebiet 2007 11 ha 2007	187,000	0,000	187,000
397.	Soest, Stadt Soest 48573 2	Historischer Stadtkern Satzungsgebiet, 1988, 2002, 2008 101 ha 1988	1.916,346	0,000	1.916,346
398.	Soest, Stadt Soest 48573 2	Nördliche Innenstadt I Satzungsgebiet, 1978-84, 89 7,6 ha 1978	1.941,887	0,000	1.941,887

Bundesprogramm der Städtebauförderung
Programmbereich: Städtebauliche Sanierungs- und Entwicklungsmaßnahmen
Land: Nordrhein-Westfalen

Lfd. Nr.	Gemeinde-Ortsteil Kreis Einwohnerzahl 1 = Städtischer 2 = Ländlicher	Bezeichnung der Maßnahme Art des Gebietes (Förderung im Programmjahr) Gebietsgröße in ha Aufnahme in das Bundesprogramm	Finanzhilfe des Bundes bis einschl. 2009 1000 Euro	Finanzhilfe des Bundes Programmjahr 2010 1000 Euro	Finanzhilfe des Bundes insgesamt 1000 Euro
R u h e n d e Sanierungsmaßnahmen					
399.	Soest, Stadt Soest 48573 2	Bahnhofsbereich Sanierungsgebiet, 2005-2007 18,97 ha 2005	618,000	0,000	618,000
400.	Soest, Stadt Soest 48573 1	Nörtl. Innenstadt/Alte Wieseschule Satzungsgebiet, 1990 0 ha 1990	398,296	0,000	398,296
401.	Solingen, Stadt Solingen, Kreisfreie 160992 1	Rheinisches Industrie- museum Solingen Satzungsgebiet 1999 0 ha 1999	1.953,646	0,000	1.953,646
402.	Solingen, Stadt Solingen, Kreisfreie 160992 1	Gebiet Wald Blöcke I-VIII Satzungsgebiet, 1978/81/85 12,5 ha 1978	3.192,010	0,000	3.192,010
403.	Solingen, Stadt Solingen, Kreisfreie 160992 1	Nordstadt Untersuchungsgebiet, 1986 38,8 ha 1986	857,445	0,000	857,445
404.	Solingen, Stadt Solingen, Kreisfreie 160992 1	Hist. Ortskern Untersuchungsgebiet, 1986-87 ,91 21,9 ha 1986	2.996,988	0,000	2.996,988
405.	Solingen, Stadt Solingen, Kreisfreie 160992 1	Stadtteilkern Ohligs, Bereiche I und II Satzungsgebiet, 1983, im LP seit 1979 0 ha 1983	2.815,561	0,000	2.815,561

Bundesprogramm der Städtebauförderung
Programmbereich: Städtebauliche Sanierungs- und Entwicklungsmaßnahmen
Land: Nordrhein-Westfalen

Lfd. Nr.	Gemeinde-Ortsteil Kreis Einwohnerzahl 1 = Städtischer 2 = Ländlicher	Bezeichnung der Maßnahme Art des Gebietes (Förderung im Programmjahr) Gebietsgröße in ha Aufnahme in das Bundesprogramm	Finanzhilfe des Bundes bis einschl. 2009 1000 Euro	Finanzhilfe des Bundes des Bundes Programmjahr 2010 1000 Euro	Finanzhilfe des Bundes insgesamt 1000 Euro
R u h e n d e Sanierungsmaßnahmen					
406.	Sonsbeck Wesel 8586 2	Ortskern Sonsbeck Satzungsgebiet, 1990 30 ha 1990	568,045	0,000	568,045
407.	Steinfurt, Stadt Steinfurt 34085 2	Innenstadt Borghorst Untersuchungsgebiet, 1989 4 ha 1989	213,209	0,000	213,209
408.	Steinfurt, Stadt Steinfurt 34085 2	Historischer Stadtkern Burgsteinfurt II Untersuchungsgebiet, 1988/92 21,7 ha 1988	1.975,391	0,000	1.975,391
409.	Stolberg (Rhld.), Stadt Aachen, Kreis 58294 1	Ortskern Unterstolberg Satzungsgebiet, 1986 25,2 ha 1986	2.114,409	0,000	2.114,409
410.	Stolberg (Rhld.), Stadt Aachen, Kreis 58294 1	Hist. Stadtkern Oberstolberg Satzungsgebiet, 1983/92 33,3 ha 1983	2.318,658	0,000	2.318,658
411.	Stolberg (Rhld.), Stadt Aachen, Kreis 58294 1	Alte Zinkhütte-Zinkhütter Hof Untersuchungsgebiet 2006-2007, 2009 1,8 ha 2006	1.213,000	0,000	1.213,000
412.	Straelen, Stadt Kleve 15460 2	Straelen-Ost Satzungsgebiet, 1987/90, im LP seit 1982 3,87 ha 1987	1.074,997	0,000	1.074,997

Bundesprogramm der Städtebauförderung
Programmbereich: Städtebauliche Sanierungs- und Entwicklungsmaßnahmen
Land: Nordrhein-Westfalen

Lfd. Nr.	Gemeinde-Ortsteil Kreis Einwohnerzahl 1 = Städtischer 2 = Ländlicher	Bezeichnung der Maßnahme Art des Gebietes (Förderung im Programmjahr) Gebietsgröße in ha Aufnahme in das Bundesprogramm	Finanzhilfe des Bundes bis einschl. 2009 1000 Euro	Finanzhilfe des Bundes Programmjahr 2010 1000 Euro	Finanzhilfe des Bundes insgesamt 1000 Euro
R u h e n d e Sanierungsmaßnahmen					
413.	Sundern (Sauerland), Hochsauerlandkreis 28884 2	Langscheid Sorpepromenade Untersuchungsgebiet 2007-2009 2,5 ha 2007	890,000	0,000	890,000
414.	Sundern (Sauerland), Hochsauerlandkreis 28884 2	Brache Schmacke Untersuchungsgebiet 2006 5,2 ha 2006	250,000	0,000	250,000
415.	Sundern (Sauerland), Hochsauerlandkreis 28884 2	Stadtkern Satzungsgebiet, 1983, im LP seit 1974 22,26 ha 1983	1.934,728	0,000	1.934,728
416.	Tecklenburg, Stadt Steinfurt 9225 1	Historischer Stadtkern Untersuchungsgebiet, 1986, 2002 21,7 ha 1986	761,534	0,000	761,534
417.	Troisdorf, Stadt Rhein-Sieg-Kreis 75150 2	Mendener-/Lahnstraße Untersuchungsgebiet, 1990 0 ha 1990	364,210	0,000	364,210
418.	Übach-Palenberg Heinsberg 24837 2	Ortskern Übach Satzungsgebiet, 1983, im LP seit 1979 17 ha 1983	3.781,489	0,000	3.781,489
419.	Übach-Palenberg Heinsberg 24837 2	Wurmtal EUREGIONALE Untersuchungsgebiet 2007-2008 218 ha 2007	374,000	0,000	374,000

Bundesprogramm der Städtebauförderung
Programmbereich: Städtebauliche Sanierungs- und Entwicklungsmaßnahmen
Land: Nordrhein-Westfalen

Lfd. Nr.	Gemeinde-Ortsteil Kreis Einwohnerzahl 1 = Städtischer 2 = Ländlicher	Bezeichnung der Maßnahme Art des Gebietes (Förderung im Programmjahr) Gebietsgröße in ha Aufnahme in das Bundesprogramm	Finanzhilfe des Bundes bis einschl. 2009 1000 Euro	Finanzhilfe des Bundes des Bundes Programmjahr 2010 1000 Euro	Finanzhilfe des Bundes insgesamt 1000 Euro
R u h e n d e Sanierungsmaßnahmen					
420.	Übach-Palenberg Heinsberg 24837 2	Waschkaue Untersuchungsgebiet 2002 0 ha 2002	234,000	0,000	234,000
421.	Unna, Stadt Unna 66652 1	Westliche Innenstadt/ Lindenbrauerei Sanierungsgebiet 1986/92, 2001-02, 04-05 14 ha 1986	3.139,514	0,000	3.139,514
422.	Velbert, Stadt Mettmann 84633 1	Hist. Stadtkern Langenberg Satzungsgebiet, 1983/92, im LP seit 1971 25,6 ha 1983	5.160,524	0,000	5.160,524
423.	Velbert, Stadt Mettmann 84633 1	Verkehrsberuhigung Untersuchungsgebiet, 1990 17,5 ha 1990	259,414	0,000	259,414
424.	Velbert, Stadt Mettmann 84633 2	Velbert-Mitte II Satzungsgebiet, 1990 48,5 ha 1990	412,773	0,000	412,773
425.	Velen Borken 12976 2	Ortskern Untersuchungsgebiet 2007 44,7 ha 2007	157,000	0,000	157,000
426.	Viersen, Stadt Viersen 75475 2	Altstadt Dülken Untersuchungsgebiet, 1990 0 ha 1990	156,780	0,000	156,780

Bundesprogramm der Städtebauförderung
Programmbereich: Städtebauliche Sanierungs- und Entwicklungsmaßnahmen
Land: Nordrhein-Westfalen

Lfd. Nr.	Gemeinde-Ortsteil Kreis Einwohnerzahl 1 = Städtischer 2 = Ländlicher	Bezeichnung der Maßnahme Art des Gebietes (Förderung im Programmjahr) Gebietsgröße in ha Aufnahme in das Bundesprogramm	Finanzhilfe des Bundes bis einschl. 2009 1000 Euro	Finanzhilfe des Bundes Programmjahr 2010 1000 Euro	Finanzhilfe des Bundes insgesamt 1000 Euro
R u h e n d e Sanierungsmaßnahmen					
427.	Voerde (Niederrhein), Wesel 37668 2	WUV Friedrichsfeld Untersuchungsgebiet, 1990 0 ha 1990	298,735	0,000	298,735
428.	Voerde (Niederrhein), Wesel 37668 2	Stadtkern Untersuchungsgebiet, 1986 181,5 ha 1986	550,661	0,000	550,661
429.	Wachtendonk Kleve 7829 2	Ortskern Satzungsgebiet, 1986 20 ha 1986	1.689,866	0,000	1.689,866
430.	Waltrop, Stadt Recklinghausen 29837 2	Velsenstraße Untersuchungsgebiet, 1986 30 ha 1986	55,220	0,000	55,220
431.	Waltrop, Stadt Recklinghausen 29837 2	Westf. Industriemuseum Schiffshebewerk Henrichenburg 2001 0 ha 2001	189,178	0,000	189,178
432.	Waltrop, Stadt Recklinghausen 29837 1	Innenstadt Satzungsgebiet, 1986/90, 2002 31,7 ha 1986	1.350,809	0,000	1.350,809
433.	Warburg, Stadt Höxter 23611 2	Neustadt Satzungsgebiet, 1981 14,6 ha 1981	2.296,738	0,000	2.296,738

Bundesprogramm der Städtebauförderung
Programmbereich: Städtebauliche Sanierungs- und Entwicklungsmaßnahmen
Land: Nordrhein-Westfalen

Lfd. Nr.	Gemeinde-Ortsteil Kreis Einwohnerzahl 1 = Städtischer 2 = Ländlicher	Bezeichnung der Maßnahme Art des Gebietes (Förderung im Programmjahr) Gebietsgröße in ha Aufnahme in das Bundesprogramm	Finanzhilfe des Bundes bis einschl. 2009 1000 Euro	Finanzhilfe des Bundes des Bundes Programmjahr 2010 1000 Euro	Finanzhilfe des Bundes insgesamt 1000 Euro
R u h e n d e Sanierungsmaßnahmen					
434.	Warburg, Stadt Höxter 23611 2	Hist. Stadtkern Untersuchungsgebiet, 1987, 2006-2008 20 ha 1987	2.276,077	0,000	2.276,077
435.	Warendorf, Stadt Warendorf 38201 2	Historischer Stadtkern/ Theater am Wall Satzungsgebiet, 1990-94, 2001-2002 42,3 ha 1990	854,175	0,000	854,175
436.	Werl, Stadt Soest 31782 2	Historische Altstadt Untersuchungsgebiet, 1986 34,65 ha 1986	1.010,824	0,000	1.010,824
437.	Werne, Stadt Unna 29994 1	Bahnhofsvorplatz Untersuchungsgebiet 2002 0 ha 2002	100,000	0,000	100,000
438.	Wesel, Stadt Wesel 60958 1	Ortskern Büberich Untersuchungsgebiet, 1987 16,9 ha 1987	312,087	0,000	312,087
439.	Wesel, Stadt Wesel 60958 1	Innenstadt Satzungsgebiet, 1986/92 164 ha 1986	5.701,907	0,000	5.701,907
440.	Wesel, Stadt Wesel 60958 1	Neuer Bahnhof/Bahnhofsvorplatz Untersuchungsgebiet 2002, 2005 4,5 ha 2002	310,000	0,000	310,000

Bundesprogramm der Städtebauförderung
Programmbereich: Städtebauliche Sanierungs- und Entwicklungsmaßnahmen
Land: Nordrhein-Westfalen

Lfd. Nr.	Gemeinde-Ortsteil Kreis Einwohnerzahl 1 = Städtischer 2 = Ländlicher	Bezeichnung der Maßnahme Art des Gebietes (Förderung im Programmjahr) Gebietsgröße in ha Aufnahme in das Bundesprogramm	Finanzhilfe des Bundes bis einschl. 2009 1000 Euro	Finanzhilfe des Bundes des Bundes Programmjahr 2010 1000 Euro	Finanzhilfe des Bundes insgesamt 1000 Euro
R u h e n d e Sanierungsmaßnahmen					
441.	Wesseling, Stadt Rhein-Erft-Kreis 35144 1	Innenstadt REGIONALE Untersuchungsgebiet 2007-2009 93 ha 2007	1.005,000	0,000	1.005,000
442.	Wetter (Ruhr), Stadt Ennepe-Ruhr-Kreis 28221 1	Volmarstein Dorf Untersuchungsgebiet, 1986 15,28 ha 1986	519,217	0,000	519,217
443.	Wetter (Ruhr), Stadt Ennepe-Ruhr-Kreis 28221 1	Alt-Wetter Untersuchungsgebiet, 1990/92, 2006 5 ha 1990	549,714	0,000	549,714
444.	Wiehl, Stadt Oberbergischer Kreis 25709 2	Ortskern II.- IV.BA Satzungsgebiet, 1987, 92 1,55 ha 1987	329,870	0,000	329,870
445.	Willebadessen, Stadt Höxter 8590 2	Stadtkern, 3. BA Sanierungsgebiet 2007-2008 0 ha 2007	218,000	0,000	218,000
446.	Winterberg, Stadt Hochsauerlandkreis 13770 2	Kernstadt Satzungsgebiet, 1983-85, 2007 im LP seit 1982 14 ha 1983	1.270,105	0,000	1.270,105
447.	Wipperfürth, Stadt Oberbergischer Kreis 23317 2	Alte Drahtzieherei Untersuchungsgebiet 2005 0 ha 2005	465,000	0,000	465,000

Bundesprogramm der Städtebauförderung
Programmbereich: Städtebauliche Sanierungs- und Entwicklungsmaßnahmen
Land: Nordrhein-Westfalen

Lfd. Nr.	Gemeinde-Ortsteil Kreis Einwohnerzahl 1 = Städtischer 2 = Ländlicher	Bezeichnung der Maßnahme Art des Gebietes (Förderung im Programmjahr) Gebietsgröße in ha Aufnahme in das Bundesprogramm	Finanzhilfe des Bundes bis einschl. 2009 1000 Euro	Finanzhilfe des Bundes Programmjahr 2010 1000 Euro	Finanzhilfe des Bundes insgesamt 1000 Euro
R u h e n d e Sanierungsmaßnahmen					
448.	Wipperfürth, Stadt Oberbergischer Kreis 23317 2	Innenstadt Untersuchungsgebiet, 1986 17,3 ha 1986	686,376	0,000	686,376
449.	Wipperfürth, Stadt Oberbergischer Kreis 23317 2	Innenstadt-Radium Sanierungsgebiet 2001-2007 0 ha 2001	298,291	0,000	298,291
450.	Witten, Stadt Ennepe-Ruhr-Kreis 98601 1	Westf. Industriemuseum "Zeche Nachtigall" 2001 0 ha 2001	71,581	0,000	71,581
451.	Witten, Stadt Ennepe-Ruhr-Kreis 98601 1	Bahnhof/Stadtplatz Untersuchungsgebiet, 2002 0,34 ha 2002	104,000	0,000	104,000
452.	Witten, Stadt Ennepe-Ruhr-Kreis 98601 1	WUV I/II Untersuchungsgebiet, 1988 267 ha 1988	4.975,008	0,000	4.975,008
453.	Wuppertal, Stadt Wuppertal, Kreisfreie 351050 1	Berliner Platz und Stennertplatz Satzungsgebiet, 1991 0 ha 1991	709,193	0,000	709,193
454.	Wuppertal, Stadt Wuppertal, Kreisfreie 351050 1	Ortskern Linhardplatz Untersuchungsgebiet, 1991 0,6 ha 1991	579,409	0,000	579,409

Bundesprogramm der Städtebauförderung
Programmbereich: Städtebauliche Sanierungs- und Entwicklungsmaßnahmen
Land: Nordrhein-Westfalen

Lfd. Nr.	Gemeinde-Ortsteil Kreis Einwohnerzahl 1 = Städtischer 2 = Ländlicher	Bezeichnung der Maßnahme Art des Gebietes (Förderung im Programmjahr) Gebietsgröße in ha Aufnahme in das Bundesprogramm	Finanzhilfe des Bundes bis einschl. 2009 1000 Euro	Finanzhilfe des Bundes Programmjahr 2010 1000 Euro	Finanzhilfe des Bundes insgesamt 1000 Euro
R u h e n d e Sanierungsmaßnahmen					
455.	Wuppertal, Stadt Wuppertal, Kreisfreie 351050 1	Elberfeld Innenstadt, Hofaue Sanierungsgebiet, 1987, 90, 2002, 2004-07 15 ha 1987	7.041,763	0,000	7.041,763
456.	Wuppertal, Stadt Wuppertal, Kreisfreie 351050 1	Elberfeld Nord I und II Satzungsgebiet, einschl. U.-Gebiet Nordstadt 1975/81-85, 90 10,95 ha 1975	6.206,294	0,000	6.206,294
457.	Wuppertal, Stadt Wuppertal, Kreisfreie 351050 1	Barmen/Alter Markt Sanierungsgebiet, 2002, 2004-2006 59 ha 2002	2.290,000	0,000	2.290,000
458.	Wuppertal, Stadt Wuppertal, Kreisfreie 351050 1	Zoo/Stadion Untersuchungsgebiet 2006-2007 38,3 ha 2006	1.896,000	0,000	1.896,000
459.	Wuppertal, Stadt Wuppertal, Kreisfreie 351050 1	Talachse Kulturachse Barmen Sanierungsgebiet 2007-2008 120 ha 2007	726,000	0,000	726,000
460.	Wuppertal, Stadt Wuppertal, Kreisfreie 351050 1	Unterbarmen/Bereich Loh Sanierungsgebiet 2002 0 ha 2002	85,000	0,000	85,000
461.	Würselen, Stadt Aachen, Kreis 37611 2	Innenstadt EUREGIONALE Untersuchungsgebiet, 2005-2008 129,2 ha 2005	1.244,000	0,000	1.244,000

Bundesprogramm der Städtebauförderung
Programmbereich: Städtebauliche Sanierungs- und Entwicklungsmaßnahmen
Land: Nordrhein-Westfalen

Lfd. Nr.	Gemeinde-Ortsteil Kreis Einwohnerzahl 1 = Städtischer 2 = Ländlicher	Bezeichnung der Maßnahme Art des Gebietes (Förderung im Programmjahr) Gebietsgröße in ha Aufnahme in das Bundesprogramm	Finanzhilfe des Bundes bis einschl. 2009 1000 Euro	Finanzhilfe des Bundes Programmjahr 2010 1000 Euro	Finanzhilfe des Bundes insgesamt 1000 Euro
R u h e n d e Sanierungsmaßnahmen					
462.	Würselen, Stadt Aachen, Kreis 37611 2	Wurmtal Untersuchungsgebiet 2007 39,15 ha 2007	104,000	0,000	104,000
463.	Würselen, Stadt Aachen, Kreis 37611 2	Morsbach-West u. Erw. Ost Satzungsgebiet, 1981-88, 91 13,6 ha 1981	2.514,396	0,000	2.514,396
464.	Xanten, Stadt Wesel 21536 2	Innenstadt / Stiftsimmunität Sanierungsgebiet 2006-2007 0 ha 2006	477,000	0,000	477,000
465.	Xanten, Stadt Wesel 21536 2	Stadtkern Untersuchungsgebiet, 1990 24,57 ha 1990	230,068	0,000	230,068
466.	Zülpich, Stadt Euskirchen 20027 2	Stadtkern Satzungsgebiet, 1987 5,8 ha 1987	154,209	0,000	154,209
467.	Zülpich, Stadt Euskirchen 20027 2	Mühlenberg, Römische Thermenanlage/Probstei EUREGIONALE Sanierungsgebiet 2001-2002, 2007-2008 5,3 ha 2001	768,283	0,000	768,283
R u h e n d e Sanierungsmaßnahmen					
Summe Sanierung			Anzahl: 467	751.304,937	0,000 751.304,937

Bundesprogramm der Städtebauförderung
Programmbereich: Städtebauliche Sanierungs- und Entwicklungsmaßnahmen
Land: Nordrhein-Westfalen

Lfd. Nr.	Gemeinde-Ortsteil Kreis Einwohnerzahl 1 = Städtischer 2 = Ländlicher	Bezeichnung der Maßnahme Art des Gebietes (Förderung im Programmjahr) Gebietsgröße in ha Aufnahme in das Bundesprogramm	Finanzhilfe des Bundes bis einschl. 2009 1000 Euro	Finanzhilfe des Bundes Programmjahr 2010 1000 Euro	Finanzhilfe des Bundes insgesamt 1000 Euro
R u h e n d e Entwicklungsmaßnahmen					
1.	Bocholt, Stadt Borken 73279 2	Bocholt-West Entwicklungsbereich, 1997-98 43 ha 1997	439,200	0,000	439,200
2.	Essen, Stadt Essen, Kreisfreie Stadt 576259 1	Friedrich-Ebert-Straße Untersuchungsgebiet 1999-2001 13 ha 1999	212,697	0,000	212,697
3.	Frechen, Stadt Rhein-Erft-Kreis 49752 2	Grube Carl Untersuchungsgebiet 2001 11 ha 2001	710,184	0,000	710,184
4.	Gelsenkirchen, Stadt Gelsenkirchen, 259744 1	Östliche Innenstadt Margarthe-Zingler-Platz Sanierungsgebiet 2001-2002 0 ha 2001	419,557	0,000	419,557
5.	Gummersbach, Stadt Oberbergischer Kreis 51545 2	Steinmüller Gelände Entwicklungsgebiet 2005 22,1 ha 2005	143,000	0,000	143,000
6.	Hennef (Sieg), Stadt Rhein-Sieg-Kreis 45875 2	Hennef-Mitte Entwicklungsgebiet 1999-2002, 2004 15 ha 1999	1.068,025	0,000	1.068,025
7.	Jüchen Rhein-Kreis Neuss 22685 2	Umsiedlungsstandorte Otzenrath/Spenrath und Holz 2002 0 ha 2002	212,000	0,000	212,000

Bundesprogramm der Städtebauförderung
Programmbereich: Städtebauliche Sanierungs- und Entwicklungsmaßnahmen
Land: Nordrhein-Westfalen

Lfd. Nr.	Gemeinde-Ortsteil Kreis Einwohnerzahl 1 = Städtischer 2 = Ländlicher	Bezeichnung der Maßnahme Art des Gebietes (Förderung im Programmjahr) Gebietsgröße in ha Aufnahme in das Bundesprogramm	Finanzhilfe des Bundes bis einschl. 2009 1000 Euro	Finanzhilfe des Bundes Programmjahr 2010 1000 Euro	Finanzhilfe des Bundes insgesamt 1000 Euro
R u h e n d e Entwicklungsmaßnahmen					
8.	Jüchen Rhein-Kreis Neuss 22685 2	Schloss Dyck Sanierungsgebiet 2007-2008 56,1 ha 2007	433,000	0,000	433,000
9.	Kerpen, Stadt Rhein-Erft-Kreis 64669 2	Kerpen-Sindorf, Vogelrutherfeld Entwicklungsgebiet 1999-2002 83 ha 1999	1.238,812	0,000	1.238,812
10.	Köln, Stadt Köln, Kreisfreie Stadt 998105 1	Neue Stadt Entwicklungsbereich It VO, 1972-85/92-97 einschl. Nachbesserungsmaßn. 1986 365,5 ha 1972	14.254,733	0,000	14.254,733
11.	Lohmar, Stadt Rhein-Sieg-Kreis 31150 2	Aggerbogen Untersuchungsgebiet 2007 0 ha 2007	307,000	0,000	307,000
12.	Lohmar, Stadt Rhein-Sieg-Kreis 31150 2	Zentrum Entwicklungsgebiet 2006 0 ha 2006	238,000	0,000	238,000
13.	Marl, Stadt Recklinghausen 88202 2	Stadtmitte Marl Entwicklungsber. lt. VO Entwicklungsgebiet 1991/92-97, 2001-02, 06, 08 24 ha 1991	4.380,791	0,000	4.380,791
14.	Meckenheim, Stadt Rhein-Sieg-Kreis 24282 1	Merler Keil 2000 0 ha 2000	187,133	0,000	187,133

Bundesprogramm der Städtebauförderung
Programmbereich: Städtebauliche Sanierungs- und Entwicklungsmaßnahmen
Land: Nordrhein-Westfalen

Lfd. Nr.	Gemeinde-Ortsteil Kreis Einwohnerzahl 1 = Städtischer 2 = Ländlicher	Bezeichnung der Maßnahme Art des Gebietes (Förderung im Programmjahr) Gebietsgröße in ha Aufnahme in das Bundesprogramm	Finanzhilfe des Bundes bis einschl. 2009 1000 Euro	Finanzhilfe des Bundes Programmjahr 2010 1000 Euro	Finanzhilfe des Bundes insgesamt 1000 Euro
R u h e n d e Entwicklungsmaßnahmen					
15.	Mettmann, Stadt Mettmann 39374 1	Innenstadt Entwicklungsgebiet 2001 44 ha 2001	140,094	0,000	140,094
16.	Mönchengladbach, Mönchengladbach, 258251 1	" Nordpark" Entwicklungsgebiet 2000-2002 160 ha 2000	1.295,239	0,000	1.295,239
17.	Neuss, Stadt Rhein-Kreis Neuss 151280 1	Neuss-Allerheiligen Entwicklungsbereich 1994-98, 2002 160 ha 1994	4.535,034	0,000	4.535,034
18.	Radevormwald, Stadt Oberbergischer Kreis 22843 1	Nordstadt III Entwicklungsbereich 1994-95, 1997-98 0 ha 1994	1.241,216	0,000	1.241,216
19.	Recklinghausen, Stadt Recklinghausen 119050 1	"Preston Barracks" Entwicklungsgebiet 2001-2002, 2005-2009 18,3 ha 2001	2.619,260	0,000	2.619,260
20.	Remscheid, Stadt Remscheid, Kreisfreie 111422 1	Hauptbahnhof Entwicklungsgebiet 2001-2002, 04, 06-07 10,62 ha 2001	1.991,521	0,000	1.991,521
21.	Remscheid, Stadt Remscheid, Kreisfreie 111422 1	Hohenhagen Entwicklungsgebiet 2001-2002 17,5 ha 2001	437,687	0,000	437,687

Bundesprogramm der Städtebauförderung
Programmbereich: Städtebauliche Sanierungs- und Entwicklungsmaßnahmen
Land: Nordrhein-Westfalen

Lfd. Nr.	Gemeinde-Ortsteil Kreis Einwohnerzahl 1 = Städtischer 2 = Ländlicher	Bezeichnung der Maßnahme Art des Gebietes (Förderung im Programmjahr) Gebietsgröße in ha Aufnahme in das Bundesprogramm	Finanzhilfe des Bundes bis einschl. 2009 1000 Euro	Finanzhilfe des Bundes Programmjahr 2010 1000 Euro	Finanzhilfe des Bundes insgesamt 1000 Euro
R u h e n d e Entwicklungsmaßnahmen					
22.	Rheinbach, Stadt Rhein-Sieg-Kreis 27098 1	Hochschulviertel Entwicklungsgebiet Satzungsgebiet, 1997-98, 2002 105,7 ha 1997	2.287,478	0,000	2.287,478
23.	Sankt Augustin, Stadt Rhein-Sieg-Kreis 55524 1	Zentrum-West Untersuchungsgebiet, Satzungsgebiet, 1997-99 132 ha 1997	1.823,267	0,000	1.823,267
24.	Solingen, Stadt Solingen, Kreisfreie 160992 1	Hauptbahnhof/Südl. Innenstadt Sanierungsgebiet 2000-2004 38 ha 2000	2.464,750	0,000	2.464,750
25.	Stolberg (Rhld.), Stadt Aachen, Kreis 58294 1	Camp-Astrid Entwicklungsgebiet 2007 37,2 ha 2007	952,000	0,000	952,000
26.	Troisdorf, Stadt Rhein-Sieg-Kreis 75150 2	Wisse REGIONALE Untersuchungsgebiet 2007-2008 8,6 ha 2007	356,000	0,000	356,000
27.	Troisdorf, Stadt Rhein-Sieg-Kreis 75150 2	Am Krausacker Entwicklungsbereich, 1997-99, 2004-2005 23,5 ha 1997	1.269,895	0,000	1.269,895
28.	Unna, Stadt Unna 66652 1	Unna-Uelzen Untersuchungsgebiet, 1997-98 14 ha 1997	339,094	0,000	339,094

Bundesprogramm der Städtebauförderung
Programmbereich: Städtebauliche Sanierungs- und Entwicklungsmaßnahmen
Land: Nordrhein-Westfalen

Lfd. Nr.	Gemeinde-Ortsteil Kreis Einwohnerzahl 1 = Städtischer 2 = Ländlicher	Bezeichnung der Maßnahme Art des Gebietes (Förderung im Programmjahr) Gebietsgröße in ha Aufnahme in das Bundesprogramm	Finanzhilfe des Bundes bis einschl. 2009 1000 Euro	Finanzhilfe des Bundes Programmjahr 2010 1000 Euro	Finanzhilfe des Bundes insgesamt 1000 Euro
----------	--	---	--	--	---

R u h e n d e Entwicklungsmaßnahmen

29.	Viersen, Stadt Viersen 75475 1	Bahnhof/Stadtwald Entwicklungsgebiet 1997-2007 55,7 ha 1997	8.047,067	0,000	8.047,067
30.	Weilerswist Euskirchen 16309 2	Weilerswist-Süd Entwicklungsgebiet 2001 50 ha 2001	267,406	0,000	267,406
31.	Wetter (Ruhr), Stadt Ennepe-Ruhr-Kreis 28221 1	Innenstadt Entwicklungsmaßnahme 2001-2002, 2004 5,3 ha 2001	1.145,292	0,000	1.145,292
32.	Xanten, Stadt Wesel 21536 2	NATO-Kaserne Entwicklungsmaßnahme 2006 0 ha 2006	139,000	0,000	139,000

R u h e n d e Entwicklungsmaßnahmen

Summe Entwicklung	Anzahl: 32	55.595,432	0,000	55.595,432
--------------------------	-------------------	-------------------	--------------	-------------------

Bundesprogramm der Städtebauförderung
Programmbereich: Städtebauliche Sanierungs- und Entwicklungsmaßnahmen
Land: Nordrhein-Westfalen

Lfd. Nr.	Gemeinde-Ortsteil Kreis Einwohnerzahl 1 = Städtischer 2 = Ländlicher	Bezeichnung der Maßnahme Art des Gebietes (Förderung im Programmjahr) Gebietsgröße in ha Aufnahme in das Bundesprogramm	Finanzhilfe des Bundes bis einschl. 2009 1000 Euro	Finanzhilfe des Bundes Programmjahr 2010 1000 Euro	Finanzhilfe des Bundes insgesamt 1000 Euro
Ausfinanzierte Sanierungsmaßnahmen					
1.	Aachen, Stadt Aachen, Kreisfreie Stadt 259030 1	Hubertusviertel Untersuchungsgebiet, 1986 39,3 ha 1986	3.323,630	0,000	3.323,630
2.	Aachen, Stadt Aachen, Kreisfreie Stadt 259030 1	Ortskern-Haaren Satzungsgebiet, 1986 17,5 ha 1986	703,899	0,000	703,899
3.	Ahaus, Stadt Borken 38879 2	Innenstadt/Zündholzwerk Untersuchungsgebiet, 1988 4,18 ha 1988	243,886	0,000	243,886
4.	Ahlen, Stadt Warendorf 53516 1	Stadtmitte - Nord Satzungsgebiet, 1986 26 ha 1986	987,816	0,000	987,816
5.	Alsdorf, Stadt Aachen, Kreis 46015 2	Auf dem Boisch Untersuchungsgebiet, 1987 10 ha 1987	312,332	0,000	312,332
6.	Altena, Stadt Märkischer Kreis 18768 2	Bungern Satzungsgebiet, 1983-87, im LP seit 1973 7,5 ha 1983	1.629,999	0,000	1.629,999
7.	Altenberge Steinfurt 10202 2	Altenberge-Mitte Untersuchungsgebiet, 1987-93 6,79 ha 1987	602,813	0,000	602,813

Bundesprogramm der Städtebauförderung
Programmbereich: Städtebauliche Sanierungs- und Entwicklungsmaßnahmen
Land: Nordrhein-Westfalen

Lfd. Nr.	Gemeinde-Ortsteil Kreis Einwohnerzahl 1 = Städtischer 2 = Ländlicher	Bezeichnung der Maßnahme Art des Gebietes (Förderung im Programmjahr) Gebietsgröße in ha Aufnahme in das Bundesprogramm	Finanzhilfe des Bundes bis einschl. 2009 1000 Euro	Finanzhilfe des Bundes des Bundes Programmjahr 2010 1000 Euro	Finanzhilfe des Bundes insgesamt 1000 Euro
Ausfinanzierte Sanierungsmaßnahmen					
8.	Ascheberg Coesfeld 14947 2	Ortskern Herbern Satzungsgebiet, 1990 3,7 ha 1990	170,260	0,000	170,260
9.	Bad Driburg, Stadt Höxter 19100 2	Stadtkern II Satzungsgebiet, 1986, im LP seit 1973 5,5 ha 1986	185,599	0,000	185,599
10.	Bad Sassendorf Soest 11619 2	Verkehrsberuhigung Satzungsgebiet, 1989 190 ha 1989	346,656	0,000	346,656
11.	Baesweiler, Stadt Aachen, Kreis 28234 2	Kapellen-/Mariastraße Untersuchungsgebiet 1990 0 ha 1990	204,517	0,000	204,517
12.	Bergheim, Stadt Rhein-Erft-Kreis 62143 2	Stadtkern Satzungsgebiet, 1983-85, im LP seit 1975 41,57 ha 1983	1.180,805	0,000	1.180,805
13.	Bergkamen, Stadt Unna 51149 1	Zechensiedl. Schönhausen Satzungsgebiete, 1983-85, im LP seit 1980 25,2 ha 1983	605,881	0,000	605,881
14.	Billerbeck, Stadt Coesfeld 11547 2	Johannikirchplatz Untersuchungsgebiet, 1986-92 2,2 ha 1986	89,451	0,000	89,451

Bundesprogramm der Städtebauförderung
Programmbereich: Städtebauliche Sanierungs- und Entwicklungsmaßnahmen
Land: Nordrhein-Westfalen

Lfd. Nr.	Gemeinde-Ortsteil Kreis Einwohnerzahl 1 = Städtischer 2 = Ländlicher	Bezeichnung der Maßnahme Art des Gebietes (Förderung im Programmjahr) Gebietsgröße in ha Aufnahme in das Bundesprogramm	Finanzhilfe des Bundes bis einschl. 2009 1000 Euro	Finanzhilfe des Bundes des Bundes Programmjahr 2010 1000 Euro	Finanzhilfe des Bundes insgesamt 1000 Euro
Ausfinanzierte Sanierungsmaßnahmen					
15.	Billerbeck, Stadt Coesfeld 11547 2	Altstadt I + II Satzungsgebiet, 1972-86, 89/90 9,32 ha 1972	7.229,338	0,000	7.229,338
16.	Bochum, Stadt Bochum, Kreisfreie 376319 1	Hofstedter Strasse Satzungsgebiet, 1978-85 19,8 ha 1978	3.723,477	0,000	3.723,477
17.	Bochum, Stadt Bochum, Kreisfreie 376319 1	Ruhrlandhalle Untersuchungsgebiet 1987-91 0 ha 1987	2.511,977	0,000	2.511,977
18.	Bönen Unna 18630 1	Bönen-Ost Untersuchungsgebiet, 1987 160 ha 1987	342,566	0,000	342,566
19.	Castrop-Rauxel, Stadt Recklinghausen 75762 1	Ortskern Habinghorst Satzungsgebiet, 1987-88, 90 43,4 ha 1987	1.158,587	0,000	1.158,587
20.	Castrop-Rauxel, Stadt Recklinghausen 75762 1	Altstadt Satzungsgebiet, 1982-86, 90-91, LP seit 1965 36,5 ha 1982	1.684,195	0,000	1.684,195
21.	Detmold, Stadt Lippe 73003 2	Innenstadt I Satzungsgebiet, 1971-84 13,55 ha 1971	6.312,655	0,000	6.312,655

Bundesprogramm der Städtebauförderung
Programmbereich: Städtebauliche Sanierungs- und Entwicklungsmaßnahmen
Land: Nordrhein-Westfalen

Lfd. Nr.	Gemeinde-Ortsteil Kreis Einwohnerzahl 1 = Städtischer 2 = Ländlicher	Bezeichnung der Maßnahme Art des Gebietes (Förderung im Programmjahr) Gebietsgröße in ha Aufnahme in das Bundesprogramm	Finanzhilfe des Bundes bis einschl. 2009 1000 Euro	Finanzhilfe des Bundes Programmjahr 2010 1000 Euro	Finanzhilfe des Bundes insgesamt 1000 Euro
Ausfinanzierte Sanierungsmaßnahmen					
22.	Dorsten, Stadt Recklinghausen 77308 1	Hervest Untersuchungsgebiet, 1985-91 250 ha 1985	630,999	0,000	630,999
23.	Dorsten, Stadt Recklinghausen 77308 1	Zechensiedlung Hervest Untersuchungsgebiet, 1987 18 ha 1987	1.198,280	0,000	1.198,280
24.	Dortmund, Stadt Dortmund, Kreisfreie 581308 1	Nord III Ost, Satzungsgebiet, 1982-84, im LP seit 1970 17,2 ha 1982	231,805	0,000	231,805
25.	Dortmund, Stadt Dortmund, Kreisfreie 581308 1	Standortzentrum Dorstfeld I bis III Satzungsgebiet, 1971/72/76-85 51 ha 1971	4.656,940	0,000	4.656,940
26.	Dortmund, Stadt Dortmund, Kreisfreie 581308 1	Altschüren-West, Mainbergsiedl I-III, einschl. Ers.- und Erg. Geb.Marsbruch/Gevelsbergstr. Satzungsgebiete, 1971/72/76/77-82 32 ha 1971	5.604,946	0,000	5.604,946
27.	Dortmund, Stadt Dortmund, Kreisfreie 581308 1	Gebiet Nord III West Satzungsgebiet, 1982-91, im LP seit 1974 19,3 ha 1982	1.037,477	0,000	1.037,477
28.	Dortmund, Stadt Dortmund, Kreisfreie 581308 1	Rheinische Straße West Untersuchungsgebiet, 1987 17 ha 1987	286,823	0,000	286,823

Bundesprogramm der Städtebauförderung
Programmbereich: Städtebauliche Sanierungs- und Entwicklungsmaßnahmen
Land: Nordrhein-Westfalen

Lfd. Nr.	Gemeinde-Ortsteil Kreis Einwohnerzahl 1 = Städtischer 2 = Ländlicher	Bezeichnung der Maßnahme Art des Gebietes (Förderung im Programmjahr) Gebietsgröße in ha Aufnahme in das Bundesprogramm	Finanzhilfe des Bundes bis einschl. 2009 1000 Euro	Finanzhilfe des Bundes Programmjahr 2010 1000 Euro	Finanzhilfe des Bundes insgesamt 1000 Euro
Ausfinanzierte Sanierungsmaßnahmen					
29.	Dortmund, Stadt Dortmund, Kreisfreie 581308 1	Dorstfeld-Süd Altlastensanierung Satzungsgebiet, 1988 41,02 ha 1988	2.205,372	0,000	2.205,372
30.	Drensteinfurt, Stadt Warendorf 15314 2	Stadtmitte einschl. histor. Schloßanlage Satzungsgebiet 1986/89, 90-93 im LP seit '68 34 ha 1986	444,824	0,000	444,824
31.	Dülmen, Stadt Coesfeld 46817 1	Innenstadt Satzungsgebiet, 1986-93 114 ha 1986	1.423,437	0,000	1.423,437
32.	Düsseldorf, Stadt Düsseldorf, Kreisfreie 586217 1	Nachbarschaftspark Gerresheim u. Lierenfeld Untersuchungsgebiet, 1988 42 ha 1988	351,734	0,000	351,734
33.	Ennepetal, Stadt Ennepe-Ruhr-Kreis 30778 1	Stadtkern Milspe Satzungsgebiet, 1977-83 7,5 ha 1977	1.965,580	0,000	1.965,580
34.	Essen, Stadt Essen, Kreisfreie Stadt 576259 1	Segeroth-Nord-Ost Satzungsgebiet, 1983-85, im LP seit 1979 6,4 ha 1983	628,477	0,000	628,477
35.	Geilenkirchen, Stadt Heinsberg 28083 2	Stadtmitte Satzungsgebiet, 1983-86, im LP seit 1972 26,15 ha 1983	2.141,173	0,000	2.141,173

Bundesprogramm der Städtebauförderung
Programmbereich: Städtebauliche Sanierungs- und Entwicklungsmaßnahmen
Land: Nordrhein-Westfalen

Lfd. Nr.	Gemeinde-Ortsteil Kreis Einwohnerzahl 1 = Städtischer 2 = Ländlicher	Bezeichnung der Maßnahme Art des Gebietes (Förderung im Programmjahr) Gebietsgröße in ha Aufnahme in das Bundesprogramm	Finanzhilfe des Bundes bis einschl. 2009 1000 Euro	Finanzhilfe des Bundes des Bundes Programmjahr 2010 1000 Euro	Finanzhilfe des Bundes insgesamt 1000 Euro
Ausfinanzierte Sanierungsmaßnahmen					
36.	Geseke, Stadt Soest 20713 2	Gebiet A 3/1 Satzungsgebiet, 1986, im LP seit 1968 0,9 ha 1986	203,494	0,000	203,494
37.	Gladbeck, Stadt Recklinghausen 75520 1	Stadtmitte Ost Satzungsgebiet, 1983-84, im LP seit 1974 10 ha 1983	202,983	0,000	202,983
38.	Goch, Stadt Kleve 34036 2	Südl. Stadtkern Satzungsgebiet, 1983-88, im LP seit 1979 6,7 ha 1983	1.690,860	0,000	1.690,860
39.	Grefrath Viersen 15665 2	Ortskern II Satzungsgebiet, 1986-93 13,2 ha 1986	920,716	0,000	920,716
40.	Greven, Stadt Steinfurt 35887 2	Stadtmitte Satzungsgebiet, 1983-88, im LP seit 1975 26,23 ha 1983	1.090,879	0,000	1.090,879
41.	Hagen, Stadt Hagen, Kreisfreie Stadt 190121 1	Innenstadt Hohenlimburg Satzungsgebiet, 1983-86, im LP seit 1973 4,1 ha 1983	1.109,503	0,000	1.109,503
42.	Haltern am See, Stadt Recklinghausen 37961 1	Stadtmitte Satzungsgebiet, 1987 1,06 ha 1987	175,884	0,000	175,884

Bundesprogramm der Städtebauförderung
Programmbereich: Städtebauliche Sanierungs- und Entwicklungsmaßnahmen
Land: Nordrhein-Westfalen

Lfd. Nr.	Gemeinde-Ortsteil Kreis Einwohnerzahl 1 = Städtischer 2 = Ländlicher	Bezeichnung der Maßnahme Art des Gebietes (Förderung im Programmjahr) Gebietsgröße in ha Aufnahme in das Bundesprogramm	Finanzhilfe des Bundes bis einschl. 2009 1000 Euro	Finanzhilfe des Bundes Programmjahr 2010 1000 Euro	Finanzhilfe des Bundes insgesamt 1000 Euro
Ausfinanzierte Sanierungsmaßnahmen					
43.	Hammingeln, Stadt Wesel 27774 2	Brünen Untersuchungsgebiet, 1986 12 ha 1986	18,120	0,000	18,120
44.	Herne, Stadt Herne, Kreisfreie Stadt 165632 1	Herne X, Vinckestraße Satzungsgebiet, 1983-85, im LP seit 1979 12,2 ha 1983	736,543	0,000	736,543
45.	Herne, Stadt Herne, Kreisfreie Stadt 165632 1	Sodingen XII Satzungsgebiet, 1986-97 105 ha 1986	1.275,162	0,000	1.275,162
46.	Herten, Stadt Recklinghausen 62639 1	Zechensiedlung Friedrich-/ Knappenstraße Untersuchungsgebiet, 1986 11,4 ha 1986	372,866	0,000	372,866
47.	Hilchenbach, Stadt Siegen-Wittgenstein 15727 2	Stadtmitte Satzungsgebiet, 1987, im LP seit 1973 18,7 ha 1987	291,130	0,000	291,130
48.	Hopsten Steinfurt 7639 2	Ortskern Satzungsgebiet, 1989-93 9,98 ha 1989	577,760	0,000	577,760
49.	Ibbenbüren, Stadt Steinfurt 51477 2	Ortskern Laggenbeck Untersuchungsgebiet, 1987-91 40 ha 1987	148,275	0,000	148,275

Bundesprogramm der Städtebauförderung
Programmbereich: Städtebauliche Sanierungs- und Entwicklungsmaßnahmen
Land: Nordrhein-Westfalen

Lfd. Nr.	Gemeinde-Ortsteil Kreis Einwohnerzahl 1 = Städtischer 2 = Ländlicher	Bezeichnung der Maßnahme Art des Gebietes (Förderung im Programmjahr) Gebietsgröße in ha Aufnahme in das Bundesprogramm	Finanzhilfe des Bundes bis einschl. 2009 1000 Euro	Finanzhilfe des Bundes Programmjahr 2010 1000 Euro	Finanzhilfe des Bundes insgesamt 1000 Euro
Ausfinanzierte Sanierungsmaßnahmen					
50.	Ibbenbüren, Stadt Steinfurt 51477 2	Innenstadt Untersuchungsgebiet, 1986-93, im LP seit 1971 60 ha 1986	1.310,952	0,000	1.310,952
51.	Isselburg, Stadt Borken 11236 2	Anholt Untersuchungsgebiet, 1988 8,1 ha 1988	369,664	0,000	369,664
52.	Köln, Stadt Köln, Kreisfreie Stadt 998105 1	Humboldt-Gremberg Untersuchungsgebiet, 1988-91 106,78 ha 1988	198,424	0,000	198,424
53.	Köln, Stadt Köln, Kreisfreie Stadt 998105 1	Wohnumfeldprogramm II Untersuchungsgebiete, 1986-89 0 ha 1986	11.178,174	0,000	11.178,174
54.	Kranenburg Kleve 9963 2	Historischer Ortskern Satzungsgebiet, 1987 10 ha 1987	840,547	0,000	840,547
55.	Laer Steinfurt 6286 2	Bernh.-Holtmann-Straße Untersuchungsgebiet, 1986-89 0,4 ha 1986	136,515	0,000	136,515
56.	Leichlingen (Rheinland), Rheinisch-Bergischer 27476 2	Stadtkern Brückerfeld Satzungsgebiet, 1983-85, im LP seit 1979 6,3 ha 1983	399,264	0,000	399,264

Bundesprogramm der Städtebauförderung
Programmbereich: Städtebauliche Sanierungs- und Entwicklungsmaßnahmen
Land: Nordrhein-Westfalen

Lfd. Nr.	Gemeinde-Ortsteil Kreis Einwohnerzahl 1 = Städtischer 2 = Ländlicher	Bezeichnung der Maßnahme Art des Gebietes (Förderung im Programmjahr) Gebietsgröße in ha Aufnahme in das Bundesprogramm	Finanzhilfe des Bundes bis einschl. 2009 1000 Euro	Finanzhilfe des Bundes Programmjahr 2010 1000 Euro	Finanzhilfe des Bundes insgesamt 1000 Euro
Ausfinanzierte Sanierungsmaßnahmen					
57.	Lennestadt, Stadt Olpe 27238 2	Lennestadt II, Ortskern Althenndem Satzungsgebiet, 1983-87, im LP seit 1980 4,2 ha 1983	1.062,465	0,000	1.062,465
58.	Lippstadt, Stadt Soest 66948 2	östl. Innenstadt I Satzungsgebiet, 1972-87 9,38 ha 1972	5.187,567	0,000	5.187,567
59.	Löhne, Stadt Herford 40313 2	Bahnhof Untersuchungsgebiet, 1989-90 0 ha 1989	151,683	0,000	151,683
60.	Lotte Steinfurt 13720 2	Ortskern Untersuchungsgebiet, 1986-89 0 ha 1986	519,115	0,000	519,115
61.	Lotte Steinfurt 13720 2	Ortskern Wersen Satzungsgebiet, 1988-90 101,2 ha 1988	319,046	0,000	319,046
62.	Lüdenscheid, Stadt Märkischer Kreis 75946 2	Nördl. Innenstadt I Satzungsgebiet, 1972-84 11 ha 1972	5.661,460	0,000	5.661,460
63.	Lünen, Stadt Unna 87783 1	Süd-West Satzungsgebiet, 1986, im LP seit 1982 4,6 ha 1986	99,191	0,000	99,191

Bundesprogramm der Städtebauförderung
Programmbereich: Städtebauliche Sanierungs- und Entwicklungsmaßnahmen
Land: Nordrhein-Westfalen

Lfd. Nr.	Gemeinde-Ortsteil Kreis Einwohnerzahl 1 = Städtischer 2 = Ländlicher	Bezeichnung der Maßnahme Art des Gebietes (Förderung im Programmjahr) Gebietsgröße in ha Aufnahme in das Bundesprogramm	Finanzhilfe des Bundes bis einschl. 2009 1000 Euro	Finanzhilfe des Bundes Programmjahr 2010 1000 Euro	Finanzhilfe des Bundes insgesamt 1000 Euro
Ausfinanzierte Sanierungsmaßnahmen					
64.	Marl, Stadt Recklinghausen 88202 1	WUV Stadtmitte Untersuchungsgebiet, 1986 35 ha 1986	413,647	0,000	413,647
65.	Meschede, Stadt Hochsauerlandkreis 31219 2	Oesterweg Satzungsgebiet, 1986-90 6,11 ha 1986	1.101,323	0,000	1.101,323
66.	Mettingen Steinfurt 12158 2	Ortskern Untersuchungsgebiet, 1989-91 2,8 ha 1989	417,521	0,000	417,521
67.	Mönchengladbach, Mönchengladbach, 258251 1	Abteiberg Satzungsgebiet, 1983-89, im LP seit 1979 21,5 ha 1983	2.080,122	0,000	2.080,122
68.	Mönchengladbach, Mönchengladbach, 258251 1	Stadtteilzentrum, Gebiete I - IV einschl. Zentrum f. offene Kulturarbeit Bismarckstraße Satzungsgebiet, 1975/80-86 23,68 ha 1975	5.999,126	0,000	5.999,126
69.	Mülheim an der Ruhr, Mülheim an der Ruhr, 167471 1	Alt-Saarn Satzungsgebiet, 1981-86 34,93 ha 1981	1.720,625	0,000	1.720,625
70.	Mülheim an der Ruhr, Mülheim an der Ruhr, 167471 1	Nördliche Innenstadt Satzungsgebiet, 1977-92 18 ha 1977	5.371,883	0,000	5.371,883

Bundesprogramm der Städtebauförderung
Programmbereich: Städtebauliche Sanierungs- und Entwicklungsmaßnahmen
Land: Nordrhein-Westfalen

Lfd. Nr.	Gemeinde-Ortsteil Kreis Einwohnerzahl 1 = Städtischer 2 = Ländlicher	Bezeichnung der Maßnahme Art des Gebietes (Förderung im Programmjahr) Gebietsgröße in ha Aufnahme in das Bundesprogramm	Finanzhilfe des Bundes bis einschl. 2009 1000 Euro	Finanzhilfe des Bundes Programmjahr 2010 1000 Euro	Finanzhilfe des Bundes insgesamt 1000 Euro
Ausfinanzierte Sanierungsmaßnahmen					
71.	Neuss, Stadt Rhein-Kreis Neuss 151280 1	Barbaraviertel Satzungsgebiet, 1986-88 22,5 ha 1986	1.105,413	0,000	1.105,413
72.	Nümbrecht Oberbergischer Kreis 17325 2	Ortskern Marienberg hausen Untersuchungsgebiet, 1986-87 9,87 ha 1986	201,911	0,000	201,911
73.	Ochtrup, Stadt Steinfurt 19437 1	Ortskern Satzungsgebiet, 1987, im LP seit 1973 11,7 ha 1987	65,445	0,000	65,445
74.	Oer-Erkenschwick, Stadt Recklinghausen 30499 1	Inneres Stadtgebiet Untersuchungsgebiet, 1986-93 142 ha 1986	2.438,410	0,000	2.438,410
75.	Olpe, Stadt Olpe 25496 2	Stadtkern Abschnitt I + II Satzungsgebiet, 1983-86 10,1 ha 1983	1.549,726	0,000	1.549,726
76.	Olsberg, Stadt Hochsauerlandkreis 15223 2	Ortskern Satzungsgebiet, 1987-90, im LP seit 1963 15 ha 1987	425,395	0,000	425,395
77.	Plettenberg, Stadt Märkischer Kreis 26665 2	Stadtmitte Satzungsgebiet, 1972/77-82, 87 8,7 ha 1972	4.589,509	0,000	4.589,509

Bundesprogramm der Städtebauförderung
Programmbereich: Städtebauliche Sanierungs- und Entwicklungsmaßnahmen
Land: Nordrhein-Westfalen

Lfd. Nr.	Gemeinde-Ortsteil Kreis Einwohnerzahl 1 = Städtischer 2 = Ländlicher	Bezeichnung der Maßnahme Art des Gebietes (Förderung im Programmjahr) Gebietsgröße in ha Aufnahme in das Bundesprogramm	Finanzhilfe des Bundes bis einschl. 2009 1000 Euro	Finanzhilfe des Bundes des Bundes Programmjahr 2010 1000 Euro	Finanzhilfe des Bundes insgesamt 1000 Euro
Ausfinanzierte Sanierungsmaßnahmen					
78.	Ratingen, Stadt Mettmann 91306 2	Innenstadt I Satzungsgebiet, 1983-88, im LP seit 1973 9,15 ha 1983	2.619,521	0,000	2.619,521
79.	Recke Steinfurt 11697 2	Ortskern Untersuchungsgebiet, 1988 3 ha 1988	207,278	0,000	207,278
80.	Recklinghausen, Stadt Recklinghausen 119050 1	Dreieckssiedl.Hochlarmark Satzungsgebiet, 1983-85, im LP seit 1980 23 ha 1983	818,696	0,000	818,696
81.	Reken Borken 14088 2	Ortskern Groß Reken Satzungsgebiet, 1986-93 42 ha 1986	625,003	0,000	625,003
82.	Rheinbach, Stadt Rhein-Sieg-Kreis 27098 2	Kernstadt Satzungsgebiet, 1981-88 13,6 ha 1981	2.857,736	0,000	2.857,736
83.	Rheinberg, Stadt Wesel 31648 2	Reichelsiedlung Satzungsgebiet, 1989 17,2 ha 1989	768,030	0,000	768,030
84.	Rheine, Stadt Steinfurt 76529 1	Auf dem Thie Untersuchungsgebiet, 1987-90 2,09 ha 1987	367,363	0,000	367,363

Bundesprogramm der Städtebauförderung
Programmbereich: Städtebauliche Sanierungs- und Entwicklungsmaßnahmen
Land: Nordrhein-Westfalen

Lfd. Nr.	Gemeinde-Ortsteil Kreis Einwohnerzahl 1 = Städtischer 2 = Ländlicher	Bezeichnung der Maßnahme Art des Gebietes (Förderung im Programmjahr) Gebietsgröße in ha Aufnahme in das Bundesprogramm	Finanzhilfe des Bundes bis einschl. 2009 1000 Euro	Finanzhilfe des Bundes des Bundes Programmjahr 2010 1000 Euro	Finanzhilfe des Bundes insgesamt 1000 Euro
Ausfinanzierte Sanierungsmaßnahmen					
85.	Roetgen Aachen, Kreis 8203 2	Ortskern Untersuchungsgebiet, 1987 0,7 ha 1987	282,951	0,000	282,951
86.	Saerbeck Steinfurt 7231 2	Ortskern Untersuchungsgebiet, 1986 9,7 ha 1986	234,032	0,000	234,032
87.	Schwalmtal Viersen 19129 2	Ortskern Waldniel Satzungsgebiet, 1986, im LP seit 1978 9,7 ha 1986	363,993	0,000	363,993
88.	Stolberg (Rhld.), Stadt Aachen, Kreis 58294 1	Altstadt Satzungsgebiet, 1981 12,8 ha 1981	1.978,265	0,000	1.978,265
89.	Telgte, Stadt Warendorf 19204 1	Altstadt Satzungsgebiet, 1986, 88-93 im LP seit 1982 4,6 ha 1986	1.239,372	0,000	1.239,372
90.	Unna, Stadt Unna 66652 1	Einkaufs-und Verkehrs- zentrum am Bahnhof Satzungsgebiet, 1987-89, im LP seit 1971 9 ha 1987	425,906	0,000	425,906
91.	Unna, Stadt Unna 66652 1	Zechensiedl. Königsborn Satzungsgebiet, 1983-84, im LP seit 1975 22,4 ha 1983	654,965	0,000	654,965

Bundesprogramm der Städtebauförderung
Programmbereich: Städtebauliche Sanierungs- und Entwicklungsmaßnahmen
Land: Nordrhein-Westfalen

Lfd. Nr.	Gemeinde-Ortsteil Kreis Einwohnerzahl 1 = Städtischer 2 = Ländlicher	Bezeichnung der Maßnahme Art des Gebietes (Förderung im Programmjahr) Gebietsgröße in ha Aufnahme in das Bundesprogramm	Finanzhilfe des Bundes bis einschl. 2009 1000 Euro	Finanzhilfe des Bundes Programmjahr 2010 1000 Euro	Finanzhilfe des Bundes insgesamt 1000 Euro
Ausfinanzierte Sanierungsmaßnahmen					
92.	Waldbröl, Stadt Oberbergischer Kreis 19432 2	Stadtkern/Hochstraße Untersuchungsgebiet, 1986 150 ha 1986	335,835	0,000	335,835
93.	Warendorf, Stadt Warendorf 38201 2	Stiftsmarkt Frecken horst Untersuchungsgebiet, 1989-91 3,48 ha 1989	276,380	0,000	276,380
94.	Warstein, Stadt Soest 27429 2	Innenstadt Satzungsgebiet, 1981-86 10 ha 1981	2.777,337	0,000	2.777,337
95.	Werdohl, Stadt Märkischer Kreis 19005 2	Bahnhofsviertel Satzungsgebiet, 1980-88, im LP seit 1979 13,06 ha 1980	3.462,278	0,000	3.462,278
96.	Werl, Stadt Soest 31782 2	Innenstadt I Satzungsgebiet, 1972-84 13,5 ha 1972	6.821,656	0,000	6.821,656
97.	Wermelskirchen, Stadt Rheinisch-Bergischer 35611 1	Stadtkern Satzungsgebiet, 1978-86 3,87 ha 1978	1.537,966	0,000	1.537,966
98.	Witten, Stadt Ennepe-Ruhr-Kreis 98601 1	Stadtteilzentrum Herbede Satzungsgebiet, 1981-84 8,1 ha 1981	1.193,355	0,000	1.193,355

Bundesprogramm der Städtebauförderung
Programmbereich: Städtebauliche Sanierungs- und Entwicklungsmaßnahmen
Land: Nordrhein-Westfalen

Lfd. Nr.	Gemeinde-Ortsteil Kreis Einwohnerzahl 1 = Städtischer 2 = Ländlicher	Bezeichnung der Maßnahme Art des Gebietes (Förderung im Programmjahr) Gebietsgröße in ha Aufnahme in das Bundesprogramm	Finanzhilfe des Bundes bis einschl. 2009 1000 Euro	Finanzhilfe des Bundes Programmjahr 2010 1000 Euro	Finanzhilfe des Bundes insgesamt 1000 Euro
Ausfinanzierte Sanierungsmaßnahmen					
99.	Witten, Stadt Ennepe-Ruhr-Kreis 98601 1	Innenstadt II Satzungsgebiet, 1986-87 4,4 ha 1986	788,923	0,000	788,923
100.	Wülfrath, Stadt Mettmann 21420 2	Stadtkern Satzungsgebiet, 1986-91, im LP seit 1972 9,3 ha 1986	549,802	0,000	549,802
101.	Wuppertal, Stadt Wuppertal, Kreisfreie 351050 1	Wohnumfeldprogramm II Arrenberg, Wichlinghausen, Barmen u. Elberfeld-Nord Untersuchungsgebiete, 1986 0 ha 1986	4.870,566	0,000	4.870,566
Ausfinanzierte Sanierungsmaßnahmen					
Summe Sanierung		Anzahl: 101	156.143,713	0,000	156.143,713

Bundesprogramm der Städtebauförderung
Programmbereich: Städtebauliche Sanierungs- und Entwicklungsmaßnahmen
Land: Nordrhein-Westfalen

Lfd. Nr.	Gemeinde-Ortsteil Kreis Einwohnerzahl 1 = Städtischer 2 = Ländlicher	Bezeichnung der Maßnahme Art des Gebietes (Förderung im Programmjahr) Gebietsgröße in ha Aufnahme in das Bundesprogramm	Finanzhilfe des Bundes bis einschl. 2009 1000 Euro	Finanzhilfe des Bundes Programmjahr 2010 1000 Euro	Finanzhilfe des Bundes insgesamt 1000 Euro
----------	--	---	--	--	---

A u s f i n a n z i e r t e Entwicklungsmaßnahmen

1.	Bochum, Stadt Bochum, Kreisfreie 376319 1	Universitätswohnstadt Entwicklungsbereich lt. VO 1971-81 253,8 ha 1971	8.700,442	0,000	8.700,442
2.	Bonn, Stadt Bonn, Kreisfreie Stadt 319841 1	Hardtberg Entwicklungsbereich lt VO, 1971-91 710 ha 1971	25.692,254	0,000	25.692,254
3.	Hagen, Stadt Hagen, Kreisfreie Stadt 190121 1	Unteres Lennetal Entwicklungsbereich lt. VO, 1977-81 537,7 ha 1977	10.586,298	0,000	10.586,298

A u s f i n a n z i e r t e Entwicklungsmaßnahmen

Summe Entwicklung	Anzahl: 3	44.978,994	0,000	44.978,994
--------------------------	------------------	-------------------	--------------	-------------------

Bundesprogramm der Städtebauförderung
Programmbereich: Städtebauliche Sanierungs- und Entwicklungsmaßnahmen
Land: Nordrhein-Westfalen

Lfd. Nr.	Gemeinde-Ortsteil Kreis Einwohnerzahl 1 = Städtischer 2 = Ländlicher	Bezeichnung der Maßnahme Art des Gebietes (Förderung im Programmjahr) Gebietsgröße in ha Aufnahme in das Bundesprogramm	Finanzhilfe des Bundes bis einschl. 2009 1000 Euro	Finanzhilfe des Bundes des Bundes Programmjahr 2010 1000 Euro	Finanzhilfe des Bundes insgesamt 1000 Euro
A b g e r e c h n e t e Sanierungsmaßnahmen					
1.	Aachen, Stadt Aachen, Kreisfreie Stadt 259030 1	Östl. Altstadt Untersuchungsgebiet, 1986 48,5 ha 1986	800,917	0,000	800,917
2.	Aachen, Stadt Aachen, Kreisfreie Stadt 259030 1	Kornelimünster, historischer Ortskern Untersuchungsgebiet, 1991 45,35 ha 1991	106,349	0,000	106,349
3.	Aachen, Stadt Aachen, Kreisfreie Stadt 259030 1	Rehmviertel I Satzungsgebiet, 1981-84 7,26 ha 1981	1.398,314	0,000	1.398,314
4.	Aachen, Stadt Aachen, Kreisfreie Stadt 259030 1	WUV Paßstraße Untersuchungsgebiet, 1989/90 7,5 ha 1989	622,924	0,000	622,924
5.	Ahaus, Stadt Borken 38879 2	Bereich Krefter Untersuchungsgebiet, 1988-94 2,35 ha 1988	198,893	0,000	198,893
6.	Ahaus, Stadt Borken 38879 2	Innenstadt 1-3 Satzungsgebiet, 1977/79-84-1999 12,69 ha 1977	4.692,394	0,000	4.692,394
7.	Alfter Rhein-Sieg-Kreis 22895 1	WUV Witterschlick Untersuchungsgebiet, 1990-96 0 ha 1990	80,477	0,000	80,477

Bundesprogramm der Städtebauförderung
Programmbereich: Städtebauliche Sanierungs- und Entwicklungsmaßnahmen
Land: Nordrhein-Westfalen

Lfd. Nr.	Gemeinde-Ortsteil Kreis Einwohnerzahl 1 = Städtischer 2 = Ländlicher	Bezeichnung der Maßnahme Art des Gebietes (Förderung im Programmjahr) Gebietsgröße in ha Aufnahme in das Bundesprogramm	Finanzhilfe des Bundes bis einschl. 2009 1000 Euro	Finanzhilfe des Bundes Programmjahr 2010 1000 Euro	Finanzhilfe des Bundes insgesamt 1000 Euro
A b g e r e c h n e t e Sanierungsmaßnahmen					
8.	Alfter Rhein-Sieg-Kreis 22895 1	Ortskern Satzungsgebiet, 1988 24,7 ha 1988	570,939	0,000	570,939
9.	Alsdorf, Stadt Aachen, Kreis 46015 2	Dorfplatz Schaufenberg Untersuchungsgebiet, 1986-94 0,12 ha 1986	43,481	0,000	43,481
10.	Altenbeken Paderborn 9341 2	Ortskern Satzungsgebiet, 1972-95 3,8 ha 1972	1.328,336	0,000	1.328,336
11.	Anröchte Soest 10548 2	Auf dem Moore Untersuchungsgebiet, 1990-95 0 ha 1990	166,681	0,000	166,681
12.	Anröchte Soest 10548 2	Ortskern Untersuchungsgebiet, 1991-98 9 ha 1991	1.161,144	0,000	1.161,144
13.	Arnsberg, Stadt Hochsauerlandkreis 74805 2	Oberstadt Neheim Untersuchungsgebiet, 1990-1999 3,9 ha 1990	186,352	0,000	186,352
14.	Arnsberg, Stadt Hochsauerlandkreis 74805 2	Neheimer Markt Satzungsgebiet, 1983-99, im LP seit 1974 12,3 ha 1983	2.342,228	0,000	2.342,228

Bundesprogramm der Städtebauförderung
Programmbereich: Städtebauliche Sanierungs- und Entwicklungsmaßnahmen
Land: Nordrhein-Westfalen

Lfd. Nr.	Gemeinde-Ortsteil Kreis Einwohnerzahl 1 = Städtischer 2 = Ländlicher	Bezeichnung der Maßnahme Art des Gebietes (Förderung im Programmjahr) Gebietsgröße in ha Aufnahme in das Bundesprogramm	Finanzhilfe des Bundes bis einschl. 2009 1000 Euro	Finanzhilfe des Bundes Programmjahr 2010 1000 Euro	Finanzhilfe des Bundes insgesamt 1000 Euro
A b g e r e c h n e t e Sanierungsmaßnahmen					
15.	Arnsberg, Stadt Hochsauerlandkreis 74805 2	Ortskern Hüsten Satzungsgebiet, 1988-99 61,3 ha 1988	1.004,689	0,000	1.004,689
16.	Arnsberg, Stadt Hochsauerlandkreis 74805 2	Neheim Strohdorf Untersuchungsgebiet, 1987-98 5 ha 1987	483,162	0,000	483,162
17.	Ascheberg Coesfeld 14947 2	Ortskern Satzungsgebiet, 1972-81 7 ha 1972	977,104	0,000	977,104
18.	Attendorn, Stadt Olpe 24780 2	Stadtkern Satzungsgebiet, 1990-99 20 ha 1990	108,394	0,000	108,394
19.	Augustdorf Lippe 9568 2	Ortskern Untersuchungsgebiet, 1987-98 170 ha 1987	1.322,201	0,000	1.322,201
20.	Bad Berleburg, Stadt Siegen-Wittgenstein 19993 2	Stadtkern Satzungsgebiet, 1981-87, im LP seit 1974 -1999 3,98 ha 1981	1.073,202	0,000	1.073,202
21.	Bad Driburg, Stadt Höxter 19100 2	Lange Straße Untersuchungsgebiet, 1988-95 3,3 ha 1988	151,342	0,000	151,342

Bundesprogramm der Städtebauförderung
Programmbereich: Städtebauliche Sanierungs- und Entwicklungsmaßnahmen
Land: Nordrhein-Westfalen

Lfd. Nr.	Gemeinde-Ortsteil Kreis Einwohnerzahl 1 = Städtischer 2 = Ländlicher	Bezeichnung der Maßnahme Art des Gebietes (Förderung im Programmjahr) Gebietsgröße in ha Aufnahme in das Bundesprogramm	Finanzhilfe des Bundes bis einschl. 2009 1000 Euro	Finanzhilfe des Bundes des Bundes Programmjahr 2010 1000 Euro	Finanzhilfe des Bundes insgesamt 1000 Euro
A b g e r e c h n e t e Sanierungsmaßnahmen					
22.	Bad Driburg, Stadt Höxter 19100 2	Ortskern Untersuchungsgebiet, 1989-1999 4 ha 1989	239,285	0,000	239,285
23.	Bad Honnef, Stadt Rhein-Sieg-Kreis 25085 2	Alter Kurbereich Untersuchungsgebiet, 1989-97 1,15 ha 1989	1.061,953	0,000	1.061,953
24.	Bad Honnef, Stadt Rhein-Sieg-Kreis 25085 2	Innenstadt Untersuchungsgebiet, 1987 1,6 ha 1987	359,630	0,000	359,630
25.	Bad Laasphe, Stadt Siegen-Wittgenstein 14510 2	WUV Feudingen Satzungsgebiet, 1988, bisher im LP 6 ha 1988	195,825	0,000	195,825
26.	Bad Salzuflen, Stadt Lippe 54010 2	Hist. Stadtkern einschl. Kurbereich Satzungsgebiet, 1986-87, 90 19,2 ha 1986	1.698,491	0,000	1.698,491
27.	Bad Wünnenberg, Stadt Paderborn 12290 2	Ortskern Wünnenberg Satzungsgebiet, 1989/92-2000 63,6 ha 1989	496,464	0,000	496,464
28.	Bad Wünnenberg, Stadt Paderborn 12290 2	Kirche-Schafstall Realschule Untersuchungsgebiet, 1986-94 1 ha 1986	275,075	0,000	275,075

Bundesprogramm der Städtebauförderung
Programmbereich: Städtebauliche Sanierungs- und Entwicklungsmaßnahmen
Land: Nordrhein-Westfalen

Lfd. Nr.	Gemeinde-Ortsteil Kreis Einwohnerzahl 1 = Städtischer 2 = Ländlicher	Bezeichnung der Maßnahme Art des Gebietes (Förderung im Programmjahr) Gebietsgröße in ha Aufnahme in das Bundesprogramm	Finanzhilfe des Bundes bis einschl. 2009 1000 Euro	Finanzhilfe des Bundes des Bundes Programmjahr 2010 1000 Euro	Finanzhilfe des Bundes insgesamt 1000 Euro
A b g e r e c h n e t e Sanierungsmaßnahmen					
29.	Bad Wünnenberg, Stadt Paderborn 12290 2	Ortskern Haaren I Satzungsgebiet, 1972-95 9,6 ha 1972	317,156	0,000	317,156
30.	Bad Wünnenberg, Stadt Paderborn 12290 2	Ortskern Fürstenberg I Satzungsgebiet, 1973-94 0 ha 1973	170,269	0,000	170,269
31.	Barntrup, Stadt Lippe 9021 2	Stadtkern Satzungsgebiet, 1986/90-1999 16 ha 1986	1.076,269	0,000	1.076,269
32.	Bedburg, Stadt Rhein-Erft-Kreis 24782 2	Mitte Untersuchungsgebiet, 1987 20,1 ha 1987	415,134	0,000	415,134
33.	Beelen Warendorf 6269 2	Ortskern Untersuchungsgebiet, 1986-94 20 ha 1986	421,627	0,000	421,627
34.	Bergheim, Stadt Rhein-Erft-Kreis 62143 2	Thorr, I. BA Untersuchungsgebiet, 1990-2000 12,2 ha 1990	99,020	0,000	99,020
35.	Bergisch Gladbach, Rheinisch-Bergischer 105699 2	Alte Kölnische Straße Satzungsgebiet, 1990-96 2,13 ha 1990	92,794	0,000	92,794

Bundesprogramm der Städtebauförderung
Programmbereich: Städtebauliche Sanierungs- und Entwicklungsmaßnahmen
Land: Nordrhein-Westfalen

Lfd. Nr.	Gemeinde-Ortsteil Kreis Einwohnerzahl 1 = Städtischer 2 = Ländlicher	Bezeichnung der Maßnahme Art des Gebietes (Förderung im Programmjahr) Gebietsgröße in ha Aufnahme in das Bundesprogramm	Finanzhilfe des Bundes bis einschl. 2009 1000 Euro	Finanzhilfe des Bundes Programmjahr 2010 1000 Euro	Finanzhilfe des Bundes insgesamt 1000 Euro
A b g e r e c h n e t e Sanierungsmaßnahmen					
36.	Bergisch Gladbach, Rheinisch-Bergischer 105699 1	Buchmühle/Forum/ Quirlsberg Untersuchungsgebiet, 1986-87 0 ha 1986	384,292	0,000	384,292
37.	Bergkamen, Stadt Unna 51149 1	Zechensiedlung Rünthe I und II Satzungsgebiet, 1983-99, im LP seit 1975 51,28 ha 1983	295,436	0,000	295,436
38.	Bergkamen, Stadt Unna 51149 2	WUV Alte Kolonie einschl. Schürmannsiedlung Satzungsgebiet, 1990-99 15 ha 1990	424,025	0,000	424,025
39.	Bergneustadt, Stadt Oberbergischer Kreis 19771 2	Ortskern Hackenberg Untersuchungsgebiet, 1990-97 0 ha 1990	53,686	0,000	53,686
40.	Bergneustadt, Stadt Oberbergischer Kreis 19771 1	Dreiort I Satzungsgebiet, 1977-2000 6,5 ha 1977	768,684	0,000	768,684
41.	Bergneustadt, Stadt Oberbergischer Kreis 19771 1	WUV Altstadt Untersuchungsgebiet, 1986-95 0,34 ha 1986	138,703	0,000	138,703
42.	Beverungen, Stadt Höxter 14279 2	Stadterneuerung in 5 Stadtteilen Untersuchungsgebiete, 1990-1999 7 ha 1990	284,892	0,000	284,892

Bundesprogramm der Städtebauförderung
Programmbereich: Städtebauliche Sanierungs- und Entwicklungsmaßnahmen
Land: Nordrhein-Westfalen

Lfd. Nr.	Gemeinde-Ortsteil Kreis Einwohnerzahl 1 = Städtischer 2 = Ländlicher	Bezeichnung der Maßnahme Art des Gebietes (Förderung im Programmjahr) Gebietsgröße in ha Aufnahme in das Bundesprogramm	Finanzhilfe des Bundes bis einschl. 2009 1000 Euro	Finanzhilfe des Bundes des Bundes Programmjahr 2010 1000 Euro	Finanzhilfe des Bundes insgesamt 1000 Euro
A b g e r e c h n e t e Sanierungsmaßnahmen					
43.	Beverungen, Stadt Höxter 14279 2	Stadtkern Satzungsgebiet, 1986/90-98 17,3 ha 1986	386,482	0,000	386,482
44.	Bielefeld, Stadt Bielefeld, Kreisfreie 323084 1	Ortskern Brackwede Untersuchungsgebiet, 1986-95 60 ha 1986	626,844	0,000	626,844
45.	Bielefeld, Stadt Bielefeld, Kreisfreie 323084 1	Innenstadt, Siegfried platz u. Umgebung Untersuchungsgebiet, 1986-96 96 ha 1986	1.262,078	0,000	1.262,078
46.	Blankenheim Euskirchen 8358 2	Ortskern Satzungsgebiet, 1972-82, 89-91-2000 2,2 ha 1972	1.533,276	0,000	1.533,276
47.	Bochum, Stadt Bochum, Kreisfreie 376319 1	Grumme-Süd/Voede Untersuchungsgebiet, 1986-96 43,2 ha 1986	3.263,863	0,000	3.263,863
48.	Bochum, Stadt Bochum, Kreisfreie 376319 1	Dorstener- /Herzogstraße Untersuchungsgebiet, 1991-98 150 ha 1991	82,259	0,000	82,259
49.	Bochum, Stadt Bochum, Kreisfreie 376319 1	WUV denkmalgeschützter Siedlung Am Röderschacht Untersuchungsgebiet, 1990-96 0 ha 1990	77,509	0,000	77,509

Bundesprogramm der Städtebauförderung
Programmbereich: Städtebauliche Sanierungs- und Entwicklungsmaßnahmen
Land: Nordrhein-Westfalen

Lfd. Nr.	Gemeinde-Ortsteil Kreis Einwohnerzahl 1 = Städtischer 2 = Ländlicher	Bezeichnung der Maßnahme Art des Gebietes (Förderung im Programmjahr) Gebietsgröße in ha Aufnahme in das Bundesprogramm	Finanzhilfe des Bundes bis einschl. 2009 1000 Euro	Finanzhilfe des Bundes Programmjahr 2010 1000 Euro	Finanzhilfe des Bundes insgesamt 1000 Euro
A b g e r e c h n e t e Sanierungsmaßnahmen					
50.	Bochum, Stadt Bochum, Kreisfreie 376319 1	ehem. Zeche Constantin Untersuchungsgebiet, 1990-96 13,6 ha 1990	718,088	0,000	718,088
51.	Bönen Unna 18630 1	Bönen-Mitte, II. BA Satzungsgebiet, 1990-98 20 ha 1990	585,171	0,000	585,171
52.	Bonn, Stadt Bonn, Kreisfreie Stadt 319841 1	WUV Südstadt einschl. Poppelsdorfer Allee Untersuchungsgebiet, 1988-1999 0 ha 1988	628,561	0,000	628,561
53.	Bonn, Stadt Bonn, Kreisfreie Stadt 319841 1	Stadtteilzentrum Satzungsgebiet, 1983-2000, im LP seit 1972 25 ha 1983	658,203	0,000	658,203
54.	Bonn, Stadt Bonn, Kreisfreie Stadt 319841 1	Godesberg Mitte WUV Friesdorfer Str. Untersuchungsgebiet, 1990/92-2000 45 ha 1990	404,349	0,000	404,349
55.	Bonn, Stadt Bonn, Kreisfreie Stadt 319841 1	Stadtteilzentrum Untersuchungsgebiet, 1986 15,5 ha 1986	632,292	0,000	632,292
56.	Bonn, Stadt Bonn, Kreisfreie Stadt 319841 1	Sanierung Poppelsdorf Satzungsgebiet, 1986-97, im LP seit 1971 6 ha 1986	599,398	0,000	599,398

Bundesprogramm der Städtebauförderung
Programmbereich: Städtebauliche Sanierungs- und Entwicklungsmaßnahmen
Land: Nordrhein-Westfalen

Lfd. Nr.	Gemeinde-Ortsteil Kreis Einwohnerzahl 1 = Städtischer 2 = Ländlicher	Bezeichnung der Maßnahme Art des Gebietes (Förderung im Programmjahr) Gebietsgröße in ha Aufnahme in das Bundesprogramm	Finanzhilfe des Bundes bis einschl. 2009 1000 Euro	Finanzhilfe des Bundes Programmjahr 2010 1000 Euro	Finanzhilfe des Bundes insgesamt 1000 Euro
A b g e r e c h n e t e Sanierungsmaßnahmen					
57.	Bonn, Stadt Bonn, Kreisfreie Stadt 319841 1	WUV Nordstadt Untersuchungsgebiet, 1988-2000 45 ha 1988	78,398	0,000	78,398
58.	Bonn, Stadt Bonn, Kreisfreie Stadt 319841 1	Mitte Untersuchungsgebiet, 1986-95 4,5 ha 1986	719,870	0,000	719,870
59.	Borgentreich, Stadt Höxter 9182 2	Stadterneuerung Rösenbeck und Körbecke Satzungsgebiete, 1990-98 13,65 ha 1990	106,349	0,000	106,349
60.	Borgholzhausen, Stadt Gütersloh 8673 2	Stadtkern Satzungsgebiet, 1986-98 36 ha 1986	903,654	0,000	903,654
61.	Borken, Stadt Borken 41216 2	Südliche Altstadt Sozialkulturelles Zentrum Satzungsgebiet, 1983-85, im LP seit 1979 4,3 ha 1983	1.322,201	0,000	1.322,201
62.	Bottrop, Stadt Bottrop, Kreisfreie Stadt 117241 1	Nördl. Innenstadt Satzungsgebiet, 1987-94, im LP seit 1978 17 ha 1987	922,593	0,000	922,593
63.	Bottrop, Stadt Bottrop, Kreisfreie Stadt 117241 1	Ortskern Arenberg Emscherblick - IBA - Untersuchungsgebiet, 1990-1999 0 ha 1990	45,568	0,000	45,568

Bundesprogramm der Städtebauförderung
Programmbereich: Städtebauliche Sanierungs- und Entwicklungsmaßnahmen
Land: Nordrhein-Westfalen

Lfd. Nr.	Gemeinde-Ortsteil Kreis Einwohnerzahl 1 = Städtischer 2 = Ländlicher	Bezeichnung der Maßnahme Art des Gebietes (Förderung im Programmjahr) Gebietsgröße in ha Aufnahme in das Bundesprogramm	Finanzhilfe des Bundes bis einschl. 2009 1000 Euro	Finanzhilfe des Bundes Programmjahr 2010 1000 Euro	Finanzhilfe des Bundes insgesamt 1000 Euro
A b g e r e c h n e t e Sanierungsmaßnahmen					
64.	Bottrop, Stadt Bottrop, Kreisfreie Stadt 117241 1	Batenbrock-Süd Prosperstraße/Devensstraße Satzungsgebiet, 1986-97 72 ha 1986	1.000,565	0,000	1.000,565
65.	Brakel, Stadt Höxter 17067 2	Bereich Stadthalle Untersuchungsgebiet, 1987/90-94 1,8 ha 1987	444,824	0,000	444,824
66.	Breckerfeld, Stadt Ennepe-Ruhr-Kreis 9344 2	Historische Altstadt Untersuchungsgebiet, 1986, 90-1999 11 ha 1986	550,661	0,000	550,661
67.	Brilon, Stadt Hochsauerlandkreis 26499 2	Innenstadt Brilon Untersuchungsgebiet, 1986-2000 47 ha 1986	308,820	0,000	308,820
68.	Brühl, Stadt Rhein-Erft-Kreis 44259 2	Innenstadt Untersuchungsgebiet, 1986/90-2000 16,8 ha 1986	781,873	0,000	781,873
69.	Bünde, Stadt Herford 44733 2	Untere Bahnhofstraße Untersuchungsgebiet, 1986-96 57 ha 1986	742,613	0,000	742,613
70.	Büren, Stadt Paderborn 21531 2	Innenstadt Satzungsgebiet 1988-97, bisher im LP 25,5 ha 1988	461,645	0,000	461,645

Bundesprogramm der Städtebauförderung
Programmbereich: Städtebauliche Sanierungs- und Entwicklungsmaßnahmen
Land: Nordrhein-Westfalen

Lfd. Nr.	Gemeinde-Ortsteil Kreis Einwohnerzahl 1 = Städtischer 2 = Ländlicher	Bezeichnung der Maßnahme Art des Gebietes (Förderung im Programmjahr) Gebietsgröße in ha Aufnahme in das Bundesprogramm	Finanzhilfe des Bundes bis einschl. 2009 1000 Euro	Finanzhilfe des Bundes Programmjahr 2010 1000 Euro	Finanzhilfe des Bundes insgesamt 1000 Euro
A b g e r e c h n e t e Sanierungsmaßnahmen					
71.	Burscheid, Stadt Rheinisch-Bergischer 18771 2	Mitte Untersuchungsgebiet, 1986, 90-96 37 ha 1986	368,106	0,000	368,106
72.	Datteln, Stadt Recklinghausen 35757 1	Neumarkt Untersuchungsgebiet, 1986-94 43,5 ha 1986	1.130,466	0,000	1.130,466
73.	Delbrück, Stadt Paderborn 30096 2	Hauptstraße Satzungsgebiet, 1986/90-2000 15 ha 1986	979,715	0,000	979,715
74.	Dormagen, Stadt Rhein-Kreis Neuss 62924 2	Westliche Innenstadt Untersuchungsgebiet, 1986-2000 45 ha 1986	2.516,932	0,000	2.516,932
75.	Dormagen, Stadt Rhein-Kreis Neuss 62924 2	Altstadt Zons Satzungsgebiet, 1987-88, 90-96 12,95 ha 1987	1.468,512	0,000	1.468,512
76.	Dormagen, Stadt Rhein-Kreis Neuss 62924 2	Ortskern Horrem 1999 0 ha 1999	69,344	0,000	69,344
77.	Dortmund, Stadt Dortmund, Kreisfreie 581308 1	Adlerstraße Untersuchungsgebiet, 1991-97 0 ha 1991	265,028	0,000	265,028

Bundesprogramm der Städtebauförderung
Programmbereich: Städtebauliche Sanierungs- und Entwicklungsmaßnahmen
Land: Nordrhein-Westfalen

Lfd. Nr.	Gemeinde-Ortsteil Kreis Einwohnerzahl 1 = Städtischer 2 = Ländlicher	Bezeichnung der Maßnahme Art des Gebietes (Förderung im Programmjahr) Gebietsgröße in ha Aufnahme in das Bundesprogramm	Finanzhilfe des Bundes bis einschl. 2009 1000 Euro	Finanzhilfe des Bundes Programmjahr 2010 1000 Euro	Finanzhilfe des Bundes insgesamt 1000 Euro
A b g e r e c h n e t e Sanierungsmaßnahmen					
78.	Dortmund, Stadt Dortmund, Kreisfreie 581308 1	Hansemannsiedlung Untersuchungsgebiet, 1990 0 ha 1990	240,076	0,000	240,076
79.	Dortmund, Stadt Dortmund, Kreisfreie 581308 1	Universität und Umland Untersuchungsgebiet, 1986/90 91 ha 1986	243,099	0,000	243,099
80.	Drolshagen, Stadt Olpe 12158 2	Stadtkern Satzungsgebiet, 1987-96 18 ha 1987	577,760	0,000	577,760
81.	Duisburg, Stadt Duisburg, Kreisfreie 491931 1	Markt Untersuchungsgebiet, 1986 8 ha 1986	380,984	0,000	380,984
82.	Duisburg, Stadt Duisburg, Kreisfreie 491931 1	Averdunkbereich Satzungsgebiet, 1983-84, im LP seit 1974 2,3 ha 1983	1.258,078	0,000	1.258,078
83.	Duisburg, Stadt Duisburg, Kreisfreie 491931 1	Ortskern Untersuchungsgebiet, 1990-2000 0 ha 1990	154,702	0,000	154,702
84.	Düren, Stadt Düren 92906 2	Clodwigplatz Satzungsgebiet, 1988, 91-98 37,7 ha 1988	886,746	0,000	886,746

Bundesprogramm der Städtebauförderung
Programmbereich: Städtebauliche Sanierungs- und Entwicklungsmaßnahmen
Land: Nordrhein-Westfalen

Lfd. Nr.	Gemeinde-Ortsteil Kreis Einwohnerzahl 1 = Städtischer 2 = Ländlicher	Bezeichnung der Maßnahme Art des Gebietes (Förderung im Programmjahr) Gebietsgröße in ha Aufnahme in das Bundesprogramm	Finanzhilfe des Bundes bis einschl. 2009 1000 Euro	Finanzhilfe des Bundes Programmjahr 2010 1000 Euro	Finanzhilfe des Bundes insgesamt 1000 Euro
A b g e r e c h n e t e Sanierungsmaßnahmen					
85.	Düren, Stadt Düren 92906 2	WUV Holzstraße Untersuchungsgebiet, 1989-96 0 ha 1989	213,004	0,000	213,004
86.	Düsseldorf, Stadt Düsseldorf, Kreisfreie 586217 1	Berger Hafen/Zollhafen einschl. Ersatzgebiet I - IV Satzungsgebiet, 1983-95, im LP seit 1979 15,52 ha 1983	2.359,285	0,000	2.359,285
87.	Eitorf Rhein-Sieg-Kreis 19488 2	Ortskern Untersuchungsgebiet, 1986-87, 90 21,8 ha 1986	1.115,724	0,000	1.115,724
88.	Elsdorf Rhein-Erft-Kreis 21172 2	Ortskern Untersuchungsgebiet, 1986-96 33 ha 1986	146,820	0,000	146,820
89.	Emsdetten, Stadt Steinfurt 35604 2	Stadtkern I Satzungsgebiet, 1975-78, 89-96 9 ha 1975	3.573,692	0,000	3.573,692
90.	Ennigerloh, Stadt Warendorf 19949 2	Ortskern I Haverknapp Satzungsgebiet, 1972-86, 90-91 6 ha 1972	1.896,133	0,000	1.896,133
91.	Ense Soest 12738 2	Ortsmitte Höingen Untersuchungsgebiet, 1989-94 0 ha 1989	170,260	0,000	170,260

Bundesprogramm der Städtebauförderung
Programmbereich: Städtebauliche Sanierungs- und Entwicklungsmaßnahmen
Land: Nordrhein-Westfalen

Lfd. Nr.	Gemeinde-Ortsteil Kreis Einwohnerzahl 1 = Städtischer 2 = Ländlicher	Bezeichnung der Maßnahme Art des Gebietes (Förderung im Programmjahr) Gebietsgröße in ha Aufnahme in das Bundesprogramm	Finanzhilfe des Bundes bis einschl. 2009 1000 Euro	Finanzhilfe des Bundes Programmjahr 2010 1000 Euro	Finanzhilfe des Bundes insgesamt 1000 Euro
A b g e r e c h n e t e Sanierungsmaßnahmen					
92.	Erftstadt, Stadt Rhein-Erft-Kreis 50754 2	Am Vogelsang Satzungsgebiet, 1987-96 17 ha 1987	212,488	0,000	212,488
93.	Erftstadt, Stadt Rhein-Erft-Kreis 50754 2	Altstadt Lechenich Satzungsgebiet, 1986-88, 90 18,45 ha 1986	760,123	0,000	760,123
94.	Erkelenz, Stadt Heinsberg 44583 2	Ortskern Untersuchungsgebiet, 1991 0 ha 1991	191,734	0,000	191,734
95.	Erkelenz, Stadt Heinsberg 44583 2	Mitte Untersuchungsgebiet, 1986, 90 2,52 ha 1986	189,633	0,000	189,633
96.	Erkrath, Stadt Mettmann 46084 1	Alt Erkrath Satzungsgebiet, 1988-97 81,2 ha 1988	939,598	0,000	939,598
97.	Eschweiler, Stadt Aachen, Kreis 55729 1	Ortskern Weisweiler Satzungsgebiet, 1989-2000 40,3 ha 1989	568,045	0,000	568,045
98.	Eschweiler, Stadt Aachen, Kreis 55729 2	Ortskern Röhe Untersuchungsgebiet 1987-2000 0 ha 1987	273,695	0,000	273,695

Bundesprogramm der Städtebauförderung
Programmbereich: Städtebauliche Sanierungs- und Entwicklungsmaßnahmen
Land: Nordrhein-Westfalen

Lfd. Nr.	Gemeinde-Ortsteil Kreis Einwohnerzahl 1 = Städtischer 2 = Ländlicher	Bezeichnung der Maßnahme Art des Gebietes (Förderung im Programmjahr) Gebietsgröße in ha Aufnahme in das Bundesprogramm	Finanzhilfe des Bundes bis einschl. 2009 1000 Euro	Finanzhilfe des Bundes Programmjahr 2010 1000 Euro	Finanzhilfe des Bundes insgesamt 1000 Euro
A b g e r e c h n e t e Sanierungsmaßnahmen					
99.	Eschweiler, Stadt Aachen, Kreis 55729 2	Ortskern Hastenrath Untersuchungsgebiet, 1986-2000 38,7 ha 1986	106,570	0,000	106,570
100.	Eslohe (Sauerland) Hochsauerlandkreis 9157 2	Marktplatz/Papestrasse Untersuchungsgebiet 1987-98 3,8 ha 1987	662,634	0,000	662,634
101.	Espelkamp, Stadt Minden-Lübbecke 25240 2	Gabelhorst Satzungsgebiet, 1992-98 11,3 ha 1992	332,729	0,000	332,729
102.	Espelkamp, Stadt Minden-Lübbecke 25240 2	Stadtkern I Satzungsgebiet, 1981-95 6,05 ha 1981	2.670,469	0,000	2.670,469
103.	Essen, Stadt Essen, Kreisfreie Stadt 576259 1	Emil/Emscher Satzungsgebiet, 1977-1999 47 ha 1977	3.784,861	0,000	3.784,861
104.	Essen, Stadt Essen, Kreisfreie Stadt 576259 1	Vogelheim Ost Untersuchungsgebiet, 1990-97 0 ha 1990	511,439	0,000	511,439
105.	Essen, Stadt Essen, Kreisfreie Stadt 576259 1	Bergarbeitersiedlung Heisterholz/Stinnesstr. Satzungsgebiet, 1983-97, im LP seit 1979 6,5 ha 1983	336,664	0,000	336,664

Bundesprogramm der Städtebauförderung
Programmbereich: Städtebauliche Sanierungs- und Entwicklungsmaßnahmen
Land: Nordrhein-Westfalen

Lfd. Nr.	Gemeinde-Ortsteil Kreis Einwohnerzahl 1 = Städtischer 2 = Ländlicher	Bezeichnung der Maßnahme Art des Gebietes (Förderung im Programmjahr) Gebietsgröße in ha Aufnahme in das Bundesprogramm	Finanzhilfe des Bundes bis einschl. 2009 1000 Euro	Finanzhilfe des Bundes Programmjahr 2010 1000 Euro	Finanzhilfe des Bundes insgesamt 1000 Euro
A b g e r e c h n e t e Sanierungsmaßnahmen					
106.	Essen, Stadt Essen, Kreisfreie Stadt 576259 1	Engelbert-Beust-Str. Untersuchungsgebiet, 1987-96 1,27 ha 1987	150,101	0,000	150,101
107.	Extertal Lippe 12222 2	Ortskern Bösingfeld Satzungsgebiet, 1986-1999 32 ha 1986	378,356	0,000	378,356
108.	Extertal Lippe 12222 2	Ortskern Meierberg Untersuchungsgebiet, 1986-94 0,5 ha 1986	61,355	0,000	61,355
109.	Finnentrop Olpe 17706 2	Zentrum Untersuchungsgebiet, 1991-2000 43 ha 1991	282,744	0,000	282,744
110.	Frechen, Stadt Rhein-Erft-Kreis 49752 2	Stadtkern/Josefstraße Untersuchungsgebiet, 1987-96 6,8 ha 1987	1.075,825	0,000	1.075,825
111.	Frechen, Stadt Rhein-Erft-Kreis 49752 2	WUV Hücheln/Buschball Satzungsgebiet 1989-92 0 ha 1989	168,264	0,000	168,264
112.	Freudenberg, Stadt Siegen-Wittgenstein 18392 2	Historischer Stadtkern Satzungsgebiet, 1988-98 6,43 ha 1988	231,357	0,000	231,357

Bundesprogramm der Städtebauförderung
Programmbereich: Städtebauliche Sanierungs- und Entwicklungsmaßnahmen
Land: Nordrhein-Westfalen

Lfd. Nr.	Gemeinde-Ortsteil Kreis Einwohnerzahl 1 = Städtischer 2 = Ländlicher	Bezeichnung der Maßnahme Art des Gebietes (Förderung im Programmjahr) Gebietsgröße in ha Aufnahme in das Bundesprogramm	Finanzhilfe des Bundes bis einschl. 2009 1000 Euro	Finanzhilfe des Bundes Programmjahr 2010 1000 Euro	Finanzhilfe des Bundes insgesamt 1000 Euro
A b g e r e c h n e t e Sanierungsmaßnahmen					
113.	Gangelt Heinsberg 11692 2	Ortskern Untersuchungsgebiet, 1987, 90 9 ha 1987	281,711	0,000	281,711
114.	Geilenkirchen, Stadt Heinsberg 28083 2	Stadtkern Untersuchungsgebiet, 1988 2,3 ha 1988	741,202	0,000	741,202
115.	Gelsenkirchen, Stadt Gelsenkirchen, 259744 1	Bahnhofsvorplatz, III. BA Satzungsgebiet, 1983-95, im LP seit 1978 12,63 ha 1983	1.011,138	0,000	1.011,138
116.	Gelsenkirchen, Stadt Gelsenkirchen, 259744 1	Zentrum Buer Untersuchungsgebiet, 1987-97 55,6 ha 1987	275,075	0,000	275,075
117.	Gelsenkirchen, Stadt Gelsenkirchen, 259744 1	Ückendorf-Mitte Untersuchungsgebiet, 1986/90-95 0 ha 1986	782,600	0,000	782,600
118.	Gelsenkirchen, Stadt Gelsenkirchen, 259744 1	Brachflächen Schalke-Nord Satzungsgebiet, 1989-98 537 ha 1989	1.624,029	0,000	1.624,029
119.	Gelsenkirchen, Stadt Gelsenkirchen, 259744 1	Zentrum Altstadt Untersuchungsgebiet, 1987-97 0 ha 1987	1.182,231	0,000	1.182,231

Bundesprogramm der Städtebauförderung
Programmbereich: Städtebauliche Sanierungs- und Entwicklungsmaßnahmen
Land: Nordrhein-Westfalen

Lfd. Nr.	Gemeinde-Ortsteil Kreis Einwohnerzahl 1 = Städtischer 2 = Ländlicher	Bezeichnung der Maßnahme Art des Gebietes (Förderung im Programmjahr) Gebietsgröße in ha Aufnahme in das Bundesprogramm	Finanzhilfe des Bundes bis einschl. 2009 1000 Euro	Finanzhilfe des Bundes Programmjahr 2010 1000 Euro	Finanzhilfe des Bundes insgesamt 1000 Euro
A b g e r e c h n e t e Sanierungsmaßnahmen					
120.	Gelsenkirchen, Stadt Gelsenkirchen, 259744 1	Standortsicherung Rothausen-Süd Satzungsgebiet, 1986-97 0 ha 1986	881,467	0,000	881,467
121.	Gescher, Stadt Borken 17144 2	Innenstadt Untersuchungsgebiet, 1987-94 4,5 ha 1987	326,204	0,000	326,204
122.	Gevelsberg, Stadt Ennepe-Ruhr-Kreis 31651 1	Innenstadt Satzungsgebiet, 1986-1999 131 ha 1986	919,814	0,000	919,814
123.	Grevenbroich, Stadt Rhein-Kreis Neuss 64039 2	Ortskern Untersuchungsgebiet, 1986-96 0 ha 1986	59,821	0,000	59,821
124.	Gronau (Westf.), Stadt Borken 46549 2	Ortskern Epe II Satzungsgebiet, 1977-85 3,95 ha 1977	1.927,059	0,000	1.927,059
125.	Gütersloh, Stadt Gütersloh 96320 2	Innenstadt Untersuchungsgebiet, 1987/92-2000 93 ha 1987	2.362,139	0,000	2.362,139
126.	Haan, Stadt Mettmann 29156 2	Westl. Innenstadt Untersuchungsgebiet, 1987-92 56,5 ha 1987	819,503	0,000	819,503

Bundesprogramm der Städtebauförderung
Programmbereich: Städtebauliche Sanierungs- und Entwicklungsmaßnahmen
Land: Nordrhein-Westfalen

Lfd. Nr.	Gemeinde-Ortsteil Kreis Einwohnerzahl 1 = Städtischer 2 = Ländlicher	Bezeichnung der Maßnahme Art des Gebietes (Förderung im Programmjahr) Gebietsgröße in ha Aufnahme in das Bundesprogramm	Finanzhilfe des Bundes bis einschl. 2009 1000 Euro	Finanzhilfe des Bundes Programmjahr 2010 1000 Euro	Finanzhilfe des Bundes insgesamt 1000 Euro
A b g e r e c h n e t e Sanierungsmaßnahmen					
127.	Hagen, Stadt Hagen, Kreisfreie Stadt 190121 1	Eilpe III Untersuchungsgebiet, 1986-97 4,2 ha 1986	260,830	0,000	260,830
128.	Hagen, Stadt Hagen, Kreisfreie Stadt 190121 1	Altenhagen-Süd II Untersuchungsgebiet, 1986-1999 13,5 ha 1986	527,689	0,000	527,689
129.	Hagen, Stadt Hagen, Kreisfreie Stadt 190121 1	Wohnumfeldverbesserung/ Grünzug Boloh Untersuchungsgebiet 1989-98 0 ha 1989	68,962	0,000	68,962
130.	Halle (Westf.), Stadt Gütersloh 21058 2	Kernbereich I Satzungsgebiet, 1972-87, 90-95 10,5 ha 1972	3.012,687	0,000	3.012,687
131.	Hamm, Stadt Hamm, Kreisfreie Stadt 181741 1	Wohnumfeldverbesserung Pelkumer Platz Satzungsgebiet, 1989, bisher im LP, -2000 30 ha 1989	268,869	0,000	268,869
132.	Hamm, Stadt Hamm, Kreisfreie Stadt 181741 1	Braam-Ost-Wennemar Satzungsgebiet, 1989, bisher im LP-1999 0 ha 1989	140,057	0,000	140,057
133.	Hamm, Stadt Hamm, Kreisfreie Stadt 181741 1	Wittekindssiedlung Untersuchungsgebiet, 1991-1999 8,8 ha 1991	25,565	0,000	25,565

Bundesprogramm der Städtebauförderung
Programmbereich: Städtebauliche Sanierungs- und Entwicklungsmaßnahmen
Land: Nordrhein-Westfalen

Lfd. Nr.	Gemeinde-Ortsteil Kreis Einwohnerzahl 1 = Städtischer 2 = Ländlicher	Bezeichnung der Maßnahme Art des Gebietes (Förderung im Programmjahr) Gebietsgröße in ha Aufnahme in das Bundesprogramm	Finanzhilfe des Bundes bis einschl. 2009 1000 Euro	Finanzhilfe des Bundes des Bundes Programmjahr 2010 1000 Euro	Finanzhilfe des Bundes insgesamt 1000 Euro
A b g e r e c h n e t e Sanierungsmaßnahmen					
134.	Hamm, Stadt Hamm, Kreisfreie Stadt 181741 1	Arbeitersiedlung Wiescherhöfen Untersuchungsgebiet, 1986-1999 25 ha 1986	1.195,760	0,000	1.195,760
135.	Hamm, Stadt Hamm, Kreisfreie Stadt 181741 1	Ortskern Heessen II. BA Satzungsgebiet, 1990/92-98 128 ha 1990	178,086	0,000	178,086
136.	Hamm, Stadt Hamm, Kreisfreie Stadt 181741 1	Ortskern Rhynern, I. BA Satzungsgebiet, 1990-2000 0 ha 1990	203,535	0,000	203,535
137.	Hamm, Stadt Hamm, Kreisfreie Stadt 181741 1	Südl. Innenstadt Untersuchungsgebiet, 1986-2000 63 ha 1986	1.341,968	0,000	1.341,968
138.	Hamm, Stadt Hamm, Kreisfreie Stadt 181741 1	Westl. Innenstadt Satzungsgebiet, 1986-2000 160 ha 1986	1.833,400	0,000	1.833,400
139.	Hamm, Stadt Hamm, Kreisfreie Stadt 181741 1	Arbeitersiedl. Maximilian Satzungsgebiet, 1983-97, im LP seit 1980 27,8 ha 1983	1.566,260	0,000	1.566,260
140.	Harsewinkel, Stadt Gütersloh 24101 2	Ortskern Untersuchungsgebiet 1986, 90-98 58,15 ha 1986	180,486	0,000	180,486

Bundesprogramm der Städtebauförderung
Programmbereich: Städtebauliche Sanierungs- und Entwicklungsmaßnahmen
Land: Nordrhein-Westfalen

Lfd. Nr.	Gemeinde-Ortsteil Kreis Einwohnerzahl 1 = Städtischer 2 = Ländlicher	Bezeichnung der Maßnahme Art des Gebietes (Förderung im Programmjahr) Gebietsgröße in ha Aufnahme in das Bundesprogramm	Finanzhilfe des Bundes bis einschl. 2009 1000 Euro	Finanzhilfe des Bundes des Programmjahr 2010 1000 Euro	Finanzhilfe des Bundes insgesamt 1000 Euro
A b g e r e c h n e t e Sanierungsmaßnahmen					
141.	Harsewinkel, Stadt Gütersloh 24101 2	Dammanns Hof Satzungsgebiet, 1989-98 27,5 ha 1989	697,913	0,000	697,913
142.	Harsewinkel, Stadt Gütersloh 24101 2	August-Claas-Straße Untersuchungsgebiet 1994-96 0 ha 1994	88,453	0,000	88,453
143.	Hattingen, Stadt Ennepe-Ruhr-Kreis 55817 2	Westf. Industriemuseum Henrichshütte Untersuchungsgebiet, 1991-1999 0 ha 1991	216,788	0,000	216,788
144.	Havixbeck Coesfeld 11747 2	Ortskern Untersuchungsgebiet, 1987-95 24,84 ha 1987	385,514	0,000	385,514
145.	Heimbach, Stadt Düren 4471 2	Wohnumfeldverbesserung Satzungsgebiet, 1989-98, bisher im LP 11 ha 1989	331,344	0,000	331,344
146.	Hennef (Sieg), Stadt Rhein-Sieg-Kreis 45875 2	Industriedenkmal Beethovenstraße Satzungsgebiet, 1991-95 1,4 ha 1991	317,395	0,000	317,395
147.	Hennef (Sieg), Stadt Rhein-Sieg-Kreis 45875 2	Bahnhofsvorplatz WUV Satzungsgebiet, 1987-95 0,59 ha 1987	79,332	0,000	79,332

Bundesprogramm der Städtebauförderung
Programmbereich: Städtebauliche Sanierungs- und Entwicklungsmaßnahmen
Land: Nordrhein-Westfalen

Lfd. Nr.	Gemeinde-Ortsteil Kreis Einwohnerzahl 1 = Städtischer 2 = Ländlicher	Bezeichnung der Maßnahme Art des Gebietes (Förderung im Programmjahr) Gebietsgröße in ha Aufnahme in das Bundesprogramm	Finanzhilfe des Bundes bis einschl. 2009 1000 Euro	Finanzhilfe des Bundes Programmjahr 2010 1000 Euro	Finanzhilfe des Bundes insgesamt 1000 Euro
A b g e r e c h n e t e Sanierungsmaßnahmen					
148.	Hennef (Sieg), Stadt Rhein-Sieg-Kreis 45875 2	Ortskern I Satzungsgebiet, 1972-87, 90 4,26 ha 1972	3.190,739	0,000	3.190,739
149.	Herdecke, Stadt Ennepe-Ruhr-Kreis 24794 1	Innenstadt Satzungsgebiet, 1987, 91, im LP seit 1974, -1999 7,5 ha 1987	334,119	0,000	334,119
150.	Herford, Stadt Herford 64469 2	Nordstadt Großsiedlung Untersuchungsgebiet 1986-98 0 ha 1986	702,194	0,000	702,194
151.	Herford, Stadt Herford 64469 2	Stadtkern II, Altstadt A Satzungsgebiet, 1973-96 10,81 ha 1973	2.398,541	0,000	2.398,541
152.	Herford, Stadt Herford 64469 2	Innenstadt Untersuchungsgebiet, 1986-98 35 ha 1986	566,511	0,000	566,511
153.	Herford, Stadt Herford 64469 2	Grüner Wenzel Satzungsgebiet, 1990-1999 0 ha 1990	124,244	0,000	124,244
154.	Herford, Stadt Herford 64469 1	Markthalle Untersuchungsgebiet 1986-94 0 ha 1986	360,525	0,000	360,525

Bundesprogramm der Städtebauförderung
Programmbereich: Städtebauliche Sanierungs- und Entwicklungsmaßnahmen
Land: Nordrhein-Westfalen

Lfd. Nr.	Gemeinde-Ortsteil Kreis Einwohnerzahl 1 = Städtischer 2 = Ländlicher	Bezeichnung der Maßnahme Art des Gebietes (Förderung im Programmjahr) Gebietsgröße in ha Aufnahme in das Bundesprogramm	Finanzhilfe des Bundes bis einschl. 2009 1000 Euro	Finanzhilfe des Bundes des Bundes Programmjahr 2010 1000 Euro	Finanzhilfe des Bundes insgesamt 1000 Euro
A b g e r e c h n e t e Sanierungsmaßnahmen					
155.	Herford, Stadt Herford 64469 2	Südl. Altstadt Satzungsgebiet, 1989 0 ha 1989	232,035	0,000	232,035
156.	Herne, Stadt Herne, Kreisfreie Stadt 165632 1	Röhlinghausen XV Satzungsgebiet, 1990-2000 0 ha 1990	985,173	0,000	985,173
157.	Herne, Stadt Herne, Kreisfreie Stadt 165632 1	Herne IX-Stapelweg Satzungsgebiet, 1987-91, im LP seit 1982 0 ha 1987	81,746	0,000	81,746
158.	Herscheid Märkischer Kreis 7307 2	Ortskern Untersuchungsgebiet, 1990-2000 10 ha 1990	259,736	0,000	259,736
159.	Herzebrock-Clarholz Gütersloh 16067 2	Ortskerne Clarholz und Herzebrock Satzungsgebiet, 1987-97 0,75 ha 1987	333,036	0,000	333,036
160.	Herzogenrath, Stadt Aachen, Kreis 47412 2	Alt-Merkstein Satzungsgebiet 1990 0 ha 1990	120,953	0,000	120,953
161.	Hilchenbach, Stadt Siegen-Wittgenstein 15727 2	Dahlbruch Untersuchungsgebiet, 1990-2000 9 ha 1990	166,170	0,000	166,170

Bundesprogramm der Städtebauförderung
Programmbereich: Städtebauliche Sanierungs- und Entwicklungsmaßnahmen
Land: Nordrhein-Westfalen

Lfd. Nr.	Gemeinde-Ortsteil Kreis Einwohnerzahl 1 = Städtischer 2 = Ländlicher	Bezeichnung der Maßnahme Art des Gebietes (Förderung im Programmjahr) Gebietsgröße in ha Aufnahme in das Bundesprogramm	Finanzhilfe des Bundes bis einschl. 2009 1000 Euro	Finanzhilfe des Bundes Programmjahr 2010 1000 Euro	Finanzhilfe des Bundes insgesamt 1000 Euro
A b g e r e c h n e t e Sanierungsmaßnahmen					
162.	Holzwickede Unna 17264 1	Ortskern Satzungsgebiet, 1986-1999 86 ha 1986	1.236,845	0,000	1.236,845
163.	Höxter, Stadt Höxter 31415 2	Neuordnung Postgelände Satzungsgebiet, 1988-95 bisher im LP 0,3 ha 1988	108,621	0,000	108,621
164.	Hüllhorst Minden-Lübbecke 13429 2	Holsen Untersuchungsgebiet, 1986-94 9,4 ha 1986	79,762	0,000	79,762
165.	Hürth, Stadt Rhein-Erft-Kreis 57501 2	Alt-Hürth Untersuchungsgebiet, 1986-97 60 ha 1986	622,166	0,000	622,166
166.	Iserlohn, Stadt Märkischer Kreis 95232 1	Treppenstraße Untersuchungsgebiet, 1986-99 10,7 ha 1986	562,932	0,000	562,932
167.	Iserlohn, Stadt Märkischer Kreis 95232 1	Arbeitersiedl. Kalthof Untersuchungsgebiet 1989-1999 0 ha 1989	234,172	0,000	234,172
168.	Iserlohn, Stadt Märkischer Kreis 95232 1	Ortskern Satzungsgebiet 1989-97 0 ha 1989	149,809	0,000	149,809

Bundesprogramm der Städtebauförderung
Programmbereich: Städtebauliche Sanierungs- und Entwicklungsmaßnahmen
Land: Nordrhein-Westfalen

Lfd. Nr.	Gemeinde-Ortsteil Kreis Einwohnerzahl 1 = Städtischer 2 = Ländlicher	Bezeichnung der Maßnahme Art des Gebietes (Förderung im Programmjahr) Gebietsgröße in ha Aufnahme in das Bundesprogramm	Finanzhilfe des Bundes bis einschl. 2009 1000 Euro	Finanzhilfe des Bundes Programmjahr 2010 1000 Euro	Finanzhilfe des Bundes insgesamt 1000 Euro
A b g e r e c h n e t e Sanierungsmaßnahmen					
169.	Iserlohn, Stadt Märkischer Kreis 95232 1	Nußberg, II. BA Untersuchungsgebiet 1990-98 0 ha 1990	65,957	0,000	65,957
170.	Iserlohn, Stadt Märkischer Kreis 95232 2	Nordfeld, II. BA Untersuchungsgebiet 1990-98 0 ha 1990	34,614	0,000	34,614
171.	Isselburg, Stadt Borken 11236 2	Ortskern Werth Satzungsgebiet, 1972-82 4,7 ha 1972	1.142,226	0,000	1.142,226
172.	Jüchen Rhein-Kreis Neuss 22685 2	Ortskern Jüchen-Bedburdyk Untersuchungsgebiet, 1990-2000 10 ha 1990	308,557	0,000	308,557
173.	Kall Euskirchen 11827 2	Ortsmitte Untersuchungsgebiet, 1987-96 6 ha 1987	350,042	0,000	350,042
174.	Kalletal Lippe 14689 2	Ortskern Hohenhausen Satzungsgebiet, 1990-1999 0 ha 1990	119,131	0,000	119,131
175.	Kerpen, Stadt Rhein-Erft-Kreis 64669 2	Wohnumfeldverbesserung Sindorf Satzungsgebiet, 1989-96 0 ha 1989	249,768	0,000	249,768

Bundesprogramm der Städtebauförderung
Programmbereich: Städtebauliche Sanierungs- und Entwicklungsmaßnahmen
Land: Nordrhein-Westfalen

Lfd. Nr.	Gemeinde-Ortsteil Kreis Einwohnerzahl 1 = Städtischer 2 = Ländlicher	Bezeichnung der Maßnahme Art des Gebietes (Förderung im Programmjahr) Gebietsgröße in ha Aufnahme in das Bundesprogramm	Finanzhilfe des Bundes bis einschl. 2009 1000 Euro	Finanzhilfe des Bundes Programmjahr 2010 1000 Euro	Finanzhilfe des Bundes insgesamt 1000 Euro
A b g e r e c h n e t e Sanierungsmaßnahmen					
176.	Kerpen, Stadt Rhein-Erft-Kreis 64669 2	Ortskern, I. BA Satzungsgebiet, 1990-96 0 ha 1990	46,718	0,000	46,718
177.	Kerpen, Stadt Rhein-Erft-Kreis 64669 2	Wohnumfeldverbesserung Horrem Satzungsgebiet, 1989-1991, 2004 72 ha 1989	321,153	0,000	321,153
178.	Kerpen, Stadt Rhein-Erft-Kreis 64669 2	Mitte Untersuchungsgebiet, 1986 116 ha 1986	700,480	0,000	700,480
179.	Kierspe, Stadt Märkischer Kreis 17376 2	Rathausbereich Untersuchungsgebiet, 1986-99 12,1 ha 1986	437,613	0,000	437,613
180.	Kirchhudem Olpe 12336 2	Ortsmitte Satzungsgebiet 1989-95 0 ha 1989	119,131	0,000	119,131
181.	Kirchlengern Herford 16195 2	Ortskern I Satzungsgebiet, 1972-89-1999 3,14 ha 1972	1.663,744	0,000	1.663,744
182.	Kleve, Stadt Kleve 49392 2	Ortskern Rindern Satzungsgebiet 1988-92 22,5 ha 1988	204,467	0,000	204,467

Bundesprogramm der Städtebauförderung
Programmbereich: Städtebauliche Sanierungs- und Entwicklungsmaßnahmen
Land: Nordrhein-Westfalen

Lfd. Nr.	Gemeinde-Ortsteil Kreis Einwohnerzahl 1 = Städtischer 2 = Ländlicher	Bezeichnung der Maßnahme Art des Gebietes (Förderung im Programmjahr) Gebietsgröße in ha Aufnahme in das Bundesprogramm	Finanzhilfe des Bundes bis einschl. 2009 1000 Euro	Finanzhilfe des Bundes Programmjahr 2010 1000 Euro	Finanzhilfe des Bundes insgesamt 1000 Euro
A b g e r e c h n e t e Sanierungsmaßnahmen					
183.	Köln, Stadt Köln, Kreisfreie Stadt 998105 1	Rheinau-Hafen Untersuchungsgebiet, 1988-2000 0 ha 1988	877,674	0,000	877,674
184.	Köln, Stadt Köln, Kreisfreie Stadt 998105 1	Herkulesstraße Untersuchungsgebiet, 1989-98 29,2 ha 1989	3.607,742	0,000	3.607,742
185.	Köln, Stadt Köln, Kreisfreie Stadt 998105 1	Porz, Engelshof Untersuchungsgebiet, 1988-2000 8,32 ha 1988	1.126,015	0,000	1.126,015
186.	Köln, Stadt Köln, Kreisfreie Stadt 998105 1	Altstadt/Dom-Rhein Satzungsgebiet, 1980-91 15,7 ha 1980	19.267,941	0,000	19.267,941
187.	Königswinter, Stadt Rhein-Sieg-Kreis 40868 2	Altstadt Satzungsgebiet, 1986 29 ha 1986	714,514	0,000	714,514
188.	Korschenbroich, Stadt Rhein-Kreis Neuss 33116 2	Ortsmitte Kleinenbroich Satzungsgebiet, 1990-1999 65 ha 1990	308,108	0,000	308,108
189.	Krefeld, Stadt Krefeld, Kreisfreie Stadt 235414 1	Bleichpfad I/III Satzungsgebiet, 1972-84 5,44 ha 1972	1.452,698	0,000	1.452,698

Bundesprogramm der Städtebauförderung
Programmbereich: Städtebauliche Sanierungs- und Entwicklungsmaßnahmen
Land: Nordrhein-Westfalen

Lfd. Nr.	Gemeinde-Ortsteil Kreis Einwohnerzahl 1 = Städtischer 2 = Ländlicher	Bezeichnung der Maßnahme Art des Gebietes (Förderung im Programmjahr) Gebietsgröße in ha Aufnahme in das Bundesprogramm	Finanzhilfe des Bundes bis einschl. 2009 1000 Euro	Finanzhilfe des Bundes Programmjahr 2010 1000 Euro	Finanzhilfe des Bundes insgesamt 1000 Euro
A b g e r e c h n e t e Sanierungsmaßnahmen					
190.	Krefeld, Stadt Krefeld, Kreisfreie Stadt 235414 1	Um Liebfrauen Untersuchungsgebiet, 1986-94 4,5 ha 1986	977,590	0,000	977,590
191.	Krefeld, Stadt Krefeld, Kreisfreie Stadt 235414 1	Fischeln Untersuchungsgebiet, 1988-97 6 ha 1988	283,647	0,000	283,647
192.	Kreuzau Düren 17834 2	Ortsmitte Untersuchungsgebiet, 1986-2000 32 ha 1986	665,125	0,000	665,125
193.	Kreuztal, Stadt Siegen-Wittgenstein 31081 2	Innenstadt Untersuchungsgebiet, 1987-1999 3,6 ha 1987	827,000	0,000	827,000
194.	Kreuztal, Stadt Siegen-Wittgenstein 31081 2	Fritz-Erler-Siedlung Untersuchungsgebiet, 1989-96 0 ha 1989	120,326	0,000	120,326
195.	Kürten Rheinisch-Bergischer 19767 2	Ortskern Untersuchungsgebiet, 1987-2000 13,5 ha 1987	330,295	0,000	330,295
196.	Langenberg Gütersloh 8060 2	Ortsmitte Untersuchungsgebiet, 1988-96 26,5 ha 1988	303,196	0,000	303,196

Bundesprogramm der Städtebauförderung
Programmbereich: Städtebauliche Sanierungs- und Entwicklungsmaßnahmen
Land: Nordrhein-Westfalen

Lfd. Nr.	Gemeinde-Ortsteil Kreis Einwohnerzahl 1 = Städtischer 2 = Ländlicher	Bezeichnung der Maßnahme Art des Gebietes (Förderung im Programmjahr) Gebietsgröße in ha Aufnahme in das Bundesprogramm	Finanzhilfe des Bundes bis einschl. 2009 1000 Euro	Finanzhilfe des Bundes Programmjahr 2010 1000 Euro	Finanzhilfe des Bundes insgesamt 1000 Euro
A b g e r e c h n e t e Sanierungsmaßnahmen					
197.	Langenfeld (Rheinland), Mettmann 59038 2	Ortskern Langenfeld Untersuchungsgebiet, 1987-93 4 ha 1987	1.328,132	0,000	1.328,132
198.	Legden Borken 6769 2	Busshook Untersuchungsgebiet, 1986-93 1,7 ha 1986	338,987	0,000	338,987
199.	Leichlingen (Rheinland), Rheinisch-Bergischer 27476 2	Unterschmitte Untersuchungsgebiet, 1986-96 14 ha 1986	391,093	0,000	391,093
200.	Leichlingen (Rheinland), Rheinisch-Bergischer 27476 2	Ortskern Witzhelden Satzungsgebiet, 1990-97 0 ha 1990	213,038	0,000	213,038
201.	Lennestadt, Stadt Olpe 27238 2	Grevenbrück Untersuchungsgebiet, 1989-98 56 ha 1989	157,987	0,000	157,987
202.	Lennestadt, Stadt Olpe 27238 2	Meggen Satzungsgebiet, 1989-95 18,5 ha 1989	140,940	0,000	140,940
203.	Leopoldshöhe Lippe 16216 2	Ortskern Leopoldshöhe Satzungsgebiet, 1990-98 35 ha 1990	456,072	0,000	456,072

Bundesprogramm der Städtebauförderung
Programmbereich: Städtebauliche Sanierungs- und Entwicklungsmaßnahmen
Land: Nordrhein-Westfalen

Lfd. Nr.	Gemeinde-Ortsteil Kreis Einwohnerzahl 1 = Städtischer 2 = Ländlicher	Bezeichnung der Maßnahme Art des Gebietes (Förderung im Programmjahr) Gebietsgröße in ha Aufnahme in das Bundesprogramm	Finanzhilfe des Bundes bis einschl. 2009 1000 Euro	Finanzhilfe des Bundes Programmjahr 2010 1000 Euro	Finanzhilfe des Bundes insgesamt 1000 Euro
----------	--	---	--	--	---

A b g e r e c h n e t e Sanierungsmaßnahmen

204.	Leverkusen, Stadt Leverkusen, Kreisfreie 160593 1	Gebiet Knipprather Wald Untersuchungsgebiet, 1988-92 0 ha 1988	1.407,394	0,000	1.407,394
205.	Leverkusen, Stadt Leverkusen, Kreisfreie 160593 1	Opladen-Neustadt Untersuchungsgebiet, 1986/90-96 31,58 ha 1986	2.069,230	0,000	2.069,230
206.	Leverkusen, Stadt Leverkusen, Kreisfreie 160593 1	Schloß Morsbroich Untersuchungsgebiet, 1986-2000 18,03 ha 1986	1.101,834	0,000	1.101,834
207.	Leverkusen, Stadt Leverkusen, Kreisfreie 160593 1	Wiesdorf Untersuchungsgebiet, 1987-96 31,85 ha 1987	2.530,363	0,000	2.530,363
208.	Leverkusen, Stadt Leverkusen, Kreisfreie 160593 1	Stadtmitte Untersuchungsgebiet, 1990-99 0 ha 1990	836,090	0,000	836,090
209.	Leverkusen, Stadt Leverkusen, Kreisfreie 160593 1	Altstadt, Arbeitersiedl. Untersuchungsgebiet, 1990-2000 0 ha 1990	297,766	0,000	297,766
210.	Leverkusen, Stadt Leverkusen, Kreisfreie 160593 1	Ortskern Schlebusch Untersuchungsgebiet, 1990-96 0 ha 1990	360,480	0,000	360,480

Bundesprogramm der Städtebauförderung
Programmbereich: Städtebauliche Sanierungs- und Entwicklungsmaßnahmen
Land: Nordrhein-Westfalen

Lfd. Nr.	Gemeinde-Ortsteil Kreis Einwohnerzahl 1 = Städtischer 2 = Ländlicher	Bezeichnung der Maßnahme Art des Gebietes (Förderung im Programmjahr) Gebietsgröße in ha Aufnahme in das Bundesprogramm	Finanzhilfe des Bundes bis einschl. 2009 1000 Euro	Finanzhilfe des Bundes Programmjahr 2010 1000 Euro	Finanzhilfe des Bundes insgesamt 1000 Euro
A b g e r e c h n e t e Sanierungsmaßnahmen					
211.	Leverkusen, Stadt Leverkusen, Kreisfreie 160593 1	Beamten-Kolonie-Wiesdorf Untersuchungsgebiet, 1989-2000 0 ha 1989	275,241	0,000	275,241
212.	Lindlar Oberbergischer Kreis 22203 2	Ortskern Untersuchungsgebiet, 1986 21,1 ha 1986	429,241	0,000	429,241
213.	Lohmar, Stadt Rhein-Sieg-Kreis 31150 2	Ortsmitte/Rathausstraße Untersuchungsgebiet, 1986-96 7 ha 1986	414,746	0,000	414,746
214.	Lohmar, Stadt Rhein-Sieg-Kreis 31150 2	Hermann-Löns-Straße Untersuchungsgebiet 1990-1999 0 ha 1990	92,886	0,000	92,886
215.	Lübbecke, Stadt Minden-Lübbecke 25885 2	Stadtkern Satzungsgebiet, 1988-98, bisher im LP 43,5 ha 1988	876,356	0,000	876,356
216.	Lüdenscheid, Stadt Märkischer Kreis 75946 2	Südl. Innenstadt Satzungsgebiet, 1986-2000 14 ha 1986	965,537	0,000	965,537
217.	Lüdinghausen, Stadt Coesfeld 24196 2	Stadtkern I Südl. Altstadt Satzungsgebiet, 1972-99 8,5 ha 1972	2.188,941	0,000	2.188,941

Bundesprogramm der Städtebauförderung
Programmbereich: Städtebauliche Sanierungs- und Entwicklungsmaßnahmen
Land: Nordrhein-Westfalen

Lfd. Nr.	Gemeinde-Ortsteil Kreis Einwohnerzahl 1 = Städtischer 2 = Ländlicher	Bezeichnung der Maßnahme Art des Gebietes (Förderung im Programmjahr) Gebietsgröße in ha Aufnahme in das Bundesprogramm	Finanzhilfe des Bundes bis einschl. 2009 1000 Euro	Finanzhilfe des Bundes Programmjahr 2010 1000 Euro	Finanzhilfe des Bundes insgesamt 1000 Euro
A b g e r e c h n e t e Sanierungsmaßnahmen					
218.	Lünen, Stadt Unna 87783 1	Arbeitersiedlung Neue Kolonie Untersuchungsgebiet, 1992-2000 0 ha 1992	913,638	0,000	913,638
219.	Lünen, Stadt Unna 87783 1	Gartenstraße/Hohe Str. Satzungsgebiet, 1978-99 2,43 ha 1978	1.009,987	0,000	1.009,987
220.	Marienheide Oberbergischer Kreis 13745 2	Bahnhofstraße Satzungsgebiet, 1991 0 ha 1991	106,519	0,000	106,519
221.	Marienheide Oberbergischer Kreis 13745 2	Haupt-, Kloster-, Wipperweg, Beral Untersuchungsgebiet, 1987 30,2 ha 1987	162,392	0,000	162,392
222.	Marienmünster, Stadt Höxter 5335 2	Gebiete Voerden und Bredenborn Untersuchungsgebiete, 1987-94 33,14 ha 1987	44,566	0,000	44,566
223.	Mechernich, Stadt Euskirchen 27230 2	Stadtmitte Satzungsgebiet, 1987-96, im LP seit 81 8,1 ha 1987	245,985	0,000	245,985
224.	Meckenheim, Stadt Rhein-Sieg-Kreis 24282 1	Ortskern Satzungsgebiet, 1977-2000 9,85 ha 1977	2.725,777	0,000	2.725,777

Bundesprogramm der Städtebauförderung
Programmbereich: Städtebauliche Sanierungs- und Entwicklungsmaßnahmen
Land: Nordrhein-Westfalen

Lfd. Nr.	Gemeinde-Ortsteil Kreis Einwohnerzahl 1 = Städtischer 2 = Ländlicher	Bezeichnung der Maßnahme Art des Gebietes (Förderung im Programmjahr) Gebietsgröße in ha Aufnahme in das Bundesprogramm	Finanzhilfe des Bundes bis einschl. 2009 1000 Euro	Finanzhilfe des Bundes des Programmjahr 2010 1000 Euro	Finanzhilfe des Bundes insgesamt 1000 Euro
A b g e r e c h n e t e Sanierungsmaßnahmen					
225.	Medebach, Stadt Hochsauerlandkreis 7961 2	Oberstraße/Hardtstraße Untersuchungsgebiet 1986-98 0 ha 1986	302,685	0,000	302,685
226.	Medebach, Stadt Hochsauerlandkreis 7961 2	Kernstadt Untersuchungsgebiet 1986-98 0 ha 1986	178,799	0,000	178,799
227.	Meerbusch, Stadt Rhein-Kreis Neuss 54190 2	Ortskern Lank Untersuchungsgebiet 1986-96 23 ha 1986	483,682	0,000	483,682
228.	Meinerzhagen, Stadt Märkischer Kreis 21049 2	Oberer Stadtkernbereich mit Birkeshöhgebiet Untersuchungsgebiet, 1986-2000 34,34 ha 1986	917,462	0,000	917,462
229.	Meschede, Stadt Hochsauerlandkreis 31219 2	Nordwestliche Innenstadt Satzungsgebiet, 1988-97 57,3 ha 1988	227,014	0,000	227,014
230.	Meschede, Stadt Hochsauerlandkreis 31219 2	Wiebelhaus Untersuchungsgebiet 1990-98 0 ha 1990	543,999	0,000	543,999
231.	Minden, Stadt Minden-Lübbecke 82400 1	Stadtkern I A Obermarkt Satzungsgebiet, 1973-95 7,4 ha 1973	3.721,738	0,000	3.721,738

Bundesprogramm der Städtebauförderung
Programmbereich: Städtebauliche Sanierungs- und Entwicklungsmaßnahmen
Land: Nordrhein-Westfalen

Lfd. Nr.	Gemeinde-Ortsteil Kreis Einwohnerzahl 1 = Städtischer 2 = Ländlicher	Bezeichnung der Maßnahme Art des Gebietes (Förderung im Programmjahr) Gebietsgröße in ha Aufnahme in das Bundesprogramm	Finanzhilfe des Bundes bis einschl. 2009 1000 Euro	Finanzhilfe des Bundes Programmjahr 2010 1000 Euro	Finanzhilfe des Bundes insgesamt 1000 Euro
A b g e r e c h n e t e Sanierungsmaßnahmen					
232.	Minden, Stadt Minden-Lübbecke 82400 2	Bereich Bahnhof, IV. BA Untersuchungsgebiet 1990-98 0 ha 1990	183,559	0,000	183,559
233.	Moers, Stadt Wesel 105929 2	Stadtkern Satzungsgebiet, 1987-94 im LP seit 1973 22,1 ha 1987	429,557	0,000	429,557
234.	Möhnesee Soest 11486 2	Ortskern Körbecke Untersuchungsgebiet, 1990-1999 0 ha 1990	106,349	0,000	106,349
235.	Mönchengladbach, Mönchengladbach, 258251 1	Mittlerer Ring Untersuchungsgebiet, 1990-97 0 ha 1990	238,579	0,000	238,579
236.	Morsbach Oberbergischer Kreis 11160 2	Gewerbebrache Eisen und Stahlbau Satzungsgebiet 1989 0 ha 1989	206,562	0,000	206,562
237.	Morsbach Oberbergischer Kreis 11160 2	Ortskern Satzungsgebiet, 1987 3,5 ha 1987	739,418	0,000	739,418
238.	Much Rhein-Sieg-Kreis 14990 2	Ortskern Untersuchungsgebiet, 1986-95 7,2 ha 1986	64,869	0,000	64,869

Bundesprogramm der Städtebauförderung
Programmbereich: Städtebauliche Sanierungs- und Entwicklungsmaßnahmen
Land: Nordrhein-Westfalen

Lfd. Nr.	Gemeinde-Ortsteil Kreis Einwohnerzahl 1 = Städtischer 2 = Ländlicher	Bezeichnung der Maßnahme Art des Gebietes (Förderung im Programmjahr) Gebietsgröße in ha Aufnahme in das Bundesprogramm	Finanzhilfe des Bundes bis einschl. 2009 1000 Euro	Finanzhilfe des Bundes Programmjahr 2010 1000 Euro	Finanzhilfe des Bundes insgesamt 1000 Euro
A b g e r e c h n e t e Sanierungsmaßnahmen					
239.	Mülheim an der Ruhr, Mülheim an der Ruhr, 167471 1	Broich Nord und Ost Untersuchungsgebiet, 1989-1999 20 ha 1989	649,676	0,000	649,676
240.	Mülheim an der Ruhr, Mülheim an der Ruhr, 167471 1	Siedlung Mausegatt Untersuchungsgebiet, 1988-1999 9,7 ha 1988	246,268	0,000	246,268
241.	Mülheim an der Ruhr, Mülheim an der Ruhr, 167471 1	Heißen-Mitte Untersuchungsgebiet, 1986-98 41 ha 1986	79,789	0,000	79,789
242.	Mülheim an der Ruhr, Mülheim an der Ruhr, 167471 1	Umfeld Landesgartenschau Untersuchungsgebiete, 1989-1999 65 ha 1989	5.432,580	0,000	5.432,580
243.	Münster, Stadt Münster, Kreisfreie 275543 1	Hafenbereich Untersuchungsgebiet, 1990-97 143,9 ha 1990	583,895	0,000	583,895
244.	Nachrodt-Wiblingwerde Märkischer Kreis 6790 2	Ortskern Nachrodt Untersuchungsgebiet, 1986-2000 1 ha 1986	357,904	0,000	357,904
245.	Netphen, Stadt Siegen-Wittgenstein 24234 2	Ortskern Dreis-Tiefenbach Untersuchungsgebiet, 1986-96 44,05 ha 1986	403,547	0,000	403,547

Bundesprogramm der Städtebauförderung
Programmbereich: Städtebauliche Sanierungs- und Entwicklungsmaßnahmen
Land: Nordrhein-Westfalen

Lfd. Nr.	Gemeinde-Ortsteil Kreis Einwohnerzahl 1 = Städtischer 2 = Ländlicher	Bezeichnung der Maßnahme Art des Gebietes (Förderung im Programmjahr) Gebietsgröße in ha Aufnahme in das Bundesprogramm	Finanzhilfe des Bundes bis einschl. 2009 1000 Euro	Finanzhilfe des Bundes Programmjahr 2010 1000 Euro	Finanzhilfe des Bundes insgesamt 1000 Euro
A b g e r e c h n e t e Sanierungsmaßnahmen					
246.	Netphen, Stadt Siegen-Wittgenstein 24234 2	Ortskern Untersuchungsgebiet, 1988-96 45,5 ha 1988	319,557	0,000	319,557
247.	Nettetal, Stadt Viersen 42041 2	Ortskern Breyell Satzungsgebiet, 1987-98, im LP seit 78 11,2 ha 1987	419,259	0,000	419,259
248.	Neuenrade, Stadt Märkischer Kreis 12145 2	Mitte Untersuchungsgebiet, 1988/92-2000 9 ha 1988	382,446	0,000	382,446
249.	Neunkirchen Siegen-Wittgenstein 13764 2	Ortsmitte Untersuchungsgebiet, 1986, 92-97 10 ha 1986	633,491	0,000	633,491
250.	Neunkirchen-Seelscheid Rhein-Sieg-Kreis 20672 2	Ortskern Seelscheid Satzungsgebiet, 1990-1999 3,16 ha 1990	105,193	0,000	105,193
251.	Neunkirchen-Seelscheid Rhein-Sieg-Kreis 20672 2	Neunkirchen-Mitte Untersuchungsgebiet, 1986-2000 1,8 ha 1986	345,496	0,000	345,496
252.	Neuss, Stadt Rhein-Kreis Neuss 151280 1	Am Alten Weiher I/II Satzungsgebiet, 1977/81-84 4,5 ha 1977	1.720,497	0,000	1.720,497

Bundesprogramm der Städtebauförderung
Programmbereich: Städtebauliche Sanierungs- und Entwicklungsmaßnahmen
Land: Nordrhein-Westfalen

Lfd. Nr.	Gemeinde-Ortsteil Kreis Einwohnerzahl 1 = Städtischer 2 = Ländlicher	Bezeichnung der Maßnahme Art des Gebietes (Förderung im Programmjahr) Gebietsgröße in ha Aufnahme in das Bundesprogramm	Finanzhilfe des Bundes bis einschl. 2009 1000 Euro	Finanzhilfe des Bundes Programmjahr 2010 1000 Euro	Finanzhilfe des Bundes insgesamt 1000 Euro
A b g e r e c h n e t e Sanierungsmaßnahmen					
253.	Niederkassel, Stadt Rhein-Sieg-Kreis 37402 1	Ortskern Mondorf Untersuchungsgebiet, 1989-1999 0 ha 1989	426,075	0,000	426,075
254.	Niederzier Düren 14085 2	Niederzier, Oberzier, Huchem-Stammeln Untersuchungsgebiete 1989-97 1 ha 1989	655,878	0,000	655,878
255.	Niederzier Düren 14085 2	Ortskern Krauthausen Untersuchungsgebiet, 1986-2000 61 ha 1986	81,726	0,000	81,726
256.	Nörvenich Düren 10988 2	Ortskern Untersuchungsgebiet, 1986-96 27,1 ha 1986	330,109	0,000	330,109
257.	Oberhausen, Stadt Oberhausen, Kreisfreie 214024 1	Schmachtendorf-Mitte Untersuchungsgebiet, 1986-89 50 ha 1986	719,915	0,000	719,915
258.	Oberhausen, Stadt Oberhausen, Kreisfreie 214024 1	Lirich Nord Satzungsgebiet, 1983-94, im LP seit 1978 32,7 ha 1983	1.173,415	0,000	1.173,415
259.	Oberhausen, Stadt Oberhausen, Kreisfreie 214024 1	City-West I -Concordia- Schacht II/III Satzungsgebiet, 1972-94 32,99 ha 1972	2.284,930	0,000	2.284,930

Bundesprogramm der Städtebauförderung
Programmbereich: Städtebauliche Sanierungs- und Entwicklungsmaßnahmen
Land: Nordrhein-Westfalen

Lfd. Nr.	Gemeinde-Ortsteil Kreis Einwohnerzahl 1 = Städtischer 2 = Ländlicher	Bezeichnung der Maßnahme Art des Gebietes (Förderung im Programmjahr) Gebietsgröße in ha Aufnahme in das Bundesprogramm	Finanzhilfe des Bundes bis einschl. 2009 1000 Euro	Finanzhilfe des Bundes Programmjahr 2010 1000 Euro	Finanzhilfe des Bundes insgesamt 1000 Euro
A b g e r e c h n e t e Sanierungsmaßnahmen					
260.	Oberhausen, Stadt Oberhausen, Kreisfreie 214024 1	Siedlung Tackenberg Untersuchungsgebiet, 1988-95 0 ha 1988	225,841	0,000	225,841
261.	Odenthal Rheinisch-Bergischer 15789 2	Historischer Stadtkern Untersuchungsgebiet, 1986 1,6 ha 1986	158,235	0,000	158,235
262.	Oerlinghausen, Stadt Lippe 16771 2	Stadtkern Satzungsgebiet, 1977-87, 91/92 13,52 ha 1977	3.143,678	0,000	3.143,678
263.	Olpe, Stadt Olpe 25496 2	Stadtkern Abschnitt III Martin-,Friedrich-,Berg- und Kolpingstraße Satzungsgebiet, 1972-98 2,5 ha 1972	965,107	0,000	965,107
264.	Ostbevern Warendorf 10649 2	Ortskern, II. BA Satzungsgebiet, 1986-93 40 ha 1986	526,119	0,000	526,119
265.	Overath, Stadt Rheinisch-Bergischer 26999 2	Ortskern Marialinden Untersuchungsgebiet, 1989-96 0 ha 1989	133,127	0,000	133,127
266.	Overath, Stadt Rheinisch-Bergischer 26999 2	Ortsmitte Untersuchungsgebiet, 1987-96 3,5 ha 1987	47,161	0,000	47,161

Bundesprogramm der Städtebauförderung
Programmbereich: Städtebauliche Sanierungs- und Entwicklungsmaßnahmen
Land: Nordrhein-Westfalen

Lfd. Nr.	Gemeinde-Ortsteil Kreis Einwohnerzahl 1 = Städtischer 2 = Ländlicher	Bezeichnung der Maßnahme Art des Gebietes (Förderung im Programmjahr) Gebietsgröße in ha Aufnahme in das Bundesprogramm	Finanzhilfe des Bundes bis einschl. 2009 1000 Euro	Finanzhilfe des Bundes Programmjahr 2010 1000 Euro	Finanzhilfe des Bundes insgesamt 1000 Euro
A b g e r e c h n e t e Sanierungsmaßnahmen					
267.	Paderborn, Stadt Paderborn 145320 1	Riemecke-Viertel Satzungsgebiet, 1988-98 60 ha 1988	283,767	0,000	283,767
268.	Paderborn, Stadt Paderborn 145320 1	Stadtkern, Abschnitt Auf den Dielen Satzungsgebiet, 1978-94 1,1 ha 1978	671,838	0,000	671,838
269.	Petershagen, Stadt Minden-Lübbecke 26027 2	Lahde, Bahnhofstraße Satzungsgebiet, 1988-97 38,76 ha 1988	364,551	0,000	364,551
270.	Petershagen, Stadt Minden-Lübbecke 26027 2	Stadterneuerung in 18 Ortsteilen Untersuchungsgebiet 1990-98, bisher im LP 0 ha 1990	213,209	0,000	213,209
271.	Petershagen, Stadt Minden-Lübbecke 26027 2	Ortskern Petershagen und Planung Lahde Satzungsgebiete, 1986-1999 34,85 ha 1986	604,112	0,000	604,112
272.	Plettenberg, Stadt Märkischer Kreis 26665 2	Altstadt Satzungsgebiet, 1972/77-82, 87-2000 8,7 ha 1972	2.847,896	0,000	2.847,896
273.	Porta Westfalica, Stadt Minden-Lübbecke 35348 2	Ortskern Hausberge I einschl. Ersatzgebiet Satzungsgebiet, 1972-95 8,1 ha 1972	3.306,729	0,000	3.306,729

Bundesprogramm der Städtebauförderung
Programmbereich: Städtebauliche Sanierungs- und Entwicklungsmaßnahmen
Land: Nordrhein-Westfalen

Lfd. Nr.	Gemeinde-Ortsteil Kreis Einwohnerzahl 1 = Städtischer 2 = Ländlicher	Bezeichnung der Maßnahme Art des Gebietes (Förderung im Programmjahr) Gebietsgröße in ha Aufnahme in das Bundesprogramm	Finanzhilfe des Bundes bis einschl. 2009 1000 Euro	Finanzhilfe des Bundes Programmjahr 2010 1000 Euro	Finanzhilfe des Bundes insgesamt 1000 Euro
A b g e r e c h n e t e Sanierungsmaßnahmen					
274.	Preußisch Oldendorf, Minden-Lübbecke 12997 2	Stadtkern Satzungsgebiet, 1987-2000 55 ha 1987	561,331	0,000	561,331
275.	Pulheim, Stadt Rhein-Erft-Kreis 53842 2	Stadtkern Satzungsgebiet, 1981-87 14 ha 1981	3.280,092	0,000	3.280,092
276.	Pulheim, Stadt Rhein-Erft-Kreis 53842 2	Ortskern Sinnersdorf Untersuchungsgebiet, 1989 0 ha 1989	109,259	0,000	109,259
277.	Pulheim, Stadt Rhein-Erft-Kreis 53842 2	Dorfanger Stommeln Untersuchungsgebiet, 1990-96 0 ha 1990	148,070	0,000	148,070
278.	Radevormwald, Stadt Oberbergischer Kreis 22843 2	Bahnstraße Untersuchungsgebiet, 1986 9,5 ha 1986	190,584	0,000	190,584
279.	Raesfeld Borken 10991 2	Schloßfreiheit Untersuchungsgebiet, 1986-94 22 ha 1986	145,491	0,000	145,491
280.	Rahden, Stadt Minden-Lübbecke 15795 2	Stadtkern Satzungsgebiet, 1989-95 24 ha 1989	111,615	0,000	111,615

Bundesprogramm der Städtebauförderung
Programmbereich: Städtebauliche Sanierungs- und Entwicklungsmaßnahmen
Land: Nordrhein-Westfalen

Lfd. Nr.	Gemeinde-Ortsteil Kreis Einwohnerzahl 1 = Städtischer 2 = Ländlicher	Bezeichnung der Maßnahme Art des Gebietes (Förderung im Programmjahr) Gebietsgröße in ha Aufnahme in das Bundesprogramm	Finanzhilfe des Bundes bis einschl. 2009 1000 Euro	Finanzhilfe des Bundes des Programmjahr 2010 1000 Euro	Finanzhilfe des Bundes insgesamt 1000 Euro
A b g e r e c h n e t e Sanierungsmaßnahmen					
281.	Ratingen, Stadt Mettmann 91306 2	Speestraße/ Lintorfer Markt Untersuchungsgebiet, 1990-96 0 ha 1990	253,916	0,000	253,916
282.	Ratingen, Stadt Mettmann 91306 2	Ratingen-West Nachbesserung Satzungsgebiet, 1990-95 0 ha 1990	157,097	0,000	157,097
283.	Rheurdt Kleve 6769 2	Ortskern Untersuchungsgebiet, 1986-99 60 ha 1986	467,076	0,000	467,076
284.	Rommerskirchen Rhein-Kreis Neuss 13037 2	Ortskern Nettetshem Butzheim Untersuchungsgebiet, 1986-93 20 ha 1986	471,308	0,000	471,308
285.	Rosendahl Coesfeld 10898 2	Ortskern Untersuchungsgebiet, 1986-87 20 ha 1986	277,192	0,000	277,192
286.	Ruppichteroth Rhein-Sieg-Kreis 10713 2	Köttinger Heide Untersuchungsgebiet, 1990-95 0 ha 1990	54,708	0,000	54,708
287.	Rüthen, Stadt Soest 10684 2	Stadtkern I Satzungsgebiet, 1977-84, 90-98 50 ha 1977	1.638,690	0,000	1.638,690

Bundesprogramm der Städtebauförderung
Programmbereich: Städtebauliche Sanierungs- und Entwicklungsmaßnahmen
Land: Nordrhein-Westfalen

Lfd. Nr.	Gemeinde-Ortsteil Kreis Einwohnerzahl 1 = Städtischer 2 = Ländlicher	Bezeichnung der Maßnahme Art des Gebietes (Förderung im Programmjahr) Gebietsgröße in ha Aufnahme in das Bundesprogramm	Finanzhilfe des Bundes bis einschl. 2009 1000 Euro	Finanzhilfe des Bundes des Bundes Programmjahr 2010 1000 Euro	Finanzhilfe des Bundes insgesamt 1000 Euro
A b g e r e c h n e t e Sanierungsmaßnahmen					
288.	Rüthen, Stadt Soest 10684 2	Nördl. u. westl. Innenstadt Satzungsgebiet, 1989-1999 0 ha 1989	582,361	0,000	582,361
289.	Salzkotten, Stadt Paderborn 24813 2	Kernstadt Untersuchungsgebiet, 1987-2000 17,5 ha 1987	866,486	0,000	866,486
290.	Sankt Augustin, Stadt Rhein-Sieg-Kreis 55524 2	Kernbereich Menden Untersuchungsgebiet, 1986-2000 10,3 ha 1986	689,748	0,000	689,748
291.	Sankt Augustin, Stadt Rhein-Sieg-Kreis 55524 2	Ortskern Niederpleis Untersuchungsgebiet, 1987-2000 14,8 ha 1987	319,751	0,000	319,751
292.	Schalksmühle Märkischer Kreis 11272 2	Bahnhofstraße/Wörthstraße Untersuchungsgebiet, 1990-1999 3,2 ha 1990	287,346	0,000	287,346
293.	Schlangen Lippe 8819 2	Ortskern Satzungsgebiet, 1986/90-97 40 ha 1986	904,987	0,000	904,987
294.	Schwalmtal Viersen 19129 2	Ortskern Amern Satzungsgebiet, 1990-97 140 ha 1990	398,992	0,000	398,992

Bundesprogramm der Städtebauförderung
Programmbereich: Städtebauliche Sanierungs- und Entwicklungsmaßnahmen
Land: Nordrhein-Westfalen

Lfd. Nr.	Gemeinde-Ortsteil Kreis Einwohnerzahl 1 = Städtischer 2 = Ländlicher	Bezeichnung der Maßnahme Art des Gebietes (Förderung im Programmjahr) Gebietsgröße in ha Aufnahme in das Bundesprogramm	Finanzhilfe des Bundes bis einschl. 2009 1000 Euro	Finanzhilfe des Bundes Programmjahr 2010 1000 Euro	Finanzhilfe des Bundes insgesamt 1000 Euro
A b g e r e c h n e t e Sanierungsmaßnahmen					
295.	Schwelm, Stadt Ennepe-Ruhr-Kreis 29012 1	Innenstadt Untersuchungsgebiet, 1986-87, 92-96 120 ha 1986	960,681	0,000	960,681
296.	Schwerte, Stadt Unna 48523 1	Graf-Adolf-Straße Satzungsgebiet, 1989-1999 60 ha 1989	182,976	0,000	182,976
297.	Schwerte, Stadt Unna 48523 1	Westhellweg Untersuchungsgebiet, 1988-99 91,5 ha 1988	264,062	0,000	264,062
298.	Siegburg, Stadt Rhein-Sieg-Kreis 39654 1	Stadtmitte Satzungsgebiet, 1987-96 1,5 ha 1987	2.040,891	0,000	2.040,891
299.	Siegen, Stadt Siegen-Wittgenstein 103984 1	Kaan-Marienborn Untersuchungsgebiet, 1990/92-1999 5,8 ha 1990	526,119	0,000	526,119
300.	Siegen, Stadt Siegen-Wittgenstein 103984 1	Eiserfeld Untersuchungsgebiet, 1990-97 0 ha 1990	66,979	0,000	66,979
301.	Soest, Stadt Soest 48573 2	Altstadtkern Satzungsgebiet, 1987-88, im LP seit 1975 -2000 2,7 ha 1987	1.914,277	0,000	1.914,277

Bundesprogramm der Städtebauförderung
Programmbereich: Städtebauliche Sanierungs- und Entwicklungsmaßnahmen
Land: Nordrhein-Westfalen

Lfd. Nr.	Gemeinde-Ortsteil Kreis Einwohnerzahl 1 = Städtischer 2 = Ländlicher	Bezeichnung der Maßnahme Art des Gebietes (Förderung im Programmjahr) Gebietsgröße in ha Aufnahme in das Bundesprogramm	Finanzhilfe des Bundes bis einschl. 2009 1000 Euro	Finanzhilfe des Bundes Programmjahr 2010 1000 Euro	Finanzhilfe des Bundes insgesamt 1000 Euro
A b g e r e c h n e t e Sanierungsmaßnahmen					
302.	Steinhagen Gütersloh 19859 2	Ortskern Satzungsgebiet, 1986-95 im LP seit 1968 9,88 ha 1986	205,028	0,000	205,028
303.	Stolberg (Rhd.), Stadt Aachen, Kreis 58294 1	Alte Zinkhütte Untersuchungsgebiet + Ergänzungsgebiet, 1990- 92 5,2 ha 1990	1.694,071	0,000	1.694,071
304.	Straelen, Stadt Kleve 15460 2	Straelen-West Untersuchungsgebiet, 1987-99 0 ha 1987	507,202	0,000	507,202
305.	Südlohn Borken 9004 2	Ortskern Untersuchungsgebiet, 1986-94 5,2 ha 1986	574,692	0,000	574,692
306.	Swisttal Rhein-Sieg-Kreis 18199 2	Ortskern Heimerzheim Untersuchungsgebiet, 1986-1999 2,1 ha 1986	318,430	0,000	318,430
307.	Swisttal Rhein-Sieg-Kreis 18199 2	Ortskern Dorferneuerung Untersuchungsgebiet 1989-96 0 ha 1989	214,572	0,000	214,572
308.	Titz Düren 8274 2	Ortskern Titz Untersuchungsgebiet, 1990-97 0 ha 1990	106,519	0,000	106,519

Bundesprogramm der Städtebauförderung
Programmbereich: Städtebauliche Sanierungs- und Entwicklungsmaßnahmen
Land: Nordrhein-Westfalen

Lfd. Nr.	Gemeinde-Ortsteil Kreis Einwohnerzahl 1 = Städtischer 2 = Ländlicher	Bezeichnung der Maßnahme Art des Gebietes (Förderung im Programmjahr) Gebietsgröße in ha Aufnahme in das Bundesprogramm	Finanzhilfe des Bundes bis einschl. 2009 1000 Euro	Finanzhilfe des Bundes Programmjahr 2010 1000 Euro	Finanzhilfe des Bundes insgesamt 1000 Euro
A b g e r e c h n e t e Sanierungsmaßnahmen					
309.	Tönisvorst, Stadt Viersen 30084 1	Bereich Wilhelmsplatz Satzungsgebiet, 1988-95 4,57 ha 1988	299,928	0,000	299,928
310.	Tönisvorst, Stadt Viersen 30084 1	St. Tönis Satzungsgebiet, 1987-95, im LP seit 1975 7,3 ha 1987	440,734	0,000	440,734
311.	Troisdorf, Stadt Rhein-Sieg-Kreis 75150 2	Ortskern Spich Untersuchungsgebiet, 1987-96 9,2 ha 1987	498,745	0,000	498,745
312.	Troisdorf, Stadt Rhein-Sieg-Kreis 75150 2	Ortskern Oberlar Untersuchungsgebiet, 1986-96 11,5 ha 1986	413,124	0,000	413,124
313.	Troisdorf, Stadt Rhein-Sieg-Kreis 75150 2	Gebiet A 2 Burg Wissem Untersuchungsgebiet, 1990-96 0 ha 1990	502,941	0,000	502,941
314.	Übach-Palenberg Heinsberg 24837 2	Bergarbeitersiedlung Palenberg Satzungsgebiet, 1983-85 46 ha 1983	2.601,964	0,000	2.601,964
315.	Uedem Kleve 8260 2	Ortskern Satzungsgebiet, 1986-2000 17,5 ha 1986	1.715,180	0,000	1.715,180

Bundesprogramm der Städtebauförderung
Programmbereich: Städtebauliche Sanierungs- und Entwicklungsmaßnahmen
Land: Nordrhein-Westfalen

Lfd. Nr.	Gemeinde-Ortsteil Kreis Einwohnerzahl 1 = Städtischer 2 = Ländlicher	Bezeichnung der Maßnahme Art des Gebietes (Förderung im Programmjahr) Gebietsgröße in ha Aufnahme in das Bundesprogramm	Finanzhilfe des Bundes bis einschl. 2009 1000 Euro	Finanzhilfe des Bundes Programmjahr 2010 1000 Euro	Finanzhilfe des Bundes insgesamt 1000 Euro
A b g e r e c h n e t e Sanierungsmaßnahmen					
316.	Verl Gütersloh 24968 2	Ortskern Satzungsgebiet, 1986-96 20 ha 1986	847,323	0,000	847,323
317.	Vettweiß Düren 9007 2	Ortsmitte Untersuchungsgebiet, 1991-97 0 ha 1991	45,929	0,000	45,929
318.	Viersen, Stadt Viersen 75475 2	Dülken, Bereich Gasstr./ Wasserstraße Satzungsgebiet, 1990-98 8,8 ha 1990	1.469,988	0,000	1.469,988
319.	Viersen, Stadt Viersen 75475 1	Nordöstl. Innenstadt Alt-Viersen I Satzungsgebiet, 1972-98 12,3 ha 1972	9.198,400	0,000	9.198,400
320.	Wachtberg Rhein-Sieg-Kreis 20253 2	Ortskern Berkum einschl. WUV Liessem Untersuchungsgebiet, 1986 6,66 ha 1986	213,336	0,000	213,336
321.	Warstein, Stadt Soest 27429 2	Altstadt Belecke Satzungsgebiet, 1987-98 20,51 ha 1987	898,525	0,000	898,525
322.	Warstein, Stadt Soest 27429 2	Altstadt Untersuchungsgebiet, 1989-98 22,41 ha 1989	216,788	0,000	216,788

Bundesprogramm der Städtebauförderung
Programmbereich: Städtebauliche Sanierungs- und Entwicklungsmaßnahmen
Land: Nordrhein-Westfalen

Lfd. Nr.	Gemeinde-Ortsteil Kreis Einwohnerzahl 1 = Städtischer 2 = Ländlicher	Bezeichnung der Maßnahme Art des Gebietes (Förderung im Programmjahr) Gebietsgröße in ha Aufnahme in das Bundesprogramm	Finanzhilfe des Bundes bis einschl. 2009 1000 Euro	Finanzhilfe des Bundes des Bundes Programmjahr 2010 1000 Euro	Finanzhilfe des Bundes insgesamt 1000 Euro
A b g e r e c h n e t e Sanierungsmaßnahmen					
323.	Wassenberg, Stadt Heinsberg 17183 2	Ortskern Birgelen Untersuchungsgebiet, 1990 0 ha 1990	93,737	0,000	93,737
324.	Wegberg, Stadt Heinsberg 29130 2	Ortskern Satzungsgebiet, 1986/92, im LP seit 1982 10,45 ha 1986	1.420,859	0,000	1.420,859
325.	Welver Soest 12490 2	Kirchwelver Satzungsgebiet 1989-97 0 ha 1989	370,431	0,000	370,431
326.	Wenden Olpe 19952 2	Ortsmitte Satzungsgebiet, 1986-95 30 ha 1986	571,624	0,000	571,624
327.	Wenden Olpe 19952 2	Gerlingen Satzungsgebiet, 1990-96 62,2 ha 1990	213,209	0,000	213,209
328.	Wermelskirchen, Stadt Rheinisch-Bergischer 35611 2	Stadtmitte Untersuchungsgebiet, 1990-96 2,64 ha 1990	864,834	0,000	864,834
329.	Werne, Stadt Unna 29994 1	Westliche Innenstadt Satzungsgebiet, 1988-98, bisher im LP 4,3 ha 1989	91,690	0,000	91,690

Bundesprogramm der Städtebauförderung
Programmbereich: Städtebauliche Sanierungs- und Entwicklungsmaßnahmen
Land: Nordrhein-Westfalen

Lfd. Nr.	Gemeinde-Ortsteil Kreis Einwohnerzahl 1 = Städtischer 2 = Ländlicher	Bezeichnung der Maßnahme Art des Gebietes (Förderung im Programmjahr) Gebietsgröße in ha Aufnahme in das Bundesprogramm	Finanzhilfe des Bundes bis einschl. 2009 1000 Euro	Finanzhilfe des Bundes des Programmjahr 2010 1000 Euro	Finanzhilfe des Bundes insgesamt 1000 Euro
A b g e r e c h n e t e Sanierungsmaßnahmen					
330.	Werne, Stadt Unna 29994 1	Innenstadt, Klosterplatz Satzungsgebiet, 1971-98 4,63 ha 1971	5.424,241	0,000	5.424,241
331.	Werther (Westf.), Stadt Gütersloh 11455 2	Stadtkern Untersuchungsgebiet, 1986-97 18,41 ha 1986	683,752	0,000	683,752
332.	Werther (Westf.), Stadt Gütersloh 11455 2	Im Viertel/Schloßstraße Untersuchungsgebiet, 1992-2000 0 ha 1992	306,775	0,000	306,775
333.	Wesseling, Stadt Rhein-Erft-Kreis 35144 1	Innenstadt Erweiterung Untersuchungsgebiet, 1990 3 ha 1990	297,356	0,000	297,356
334.	Wickede (Ruhr) Soest 12009 2	Ortsmitte Satzungsgebiet, 1990-2000 11,47 ha 1990	13,805	0,000	13,805
335.	Willebadessen, Stadt Höxter 8590 2	Östlicher Stadtkern Peckelsheim Satzungsgebiet, 1987-1999 16 ha 1987	315,101	0,000	315,101
336.	Willebadessen, Stadt Höxter 8590 2	Stadtkern Satzungsgebiet, 1987-98 19 ha 1987	443,165	0,000	443,165

Bundesprogramm der Städtebauförderung
Programmbereich: Städtebauliche Sanierungs- und Entwicklungsmaßnahmen
Land: Nordrhein-Westfalen

Lfd. Nr.	Gemeinde-Ortsteil Kreis Einwohnerzahl 1 = Städtischer 2 = Ländlicher	Bezeichnung der Maßnahme Art des Gebietes (Förderung im Programmjahr) Gebietsgröße in ha Aufnahme in das Bundesprogramm	Finanzhilfe des Bundes bis einschl. 2009 1000 Euro	Finanzhilfe des Bundes Programmjahr 2010 1000 Euro	Finanzhilfe des Bundes insgesamt 1000 Euro
A b g e r e c h n e t e Sanierungsmaßnahmen					
337.	Willich, Stadt Viersen 51962 2	Ortskern Neersen Untersuchungsgebiet, 1990-1999 0 ha 1990	170,414	0,000	170,414
338.	Willich, Stadt Viersen 51962 1	Ortsmitte Schiefbahn Untersuchungsgebiet, 1989-99 10,94 ha 1989	938,656	0,000	938,656
339.	Willich, Stadt Viersen 51962 2	Ortskern Untersuchungsgebiet, 1986-99 13 ha 1986	590,031	0,000	590,031
340.	Wilnsdorf Siegen-Wittgenstein 20991 2	Krombach Satzungsgebiet, 1986-97, im LP seit 1975 3,42 ha 1986	163,613	0,000	163,613
341.	Wilnsdorf Siegen-Wittgenstein 20991 2	Umbau kath. Schule, Untersuchungsgebiet, 1990-96 121 ha 1990	346,656	0,000	346,656
342.	Windeck Rhein-Sieg-Kreis 20565 2	Ortsmitte Au Untersuchungsgebiet, 1989-96 0 ha 1989	180,829	0,000	180,829
343.	Windeck Rhein-Sieg-Kreis 20565 2	Ortskern Schladern Untersuchungsgebiet, 1987-96 0 ha 1987	195,294	0,000	195,294

Bundesprogramm der Städtebauförderung
Programmbereich: Städtebauliche Sanierungs- und Entwicklungsmaßnahmen
Land: Nordrhein-Westfalen

Lfd. Nr.	Gemeinde-Ortsteil Kreis Einwohnerzahl 1 = Städtischer 2 = Ländlicher	Bezeichnung der Maßnahme Art des Gebietes (Förderung im Programmjahr) Gebietsgröße in ha Aufnahme in das Bundesprogramm	Finanzhilfe des Bundes bis einschl. 2009 1000 Euro	Finanzhilfe des Bundes Programmjahr 2010 1000 Euro	Finanzhilfe des Bundes insgesamt 1000 Euro
----------	--	---	--	--	---

A b g e r e c h n e t e Sanierungsmaßnahmen

344.	Würselen, Stadt Aachen, Kreis 37611 2	Mitte Untersuchungsgebiet, 1986-2000 90 ha 1986	1.109,011	0,000	1.109,011
------	--	---	-----------	-------	-----------

A b g e r e c h n e t e Sanierungsmaßnahmen

Summe Sanierung	Anzahl: 344	274.358,870	0,000	274.358,870
------------------------	--------------------	--------------------	--------------	--------------------

Bundesprogramm der Städtebauförderung
Programmbereich: Städtebauliche Sanierungs- und Entwicklungsmaßnahmen
Land: Nordrhein-Westfalen

			Finanzhilfe des Bundes bis einschl. 2009	Finanzhilfe des Bundes Programmjahr 2010	Finanzhilfe des Bundes insgesamt
			1000 Euro	1000 Euro	1000 Euro
<hr/>					
- Zusammenstellung: L a u f e n d e Sanierungsmaßnahmen					
Sanierung Städtischer Bereich	Anzahl:	8	6.550,763	5.088,000	11.638,763
Sanierung Ländlicher Bereich	Anzahl:	10	15.401,490	4.430,000	19.831,490
	Anzahl:	18	21.952,253	9.518,000	31.470,253
- Zusammenstellung: L a u f e n d e Entwicklungsmaßnahmen					
Entwicklung Städtischer Bereich	Anzahl:	2	7.050,973	334,000	7.384,973
Entwicklung Ländlicher Bereich	Anzahl:	0	0,000	0,000	0,000
	Anzahl:	2	7.050,973	334,000	7.384,973
<hr/>					
- Zusammenstellung: R u h e n d e Sanierungsmaßnahmen					
Sanierung Städtischer Bereich	Anzahl:	244	525.096,962	0,000	525.096,962
Sanierung Ländlicher Bereich	Anzahl:	223	226.207,975	0,000	226.207,975
	Anzahl:	467	751.304,937	0,000	751.304,937
- Zusammenstellung: R u h e n d e Entwicklungsmaßnahmen					
Entwicklung Städtischer Bereich	Anzahl:	18	44.393,119	0,000	44.393,119
Entwicklung Ländlicher Bereich	Anzahl:	14	11.202,313	0,000	11.202,313
	Anzahl:	32	55.595,432	0,000	55.595,432
<hr/>					
- Zusammenstellung: A u s f i n a n z i e r t e Sanierungsmaßnahmen					
Sanierung Städtischer Bereich	Anzahl:	48	83.682,676	0,000	83.682,676
Sanierung Ländlicher Bereich	Anzahl:	53	72.461,037	0,000	72.461,037
	Anzahl:	101	156.143,713		156.143,713

Bundesprogramm der Städtebauförderung
Programmbereich: Städtebauliche Sanierungs- und Entwicklungsmaßnahmen
Land: Nordrhein-Westfalen

			Finanzhilfe des Bundes bis einschl. 2009	Finanzhilfe des Bundes Programmjahr 2010	Finanzhilfe des Bundes insgesamt
			1000 Euro	1000 Euro	1000 Euro
<hr/>					
- Zusammenstellung: A u s f i n a n z i e r t e Entwicklungsmaßnahmen					
Entwicklung Städtischer Bereich	Anzahl:	3	44.978,994		44.978,994
Entwicklung Ländlicher Bereich	Anzahl:	0	0,000	0,000	0,000
	Anzahl:	3	44.978,994		44.978,994
<hr/>					
- Zusammenstellung: A b g e r e c h n e t e Sanierungsmaßnahmen					
Sanierung Städtischer Bereich	Anzahl:	116	130.100,377	0,000	130.100,377
Sanierung Ländlicher Bereich	Anzahl:	228	144.258,493	0,000	144.258,493
	Anzahl:	344	274.358,870		274.358,870
<hr/>					
Summe: Nordrhein-Westfalen	Anzahl:	967	1.311.385,172	9.852,000	1.321.237,172
<hr/>					

Rheinland-Pfalz

Bundesprogramm der Städtebauförderung
Programmbereich: Städtebauliche Sanierungs- und Entwicklungsmaßnahmen
Land: Rheinland-Pfalz

Lfd. Nr.	Gemeinde-Ortsteil Kreis Einwohnerzahl 1 = Städtischer 2 = Ländlicher	Bezeichnung der Maßnahme Art des Gebietes (Förderung im Programmjahr) Gebietsgröße in ha Aufnahme in das Bundesprogramm	Finanzhilfe des Bundes bis einschl. 2009 1000 Euro	Finanzhilfe des Bundes Programmjahr 2010 1000 Euro	Finanzhilfe des Bundes insgesamt 1000 Euro
----------	--	---	--	--	---

L a u f e n d e Sanierungsmaßnahmen

1.	Altenglan Kusel 2852 2	Alter Ortskern, Teil I Satzungsgebiet, 1986, 2006, 2008, 2010 2,3 ha 1986	596,060	41,500	637,560
2.	Baumholder, Stadt Birkenfeld 4058 2	Stadtkern Satzungsgebiet, 1989, 2001-2002, 2004 32,3 ha 1989	1.280,090	88,700	1.368,790
3.	Bernkastel-Kues, Stadt Bernkastel-Wittlich 6542 2	Altstadt Bernkastel und "Bahnhof Kues" Satzungsgebiete, 1988, 2001-2002, 2007 13 ha 1988	1.336,823	128,500	1.465,323
4.	Birkenfeld, Stadt Birkenfeld 6770 2	Stadtkern Satzungsgebiet, 1988, 2001-2002, 2005 15 ha 1988	1.202,168	95,000	1.297,168
5.	Bitburg, Stadt Eifelkreis Bitburg-Prüm 12772 1	Westliche Altstadt Untersuchungsbereich 2000, 2004-2006, 2009 4,8 ha 2000	125,565	44,400	169,965
6.	Bitburg, Stadt Eifelkreis Bitburg-Prüm 12772 1	Nordöstliche Altstadt Satzungsgebiet, 1994-2002, 2004-06, 2008 1,94 ha 1994	922,179	22,200	944,379
7.	Boppard, Stadt Rhein-Hunsrück-Kreis 15884 1	Stadtkern, Teilgebiet A einschl. Erweiterungsgebiet "Oberstr./Steinstr./Angertst." Satzungsgebiet, 1972, 2001-2002, 2004 17,5 ha 1972	1.538,970	266,500	1.805,470

Bundesprogramm der Städtebauförderung
Programmbereich: Städtebauliche Sanierungs- und Entwicklungsmaßnahmen
Land: Rheinland-Pfalz

Lfd. Nr.	Gemeinde-Ortsteil Kreis Einwohnerzahl 1 = Städtischer 2 = Ländlicher	Bezeichnung der Maßnahme Art des Gebietes (Förderung im Programmjahr) Gebietsgröße in ha Aufnahme in das Bundesprogramm	Finanzhilfe des Bundes bis einschl. 2009 1000 Euro	Finanzhilfe des Bundes des Programmjahr 2010 1000 Euro	Finanzhilfe des Bundes insgesamt 1000 Euro
L a u f e n d e Sanierungsmaßnahmen					
8.	Hachenburg, Stadt Westerwaldkreis 5696 2	Stadtkern Satzungsgebiet, 1988, 2001-2002, 2004 9 ha 1988	2.363,450	50,000	2.413,450
9.	Hauenstein Südwestpfalz 4005 2	Ortskern Satzungsgebiet, 1989/95, 2006 6,24 ha 1989	525,240	66,500	591,740
10.	Kandel, Stadt Germersheim 8379 1	Stadtkern Satzungsgebiet, 1984/90/94, 2001-02, 2005-2008, 2010 8,2 ha 1984	1.780,200	45,000	1.825,200
11.	Kaub, Stadt Rhein-Lahn-Kreis 894 2	Stadtkern Satzungsgebiet, 1988, 2006 8 ha 1988	698,712	83,000	781,712
12.	Kirchheimbolanden, Donnersbergkreis 7749 2	Altstadt Satzungsgebiet, 1986 6,8 ha 1986	1.601,366	125,000	1.726,366
13.	Koblenz, Stadt Koblenz, Kreisfreie Stadt 106445 1	Stadtteil Ehrenbreitstein Satzungsgebiet, 1980, 2001-02, 2008 17,1 ha 1980	4.636,860	222,000	4.858,860
14.	Lauterecken, Stadt Kusel 2143 2	Stadtkern Satzungsgebiet, 1989, 2006 3,4 ha 1989	1.107,930	104,000	1.211,930

Bundesprogramm der Städtebauförderung
Programmbereich: Städtebauliche Sanierungs- und Entwicklungsmaßnahmen
Land: Rheinland-Pfalz

Lfd. Nr.	Gemeinde-Ortsteil Kreis Einwohnerzahl 1 = Städtischer 2 = Ländlicher	Bezeichnung der Maßnahme Art des Gebietes (Förderung im Programmjahr) Gebietsgröße in ha Aufnahme in das Bundesprogramm	Finanzhilfe des Bundes bis einschl. 2009 1000 Euro	Finanzhilfe des Bundes Programmjahr 2010 1000 Euro	Finanzhilfe des Bundes insgesamt 1000 Euro
L a u f e n d e Sanierungsmaßnahmen					
15.	Meisenheim, Stadt Bad Kreuznach 2815 2	Altstadt, Block 3/4 und Am Rathaus Satzungsgebiete, 1978/89, 2006 8,5 ha 1978	1.170,093	95,000	1.265,093
16.	Münstermaifeld, Stadt Mayen-Koblenz 3416 2	Stadtkern, südwestl. Altstadt Satzungsgebiet, 1985/89, 2001-02, 2005-06, 2008 10,1 ha 1985	1.304,309	111,000	1.415,309
17.	Nassau, Stadt Rhein-Lahn-Kreis 4713 2	Innenstadt Satzungsgebiet, 1986, 2001-2002, 2004 7,5 ha 1986	2.561,220	208,000	2.769,220
18.	Oberwesel, Stadt Rhein-Hunsrück-Kreis 2891 2	Stadtkern Satzungsgebiet, 1992/95, 2002, 2004, 2007-2008, 2010 15 ha 1992	1.016,242	125,000	1.141,242
19.	Oppenheim, Stadt Mainz-Bingen 7098 2	Altstadt Satzungsgebiet, 1988, 2008 5,48 ha 1988	902,275	145,800	1.048,075
20.	Otterberg, Stadt Kaiserslautern 5211 2	Altstadt Satzungsgebiet, 1991/95, 2002, 2008 8,6 ha 1991	448,831	71,000	519,831
21.	Pirmasens, Stadt Pirmasens, Kreisfreie 40808 1	Sanierung "Husterhöh-Kaserne" Sanierungsgebiet, 2001 20,5 ha 1986	6.358,203	220,000	6.578,203

Bundesprogramm der Städtebauförderung
Programmbereich: Städtebauliche Sanierungs- und Entwicklungsmaßnahmen
Land: Rheinland-Pfalz

Lfd. Nr.	Gemeinde-Ortsteil Kreis Einwohnerzahl 1 = Städtischer 2 = Ländlicher	Bezeichnung der Maßnahme Art des Gebietes (Förderung im Programmjahr) Gebietsgröße in ha Aufnahme in das Bundesprogramm	Finanzhilfe des Bundes bis einschl. 2009 1000 Euro	Finanzhilfe des Bundes Programmjahr 2010 1000 Euro	Finanzhilfe des Bundes insgesamt 1000 Euro
----------	--	---	--	--	---

L a u f e n d e Sanierungsmaßnahmen

22.	Polch, Stadt Mayen-Koblenz 6506 2	Stadtkern Satzungsgebiet, 1989, 2001-2002, 2004-05, 2009 12 ha 1989	844,467	55,500	899,967
23.	Rhens, Stadt Mayen-Koblenz 2939 2	Altstadt Satzungsgebiet, 1989/91, 2001-02, 2004-06, 2008 3,5 ha 1989	1.319,940	50,000	1.369,940
24.	Traben-Trarbach, Stadt Bernkastel-Wittlich 5898 2	Stadtkern Traben und Trarbach Satzungsgebiete 1988, 2006 10,4 ha 1988	751,766	104,000	855,766
25.	Winnweiler Donnersbergkreis 4646 2	Ortskern Satzungsgebiet, 1992/95, 2002, 2007-2008, 2010 6,2 ha 1992	704,176	66,500	770,676
26.	Wolfstein, Stadt Kusel 2003 2	Altstadt Satzungsgebiet, 1988-95, 2002, 2010 7,2 ha 1988	604,466	44,400	648,866
27.	Zell (Mosel), Stadt Cochem-Zell 4186 2	Stadtkern Satzungsgebiet, 1990, 2001-2002, 2004 7,1 ha 1990	1.342,784	66,500	1.409,284

L a u f e n d e Sanierungsmaßnahmen

Summe Sanierung	Anzahl: 27	39.044,385	2.745,000	41.789,385
------------------------	-------------------	-------------------	------------------	-------------------

Bundesprogramm der Städtebauförderung
Programmbereich: Städtebauliche Sanierungs- und Entwicklungsmaßnahmen
Land: Rheinland-Pfalz

Lfd. Nr.	Gemeinde-Ortsteil Kreis Einwohnerzahl 1 = Städtischer 2 = Ländlicher	Bezeichnung der Maßnahme Art des Gebietes (Förderung im Programmjahr) Gebietsgröße in ha Aufnahme in das Bundesprogramm	Finanzhilfe des Bundes bis einschl. 2009 1000 Euro	Finanzhilfe des Bundes Programmjahr 2010 1000 Euro	Finanzhilfe des Bundes insgesamt 1000 Euro
----------	--	---	--	--	---

L a u f e n d e Entwicklungsmaßnahmen

1.	Landau in der Pfalz, Landau in der Pfalz, 42994 1	Entwicklungsmaßnahme Kaserne Estienne Foch Untersuchungsgebiet 2001-2002, 2004, 2008 46,2 ha 2001	1.094,580	115,000	1.209,580
----	--	--	-----------	---------	-----------

L a u f e n d e Entwicklungsmaßnahmen

Summe Entwicklung	Anzahl: 1	1.094,580	115,000	1.209,580
--------------------------	------------------	------------------	----------------	------------------

Bundesprogramm der Städtebauförderung
Programmbereich: Städtebauliche Sanierungs- und Entwicklungsmaßnahmen
Land: Rheinland-Pfalz

Lfd. Nr.	Gemeinde-Ortsteil Kreis Einwohnerzahl 1 = Städtischer 2 = Ländlicher	Bezeichnung der Maßnahme Art des Gebietes (Förderung im Programmjahr) Gebietsgröße in ha Aufnahme in das Bundesprogramm	Finanzhilfe des Bundes bis einschl. 2009 1000 Euro	Finanzhilfe des Bundes des Bundes Programmjahr 2010 1000 Euro	Finanzhilfe des Bundes insgesamt 1000 Euro
R u h e n d e Sanierungsmaßnahmen					
1.	Altenkirchen Altenkirchen 6039 1	Stadtkern Satzungsgebiet, 1992-94, 2001-2002, 2004-06 13,5 ha 1992	731,490	0,000	731,490
2.	Altrip Rhein-Pfalz-Kreis 7685 1	Ortskern Satzungsgebiet, 1986/90-95, 2002 5,4 ha 1986	755,125	0,000	755,125
3.	Alzey, Stadt Alzey-Worms 17732 1	Innenstadt Abschnitt Stadtmitte Satzungsgebiet, 1973 5,4 ha 1973	4.008,017	0,000	4.008,017
4.	Andernach, Stadt Mayen-Koblenz 29589 1	Altstadt, Am unteren Stadt- graben, Satzungsgebiet, Erweiterungsgebiet, 1972/87/90-97, 2002 25,75 ha 1972	7.421,700	0,000	7.421,700
5.	Anweiler am Trifels, Südliche Weinstraße 6885 2	Innenstadt Satzungsgebiet, einschl. Ersatz- und Ergän- zungsgebiet, 1975, 2001-2002, 2005-06 11,6 ha 1975	2.650,280	0,000	2.650,280
6.	Bacharach, Stadt Mainz-Bingen 1990 2	Hist. Stadtkern Satzungsgebiet, 1985, 2008-2009 5 ha 1985	966,123	0,000	966,123
7.	Bad Bertrich Cochem-Zell 923 2	Historischer Stadtkern Untersuchungsgebiet 1996 0 ha 1996	0,000	0,000	0,000

Bundesprogramm der Städtebauförderung
Programmbereich: Städtebauliche Sanierungs- und Entwicklungsmaßnahmen
Land: Rheinland-Pfalz

Lfd. Nr.	Gemeinde-Ortsteil Kreis Einwohnerzahl 1 = Städtischer 2 = Ländlicher	Bezeichnung der Maßnahme Art des Gebietes (Förderung im Programmjahr) Gebietsgröße in ha Aufnahme in das Bundesprogramm	Finanzhilfe des Bundes bis einschl. 2009 1000 Euro	Finanzhilfe des Bundes Programmjahr 2010 1000 Euro	Finanzhilfe des Bundes insgesamt 1000 Euro
R u h e n d e Sanierungsmaßnahmen					
8.	Bad Dürkheim, Stadt Bad Dürkheim 18848 1	Stadtmitte Satzungsgebiet, 1989, 2002, 2004-2009 10 ha 1989	1.952,287	0,000	1.952,287
9.	Bad Ems, Stadt Rhein-Lahn-Kreis 9179 1	Auf dem Spieß Satzungsgebiet, 1992/95, 2006 4,1 ha 1992	413,809	0,000	413,809
10.	Bad Ems, Stadt Rhein-Lahn-Kreis 9179 1	Sanierung des Stadtkerns Satzungsgebiet, 1988, 2005-2009 12,8 ha 1988	2.564,629	0,000	2.564,629
11.	Bad Hönningen, Stadt Neuwied 5738 2	Ortskern Satzungsgebiet, 1971/90 11,4 ha 1971	4.005,460	0,000	4.005,460
12.	Bad Kreuznach, Stadt Bad Kreuznach 43485 1	Neustadt 1 u. 2 Satzungsgebiet, 1971 10,2 ha 1971	3.580,066	0,000	3.580,066
13.	Bad Sobernheim, Stadt Bad Kreuznach 6481 1	Stadtkern, Gebiete I u. II Satzungsgebiet, 1975/95 3,04 ha 1975	1.262,891	0,000	1.262,891
14.	Bellheim Germersheim 8461 2	Ortskern Satzungsgebiet, 1989/95, 2002, 2008 4,5 ha 1989	323,446	0,000	323,446

Bundesprogramm der Städtebauförderung
Programmbereich: Städtebauliche Sanierungs- und Entwicklungsmaßnahmen
Land: Rheinland-Pfalz

Lfd. Nr.	Gemeinde-Ortsteil Kreis Einwohnerzahl 1 = Städtischer 2 = Ländlicher	Bezeichnung der Maßnahme Art des Gebietes (Förderung im Programmjahr) Gebietsgröße in ha Aufnahme in das Bundesprogramm	Finanzhilfe des Bundes bis einschl. 2009 1000 Euro	Finanzhilfe des Bundes des Bundes Programmjahr 2010 1000 Euro	Finanzhilfe des Bundes insgesamt 1000 Euro
R u h e n d e Sanierungsmaßnahmen					
15.	Bendorf, Stadt Mayen-Koblenz 17130 2	Innenstadt Satzungsgebiet, 1984-2009 4,5 ha 1984	1.638,019	0,000	1.638,019
16.	Bingen am Rhein, Stadt Mainz-Bingen 24134 1	Altstadt Satzungsgebiet, 1971, 1997-2002, 2004-2005, 2007-2009 18,45 ha 1971	8.124,790	0,000	8.124,790
17.	Bitburg, Stadt Eifelkreis Bitburg-Prüm 12772 1	Stadtkern, Bedaplatz Satzungsgebiet, 1995-2004, 2009 13 ha 1995	818,801	0,000	818,801
18.	Bitburg, Stadt Eifelkreis Bitburg-Prüm 12772 1	Flugplatz Bitburg Satzungsgebiet, 1995/1997-2001 350 ha 1995	1.217,425	0,000	1.217,425
19.	Bitburg, Stadt Eifelkreis Bitburg-Prüm 12772 1	Südöstliche Altstadt Satzungsgebiet, 1979/85, 2005, 2008-2009 2,3 ha 1979	1.930,197	0,000	1.930,197
20.	Bruchmühlbach-Miesau Kaiserslautern 7341 2	Ortskern Untersuchungsgebiet 1994 0 ha 1994	0,000	0,000	0,000
21.	Büchenbeuren Rhein-Hunsrück-Kreis 1705 2	Ortskern Untersuchungsgebiet, 1994 15 ha 1994	0,000	0,000	0,000

Bundesprogramm der Städtebauförderung
Programmbereich: Städtebauliche Sanierungs- und Entwicklungsmaßnahmen
Land: Rheinland-Pfalz

Lfd. Nr.	Gemeinde-Ortsteil Kreis Einwohnerzahl 1 = Städtischer 2 = Ländlicher	Bezeichnung der Maßnahme Art des Gebietes (Förderung im Programmjahr) Gebietsgröße in ha Aufnahme in das Bundesprogramm	Finanzhilfe des Bundes bis einschl. 2009 1000 Euro	Finanzhilfe des Bundes Programmjahr 2010 1000 Euro	Finanzhilfe des Bundes insgesamt 1000 Euro
R u h e n d e Sanierungsmaßnahmen					
22.	Cochem, Stadt Cochem-Zell 4940 2	Altstadt, Schlauf- Märtschelt und Endert I Satzungsgebiet, 1972, 2001-2002 2,52 ha 1972	2.002,620	0,000	2.002,620
23.	Daaden Altenkirchen 4386 2	Ortsteil Biersdorf Untersuchungsgebiet, 1995 0 ha 1995	0,000	0,000	0,000
24.	Dahn, Stadt Südwestpfalz 4552 2	Stadtkern Untersuchungsgebiet, 1994 0 ha 1994	0,000	0,000	0,000
25.	Daun, Stadt Vulkaneifel 8217 2	Innenstadt Untersuchungsgebiete 1994 3,8 ha 1994	0,000	0,000	0,000
26.	Dausenau Rhein-Lahn-Kreis 1305 2	Ortskern Satzungsgebiet, 1991-96 6 ha 1991	60,844	0,000	60,844
27.	Diez, Stadt Rhein-Lahn-Kreis 10708 1	Wilh.-v. Nassau-Kaserne Satzungsgebiet, 1995/97-98,99 6,2 ha 1995	846,188	0,000	846,188
28.	Diez, Stadt Rhein-Lahn-Kreis 10708 1	Altstadt Satzungsgebiet, 1978, 2006, 2009 6,06 ha 1978	3.272,196	0,000	3.272,196

Bundesprogramm der Städtebauförderung
Programmbereich: Städtebauliche Sanierungs- und Entwicklungsmaßnahmen
Land: Rheinland-Pfalz

Lfd. Nr.	Gemeinde-Ortsteil Kreis Einwohnerzahl 1 = Städtischer 2 = Ländlicher	Bezeichnung der Maßnahme Art des Gebietes (Förderung im Programmjahr) Gebietsgröße in ha Aufnahme in das Bundesprogramm	Finanzhilfe des Bundes bis einschl. 2009 1000 Euro	Finanzhilfe des Bundes Programmjahr 2010 1000 Euro	Finanzhilfe des Bundes insgesamt 1000 Euro
R u h e n d e Sanierungsmaßnahmen					
29.	Dirmstein Bad Dürkheim 2992 2	Ortskern Satzungsgebiet, 1979, 2001 3,86 ha 1979	1.442,350	0,000	1.442,350
30.	Edenkoben, Stadt Südliche Weinstraße 6613 1	Innenstadt Satzungsgebiet, 1985, 2008-2009 4,45 ha 1985	2.640,255	0,000	2.640,255
31.	Eisenberg (Pfalz), Stadt Donnersbergkreis 9420 2	Südl. Stadtbereich vorges. Satzungsgebiet, 1994 6,3 ha 1994	0,000	0,000	0,000
32.	Frankenthal (Pfalz), Frankenthal (Pfalz), 46874 1	Innenstadt, Südl. Bahnhofstraße Satzungsgebiet, 1979 3,75 ha 1979	2.564,128	0,000	2.564,128
33.	Germersheim, Stadt Germersheim 20706 1	Stadtkern Satzungsgebiet, 1979, 2002, 2004-2005 4,76 ha 1979	3.812,362	0,000	3.812,362
34.	Germersheim, Stadt Germersheim 20706 1	Theobaldkaserne Untersuchungsgebiet, 1995, 1997-2002 8 ha 1995	2.321,650	0,000	2.321,650
35.	Germersheim, Stadt Germersheim 20706 1	Stadtkaserne I und östl. Be- reich der Hauptstraße Untersuchungsgebiet, 1995, 1997-2002 7 ha 1995	2.193,990	0,000	2.193,990

Bundesprogramm der Städtebauförderung
Programmbereich: Städtebauliche Sanierungs- und Entwicklungsmaßnahmen
Land: Rheinland-Pfalz

Lfd. Nr.	Gemeinde-Ortsteil Kreis Einwohnerzahl 1 = Städtischer 2 = Ländlicher	Bezeichnung der Maßnahme Art des Gebietes (Förderung im Programmjahr) Gebietsgröße in ha Aufnahme in das Bundesprogramm	Finanzhilfe des Bundes bis einschl. 2009 1000 Euro	Finanzhilfe des Bundes des Programmjahr 2010 1000 Euro	Finanzhilfe des Bundes insgesamt 1000 Euro
R u h e n d e Sanierungsmaßnahmen					
36.	Gerolstein, Stadt Vulkaneifel 7492 2	Stadtkern Satzungsgebiet, 1980/86 7,38 ha 1980	1.567,621	0,000	1.567,621
37.	Glan-Münchweiler Kusel 1215 2	Ortskern Untersuchungsgebiet, 1994 0 ha 1994	0,000	0,000	0,000
38.	Göllheim Donnersbergkreis 3775 2	Alter Ortskern Satzungsgebiet, 1986, 2006-2008 10 ha 1986	1.334,317	0,000	1.334,317
39.	Grumbach Kusel 481 2	Historischer Ortskern Untersuchungsgebiet 1996 0 ha 1996	0,000	0,000	0,000
40.	Guntersblum Mainz-Bingen 3754 2	Ortskern Satzungsgebiet, 1989/95, 2002 2,6 ha 1989	291,330	0,000	291,330
41.	Hamm am Rhein Alzey-Worms 2213 2	Ortskern Satzungsgebiet, 1988, 2001, 2004-2008 12 ha 1988	1.311,421	0,000	1.311,421
42.	Haßloch Bad Dürkheim 20441 1	Ortsmitte Satzungsgebiet, 1986, 2002, 2006-2009 9 ha 1986	1.647,613	0,000	1.647,613

Bundesprogramm der Städtebauförderung
Programmbereich: Städtebauliche Sanierungs- und Entwicklungsmaßnahmen
Land: Rheinland-Pfalz

Lfd. Nr.	Gemeinde-Ortsteil Kreis Einwohnerzahl 1 = Städtischer 2 = Ländlicher	Bezeichnung der Maßnahme Art des Gebietes (Förderung im Programmjahr) Gebietsgröße in ha Aufnahme in das Bundesprogramm	Finanzhilfe des Bundes bis einschl. 2009 1000 Euro	Finanzhilfe des Bundes Programmjahr 2010 1000 Euro	Finanzhilfe des Bundes insgesamt 1000 Euro
R u h e n d e Sanierungsmaßnahmen					
43.	Herxheim bei Landau/ Südliche Weinstraße 10519 2	Ortskern Satzungsgebiet, 1986, 2002 11 ha 1986	1.268,920	0,000	1.268,920
44.	Hochspeyer Kaiserslautern 4552 2	Ortskern Untersuchungsgebiet, 1994 0 ha 1994	0,000	0,000	0,000
45.	Höhr-Grenzhausen, Westerwaldkreis 9291 1	Stadtteil Grenzhausen Satzungsgebiet, 1989, 2001-2002, 2004 16,5 ha 1989	888,484	0,000	888,484
46.	Idar-Oberstein, Stadt Birkenfeld 30759 1	Stadtteil Idar II Satzungsgebiet, 1989, 2002 5,55 ha 1989	476,417	0,000	476,417
47.	Ingelheim am Rhein, Mainz-Bingen 24050 1	Bereich Stadtzentrum/Am Bahnhof, Satzungsgebiet, u. Saalgebiet, Untersuchungsgeb. 1989/96, 2002 6,5 ha 1989	341,121	0,000	341,121
48.	Ingelheim am Rhein, Mainz-Bingen 24050 1	Stadtteil Ingelheim-Süd Altstadtgebiet Satzungsgebiet, 1972 13,5 ha 1972	2.134,235	0,000	2.134,235
49.	Kaiserslautern, Stadt Kaiserslautern, 99275 1	PRE-Park-Holtzendorff Konversion Holtzendorff- Kaserne Satzungsgebiet, 1998 68 ha 1998	3.791,623 (1.916,204) *)	0,000	3.791,623

Bundesprogramm der Städtebauförderung
Programmbereich: Städtebauliche Sanierungs- und Entwicklungsmaßnahmen
Land: Rheinland-Pfalz

Lfd. Nr.	Gemeinde-Ortsteil Kreis Einwohnerzahl 1 = Städtischer 2 = Ländlicher	Bezeichnung der Maßnahme Art des Gebietes (Förderung im Programmjahr) Gebietsgröße in ha Aufnahme in das Bundesprogramm	Finanzhilfe des Bundes bis einschl. 2009 1000 Euro	Finanzhilfe des Bundes Programmjahr 2010 1000 Euro	Finanzhilfe des Bundes insgesamt 1000 Euro
R u h e n d e Sanierungsmaßnahmen					
50.	Kaiserslautern, Stadt Kaiserslautern, 99275 1	Sanierung Trippstadter Str. Untersuchungsgebiet, 2001-2003 0 ha 2001	1.396,694	0,000	1.396,694
51.	Kastellaun, Stadt Rhein-Hunsrück-Kreis 5118 2	Ortskern Satzungsgebiet, 1991-2002, 2004-2005, 2009 15,4 ha 1991	1.725,047	0,000	1.725,047
52.	Katzenelnbogen, Stadt Rhein-Lahn-Kreis 2149 2	Stadtkern Satzungsgebiet, 1990, 2006-2008 7,5 ha 1990	404,005	0,000	404,005
53.	Kirchberg (Hunsrück), Rhein-Hunsrück-Kreis 3696 2	Innenstadt Kernstadt I Satzungsgebiet, 1985, 2002, 2005, 2007 6,64 ha 1985	1.114,588	0,000	1.114,588
54.	Kirn, Stadt Bad Kreuznach 8324 1	Innenstadt Ia Satzungsgebiet, 1990 1,04 ha 1990	370,687	0,000	370,687
55.	Kirrweiler Kusel 169 2	Ortskern Satzungsgebiet, 1991, 2002 2,5 ha 1991	119,078	0,000	119,078
56.	Koblenz, Stadt Koblenz, Kreisfreie Stadt 106445 1	Kerngebiet Altstadt, Abschnitte A - D Satzungsgebiet, 1972 9,8 ha 1972	5.768,906	0,000	5.768,906

Bundesprogramm der Städtebauförderung
Programmbereich: Städtebauliche Sanierungs- und Entwicklungsmaßnahmen
Land: Rheinland-Pfalz

Lfd. Nr.	Gemeinde-Ortsteil Kreis Einwohnerzahl 1 = Städtischer 2 = Ländlicher	Bezeichnung der Maßnahme Art des Gebietes (Förderung im Programmjahr) Gebietsgröße in ha Aufnahme in das Bundesprogramm	Finanzhilfe des Bundes bis einschl. 2009 1000 Euro	Finanzhilfe des Bundes Programmjahr 2010 1000 Euro	Finanzhilfe des Bundes insgesamt 1000 Euro
R u h e n d e Sanierungsmaßnahmen					
57.	Koblenz, Stadt Koblenz, Kreisfreie Stadt 106445 1	Boelcke-Kaserne Untersuchungsgebiet, 1995-97,98-99 4,5 ha 1995	480,103	0,000	480,103
58.	Konz, Stadt Trier-Saarburg 17893 1	Stadtkern, I - VI Satzungsgebiet, u. Teilbereich Stadtmitte Satzungsgebiet, 1972/85/89 17,31 ha 1972	3.320,612	0,000	3.320,612
59.	Kusel, Stadt Kusel 4876 2	Altstadt Satzungsgebiet, 1978-95 8,56 ha 1978	2.456,246	0,000	2.456,246
60.	Kyllburg, Stadt Eifelkreis Bitburg-Prüm 955 2	Stadtkern Untersuchungsgebiet 1996 0 ha 1996	0,000	0,000	0,000
61.	Lahnstein, Stadt Rhein-Lahn-Kreis 17980 1	Altstadt Oberlahnstein Satzungsgebiet, 1973, 2001 4,36 ha 1973	1.912,230	0,000	1.912,230
62.	Lahnstein, Stadt Rhein-Lahn-Kreis 17980 1	Altstadt Niederlahnstein Satzungsgebiet, 1979, 2005 1,8 ha 1979	573,563	0,000	573,563
63.	Lambrecht (Pfalz), Stadt Bad Dürkheim 3859 2	Stadtkern Satzungsgebiet, 1984, 2006 3,5 ha 1984	1.311,357	0,000	1.311,357

Bundesprogramm der Städtebauförderung
Programmbereich: Städtebauliche Sanierungs- und Entwicklungsmaßnahmen
Land: Rheinland-Pfalz

Lfd. Nr.	Gemeinde-Ortsteil Kreis Einwohnerzahl 1 = Städtischer 2 = Ländlicher	Bezeichnung der Maßnahme Art des Gebietes (Förderung im Programmjahr) Gebietsgröße in ha Aufnahme in das Bundesprogramm	Finanzhilfe des Bundes bis einschl. 2009 1000 Euro	Finanzhilfe des Bundes Programmjahr 2010 1000 Euro	Finanzhilfe des Bundes insgesamt 1000 Euro
R u h e n d e Sanierungsmaßnahmen					
64.	Landau in der Pfalz, Landau in der Pfalz, 42994 1	Ortsteil Godramstein Satzungsgebiet, 1994 5,1 ha 1994	46,016	0,000	46,016
65.	Landau in der Pfalz, Landau in der Pfalz, 42994 1	Altstadt Nord-West Satzungsgebiet, 1979 5 ha 1979	3.860,254	0,000	3.860,254
66.	Landau in der Pfalz, Landau in der Pfalz, 42994 1	Altstadt Süd-West Satzungsgebiet 1996, 2007-2008 0 ha 1996	709,225	0,000	709,225
67.	Landstuhl, Kaiserslautern 8599 1	Altstadt Untersuchungsgebiet 1996 0 ha 1996	0,000	0,000	0,000
68.	Lautzenhausen Rhein-Hunsrück-Kreis 360 2	Flughafen Frankfurt-Hahn Untersuchungsgebiet 2006 333,3 ha 2006	777,600	0,000	777,600
69.	Ludwigshafen am Rhein, Ludwigshafen am Rhein, 163340 1	Stadtteil Mundenheim Satzungsgebiet, 1994/95 6 ha 1994	370,242	0,000	370,242
70.	Ludwigshafen am Rhein, Ludwigshafen am Rhein, 163340 1	Stadtteil Friesenheim Satzungsgebiet, 1988- 2005 5,3 ha 1988	745,205	0,000	745,205

Bundesprogramm der Städtebauförderung
Programmbereich: Städtebauliche Sanierungs- und Entwicklungsmaßnahmen
Land: Rheinland-Pfalz

Lfd. Nr.	Gemeinde-Ortsteil Kreis Einwohnerzahl 1 = Städtischer 2 = Ländlicher	Bezeichnung der Maßnahme Art des Gebietes (Förderung im Programmjahr) Gebietsgröße in ha Aufnahme in das Bundesprogramm	Finanzhilfe des Bundes bis einschl. 2009 1000 Euro	Finanzhilfe des Bundes Programmjahr 2010 1000 Euro	Finanzhilfe des Bundes insgesamt 1000 Euro
R u h e n d e Sanierungsmaßnahmen					
71.	Ludwigshafen am Rhein, Ludwigshafen am Rhein, 163340 1	Stadtteil Ruchheim Satzungsgebiet, 1988-2005, 2008 0,7 ha 1988	475,359	0,000	475,359
72.	Ludwigshafen am Rhein, Ludwigshafen am Rhein, 163340 1	Stadtteil Oggersheim Satzungsgebiet, 1991, 2000-2006, 2008-2009 14,5 ha 1991	1.079,246	0,000	1.079,246
73.	Ludwigshafen am Rhein, Ludwigshafen am Rhein, 163340 1	Stadtteil Hemshof Satzungsgebiet, 1971 50,26 ha 1971	19.039,998	0,000	19.039,998
74.	Mainz, Stadt Mainz, Kreisfreie Stadt 197778 1	Gaustraße Satzungsgebiet, 1999-2000, 2002-2006 0,27 ha 1999	780,250	0,000	780,250
75.	Mainz, Stadt Mainz, Kreisfreie Stadt 197778 1	Südl. Altstadt, A + B Satzungsgebiete, 1971/89/91-98, 1999-2008 23,66 ha 1971	22.702,267	0,000	22.702,267
76.	Manderscheid, Stadt Bernkastel-Wittlich 1300 2	Ortskern Satzungsgebiet, 1990-1995, 2009 17,81 ha 1990	455,431	0,000	455,431
77.	Mayen, Stadt Mayen-Koblenz 18748 1	Altstadt, Obere Stehbach Satzungsgebiet, einschl. Ersatz-u.Ergänzungs- gebiet, 1975/86 - 2002 36,07 ha 1975	6.962,560	0,000	6.962,560

Bundesprogramm der Städtebauförderung
Programmbereich: Städtebauliche Sanierungs- und Entwicklungsmaßnahmen
Land: Rheinland-Pfalz

Lfd. Nr.	Gemeinde-Ortsteil Kreis Einwohnerzahl 1 = Städtischer 2 = Ländlicher	Bezeichnung der Maßnahme Art des Gebietes (Förderung im Programmjahr) Gebietsgröße in ha Aufnahme in das Bundesprogramm	Finanzhilfe des Bundes bis einschl. 2009 1000 Euro	Finanzhilfe des Bundes Programmjahr 2010 1000 Euro	Finanzhilfe des Bundes insgesamt 1000 Euro
R u h e n d e Sanierungsmaßnahmen					
78.	Mehring Trier-Saarburg 2229 2	Ortskern Satzungsgebiet, 1980 7,66 ha 1980	825,225	0,000	825,225
79.	Montabaur, Stadt Westerwaldkreis 12447 1	Altstadt I - IV Satzungsgebiet, 1972, 2001 6,3 ha 1972	2.638,671	0,000	2.638,671
80.	Neumagen-Dhron Bernkastel-Wittlich 2215 2	Kernbereich Ortsteil Neumagen Satzungsgebiet, 1986, 2006-2008 17,32 ha 1986	1.025,125	0,000	1.025,125
81.	Neustadt an der Neustadt an der 53525 1	Stadtkern, A - E Satzungsgebiet, 1971 13,38 ha 1971	6.811,430	0,000	6.811,430
82.	Neuwied, Stadt Neuwied 64591 1	Innenstadt Satzungsgebiet, 1971 14,5 ha 1971	3.447,641	0,000	3.447,641
83.	Nieder-Olm, Stadt Mainz-Bingen 8967 2	Ortskern Satzungsgebiet, 1986, 2002, 2008-2009 7,65 ha 1986	2.345,814	0,000	2.345,814
84.	Offenbach an der Südliche Weinstraße 6180 2	Ortsmitte Süd-Ost Satzungsgebiet, 1988, 2002, 2008-2009 9,1 ha 1988	693,805	0,000	693,805

Bundesprogramm der Städtebauförderung
Programmbereich: Städtebauliche Sanierungs- und Entwicklungsmaßnahmen
Land: Rheinland-Pfalz

Lfd. Nr.	Gemeinde-Ortsteil Kreis Einwohnerzahl 1 = Städtischer 2 = Ländlicher	Bezeichnung der Maßnahme Art des Gebietes (Förderung im Programmjahr) Gebietsgröße in ha Aufnahme in das Bundesprogramm	Finanzhilfe des Bundes bis einschl. 2009 1000 Euro	Finanzhilfe des Bundes Programmjahr 2010 1000 Euro	Finanzhilfe des Bundes insgesamt 1000 Euro
R u h e n d e Sanierungsmaßnahmen					
85.	Osthofen, Stadt Alzey-Worms 8283 1	Stadtkern Satzungsgebiet, 1992/95, 2002 5,6 ha 1992	86,301	0,000	86,301
86.	Pirmasens, Stadt Pirmasens, Kreisfreie 40808 1	Innenstadt, 1. Teil Satzungsgebiet, 1986, 2001-2002 9,3 ha 1986	3.263,310	0,000	3.263,310
87.	Prüm, Stadt Eifelkreis Bitburg-Prüm 5280 2	Stadtkern, Teilgebiete Kalk-, Bahnhofstr. und Teichplatz Satzungsgebiete, 1978 4,5 ha 1978	903,453	0,000	903,453
88.	Ransbach-Baumbach, Westerwaldkreis 7403 2	Stadtmitte Satzungsgebiet, 1988-95, 2001-2002 9,7 ha 1988	1.266,260	0,000	1.266,260
89.	Remagen, Stadt Ahrweiler 16134 1	Innenstadt Satzungsgebiet, 1980-96 7,04 ha 1980	2.797,278	0,000	2.797,278
90.	Rheinzabern Germersheim 4893 2	Ortskern Satzungsgebiet, 1991, 2002 9 ha 1991	144,078	0,000	144,078
91.	Rockenhausen, Stadt Donnersbergkreis 5429 1	Stadtkern Untersuchungsgebiet, 1994 0 ha 1994	0,000	0,000	0,000

Bundesprogramm der Städtebauförderung
Programmbereich: Städtebauliche Sanierungs- und Entwicklungsmaßnahmen
Land: Rheinland-Pfalz

Lfd. Nr.	Gemeinde-Ortsteil Kreis Einwohnerzahl 1 = Städtischer 2 = Ländlicher	Bezeichnung der Maßnahme Art des Gebietes (Förderung im Programmjahr) Gebietsgröße in ha Aufnahme in das Bundesprogramm	Finanzhilfe des Bundes bis einschl. 2009 1000 Euro	Finanzhilfe des Bundes des Bundes Programmjahr 2010 1000 Euro	Finanzhilfe des Bundes insgesamt 1000 Euro
R u h e n d e Sanierungsmaßnahmen					
92.	Rodalben, Stadt Südwestpfalz 7283 2	Stadtkern Satzungsgebiet, 1988 3,64 ha 1988	784,833	0,000	784,833
93.	Rülzheim Germersheim 7796 2	Ortskern Satzungsgebiet, 1988-95, 2002, 2008 7,3 ha 1988	659,247	0,000	659,247
94.	Saarburg, Stadt Trier-Saarburg 6376 2	Altstadt, Boemundhof und Staden Satzungsgebiete, 1972/88/89 7,28 ha 1972	2.537,030	0,000	2.537,030
95.	Salmtal Bernkastel-Wittlich 2363 2	Ortsteil Salmrohr Satzungsgebiet, 1991 7 ha 1991	77,205	0,000	77,205
96.	Salmtal Bernkastel-Wittlich 2363 2	Ortsteil Dörbach Satzungsgebiet, 1995 1,4 ha 1995	0,000	0,000	0,000
97.	Sankt Goar, Stadt Rhein-Hunsrück-Kreis 2790 1	Stadtkern Untersuchungsgebiet 1997 0 ha 1997	0,000	0,000	0,000
98.	Sankt Goarshausen, Rhein-Lahn-Kreis 1334 1	Stadtkern Untersuchungsgebiet 1997 0 ha 1997	0,000	0,000	0,000

Bundesprogramm der Städtebauförderung
Programmbereich: Städtebauliche Sanierungs- und Entwicklungsmaßnahmen
Land: Rheinland-Pfalz

Lfd. Nr.	Gemeinde-Ortsteil Kreis Einwohnerzahl 1 = Städtischer 2 = Ländlicher	Bezeichnung der Maßnahme Art des Gebietes (Förderung im Programmjahr) Gebietsgröße in ha Aufnahme in das Bundesprogramm	Finanzhilfe des Bundes bis einschl. 2009 1000 Euro	Finanzhilfe des Bundes Programmjahr 2010 1000 Euro	Finanzhilfe des Bundes insgesamt 1000 Euro
R u h e n d e Sanierungsmaßnahmen					
99.	Schifferstadt, Stadt Rhein-Pfalz-Kreis 19437 1	Stadtkern Satzungsgebiet, 1986, 2002 5,09 ha 1986	1.343,568	0,000	1.343,568
100.	Schwegenheim Germersheim 2893 2	Ortskern Satzungsgebiet, 1986, 2001-02, 2004-06 3,26 ha 1986	824,084	0,000	824,084
101.	Schweich, Stadt Trier-Saarburg 6635 2	Ortskern Satzungsgebiet, 1972/85 1,05 ha 1972	1.422,925	0,000	1.422,925
102.	Simmern/ Hunsrück, Rhein-Hunsrück-Kreis 7667 2	Altstadt Satzungsgebiet, 1980/89 10,16 ha 1980	2.713,937	0,000	2.713,937
103.	Sinzig, Stadt Ahrweiler 17490 1	Stadtkern Satzungsgebiet, 1985, 2006 14,6 ha 1985	1.367,486	0,000	1.367,486
104.	Sohren Rhein-Hunsrück-Kreis 3308 2	Ortskern Untersuchungsgebiet 1994 24 ha 1994	0,000	0,000	0,000
105.	Spangdahlem Eifelkreis Bitburg-Prüm 806 2	Ortskern Satzungsgebiet, 1979 5,5 ha 1979	1.018,493	0,000	1.018,493

Bundesprogramm der Städtebauförderung
Programmbereich: Städtebauliche Sanierungs- und Entwicklungsmaßnahmen
Land: Rheinland-Pfalz

Lfd. Nr.	Gemeinde-Ortsteil Kreis Einwohnerzahl 1 = Städtischer 2 = Ländlicher	Bezeichnung der Maßnahme Art des Gebietes (Förderung im Programmjahr) Gebietsgröße in ha Aufnahme in das Bundesprogramm	Finanzhilfe des Bundes bis einschl. 2009 1000 Euro	Finanzhilfe des Bundes Programmjahr 2010 1000 Euro	Finanzhilfe des Bundes insgesamt 1000 Euro
R u h e n d e Sanierungsmaßnahmen					
106.	Speyer, Stadt Speyer, Kreisfreie Stadt 49811 1	Innenstadt Satzungsgebiete, 1972/86/90 10,49 ha 1972	5.516,839	0,000	5.516,839
107.	Sprendlingen Mainz-Bingen 4036 2	Ortskern Satzungsgebiet, 1991/95, 2002 7 ha 1991	144,078	0,000	144,078
108.	Stromberg, Stadt Bad Kreuznach 3156 2	Stadtkern Satzungsgebiet, 1986, 2002, 2004-05, 2008-2009 4,5 ha 1986	1.060,815	0,000	1.060,815
109.	Trier, Stadt Trier, Kreisfreie Stadt 104587 1	Bereich Aul-/ Matthiasstraße Satzungsgebiet, 1971/95 7 ha 1971	1.340,821	0,000	1.340,821
110.	Trier, Stadt Trier, Kreisfreie Stadt 104587 1	Zuckerberg-Metzelstr. Satzungsgebiet, 1971 1,81 ha 1971	1.300,164	0,000	1.300,164
111.	Trier, Stadt Trier, Kreisfreie Stadt 104587 1	Walramsneustraße Satzungsgebiet, 1971 2,84 ha 1971	1.991,071	0,000	1.991,071
112.	Trier, Stadt Trier, Kreisfreie Stadt 104587 1	Stadtteil Ehrang Satzungsgebiet, 1989/95 13,7 ha 1989	258,968	0,000	258,968

Bundesprogramm der Städtebauförderung
Programmbereich: Städtebauliche Sanierungs- und Entwicklungsmaßnahmen
Land: Rheinland-Pfalz

Lfd. Nr.	Gemeinde-Ortsteil Kreis Einwohnerzahl 1 = Städtischer 2 = Ländlicher	Bezeichnung der Maßnahme Art des Gebietes (Förderung im Programmjahr) Gebietsgröße in ha Aufnahme in das Bundesprogramm	Finanzhilfe des Bundes bis einschl. 2009 1000 Euro	Finanzhilfe des Bundes Programmjahr 2010 1000 Euro	Finanzhilfe des Bundes insgesamt 1000 Euro
R u h e n d e Sanierungsmaßnahmen					
113.	Trier, Stadt Trier, Kreisfreie Stadt 104587 1	Altstadt, Weberbachstraße Satzungsgebiet, 1971 4,78 ha 1971	2.639,132	0,000	2.639,132
114.	Ulmen, Stadt Cochem-Zell 3253 2	Ortskern Satzungsgebiet, 1972 2,95 ha 1972	1.200,002	0,000	1.200,002
115.	Vallendar, Stadt Mayen-Koblenz 8333 1	Stadtkern Satzungsgebiet, 1986, 2001 12,5 ha 1986	1.566,090	0,000	1.566,090
116.	Waldfischbach- Südwestpfalz 4916 2	Ortskern Satzungsgebiet, 1988/95, 2001-2002 3 ha 1988	494,310	0,000	494,310
117.	Waldmohr Kusel 5270 2	Ortskern Untersuchungsgebiet, 1994 0 ha 1994	0,000	0,000	0,000
118.	Waxweiler Eifelkreis Bitburg-Prüm 1082 2	Ortskern Satzungsgebiet, 1991 3,3 ha 1991	130,379	0,000	130,379
119.	Westerburg, Stadt Westerwaldkreis 5547 2	Stadtkern Satzungsgebiet, 1989, 2001-2002, 2005, 2009 15,39 ha 1989	1.054,361	0,000	1.054,361

Bundesprogramm der Städtebauförderung
Programmbereich: Städtebauliche Sanierungs- und Entwicklungsmaßnahmen
Land: Rheinland-Pfalz

Lfd. Nr.	Gemeinde-Ortsteil Kreis Einwohnerzahl 1 = Städtischer 2 = Ländlicher	Bezeichnung der Maßnahme Art des Gebietes (Förderung im Programmjahr) Gebietsgröße in ha Aufnahme in das Bundesprogramm	Finanzhilfe des Bundes bis einschl. 2009 1000 Euro	Finanzhilfe des Bundes Programmjahr 2010 1000 Euro	Finanzhilfe des Bundes insgesamt 1000 Euro
R u h e n d e Sanierungsmaßnahmen					
120.	Westhofen Alzey-Worms 3146 2	Ortskern Satzungsgebiet, 1989 6,67 ha 1989	394,717	0,000	394,717
121.	Wissen, Stadt Altenkirchen 8204 2	Altstadt Satzungsgebiet, 1987, 2001 4,5 ha 1987	879,930	0,000	879,930
122.	Wittlich, Stadt Bernkastel-Wittlich 17786 1	Stadtkern Satzungsgebiet, 1971 12,26 ha 1971	4.922,463	0,000	4.922,463
123.	Wittlich, Stadt Bernkastel-Wittlich 17786 1	"Marschall-Foch-Kaserne!" Sanierung Untersuchungsgebiet 2001-2002 0 ha 2001	1.056,780	0,000	1.056,780
124.	Worms, Stadt Worms, Kreisfreie Stadt 81784 1	Stadtkern, Nord-Ost, I Satzungsgebiet, 1971/87/89 15,25 ha 1971	5.686,677	0,000	5.686,677
125.	Zweibrücken, Stadt Zweibrücken, Kreisfreie 34109 1	Sanierung "Kreuzberg Kaserne" Satzungsgebiet 2001-2002, 2004-06 51 ha 2001	1.489,764	0,000	1.489,764
126.	Zweibrücken, Stadt Zweibrücken, Kreisfreie 34109 1	Stadtkern/Brachfläche Hallplatz und Umgebung Satzungsgebiet, 1986, Herzogvorstadt, Unter- suchungsgebiet 1999 2,3 ha 1986	2.712,915	0,000	2.712,915

Bundesprogramm der Städtebauförderung

Programmbereich: Städtebauliche Sanierungs- und Entwicklungsmaßnahmen

Land: Rheinland-Pfalz

Lfd. Nr.	Gemeinde-Ortsteil Kreis Einwohnerzahl 1 = Städtischer 2 = Ländlicher	Bezeichnung der Maßnahme Art des Gebietes (Förderung im Programmjahr) Gebietsgröße in ha Aufnahme in das Bundesprogramm	Finanzhilfe des Bundes bis einschl. 2009 1000 Euro	Finanzhilfe des Bundes Programmjahr 2010 1000 Euro	Finanzhilfe des Bundes insgesamt 1000 Euro
R u h e n d e Sanierungsmaßnahmen					
R u h e n d e Sanierungsmaßnahmen					
Summe Sanierung		Anzahl: 126	234.368,484	0,000	234.368,484

Bundesprogramm der Städtebauförderung
Programmbereich: Städtebauliche Sanierungs- und Entwicklungsmaßnahmen
Land: Rheinland-Pfalz

Lfd. Nr.	Gemeinde-Ortsteil Kreis Einwohnerzahl 1 = Städtischer 2 = Ländlicher	Bezeichnung der Maßnahme Art des Gebietes (Förderung im Programmjahr) Gebietsgröße in ha Aufnahme in das Bundesprogramm	Finanzhilfe des Bundes bis einschl. 2009 1000 Euro	Finanzhilfe des Bundes Programmjahr 2010 1000 Euro	Finanzhilfe des Bundes insgesamt 1000 Euro
----------	--	---	--	--	---

R u h e n d e Entwicklungsmaßnahmen

1.	Andernach, Stadt Mayen-Koblenz 29589 1	Gewerbebrache Koblenzer Straße Untersuchungsgebiet, Satzungsgebiet, zzgl. Anpassungsgebiet, 1997-99 0 ha 1997	21,571	0,000	21,571
2.	Rockenhausen, Stadt Donnersbergkreis 5429 2	Bergstadt Entwicklungsber. lt. VO 1972-85,90 22,65 ha 1972	4.407,336	0,000	4.407,336
3.	Trier, Stadt Trier, Kreisfreie Stadt 104587 1	Tarforster Höhe Entwicklungsber. lt. VO 1972 168,39 ha 1972	5.740,018	0,000	5.740,018
4.	Trier, Stadt Trier, Kreisfreie Stadt 104587 1	Trier-Petrisberg Entwicklungsgebiet 2001-2002 78,9 ha 2001	1.178,234	0,000	1.178,234

R u h e n d e Entwicklungsmaßnahmen

Summe Entwicklung	Anzahl: 4	11.347,159	0,000	11.347,159
--------------------------	------------------	-------------------	--------------	-------------------

Bundesprogramm der Städtebauförderung
Programmbereich: Städtebauliche Sanierungs- und Entwicklungsmaßnahmen
Land: Rheinland-Pfalz

Lfd. Nr.	Gemeinde-Ortsteil Kreis Einwohnerzahl 1 = Städtischer 2 = Ländlicher	Bezeichnung der Maßnahme Art des Gebietes (Förderung im Programmjahr) Gebietsgröße in ha Aufnahme in das Bundesprogramm	Finanzhilfe des Bundes bis einschl. 2009 1000 Euro	Finanzhilfe des Bundes des Bundes Programmjahr 2010 1000 Euro	Finanzhilfe des Bundes insgesamt 1000 Euro
Ausfinanzierte Sanierungsmaßnahmen					
1.	Adenau, Stadt Ahrweiler 2850 2	Stadtkern/Pferdemarkt Satzungsgebiet, 1972-96 1,02 ha 1972	489,306	0,000	489,306
2.	Bad Bergzabern, Stadt Südliche Weinstraße 7652 2	Altstadt Satzungsgebiet, 1980-95 1,1 ha 1980	1.104,390	0,000	1.104,390
3.	Bad Neuenahr- Ahrweiler 27464 1	Altstadt Ahrweiler, 1. Abschnitt Satzungsgebiet, 1977-96 8,1 ha 1977	4.838,866	0,000	4.838,866
4.	Bescheid Trier-Saarburg 401 2	Innerer Ortsbereich Satzungsgebiet, 1984-95 7 ha 1984	556,796	0,000	556,796
5.	Betzdorf, Stadt Altenkirchen 10135 1	Stadtmitte, I - IV Satzungsgebiet, 1971/89-96 12,64 ha 1971	4.584,243	0,000	4.584,243
6.	Billigheim-Ingenheim Südliche Weinstraße 3836 2	Ortsmitte Billigheim Satzungsgebiet 1986-95 4,5 ha 1986	599,234	0,000	599,234
7.	Daaden Altenkirchen 4386 2	Ortskern Satzungsgebiet: 1986-97 4,17 ha 1986	1.577,847	0,000	1.577,847

Bundesprogramm der Städtebauförderung
Programmbereich: Städtebauliche Sanierungs- und Entwicklungsmaßnahmen
Land: Rheinland-Pfalz

Lfd. Nr.	Gemeinde-Ortsteil Kreis Einwohnerzahl 1 = Städtischer 2 = Ländlicher	Bezeichnung der Maßnahme Art des Gebietes (Förderung im Programmjahr) Gebietsgröße in ha Aufnahme in das Bundesprogramm	Finanzhilfe des Bundes bis einschl. 2009 1000 Euro	Finanzhilfe des Bundes Programmjahr 2010 1000 Euro	Finanzhilfe des Bundes insgesamt 1000 Euro
Ausfinanzierte Sanierungsmaßnahmen					
8.	Deidesheim, Stadt Bad Dürkheim 3746 2	Altstadt Satzungsgebiet, 1986 15,51 ha 1986	871,753	0,000	871,753
9.	Dudeldorf Eifelkreis Bitburg-Prüm 1014 2	Ortskern Satzungsgebiet, 1986 4,5 ha 1986	251,044	0,000	251,044
10.	Dudenhofen Rhein-Pfalz-Kreis 5709 2	Ortsmitte Satzungsgebiet, 1986 3,7 ha 1986	645,250	0,000	645,250
11.	Freinsheim, Stadt Bad Dürkheim 4994 1	Alter Ortskern Satzungsgebiet, 1978-96 10 ha 1978	3.123,993	0,000	3.123,993
12.	Friedelsheim Bad Dürkheim 1468 2	Ortskern, Gebiet Mennonitenhof Satzungsgebiet 1985-96 2 ha 1985	250,533	0,000	250,533
13.	Gebhardshain Altenkirchen 1904 2	Ortskern Satzungsgebiet, 1990-97 11,4 ha 1990	284,278	0,000	284,278
14.	Gleisweiler Südliche Weinstraße 595 2	Ortsmitte Untersuchungsgebiet 1986-95 5,5 ha 1986	453,515	0,000	453,515

Bundesprogramm der Städtebauförderung
Programmbereich: Städtebauliche Sanierungs- und Entwicklungsmaßnahmen
Land: Rheinland-Pfalz

Lfd. Nr.	Gemeinde-Ortsteil Kreis Einwohnerzahl 1 = Städtischer 2 = Ländlicher	Bezeichnung der Maßnahme Art des Gebietes (Förderung im Programmjahr) Gebietsgröße in ha Aufnahme in das Bundesprogramm	Finanzhilfe des Bundes bis einschl. 2009 1000 Euro	Finanzhilfe des Bundes Programmjahr 2010 1000 Euro	Finanzhilfe des Bundes insgesamt 1000 Euro
Ausfinanzierte Sanierungsmaßnahmen					
15.	Grünstadt, Stadt Bad Dürkheim 13029 1	Stadtkern Satzungsgebiet, einschl. Ersatz- und Ergän- zungsgebiet, 1971-83 21,7 ha 1971	1.728,166	0,000	1.728,166
16.	Herdorf, Stadt Altenkirchen 6942 1	Alte und Neue Hütte Satzungsgebiet, 1972-91 8,37 ha 1972	643,716	0,000	643,716
17.	Hermeskeil, Stadt Trier-Saarburg 5637 2	Stadtkern, Saarstr./ Martinus.-Züscherstr./ Alter Markt Satzungsgebiet, 1971-97 4,61 ha 1971	2.188,841	0,000	2.188,841
18.	Hornbach, Stadt Südwestpfalz 1599 2	Stadtkern Satzungsgebiet, 1991/95 0,67 ha 1991	62,889	0,000	62,889
19.	Horrweiler Mainz-Bingen 762 2	Ortskern Satzungsgebiet, 1986-97 1,9 ha 1986	371,197	0,000	371,197
20.	Idar-Oberstein, Stadt Birkenfeld 30759 1	Stadtteil Oberstein, Abschnitt Oberstein I a Satzungsgebiet, 1971/83-95 9,4 ha 1971	5.007,552	0,000	5.007,552
21.	Kaiserslautern, Stadt Kaiserslautern, 99275 1	Altstadt, Bereich östlich des Rathauses Satzungsgebiet, 1971-96 17,2 ha 1971	8.809,559	0,000	8.809,559

Bundesprogramm der Städtebauförderung
Programmbereich: Städtebauliche Sanierungs- und Entwicklungsmaßnahmen
Land: Rheinland-Pfalz

Lfd. Nr.	Gemeinde-Ortsteil Kreis Einwohnerzahl 1 = Städtischer 2 = Ländlicher	Bezeichnung der Maßnahme Art des Gebietes (Förderung im Programmjahr) Gebietsgröße in ha Aufnahme in das Bundesprogramm	Finanzhilfe des Bundes bis einschl. 2009 1000 Euro	Finanzhilfe des Bundes des Bundes Programmjahr 2010 1000 Euro	Finanzhilfe des Bundes insgesamt 1000 Euro
Ausfinanzierte Sanierungsmaßnahmen					
22.	Kell am See Trier-Saarburg 1896 2	Ortskern Teilbereich Kirchstraße Satzungsgebiet, 1989 4,9 ha 1989	102,258	0,000	102,258
23.	Kirchen (Sieg), Stadt Altenkirchen 8781 1	Ortskern im Bereich Bahnhofstraße Satzungsgebiet, 1979/96-97 6,64 ha 1979	2.108,568	0,000	2.108,568
24.	Linz am Rhein, Stadt Neuwied 5842 1	Altstadt Satzungsgebiet, 1978-95 9,1 ha 1978	2.984,411	0,000	2.984,411
25.	Mackenbach Kaiserslautern 1985 2	Ortskern Untersuchungsgebiet, 1989-95 0 ha 1989	133,958	0,000	133,958
26.	Maikammer Südliche Weinstraße 4081 2	Ortskern Satzungsgebiet, 1986-96 1,93 ha 1986	637,581	0,000	637,581
27.	Meckenheim Bad Dürkheim 3334 2	Ortskern Satzungsgebiet, 1986-97 3,73 ha 1986	661,100	0,000	661,100
28.	Morbach Bernkastel-Wittlich 10843 2	Ortskern Satzungsgebiet, 1972-95 2,07 ha 1972	961,740	0,000	961,740

Bundesprogramm der Städtebauförderung
Programmbereich: Städtebauliche Sanierungs- und Entwicklungsmaßnahmen
Land: Rheinland-Pfalz

Lfd. Nr.	Gemeinde-Ortsteil Kreis Einwohnerzahl 1 = Städtischer 2 = Ländlicher	Bezeichnung der Maßnahme Art des Gebietes (Förderung im Programmjahr) Gebietsgröße in ha Aufnahme in das Bundesprogramm	Finanzhilfe des Bundes bis einschl. 2009 1000 Euro	Finanzhilfe des Bundes Programmjahr 2010 1000 Euro	Finanzhilfe des Bundes insgesamt 1000 Euro
Ausfinanzierte Sanierungsmaßnahmen					
29.	Neuerburg, Stadt Eifelkreis Bitburg-Prüm 1496 2	Alter Stadtkern Satzungsgebiet, 1972-85,89-95 5,3 ha 1972	1.211,761	0,000	1.211,761
30.	Neuleiningen Bad Dürkheim 845 2	Ortskern vorges. Satzungsgebiet, 1985/89-95 3,6 ha 1985	145,718	0,000	145,718
31.	Ramberg Südliche Weinstraße 979 2	Ortskern Satzungsgebiet, 1989-96 3,2 ha 1989	340,009	0,000	340,009
32.	Rheinböllen, Stadt Rhein-Hunsrück-Kreis 3960 2	Ortskern, Markt, Markt II Satzungsgebiet, einschl. Ersatz- und Ergänzungsgebiet, 1973-95 3,23 ha 1973	1.106,436	0,000	1.106,436
33.	Rhodt unter Rietburg Südliche Weinstraße 1097 2	Ortsmitte Untersuchungsgebiet 1986-97 8 ha 1986	1.060,419	0,000	1.060,419
34.	Römerberg Rhein-Pfalz-Kreis 9251 1	Ortsteil Berghausen vorges. Satzungsgebiet, 1990-95 1,5 ha 1990	369,153	0,000	369,153
35.	Römerberg Rhein-Pfalz-Kreis 9251 1	Ortsteil Heiligenstein Satzungsgebiet, 1986-95 3 ha 1986	251,556	0,000	251,556

Bundesprogramm der Städtebauförderung
Programmbereich: Städtebauliche Sanierungs- und Entwicklungsmaßnahmen
Land: Rheinland-Pfalz

Lfd. Nr.	Gemeinde-Ortsteil Kreis Einwohnerzahl 1 = Städtischer 2 = Ländlicher	Bezeichnung der Maßnahme Art des Gebietes (Förderung im Programmjahr) Gebietsgröße in ha Aufnahme in das Bundesprogramm	Finanzhilfe des Bundes bis einschl. 2009 1000 Euro	Finanzhilfe des Bundes des Bundes Programmjahr 2010 1000 Euro	Finanzhilfe des Bundes insgesamt 1000 Euro
Ausfinanzierte Sanierungsmaßnahmen					
36.	Sankt Martin Südliche Weinstraße 1841 2	Ortskern Satzungsgebiet, 1989-95 2,7 ha 1989	265,360	0,000	265,360
37.	Speicher Eifelkreis Bitburg-Prüm 3130 2	Ortskern Satzungsgebiet, 1972-97 3,77 ha 1972	2.921,522	0,000	2.921,522
38.	Trier, Stadt Trier, Kreisfreie Stadt 104587 1	Altstadt, Johannisstr. Zur Lauben Satzungsgebiet, 1971-74 0 ha 1971	0,000	0,000	0,000
39.	Unkel, Stadt Neuwied 4975 2	Stadtkern Satzungsgebiet, 1986-95 12,4 ha 1986	904,475	0,000	904,475
40.	Wachenheim Alzey-Worms 633 2	Alter Ortskern Satzungsgebiet, 1988-97 4,5 ha 1988	459,651	0,000	459,651
41.	Wintrich Bernkastel-Wittlich 933 2	Ortskern Satzungsgebiet, 1971-95 1,49 ha 1971	370,175	0,000	370,175
42.	Zerf Trier-Saarburg 1541 2	Ortskern Niederzerf Satzungsgebiet, 1989 6,2 ha 1989	242,864	0,000	242,864
Ausfinanzierte Sanierungsmaßnahmen					
Summe Sanierung		Anzahl: 42	55.681,683	0,000	55.681,683

Bundesprogramm der Städtebauförderung
Programmbereich: Städtebauliche Sanierungs- und Entwicklungsmaßnahmen
Land: Rheinland-Pfalz

Lfd. Nr.	Gemeinde-Ortsteil Kreis Einwohnerzahl 1 = Städtischer 2 = Ländlicher	Bezeichnung der Maßnahme Art des Gebietes (Förderung im Programmjahr) Gebietsgröße in ha Aufnahme in das Bundesprogramm	Finanzhilfe des Bundes bis einschl. 2009 1000 Euro	Finanzhilfe des Bundes Programmjahr 2010 1000 Euro	Finanzhilfe des Bundes insgesamt 1000 Euro
----------	--	---	--	--	---

Ausfinanzierte Entwicklungsmaßnahmen

1.	Bad Sobernheim, Stadt Bad Kreuznach 6481 1	Leinenborn Entwicklungsbereich lt. VO, 1978-85 23,26 ha 1978	1.994,038	0,000	1.994,038
----	---	---	-----------	-------	-----------

Ausfinanzierte Entwicklungsmaßnahmen

Summe Entwicklung	Anzahl: 1	1.994,038	0,000	1.994,038
--------------------------	------------------	------------------	--------------	------------------

Bundesprogramm der Städtebauförderung
Programmbereich: Städtebauliche Sanierungs- und Entwicklungsmaßnahmen
Land: Rheinland-Pfalz

Lfd. Nr.	Gemeinde-Ortsteil Kreis Einwohnerzahl 1 = Städtischer 2 = Ländlicher	Bezeichnung der Maßnahme Art des Gebietes (Förderung im Programmjahr) Gebietsgröße in ha Aufnahme in das Bundesprogramm	Finanzhilfe des Bundes bis einschl. 2009 1000 Euro	Finanzhilfe des Bundes Programmjahr 2010 1000 Euro	Finanzhilfe des Bundes insgesamt 1000 Euro
A b g e r e c h n e t e Sanierungsmaßnahmen					
1.	Bitburg, Stadt Eifelkreis Bitburg-Prüm 12772 1	Großsiedlung Auf Burbet/ Math.-Grünewald-Straße Satzungsgebiete 1986-95 4,33 ha 1986	692,800	0,000	692,800
2.	Bitburg, Stadt Eifelkreis Bitburg-Prüm 12772 1	Stadtkern, Weiherstraße Untersuchungsgebiet, 1996 2,1 ha 1996	9,184	0,000	9,184
3.	Idar-Oberstein, Stadt Birkenfeld 30759 1	Stadtteil Idar I Satzungsgebiet, 1972-76 1,4 ha 1972	413,164	0,000	413,164
4.	Igel Trier-Saarburg 2023 2	Ortskern Satzungsgebiet, 1973-99 1,85 ha 1973	240,474	0,000	240,474
5.	Koblenz, Stadt Koblenz, Kreisfreie Stadt 106445 1	Brückenkopf Lützel Satzungsgebiet, 1972-2000 1,62 ha 1972	351,769	0,000	351,769
6.	Mülheim (Mosel) Bernkastel-Wittlich 973 2	Ortskern Satzungsgebiet, 1971-96 1,21 ha 1971	138,596	0,000	138,596
7.	Trier, Stadt Trier, Kreisfreie Stadt 104587 1	Krahenstrasse Satzungsgebiet, 1982-98 0,55 ha 1982	771,546	0,000	771,546

Bundesprogramm der Städtebauförderung
Programmbereich: Städtebauliche Sanierungs- und Entwicklungsmaßnahmen
Land: Rheinland-Pfalz

Lfd. Nr.	Gemeinde-Ortsteil Kreis Einwohnerzahl 1 = Städtischer 2 = Ländlicher	Bezeichnung der Maßnahme Art des Gebietes (Förderung im Programmjahr) Gebietsgröße in ha Aufnahme in das Bundesprogramm	Finanzhilfe des Bundes bis einschl. 2009 1000 Euro	Finanzhilfe des Bundes Programmjahr 2010 1000 Euro	Finanzhilfe des Bundes insgesamt 1000 Euro
----------	--	---	--	--	---

A b g e r e c h n e t e Sanierungsmaßnahmen

8.	Trier, Stadt Trier, Kreisfreie Stadt 104587 1	Bereich St.Barbara-Ufer Satzungsgebiet, 1971-96 0,52 ha 1971	94,589	0,000	94,589
----	--	--	--------	-------	--------

9.	Trier, Stadt Trier, Kreisfreie Stadt 104587 1	Bereich Gneisenaustraße Satzungsgebiet, 1971-95 9,08 ha 1971	97,034	0,000	97,034
----	--	--	--------	-------	--------

A b g e r e c h n e t e Sanierungsmaßnahmen

Summe Sanierung	Anzahl: 9	2.809,156	0,000	2.809,156
------------------------	------------------	------------------	--------------	------------------

Bundesprogramm der Städtebauförderung
Programmbereich: Städtebauliche Sanierungs- und Entwicklungsmaßnahmen
Land: Rheinland-Pfalz

Lfd. Nr.	Gemeinde-Ortsteil Kreis Einwohnerzahl 1 = Städtischer 2 = Ländlicher	Bezeichnung der Maßnahme Art des Gebietes (Förderung im Programmjahr) Gebietsgröße in ha Aufnahme in das Bundesprogramm	Finanzhilfe des Bundes bis einschl. 2009 1000 Euro	Finanzhilfe des Bundes Programmjahr 2010 1000 Euro	Finanzhilfe des Bundes insgesamt 1000 Euro
----------	--	---	--	--	---

A b g e r e c h n e t e Entwicklungsmaßnahmen

1.	Kaiserslautern, Stadt Kaiserslautern, 99275 1	Universitätswohnstadt Entwicklungsbereich lt. VO, 1972-98 138 ha 1972	0,000	0,000	0,000
----	--	--	-------	-------	-------

A b g e r e c h n e t e Entwicklungsmaßnahmen

Summe Entwicklung	Anzahl: 1	0,000	0,000	0,000
--------------------------	------------------	--------------	--------------	--------------

Bundesprogramm der Städtebauförderung
Programmbereich: Städtebauliche Sanierungs- und Entwicklungsmaßnahmen
Land: Rheinland-Pfalz

			Finanzhilfe des Bundes bis einschl. 2009	Finanzhilfe des Bundes Programmjahr 2010	Finanzhilfe des Bundes insgesamt
			1000 Euro	1000 Euro	1000 Euro
- Zusammenstellung: L a u f e n d e Sanierungsmaßnahmen					
Sanierung Städtischer Bereich	Anzahl:	6	15.361,977	820,100	16.182,077
Sanierung Ländlicher Bereich	Anzahl:	21	23.682,408	1.924,900	25.607,308
	Anzahl:	27	39.044,385	2.745,000	41.789,385
- Zusammenstellung: L a u f e n d e Entwicklungsmaßnahmen					
Entwicklung Städtischer Bereich	Anzahl:	1	1.094,580	115,000	1.209,580
Entwicklung Ländlicher Bereich	Anzahl:	0	0,000	0,000	0,000
	Anzahl:	1	1.094,580	115,000	1.209,580
- Zusammenstellung: R u h e n d e Sanierungsmaßnahmen					
Sanierung Städtischer Bereich	Anzahl:	68	184.542,275	0,000	184.542,275
Sanierung Ländlicher Bereich	Anzahl:	58	49.826,209	0,000	49.826,209
	Anzahl:	126	234.368,484	0,000	234.368,484
- Zusammenstellung: R u h e n d e Entwicklungsmaßnahmen					
Entwicklung Städtischer Bereich	Anzahl:	3	6.939,823	0,000	6.939,823
Entwicklung Ländlicher Bereich	Anzahl:	1	4.407,336	0,000	4.407,336
	Anzahl:	4	11.347,159	0,000	11.347,159
- Zusammenstellung: A u s f i n a n z i e r t e Sanierungsmaßnahmen					
Sanierung Städtischer Bereich	Anzahl:	12	34.449,783	0,000	34.449,783
Sanierung Ländlicher Bereich	Anzahl:	30	21.231,900	0,000	21.231,900
	Anzahl:	42	55.681,683		55.681,683

*) Im Betrag enthaltene
Zinsbeträge

Bundesprogramm der Städtebauförderung
Programmbereich: Städtebauliche Sanierungs- und Entwicklungsmaßnahmen
Land: Rheinland-Pfalz

			Finanzhilfe des Bundes bis einschl. 2009	Finanzhilfe des Bundes Programmjahr 2010	Finanzhilfe des Bundes insgesamt
			1000 Euro	1000 Euro	1000 Euro
- Zusammenstellung: A u s f i n a n z i e r t e Entwicklungsmaßnahmen					
Entwicklung Städtischer Bereich	Anzahl:	1	1.994,038		1.994,038
Entwicklung Ländlicher Bereich	Anzahl:	0	0,000	0,000	0,000
	Anzahl:	1	1.994,038		1.994,038
- Zusammenstellung: A b g e r e c h n e t e Sanierungsmaßnahmen					
Sanierung Städtischer Bereich	Anzahl:	7	2.430,086	0,000	2.430,086
Sanierung Ländlicher Bereich	Anzahl:	2	379,070	0,000	379,070
	Anzahl:	9	2.809,156	0,000	2.809,156
- Zusammenstellung: A b g e r e c h n e t e Entwicklungsmaßnahmen					
Entwicklung Städtischer Bereich	Anzahl:	1	0,000		0,000
Entwicklung Ländlicher Bereich	Anzahl:	0	0,000	0,000	0,000
	Anzahl:	1	0,000		0,000
Summe: Rheinland-Pfalz	Anzahl:	211	346.339,485	2.860,000	349.199,485
			1.916,204 *)		

*) Im Betrag enthaltene
Zinsbeträge

Saarland

Bundesprogramm der Städtebauförderung
Programmbereich: Städtebauliche Sanierungs- und Entwicklungsmaßnahmen
Land: Saarland

Lfd. Nr.	Gemeinde-Ortsteil Kreis Einwohnerzahl 1 = Städtischer 2 = Ländlicher	Bezeichnung der Maßnahme Art des Gebietes (Förderung im Programmjahr) Gebietsgröße in ha Aufnahme in das Bundesprogramm	Finanzhilfe des Bundes bis einschl. 2009 1000 Euro	Finanzhilfe des Bundes Programmjahr 2010 1000 Euro	Finanzhilfe des Bundes insgesamt 1000 Euro
L a u f e n d e Sanierungsmaßnahmen					
1.	Beckingen Merzig-Wadern 15403 2	Ortskern Satzungsgebiet, 1992-95,97-98, 2005-2008, 2010 im LP seit 1981 6,6 ha 1992	283,341	70,000	353,341
2.	Ensdorf Saarlouis 6623 1	Ortskern Satzungsgebiet, u. Erweiterungsgeb., 1989/91/92-98, 2001-02, 2004-05, 2010 im LP seit 1985 33,6 ha 1989	822,979	40,000	862,979
3.	Freisen St. Wendel 8393 2	Ortskern Satzungsgebiet, 1991-95,97-98, 2000-02, 2004 11 ha 1991	598,662	96,000	694,662
4.	Kleinbittersdorf Saarbrücken 12409 2	Ortsmitte Kleinbittersdorf Satzungsgebiete I + II, 1988-97, 2001, 2009 10,8 ha 1988	662,033	71,000	733,033
5.	Marpingen St. Wendel 10880 2	Ortszentrum Satzungsgebiet, 1989-95, 1997-98, 1999, 2006 im LP seit 83 20,6 ha 1989	584,886	100,000	684,886
6.	Merchweiler Neunkirchen 10465 2	Ortskern Untersuchungsgebiet, 2002-2004, 2010 0 ha 2002	131,000	50,000	181,000
7.	Mettlach Merzig-Wadern 12420 2	Ortszentrum Satzungsgebiet, 1978-95, 2005-06, 2008 45 ha 1978	1.934,928	251,000	2.185,928

Bundesprogramm der Städtebauförderung
Programmbereich: Städtebauliche Sanierungs- und Entwicklungsmaßnahmen
Land: Saarland

Lfd. Nr.	Gemeinde-Ortsteil Kreis Einwohnerzahl 1 = Städtischer 2 = Ländlicher	Bezeichnung der Maßnahme Art des Gebietes (Förderung im Programmjahr) Gebietsgröße in ha Aufnahme in das Bundesprogramm	Finanzhilfe des Bundes bis einschl. 2009 1000 Euro	Finanzhilfe des Bundes Programmjahr 2010 1000 Euro	Finanzhilfe des Bundes insgesamt 1000 Euro
L a u f e n d e Sanierungsmaßnahmen					
8.	Nohfelden St. Wendel 10151 2	Ortskern Bosen Satzungsgebiet, 1990/91/95-99, 2004, 2007 10 ha 1990	285,859	16,000	301,859
9.	Oberthal St. Wendel 6268 2	Ortskerne Gronig und Oberthal Satzungsgebiete I + II 1986-94, 2001-2003, 2006 37 ha 1986	1.256,008	50,000	1.306,008
10.	Riegelsberg Saarbrücken 15011 1	Ortsmitte Walpershofen Satzungsgebiet, 1987, 2005, 2010 11 ha 1987	742,694	150,000	892,694
11.	Saarwellingen Saarlouis 13421 2	Ortszentrum Saarwellingen Satzungsgebiet, 1988-95, 1996-97, 2004-07, 2010 im LP seit 80 18,7 ha 1988	450,298	13,000	463,298
12.	Schiffweiler Neunkirchen 16578 1	Ortskern Schiffweiler Satzungsgebiet, 1986-95, 96-97, 98-99, 2002, 2004, 2006, 2010 6,1 ha 1986	1.352,580	5,000	1.357,580
13.	Spiesen-Elversberg Neunkirchen 13776 1	Ortskern Spiesen Satzungsgebiet, 1986-95, 98, 2008 14,8 ha 1986	459,303	50,000	509,303
14.	Tholey St. Wendel 12842 2	Zentrum Tholey Satzungsgebiet, 1988, 2000 27 ha 1988	1.408,427	25,000	1.433,427

Bundesprogramm der Städtebauförderung
Programmbereich: Städtebauliche Sanierungs- und Entwicklungsmaßnahmen
Land: Saarland

Lfd. Nr.	Gemeinde-Ortsteil Kreis Einwohnerzahl 1 = Städtischer 2 = Ländlicher	Bezeichnung der Maßnahme Art des Gebietes (Förderung im Programmjahr) Gebietsgröße in ha Aufnahme in das Bundesprogramm	Finanzhilfe des Bundes bis einschl. 2009 1000 Euro	Finanzhilfe des Bundes Programmjahr 2010 1000 Euro	Finanzhilfe des Bundes insgesamt 1000 Euro
----------	--	---	--	--	---

L a u f e n d e Sanierungsmaßnahmen

15.	Überherrn Saarlouis 11736 2	Ortskern Ueberherrn Satzungsgebiet, 1986, 2001, 2004 30 ha 1986	683,993	20,000	703,993
16.	Überherrn Saarlouis 11736 2	Ortskern Berus Satzungsgebiet, 1990-95, 1996, 2010 im LP seit 86 10 ha 1990	395,075	7,000	402,075
17.	Weiskirchen Merzig-Wadern 6427 2	Ortskern Weiskirchen Satzungsgebiet, 1986 26 ha 1986	1.203,715	24,000	1.227,715

L a u f e n d e Sanierungsmaßnahmen

Summe Sanierung	Anzahl: 17	13.255,781	1.038,000	14.293,781
------------------------	-------------------	-------------------	------------------	-------------------

Bundesprogramm der Städtebauförderung
Programmbereich: Städtebauliche Sanierungs- und Entwicklungsmaßnahmen
Land: Saarland

Lfd. Nr.	Gemeinde-Ortsteil Kreis Einwohnerzahl 1 = Städtischer 2 = Ländlicher	Bezeichnung der Maßnahme Art des Gebietes (Förderung im Programmjahr) Gebietsgröße in ha Aufnahme in das Bundesprogramm	Finanzhilfe des Bundes bis einschl. 2009 1000 Euro	Finanzhilfe des Bundes des Bundes Programmjahr 2010 1000 Euro	Finanzhilfe des Bundes insgesamt 1000 Euro
R u h e n d e Sanierungsmaßnahmen					
1.	Beckingen Merzig-Wadern 15403 2	Ortskern Düppenweiler Satzungsgebiet, 1990-91, 2008 im LP seit 1984 8 ha 1990	65,790	0,000	65,790
2.	Beckingen Merzig-Wadern 15403 2	Ortskern Reimsbach Satzungsgebiet, 1992, 2001, 2008-2009 12 ha 1992	170,047	0,000	170,047
3.	Bexbach, Stadt Saarpfalz-Kreis 18248 1	Dorferneuerung Höchen Satzungsgebiet, 1990, Modellvorhaben Experimenteller Wohnungs- und Städtebau seit 1983 6 ha 1990	97,862	0,000	97,862
4.	Bexbach, Stadt Saarpfalz-Kreis 18248 1	Stadtmitte Bexbach Satzungsgebiete A,B u.C, u. Ersatz-u. Er- gänzungsgebiet, 1972/80-95, 2001, 2003-07 46,3 ha 1972	2.455,619	0,000	2.455,619
5.	Blieskastel, Stadt Saarpfalz-Kreis 22098 2	Altstadt Satzungsgebiet, u. Ergänzungsgebiet, 1979-98, 1999-2007 11,6 ha 1979	2.319,956	0,000	2.319,956
6.	Bous Saarlouis 7252 1	Ortskern Satzungsgebiet, 1986-95,97-98, 2001, 2006 18,6 ha 1986	729,162	0,000	729,162

Bundesprogramm der Städtebauförderung
Programmbereich: Städtebauliche Sanierungs- und Entwicklungsmaßnahmen
Land: Saarland

Lfd. Nr.	Gemeinde-Ortsteil Kreis Einwohnerzahl 1 = Städtischer 2 = Ländlicher	Bezeichnung der Maßnahme Art des Gebietes (Förderung im Programmjahr) Gebietsgröße in ha Aufnahme in das Bundesprogramm	Finanzhilfe des Bundes bis einschl. 2009 1000 Euro	Finanzhilfe des Bundes Programmjahr 2010 1000 Euro	Finanzhilfe des Bundes insgesamt 1000 Euro
R u h e n d e Sanierungsmaßnahmen					
7.	Dillingen/ Saar, Stadt Saarlouis 20954 1	Bahnhofsvorplatz, Nachtweidstr., Altstadt - südlicher Teil Satzungsgebiete, 1971/81 14,4 ha 1971	3.529,448	0,000	3.529,448
8.	Eppelborn Neunkirchen 17360 2	Ortsmitte Wiesbach Satzungsgebiet, 1987-92, 2000-01, 2004, 2006 5,5 ha 1987	228,291	0,000	228,291
9.	Eppelborn Neunkirchen 17360 2	Ortsmitte Dirmingen Satzungsgebiet, 1990-95, 2004 12 ha 1990	47,539	0,000	47,539
10.	Eppelborn Neunkirchen 17360 2	Ortszentrum Satzungsgebiet, 1989/92, 2000-2007 10,8 ha 1989	1.011,452	0,000	1.011,452
11.	Freisen St. Wendel 8393 2	Ortszentrum Oberkirchen Satzungsgebiet, 1988-95, 2002, 2004-2009 im LP seit 84 14 ha 1988	620,589	0,000	620,589
12.	Friedrichsthal, Stadt Saarbrücken 10903 1	Grubengelände Helene Satzungsgebiet, 1977 und Stadtmitte Satzungsgebiet, 1991-95, 1996-1997 50 ha 1977	1.209,052	0,000	1.209,052
13.	Friedrichsthal, Stadt Saarbrücken 10903 1	Rechtsschutzsaal und Umgebung Satzungsgebiet, 1995-98 2,5 ha 1995	73,115	0,000	73,115

Bundesprogramm der Städtebauförderung
Programmbereich: Städtebauliche Sanierungs- und Entwicklungsmaßnahmen
Land: Saarland

Lfd. Nr.	Gemeinde-Ortsteil Kreis Einwohnerzahl 1 = Städtischer 2 = Ländlicher	Bezeichnung der Maßnahme Art des Gebietes (Förderung im Programmjahr) Gebietsgröße in ha Aufnahme in das Bundesprogramm	Finanzhilfe des Bundes bis einschl. 2009 1000 Euro	Finanzhilfe des Bundes Programmjahr 2010 1000 Euro	Finanzhilfe des Bundes insgesamt 1000 Euro
R u h e n d e Sanierungsmaßnahmen					
14.	Gersheim Saarpfalz-Kreis 6910 2	Ortskern Satzungsgebiet, 1994-95/96, 2003-2005, 2009 6 ha 1994	438,965	0,000	438,965
15.	Großrosseln Saarbrücken 8626 2	Ortszentrum Satzungsgebiet, 1977-95,97-98, 2005, 2007-2009 14,1 ha 1977	1.837,276	0,000	1.837,276
16.	Heusweiler Saarbrücken 19619 1	Ortskern Heusweiler Satzungsgebiet, 1990, 1992, 97-98, 2000-2002 im LP seit 1981 14,3 ha 1990	414,529	0,000	414,529
17.	Heusweiler Saarbrücken 19619 1	Dorferneuerung Satzungsgebiet, 1991/95 10,7 ha 1991	15,850	0,000	15,850
18.	Homburg, Kreisstadt Saarpfalz-Kreis 43569 1	Kreisstadt Homburg Satzungsgebiet, 1976 16 ha 1976	2.760,976	0,000	2.760,976
19.	Illingen Neunkirchen 17529 2	Ortsmitte Uchtelfangen Satzungsgebiet, 1986-97, 2001-02, 2004, 2006 16 ha 1986	707,064	0,000	707,064
20.	Illingen Neunkirchen 17529 2	Ortsmitte u. Illgrund einschl. Erweiterung Satzungsgebiet, 1975/80-95, 96-98, 2000-07 19 ha 1975	2.816,322	0,000	2.816,322

Bundesprogramm der Städtebauförderung
Programmbereich: Städtebauliche Sanierungs- und Entwicklungsmaßnahmen
Land: Saarland

Lfd. Nr.	Gemeinde-Ortsteil Kreis Einwohnerzahl 1 = Städtischer 2 = Ländlicher	Bezeichnung der Maßnahme Art des Gebietes (Förderung im Programmjahr) Gebietsgröße in ha Aufnahme in das Bundesprogramm	Finanzhilfe des Bundes bis einschl. 2009 1000 Euro	Finanzhilfe des Bundes des Programmjahr 2010 1000 Euro	Finanzhilfe des Bundes insgesamt 1000 Euro
R u h e n d e Sanierungsmaßnahmen					
21.	Kirkel Saarpfalz-Kreis 10081 2	Ortskern Neuhäusel Satzungsgebiet, 1987 9 ha 1987	97,145	0,000	97,145
22.	Kirkel Saarpfalz-Kreis 10081 2	Ortsmitte Limbach Satzungsgebiet, 1986-95 19 ha 1986	413,328	0,000	413,328
23.	Kleinblittersdorf Saarbrücken 12409 2	Ortszentrum Bliesransbach Satzungsgebiet, 1986/89-95, 96-97 24 ha 1986	165,198	0,000	165,198
24.	Lebach, Stadt Saarlouis 19801 2	Bahnhofsumfeld Satzungsgebiet, 2001-2003, 2007 5 ha 2001	369,258	0,000	369,258
25.	Losheim am See Merzig-Wadern 16510 2	Ortskern Untersuchungsgebiet, 1991 7 ha 1991	9,689	0,000	9,689
26.	Losheim am See Merzig-Wadern 16510 2	Ortsmitte Satzungsgebiet, 1979-95, 98-2006 13 ha 1979	1.580,011	0,000	1.580,011
27.	Mandelbachtal Saarpfalz-Kreis 11413 2	Historischer Weiler Gräfinthal Satzungsgebiet, 1986 6 ha 1986	444,313	0,000	444,313

Bundesprogramm der Städtebauförderung
Programmbereich: Städtebauliche Sanierungs- und Entwicklungsmaßnahmen
Land: Saarland

Lfd. Nr.	Gemeinde-Ortsteil Kreis Einwohnerzahl 1 = Städtischer 2 = Ländlicher	Bezeichnung der Maßnahme Art des Gebietes (Förderung im Programmjahr) Gebietsgröße in ha Aufnahme in das Bundesprogramm	Finanzhilfe des Bundes bis einschl. 2009 1000 Euro	Finanzhilfe des Bundes Programmjahr 2010 1000 Euro	Finanzhilfe des Bundes insgesamt 1000 Euro
R u h e n d e Sanierungsmaßnahmen					
28.	Marpingen St. Wendel 10880 2	Ortskern Urexweiler Satzungsgebiet, 1992-95, 96-97, 2005, 2007 31 ha 1992	123,083	0,000	123,083
29.	Merchweiler Neunkirchen 10465 2	Ortskern Satzungsgebiet, 1986-97 33 ha 1986	1.054,130	0,000	1.054,130
30.	Merzig, Kreisstadt Merzig-Wadern 30518 1	Stadtmitte Satzungsgebiet einschl. Erweiterung, 1977, 2006 18,1 ha 1977	2.540,725	0,000	2.540,725
31.	Mettlach Merzig-Wadern 12420 2	Ortskern Orscholz Satzungsgebiet, 1988-98, 2001-2002, 2007 12 ha 1988	673,537	0,000	673,537
32.	Nalbach Saarlouis 9320 2	Ortskern Nalbach Satzungsgebiet, 1986, 2006-2009 12 ha 1986	612,344	0,000	612,344
33.	Namborn St. Wendel 7284 2	Ortszentrum Hofeld-Mauschbach Satzungsgebiet, 1987-95, 2001-2002, 2007 20 ha 1987	460,019	0,000	460,019
34.	Neunkirchen, Kreisstadt Neunkirchen 47896 1	Innenstadt, Eisenwerk, Wellesweiler-Mitte, I + II Satzungsgebiete 1971/77/86/88/90/92-97, 1999 91,9 ha 1971	8.027,794	0,000	8.027,794

Bundesprogramm der Städtebauförderung
Programmbereich: Städtebauliche Sanierungs- und Entwicklungsmaßnahmen
Land: Saarland

Lfd. Nr.	Gemeinde-Ortsteil Kreis Einwohnerzahl 1 = Städtischer 2 = Ländlicher	Bezeichnung der Maßnahme Art des Gebietes (Förderung im Programmjahr) Gebietsgröße in ha Aufnahme in das Bundesprogramm	Finanzhilfe des Bundes bis einschl. 2009 1000 Euro	Finanzhilfe des Bundes Programmjahr 2010 1000 Euro	Finanzhilfe des Bundes insgesamt 1000 Euro
R u h e n d e Sanierungsmaßnahmen					
35.	Nohfelden St. Wendel 10151 2	Ortskern Nohfelden Satzungsgebiet, 1986, 2000, 2006 13,1 ha 1986	246,841	0,000	246,841
36.	Nonweiler St. Wendel 9001 2	Ortskern Braunshausen Satzungsgebiet, 1991/95 6 ha 1991	51,129	0,000	51,129
37.	Nonweiler St. Wendel 9001 2	Ortszentrum Primstal Satzungsgebiet, 1987 10 ha 1987	212,186	0,000	212,186
38.	Nonweiler St. Wendel 9001 2	Ortszentrum Nonweiler Satzungsgebiet, 1986-95, 96-97, 2006, 2008 10,5 ha 1986	453,867	0,000	453,867
39.	Ottweiler, Stadt Neunkirchen 14982 1	Stadtmitte Satzungsgebiet einschl. Erweiterung, 1971/77-2008 11 ha 1971	3.001,883	0,000	3.001,883
40.	Perl Merzig-Wadern 7405 2	Ortskerne Nennig, Wies, Berg Satzungsgebiete 1989, 2001-2002, 2004-2008 14,8 ha 1989	441,383	0,000	441,383
41.	Perl Merzig-Wadern 7405 2	Ortskern Perl Satzungsgebiet, 1990-95, im LP seit 82 14 ha 1990	169,340	0,000	169,340

Bundesprogramm der Städtebauförderung
Programmbereich: Städtebauliche Sanierungs- und Entwicklungsmaßnahmen
Land: Saarland

Lfd. Nr.	Gemeinde-Ortsteil Kreis Einwohnerzahl 1 = Städtischer 2 = Ländlicher	Bezeichnung der Maßnahme Art des Gebietes (Förderung im Programmjahr) Gebietsgröße in ha Aufnahme in das Bundesprogramm	Finanzhilfe des Bundes bis einschl. 2009 1000 Euro	Finanzhilfe des Bundes Programmjahr 2010 1000 Euro	Finanzhilfe des Bundes insgesamt 1000 Euro
R u h e n d e Sanierungsmaßnahmen					
42.	Perl Merzig-Wadern 7405 2	Ortskern Besch Satzungsgebiet, 1994-95, 97, 2001-02, 2004-07 19 ha 1994	437,819	0,000	437,819
43.	Püttlingen, Stadt Saarbrücken 20021 1	Stadtkern Satzungsgebiet, 1979-95, 1996-2007 11,5 ha 1979	2.148,156	0,000	2.148,156
44.	Quierschied Saarbrücken 13797 1	"Alter Markt" Quierschied Untersuchungsgebiet 2000-2002, 2007 15 ha 2000	82,017	0,000	82,017
45.	Rehlingen-Siersburg Saarlouis 15549 2	Ortsteil Rehlingen Untersuchungsgebiet, 1994-95, 1996-98 13,5 ha 1994	55,833	0,000	55,833
46.	Riegelsberg Saarbrücken 15011 1	Bereich Marktplatz Satzungsgebiet, 1986-95, 2007 13 ha 1986	408,735	0,000	408,735
47.	Saarbrücken, Saarbrücken 175810 1	Stadtmitte Dudweiler Satzungsgebiet 1971-92, 2003-2004 6,4 ha 1971	1.714,377	0,000	1.714,377
48.	Saarbrücken, Saarbrücken 175810 1	Markt Malstatt, Unteres Malstatt Satzungsgebiet, 1971 17,7 ha 1971	2.161,998	0,000	2.161,998

Bundesprogramm der Städtebauförderung
Programmbereich: Städtebauliche Sanierungs- und Entwicklungsmaßnahmen
Land: Saarland

Lfd. Nr.	Gemeinde-Ortsteil Kreis Einwohnerzahl 1 = Städtischer 2 = Ländlicher	Bezeichnung der Maßnahme Art des Gebietes (Förderung im Programmjahr) Gebietsgröße in ha Aufnahme in das Bundesprogramm	Finanzhilfe des Bundes bis einschl. 2009 1000 Euro	Finanzhilfe des Bundes Programmjahr 2010 1000 Euro	Finanzhilfe des Bundes insgesamt 1000 Euro
R u h e n d e Sanierungsmaßnahmen					
49.	Saarbrücken, Saarbrücken 175810 1	Ortskern Gersweiler Untersuchungsgebiet 2001-2002 3,7 ha 2001	17,384	0,000	17,384
50.	Saarbrücken, Saarbrücken 175810 1	St.Johann-Nauwieser-Viertel Satzungsgebiet 1981-95, 1996-98 16,6 ha 1981	2.997,339	0,000	2.997,339
51.	Saarbrücken, Saarbrücken 175810 1	St. Johanner Markt Satzungsgebiet, 1971/91 7,6 ha 1971	1.072,930	0,000	1.072,930
52.	Saarbrücken, Saarbrücken 175810 1	Schloß und Landtag Satzungsgebiet, 1999 1,7 ha 1999	51,640	0,000	51,640
53.	Saarlouis, Kreisstadt Saarlouis 37328 1	Innenstadt Untersuchungsgebiet 2001-2002 1,4 ha 2001	43,384	0,000	43,384
54.	Saarlouis, Kreisstadt Saarlouis 37328 1	Park Thelengarten Satzungsgebiet, 1988/96 1,4 ha 1988	154,921	0,000	154,921
55.	Saarlouis, Kreisstadt Saarlouis 37328 1	Adlerstraße-Pavillonstr., Grünebaumstraße Satzungsgebiet, 1992-95 2,37 ha 1992	185,982	0,000	185,982

Bundesprogramm der Städtebauförderung
Programmbereich: Städtebauliche Sanierungs- und Entwicklungsmaßnahmen
Land: Saarland

Lfd. Nr.	Gemeinde-Ortsteil Kreis Einwohnerzahl 1 = Städtischer 2 = Ländlicher	Bezeichnung der Maßnahme Art des Gebietes (Förderung im Programmjahr) Gebietsgröße in ha Aufnahme in das Bundesprogramm	Finanzhilfe des Bundes bis einschl. 2009 1000 Euro	Finanzhilfe des Bundes des Bundes Programmjahr 2010 1000 Euro	Finanzhilfe des Bundes insgesamt 1000 Euro
R u h e n d e Sanierungsmaßnahmen					
56.	Schmelz Saarlouis 16810 2	Ortskern Schmelz Satzungsgebiet, 1990/92-97, 2001-02, 2004, 2006-07, 2009 21 ha 1990	858,768	0,000	858,768
57.	Schwalbach Saarlouis 17786 1	Dorfmitte Derlen Untersuchungsgebiet, 2002 1,1 ha 2002	35,279	0,000	35,279
58.	Spiesen-Elversberg Neunkirchen 13776 1	Ortskern Elversberg Satzungsgebiet, 1986-95 20,2 ha 1986	731,301	0,000	731,301
59.	St. Ingbert, Stadt Saarpfalz-Kreis 37361 1	Innenstadt Satzungsgebiet, 1983-95, 1998 5,8 ha 1983	1.879,816	0,000	1.879,816
60.	St. Ingbert, Stadt Saarpfalz-Kreis 37361 2	Drahtwerk Alte Schmelz Satzungsgebiet, u. Erweiterungsgebiet, 1994/96 0 ha 1994	75,978	0,000	75,978
61.	St. Wendel, Kreisstadt St. Wendel 26342 1	Innenstadtgebiet B Satzungsgebiet, 1971, 2007 31,3 ha 1971	1.599,523	0,000	1.599,523
62.	St. Wendel, Kreisstadt St. Wendel 26342 1	Innenstadtgebiet A Satzungsgebiet, 1986 7 ha 1986	353,558	0,000	353,558

Bundesprogramm der Städtebauförderung
Programmbereich: Städtebauliche Sanierungs- und Entwicklungsmaßnahmen
Land: Saarland

Lfd. Nr.	Gemeinde-Ortsteil Kreis Einwohnerzahl 1 = Städtischer 2 = Ländlicher	Bezeichnung der Maßnahme Art des Gebietes (Förderung im Programmjahr) Gebietsgröße in ha Aufnahme in das Bundesprogramm	Finanzhilfe des Bundes bis einschl. 2009 1000 Euro	Finanzhilfe des Bundes Programmjahr 2010 1000 Euro	Finanzhilfe des Bundes insgesamt 1000 Euro
R u h e n d e Sanierungsmaßnahmen					
63.	Sulzbach/ Saar, Stadt Saarbrücken 17489 1	Stadtmitte Satzungsgebiet einschl. Erweiterung, 1971/82/87 19,54 ha 1971	2.499,962	0,000	2.499,962
64.	Tholey St. Wendel 12842 2	Ortskern Hasborn-Dautweiler Satzungsgebiet, 1988-95, 97-98, im LP seit 87 26 ha 1988	426,417	0,000	426,417
65.	Völklingen, Stadt Saarbrücken 39784 1	Bereich Fuhrpark Amt f. öffentl. Einrichtungen Satzungsgebiet, 1986-92 1,1 ha 1986	87,431	0,000	87,431
66.	Völklingen, Stadt Saarbrücken 39784 1	Zentrum, Völklinger Hütte und Unteres Wehrden Satzungsgebiete, und 1971/90 Satzungsgebiet, 1991/92/96, 2006 132,44 ha 1971	3.154,871	0,000	3.154,871
67.	Wadern, Stadt Merzig-Wadern 16558 2	Ortskern Satzungsgebiet einschl. Erweiterung, 1971/77-95, 2004-2006 17,5 ha 1971	1.498,264	0,000	1.498,264
68.	Wadern, Stadt Merzig-Wadern 16558 2	Dorferneuerung Nunkirchen Satzungsgebiet, 1986/95 15 ha 1986	335,459	0,000	335,459
69.	Wadgassen Saarlouis 18340 1	Kerngebiet Wadgassen Satzungsgebiet, 1986-99 13 ha 1986	860,302	0,000	860,302

Bundesprogramm der Städtebauförderung
Programmbereich: Städtebauliche Sanierungs- und Entwicklungsmaßnahmen
Land: Saarland

Lfd. Nr.	Gemeinde-Ortsteil Kreis Einwohnerzahl 1 = Städtischer 2 = Ländlicher	Bezeichnung der Maßnahme Art des Gebietes (Förderung im Programmjahr) Gebietsgröße in ha Aufnahme in das Bundesprogramm	Finanzhilfe des Bundes bis einschl. 2009 1000 Euro	Finanzhilfe des Bundes Programmjahr 2010 1000 Euro	Finanzhilfe des Bundes insgesamt 1000 Euro
----------	--	---	--	--	---

R u h e n d e Sanierungsmaßnahmen

70.	Wallerfangen Saarlouis 9528 2	Ortskern Wallerfangen Satzungsgebiet, 1990/92, im LP seit 1986 12,6 ha 1990	68,513	0,000	68,513
-----	--	---	--------	-------	--------

71.	Weiskirchen Merzig-Wadern 6427 2	Ortskern Rappweiler Satzungsgebiet, 1987/92-95 10 ha 1987	242,046	0,000	242,046
-----	---	---	---------	-------	---------

R u h e n d e Sanierungsmaßnahmen

Summe Sanierung		Anzahl: 71	68.936,110	0,000	68.936,110
------------------------	--	-------------------	-------------------	--------------	-------------------

Bundesprogramm der Städtebauförderung
Programmbereich: Städtebauliche Sanierungs- und Entwicklungsmaßnahmen
Land: Saarland

Lfd. Nr.	Gemeinde-Ortsteil Kreis Einwohnerzahl 1 = Städtischer 2 = Ländlicher	Bezeichnung der Maßnahme Art des Gebietes (Förderung im Programmjahr) Gebietsgröße in ha Aufnahme in das Bundesprogramm	Finanzhilfe des Bundes bis einschl. 2009 1000 Euro	Finanzhilfe des Bundes Programmjahr 2010 1000 Euro	Finanzhilfe des Bundes insgesamt 1000 Euro
----------	--	---	--	--	---

R u h e n d e Entwicklungsmaßnahmen

1.	Homburg, Kreisstadt Saarpfalz-Kreis 43569 1	Berliner Straße Entwicklungsbereich lt. VO, 1973 143 ha 1973	1.575,290	0,000	1.575,290
2.	Saarbrücken, Saarbrücken 175810 1	Folsterhöhe/Franzenbrunnen Entwicklungsbereich, 1994-95/96 35,5 ha 1994	11,630	0,000	11,630
3.	Völklingen, Stadt Saarbrücken 39784 1	Sonnenhügel Entwicklungsbereich lt. VO, 1972 49,7 ha 1972	1.230,895	0,000	1.230,895

R u h e n d e Entwicklungsmaßnahmen

Summe Entwicklung	Anzahl: 3	2.817,815	0,000	2.817,815
--------------------------	------------------	------------------	--------------	------------------

Bundesprogramm der Städtebauförderung
Programmbereich: Städtebauliche Sanierungs- und Entwicklungsmaßnahmen
Land: Saarland

Lfd. Nr.	Gemeinde-Ortsteil Kreis Einwohnerzahl 1 = Städtischer 2 = Ländlicher	Bezeichnung der Maßnahme Art des Gebietes (Förderung im Programmjahr) Gebietsgröße in ha Aufnahme in das Bundesprogramm	Finanzhilfe des Bundes bis einschl. 2009 1000 Euro	Finanzhilfe des Bundes Programmjahr 2010 1000 Euro	Finanzhilfe des Bundes insgesamt 1000 Euro
Ausfinanzierte Sanierungsmaßnahmen					
1.	Friedrichsthal, Stadt Saarbrücken 10903 1	Bergwerkskolonie-Maybach Satzungsgebiet, 1986/90-92 25,21 ha 1986	222,923	0,000	222,923
2.	Heusweiler Saarbrücken 19619 1	Rathausbereich/Ortskern Satzungsgebiet, 1986-89 1,02 ha 1986	327,227	0,000	327,227
3.	Heusweiler Saarbrücken 19619 1	Ortsmitte Holz Satzungsgebiet, 1986 10 ha 1986	209,630	0,000	209,630
4.	Illingen Neunkirchen 17529 2	Ortsmitte Hüttigweiler Satzungsgebiet, 1990-92 20,5 ha 1990	5,113	0,000	5,113
5.	Lebach, Stadt Saarlouis 19801 2	Unterste Wiese, Am Markt Satzungsgebiet, 1971-84 8 ha 1971	1.777,251	0,000	1.777,251
6.	Losheim am See Merzig-Wadern 16510 2	Ortskern Britten Satzungsgebiet, 1986-92 20 ha 1986	198,381	0,000	198,381
7.	Mandelbachtal Saarpfalz-Kreis 11413 2	Ortsmitte Ormesheim Untersuchungsgebiet, 1986 15 ha 1986	250,533	0,000	250,533

Bundesprogramm der Städtebauförderung
Programmbereich: Städtebauliche Sanierungs- und Entwicklungsmaßnahmen
Land: Saarland

Lfd. Nr.	Gemeinde-Ortsteil Kreis Einwohnerzahl 1 = Städtischer 2 = Ländlicher	Bezeichnung der Maßnahme Art des Gebietes (Förderung im Programmjahr) Gebietsgröße in ha Aufnahme in das Bundesprogramm	Finanzhilfe des Bundes bis einschl. 2009 1000 Euro	Finanzhilfe des Bundes des Bundes Programmjahr 2010 1000 Euro	Finanzhilfe des Bundes insgesamt 1000 Euro
Ausfinanzierte Sanierungsmaßnahmen					
8.	Mettlach Merzig-Wadern 12420 2	Bereich Britter Straße Satzungsgebiet, und Ersatz- und Ergänzungs- gebiet, 1986-91 16 ha 1986	72,092	0,000	72,092
9.	Nalbach Saarlouis 9320 2	Ortskern Piesbach Satzungsgebiet, 1986-92 38 ha 1986	9,035	0,000	9,035
10.	Nohfelden St. Wendel 10151 2	Dorferneuerung Wolfersweiler Satzungsgebiet, 1986-89 20 ha 1986	38,347	0,000	38,347
11.	Quierschied Saarbrücken 13797 2	Ortsmitte Quierschied Satzungsgebiet, 1972-83 7 ha 1972	774,096	0,000	774,096
12.	Rehlingen-Siersburg Saarlouis 15549 2	Ortsmitte Siersburg Satzungsgebiet, 1986-96 70,9 ha 1986	827,782	0,000	827,782
13.	Saarbrücken, Saarbrücken 175810 1	Bereich Brauerstraße Satzungsgebiet, 1986-91 2 ha 1986	71,304	0,000	71,304
14.	Saarbrücken, Saarbrücken 175810 1	Bereich Schloßplatz Satzungsgebiet, 1988-96 3 ha 1988	426,187	0,000	426,187

Bundesprogramm der Städtebauförderung
Programmbereich: Städtebauliche Sanierungs- und Entwicklungsmaßnahmen
Land: Saarland

Lfd. Nr.	Gemeinde-Ortsteil Kreis Einwohnerzahl 1 = Städtischer 2 = Ländlicher	Bezeichnung der Maßnahme Art des Gebietes (Förderung im Programmjahr) Gebietsgröße in ha Aufnahme in das Bundesprogramm	Finanzhilfe des Bundes bis einschl. 2009 1000 Euro	Finanzhilfe des Bundes Programmjahr 2010 1000 Euro	Finanzhilfe des Bundes insgesamt 1000 Euro
Ausfinanzierte Sanierungsmaßnahmen					
15.	Saarbrücken, Saarbrücken 175810 1	Bereich Hafensinsel Satzungsgebiet, 1986-91 26 ha 1986	1.552,277	0,000	1.552,277
16.	Saarbrücken, Saarbrücken 175810 1	Bereich Lebacher Platz Satzungsgebiet, 1986-91 0,4 ha 1986	293,737	0,000	293,737
17.	Saarlouis, Kreisstadt Saarlouis 37328 1	Bereich Laboratorium Untersuchungsgebiet, 1986-89 0,95 ha 1986	164,125	0,000	164,125
18.	Saarlouis, Kreisstadt Saarlouis 37328 1	Markt Fraulautern Untersuchungsgebiet, 1991-96 1,6 ha 1991	273,030	0,000	273,030
19.	Saarlouis, Kreisstadt Saarlouis 37328 1	Lisdorfer- und von Lettow-Vorbeck-Straße Satzungsgebiet, 1988-92 1,5 ha 1988	102,258	0,000	102,258
20.	Saarlouis, Kreisstadt Saarlouis 37328 1	Silberherzstraße Satzungsgebiet, 1971-87 0,4 ha 1971	936,457	0,000	936,457
21.	Schiffweiler Neunkirchen 16578 1	Ortskern Heiligenwald Satzungsgebiet, 1986-92 8,7 ha 1986	125,522	0,000	125,522

Bundesprogramm der Städtebauförderung
Programmbereich: Städtebauliche Sanierungs- und Entwicklungsmaßnahmen
Land: Saarland

Lfd. Nr.	Gemeinde-Ortsteil Kreis Einwohnerzahl 1 = Städtischer 2 = Ländlicher	Bezeichnung der Maßnahme Art des Gebietes (Förderung im Programmjahr) Gebietsgröße in ha Aufnahme in das Bundesprogramm	Finanzhilfe des Bundes bis einschl. 2009 1000 Euro	Finanzhilfe des Bundes Programmjahr 2010 1000 Euro	Finanzhilfe des Bundes insgesamt 1000 Euro
Ausfinanzierte Sanierungsmaßnahmen					
22.	Schmelz Saarlouis 16810 2	Dorferneuerung Limbach Satzungsgebiet, 1986-91 20 ha 1986	598,467	0,000	598,467
23.	Tholey St. Wendel 12842 2	Hofgut Imsbach u. Johann Adams-Mühle Satzungsgebiet, 1987/88-92 17,4 ha 1987	337,453	0,000	337,453
24.	Tholey St. Wendel 12842 2	Ortskern Theley Satzungsgebiet, 1988/91-92, im LP seit 1987 37,06 ha 1988	154,921	0,000	154,921
25.	Völklingen, Stadt Saarbrücken 39784 1	Schulstraße Ludweiler Satzungsgebiet, 1986 2,7 ha 1986	467,321	0,000	467,321
26.	Völklingen, Stadt Saarbrücken 39784 1	Glasmacher Siedlung Fenne Satzungsgebiet, 1986-92 10,8 ha 1986	23,008	0,000	23,008
27.	Völklingen, Stadt Saarbrücken 39784 1	Rauhenhübel/Kleine Bergstraße Wehrden Untersuchungsgebiet, 1986-91 28,1 ha 1986	212,186	0,000	212,186
28.	Wadern, Stadt Merzig-Wadern 16558 2	Bahnhofsbereich Büschfeld Satzungsgebiet, 1986-96 6 ha 1986	588,497	0,000	588,497

Bundesprogramm der Städtebauförderung
Programmbereich: Städtebauliche Sanierungs- und Entwicklungsmaßnahmen
Land: Saarland

Lfd. Nr.	Gemeinde-Ortsteil Kreis Einwohnerzahl 1 = Städtischer 2 = Ländlicher	Bezeichnung der Maßnahme Art des Gebietes (Förderung im Programmjahr) Gebietsgröße in ha Aufnahme in das Bundesprogramm	Finanzhilfe des Bundes bis einschl. 2009 1000 Euro	Finanzhilfe des Bundes Programmjahr 2010 1000 Euro	Finanzhilfe des Bundes insgesamt 1000 Euro
Ausfinanzierte Sanierungsmaßnahmen					
29.	Wadgassen Saarlouis 18340 1	Ortskern Schaffhausen Untersuchungsgebiet, 1987-92 5,5 ha 1987	52,307	0,000	52,307
Ausfinanzierte Sanierungsmaßnahmen					
Summe Sanierung		Anzahl: 29	11.091,467	0,000	11.091,467

Bundesprogramm der Städtebauförderung
Programmbereich: Städtebauliche Sanierungs- und Entwicklungsmaßnahmen
Land: Saarland

Lfd. Nr.	Gemeinde-Ortsteil Kreis Einwohnerzahl 1 = Städtischer 2 = Ländlicher	Bezeichnung der Maßnahme Art des Gebietes (Förderung im Programmjahr) Gebietsgröße in ha Aufnahme in das Bundesprogramm	Finanzhilfe des Bundes bis einschl. 2009 1000 Euro	Finanzhilfe des Bundes Programmjahr 2010 1000 Euro	Finanzhilfe des Bundes insgesamt 1000 Euro
----------	--	---	--	--	---

A b g e r e c h n e t e Sanierungsmaßnahmen

1.	Bexbach, Stadt Saarpfalz-Kreis 18248 1	Ortsmitte Oberbexbach Satzungsgebiet, 1971-72 0 ha 1971	64,934	0,000	64,934
2.	Quierschied Saarbrücken 13797 2	Ortsmitte Fischbach Satzungsgebiet, 1972-78 10 ha 1972	243,018	0,000	243,018
3.	Quierschied Saarbrücken 13797 1	Siedlung Camphausen Satzungsgebiet, 1987-97 21 ha 1987	13,999	0,000	13,999
4.	Saarbrücken, Saarbrücken 175810 1	St. Annual Untersuchungsgebiet, 1971-86 11 ha 1971	19,429	0,000	19,429

A b g e r e c h n e t e Sanierungsmaßnahmen

Summe Sanierung	Anzahl: 4	341,380	0,000	341,380
------------------------	------------------	----------------	--------------	----------------

Bundesprogramm der Städtebauförderung
Programmbereich: Städtebauliche Sanierungs- und Entwicklungsmaßnahmen
Land: Saarland

			Finanzhilfe des Bundes bis einschl. 2009	Finanzhilfe des Bundes Programmjahr 2010	Finanzhilfe des Bundes insgesamt
			1000 Euro	1000 Euro	1000 Euro
- Zusammenstellung: L a u f e n d e Sanierungsmaßnahmen					
Sanierung Städtischer Bereich	Anzahl:	4	3.377,556	245,000	3.622,556
Sanierung Ländlicher Bereich	Anzahl:	13	9.878,225	793,000	10.671,225
	Anzahl:	17	13.255,781	1.038,000	14.293,781
- Zusammenstellung: R u h e n d e Sanierungsmaßnahmen					
Sanierung Städtischer Bereich	Anzahl:	33	47.096,921	0,000	47.096,921
Sanierung Ländlicher Bereich	Anzahl:	38	21.839,189	0,000	21.839,189
	Anzahl:	71	68.936,110	0,000	68.936,110
- Zusammenstellung: R u h e n d e Entwicklungsmaßnahmen					
Entwicklung Städtischer Bereich	Anzahl:	3	2.817,815		2.817,815
Entwicklung Ländlicher Bereich	Anzahl:	0	0,000	0,000	0,000
	Anzahl:	3	2.817,815		2.817,815
- Zusammenstellung: A u s f i n a n z i e r t e Sanierungsmaßnahmen					
Sanierung Städtischer Bereich	Anzahl:	16	5.459,499	0,000	5.459,499
Sanierung Ländlicher Bereich	Anzahl:	13	5.631,968	0,000	5.631,968
	Anzahl:	29	11.091,467		11.091,467
- Zusammenstellung: A b g e r e c h n e t e Sanierungsmaßnahmen					
Sanierung Städtischer Bereich	Anzahl:	3	98,362	0,000	98,362
Sanierung Ländlicher Bereich	Anzahl:	1	243,018	0,000	243,018
	Anzahl:	4	341,380		341,380
Summe: Saarland	Anzahl:	124	96.442,553	1.038,000	97.480,553

Schleswig-Holstein

Bundesprogramm der Städtebauförderung
Programmbereich: Städtebauliche Sanierungs- und Entwicklungsmaßnahmen
Land: Schleswig-Holstein

Lfd. Nr.	Gemeinde-Ortsteil Kreis Einwohnerzahl 1 = Städtischer 2 = Ländlicher	Bezeichnung der Maßnahme Art des Gebietes (Förderung im Programmjahr) Gebietsgröße in ha Aufnahme in das Bundesprogramm	Finanzhilfe des Bundes bis einschl. 2009 1000 Euro	Finanzhilfe des Bundes Programmjahr 2010 1000 Euro	Finanzhilfe des Bundes insgesamt 1000 Euro
----------	--	---	--	--	---

L a u f e n d e Sanierungsmaßnahmen

1.	Flensburg, Stadt Flensburg, Kreisfreie 88502 1	Duburg 2005 14 ha 2005	1.266,000	184,000	1.450,000
2.	Reinfeld (Holstein), Stormarn 8499 1	Am Herrenteich/Claudius-Mühle 2005-06, 2008 8,6 ha 2005	1.831,000	300,000	2.131,000
3.	Wedel, Stadt Pinneberg 32221 1	Stadthafen Wedel 2007 58 ha 2008	814,267	600,000	1.414,267

L a u f e n d e Sanierungsmaßnahmen

Summe Sanierung	Anzahl: 3	3.911,267	1.084,000	4.995,267
------------------------	------------------	------------------	------------------	------------------

Bundesprogramm der Städtebauförderung
Programmbereich: Städtebauliche Sanierungs- und Entwicklungsmaßnahmen
Land: Schleswig-Holstein

Lfd. Nr.	Gemeinde-Ortsteil Kreis Einwohnerzahl 1 = Städtischer 2 = Ländlicher	Bezeichnung der Maßnahme Art des Gebietes (Förderung im Programmjahr) Gebietsgröße in ha Aufnahme in das Bundesprogramm	Finanzhilfe des Bundes bis einschl. 2009 1000 Euro	Finanzhilfe des Bundes des Bundes Programmjahr 2010 1000 Euro	Finanzhilfe des Bundes insgesamt 1000 Euro
R u h e n d e Sanierungsmaßnahmen					
1.	Bad Segeberg, Stadt Segeberg 15874 2	Innenstadt Satzungsgebiete, 1980/90-96, 2001 50 ha 1980	4.180,755	0,000	4.180,755
2.	Barmstedt, Stadt Pinneberg 9741 2	Stadtkern Satzungsgebiete, 1986/90-96, 2001, 2004-06 18 ha 1986	2.920,014	0,000	2.920,014
3.	Bordesholm Rendsburg-Eckernförde 7462 2	Ortszentrum Mühlenhof Untersuchungsgebiet, 2002-2005, 2008-2009 11,8 ha 2002	3.962,353 (71,256) *	0,000	3.962,353
4.	Flensburg, Stadt Flensburg, Kreisfreie 88502 1	Neustadt Sanierungsgebiet "Neustadt" 2000-2002 51 ha 2000	2.993,646 (21,716) *	0,000	2.993,646
5.	Flensburg, Stadt Flensburg, Kreisfreie 88502 1	Nördliche Altstadt Satzungsgebiet 1973/80/89-97 26 ha 1973	12.415,611	0,000	12.415,611
6.	Flensburg, Stadt Flensburg, Kreisfreie 88502 1	Östliche Altstadt Satzungsgebiet, 1986 30 ha 1986	4.294,341	0,000	4.294,341
7.	Geesthacht, Stadt Herzogtum Lauenburg 29243 1	St. Savatoris-Kirche Untersuchungsgebiet, 2002, 2005-2008 30,3 ha 2002	1.856,408	0,000	1.856,408

Bundesprogramm der Städtebauförderung
Programmbereich: Städtebauliche Sanierungs- und Entwicklungsmaßnahmen
Land: Schleswig-Holstein

Lfd. Nr.	Gemeinde-Ortsteil Kreis Einwohnerzahl 1 = Städtischer 2 = Ländlicher	Bezeichnung der Maßnahme Art des Gebietes (Förderung im Programmjahr) Gebietsgröße in ha Aufnahme in das Bundesprogramm	Finanzhilfe des Bundes bis einschl. 2009 1000 Euro	Finanzhilfe des Bundes des Bundes Programmjahr 2010 1000 Euro	Finanzhilfe des Bundes insgesamt 1000 Euro
----------	--	---	---	---	--

R u h e n d e Sanierungsmaßnahmen

8.	Glückstadt, Stadt Steinburg 11542 2	Altstadt Historische Innenstadt Satzungsgebiet, Am Rethhövel Satzungsgebiet 1971/80/81/1990-97, 2001, 2005-2009 14 ha 1990	12.879,986 (10,363) *)	0,000	12.879,986
9.	Hohenlockstedt Steinburg 6051 2	Kieler Straße, Ortszentrum Satzungsgebiet 1989-96, 2002 10 ha 1989	722,464	0,000	722,464
10.	Husum, Stadt Nordfriesland 22216 2	Innenstadt Satzungsgebiet, + Neustadt vorg. Satzungsgebiet, 1982/90-96,97-98, 2002 67 ha 1982	5.588,448 (13,551) *)	0,000	5.588,448
11.	Itzehoe, Stadt Steinburg 32583 2	Sägewerk Biel Satzungsgebiet, 1990 15 ha 1990	356,370	0,000	356,370
12.	Kappeln, Stadt Schleswig-Flensburg 9663 2	Altstadt, Schmiedestr. Satzungsgebiete, 1973/80/90-96, 1997 23 ha 1973	5.114,840 (7,871) *)	0,000	5.114,840
13.	Kiel, Landeshauptstadt Kiel, Kreisfreie Stadt 238281 1	Hörnbereich Satzungsgebiet, 1990-2001 22 ha 1990	5.588,316	0,000	5.588,316

Bundesprogramm der Städtebauförderung
Programmbereich: Städtebauliche Sanierungs- und Entwicklungsmaßnahmen
Land: Schleswig-Holstein

Lfd. Nr.	Gemeinde-Ortsteil Kreis Einwohnerzahl 1 = Städtischer 2 = Ländlicher	Bezeichnung der Maßnahme Art des Gebietes (Förderung im Programmjahr) Gebietsgröße in ha Aufnahme in das Bundesprogramm	Finanzhilfe des Bundes bis einschl. 2009 1000 Euro	Finanzhilfe des Bundes Programmjahr 2010 1000 Euro	Finanzhilfe des Bundes insgesamt 1000 Euro
R u h e n d e Sanierungsmaßnahmen					
14.	Lauenburg/ Elbe, Stadt Herzogtum Lauenburg 11318 2	Altstadt A u. B, S 1 A Elbstraße/West Satzungsgebiete, 1972/81 11 ha 1972	4.491,260	0,000	4.491,260
15.	Lübeck, Hansestadt Lübeck, Kreisfreie Stadt 209818 1	Altstadt Satzungsgebiete, 1971/80/81/90/91, 1997-01, 2004-2008 28 ha 1971	34.817,196	0,000	34.817,196
16.	Lütjenburg, Stadt Plön 5397 2	Stadtkern, Amakermarkt/ Marktplatz Satzungsgebiete, 1981/91-96 5 ha 1981	2.540,045	0,000	2.540,045
17.	Marne, Stadt Dithmarschen 5874 1	Innenstadt Untersuchungsgebiet 2002-2008 6,3 ha 2002	2.696,448 (2,701) *)	0,000	2.696,448
18.	Mölln, Stadt Herzogtum Lauenburg 18492 2	Altstadt Satzungsgebiete, 1974/80, 2001 6 ha 1974	6.606,914	0,000	6.606,914
19.	Neumünster, Stadt Neumünster, Kreisfreie 76897 1	Innenstadt Satzungsgebiete I-V, 1983/90-97, 2001-2002 26,3 ha 1983	5.914,397	0,000	5.914,397
20.	Neumünster, Stadt Neumünster, Kreisfreie 76897 1	Vicelinviertel Satzungsgebiet, 1999-2002 23,6 ha 1999	1.277,127	0,000	1.277,127

Bundesprogramm der Städtebauförderung
Programmbereich: Städtebauliche Sanierungs- und Entwicklungsmaßnahmen
Land: Schleswig-Holstein

Lfd. Nr.	Gemeinde-Ortsteil Kreis Einwohnerzahl 1 = Städtischer 2 = Ländlicher	Bezeichnung der Maßnahme Art des Gebietes (Förderung im Programmjahr) Gebietsgröße in ha Aufnahme in das Bundesprogramm	Finanzhilfe des Bundes bis einschl. 2009 1000 Euro	Finanzhilfe des Bundes Programmjahr 2010 1000 Euro	Finanzhilfe des Bundes insgesamt 1000 Euro
R u h e n d e Sanierungsmaßnahmen					
21.	Neustadt in Holstein, Ostholstein 16647 2	Altstadt/Ostseite Markt Satzungsgebiete, 1980/89/90/95 30 ha 1980	2.089,650	0,000	2.089,650
22.	Nortorf, Stadt Rendsburg-Eckernförde 6245 2	Innenstadt Untersuchungsgebiet 2002-2007 10 ha 2002	3.238,228	0,000	3.238,228
23.	Oldenburg in Holstein, Ostholstein 9689 2	Innenstadt Satzungsgebiete, 1971/89-97 8 ha 1971	2.451,645	0,000	2.451,645
24.	Plön, Stadt Plön 12856 2	Vierschillingsberg Satzungsgebiet, 1991-95,96-97 5,77 ha 1991	451,982	0,000	451,982
25.	Preetz, Stadt Plön 15860 2	Altstadt I Satzungsgebiet, 1974-80,86/90-96, 2001 30 ha 1974	1.196,092	0,000	1.196,092
26.	Ratzeburg, Stadt Herzogtum Lauenburg 13699 2	Stadtinsel Satzungsgebiete, 1971/80/89/90 15 ha 1971	3.299,389 (10,353) *	0,000	3.299,389
27.	Rendsburg, Stadt Rendsburg-Eckernförde 28192 2	Neuwerk-Kronwerk Satzungsgebiete, 1971/75/79/80/90-99, 2001 26 ha 1971	9.368,801 (18,702) *	0,000	9.368,801

Bundesprogramm der Städtebauförderung
Programmbereich: Städtebauliche Sanierungs- und Entwicklungsmaßnahmen
Land: Schleswig-Holstein

Lfd. Nr.	Gemeinde-Ortsteil Kreis Einwohnerzahl 1 = Städtischer 2 = Ländlicher	Bezeichnung der Maßnahme Art des Gebietes (Förderung im Programmjahr) Gebietsgröße in ha Aufnahme in das Bundesprogramm	Finanzhilfe des Bundes bis einschl. 2009 1000 Euro	Finanzhilfe des Bundes Programmjahr 2010 1000 Euro	Finanzhilfe des Bundes insgesamt 1000 Euro
----------	--	---	--	--	---

R u h e n d e Sanierungsmaßnahmen

28.	Rendsburg, Stadt Rendsburg-Eckernförde 28192 2	Obereiderhafen Sanierungsgebiet 2002-2003, 2005-2006 11,1 ha 2002	2.307,888	0,000	2.307,888
-----	---	---	-----------	-------	-----------

29.	Schleswig, Stadt Schleswig-Flensburg 24061 2	Am Holmer Noor Untersuchungsgebiet, 2003-2005, 2008 59 ha 2003	1.706,635	0,000	1.706,635
-----	---	--	-----------	-------	-----------

R u h e n d e Sanierungsmaßnahmen

Summe Sanierung	Anzahl: 29	147.327,249	0,000	147.327,249
------------------------	-------------------	--------------------	--------------	--------------------

Bundesprogramm der Städtebauförderung
Programmbereich: Städtebauliche Sanierungs- und Entwicklungsmaßnahmen
Land: Schleswig-Holstein

Lfd. Nr.	Gemeinde-Ortsteil Kreis Einwohnerzahl 1 = Städtischer 2 = Ländlicher	Bezeichnung der Maßnahme Art des Gebietes (Förderung im Programmjahr) Gebietsgröße in ha Aufnahme in das Bundesprogramm	Finanzhilfe des Bundes bis einschl. 2009 1000 Euro	Finanzhilfe des Bundes Programmjahr 2010 1000 Euro	Finanzhilfe des Bundes insgesamt 1000 Euro
Ausfinanzierte Sanierungsmaßnahmen					
1.	Ahrensböök Ostholstein 8437 2	Ortsmitte, Amtswiese Satzungsgebiet, 1991-96 14,8 ha 1991	285,147 (0,654) *)	0,000	285,147
2.	Bad Oldesloe, Stadt Stormarn 24204 1	Innenstadt Satzungsgebiete 1971/84/89/90-96 24 ha 1971	5.409,979	0,000	5.409,979
3.	Eutin, Stadt Ostholstein 17184 2	Historische Altstadt Satzungsgebiet, 1973-83,85/95-96 11,8 ha 1973	2.145,381	0,000	2.145,381
4.	Fehmarn, Stadt Ostholstein 12972 2	Historische Altstadt Satzungsgebiet, 1974-82,86-96 4 ha 1974	1.281,297	0,000	1.281,297
5.	Friedrichstadt, Stadt Nordfriesland 2405 2	Hist. Innenstadt, östl. Altstadtrand, Halbmondgelände Satzungsgebiete, 1972/90/91-96 36 ha 1972	3.721,016	0,000	3.721,016
6.	Heide, Stadt Dithmarschen 20747 2	Stadtkern Satzungsgebiet, 1974-80,86/90-96 33 ha 1974	1.894,149	0,000	1.894,149
7.	Heiligenhafen, Stadt Ostholstein 9196 2	Altstadt Satzungsgebiet, 1975-82,85/95-96 32 ha 1975	1.193,355	0,000	1.193,355

Bundesprogramm der Städtebauförderung
Programmbereich: Städtebauliche Sanierungs- und Entwicklungsmaßnahmen
Land: Schleswig-Holstein

Lfd. Nr.	Gemeinde-Ortsteil Kreis Einwohnerzahl 1 = Städtischer 2 = Ländlicher	Bezeichnung der Maßnahme Art des Gebietes (Förderung im Programmjahr) Gebietsgröße in ha Aufnahme in das Bundesprogramm	Finanzhilfe des Bundes bis einschl. 2009 1000 Euro	Finanzhilfe des Bundes Programmjahr 2010 1000 Euro	Finanzhilfe des Bundes insgesamt 1000 Euro
Ausfinanzierte Sanierungsmaßnahmen					
8.	Itzehoe, Stadt Steinburg 32583 2	Altstadt/Neustadt Satzungsgebiete, einschl. Ergänzungsgebiet Malzmüllerwiesen/Altstadt II 1971/77/90-96 45 ha 1971	6.451,481	0,000	6.451,481
9.	Kiel, Landeshauptstadt Kiel, Kreisfreie Stad 238281 1	östl. Innenstadt SAG I Satzungsgebiet I, 1971/78/90-96 14,5 ha 1971	4.167,029	0,000	4.167,029
10.	Kiel, Landeshauptstadt Kiel, Kreisfreie Stad 238281 1	Südliche Innenstadt Satzungsgebiet I, einschl. Erweiterung Holstenplatz 1972/90-96 17 ha 1972	1.916,526	0,000	1.916,526
11.	Niebuß, Stadt Nordfriesland 9252 2	Stadtkern Satzungsgebiete, 1981/89/90/95-96 26 ha 1981	3.191,995	0,000	3.191,995
12.	Plön, Stadt Plön 12856 2	Innenstadt, Post/Pastorat Satzungsgebiet, 1971/80/89/90-96 9 ha 1971	3.718,115	0,000	3.718,115
13.	Schleswig, Stadt Schleswig-Flensburg 24061 2	Altstadt Satzungsgebiete, 1971/89/90-92 27 ha 1971	5.803,674	0,000	5.803,674
14.	Schleswig, Stadt Schleswig-Flensburg 24061 2	Friedrichsberg vorg. Satzungsgebiet, 1991-96 6 ha 1991	435,288	0,000	435,288

Bundesprogramm der Städtebauförderung
Programmbereich: Städtebauliche Sanierungs- und Entwicklungsmaßnahmen
Land: Schleswig-Holstein

Lfd. Nr.	Gemeinde-Ortsteil Kreis Einwohnerzahl 1 = Städtischer 2 = Ländlicher	Bezeichnung der Maßnahme Art des Gebietes (Förderung im Programmjahr) Gebietsgröße in ha Aufnahme in das Bundesprogramm	Finanzhilfe des Bundes bis einschl. 2009 1000 Euro	Finanzhilfe des Bundes Programmjahr 2010 1000 Euro	Finanzhilfe des Bundes insgesamt 1000 Euro
----------	--	---	--	--	---

A u s f i n a n z i e r t e S a n i e r u n g s m a ß n a h m e n

15.	Tornesch, Stadt Pinneberg 12918 2	Ortskern vorges. Satzungs- gebiet, 1991/95-96 10 ha 1991	130,379	0,000	130,379
16.	Uetersen, Stadt Pinneberg 17630 2	Historische Innenstadt Satzungsgebiet, 1987-96 19,5 ha 1987	966,342	0,000	966,342
17.	Wedel, Stadt Pinneberg 32221 1	Altstadt Satzungsgebiete, 1983-96 6 ha 1983	2.718,539	0,000	2.718,539
18.	Wilster, Stadt Steinburg 4383 2	Historischer Stadtkern Satzungsgebiete 1984/90-96 20 ha 1984	1.240,394	0,000	1.240,394

A u s f i n a n z i e r t e S a n i e r u n g s m a ß n a h m e n

Summe Sanierung	Anzahl: 18	46.670,086	0,000	46.670,086
------------------------	-------------------	-------------------	--------------	-------------------

Bundesprogramm der Städtebauförderung
Programmbereich: Städtebauliche Sanierungs- und Entwicklungsmaßnahmen
Land: Schleswig-Holstein

Lfd. Nr.	Gemeinde-Ortsteil Kreis Einwohnerzahl 1 = Städtischer 2 = Ländlicher	Bezeichnung der Maßnahme Art des Gebietes (Förderung im Programmjahr) Gebietsgröße in ha Aufnahme in das Bundesprogramm	Finanzhilfe des Bundes bis einschl. 2009 1000 Euro	Finanzhilfe des Bundes Programmjahr 2010 1000 Euro	Finanzhilfe des Bundes insgesamt 1000 Euro
----------	--	---	--	--	---

A u s f i n a n z i e r t e Entwicklungsmaßnahmen

1.	Brunsbüttel, Stadt Dithmarschen 13228 2	Entwicklung einer Stadt mit Funktion eines Mittelzentrums lt. VO, 1971-96 283 ha 1971	17.232,732	0,000	17.232,732
2.	Kiel, Landeshauptstadt Kiel, Kreisfreie Stad 238281 1	Entwicklung des neuen Ortsteils Kiel-Wellsee Entwicklungsbereich lt. VO 1972-77 320 ha 1972	916,705	0,000	916,705
3.	Norderstedt, Stadt Segeberg 71970 1	Entwicklungsbereich lt. VO, 1971-85 377 ha 1971	7.091,618	0,000	7.091,618

A u s f i n a n z i e r t e Entwicklungsmaßnahmen

Summe Entwicklung	Anzahl: 3	25.241,055	0,000	25.241,055
--------------------------	------------------	-------------------	--------------	-------------------

Bundesprogramm der Städtebauförderung
Programmbereich: Städtebauliche Sanierungs- und Entwicklungsmaßnahmen
Land: Schleswig-Holstein

Lfd. Nr.	Gemeinde-Ortsteil Kreis Einwohnerzahl 1 = Städtischer 2 = Ländlicher	Bezeichnung der Maßnahme Art des Gebietes (Förderung im Programmjahr) Gebietsgröße in ha Aufnahme in das Bundesprogramm	Finanzhilfe des Bundes bis einschl. 2009 1000 Euro	Finanzhilfe des Bundes des Bundes Programmjahr 2010 1000 Euro	Finanzhilfe des Bundes insgesamt 1000 Euro
A b g e r e c h n e t e Sanierungsmaßnahmen					
1.	Ahrensburg, Stadt Stormarn 30858 1	Innenstadt I Satzungsgebiet 1990-96 13 ha 1990	785,856	0,000	785,856
2.	Albersdorf Dithmarschen 3445 2	Ortsmitte Satzungsgebiet 1986/95-96 12,5 ha 1986	645,802 (7,710) *	0,000	645,802
3.	Arnis, Stadt Schleswig-Flensburg 285 2	Stadtkern vorges. Satzungs- gebiet, 1987-89 5 ha 1987	10,179	0,000	10,179
4.	Ascheffel Rendsburg-Eckernförde 978 2	Ortsmitte Bergstraße/Vogelsang vorg. Satzungsgebiet, 1991-99 23 ha 1991	140,605	0,000	140,605
5.	Bad Bramstedt, Stadt Segeberg 13686 2	Hist. Stadtkern, Mühlen- straße, Maienbeeck Satzungsgebiete, 1982/89/90/95-96 12 ha 1982	2.073,129 (4,442) *	0,000	2.073,129
6.	Bad Oldesloe, Stadt Stormarn 24204 2	Ortsteil Seefeld vorg. Satzungsgebiet, Untersuchungsgebiet 1990-95 20 ha 1990	115,041	0,000	115,041
7.	Bad Schwartau, Stadt Ostholstein 19683 2	Bereich Lübecker Str./ Markt/Auguststr. vorges. Satzungsgebiet, 1990-96 12 ha 1990	1.133,660 (0,126) *	0,000	1.133,660

Bundesprogramm der Städtebauförderung
Programmbereich: Städtebauliche Sanierungs- und Entwicklungsmaßnahmen
Land: Schleswig-Holstein

Lfd. Nr.	Gemeinde-Ortsteil Kreis Einwohnerzahl 1 = Städtischer 2 = Ländlicher	Bezeichnung der Maßnahme Art des Gebietes (Förderung im Programmjahr) Gebietsgröße in ha Aufnahme in das Bundesprogramm	Finanzhilfe des Bundes bis einschl. 2009 1000 Euro	Finanzhilfe des Bundes Programmjahr 2010 1000 Euro	Finanzhilfe des Bundes insgesamt 1000 Euro
A b g e r e c h n e t e Sanierungsmaßnahmen					
8.	Böklund Schleswig-Flensburg 1428 2	Ortskern vorgeseh. Satzungs- gebiet, 1991/95-96 14,8 ha 1991	45,531	0,000	45,531
9.	Bornhöved Segeberg 3430 2	Dorferneuerung/Ortskern Satzungsgebiet, 1988-96 9 ha 1988	226,490	0,000	226,490
10.	Bredstedt, Stadt Nordfriesland 4967 2	Stadtkern Satzungsgebiete, 1987-96 14 ha 1987	1.356,506 (13,342) *)	0,000	1.356,506
11.	Büdelndorf, Stadt Rendsburg-Eckernförde 10137 2	Werkwohnungsgelände Satzungsgebiet, 1971-73 10 ha 1971	129,357	0,000	129,357
12.	Burg (Dithmarschen) Dithmarschen 4272 2	Ortskern Satzungsgebiet, 1986-96 14 ha 1986	670,815	0,000	670,815
13.	Elmshorn, Stadt Pinneberg 48444 2	Klostersande I + II/ Innenstadt Satzungsgebiet, 1971/79-95 4,14 ha 1971	1.052,852	0,000	1.052,852
14.	Fehmarn, Stadt Ostholstein 12972 2	Ortskern Hauptstraße/Hinzenhof vorg. Satzungsgebiet, 1991-96 9 ha 1990	301,466	0,000	301,466

Bundesprogramm der Städtebauförderung
Programmbereich: Städtebauliche Sanierungs- und Entwicklungsmaßnahmen
Land: Schleswig-Holstein

Lfd. Nr.	Gemeinde-Ortsteil Kreis Einwohnerzahl 1 = Städtischer 2 = Ländlicher	Bezeichnung der Maßnahme Art des Gebietes (Förderung im Programmjahr) Gebietsgröße in ha Aufnahme in das Bundesprogramm	Finanzhilfe des Bundes bis einschl. 2009 1000 Euro	Finanzhilfe des Bundes Programmjahr 2010 1000 Euro	Finanzhilfe des Bundes insgesamt 1000 Euro
A b g e r e c h n e t e Sanierungsmaßnahmen					
15.	Garding, Stadt Nordfriesland 2675 2	Historischer Stadtkern Satzungsgebiet, 1987-96 39 ha 1987	848,391 (7,316) *	0,000	848,391
16.	Glücksburg (Ostsee), Schleswig-Flensburg 5911 2	Zentrum + Große Straße vorges. Satzungs- gebiet, 1990-96 10 ha 1990	308,949 (32,340) *	0,000	308,949
17.	Grömitz Ostholstein 7749 2	Ortskern Cismar Satzungsgebiet, 1987-99 4 ha 1987	516,856 (5,564) *	0,000	516,856
18.	Grube Ostholstein 999 2	Dorferneuerung Grube Satzungsgebiet, 1988-99 57 ha 1988	383,469	0,000	383,469
19.	Hanerau-Hademarschen Rendsburg-Eckernförde 3017 2	Alt Hanerau-Hade marschen vorges. Satzungs- gebiet, 1990-99 22 ha 1990	471,809	0,000	471,809
20.	Kellinghusen, Stadt Steinburg 7893 2	Stadtkern, Hauptstr./ Bahnhof Satzungsgebiete, 1979/90-96 15 ha 1979	2.623,458 (10,245) *	0,000	2.623,458
21.	Kiel, Landeshauptstadt Kiel, Kreisfreie Stad 238281 1	Stadtteilzentrum Pries Friedrichsort vorges. Satzungs- gebiet, 1986/95-96 15 ha 1986	900,273 (3,645) *	0,000	900,273

Bundesprogramm der Städtebauförderung
Programmbereich: Städtebauliche Sanierungs- und Entwicklungsmaßnahmen
Land: Schleswig-Holstein

Lfd. Nr.	Gemeinde-Ortsteil Kreis Einwohnerzahl 1 = Städtischer 2 = Ländlicher	Bezeichnung der Maßnahme Art des Gebietes (Förderung im Programmjahr) Gebietsgröße in ha Aufnahme in das Bundesprogramm	Finanzhilfe des Bundes bis einschl. 2009 1000 Euro	Finanzhilfe des Bundes Programmjahr 2010 1000 Euro	Finanzhilfe des Bundes insgesamt 1000 Euro
A b g e r e c h n e t e Sanierungsmaßnahmen					
22.	Kiel, Landeshauptstadt Kiel, Kreisfreie Stad 238281 1	Marine-Quartier Wik Untersuchungsgebiet, 2002-2003 60 ha 2002	53,333	0,000	53,333
23.	Kiel, Landeshauptstadt Kiel, Kreisfreie Stad 238281 1	östl. Innenstadt SAG II vorges. Satzungs- gebiet, 1971/80-92 6 ha 1971	112,777	0,000	112,777
24.	Klein Pampau Herzogtum Lauenburg 613 2	Bunkersiedlung Satzungsgebiet, B-Plan Nr.1, 1972-97 22,94 ha 1972	405,199	0,000	405,199
25.	Krempe, Stadt Steinburg 2334 2	Historische Altstadt Satzungsgebiet, 1983/90-96 19 ha 1983	1.172,364 (0,483) *	0,000	1.172,364
26.	Langballig Schleswig-Flensburg 1482 2	Dorferneuerung Unewatt Satzungsgebiet, 1987/91-2001 21 ha 1987	808,492	0,000	808,492
27.	Leck Nordfriesland 7736 2	Ortskern Satzungsgebiet, 1986-97 17,5 ha 1986	2.167,805 (17,823) *	0,000	2.167,805
28.	Lensahn Ostholstein 4933 2	Ortskern Satzungsgebiete, 1972-94 7,2 ha 1972	666,049	0,000	666,049

Bundesprogramm der Städtebauförderung
Programmbereich: Städtebauliche Sanierungs- und Entwicklungsmaßnahmen
Land: Schleswig-Holstein

Lfd. Nr.	Gemeinde-Ortsteil Kreis Einwohnerzahl 1 = Städtischer 2 = Ländlicher	Bezeichnung der Maßnahme Art des Gebietes (Förderung im Programmjahr) Gebietsgröße in ha Aufnahme in das Bundesprogramm	Finanzhilfe des Bundes bis einschl. 2009 1000 Euro	Finanzhilfe des Bundes Programmjahr 2010 1000 Euro	Finanzhilfe des Bundes insgesamt 1000 Euro
A b g e r e c h n e t e Sanierungsmaßnahmen					
29.	Lunden Dithmarschen 1644 2	Dorferneuerung Lunden Dorfkern Satzungsgebiet, 1987-99 43,5 ha 1987	919,094 (7,780) *	0,000	919,094
30.	Marne, Stadt Dithmarschen 5874 2	Innenstadt Untersuchungsgebiet, 1975-78 21 ha 1975	48,215	0,000	48,215
31.	Meldorf, Stadt Dithmarschen 7425 2	Altstadt Satzungsgebiete, 1972/79/90 30 ha 1972	3.028,932 (18,830) *	0,000	3.028,932
32.	Nieblum Nordfriesland 629 2	Hist. Ortskern Satzungsgebiet, 1980/90-96 20 ha 1980	945,379	0,000	945,379
33.	Nortorf, Stadt Rendsburg-Eckernförde 6245 2	Stadtmitte vorges. Satzungs- gebiet, 1991-96 30 ha 1991	20,452	0,000	20,452
34.	Nusse Herzogtum Lauenburg 1034 2	Ortsmitte, Hauptstraße vorges. Satzungsgebiet, 1991-96 17,5 ha 1991	199,271	0,000	199,271
35.	Probsteierhagen Plön 2060 2	Ortsmitte vorges. Satzungsgebiet, 1990-96 14 ha 1990	375,146 (0,455) *	0,000	375,146

Bundesprogramm der Städtebauförderung
Programmbereich: Städtebauliche Sanierungs- und Entwicklungsmaßnahmen
Land: Schleswig-Holstein

Lfd. Nr.	Gemeinde-Ortsteil Kreis Einwohnerzahl 1 = Städtischer 2 = Ländlicher	Bezeichnung der Maßnahme Art des Gebietes (Förderung im Programmjahr) Gebietsgröße in ha Aufnahme in das Bundesprogramm	Finanzhilfe des Bundes bis einschl. 2009 1000 Euro	Finanzhilfe des Bundes des Bundes Programmjahr 2010 1000 Euro	Finanzhilfe des Bundes insgesamt 1000 Euro
A b g e r e c h n e t e Sanierungsmaßnahmen					
36.	Ratekau Ostholstein 15599 2	Ortskern Satzungsgebiet, 1989-96 8 ha 1989	607,415	0,000	607,415
37.	Rendsburg, Stadt Rendsburg-Eckernförde 28192 2	Innenstadt, Altstadt, Eisenbahnstraße Satzungsgebiet, 1971-96 0,56 ha 1971	36,384	0,000	36,384
38.	Risum-Lindholm Nordfriesland 3654 2	Risum-Lindholm Satzungsgebiet, 1986-96 73 ha 1986	636,439 (0,392) *)	0,000	636,439
39.	Sankt Peter-Ording Nordfriesland 4111 2	Historischer Ortskern Sankt Peter-Dorf vorges. Satzungs- gebiet, U-Gebiet St. Peter-Dorf 1989-96 25 ha 1989	456,584	0,000	456,584
40.	Schönberg (Holstein) Plön 6766 2	Ortskern, Damm/Rauher Berg Satzungsgebiet I, Geschäftszentrum Satzungsgebiet II, 1971-75, 89-98 1,9 ha 1971	1.705,457	0,000	1.705,457
41.	Schwarzenbek, Stadt Herzogtum Lauenburg 14933 2	Ortsmitte vorges. Satzungs- gebiet, 1990-96 22 ha 1990	306,775	0,000	306,775

Bundesprogramm der Städtebauförderung
Programmbereich: Städtebauliche Sanierungs- und Entwicklungsmaßnahmen
Land: Schleswig-Holstein

Lfd. Nr.	Gemeinde-Ortsteil Kreis Einwohnerzahl 1 = Städtischer 2 = Ländlicher	Bezeichnung der Maßnahme Art des Gebietes (Förderung im Programmjahr) Gebietsgröße in ha Aufnahme in das Bundesprogramm	Finanzhilfe des Bundes bis einschl. 2009 1000 Euro	Finanzhilfe des Bundes Programmjahr 2010 1000 Euro	Finanzhilfe des Bundes insgesamt 1000 Euro
A b g e r e c h n e t e Sanierungsmaßnahmen					
42.	Seeth Nordfriesland 697 2	Dorferneuerung Seeth Satzungsgebiet, 1986-98 38,5 ha 1986	514,360	0,000	514,360
43.	Siebenbäumen Herzogtum Lauenburg 662 2	Ortsmitte Satzungsgebiet 1990-95 30 ha 1990	74,389	0,000	74,389
44.	Sülfeld Segeberg 3384 2	Dorfmitte Satzungsgebiet, 1990/95 22 ha 1990	465,289 (0,013) *	0,000	465,289
45.	Sylt-Ost Nordfriesland, Landkreis 5833 2	Dorferneuerung Keitum Satzungsgebiet, 1984/89/90-96 17,5 ha 1984	795,059	0,000	795,059
46.	Tönning, Stadt Nordfriesland 4886 2	Historischer Stadtkern Satzungsgebiete, 1987-96 40 ha 1987	854,545 (0,688) *	0,000	854,545
47.	Wahlstedt, Stadt Segeberg 9211 2	Stadtkern-Mitte Satzungsgebiet, 1971-96 6,09 ha 1971	1.035,418	0,000	1.035,418
48.	Wentorf bei Hamburg Herzogtum Lauenburg 11592 2	Ortskern Angerbereich Satzungsgebiet, 1984/91-96 7 ha 1984	2.835,852 (6,363) *	0,000	2.835,852

Bundesprogramm der Städtebauförderung
Programmbereich: Städtebauliche Sanierungs- und Entwicklungsmaßnahmen
Land: Schleswig-Holstein

Lfd. Nr.	Gemeinde-Ortsteil Kreis Einwohnerzahl 1 = Städtischer 2 = Ländlicher	Bezeichnung der Maßnahme Art des Gebietes (Förderung im Programmjahr) Gebietsgröße in ha Aufnahme in das Bundesprogramm	Finanzhilfe des Bundes bis einschl. 2009 1000 Euro	Finanzhilfe des Bundes des Bundes Programmjahr 2010 1000 Euro	Finanzhilfe des Bundes insgesamt 1000 Euro
A b g e r e c h n e t e Sanierungsmaßnahmen					
49.	Wesselburen, Stadt Dithmarschen 3042 2	Innenstadt Satzungsgebiet, 1986/90-96 35 ha 1986	1.186,815 (1,129) *)	0,000	1.186,815
50.	Westerland, Stadt Nordfriesland, Landkreis 9032 2	Innenstadt Satzungsgebiet, 1990/95-96 25 ha 1990	218,388 (40,011) *)	0,000	218,388
51.	Wyk auf Föhr, Stadt Nordfriesland 4396 2	Stadtkern Nördliche Hafenstraße Satzungsgebiet, 1971-89 2,9 ha 1971	1.817,131	0,000	1.817,131
A b g e r e c h n e t e Sanierungsmaßnahmen					
Summe Sanierung		Anzahl: 51	39.209,302	0,000	39.209,302

Bundesprogramm der Städtebauförderung
Programmbereich: Städtebauliche Sanierungs- und Entwicklungsmaßnahmen
Land: Schleswig-Holstein

Lfd. Nr.	Gemeinde-Ortsteil Kreis Einwohnerzahl 1 = Städtischer 2 = Ländlicher	Bezeichnung der Maßnahme Art des Gebietes (Förderung im Programmjahr) Gebietsgröße in ha Aufnahme in das Bundesprogramm	Finanzhilfe des Bundes bis einschl. 2009 1000 Euro	Finanzhilfe des Bundes Programmjahr 2010 1000 Euro	Finanzhilfe des Bundes insgesamt 1000 Euro
----------	--	---	--	--	---

A b g e r e c h n e t e Entwicklungsmaßnahmen

1.	Bad Segeberg, Stadt Segeberg 15874 2	Entwicklung zu einem gemeinsamen Mittel- zentrum vorges. Entwicklungsbereich 1972-95 0 ha 1972	348,950	0,000	348,950
----	---	--	---------	-------	---------

A b g e r e c h n e t e Entwicklungsmaßnahmen

Summe Entwicklung	Anzahl: 1	348,950	0,000	348,950
--------------------------	------------------	----------------	--------------	----------------

Bundesprogramm der Städtebauförderung
Programmbereich: Städtebauliche Sanierungs- und Entwicklungsmaßnahmen
Land: Schleswig-Holstein

			Finanzhilfe des Bundes bis einschl. 2009	Finanzhilfe des Bundes Programmjahr 2010	Finanzhilfe des Bundes insgesamt
			1000 Euro	1000 Euro	1000 Euro
- Zusammenstellung: L a u f e n d e Sanierungsmaßnahmen					
Sanierung Städtischer Bereich	Anzahl:	3	3.911,267	1.084,000	4.995,267
Sanierung Ländlicher Bereich	Anzahl:	0	0,000	0,000	0,000
	Anzahl:	3	3.911,267	1.084,000	4.995,267
- Zusammenstellung: R u h e n d e Sanierungsmaßnahmen					
Sanierung Städtischer Bereich	Anzahl:	9	71.853,490	0,000	71.853,490
Sanierung Ländlicher Bereich	Anzahl:	20	75.473,759	0,000	75.473,759
	Anzahl:	29	147.327,249	0,000	147.327,249
- Zusammenstellung: A u s f i n a n z i e r t e Sanierungsmaßnahmen					
Sanierung Städtischer Bereich	Anzahl:	4	14.212,073	0,000	14.212,073
Sanierung Ländlicher Bereich	Anzahl:	14	32.458,013	0,000	32.458,013
	Anzahl:	18	46.670,086	0,000	46.670,086
- Zusammenstellung: A u s f i n a n z i e r t e Entwicklungsmaßnahmen					
Entwicklung Städtischer Bereich	Anzahl:	2	8.008,323	0,000	8.008,323
Entwicklung Ländlicher Bereich	Anzahl:	1	17.232,732	0,000	17.232,732
	Anzahl:	3	25.241,055	0,000	25.241,055
- Zusammenstellung: A b g e r e c h n e t e Sanierungsmaßnahmen					
Sanierung Städtischer Bereich	Anzahl:	4	1.852,239	0,000	1.852,239
Sanierung Ländlicher Bereich	Anzahl:	47	37.357,063	0,000	37.357,063
	Anzahl:	51	39.209,302		39.209,302

*) Im Betrag enthaltene
Zinsbeträge

Bundesprogramm der Städtebauförderung
Programmbereich: Städtebauliche Sanierungs- und Entwicklungsmaßnahmen
Land: Schleswig-Holstein

		Finanzhilfe des Bundes bis einschl. 2009	Finanzhilfe des Bundes Programmjahr 2010	Finanzhilfe des Bundes insgesamt
		1000 Euro	1000 Euro	1000 Euro
- Zusammenstellung: A b g e r e c h n e t e Entwicklungsmaßnahmen				
Entwicklung Städtischer Bereich	Anzahl:	0	0,000	0,000
Entwicklung Ländlicher Bereich	Anzahl:	1	348,950	348,950
	Anzahl:	1	348,950	348,950
Summe: Schleswig-Holstein	Anzahl:	105	262.707,909	1.084,000
			335,864 *)	263.791,909

*) Im Betrag enthaltene
Zinsbeträge