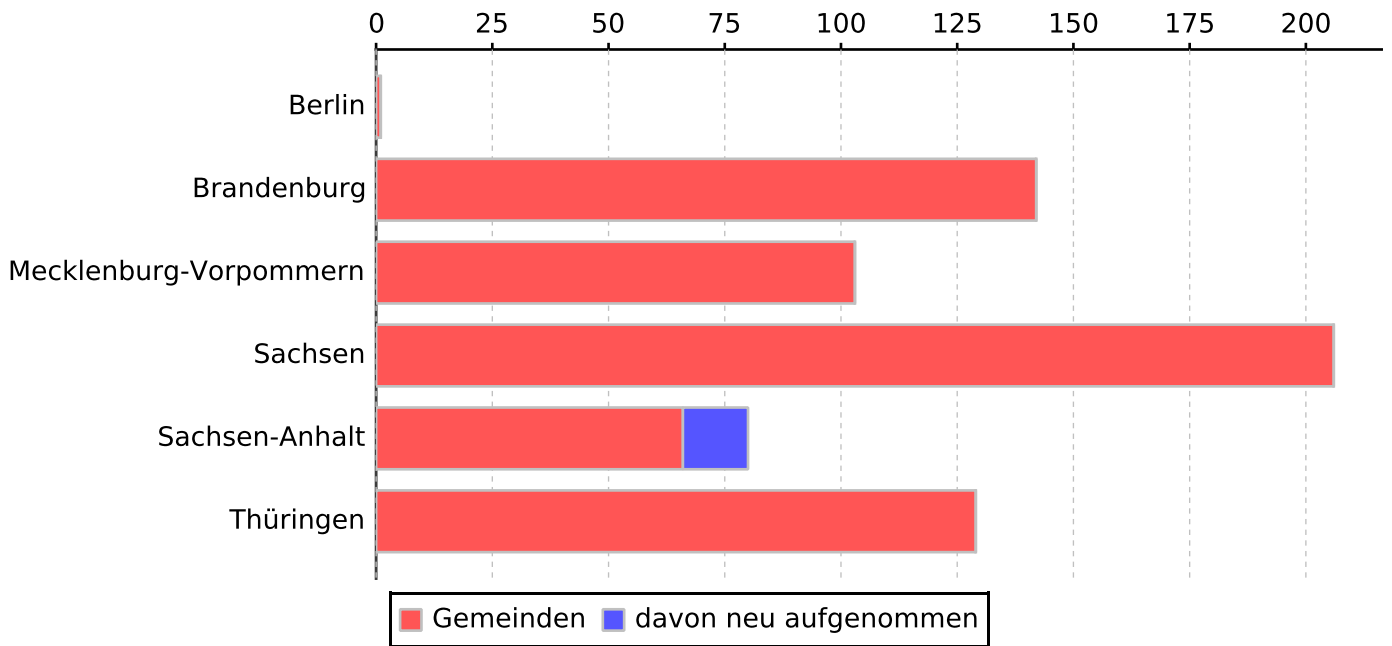


Städtebauliche Sanierungs- und Entwicklungsmaßnahmen 2010

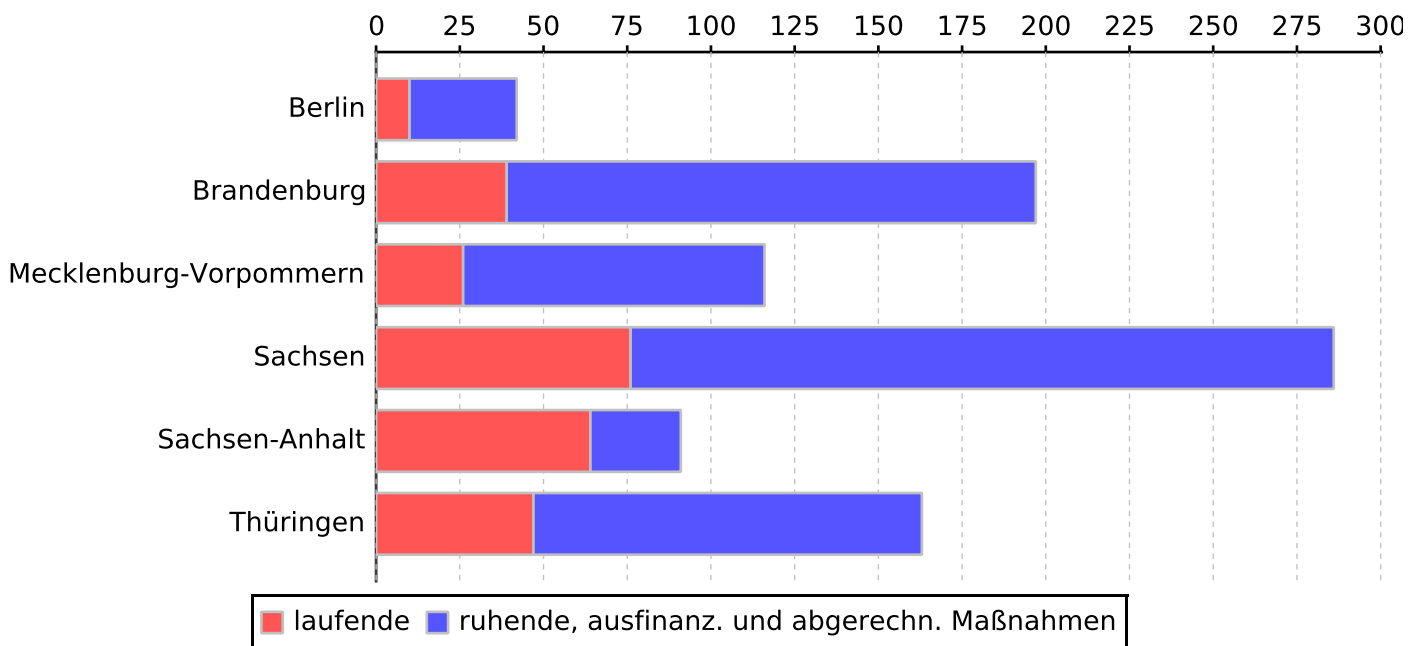
Neue Länder

Land	Gemeinden im Programm / davon 2010 geförderte Gemeinden	Anzahl der im Programmjahr 2010 geförderten Maßnahmen				ruhende Maßnahmen 2010 davon ab 2010	ausfinanz. oder abgerechnete Maßnahmen davon ab 2010	Finanzhilfen des Bundes in Tausend Euro		
		Sanierung		Entwicklung	Gesamt			bis einschließlich 2009	Programmjahr 2010	bis einschließlich 2010
	städtischer Bereich	ländlicher Bereich	dav. neu aufgenomme			davon neue Maßnahmen				
Berlin	1/1	10	0	0	10	4	28	218.348,344	3.548,000	221.896,344
	0	0	0	0	0	4	1			
Brandenburg	142/37	32	7	0	39	158	0	417.276,006	4.858,000	422.134,006
	0	0	0	0	0	17	0			
Mecklenburg-Vorpommern	103/25	24	1	1	26	81	9	328.193,233	4.396,000	332.589,233
	0	0	0	0	0	25	0			
Sachsen	206/70	42	34	0	76	205	5	774.852,841	9.068,000	783.920,841
	0	0	0	0	0	128	0			
Sachsen-Anhalt	80/61	45	18	1	64	26	1	466.025,508	6.408,000	472.433,508
	14	0	15	0	15	16	0			
Thüringen	129/44	43	4	0	47	116	0	424.738,144	5.629,000	430.367,144
	0	0	0	0	0	36	0			
insgesamt:	661/238	196	64	2	262	590	43	2.629.434,076	33.907,000	2.663.341,076
	14	0	15	0	15	226	1			

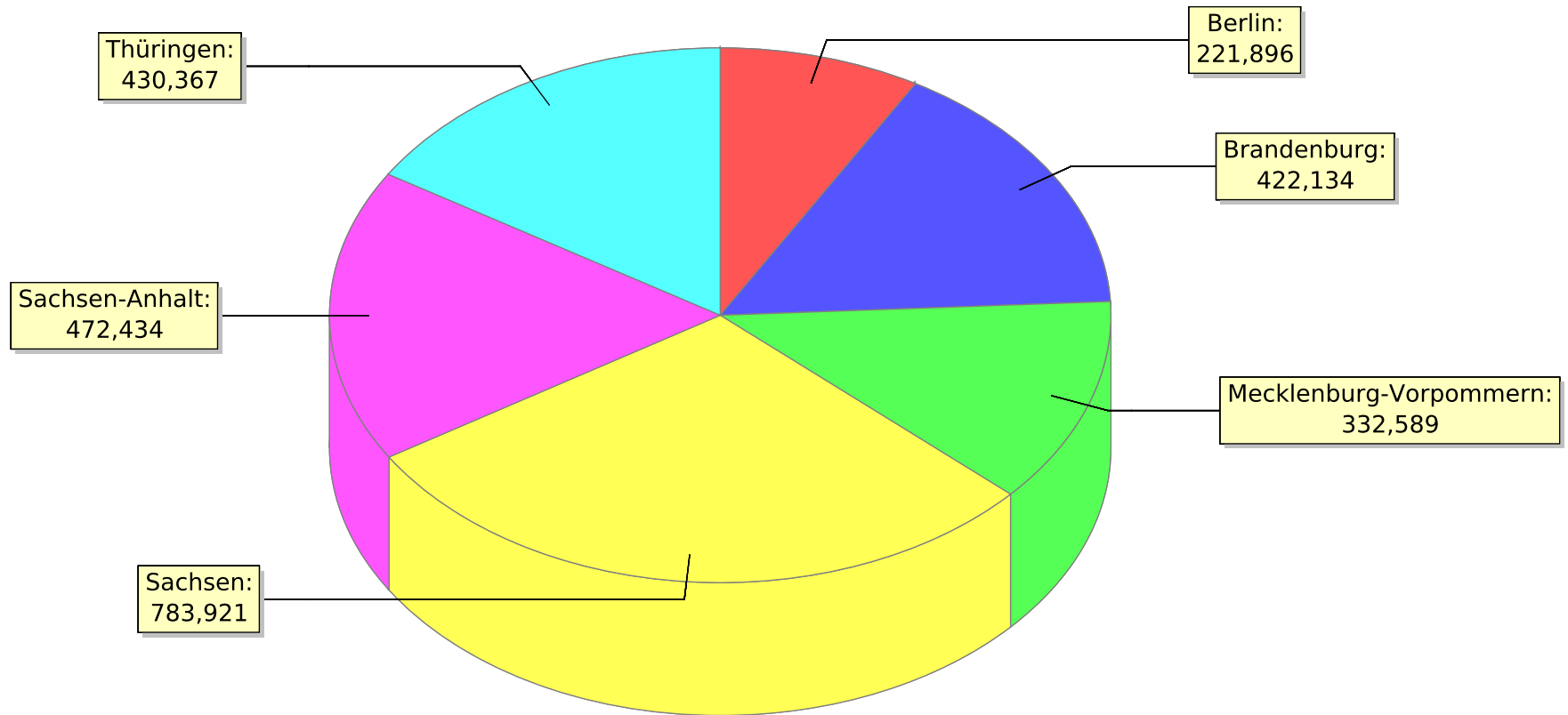
Anzahl der im Jahr 2010 geförderten Gemeinden



Umsetzungsstand der Maßnahmen



Finanzhilfen (Bundesmittel) bis
einschließlich 2010



in Mio €

Berlin

Bundesprogramm der Städtebauförderung
Programmbereich: Städtebauliche Sanierungs- und Entwicklungsmaßnahmen
Land: Berlin

Lfd. Nr.	Gemeinde-Ortsteil Kreis Einwohnerzahl 1 = Städtischer Bereich 2 = Ländlicher Bereich	Bezeichnung der Maßnahme Art des Gebietes (Förderung im Programmjahr) Gebietsgröße in ha Aufnahme in das Bundesprogramm	Finanzhilfe des Bundes bis einschl. 2009 1000 Euro	Finanzhilfe des Bundes Programmjahr 2010 1000 Euro	Finanzhilfe des Bundes insgesamt 1000 Euro
----------	--	---	--	--	---

L a u f e n d e Sanierungsmaßnahmen

1	Berlin, Stadt Berlin, Kreisfreie Stadt 3442675 1	Treptow-Köpenick Oberschöneweide Sanierungsgebiet 1991-2003, 2005 41,3 ha 1991	9.537,255	350,000	9.887,255
2	Berlin, Stadt Berlin, Kreisfreie Stadt 3442675 1	Prenzl.Bg-Pankow-Weißensee Bötzowstraße Sanierungsgebiet 1991-2003, 2005 29 ha 1991	5.631,620	300,000	5.931,620
3	Berlin, Stadt Berlin, Kreisfreie Stadt 3442675 1	Prenzl.Bg-Pankow-Weißensee Helmholtzplatz Sanierungsgebiet 1991-2003, 2009 81,8 ha 1991	29.481,917	470,000	29.951,917
4	Berlin, Stadt Berlin, Kreisfreie Stadt 3442675 1	Prenzl.Bg-Pankow-Weißensee Teutoburger Platz Sanierungsgebiet 1991-2003, 2005 49,7 ha 1991	11.566,624	450,000	12.016,624
5	Berlin, Stadt Berlin, Kreisfreie Stadt 3442675 1	Friedrichshain-Kreuzberg Warschauer Straße Sanierungsgebiet 1991 38,2 ha 1991	10.300,924	300,000	10.600,924
6	Berlin, Stadt Berlin, Kreisfreie Stadt 3442675 1	Treptow-Köpenick Niederschöneweide Sanierungsgebiet 1991 37,4 ha 1991	5.301,711	350,000	5.651,711

Bundesprogramm der Städtebauförderung
Programmbereich: Städtebauliche Sanierungs- und Entwicklungsmaßnahmen
Land: Berlin

Lfd. Nr.	Gemeinde-Ortsteil Kreis Einwohnerzahl 1 = Städtischer Bereich 2 = Ländlicher Bereich	Bezeichnung der Maßnahme Art des Gebietes (Förderung im Programmjahr) Gebietsgröße in ha Aufnahme in das Bundesprogramm	Finanzhilfe des Bundes bis einschl. 2009 1000 Euro	Finanzhilfe des Bundes des Bundes Programmjahr 2010 1000 Euro	Finanzhilfe des Bundes insgesamt 1000 Euro
----------	--	---	---	---	--

L a u f e n d e Sanierungsmaßnahmen

7	Berlin, Stadt Berlin, Kreisfreie Stadt 3442675 1	Prenzl.Bg-Pankow-Weißensee Komponistenviertel Sanierungsgebiet 1991-2003, 2005 49,6 ha 1991	7.682,943	300,000	7.982,943
8	Berlin, Stadt Berlin, Kreisfreie Stadt 3442675 1	Prenzl.Bg-Pankow-Weißensee Wollankstraße Sanierungsgebiet 1991-2003, 2005, 2007 68,3 ha 1991	12.147,142	500,000	12.647,142
9	Berlin, Stadt Berlin, Kreisfreie Stadt 3442675 1	Friedrichshain-Kreuzberg Traveplatz/Ostkreuz Sanierungsgebiet 1991 35,1 ha 1991	8.301,531	100,000	8.401,531
10	Berlin, Stadt Berlin, Kreisfreie Stadt 3442675 1	Prenzl.Bg-Pankow-Weißensee Winsstraße Sanierungsgebiet 1991-2003, 2005 34,7 ha 1991	11.017,432	428,000	11.445,432

L a u f e n d e Sanierungsmaßnahmen

Summe Sanierung	Anzahl: 10	110.969,099	3.548,000	114.517,099
------------------------	-------------------	--------------------	------------------	--------------------

Bundesprogramm der Städtebauförderung
Programmbereich: Städtebauliche Sanierungs- und Entwicklungsmaßnahmen
Land: Berlin

Lfd. Nr.	Gemeinde-Ortsteil Kreis Einwohnerzahl	Bezeichnung der Maßnahme Art des Gebietes (Förderung im Programmjahr) Gebietsgröße in ha Aufnahme in das Bundesprogramm	Finanzhilfe des Bundes bis einschl. 2009	Finanzhilfe des Bundes Programmjahr 2010	Finanzhilfe des Bundes insgesamt
	1 = Städtischer Bereich 2 = Ländlicher Bereich		1000 Euro	1000 Euro	1000 Euro

R u h e n d e Sanierungsmaßnahmen

1	Berlin, Stadt Berlin, Kreisfreie Stadt 3442675 1	Mitte-Tiergarten-Wedding Rosenthaler Vorstadt Sanierungsgebiet 1991-2003, 2005-2009 30,4 ha 1991	13.682,155	0,000	13.682,155
2	Berlin, Stadt Berlin, Kreisfreie Stadt 3442675 1	Lichtenberg-Hohenschönhausen Weitlingstraße Sanierungsgebiet 1991-2003, 2005-2009 50,1 ha 1991	6.367,961	0,000	6.367,961

R u h e n d e Sanierungsmaßnahmen

Summe Sanierung	Anzahl: 2	20.050,116	0,000	20.050,116
------------------------	------------------	-------------------	--------------	-------------------

Bundesprogramm der Städtebauförderung
Programmbereich: Städtebauliche Sanierungs- und Entwicklungsmaßnahmen
Land: Berlin

Lfd. Nr.	Gemeinde-Ortsteil Kreis Einwohnerzahl	Bezeichnung der Maßnahme Art des Gebietes (Förderung im Programmjahr) Gebietsgröße in ha Aufnahme in das Bundesprogramm	Finanzhilfe des Bundes bis einschl. 2009	Finanzhilfe des Bundes des Bundes Programmjahr 2010	Finanzhilfe des Bundes insgesamt
	1 = Städtischer Bereich 2 = Ländlicher Bereich		1000 Euro	1000 Euro	1000 Euro

R u h e n d e Entwicklungsmaßnahmen

1	Berlin, Stadt Berlin, Kreisfreie Stadt 3442675 1	Treptow-Köpenick Johannisthal/Adlershof Entwicklungsgebiet 2004-2009 342 ha 2005	5.659,333	0,000	5.659,333
2	Berlin, Stadt Berlin, Kreisfreie Stadt 3442675 1	Friedrichshain-Kreuzberg Rummelsburger Bucht Entwicklungsgebiet 2004-2009 11,7 ha 2005	3.523,666	0,000	3.523,666

R u h e n d e Entwicklungsmaßnahmen

Summe Entwicklung	Anzahl: 2	9.182,999	0,000	9.182,999
--------------------------	------------------	------------------	--------------	------------------

Bundesprogramm der Städtebauförderung
Programmbereich: Städtebauliche Sanierungs- und Entwicklungsmaßnahmen
Land: Berlin

Lfd. Nr.	Gemeinde-Ortsteil Kreis Einwohnerzahl 1 = Städtischer Bereich 2 = Ländlicher Bereich	Bezeichnung der Maßnahme Art des Gebietes (Förderung im Programmjahr) Gebietsgröße in ha Aufnahme in das Bundesprogramm	Finanzhilfe des Bundes bis einschl. 2009 1000 Euro	Finanzhilfe des Bundes des Bundes Programmjahr 2010 1000 Euro	Finanzhilfe des Bundes insgesamt 1000 Euro
----------	--	---	---	---	--

A u s f i n a n z i e r t e S a n i e r u n g s m a ß n a h m e n

1	Berlin, Stadt Berlin, Kreisfreie Stadt 3442675 1	Mitte-Tiergarten-Wedding Spandauer Vorstadt Sanierungsgebiet 1991-2004 67,6 ha 1991	18.933,387	0,000	18.933,387
2	Berlin, Stadt Berlin, Kreisfreie Stadt 3442675 1	Prenzl.Bg-Pankow-Weißensee Kollwitzplatz Sanierungsgebiet 1991-2003, 2005-2009 60,6 ha 1991	20.007,245	0,000	20.007,245
3	Berlin, Stadt Berlin, Kreisfreie Stadt 3442675 1	Friedrichshain-Kreuzberg Samariterviertel Sanierungsgebiet 1991-2007 33,8 ha 1991	17.121,189	0,000	17.121,189
4	Berlin, Stadt Berlin, Kreisfreie Stadt 3442675 1	Lichtenberg-Hohenschönhausen Kaskelstraße Sanierungsgebiet 1991-2003, 2005-2007 22,3 ha 1991	5.517,044	0,000	5.517,044
5	Berlin, Stadt Berlin, Kreisfreie Stadt 3442675 1	Treptow-Köpenick Altstadt Kietz-Vorstadt Sanierungsgebiet 1991-2003, 2006 28,7 ha 1991	4.920,649	0,000	4.920,649

A u s f i n a n z i e r t e S a n i e r u n g s m a ß n a h m e n

Summe Sanierung	Anzahl: 5	66.499,514	0,000	66.499,514
------------------------	------------------	-------------------	--------------	-------------------

Bundesprogramm der Städtebauförderung
Programmbereich: Städtebauliche Sanierungs- und Entwicklungsmaßnahmen
Land: Berlin

Lfd. Nr.	Gemeinde-Ortsteil Kreis Einwohnerzahl	Bezeichnung der Maßnahme Art des Gebietes (Förderung im Programmjahr) Gebietsgröße in ha Aufnahme in das Bundesprogramm	Finanzhilfe des Bundes bis einschl. 2009	Finanzhilfe des Bundes Programmjahr 2010	Finanzhilfe des Bundes insgesamt
	1 = Städtischer Bereich 2 = Ländlicher Bereich		1000 Euro	1000 Euro	1000 Euro

A u s f i n a n z i e r t e Entwicklungsmaßnahmen

1	Berlin, Stadt Berlin, Kreisfreie Stadt 3442675 1	Marzahn-Hellersdorf Biesdorf-Süd Entwicklungsgebiet 2008 142 ha 2008	766,000	0,000	766,000
2	Berlin, Stadt Berlin, Kreisfreie Stadt 3442675 1	Prenzl.Bg-Pankow-Weißensee Eldenaer Str/Alter Schlachthof Entwicklungsgebiet 2004-2007 50 ha 2005	2.680,333	0,000	2.680,333

A u s f i n a n z i e r t e Entwicklungsmaßnahmen

Summe Entwicklung	Anzahl: 2	3.446,333	0,000	3.446,333
--------------------------	------------------	------------------	--------------	------------------

Bundesprogramm der Städtebauförderung
Programmbereich: Städtebauliche Sanierungs- und Entwicklungsmaßnahmen
Land: Berlin

Lfd. Nr.	Gemeinde-Ortsteil Kreis Einwohnerzahl 1 = Städtischer Bereich 2 = Ländlicher Bereich	Bezeichnung der Maßnahme Art des Gebietes (Förderung im Programmjahr) Gebietsgröße in ha Aufnahme in das Bundesprogramm	Finanzhilfe des Bundes bis einschl. 2009 1000 Euro	Finanzhilfe des Bundes des Bundes Programmjahr 2010 1000 Euro	Finanzhilfe des Bundes insgesamt 1000 Euro
A b g e r e c h n e t e Sanierungsmaßnahmen					
1	Berlin, Stadt Berlin, Kreisfreie Stadt 3442675 1	Falkplatz Untersuchungsgebiet 1991-1995 28,5 ha 1991	1.259,916	0,000	1.259,916
2	Berlin, Stadt Berlin, Kreisfreie Stadt 3442675 1	Nördliche Luisenstadt Untersuchungsgebiet 1991 35 ha 1991	178,601	0,000	178,601
3	Berlin, Stadt Berlin, Kreisfreie Stadt 3442675 1	Siegfriedstraße Untersuchungsgebiet 1991 21 ha 1991	136,952	0,000	136,952
4	Berlin, Stadt Berlin, Kreisfreie Stadt 3442675 1	Köllnische Vorstadt Untersuchungsgebiet 1991 5 ha 1991	48,430	0,000	48,430
5	Berlin, Stadt Berlin, Kreisfreie Stadt 3442675 1	Grünau Untersuchungsgebiet 1991 33,5 ha 1991	113,095	0,000	113,095
6	Berlin, Stadt Berlin, Kreisfreie Stadt 3442675 1	Friedrichshagen Untersuchungsgebiet 1991 73,5 ha 1991	748,203	0,000	748,203
7	Berlin, Stadt Berlin, Kreisfreie Stadt 3442675 1	Dammvorstadt Untersuchungsgebiet 1991 25 ha 1991	16,904	0,000	16,904

Bundesprogramm der Städtebauförderung
Programmbereich: Städtebauliche Sanierungs- und Entwicklungsmaßnahmen
Land: Berlin

Lfd. Nr.	Gemeinde-Ortsteil Kreis Einwohnerzahl 1 = Städtischer Bereich 2 = Ländlicher Bereich	Bezeichnung der Maßnahme Art des Gebietes (Förderung im Programmjahr) Gebietsgröße in ha Aufnahme in das Bundesprogramm	Finanzhilfe des Bundes bis einschl. 2009 1000 Euro	Finanzhilfe des Bundes des Bundes Programmjahr 2010 1000 Euro	Finanzhilfe des Bundes insgesamt 1000 Euro
A b g e r e c h n e t e Sanierungsmaßnahmen					
8	Berlin, Stadt Berlin, Kreisfreie Stadt 3442675 1	Bahnhofstraße Untersuchungsgebiet 1991 18 ha 1991	27,379	0,000	27,379
9	Berlin, Stadt Berlin, Kreisfreie Stadt 3442675 1	Baumschulenweg Untersuchungsgebiet 1991 29 ha 1991	151,977	0,000	151,977
10	Berlin, Stadt Berlin, Kreisfreie Stadt 3442675 1	Altglienicke Untersuchungsgebiet 1991 38 ha 1991	38,239	0,000	38,239
11	Berlin, Stadt Berlin, Kreisfreie Stadt 3442675 1	Adlershof Untersuchungsgebiet 1991 66 ha 1991	1.054,842	0,000	1.054,842
12	Berlin, Stadt Berlin, Kreisfreie Stadt 3442675 1	Stralauer Allee Untersuchungsgebiet 1991 16 ha 1991	474,855	0,000	474,855
13	Berlin, Stadt Berlin, Kreisfreie Stadt 3442675 1	Karl-Marx-Allee Untersuchungsgebiet 1991 49 ha 1991	272,788	0,000	272,788
14	Berlin, Stadt Berlin, Kreisfreie Stadt 3442675 1	Boxhagener Platz Untersuchungsgebiet 1991-1995 29 ha 1991	569,931	0,000	569,931

Bundesprogramm der Städtebauförderung
Programmbereich: Städtebauliche Sanierungs- und Entwicklungsmaßnahmen
Land: Berlin

Lfd. Nr.	Gemeinde-Ortsteil Kreis Einwohnerzahl 1 = Städtischer Bereich 2 = Ländlicher Bereich	Bezeichnung der Maßnahme Art des Gebietes (Förderung im Programmjahr) Gebietsgröße in ha Aufnahme in das Bundesprogramm	Finanzhilfe des Bundes bis einschl. 2009 1000 Euro	Finanzhilfe des Bundes des Bundes Programmjahr 2010 1000 Euro	Finanzhilfe des Bundes insgesamt 1000 Euro	
A b g e r e c h n e t e Sanierungsmaßnahmen						
15	Berlin, Stadt Berlin, Kreisfreie Stadt 3442675 1	Petersburgerstraße Untersuchungsgebiet 1991 30 ha 1991	693,552	0,000	693,552	
16	Berlin, Stadt Berlin, Kreisfreie Stadt 3442675 1	Konrad-Wolf-Straße Untersuchungsgebiet 1991-1995 25 ha 1991	516,302	0,000	516,302	
17	Berlin, Stadt Berlin, Kreisfreie Stadt 3442675 1	Mahlsdorf Untersuchungsgebiet 1991 11 ha 1991	141,282	0,000	141,282	
18	Berlin, Stadt Berlin, Kreisfreie Stadt 3442675 1	Kaulsdorf Untersuchungsgebiet 1991 8 ha 1991	50,525	0,000	50,525	
19	Berlin, Stadt Berlin, Kreisfreie Stadt 3442675 1	Wilhelmsruh Untersuchungsgebiet 1991 72 ha 1991	24,030	0,000	24,030	
20	Berlin, Stadt Berlin, Kreisfreie Stadt 3442675 1	Langhansstraße I Untersuchungsgebiet 1991 62,2 ha 1991	285,805	0,000	285,805	
21	Berlin, Stadt Berlin, Kreisfreie Stadt 3442675 1	Alt-Treptow Untersuchungsgebiet 1991-1995 25,2 ha 1991	1.396,675	0,000	1.396,675	
A b g e r e c h n e t e Sanierungsmaßnahmen						
Summe Sanierung			Anzahl: 21	8.200,283	0,000	8.200,283

Bundesprogramm der Städtebauförderung
Programmbereich: Städtebauliche Sanierungs- und Entwicklungsmaßnahmen
Land: Berlin

			Finanzhilfe des Bundes bis einschl. 2009	Finanzhilfe des Bundes Programmjahr 2010	Finanzhilfe des Bundes insgesamt
			1000 Euro	1000 Euro	1000 Euro
- Zusammenstellung: L a u f e n d e Sanierungsmaßnahmen					
Sanierung Städtischer Bereich	Anzahl:	10	110.969,099	3.548,000	114.517,099
Sanierung Ländlicher Bereich	Anzahl:	0	0,000	0,000	0,000
	Anzahl:	10	110.969,099	3.548,000	114.517,099
- Zusammenstellung: R u h e n d e Sanierungsmaßnahmen					
Sanierung Städtischer Bereich	Anzahl:	2	20.050,116	0,000	20.050,116
Sanierung Ländlicher Bereich	Anzahl:	0	0,000	0,000	0,000
	Anzahl:	2	20.050,116	0,000	20.050,116
- Zusammenstellung: R u h e n d e Entwicklungsmaßnahmen					
Entwicklung Städtischer Bereich	Anzahl:	2	9.182,999	0,000	9.182,999
Entwicklung Ländlicher Bereich	Anzahl:	0	0,000	0,000	0,000
	Anzahl:	2	9.182,999	0,000	9.182,999
- Zusammenstellung: A u s f i n a n z i e r t e Sanierungsmaßnahmen					
Sanierung Städtischer Bereich	Anzahl:	5	66.499,514	0,000	66.499,514
Sanierung Ländlicher Bereich	Anzahl:	0	0,000	0,000	0,000
	Anzahl:	5	66.499,514	0,000	66.499,514
- Zusammenstellung: A u s f i n a n z i e r t e Entwicklungsmaßnahmen					
Entwicklung Städtischer Bereich	Anzahl:	2	3.446,333		3.446,333
Entwicklung Ländlicher Bereich	Anzahl:	0	0,000	0,000	0,000
	Anzahl:	2	3.446,333		3.446,333

Bundesprogramm der Städtebauförderung
Programmbereich: Städtebauliche Sanierungs- und Entwicklungsmaßnahmen
Land: Berlin

		Finanzhilfe des Bundes bis einschl. 2009	Finanzhilfe des Bundes Programmjahr 2010	Finanzhilfe des Bundes insgesamt
		1000 Euro	1000 Euro	1000 Euro
- Zusammenstellung: A b g e r e c h n e t e Sanierungsmaßnahmen				
Sanierung Städtischer Bereich	Anzahl:	21	8.200,283	8.200,283
Sanierung Ländlicher Bereich	Anzahl:	0	0,000	0,000
	Anzahl:	21	8.200,283	8.200,283
Summe: Berlin	Anzahl:	42	218.348,344	3.548,000
			221.896,344	

Brandenburg

Bundesprogramm der Städtebauförderung
Programmbereich: Städtebauliche Sanierungs- und Entwicklungsmaßnahmen
Land: Brandenburg

Lfd. Nr.	Gemeinde-Ortsteil Kreis Einwohnerzahl 1 = Städtischer Bereich 2 = Ländlicher Bereich	Bezeichnung der Maßnahme Art des Gebietes (Förderung im Programmjahr) Gebietsgröße in ha Aufnahme in das Bundesprogramm	Finanzhilfe des Bundes bis einschl. 2009 1000 Euro	Finanzhilfe des Bundes des Bundes Programmjahr 2010 1000 Euro	Finanzhilfe des Bundes insgesamt 1000 Euro
L a u f e n d e Sanierungsmaßnahmen					
1	Bad Liebenwerda, Stadt Elbe-Elster 10038 1	Kernbereich Sanierungsgebiet 1991, 1995 22 ha 1991	3.131,752	100,000	3.231,752
2	Bad Wilsnack, Stadt Prignitz 2671 1	Stadtkern Sanierungsgebiet 1991, 1993, 1995 36,5 ha 1991	1.679,381	27,500	1.706,881
3	Baruth/Mark, Stadt Teltow-Fläming 4213 1	Innenstadt Sanierungsgebiet 1991, 1996 32,6 ha 1991	2.034,631	87,500	2.122,131
4	Bernau bei Berlin, Stadt Barnim 36154 1	Stadtkern Bernau Sanierungsgebiet 1992-1993, 1995 17 ha 1992	5.113,739	137,500	5.251,239
5	Bernau bei Berlin, Stadt Barnim 36154 1	Gründerzeitring Sanierungsgebiet 2002 16 ha 2002	1.565,250	237,500	1.802,750
6	Doberlug-Kirchhain, Stadt Elbe-Elster 9225 1	Kirchhain Markt Sanierungsgebiet 1991-2001, 2003 43,3 ha 1991	1.951,578	175,000	2.126,578
7	Drebkau, Stadt Spree-Neiße 5984 1	Historische Altstadt Sanierungsgebiet 1991-1992, 1994 18 ha 1991	2.340,375	175,000	2.515,375

Bundesprogramm der Städtebauförderung
Programmbereich: Städtebauliche Sanierungs- und Entwicklungsmaßnahmen
Land: Brandenburg

Lfd. Nr.	Gemeinde-Ortsteil Kreis Einwohnerzahl 1 = Städtischer Bereich 2 = Ländlicher Bereich	Bezeichnung der Maßnahme Art des Gebietes (Förderung im Programmjahr) Gebietsgröße in ha Aufnahme in das Bundesprogramm	Finanzhilfe des Bundes bis einschl. 2009 1000 Euro	Finanzhilfe des Bundes des Bundes Programmjahr 2010 1000 Euro	Finanzhilfe des Bundes insgesamt 1000 Euro
L a u f e n d e Sanierungsmaßnahmen					
8	Elsterwerda, Stadt Elbe-Elster 8817 1	Altstadt Sanierungsgebiet 1991 45,8 ha 1991	3.278,899	175,000	3.453,899
9	Falkenberg/Elster, Stadt Elbe-Elster 7254 1	Innenstadt Sanierungsgebiet 1991 42,2 ha 1991	3.444,764	150,000	3.594,764
10	Falkensee, Stadt Havelland 40179 2	Zentrum Sanierungsgebiet 2004, 2006 24,4 ha 2004	929,500	125,000	1.054,500
11	Finstenwalde, Stadt Elbe-Elster 17517 1	Innenstadt Sanierungsgebiet 1992 41,2 ha 1992	5.507,167	175,000	5.682,167
12	Fürstenberg/Havel, Stadt Oberhavel 6356 1	Altstadt Sanierungsgebiet 1991-1993, 1995 18,5 ha 1991	4.025,475	162,500	4.187,975
13	Fürstenwalde/Spree, Stadt Oder-Spree 32576 1	Stadtgebiet Mitte Sanierungsgebiet 1991 33 ha 1991	4.220,822	46,700	4.267,522
14	Fürstenwalde/Spree, Stadt Oder-Spree 32576 1	Erweitertes Domumfeld Sanierungsgebiet 1999 5,5 ha 1999	1.172,663	52,500	1.225,163

Bundesprogramm der Städtebauförderung
Programmbereich: Städtebauliche Sanierungs- und Entwicklungsmaßnahmen
Land: Brandenburg

Lfd. Nr.	Gemeinde-Ortsteil Kreis Einwohnerzahl 1 = Städtischer Bereich 2 = Ländlicher Bereich	Bezeichnung der Maßnahme Art des Gebietes (Förderung im Programmjahr) Gebietsgröße in ha Aufnahme in das Bundesprogramm	Finanzhilfe des Bundes bis einschl. 2009 1000 Euro	Finanzhilfe des Bundes Programmjahr 2010 1000 Euro	Finanzhilfe des Bundes insgesamt 1000 Euro
L a u f e n d e Sanierungsmaßnahmen					
15	Gartz (Oder), Stadt Uckermark 2470 1	Stadtkern Sanierungsgebiet 1991-1999, 2006 35 ha 1991	1.505,350	100,000	1.605,350
16	Golßen, Stadt Dahme-Spreewald 2627 2	Altstadt Sanierungsgebiet 1998 19,7 ha 1998	1.073,421	53,300	1.126,721
17	Hennigsdorf, Stadt Oberhavel 25900 1	Ortskern Sanierungsgebiet 1992, 1994 180 ha 1992	6.100,416	100,000	6.200,416
18	Jüterbog, Stadt Teltow-Fläming 12740 2	OT Kloster Zinna Kloster und Webersiedlung Sanierungsgebiet 1992, 1994 56,4 ha 1992	1.390,011	100,000	1.490,011
19	Ketzin, Stadt Havelland 6403 1	Altstadt Sanierungsgebiet 1993 32,6 ha 1993	2.430,766	100,000	2.530,766
20	Kloster Lehnin Potsdam-Mittelmark 11129 2	Ortsmitte Sanierungsgebiet 1998 10,3 ha 1998	1.187,764	118,500	1.306,264
21	Lauchhammer, Stadt Oberspreewald-Lausitz 17276 1	Innenstadt Lauchhammer-Mitte Sanierungsgebiet 1995 32,6 ha 1995	3.996,953	112,500	4.109,453

Bundesprogramm der Städtebauförderung
Programmbereich: Städtebauliche Sanierungs- und Entwicklungsmaßnahmen
Land: Brandenburg

Lfd. Nr.	Gemeinde-Ortsteil Kreis Einwohnerzahl 1 = Städtischer Bereich 2 = Ländlicher Bereich	Bezeichnung der Maßnahme Art des Gebietes (Förderung im Programmjahr) Gebietsgröße in ha Aufnahme in das Bundesprogramm	Finanzhilfe des Bundes bis einschl. 2009 1000 Euro	Finanzhilfe des Bundes des Bundes Programmjahr 2010 1000 Euro	Finanzhilfe des Bundes insgesamt 1000 Euro
L a u f e n d e Sanierungsmaßnahmen					
22	Lübben (Spreewald), Stadt Dahme-Spreewald 14179 1	Lübben Altstadt Sanierungsgebiet 1991 20,5 ha 1991	6.598,174	250,000	6.848,174
23	Mittenwalde Uckermark 399 1	Stadtkern Sanierungsgebiet 1991, 1993 28 ha 1991	3.355,088	100,000	3.455,088
24	Müncheberg, Stadt Märkisch-Oderland 7177 1	Stadtzentrum Sanierungsgebiet 1992-1998, 2000-02, 2004 22,6 ha 1992	2.240,931	100,000	2.340,931
25	Oderberg, Stadt Barnim 2229 1	Stadtkern Sanierungsgebiet 1992-2003, 2006 17,6 ha 1992	1.514,506	115,000	1.629,506
26	Oranienburg, Stadt Oberhavel 41590 1	Oranienburg Innenstadt Sanierungsgebiet 1991, 1993 42,3 ha 1991	7.935,889	257,000	8.192,889
27	Ortrand, Stadt Oberspreewald-Lausitz 2295 1	Innenstadt Ortrand Sanierungsgebiet 1992, 1994 18,2 ha 1992	2.515,653	125,000	2.640,653
28	Rüdersdorf bei Berlin Märkisch-Oderland 15344 2	Ortszentrum Sanierungsgebiet 1992 22,1 ha 1992	2.179,427	100,000	2.279,427

Bundesprogramm der Städtebauförderung
Programmbereich: Städtebauliche Sanierungs- und Entwicklungsmaßnahmen
Land: Brandenburg

Lfd. Nr.	Gemeinde-Ortsteil Kreis Einwohnerzahl 1 = Städtischer Bereich 2 = Ländlicher Bereich	Bezeichnung der Maßnahme Art des Gebietes (Förderung im Programmjahr) Gebietsgröße in ha Aufnahme in das Bundesprogramm	Finanzhilfe des Bundes bis einschl. 2009 1000 Euro	Finanzhilfe des Bundes Programmjahr 2010 1000 Euro	Finanzhilfe des Bundes insgesamt 1000 Euro
L a u f e n d e Sanierungsmaßnahmen					
29	Ruhland, Stadt Oberspreewald-Lausitz 3935 1	Stadtkern Sanierungsgebiet 1991 11 ha 1991	2.521,337	100,000	2.621,337
30	Schipkau Oberspreewald-Lausitz 7442 1	Glaswerkersiedlung Annahütte Sanierungsgebiet 1992-1994, 1998-2003, 2006, 2009 3,3 ha 1992	1.533,857	100,000	1.633,857
31	Storkow (Mark), Stadt Oder-Spree 9111 1	Innenstadt Sanierungsgebiet 1991, 1993 27,7 ha 1991	4.559,466	112,500	4.671,966
32	Strausberg, Stadt Märkisch-Oderland 26221 1	Stadtkern Sanierungsgebiet 1991-1996, 1998-2001, 2003 23,9 ha 1991	4.641,138	150,000	4.791,138
33	Velten, Stadt Oberhavel 11789 1	Innenstadt Sanierungsgebiet 1991 45 ha 1991	2.883,255	90,000	2.973,255
34	Welzow, Stadt Spree-Neiße 3973 1	Innenstadt Sanierungsgebiet 1991-1992, 1994-2004, 2006 42 ha 1991	2.310,997	112,500	2.423,497
35	Werneuchen, Stadt Barnim 7943 2	Stadtkern Werneuchen Sanierungsgebiet 1996 9 ha 1996	1.555,679	35,000	1.590,679

Bundesprogramm der Städtebauförderung
Programmbereich: Städtebauliche Sanierungs- und Entwicklungsmaßnahmen
Land: Brandenburg

Lfd. Nr.	Gemeinde-Ortsteil Kreis Einwohnerzahl 1 = Städtischer Bereich 2 = Ländlicher Bereich	Bezeichnung der Maßnahme Art des Gebietes (Förderung im Programmjahr) Gebietsgröße in ha Aufnahme in das Bundesprogramm	Finanzhilfe des Bundes bis einschl. 2009 1000 Euro	Finanzhilfe des Bundes des Bundes Programmjahr 2010 1000 Euro	Finanzhilfe des Bundes insgesamt 1000 Euro
----------	--	---	---	---	--

L a u f e n d e Sanierungsmaßnahmen

36	Wildau Dahme-Spreewald 9906 1	Schwartzkopffsiedlung Sanierungsgebiet 2002 36,8 ha 2003	2.227,939	237,500	2.465,439
37	Woltersdorf Oder-Spree 7791 2	Ortskern/An der Schleuse Sanierungsgebiet 1991-1993, 1995 19,3 ha 1991	3.161,927	125,000	3.286,927
38	Wriezen, Stadt Märkisch-Oderland 7703 1	Innenstadt/Altkietz Sanierungsgebiet 1992 22,5 ha 1992	3.054,079	100,000	3.154,079
39	Zossen, Stadt Teltow-Fläming 17590 1	Innenstadt Sanierungsgebiet 1991, 1993 25 ha 1991	4.210,783	137,500	4.348,283

L a u f e n d e Sanierungsmaßnahmen

Summe Sanierung	Anzahl: 39	117.080,802	4.858,000	121.938,802
------------------------	-------------------	--------------------	------------------	--------------------

Bundesprogramm der Städtebauförderung
Programmbereich: Städtebauliche Sanierungs- und Entwicklungsmaßnahmen
Land: Brandenburg

Lfd. Nr.	Gemeinde-Ortsteil Kreis Einwohnerzahl 1 = Städtischer Bereich 2 = Ländlicher Bereich	Bezeichnung der Maßnahme Art des Gebietes (Förderung im Programmjahr) Gebietsgröße in ha Aufnahme in das Bundesprogramm	Finanzhilfe des Bundes bis einschl. 2009 1000 Euro	Finanzhilfe des Bundes des Programmjahr 2010 1000 Euro	Finanzhilfe des Bundes insgesamt 1000 Euro
R u h e n d e Sanierungsmaßnahmen					
1	Althüttendorf Barnim 756 1	Dorfkirche Untersuchungsgebiet 1991 40 ha 1991	30,326	0,000	30,326
2	Altlandsberg, Stadt Märkisch-Oderland 8757 2	Scheunenviertel Untersuchungsgebiet 2002-2003 14,7 ha 2002	142,259	0,000	142,259
3	Altlandsberg, Stadt Märkisch-Oderland 8757 2	Historischer Stadtkern Sanierungsgebiet 1992 96 ha 1992	267,661	0,000	267,661
4	Angermünde, Stadt Uckermark 14492 1	Stadtkern Sanierungsgebiet 1994 40 ha 1994	75,620	0,000	75,620
5	Bad Freienwalde (Oder), Stadt Märkisch-Oderland 12964 1	Altstadtkern Sanierungsgebiet 1994 0 ha 1994	39,727	0,000	39,727
6	Bad Freienwalde (Oder), Stadt Märkisch-Oderland 12964 1	Ortskern Altranft Sanierungsgebiet 1991, 1995-2004 14,7 ha 1991	719,889	0,000	719,889
7	Beelitz, Stadt Potsdam-Mittelmark 11980 1	Heilstätten Untersuchungsgebiet 1991 200 ha 1991	16,443	0,000	16,443

Bundesprogramm der Städtebauförderung
Programmbereich: Städtebauliche Sanierungs- und Entwicklungsmaßnahmen
Land: Brandenburg

Lfd. Nr.	Gemeinde-Ortsteil Kreis Einwohnerzahl 1 = Städtischer Bereich 2 = Ländlicher Bereich	Bezeichnung der Maßnahme Art des Gebietes (Förderung im Programmjahr) Gebietsgröße in ha Aufnahme in das Bundesprogramm	Finanzhilfe des Bundes bis einschl. 2009 1000 Euro	Finanzhilfe des Bundes Programmjahr 2010 1000 Euro	Finanzhilfe des Bundes insgesamt 1000 Euro
R u h e n d e Sanierungsmaßnahmen					
8	Beelitz, Stadt Potsdam-Mittelmark 11980 1	Historische Altstadt Sanierungsgebiet 1991-1998 20 ha 1991	2.052,552	0,000	2.052,552
9	Beeskow, Stadt Oder-Spree 8206 1	Beeskower Altstadt Sanierungsgebiet 1994, 2000 48 ha 1994	495,469	0,000	495,469
10	Belzig, Stadt Potsdam-Mittelmark 11225 1	Historische Altstadt Sanierungsgebiet 1991-1992, 1994 34,2 ha 1991	433,882	0,000	433,882
11	Belzig, Stadt Potsdam-Mittelmark 11225 2	Ortsmitte Ragösen Untersuchungsgebiet 1991-1992 20 ha 1991	203,430	0,000	203,430
12	Biesenthal, Stadt Barnim 5563 1	Altstadt Biesenthal Sanierungsgebiet 1991-1993, 1996-2008 23,6 ha 1991	2.970,182	0,000	2.970,182
13	Brandenburg an der Havel, Stadt Brandenburg an der Havel, Kreisfreie St 72264 1	Innenstadt Modellvorhaben Sanierungsgebiet M: 1990-1994 90 ha 1990	17.249,486	0,000	17.249,486
14	Brandenburg an der Havel, Stadt Brandenburg an der Havel, Kreisfreie St 72264 1	Bahnhofsvorstadt Untersuchungsgebiet 1992 60 ha 1992	35,790	0,000	35,790

Bundesprogramm der Städtebauförderung
Programmbereich: Städtebauliche Sanierungs- und Entwicklungsmaßnahmen
Land: Brandenburg

Lfd. Nr.	Gemeinde-Ortsteil Kreis Einwohnerzahl 1 = Städtischer Bereich 2 = Ländlicher Bereich	Bezeichnung der Maßnahme Art des Gebietes (Förderung im Programmjahr) Gebietsgröße in ha Aufnahme in das Bundesprogramm	Finanzhilfe des Bundes bis einschl. 2009 1000 Euro	Finanzhilfe des Bundes des Bundes Programmjahr 2010 1000 Euro	Finanzhilfe des Bundes insgesamt 1000 Euro
R u h e n d e Sanierungsmaßnahmen					
15	Brück, Stadt Potsdam-Mittelmark 3613 1	Altstadt Sanierungsgebiet 1991-2001, 2003-2006 55 ha 1991	1.688,340	0,000	1.688,340
16	Buckow (Märkische Schweiz), Stadt Märkisch-Oderland 1633 1	Stadtzentrum Sanierungsgebiet 1992, 1994-2007 14 ha 1992	1.490,441	0,000	1.490,441
17	Calau, Stadt Oberspreewald-Lausitz 8666 1	Stadtkern Sanierungsgebiet 1991-2001, 2004-2007 38 ha 1991	2.573,496	0,000	2.573,496
18	Cottbus, Stadt Cottbus, Kreisfreie Stadt 101671 1	Innenstadt Modellvorhaben Sanierungsgebiet M: 1991-1994 1995-2009 125 ha 1991	35.597,259	0,000	35.597,259
19	Dahme/Mark, Stadt Teltow-Fläming 5412 1	Altstadt Sanierungsgebiet 1994 54 ha 1994	43,102	0,000	43,102
20	Doberlug-Kirchhain, Stadt Elbe-Elster 9225 1	Doberlug Hauptstraße Sanierungsgebiet 1991-2001, 2003-2006 27 ha 1991	2.134,092	0,000	2.134,092
21	Döbern, Stadt Spree-Neiße 3642 2	Stadtkern Döbern Sanierungsgebiet 1998-2004, 2006-2008 28 ha 1998	1.222,850	0,000	1.222,850

Bundesprogramm der Städtebauförderung
Programmbereich: Städtebauliche Sanierungs- und Entwicklungsmaßnahmen
Land: Brandenburg

Lfd. Nr.	Gemeinde-Ortsteil Kreis Einwohnerzahl 1 = Städtischer Bereich 2 = Ländlicher Bereich	Bezeichnung der Maßnahme Art des Gebietes (Förderung im Programmjahr) Gebietsgröße in ha Aufnahme in das Bundesprogramm	Finanzhilfe des Bundes bis einschl. 2009 1000 Euro	Finanzhilfe des Bundes Programmjahr 2010 1000 Euro	Finanzhilfe des Bundes insgesamt 1000 Euro
R u h e n d e Sanierungsmaßnahmen					
22	Dreetz Ostprignitz-Ruppin 1230 1	Waldsiedlung Untersuchungsgebiet 1991 16 ha 1991	14,418	0,000	14,418
23	Eberswalde, Stadt Barnim 41175 1	Stadtzentrum Eberswalde Sanierungsgebiet 1991-2009 49,9 ha 1991	10.322,723	0,000	10.322,723
24	Eberswalde, Stadt Barnim 41175 1	Westend Untersuchungsgeb. III 1991 47 ha 1991	57,077	0,000	57,077
25	Eberswalde, Stadt Barnim 41175 1	Zentrum Finow Untersuchungsgeb. V 1991 85 ha 1991	39,268	0,000	39,268
26	Eberswalde, Stadt Barnim 41175 1	Kantstraße Untersuchungsgeb. II 1991 21,5 ha 1991	26,152	0,000	26,152
27	Eberswalde, Stadt Barnim 41175 1	Gründerzeitviertel Untersuchungsgeb. IV 1991 31 ha 1991	51,129	0,000	51,129
28	Eisenhüttenstadt, Stadt Oder-Spree 31689 1	Bahnhofsvorstadt Untersuchungsgebiet 1991 16 ha 1991	212,595	0,000	212,595

Bundesprogramm der Städtebauförderung
Programmbereich: Städtebauliche Sanierungs- und Entwicklungsmaßnahmen
Land: Brandenburg

Lfd. Nr.	Gemeinde-Ortsteil Kreis Einwohnerzahl 1 = Städtischer Bereich 2 = Ländlicher Bereich	Bezeichnung der Maßnahme Art des Gebietes (Förderung im Programmjahr) Gebietsgröße in ha Aufnahme in das Bundesprogramm	Finanzhilfe des Bundes bis einschl. 2009 1000 Euro	Finanzhilfe des Bundes des Programmjahr 2010 1000 Euro	Finanzhilfe des Bundes insgesamt 1000 Euro
R u h e n d e Sanierungsmaßnahmen					
29	Eisenhüttenstadt, Stadt Oder-Spree 31689 1	Stadthafen Untersuchungsgebiet 1991 3 ha 1991	25,565	0,000	25,565
30	Eisenhüttenstadt, Stadt Oder-Spree 31689 1	Fürstenberg Sanierungsgebiet 1991-2002, 2004-2009 21 ha 1991	4.080,278	0,000	4.080,278
31	Falkenberg Märkisch-Oderland 2351 1	Ortskern Sanierungsgebiet 1993-1996, 1998-2004 30,75 ha 1993	1.558,120	0,000	1.558,120
32	Fehrbellin Ostprignitz-Ruppin 8917 1	Wustrau-Altfrisesack Wustrau Sanierungsgebiet 1991-1993, 1995-2003, 2005-06 22 ha 1991	1.410,467	0,000	1.410,467
33	Fehrbellin Ostprignitz-Ruppin 8917 1	Wustrau-Altfrisesack Altfrisesack Untersuchungsgebiet 1991 10 ha 1991	17,895	0,000	17,895
34	Fehrbellin Ostprignitz-Ruppin 8917 1	Ortskern Sanierungsgebiet 1991-2003, 2006-2007 25 ha 1991	2.200,049	0,000	2.200,049
35	Forst (Lausitz), Stadt Spree-Neiße 20971 1	Nordstadt Sanierungsgebiet 1991-2007 19 ha 1991	4.641,158	0,000	4.641,158

Bundesprogramm der Städtebauförderung
Programmbereich: Städtebauliche Sanierungs- und Entwicklungsmaßnahmen
Land: Brandenburg

Lfd. Nr.	Gemeinde-Ortsteil Kreis Einwohnerzahl 1 = Städtischer Bereich 2 = Ländlicher Bereich	Bezeichnung der Maßnahme Art des Gebietes (Förderung im Programmjahr) Gebietsgröße in ha Aufnahme in das Bundesprogramm	Finanzhilfe des Bundes bis einschl. 2009 1000 Euro	Finanzhilfe des Bundes Programmjahr 2010 1000 Euro	Finanzhilfe des Bundes insgesamt 1000 Euro
R u h e n d e Sanierungsmaßnahmen					
36	Forst (Lausitz), Stadt Spree-Neiße 20971 1	Westliche Innenstadt Sanierungsgebiet 1999-2009 14,1 ha 1999	1.723,013	0,000	1.723,013
37	Frankfurt (Oder), Stadt Frankfurt (Oder), Kreisfreie Stadt 60625 1	Altberesinchen Sanierungsgebiet 1991-2003 24,06 ha 1991	7.085,606	0,000	7.085,606
38	Frankfurt (Oder), Stadt Frankfurt (Oder), Kreisfreie Stadt 60625 1	Kasernenkomplex Untersuchungsgebiet 1992 33 ha 1992	16,745	0,000	16,745
39	Frankfurt (Oder), Stadt Frankfurt (Oder), Kreisfreie Stadt 60625 1	Ferdinandstraße Untersuchungsgebiet 2001 7,1 ha 2001	8,487	0,000	8,487
40	Frankfurt (Oder), Stadt Frankfurt (Oder), Kreisfreie Stadt 60625 1	Südl. Fischer-/W.-Korsing-Str. Sanierungsgebiet 1991-1998, 2001 5,62 ha 1991	2.305,433	0,000	2.305,433
41	Frankfurt (Oder), Stadt Frankfurt (Oder), Kreisfreie Stadt 60625 1	Gubener Straße/Lindenstraße Sanierungsgebiet 1991-2001 4,6 ha 1991	4.740,160	0,000	4.740,160
42	Frankfurt (Oder), Stadt Frankfurt (Oder), Kreisfreie Stadt 60625 1	Ehemalige Altstadt Sanierungsgebiet 1996-2009 66,8 ha 1996	6.965,635	0,000	6.965,635

Bundesprogramm der Städtebauförderung
Programmbereich: Städtebauliche Sanierungs- und Entwicklungsmaßnahmen
Land: Brandenburg

Lfd. Nr.	Gemeinde-Ortsteil Kreis Einwohnerzahl 1 = Städtischer Bereich 2 = Ländlicher Bereich	Bezeichnung der Maßnahme Art des Gebietes (Förderung im Programmjahr) Gebietsgröße in ha Aufnahme in das Bundesprogramm	Finanzhilfe des Bundes bis einschl. 2009 1000 Euro	Finanzhilfe des Bundes des Bundes Programmjahr 2010 1000 Euro	Finanzhilfe des Bundes insgesamt 1000 Euro
R u h e n d e Sanierungsmaßnahmen					
43	Friesack, Stadt Havelland 2639 1	Altstadt Friesack Sanierungsgebiet 1991-1994, 1996-2001, 2003-2009 19,6 ha 1991	2.892,975	0,000	2.892,975
44	Fürstenwalde/Spree, Stadt Oder-Spree 32576 1	Arbeitersiedlung Untersuchungsgebiet 1992 15 ha 1992	27,267	0,000	27,267
45	Gartz (Oder), Stadt Uckermark 2470 1	Scheunenviertel Untersuchungsgebiet 1991-1993 21 ha 1991	313,670	0,000	313,670
46	Görzke Potsdam-Mittelmark 1363 2	Altort Görzke Sanierungsgebiet 1991, 94-98, 2001-03, 2005-07 30 ha 1991	1.134,989	0,000	1.134,989
47	Gransee, Stadt Oberhavel 6051 1	Altstadt Sanierungsgebiet 1991-1992, 1994 22 ha 1991	772,498	0,000	772,498
48	Gröden Elbe-Elster 1560 2	Straßendorf Untersuchungsgebiet 1991 15 ha 1991	17,895	0,000	17,895
49	Großräschen, Stadt Oberspreewald-Lausitz 10428 1	Innenstadt Großräschen Sanierungsgebiet 1991, 1995-2002, 2004-2009 15 ha 1991	2.032,319	0,000	2.032,319

Bundesprogramm der Städtebauförderung
Programmbereich: Städtebauliche Sanierungs- und Entwicklungsmaßnahmen
Land: Brandenburg

Lfd. Nr.	Gemeinde-Ortsteil Kreis Einwohnerzahl 1 = Städtischer Bereich 2 = Ländlicher Bereich	Bezeichnung der Maßnahme Art des Gebietes (Förderung im Programmjahr) Gebietsgröße in ha Aufnahme in das Bundesprogramm	Finanzhilfe des Bundes bis einschl. 2009 1000 Euro	Finanzhilfe des Bundes des Bundes Programmjahr 2010 1000 Euro	Finanzhilfe des Bundes insgesamt 1000 Euro
R u h e n d e Sanierungsmaßnahmen					
50	Guben, Stadt Spree-Neiße 19661 1	Reichenbacher Berg WK IV Sanierungsgebiet 2002 48,5 ha 2002	136,800	0,000	136,800
51	Guben, Stadt Spree-Neiße 19661 1	Stadtzentrum Sanierungsgebiet 1992-2009 41,1 ha 1992	6.068,705	0,000	6.068,705
52	Havelsee, Stadt Potsdam-Mittelmark 3493 1	OT Pritzerbe Altstadt Sanierungsgebiet 1991, 1993-2007 24 ha 1991	1.789,690	0,000	1.789,690
53	Heiligengrabe Ostprignitz-Ruppin 4756 2	Dorfkern Blumenthal Sanierungsgebiet 1991-2000, 2004-07 40 ha 1991	1.077,943	0,000	1.077,943
54	Heiligengrabe Ostprignitz-Ruppin 4756 1	Klostersiedlung/Ortskern Untersuchungsgebiet 1992-1993 10 ha 1992	31,189	0,000	31,189
55	Herzberg (Elster), Stadt Elbe-Elster 10130 1	Altstadt Sanierungsgebiet 1994 60 ha 1994	84,517	0,000	84,517
56	Hohen Neuendorf, Stadt Oberhavel 24139 1	Ortskern Hohen Neuendorf Sanierungsgebiet 1991, 93, 95, 1997-2003, 2006 33,7 ha 1991	1.446,254	0,000	1.446,254

Bundesprogramm der Städtebauförderung
Programmbereich: Städtebauliche Sanierungs- und Entwicklungsmaßnahmen
Land: Brandenburg

Lfd. Nr.	Gemeinde-Ortsteil Kreis Einwohnerzahl 1 = Städtischer Bereich 2 = Ländlicher Bereich	Bezeichnung der Maßnahme Art des Gebietes (Förderung im Programmjahr) Gebietsgröße in ha Aufnahme in das Bundesprogramm	Finanzhilfe des Bundes bis einschl. 2009 1000 Euro	Finanzhilfe des Bundes des Programmjahr 2010 1000 Euro	Finanzhilfe des Bundes insgesamt 1000 Euro
R u h e n d e Sanierungsmaßnahmen					
57	Jüterbog, Stadt Teltow-Fläming 12740 1	Altstadt Sanierungsgebiet 1994 35 ha 1994	44,636	0,000	44,636
58	Karstädt Prignitz 6512 2	Mitte/Kirchanger Untersuchungsgebiet 1991, 1993-2001, 2003-04, 2008 33 ha 1991	782,661	0,000	782,661
59	Ketzin, Stadt Havelland 6403 2	Dorfkern Tremmen Untersuchungsgebiet 1992 48 ha 1992	149,317	0,000	149,317
60	Kleinmachnow Potsdam-Mittelmark 19589 2	August-Bebel-Siedlung Sanierungsgebiet 1991-1997 4,88 ha 1991	1.903,925	0,000	1.903,925
61	Königs Wusterhausen, Stadt Dahme-Spreewald 33762 1	Bahnhofstraße/Berliner Straße Sanierungsgebiet 1991-2008 22,8 ha 1991	3.199,189	0,000	3.199,189
62	Kremmen, Stadt Oberhavel 7124 2	Ortsgebiet Beetz Untersuchungsgebiet 1991 225 ha 1991	14,315	0,000	14,315
63	Kremmen, Stadt Oberhavel 7124 1	Historischer Stadtkern Sanierungsgebiet 1991-1992, 1994-1998 20,3 ha 1991	1.432,254	0,000	1.432,254

Bundesprogramm der Städtebauförderung
Programmbereich: Städtebauliche Sanierungs- und Entwicklungsmaßnahmen
Land: Brandenburg

Lfd. Nr.	Gemeinde-Ortsteil Kreis Einwohnerzahl 1 = Städtischer Bereich 2 = Ländlicher Bereich	Bezeichnung der Maßnahme Art des Gebietes (Förderung im Programmjahr) Gebietsgröße in ha Aufnahme in das Bundesprogramm	Finanzhilfe des Bundes bis einschl. 2009 1000 Euro	Finanzhilfe des Bundes des Bundes Programmjahr 2010 1000 Euro	Finanzhilfe des Bundes insgesamt 1000 Euro
R u h e n d e Sanierungsmaßnahmen					
64	Kyritz, Stadt Ostprignitz-Ruppin 9681 1	Altstadt Sanierungsgebiet 1991-1995 78,5 ha 1991	1.192,088	0,000	1.192,088
65	Lanz Prignitz 840 2	Ortskern Untersuchungsgebiet 1993 15 ha 1993	92,993	0,000	92,993
66	Lauchhammer, Stadt Oberspreewald-Lausitz 17276 1	Neustadt I, II, III Sanierungsgebiet 2002-2004 85 ha 2003	367,500	0,000	367,500
67	Lebus, Stadt Märkisch-Oderland 3243 2	Altstadt Sanierungsgebiet 1998-2008 25 ha 1998	1.203,204	0,000	1.203,204
68	Lenzen (Elbe), Stadt Prignitz 2381 2	Alter Stadtkern Sanierungsgebiet 1991-2000 17 ha 1991	2.438,288	0,000	2.438,288
69	Letschin Märkisch-Oderland 4399 2	Ortsmitte Sanierungsgebiet 1995-2008 34 ha 1995	1.681,177	0,000	1.681,177
70	Liebenwalde, Stadt Oberhavel 4390 1	Stadtkern Sanierungsgebiet 1993-2008 21,7 ha 1993	2.246,511	0,000	2.246,511

Bundesprogramm der Städtebauförderung
Programmbereich: Städtebauliche Sanierungs- und Entwicklungsmaßnahmen
Land: Brandenburg

Lfd. Nr.	Gemeinde-Ortsteil Kreis Einwohnerzahl 1 = Städtischer Bereich 2 = Ländlicher Bereich	Bezeichnung der Maßnahme Art des Gebietes (Förderung im Programmjahr) Gebietsgröße in ha Aufnahme in das Bundesprogramm	Finanzhilfe des Bundes bis einschl. 2009 1000 Euro	Finanzhilfe des Bundes des Bundes Programmjahr 2010 1000 Euro	Finanzhilfe des Bundes insgesamt 1000 Euro
R u h e n d e Sanierungsmaßnahmen					
71	Lieberose, Stadt Dahme-Spreewald 1503 1	Lieberose - Ortskern Sanierungsgebiet 1992-2003, 2006-2008 19 ha 1992	1.235,404	0,000	1.235,404
72	Liepe Barnim 757 2	Dorfkern Untersuchungsgebiet 1991 10 ha 1991	20,452	0,000	20,452
73	Lindow (Mark), Stadt Ostprignitz-Ruppin 3102 1	Zentrum Sanierungsgebiet 1991-2004, 2006-07 18,8 ha 1991	2.582,631	0,000	2.582,631
74	Lübbenau/Spreewald, Stadt Oberspreewald-Lausitz 16936 1	Altstadt Sanierungsgebiet 1991-2002, 2004-2009 45 ha 1991	3.465,608	0,000	3.465,608
75	Luckau, Stadt Dahme-Spreewald 10231 1	Historischer Stadtkern Untersuchungsgebiet 1994 75 ha 1994	66,724	0,000	66,724
76	Luckenwalde, Stadt Teltow-Fläming 20637 1	Petrikirchplatz Sanierungsgebiet 1991-2004, 2006-2009 21 ha 1991	2.705,252	0,000	2.705,252
77	Luckenwalde, Stadt Teltow-Fläming 20637 1	Innenstadt Sanierungsgebiet 1991-2009 28 ha 1991	3.084,115	0,000	3.084,115

Bundesprogramm der Städtebauförderung
Programmbereich: Städtebauliche Sanierungs- und Entwicklungsmaßnahmen
Land: Brandenburg

Lfd. Nr.	Gemeinde-Ortsteil Kreis Einwohnerzahl 1 = Städtischer Bereich 2 = Ländlicher Bereich	Bezeichnung der Maßnahme Art des Gebietes (Förderung im Programmjahr) Gebietsgröße in ha Aufnahme in das Bundesprogramm	Finanzhilfe des Bundes bis einschl. 2009 1000 Euro	Finanzhilfe des Bundes des Bundes Programmjahr 2010 1000 Euro	Finanzhilfe des Bundes insgesamt 1000 Euro
----------	--	---	---	---	--

R u h e n d e Sanierungsmaßnahmen

78	Luckenwalde, Stadt Teltow-Fläming 20637 1	Zentrum Sanierungsgebiet 2005-2009 31,3 ha 2005	995,000	0,000	995,000
79	Ludwigsfelde, Stadt Teltow-Fläming 23992 1	Werksiedlung Sanierungsgebiet 1991-2001 17,4 ha 1991	2.029,169	0,000	2.029,169
80	Lunow-Stolzenhagen Barnim 1203 1	Ortsgebiet Lunow Untersuchungsgebiet 1991 3 ha 1991	12,782	0,000	12,782
81	Lychen, Stadt Uckermark 3571 1	Altstadtkern Sanierungsgebiet 1991-1995, 1997-2007 27,8 ha 1991	2.225,415	0,000	2.225,415
82	Märkisch Buchholz, Stadt Dahme-Spreewald 793 1	Ortskern Untersuchungsgebiet 1991-1992 15 ha 1991	256,863	0,000	256,863
83	Meyenburg, Stadt Prignitz 2344 1	Stadtkern Sanierungsgebiet 1991, 1993-2007 16 ha 1991	2.398,042	0,000	2.398,042
84	Michendorf Potsdam-Mittelmark 11699 1	Ortskern Michendorf Sanierungsgebiet 1991, 1996-2002, 2005-2008 20,3 ha 1991	1.309,902	0,000	1.309,902

Bundesprogramm der Städtebauförderung
Programmbereich: Städtebauliche Sanierungs- und Entwicklungsmaßnahmen
Land: Brandenburg

Lfd. Nr.	Gemeinde-Ortsteil Kreis Einwohnerzahl	Bezeichnung der Maßnahme Art des Gebietes (Förderung im Programmjahr) Gebietsgröße in ha Aufnahme in das Bundesprogramm	Finanzhilfe des Bundes bis einschl. 2009	Finanzhilfe des Bundes des Bundes Programmjahr 2010	Finanzhilfe des Bundes insgesamt
	1 = Städtischer Bereich 2 = Ländlicher Bereich		1000 Euro	1000 Euro	1000 Euro

R u h e n d e Sanierungsmaßnahmen

85	Michendorf Potsdam-Mittelmark 11699 2	Alt- und Neulangerwisch Modellvorhaben Sanierungsgebiet M: 1991-1994 1995-2002, 2004, 2006-07 40 ha 1990	3.774,996	0,000	3.774,996
86	Mühlberg/Elbe, Stadt Elbe-Elster 4334 2	Innenstadt Sanierungsgebiet 1994-1998 50 ha 1994	1.141,284	0,000	1.141,284
87	Mühlenberge Havelland 759 2	Dorfkern Wagenitz Untersuchungsgebiet 1991 19 ha 1991	69,024	0,000	69,024
88	Müllrose, Stadt Oder-Spree 4477 1	Müllrose - Ortskern Sanierungsgebiet 1991, 1993-2007 24,4 ha 1991	3.171,803	0,000	3.171,803
89	Nauen, Stadt Havelland 16523 1	Altstadt Nauen Sanierungsgebiet 1991-2000 52 ha 1991	4.186,713	0,000	4.186,713
90	Nennhausen Havelland 1941 2	Ortszentrum Untersuchungsgebiet 1991 1,5 ha 1991	14,228	0,000	14,228
91	Neuhardenberg Märkisch-Oderland 2698 2	Historische Ortslage Sanierungsgebiet 1992, 1995-2001 86 ha 1992	1.291,069	0,000	1.291,069

Bundesprogramm der Städtebauförderung
Programmbereich: Städtebauliche Sanierungs- und Entwicklungsmaßnahmen
Land: Brandenburg

Lfd. Nr.	Gemeinde-Ortsteil Kreis Einwohnerzahl 1 = Städtischer Bereich 2 = Ländlicher Bereich	Bezeichnung der Maßnahme Art des Gebietes (Förderung im Programmjahr) Gebietsgröße in ha Aufnahme in das Bundesprogramm	Finanzhilfe des Bundes bis einschl. 2009 1000 Euro	Finanzhilfe des Bundes Programmjahr 2010 1000 Euro	Finanzhilfe des Bundes insgesamt 1000 Euro
R u h e n d e Sanierungsmaßnahmen					
92	Neuruppin, Stadt Ostprignitz-Ruppin 31574 1	Zentrum Alt Ruppin Sanierungsgebiet 1991-2008 23 ha 1991	2.720,917	0,000	2.720,917
93	Neuruppin, Stadt Ostprignitz-Ruppin 31574 1	Altstadt Sanierungsgebiet 1994 160 ha 1994	237,591	0,000	237,591
94	Neustadt (Dosse), Stadt Ostprignitz-Ruppin 3622 1	Altstadt/Spiegelberg Sanierungsgebiet 1991-2001, 2003, 2005-07 57 ha 1991	3.008,521	0,000	3.008,521
95	Neuzelle Oder-Spree 4497 2	Ortskern Möbiskrüge Untersuchungsgebiet 1991 25 ha 1991	51,129	0,000	51,129
96	Neuzelle Oder-Spree 4497 1	Zentrum Untersuchungsgebiet 1991, 1997 26 ha 1991	102,092	0,000	102,092
97	Niederfinow Barnim 612 1	Ortskern Untersuchungsgebiet 1991-1993 132 ha 1991	333,107	0,000	333,107
98	Niemegk, Stadt Potsdam-Mittelmark 2100 1	Stadtkern Sanierungsgebiet 1991-2005 20 ha 1991	2.214,773	0,000	2.214,773

Bundesprogramm der Städtebauförderung
Programmbereich: Städtebauliche Sanierungs- und Entwicklungsmaßnahmen
Land: Brandenburg

Lfd. Nr.	Gemeinde-Ortsteil Kreis Einwohnerzahl 1 = Städtischer Bereich 2 = Ländlicher Bereich	Bezeichnung der Maßnahme Art des Gebietes (Förderung im Programmjahr) Gebietsgröße in ha Aufnahme in das Bundesprogramm	Finanzhilfe des Bundes bis einschl. 2009 1000 Euro	Finanzhilfe des Bundes des Programmjahr 2010 1000 Euro	Finanzhilfe des Bundes insgesamt 1000 Euro
R u h e n d e Sanierungsmaßnahmen					
99	Oranienburg, Stadt Oberhavel 41590 1	Ortsmitte Lehnitz Sanierungsgebiet 1991-1993, 1995-2002 19,6 ha 1991	1.135,157	0,000	1.135,157
100	Peitz, Stadt Spree-Neiße 4684 1	Historischer Altstadtkern Untersuchungsgebiet 1991-1995 38 ha 1991	1.502,457	0,000	1.502,457
101	Perleberg, Stadt Prignitz 12450 1	Historischer Altstadtkern Untersuchungsgebiet 1994 30,2 ha 1994	78,841	0,000	78,841
102	Potsdam, Stadt Potsdam, Kreisfreie Stadt 154606 1	Holländisches Viertel Sanierungsgebiet 1994 14 ha 1994	59,975	0,000	59,975
103	Potsdam, Stadt Potsdam, Kreisfreie Stadt 154606 1	Stadterweiterung Süd/ Potsdamer Mitte Sanierungsgebiet 1994, 2003-2004 45,3 ha 1994	359,125	0,000	359,125
104	Potsdam, Stadt Potsdam, Kreisfreie Stadt 154606 1	Babelsberg Nord und Süd Sanierungsgebiet 1994 170 ha 1994	453,005	0,000	453,005
105	Potsdam, Stadt Potsdam, Kreisfreie Stadt 154606 1	Stadterweiterung Nord Sanierungsgebiet 1994 17 ha 1994	155,075	0,000	155,075

Bundesprogramm der Städtebauförderung
Programmbereich: Städtebauliche Sanierungs- und Entwicklungsmaßnahmen
Land: Brandenburg

Lfd. Nr.	Gemeinde-Ortsteil Kreis Einwohnerzahl 1 = Städtischer Bereich 2 = Ländlicher Bereich	Bezeichnung der Maßnahme Art des Gebietes (Förderung im Programmjahr) Gebietsgröße in ha Aufnahme in das Bundesprogramm	Finanzhilfe des Bundes bis einschl. 2009 1000 Euro	Finanzhilfe des Bundes des Programmjahr 2010 1000 Euro	Finanzhilfe des Bundes insgesamt 1000 Euro
R u h e n d e Sanierungsmaßnahmen					
106	Potsdam, Stadt Potsdam, Kreisfreie Stadt 154606 1	Am Kanal / Stadtmauer Sanierungsgebiet 2004 3,7 ha 2005	16,627	0,000	16,627
107	Potsdam, Stadt Potsdam, Kreisfreie Stadt 154606 1	Schiffbauergasse Sanierungsgebiet 2001-2006 13 ha 2001	8.132,927	0,000	8.132,927
108	Prennitz, Stadt Havelland 9095 1	Beethovenstraße/Liebigstraße Sanierungsgebiet 1992-1993, 1995-2004 7 ha 1992	1.371,287	0,000	1.371,287
109	Prennitz, Stadt Havelland 9095 1	Innenstadt Untersuchungsgebiet 2003 68 ha 2003	43,032	0,000	43,032
110	Prenzlau, Stadt Uckermark 20173 1	Sanierungsgebiet 1 Sanierungsgebiet 1991-2009 36,3 ha 1991	4.698,191	0,000	4.698,191
111	Pritzwalk, Stadt Prignitz 12737 1	Altstadt Sanierungsgebiet 1991-2007 26,5 ha 1991	4.665,470	0,000	4.665,470
112	Putlitz, Stadt Prignitz 2850 1	Innenstadt Sanierungsgebiet 1991-92, 94-2001, 2003-07 12,9 ha 1991	1.279,950	0,000	1.279,950

Bundesprogramm der Städtebauförderung
Programmbereich: Städtebauliche Sanierungs- und Entwicklungsmaßnahmen
Land: Brandenburg

Lfd. Nr.	Gemeinde-Ortsteil Kreis Einwohnerzahl 1 = Städtischer Bereich 2 = Ländlicher Bereich	Bezeichnung der Maßnahme Art des Gebietes (Förderung im Programmjahr) Gebietsgröße in ha Aufnahme in das Bundesprogramm	Finanzhilfe des Bundes bis einschl. 2009 1000 Euro	Finanzhilfe des Bundes Programmjahr 2010 1000 Euro	Finanzhilfe des Bundes insgesamt 1000 Euro
R u h e n d e Sanierungsmaßnahmen					
113	Rangsdorf Teltow-Fläming 10372 2	Gutspark Groß Machnow Untersuchungsgebiet 1991 16 ha 1991	4,314	0,000	4,314
114	Rathenow, Stadt Havelland 25515 1	Altstadt Sanierungsgebiet 1991-2009 37,3 ha 1991	5.892,268	0,000	5.892,268
115	Rheinsberg, Stadt Ostprignitz-Ruppin 8579 1	Stadtkern Sanierungsgebiet 1994 66,4 ha 1994	58,594	0,000	58,594
116	Rhinow, Stadt Havelland 1714 1	Stadtkern Sanierungsgebiet 1991-2006 17,7 ha 1991	2.305,994	0,000	2.305,994
117	Rüdersdorf bei Berlin Märkisch-Oderland 15344 1	Ortszentrum Hennickendorf Sanierungsgebiet 1991-1992, 1996-2001, 2003-06 15 ha 1991	1.329,970	0,000	1.329,970
118	Rühstädt Prignitz 558 2	Ortskern Untersuchungsgebiet 1993 9 ha 1993	205,147	0,000	205,147
119	Sallgast Elbe-Elster 1669 1	Stadtkern Untersuchungsgebiet 1991-1992 15 ha 1991	142,309	0,000	142,309

Bundesprogramm der Städtebauförderung
Programmbereich: Städtebauliche Sanierungs- und Entwicklungsmaßnahmen
Land: Brandenburg

Lfd. Nr.	Gemeinde-Ortsteil Kreis Einwohnerzahl 1 = Städtischer Bereich 2 = Ländlicher Bereich	Bezeichnung der Maßnahme Art des Gebietes (Förderung im Programmjahr) Gebietsgröße in ha Aufnahme in das Bundesprogramm	Finanzhilfe des Bundes bis einschl. 2009 1000 Euro	Finanzhilfe des Bundes Programmjahr 2010 1000 Euro	Finanzhilfe des Bundes insgesamt 1000 Euro
R u h e n d e Sanierungsmaßnahmen					
120	Schipkau Oberspreewald-Lausitz 7442 2	Hauptstraße Untersuchungsgebiet 1992 12 ha 1992	8,472	0,000	8,472
121	Schlieben, Stadt Elbe-Elster 2695 1	Stadtkern Sanierungsgebiet 1991-2004, 2006 10 ha 1991	1.783,202	0,000	1.783,202
122	Schönewalde, Stadt Elbe-Elster 3352 1	Stadtkern Sanierungsgebiet 1991, 1994-1996, 1998, 2000 17,9 ha 1991	889,989	0,000	889,989
123	Schorfheide Barnim 10172 2	SG Finowfurt Sanierungsgebiet 1991, 1993, 1997-2002 44,6 ha 1991	2.137,691	0,000	2.137,691
124	Schwedt/Oder, Stadt Uckermark 34586 1	Obere Talsandterrasse Sanierungsgebiet 1998 80,03 ha 1998	381,356	0,000	381,356
125	Schwedt/Oder, Stadt Uckermark 34586 1	Altstadt/Lindenallee Sanierungsgebiet 1991-2002, 2004-07 48,7 ha 1991	3.568,243	0,000	3.568,243
126	Schwedt/Oder, Stadt Uckermark 34586 1	Heinersdorf Untersuchungsgebiet 1991 50 ha 1991	21,474	0,000	21,474

Bundesprogramm der Städtebauförderung
Programmbereich: Städtebauliche Sanierungs- und Entwicklungsmaßnahmen
Land: Brandenburg

Lfd. Nr.	Gemeinde-Ortsteil Kreis Einwohnerzahl 1 = Städtischer Bereich 2 = Ländlicher Bereich	Bezeichnung der Maßnahme Art des Gebietes (Förderung im Programmjahr) Gebietsgröße in ha Aufnahme in das Bundesprogramm	Finanzhilfe des Bundes bis einschl. 2009 1000 Euro	Finanzhilfe des Bundes des Bundes Programmjahr 2010 1000 Euro	Finanzhilfe des Bundes insgesamt 1000 Euro
R u h e n d e Sanierungsmaßnahmen					
127	Schwielowsee Potsdam-Mittelmark 10172 2	Dorfkern Ferch Sanierungsgebiet 1991-2003 17,14 ha 1991	1.653,469	0,000	1.653,469
128	Seelow, Stadt Märkisch-Oderland 5575 1	Kirchviertel Sanierungsgebiet 1991, 1993-2001, 2003-06 7,5 ha 1991	1.988,024	0,000	1.988,024
129	Senftenberg, Stadt Oberspreewald-Lausitz 26821 2	Brieske, Gartenstadt Marga Untersuchungsgebiet 1993-95, 97-2001, 2003, 2006-07 28 ha 1993	1.029,014	0,000	1.029,014
130	Senftenberg, Stadt Oberspreewald-Lausitz 26821 1	Innenstadt Sanierungsgebiet 1991-2009 18,9 ha 1991	5.636,474	0,000	5.636,474
131	Spremberg, Stadt Spree-Neiße 24718 1	Erweiterter Stadtkern Sanierungsgebiet 1999-2004, 2006-2009 23 ha 1999	2.318,882	0,000	2.318,882
132	Spremberg, Stadt Spree-Neiße 24718 1	Spreeinsel Sanierungsgebiet 1991-2002, 2004-07 25 ha 1991	3.390,664	0,000	3.390,664
133	Stahnsdorf Potsdam-Mittelmark 14112 2	Robert-Bosch-Siedlung Untersuchungsgebiet 1991-1996, 2002-2004 6,5 ha 1991	2.252,084	0,000	2.252,084

Bundesprogramm der Städtebauförderung
Programmbereich: Städtebauliche Sanierungs- und Entwicklungsmaßnahmen
Land: Brandenburg

Lfd. Nr.	Gemeinde-Ortsteil Kreis Einwohnerzahl 1 = Städtischer Bereich 2 = Ländlicher Bereich	Bezeichnung der Maßnahme Art des Gebietes (Förderung im Programmjahr) Gebietsgröße in ha Aufnahme in das Bundesprogramm	Finanzhilfe des Bundes bis einschl. 2009 1000 Euro	Finanzhilfe des Bundes des Bundes Programmjahr 2010 1000 Euro	Finanzhilfe des Bundes insgesamt 1000 Euro
R u h e n d e Sanierungsmaßnahmen					
134	Sydower Fließ Barnim 884 1	Ortskern Grüntal Untersuchungsgebiet 1991 300 ha 1991	106,092	0,000	106,092
135	Teltow, Stadt Potsdam-Mittelmark 21904 1	Altstadt Sanierungsgebiet 1992-2007 26 ha 1992	3.703,083	0,000	3.703,083
136	Templin, Stadt Uckermark 16504 1	Stadtkern Sanierungsgebiet 1991-1992, 1994 55 ha 1991	1.032,468	0,000	1.032,468
137	Teupitz, Stadt Dahme-Spreewald 1844 1	Stadtkern Sanierungsgebiet 1991-2003, 2005-2008 30,9 ha 1991	1.864,773	0,000	1.864,773
138	Trebbin, Stadt Teltow-Fläming 9311 1	Stadtzentrum Sanierungsgebiet 1991, 1994-2007 16 ha 1991	2.103,041	0,000	2.103,041
139	Treuenbrietzen, Stadt Potsdam-Mittelmark 7911 1	Historische Altstadt Sanierungsgebiet 1991-1992 64 ha 1991	650,195	0,000	650,195
140	Uebigau-Wahrenbrück, Stadt Elbe-Elster 5892 1	Altstadt Sanierungsgebiet 1995-1998 21,5 ha 1995	1.007,341	0,000	1.007,341

Bundesprogramm der Städtebauförderung
Programmbereich: Städtebauliche Sanierungs- und Entwicklungsmaßnahmen
Land: Brandenburg

Lfd. Nr.	Gemeinde-Ortsteil Kreis Einwohnerzahl 1 = Städtischer Bereich 2 = Ländlicher Bereich	Bezeichnung der Maßnahme Art des Gebietes (Förderung im Programmjahr) Gebietsgröße in ha Aufnahme in das Bundesprogramm	Finanzhilfe des Bundes bis einschl. 2009 1000 Euro	Finanzhilfe des Bundes des Bundes Programmjahr 2010 1000 Euro	Finanzhilfe des Bundes insgesamt 1000 Euro
R u h e n d e Sanierungsmaßnahmen					
141	Vetschau/Spreewald, Stadt Oberspreewald-Lausitz 8903 1	Altstadt Sanierungsgebiet 1991-2009 39 ha 1991	2.968,904	0,000	2.968,904
142	Wandlitz Barnim 21530 1	Bahnhof Untersuchungsgebiet 1991 8 ha 1991	21,056	0,000	21,056
143	Werder (Havel), Stadt Potsdam-Mittelmark 23004 1	Innenstadt Sanierungsgebiet 1991-1998 59 ha 1991	3.132,413	0,000	3.132,413
144	Werder (Havel), Stadt Potsdam-Mittelmark 23004 2	Ortsgebiet Phöben Untersuchungsgebiet 1991 10,3 ha 1991	10,226	0,000	10,226
145	Wiesenburg/Mark Potsdam-Mittelmark 4817 2	Ortskern Modellvorhaben Sanierungsgebiet M: 1990-1994 1995-2008 26,7 ha 1990	4.608,493	0,000	4.608,493
146	Wittenberge, Stadt Prignitz 18710 1	Jahnschulviertel Sanierungsgebiet 1991-1992, 2000-2002 10,74 ha 1991	1.201,054	0,000	1.201,054
147	Wittenberge, Stadt Prignitz 18710 1	Altstadt Sanierungsgebiet 1991-1994, 1996-2007 10 ha 1991	5.337,911	0,000	5.337,911

Bundesprogramm der Städtebauförderung
Programmbereich: Städtebauliche Sanierungs- und Entwicklungsmaßnahmen
Land: Brandenburg

Lfd. Nr.	Gemeinde-Ortsteil Kreis Einwohnerzahl 1 = Städtischer Bereich 2 = Ländlicher Bereich	Bezeichnung der Maßnahme Art des Gebietes (Förderung im Programmjahr) Gebietsgröße in ha Aufnahme in das Bundesprogramm	Finanzhilfe des Bundes bis einschl. 2009 1000 Euro	Finanzhilfe des Bundes des Bundes Programmjahr 2010 1000 Euro	Finanzhilfe des Bundes insgesamt 1000 Euro
R u h e n d e Sanierungsmaßnahmen					
148	Wittenberge, Stadt Prignitz 18710 1	Packhofviertel Sanierungsgebiet 1991-1994, 1996-2001 20,5 ha 1991	1.470,811	0,000	1.470,811
149	Wittstock/Dosse, Stadt Ostprignitz-Ruppin 15407 1	Altstadt Sanierungsgebiet 1994 26 ha 1994	12,424	0,000	12,424
150	Wittstock/Dosse, Stadt Ostprignitz-Ruppin 15407 2	Stadtkern Freyenstein Sanierungsgebiet 1992-1996, 1999-2000, 2003-2008 22 ha 1992	1.137,092	0,000	1.137,092
151	Wusterhausen/Dosse Ostprignitz-Ruppin 6251 1	Stadtkern Sanierungsgebiet 1991-2001 21,71 ha 1991	1.600,847	0,000	1.600,847
152	Wustermark Havelland 7856 2	Neuer Ortskern Priort Untersuchungsgebiet 1991 12,5 ha 1991	2,556	0,000	2,556
153	Wustermark Havelland 7856 2	Alter Ortskern Priort Untersuchungsgebiet 1991 35 ha 1991	2,556	0,000	2,556
154	Wustermark Havelland 7856 2	Ortskern Elstal Sanierungsgebiet 1992-2003 29,9 ha 1992	1.363,820	0,000	1.363,820

Bundesprogramm der Städtebauförderung
Programmbereich: Städtebauliche Sanierungs- und Entwicklungsmaßnahmen
Land: Brandenburg

Lfd. Nr.	Gemeinde-Ortsteil Kreis Einwohnerzahl 1 = Städtischer Bereich 2 = Ländlicher Bereich	Bezeichnung der Maßnahme Art des Gebietes (Förderung im Programmjahr) Gebietsgröße in ha Aufnahme in das Bundesprogramm	Finanzhilfe des Bundes bis einschl. 2009 1000 Euro	Finanzhilfe des Bundes des Bundes Programmjahr 2010 1000 Euro	Finanzhilfe des Bundes insgesamt 1000 Euro
R u h e n d e Sanierungsmaßnahmen					
155	Wusterwitz Potsdam-Mittelmark 3130 2	Ortskern Sanierungsgebiet 1991-2007 31 ha 1991	1.555,467	0,000	1.555,467
156	Zehdenick, Stadt Oberhavel 14033 1	Stadtzentrum Sanierungsgebiet 1992, 1994-2009 42 ha 1992	4.034,747	0,000	4.034,747
157	Ziesar, Stadt Potsdam-Mittelmark 2605 1	Altstadt Ziesar Sanierungsgebiet 1995-2000 32,2 ha 1995	1.655,114	0,000	1.655,114
R u h e n d e Sanierungsmaßnahmen					
Summe Sanierung		Anzahl: 157	297.794,881	0,000	297.794,881

Bundesprogramm der Städtebauförderung
Programmbereich: Städtebauliche Sanierungs- und Entwicklungsmaßnahmen
Land: Brandenburg

Lfd. Nr.	Gemeinde-Ortsteil Kreis Einwohnerzahl	Bezeichnung der Maßnahme Art des Gebietes (Förderung im Programmjahr) Gebietsgröße in ha Aufnahme in das Bundesprogramm	Finanzhilfe des Bundes bis einschl. 2009	Finanzhilfe des Bundes Programmjahr 2010	Finanzhilfe des Bundes insgesamt
	1 = Städtischer Bereich 2 = Ländlicher Bereich		1000 Euro	1000 Euro	1000 Euro

R u h e n d e Entwicklungsmaßnahmen

1	Frankfurt (Oder), Stadt Frankfurt (Oder), Kreisfreie Stadt 60625 1	Südöstliches Stadtzentrum Untersuchungsgebiet 1997-1999, 2002 15 ha 1997	2.400,323	0,000	2.400,323
---	--	--	-----------	-------	-----------

R u h e n d e Entwicklungsmaßnahmen

Summe Entwicklung	Anzahl: 1	2.400,323	0,000	2.400,323
--------------------------	------------------	------------------	--------------	------------------

Bundesprogramm der Städtebauförderung
Programmbereich: Städtebauliche Sanierungs- und Entwicklungsmaßnahmen
Land: Brandenburg

			Finanzhilfe des Bundes bis einschl. 2009	Finanzhilfe des Bundes Programmjahr 2010	Finanzhilfe des Bundes insgesamt
			1000 Euro	1000 Euro	1000 Euro
<hr/>					
- Zusammenstellung: L a u f e n d e Sanierungsmaßnahmen					
Sanierung Städtischer Bereich	Anzahl:	32	105.603,073	4.201,200	109.804,273
Sanierung Ländlicher Bereich	Anzahl:	7	11.477,729	656,800	12.134,529
	Anzahl:	39	117.080,802	4.858,000	121.938,802
<hr/>					
- Zusammenstellung: R u h e n d e Sanierungsmaßnahmen					
Sanierung Städtischer Bereich	Anzahl:	121	263.129,391	0,000	263.129,391
Sanierung Ländlicher Bereich	Anzahl:	36	34.665,490	0,000	34.665,490
	Anzahl:	157	297.794,881	0,000	297.794,881
<hr/>					
- Zusammenstellung: R u h e n d e Entwicklungsmaßnahmen					
Entwicklung Städtischer Bereich	Anzahl:	1	2.400,323		2.400,323
Entwicklung Ländlicher Bereich	Anzahl:	0	0,000	0,000	0,000
	Anzahl:	1	2.400,323		2.400,323
<hr/>					
Summe: Brandenburg	Anzahl:	197	417.276,006	4.858,000	422.134,006
<hr/>					

Mecklenburg-Vorpommern

Bundesprogramm der Städtebauförderung
Programmbereich: Städtebauliche Sanierungs- und Entwicklungsmaßnahmen
Land: Mecklenburg-Vorpommern

Lfd. Nr.	Gemeinde-Ortsteil Kreis Einwohnerzahl 1 = Städtischer Bereich 2 = Ländlicher Bereich	Bezeichnung der Maßnahme Art des Gebietes (Förderung im Programmjahr) Gebietsgröße in ha Aufnahme in das Bundesprogramm	Finanzhilfe des Bundes bis einschl. 2009 1000 Euro	Finanzhilfe des Bundes des Bundes Programmjahr 2010 1000 Euro	Finanzhilfe des Bundes insgesamt 1000 Euro
L a u f e n d e Sanierungsmaßnahmen					
1	Bad Doberan, Stadt Bad Doberan 11280 1	Altstadt Sanierungsgebiet 1991-1992, 2003 52,7 ha 1991	629,947	650,000	1.279,947
2	Bergen auf Rügen, Stadt Rügen 14080 1	Innenstadt Sanierungsgebiet 1991 20 ha 1991	5.583,675	220,000	5.803,675
3	Burg Stargard, Stadt Mecklenburg-Strelitz 5042 1	Altstadt Sanierungsgebiet 1991 17,2 ha 1991	2.978,882	83,333	3.062,215
4	Bützow, Stadt Güstrow 7732 1	Altstadt Sanierungsgebiet 1991 32,5 ha 1991	7.259,522	200,000	7.459,522
5	Dargun, Stadt Demmin 4698 1	Altstadt Sanierungsgebiet 1991 48 ha 1991	3.240,435	117,000	3.357,435
6	Eggesin, Stadt Uecker-Randow 5234 1	Ortskern Sanierungsgebiet 1992-2007, 2010 11,8 ha 1992	2.688,054	120,000	2.808,054
7	Feldberger Seenlandschaft Mecklenburg-Strelitz 4703 1	Innenstadt Sanierungsgebiet 1992-2002, 2004-2008, 2010 25 ha 1992	2.513,710	35,000	2.548,710

Bundesprogramm der Städtebauförderung
Programmbereich: Städtebauliche Sanierungs- und Entwicklungsmaßnahmen
Land: Mecklenburg-Vorpommern

Lfd. Nr.	Gemeinde-Ortsteil Kreis Einwohnerzahl 1 = Städtischer Bereich 2 = Ländlicher Bereich	Bezeichnung der Maßnahme Art des Gebietes (Förderung im Programmjahr) Gebietsgröße in ha Aufnahme in das Bundesprogramm	Finanzhilfe des Bundes bis einschl. 2009 1000 Euro	Finanzhilfe des Bundes des Programmjahr 2010 1000 Euro	Finanzhilfe des Bundes insgesamt 1000 Euro
L a u f e n d e Sanierungsmaßnahmen					
8	Grevesmühlen, Stadt Nordwestmecklenburg 10809 1	Altstadt Sanierungsgebiet 1992 26,7 ha 1992	5.315,205	150,000	5.465,205
9	Güstrow, Stadt Güstrow 30151 1	Schweriner Vorstadt Sanierungsgebiet 1999-2000, 2003 15,8 ha 1999	1.357,791	90,000	1.447,791
10	Hagenow, Stadt Ludwigslust 11854 1	Zentrum Sanierungsgebiet 1992, 1999-2005, 2007 30,75 ha 1992	2.755,407	120,000	2.875,407
11	Jarmen, Stadt Demmin 3243 1	Altstadt Sanierungsgebiet 1992 36,78 ha 1992	3.845,691	67,667	3.913,358
12	Laage, Stadt Güstrow 5634 1	Ortskern Sanierungsgebiet 1991 19,06 ha 1991	3.538,975	140,000	3.678,975
13	Löcknitz Uecker-Randow 3027 2	Ortskern Sanierungsgebiet 2006, 2009 33,8 ha 2006	275,000	90,000	365,000
14	Ludwigslust, Stadt Ludwigslust 12336 1	Altstadt Sanierungsgebiet 1992, 2001 60 ha 1992	713,560	30,000	743,560

Bundesprogramm der Städtebauförderung
Programmbereich: Städtebauliche Sanierungs- und Entwicklungsmaßnahmen
Land: Mecklenburg-Vorpommern

Lfd. Nr.	Gemeinde-Ortsteil Kreis Einwohnerzahl 1 = Städtischer Bereich 2 = Ländlicher Bereich	Bezeichnung der Maßnahme Art des Gebietes (Förderung im Programmjahr) Gebietsgröße in ha Aufnahme in das Bundesprogramm	Finanzhilfe des Bundes bis einschl. 2009 1000 Euro	Finanzhilfe des Bundes Programmjahr 2010 1000 Euro	Finanzhilfe des Bundes insgesamt 1000 Euro
----------	--	---	--	--	---

L a u f e n d e Sanierungsmaßnahmen

15	Neubrandenburg, Stadt Neubrandenburg, Kreisfreie Stadt 65137 1	Nordstadt-Ihlenfelder Vorstadt Untersuchungsgebiet 2001-02, 2004-05, 2007 32 ha 2001	594,473	303,000	897,473
16	Neukloster, Stadt Nordwestmecklenburg 3992 1	Altstadt Sanierungsgebiet 1999 24,65 ha 1999	2.170,081	90,000	2.260,081
17	Neustadt-Glewe, Stadt Ludwigslust 6636 1	Altstadt Sanierungsgebiet 1992, 2000 14 ha 1992	1.624,711	100,000	1.724,711
18	Ribnitz-Damgarten, Stadt Nordvorpommern 16086 1	Innenstadt Ribnitz Sanierungsgebiet 1991 32 ha 1991	6.909,154	105,000	7.014,154
19	Ribnitz-Damgarten, Stadt Nordvorpommern 16086 1	Innenstadt Damgarten Sanierungsgebiet 2000 12 ha 2000	1.056,323	75,000	1.131,323
20	Schönberg, Stadt Nordwestmecklenburg 4378 1	Ortskern Sanierungsgebiet 2000-2005, 2007 12,5 ha 2000	1.177,630	80,000	1.257,630
21	Sternberg, Stadt Parchim 4427 1	Altstadt Sanierungsgebiet 1992 30 ha 1992	5.219,509	170,000	5.389,509

Bundesprogramm der Städtebauförderung
Programmbereich: Städtebauliche Sanierungs- und Entwicklungsmaßnahmen
Land: Mecklenburg-Vorpommern

Lfd. Nr.	Gemeinde-Ortsteil Kreis Einwohnerzahl 1 = Städtischer Bereich 2 = Ländlicher Bereich	Bezeichnung der Maßnahme Art des Gebietes (Förderung im Programmjahr) Gebietsgröße in ha Aufnahme in das Bundesprogramm	Finanzhilfe des Bundes bis einschl. 2009 1000 Euro	Finanzhilfe des Bundes des Bundes Programmjahr 2010 1000 Euro	Finanzhilfe des Bundes insgesamt 1000 Euro
----------	--	---	---	---	--

L a u f e n d e Sanierungsmaßnahmen

22	Teterow, Stadt Güstrow 9012 1	Historischer Stadtkern Sanierungsgebiet 1992, 2002-04, 2006, 2008, 2010 43,4 ha 1992	398,172	650,000	1.048,172
23	Torgelow, Stadt Uecker-Randow 9413 1	Stadtmitte Sanierungsgebiet 2006 23,64 ha 2006	507,124	150,000	657,124
24	Waren (Müritz), Stadt Müritz 21164 1	Innenstadt Sanierungsgebiet 1991 48,8 ha 1991	6.522,995	290,000	6.812,995
25	Wittenburg, Stadt Ludwigslust 4876 1	Altstadt Sanierungsgebiet 1991 29 ha 1991	4.726,143	200,000	4.926,143

L a u f e n d e Sanierungsmaßnahmen

Summe Sanierung	Anzahl: 25	73.602,169	4.326,000	77.928,169
------------------------	-------------------	-------------------	------------------	-------------------

Bundesprogramm der Städtebauförderung
Programmbereich: Städtebauliche Sanierungs- und Entwicklungsmaßnahmen
Land: Mecklenburg-Vorpommern

Lfd. Nr.	Gemeinde-Ortsteil Kreis Einwohnerzahl 1 = Städtischer Bereich 2 = Ländlicher Bereich	Bezeichnung der Maßnahme Art des Gebietes (Förderung im Programmjahr) Gebietsgröße in ha Aufnahme in das Bundesprogramm	Finanzhilfe des Bundes bis einschl. 2009 1000 Euro	Finanzhilfe des Bundes des Bundes Programmjahr 2010 1000 Euro	Finanzhilfe des Bundes insgesamt 1000 Euro
----------	--	---	---	---	--

L a u f e n d e Entwicklungsmaßnahmen

1	Wismar, Hansestadt Wismar, Kreisfreie Stadt 44470 1	Lübsche Burg Entwicklungsgebiet 2004 12,5 ha 2004	3.326,333	70,000	3.396,333
---	--	---	-----------	--------	-----------

L a u f e n d e Entwicklungsmaßnahmen

Summe Entwicklung	Anzahl: 1	3.326,333	70,000	3.396,333
--------------------------	------------------	------------------	---------------	------------------

Bundesprogramm der Städtebauförderung
Programmbereich: Städtebauliche Sanierungs- und Entwicklungsmaßnahmen
Land: Mecklenburg-Vorpommern

Lfd. Nr.	Gemeinde-Ortsteil Kreis Einwohnerzahl 1 = Städtischer Bereich 2 = Ländlicher Bereich	Bezeichnung der Maßnahme Art des Gebietes (Förderung im Programmjahr) Gebietsgröße in ha Aufnahme in das Bundesprogramm	Finanzhilfe des Bundes bis einschl. 2009 1000 Euro	Finanzhilfe des Bundes Programmjahr 2010 1000 Euro	Finanzhilfe des Bundes insgesamt 1000 Euro
----------	--	---	--	--	---

R u h e n d e Sanierungsmaßnahmen

1	Altentreptow, Stadt Demmin 5898 1	Altstadtkern Sanierungsgebiet 1991-2001, 2004 18 ha 1991	3.035,714	0,000	3.035,714
2	Anklam, Stadt Ostvorpommern 13234 1	Altstadtkern Sanierungsgebiet 1991-2009 37,25 ha 1991	5.513,556	0,000	5.513,556
3	Bad Sülze, Stadt Nordvorpommern 1718 1	Stadtkern Sanierungsgebiet 1991-1997 18,5 ha 1991	2.368,985	0,000	2.368,985
4	Barth, Stadt Nordvorpommern 8768 1	Hist.Stadtkern Ost/West/Hafen Sanierungsgebiet 1991-2006, 2008-2009 41 ha 1991	4.697,142	0,000	4.697,142
5	Boizenburg/ Elbe, Stadt Ludwigslust 10627 1	Historischer Stadtkern Sanierungsgebiet 1991-92, 2004-06 29,62 ha 1991	1.298,928	0,000	1.298,928
6	Crivitz, Stadt Parchim 4664 1	Altstadt Sanierungsgebiet 1991-1992, 2000-2004 18 ha 1991	1.167,615	0,000	1.167,615
7	Dassow, Stadt Nordwestmecklenburg 4006 1	Ortskern Sanierungsgebiet 1991-2006 25,1 ha 1991	2.798,986	0,000	2.798,986

Bundesprogramm der Städtebauförderung
Programmbereich: Städtebauliche Sanierungs- und Entwicklungsmaßnahmen
Land: Mecklenburg-Vorpommern

Lfd. Nr.	Gemeinde-Ortsteil Kreis Einwohnerzahl 1 = Städtischer Bereich 2 = Ländlicher Bereich	Bezeichnung der Maßnahme Art des Gebietes (Förderung im Programmjahr) Gebietsgröße in ha Aufnahme in das Bundesprogramm	Finanzhilfe des Bundes bis einschl. 2009 1000 Euro	Finanzhilfe des Bundes des Bundes Programmjahr 2010 1000 Euro	Finanzhilfe des Bundes insgesamt 1000 Euro
R u h e n d e Sanierungsmaßnahmen					
8	Demmin, Hansestadt Demmin 12090 1	Historischer Stadtkern/ Anklamer Vorstadt Sanierungsgebiet 1991-2008 27 ha 1991	5.738,381	0,000	5.738,381
9	Dömitz, Stadt Ludwigslust 3226 1	Ortskern Sanierungsgebiet 1991-2006, 2008 18 ha 1991	3.208,122	0,000	3.208,122
10	Ferdinandshof Uecker-Randow 2869 1	Ortskern/Domäne Sanierungsgebiet 1992-2009 23,8 ha 1992	2.436,709	0,000	2.436,709
11	Franzburg, Stadt Nordvorpommern 1496 1	Ortskern Untersuchungsgebiet 1991-2007, 2009 26 ha 1991	2.399,532	0,000	2.399,532
12	Friedland, Stadt Mecklenburg-Strelitz 6601 1	Innenstadt Sanierungsgebiet 1992-2008 40,8 ha 1992	3.401,551	0,000	3.401,551
13	Gadebusch, Stadt Nordwestmecklenburg 5715 1	Stadtkern Sanierungsgebiet 1991-2007, 2009 22 ha 1991	3.583,379	0,000	3.583,379
14	Garz Ostvorpommern 208 2	Ortslage Sanierungsgebiet 1992-2003 27 ha 1992	1.714,235	0,000	1.714,235

Bundesprogramm der Städtebauförderung
Programmbereich: Städtebauliche Sanierungs- und Entwicklungsmaßnahmen
Land: Mecklenburg-Vorpommern

Lfd. Nr.	Gemeinde-Ortsteil Kreis Einwohnerzahl 1 = Städtischer Bereich 2 = Ländlicher Bereich	Bezeichnung der Maßnahme Art des Gebietes (Förderung im Programmjahr) Gebietsgröße in ha Aufnahme in das Bundesprogramm	Finanzhilfe des Bundes bis einschl. 2009 1000 Euro	Finanzhilfe des Bundes des Bundes Programmjahr 2010 1000 Euro	Finanzhilfe des Bundes insgesamt 1000 Euro
R u h e n d e Sanierungsmaßnahmen					
15	Gnoien, Stadt Güstrow 3033 2	Altstadt Sanierungsgebiet 1991-2007 29,9 ha 1991	4.691,076	0,000	4.691,076
16	Göhren Rügen 1251 2	Ortskern Untersuchungsgebiet 1999-2001, 2003-2009 34 ha 1999	1.478,703	0,000	1.478,703
17	Goldberg, Stadt Parchim 3294 1	Stadtkern Sanierungsgebiet 1991-2008 15,27 ha 1991	3.357,217	0,000	3.357,217
18	Grabow, Stadt Ludwigslust 5846 1	Stadtkern Sanierungsgebiet 1992, 2003-2006, 2008-2009 18 ha 1992	390,215	0,000	390,215
19	Greifswald, Hansestadt Greifswald, Kreisfreie Stadt 54362 1	Innenstadt/Fleischervorstadt Sanierungsgebiet 1992, 2000-2008 106,37 ha 1992	2.995,968	0,000	2.995,968
20	Grimmen, Stadt Nordvorpommern 10536 1	Altstadt Sanierungsgebiet 1991-1992 20 ha 1991	647,636	0,000	647,636
21	Güstrow, Stadt Güstrow 30151 1	Altstadt Modellvorhaben Sanierungsgebiet M: 1991-1994 2000-2008 68,47 ha 1991	14.355,823	0,000	14.355,823

Bundesprogramm der Städtebauförderung
Programmbereich: Städtebauliche Sanierungs- und Entwicklungsmaßnahmen
Land: Mecklenburg-Vorpommern

Lfd. Nr.	Gemeinde-Ortsteil Kreis Einwohnerzahl 1 = Städtischer Bereich 2 = Ländlicher Bereich	Bezeichnung der Maßnahme Art des Gebietes (Förderung im Programmjahr) Gebietsgröße in ha Aufnahme in das Bundesprogramm	Finanzhilfe des Bundes bis einschl. 2009 1000 Euro	Finanzhilfe des Bundes des Bundes Programmjahr 2010 1000 Euro	Finanzhilfe des Bundes insgesamt 1000 Euro
R u h e n d e Sanierungsmaßnahmen					
22	Gützkow, Stadt Ostvorpommern 2660 1	Altstadt Sanierungsgebiet 1991-97, 1999, 2005-07 12,87 ha 1991	2.392,769	0,000	2.392,769
23	Heringsdorf Ostvorpommern 9346 2	Ortskern OT Ahlbeck Sanierungsgebiet 1992-2006 41 ha 1992	2.749,490	0,000	2.749,490
24	Heringsdorf Ostvorpommern 9346 2	Ortskern Bansin Sanierungsgebiet 1991-2001 15 ha 1991	1.758,844	0,000	1.758,844
25	Kamminke Ostvorpommern 275 2	Fischerdorf am Kleinen Haff Untersuchungsgebiet 1991-93, 1995, 2001, 2004, 2006 15,75 ha 1991	534,085	0,000	534,085
26	Klütz, Stadt Nordwestmecklenburg 3088 1	Ortskern Sanierungsgebiet 1991-97, 1999, 2001-06 17 ha 1991	2.393,702	0,000	2.393,702
27	Koserow Ostvorpommern 1693 2	Dorfkern und Marktplatz Sanierungsgebiet 1991-93, 1999-2006 15,9 ha 1991	1.153,426	0,000	1.153,426
28	Krakow am See, Stadt Güstrow 3353 1	Altstadt Sanierungsgebiet 1991-2007 17,4 ha 1991	3.210,674	0,000	3.210,674

Bundesprogramm der Städtebauförderung
Programmbereich: Städtebauliche Sanierungs- und Entwicklungsmaßnahmen
Land: Mecklenburg-Vorpommern

Lfd. Nr.	Gemeinde-Ortsteil Kreis Einwohnerzahl 1 = Städtischer Bereich 2 = Ländlicher Bereich	Bezeichnung der Maßnahme Art des Gebietes (Förderung im Programmjahr) Gebietsgröße in ha Aufnahme in das Bundesprogramm	Finanzhilfe des Bundes bis einschl. 2009 1000 Euro	Finanzhilfe des Bundes des Bundes Programmjahr 2010 1000 Euro	Finanzhilfe des Bundes insgesamt 1000 Euro
----------	--	---	--	--	---

R u h e n d e Sanierungsmaßnahmen

29	Kröpelin, Stadt Bad Doberan 4819 1	Innenstadt Sanierungsgebiet 1991-2007 21,5 ha 1991	3.035,362	0,000	3.035,362
30	Kühlungsborn, Stadt Bad Doberan 7144 1	Ost-Westteil Sanierungsgebiet 1991-2009 49,9 ha 1991	2.873,238	0,000	2.873,238
31	Lassan, Stadt Ostvorpommern 1645 1	Stadtkern und Hafen Sanierungsgebiet 1991-1999 13,23 ha 1991	1.511,719	0,000	1.511,719
32	Lohme Rügen 523 2	Ortskern Sanierungsgebiet 2006 17,3 ha 2006	150,000	0,000	150,000
33	Loitz, Stadt Demmin 4260 1	Altstadt Sanierungsgebiet 1991-2000 16,9 ha 1991	2.106,523	0,000	2.106,523
34	Lubmin Ostvorpommern 2045 1	Ortskern Sanierungsgebiet 2004-2005 37,67 ha 2004	350,000	0,000	350,000
35	Lübtheen, Stadt Ludwigslust 4561 1	Ortskern Sanierungsgebiet 1991-2004 38 ha 1991	1.670,262	0,000	1.670,262

Bundesprogramm der Städtebauförderung
Programmbereich: Städtebauliche Sanierungs- und Entwicklungsmaßnahmen
Land: Mecklenburg-Vorpommern

Lfd. Nr.	Gemeinde-Ortsteil Kreis Einwohnerzahl 1 = Städtischer Bereich 2 = Ländlicher Bereich	Bezeichnung der Maßnahme Art des Gebietes (Förderung im Programmjahr) Gebietsgröße in ha Aufnahme in das Bundesprogramm	Finanzhilfe des Bundes bis einschl. 2009 1000 Euro	Finanzhilfe des Bundes Programmjahr 2010 1000 Euro	Finanzhilfe des Bundes insgesamt 1000 Euro
R u h e n d e Sanierungsmaßnahmen					
36	Lübz, Stadt Parchim 6275 1	Mittelalterlicher Stadtkern Sanierungsgebiet 1992-2005, 2008-2009 20,7 ha 1992	3.298,626	0,000	3.298,626
37	Malchin, Stadt Demmin 8128 1	Altstadt Sanierungsgebiet 1991-2009 12,9 ha 1991	4.342,456	0,000	4.342,456
38	Malchow, Stadt Müritz 6886 1	Stadtinsel und westliche Altstadt Sanierungsgebiet 1991-2004, 2008-2009 38,7 ha 1991	4.146,297	0,000	4.146,297
39	Marlow, Stadt Nordvorpommern 4811 1	Stadtkern Sanierungsgebiet 1991-1999 18,6 ha 1991	1.405,030	0,000	1.405,030
40	Mirow, Stadt Mecklenburg-Strelitz 3430 1	Stadtkern Sanierungsgebiet 1991-1998, 2000, 2003-2005 15 ha 1991	1.713,816	0,000	1.713,816
41	Neubrandenburg, Stadt Neubrandenburg, Kreisfreie Stadt 65137 1	Altstadt Sanierungsgebiet 1992, 2000-2007 39,75 ha 1992	775,292	0,000	775,292
42	Neubukow, Stadt Bad Doberan 4023 1	Stadtkern Sanierungsgebiet 1992, 1999-2006 26,2 ha 1992	1.139,669	0,000	1.139,669

Bundesprogramm der Städtebauförderung
Programmbereich: Städtebauliche Sanierungs- und Entwicklungsmaßnahmen
Land: Mecklenburg-Vorpommern

Lfd. Nr.	Gemeinde-Ortsteil Kreis Einwohnerzahl 1 = Städtischer Bereich 2 = Ländlicher Bereich	Bezeichnung der Maßnahme Art des Gebietes (Förderung im Programmjahr) Gebietsgröße in ha Aufnahme in das Bundesprogramm	Finanzhilfe des Bundes bis einschl. 2009 1000 Euro	Finanzhilfe des Bundes Programmjahr 2010 1000 Euro	Finanzhilfe des Bundes insgesamt 1000 Euro
R u h e n d e Sanierungsmaßnahmen					
43	Neukalen, Stadt Demmin 2039 1	Altstadt Sanierungsgebiet 1991-97, 2000-01, 2005-06 15,4 ha 1991	1.985,092	0,000	1.985,092
44	Neustrelitz, Stadt Mecklenburg-Strelitz 21537 1	StadtDenkmal Sanierungsgebiet 1992, 2000-2007 83 ha 1992	2.236,637	0,000	2.236,637
45	Parchim, Stadt Parchim 18670 1	Östliche Altstadt Sanierungsgebiet 1992, 2002-2009 40,41 ha 1992	731,345	0,000	731,345
46	Pasewalk, Stadt Uecker-Randow 11376 1	Altstadt Sanierungsgebiet 1992-2009 55 ha 1992	4.162,607	0,000	4.162,607
47	Penkun, Stadt Uecker-Randow 1950 1	Altstadtkern Sanierungsgebiet 1991-1999, 2001 38,5 ha 1991	2.200,260	0,000	2.200,260
48	Penzlin, Stadt Müritz 3829 1	Stadtkern Modellvorhaben Sanierungsgebiet M: 1990-1994 2004-2005, 2008-2009 15,9 ha 1990	2.804,282	0,000	2.804,282
49	Plau am See, Stadt Parchim 5734 1	Mittelalterlicher Stadtkern Sanierungsgebiet 1991-99, 2002, 2004-07, 2009 15,7 ha 1991	3.176,887	0,000	3.176,887

Bundesprogramm der Städtebauförderung
Programmbereich: Städtebauliche Sanierungs- und Entwicklungsmaßnahmen
Land: Mecklenburg-Vorpommern

Lfd. Nr.	Gemeinde-Ortsteil Kreis Einwohnerzahl 1 = Städtischer Bereich 2 = Ländlicher Bereich	Bezeichnung der Maßnahme Art des Gebietes (Förderung im Programmjahr) Gebietsgröße in ha Aufnahme in das Bundesprogramm	Finanzhilfe des Bundes bis einschl. 2009 1000 Euro	Finanzhilfe des Bundes des Bundes Programmjahr 2010 1000 Euro	Finanzhilfe des Bundes insgesamt 1000 Euro
R u h e n d e Sanierungsmaßnahmen					
50	Putbus, Stadt Rügen 4631 1	Klassizistischer Stadtkern Sanierungsgebiet 1991-1992, 2004, 2009 43 ha 1991	257,699	0,000	257,699
51	Rehna, Stadt Nordwestmecklenburg 2990 1	Ortskern Sanierungsgebiet 1991-2005 17 ha 1991	2.804,879	0,000	2.804,879
52	Rerik, Stadt Bad Doberan 2231 1	Ortszentrum Sanierungsgebiet 1991-1997, 1999-2008 28,86 ha 1991	2.239,486	0,000	2.239,486
53	Richtenberg, Stadt Nordvorpommern 1407 1	Stadtkern Sanierungsgebiet 1991-2003, 2007 16 ha 1991	1.510,485	0,000	1.510,485
54	Röbel/Müritz, Stadt Müritz 5222 1	Innenstadt Sanierungsgebiet 1991-2006, 2007-2009 32,5 ha 1991	4.637,097	0,000	4.637,097
55	Rostock, Hansestadt Rostock, Kreisfreie Stadt 201442 1	Stadtzentrum Rostock mit östlicher Altstadt Sanierungsgebiet 1991-1992, 1995-2008 137,2 ha 1991	13.863,920	0,000	13.863,920
56	Sagard Rügen 2590 2	Historischer Ortskern Sanierungsgebiet 1992-2005, 2007 8,68 ha 1992	2.494,491	0,000	2.494,491

Bundesprogramm der Städtebauförderung
Programmbereich: Städtebauliche Sanierungs- und Entwicklungsmaßnahmen
Land: Mecklenburg-Vorpommern

Lfd. Nr.	Gemeinde-Ortsteil Kreis Einwohnerzahl 1 = Städtischer Bereich 2 = Ländlicher Bereich	Bezeichnung der Maßnahme Art des Gebietes (Förderung im Programmjahr) Gebietsgröße in ha Aufnahme in das Bundesprogramm	Finanzhilfe des Bundes bis einschl. 2009 1000 Euro	Finanzhilfe des Bundes Programmjahr 2010 1000 Euro	Finanzhilfe des Bundes insgesamt 1000 Euro
R u h e n d e Sanierungsmaßnahmen					
57	Sassnitz, Stadt Rügen 10474 1	Altstadt Sanierungsgebiet 1991-2001, 2004-2005 22 ha 1991	4.752,659	0,000	4.752,659
58	Sassnitz, Stadt Rügen 10474 1	Stadthafen Sanierungsgebiet 2006-2009 45,5 ha 2006	446,667	0,000	446,667
59	Schwaan, Stadt Bad Doberan 5123 1	Stadtmitte Sanierungsgebiet 1991-2003, 2006 27,1 ha 1991	2.642,969	0,000	2.642,969
60	Schwerin, Landeshauptstadt Schwerin, Kreisfreie Stadt 95041 1	Feldstadt Sanierungsgebiet 1991-2003 32,45 ha 1991	4.508,086	0,000	4.508,086
61	Schwerin, Landeshauptstadt Schwerin, Kreisfreie Stadt 95041 1	Schelfstadt/Altstadt Sanierungsgebiet 1991-92, 2002-04, 2007-08 49,7 ha 1991	954,292	0,000	954,292
62	Schwerin, Landeshauptstadt Schwerin, Kreisfreie Stadt 95041 1	Paulstadt Sanierungsgebiet 2005, 2007-2009 31 ha 2005	1.170,400	0,000	1.170,400
63	Sellin Rügen 2328 2	Ortskern Sanierungsgebiet 1991-1999, 2003-2009 30,5 ha 1991	1.961,058	0,000	1.961,058

Bundesprogramm der Städtebauförderung
Programmbereich: Städtebauliche Sanierungs- und Entwicklungsmaßnahmen
Land: Mecklenburg-Vorpommern

Lfd. Nr.	Gemeinde-Ortsteil Kreis Einwohnerzahl 1 = Städtischer Bereich 2 = Ländlicher Bereich	Bezeichnung der Maßnahme Art des Gebietes (Förderung im Programmjahr) Gebietsgröße in ha Aufnahme in das Bundesprogramm	Finanzhilfe des Bundes bis einschl. 2009 1000 Euro	Finanzhilfe des Bundes des Bundes Programmjahr 2010 1000 Euro	Finanzhilfe des Bundes insgesamt 1000 Euro
R u h e n d e Sanierungsmaßnahmen					
64	Stavenhagen, Reuterstadt, Stadt Demmin 5951 1	Historische Altstadt Sanierungsgebiet 1992-2007 33,3 ha 1992	3.456,527	0,000	3.456,527
65	Stralsund, Hansestadt Stralsund, Kreisfreie Stadt 57778 1	Altstadtinsel Modellvorhaben Sanierungsgebiet M: 1990-1994 1995-2008 104,4 ha 1990	26.063,012	0,000	26.063,012
66	Strasburg (Uckermark), Stadt Uecker-Randow 5517 1	Altstadt Sanierungsgebiet 1992-2009 15,72 ha 1992	2.624,581	0,000	2.624,581
67	Tessin, Stadt Bad Doberan 3967 1	Zuckerfabrik / Ziegeleigelände Sanierungsgebiet 2004-2006 3 ha 2004	410,000	0,000	410,000
68	Tessin, Stadt Bad Doberan 3967 1	Historische Altstadt Sanierungsgebiet 1991-2007 30 ha 1991	4.108,048	0,000	4.108,048
69	Tribsees, Stadt Nordvorpommern 2698 1	Altstadt Modellvorhaben Sanierungsgebiet M: 1990-1994 25 ha 1990	5.074,572	0,000	5.074,572
70	Ueckermünde, Stadt Uecker-Randow 10127 1	Altstadt am Haff Sanierungsgebiet 1991-2002, 2004-2009 16,8 ha 1991	4.650,448	0,000	4.650,448

Bundesprogramm der Städtebauförderung
Programmbereich: Städtebauliche Sanierungs- und Entwicklungsmaßnahmen
Land: Mecklenburg-Vorpommern

Lfd. Nr.	Gemeinde-Ortsteil Kreis Einwohnerzahl 1 = Städtischer Bereich 2 = Ländlicher Bereich	Bezeichnung der Maßnahme Art des Gebietes (Förderung im Programmjahr) Gebietsgröße in ha Aufnahme in das Bundesprogramm	Finanzhilfe des Bundes bis einschl. 2009 1000 Euro	Finanzhilfe des Bundes des Bundes Programmjahr 2010 1000 Euro	Finanzhilfe des Bundes insgesamt 1000 Euro
R u h e n d e Sanierungsmaßnahmen					
71	Usedom, Stadt Ostvorpommern 1914 2	Altstadt Sanierungsgebiet 1992-2002, 2006-2008 19,4 ha 1992	3.103,437	0,000	3.103,437
72	Warin, Stadt Nordwestmecklenburg 3525 1	Altstadt Sanierungsgebiet 1992-2005 23,59 ha 1992	2.640,711	0,000	2.640,711
73	Wesenberg, Stadt Mecklenburg-Strelitz 3092 1	Innenstadt Sanierungsgebiet 1992-2001, 03-05, 2007 16 ha 1992	3.542,485	0,000	3.542,485
74	Wiek Rügen 1178 2	Ortslage Sanierungsgebiet 1992-2002 16,5 ha 1992	1.483,927	0,000	1.483,927
75	Wismar, Hansestadt Wismar, Kreisfreie Stadt 44470 1	Altstadt Sanierungsgebiet 1992, 2000-04, 2007-2009 103 ha 1992	1.558,416	0,000	1.558,416
76	Woldegk, Stadt Mecklenburg-Strelitz 3808 1	Altstadt Sanierungsgebiet 1991-2008 17,14 ha 1991	2.777,444	0,000	2.777,444
77	Wolgast, Stadt Ostvorpommern 11970 1	Innenstadt Sanierungsgebiet 1991-92, 2003-05, 2008-2009 23,93 ha 1991	970,460	0,000	970,460

Bundesprogramm der Städtebauförderung
Programmbereich: Städtebauliche Sanierungs- und Entwicklungsmaßnahmen
Land: Mecklenburg-Vorpommern

Lfd. Nr.	Gemeinde-Ortsteil Kreis Einwohnerzahl 1 = Städtischer Bereich 2 = Ländlicher Bereich	Bezeichnung der Maßnahme Art des Gebietes (Förderung im Programmjahr) Gebietsgröße in ha Aufnahme in das Bundesprogramm	Finanzhilfe des Bundes bis einschl. 2009 1000 Euro	Finanzhilfe des Bundes des Bundes Programmjahr 2010 1000 Euro	Finanzhilfe des Bundes insgesamt 1000 Euro
R u h e n d e Sanierungsmaßnahmen					
78	Wustrow Nordvorpommern 1227 2	Ortsmitte Sanierungsgebiet 1991-2007 37,3 ha 1991	2.491,452	0,000	2.491,452
79	Zarrentin am Schaalsee, Stadt Ludwigslust 4652 1	Historischer Ortskern Sanierungsgebiet 1991 43 ha 1991	4.062,603	0,000	4.062,603
80	Zinnowitz Ostvorpommern 3737 2	Ortskern Sanierungsgebiet 1991-1993, 1999-2003, 2006 25,9 ha 1991	1.102,040	0,000	1.102,040
R u h e n d e Sanierungsmaßnahmen					
Summe Sanierung		Anzahl: 80	245.652,214	0,000	245.652,214

Bundesprogramm der Städtebauförderung
Programmbereich: Städtebauliche Sanierungs- und Entwicklungsmaßnahmen
Land: Mecklenburg-Vorpommern

Lfd. Nr.	Gemeinde-Ortsteil Kreis Einwohnerzahl	Bezeichnung der Maßnahme Art des Gebietes (Förderung im Programmjahr) Gebietsgröße in ha Aufnahme in das Bundesprogramm	Finanzhilfe des Bundes bis einschl. 2009	Finanzhilfe des Bundes des Bundes Programmjahr 2010	Finanzhilfe des Bundes insgesamt
	1 = Städtischer Bereich 2 = Ländlicher Bereich		1000 Euro	1000 Euro	1000 Euro

R u h e n d e Entwicklungsmaßnahmen

1	Lüdersdorf Nordwestmecklenburg 5140 2	Hernburg-Nord Entwicklungsgebiet 1993-1994 380 ha 1993	220,412	0,000	220,412
---	--	--	---------	-------	---------

R u h e n d e Entwicklungsmaßnahmen

Summe Entwicklung	Anzahl: 1	220,412	0,000	220,412
--------------------------	------------------	----------------	--------------	----------------

Bundesprogramm der Städtebauförderung
Programmbereich: Städtebauliche Sanierungs- und Entwicklungsmaßnahmen
Land: Mecklenburg-Vorpommern

Lfd. Nr.	Gemeinde-Ortsteil Kreis Einwohnerzahl	Bezeichnung der Maßnahme Art des Gebietes (Förderung im Programmjahr) Gebietsgröße in ha Aufnahme in das Bundesprogramm	Finanzhilfe des Bundes bis einschl. 2009	Finanzhilfe des Bundes des Bundes Programmjahr 2010	Finanzhilfe des Bundes insgesamt
	1 = Städtischer Bereich 2 = Ländlicher Bereich		1000 Euro	1000 Euro	1000 Euro

A u s f i n a n z i e r t e Sanierungsmaßnahmen

1	Brüel, Stadt Parchim 2809 1	Altstadt Sanierungsgebiet 1991-2000 16,5 ha 1991	1.559,440	0,000	1.559,440
2	Graal-Müritz Bad Doberan 4262 2	Graaler Bereich Sanierungsgebiet 1991-2000, 2002 20 ha 1991	1.568,321	0,000	1.568,321
3	Heringsdorf Ostvorpommern 9346 2	Ortskern Sanierungsgebiet 1991-1998 15 ha 1991	1.458,886	0,000	1.458,886
4	Leopoldshagen Uecker-Randow 758 2	Dorfgebiet Sanierungsgebiet 1991-1993 13,8 ha 1991	357,904	0,000	357,904
5	Schwerin, Landeshauptstadt Schwerin, Kreisfreie Stadt 95041 1	Hopfenbruchweg/Güterbahnhof Untersuchungsgebiet 2000-2003 83 ha 2000	138,098	0,000	138,098

A u s f i n a n z i e r t e Sanierungsmaßnahmen

Summe Sanierung	Anzahl: 5	5.082,649	0,000	5.082,649
------------------------	------------------	------------------	--------------	------------------

Bundesprogramm der Städtebauförderung
Programmbereich: Städtebauliche Sanierungs- und Entwicklungsmaßnahmen
Land: Mecklenburg-Vorpommern

Lfd. Nr.	Gemeinde-Ortsteil Kreis Einwohnerzahl	Bezeichnung der Maßnahme Art des Gebietes (Förderung im Programmjahr) Gebietsgröße in ha Aufnahme in das Bundesprogramm	Finanzhilfe des Bundes bis einschl. 2009	Finanzhilfe des Bundes Programmjahr 2010	Finanzhilfe des Bundes insgesamt
	1 = Städtischer Bereich 2 = Ländlicher Bereich		1000 Euro	1000 Euro	1000 Euro

Ausfinanzierte Entwicklungsmaßnahmen

1	Lüdersdorf Nordwestmecklenburg 5140 2	Hernburg Süd Entwicklungsgebiet 1991 113 ha 1991	35,234	0,000	35,234
---	--	--	--------	-------	--------

Ausfinanzierte Entwicklungsmaßnahmen

Summe Entwicklung	Anzahl: 1	35,234	0,000	35,234
--------------------------	------------------	---------------	--------------	---------------

Bundesprogramm der Städtebauförderung
Programmbereich: Städtebauliche Sanierungs- und Entwicklungsmaßnahmen
Land: Mecklenburg-Vorpommern

Lfd. Nr.	Gemeinde-Ortsteil Kreis Einwohnerzahl 1 = Städtischer Bereich 2 = Ländlicher Bereich	Bezeichnung der Maßnahme Art des Gebietes (Förderung im Programmjahr) Gebietsgröße in ha Aufnahme in das Bundesprogramm	Finanzhilfe des Bundes bis einschl. 2009 1000 Euro	Finanzhilfe des Bundes des Bundes Programmjahr 2010 1000 Euro	Finanzhilfe des Bundes insgesamt 1000 Euro
A b g e r e c h n e t e Sanierungsmaßnahmen					
1	Ankershagen Müritz 631 2	Mühlenstr./Schloßbereich Modellvorhaben Sanierungsgebiet M: 1990-1992 5 ha 1990	184,065	0,000	184,065
2	Anklam, Stadt Ostvorpommern 13234 1	Gellendiner Siedlung Untersuchungsgebiet 1991-1992 30 ha 1991	24,712	0,000	24,712
3	Möllenhagen Müritz 1744 2	Neuer Dorfkern Modellvorhaben Sanierungsgebiet M: 1990-1992 5 ha 1990	65,445	0,000	65,445
A b g e r e c h n e t e Sanierungsmaßnahmen					
Summe Sanierung		Anzahl: 3	274,222	0,000	274,222

Bundesprogramm der Städtebauförderung
Programmbereich: Städtebauliche Sanierungs- und Entwicklungsmaßnahmen
Land: Mecklenburg-Vorpommern

			Finanzhilfe des Bundes bis einschl. 2009	Finanzhilfe des Bundes Programmjahr 2010	Finanzhilfe des Bundes insgesamt
			1000 Euro	1000 Euro	1000 Euro
- Zusammenstellung: L a u f e n d e Sanierungsmaßnahmen					
Sanierung Städtischer Bereich	Anzahl:	24	73.327,169	4.236,000	77.563,169
Sanierung Ländlicher Bereich	Anzahl:	1	275,000	90,000	365,000
	Anzahl:	25	73.602,169	4.326,000	77.928,169
- Zusammenstellung: L a u f e n d e Entwicklungsmaßnahmen					
Entwicklung Städtischer Bereich	Anzahl:	1	3.326,333	70,000	3.396,333
Entwicklung Ländlicher Bereich	Anzahl:	0	0,000	0,000	0,000
	Anzahl:	1	3.326,333	70,000	3.396,333
- Zusammenstellung: R u h e n d e Sanierungsmaßnahmen					
Sanierung Städtischer Bereich	Anzahl:	66	218.785,950	0,000	218.785,950
Sanierung Ländlicher Bereich	Anzahl:	14	26.866,264	0,000	26.866,264
	Anzahl:	80	245.652,214	0,000	245.652,214
- Zusammenstellung: R u h e n d e Entwicklungsmaßnahmen					
Entwicklung Städtischer Bereich	Anzahl:	0	0,000	0,000	0,000
Entwicklung Ländlicher Bereich	Anzahl:	1	220,412		220,412
	Anzahl:	1	220,412		220,412
- Zusammenstellung: A u s f i n a n z i e r t e Sanierungsmaßnahmen					
Sanierung Städtischer Bereich	Anzahl:	2	1.697,538	0,000	1.697,538
Sanierung Ländlicher Bereich	Anzahl:	3	3.385,111	0,000	3.385,111
	Anzahl:	5	5.082,649		5.082,649

Bundesprogramm der Städtebauförderung
Programmbereich: Städtebauliche Sanierungs- und Entwicklungsmaßnahmen
Land: Mecklenburg-Vorpommern

		Finanzhilfe des Bundes bis einschl. 2009	Finanzhilfe des Bundes Programmjahr 2010	Finanzhilfe des Bundes insgesamt
		1000 Euro	1000 Euro	1000 Euro
- Zusammenstellung: A u s f i n a n z i e r t e Entwicklungsmaßnahmen				
Entwicklung Städtischer Bereich	Anzahl:	0	0,000	0,000
Entwicklung Ländlicher Bereich	Anzahl:	1	35,234	35,234
	Anzahl:	1	35,234	35,234
- Zusammenstellung: A b g e r e c h n e t e Sanierungsmaßnahmen				
Sanierung Städtischer Bereich	Anzahl:	1	24,712	0,000
Sanierung Ländlicher Bereich	Anzahl:	2	249,510	0,000
	Anzahl:	3	274,222	274,222
Summe: Mecklenburg- Vorpommern	Anzahl:	116	328.193,233	4.396,000
				332.589,233

Sachsen

Bundesprogramm der Städtebauförderung
Programmbereich: Städtebauliche Sanierungs- und Entwicklungsmaßnahmen
Land: Sachsen

Lfd. Nr.	Gemeinde-Ortsteil Kreis Einwohnerzahl 1 = Städtischer Bereich 2 = Ländlicher Bereich	Bezeichnung der Maßnahme Art des Gebietes (Förderung im Programmjahr) Gebietsgröße in ha Aufnahme in das Bundesprogramm	Finanzhilfe des Bundes bis einschl. 2009 1000 Euro	Finanzhilfe des Bundes des Bundes Programmjahr 2010 1000 Euro	Finanzhilfe des Bundes insgesamt 1000 Euro
L a u f e n d e Sanierungsmaßnahmen					
1	Altenberg, Stadt Sächsische Schweiz- Osterzgebirge 5694 2	Stadtmitte Sanierungsgebiet 1996-2001, 2003, 2006 19 ha 1996	1.372,270	116,680	1.488,950
2	Altenberg, Stadt Sächsische Schweiz- Osterzgebirge 5694 2	Bärenstein Stadtmitte Sanierungsgebiet 1994,1996-1999, 2002 7 ha 1994	547,941	9,658	557,599
3	Aue, Stadt Erzgebirgskreis 17533 1	Altstadt Sanierungsgebiet 1992, 1995-1998, 2002 26,8 ha 1992	4.506,087	62,922	4.569,009
4	Auerbach/Vogtl., Stadt Vogtlandkreis 20220 1	Stadtkern Sanierungsgebiet 1992, 1994-2002, 2005 28,7 ha 1992	8.599,360 1,467 *)	229,589	8.828,949
5	Bad Elster, Stadt Vogtlandkreis 3843 2	Stadtmitte Sanierungsgebiet 1994-98, 2002-06, 2008 14 ha 1994	1.648,515	23,102	1.671,617
6	Bad Gottleuba- Berggießhübel, Stadt Sächsische Schweiz- Osterzgebirge 5885 2	Stadtkern Sanierungsgebiet 1991, 1995, 1999-2001, 2009 22,3 ha 1991	2.260,391	6,678	2.267,069
7	Bad Muskau, Stadt Görlitz 3905 2	Stadtkern Sanierungsgebiet 1994-1998, 2001-04, 2006 23,4 ha 1994	1.597,645	18,326	1.615,971

Bundesprogramm der Städtebauförderung
Programmbereich: Städtebauliche Sanierungs- und Entwicklungsmaßnahmen
Land: Sachsen

Lfd. Nr.	Gemeinde-Ortsteil Kreis Einwohnerzahl 1 = Städtischer Bereich 2 = Ländlicher Bereich	Bezeichnung der Maßnahme Art des Gebietes (Förderung im Programmjahr) Gebietsgröße in ha Aufnahme in das Bundesprogramm	Finanzhilfe des Bundes bis einschl. 2009 1000 Euro	Finanzhilfe des Bundes des Programmjahr 2010 1000 Euro	Finanzhilfe des Bundes insgesamt 1000 Euro
L a u f e n d e Sanierungsmaßnahmen					
8	Bautzen, Stadt Bautzen 40740 2	Altstadt Sanierungsgebiet 1991, 1993-1999, 2003, 2006-2008, 2010 20,3 ha 1991	1.388,968	7,363	1.396,331
9	Böhlen, Stadt Leipzig 6899 1	SZ Großdeuben Sanierungsgebiet 2001, 2010 4,5 ha 2001	430,418	10,549	440,967
10	Cunewalde Bautzen 5185 2	Ortsmitte Sanierungsgebiet 1993, 1996-2008, 2010 20,1 ha 1993	2.102,705	1,675	2.104,380
11	Delitzsch, Stadt Nordsachsen 26532 2	Altstadt Sanierungsgebiet 1991, 1998-2003, 2009 29,3 ha 1991	1.452,215	28,203	1.480,418
12	Dresden, Stadt Dresden, Kreisfreie Stadt 517052 1	Äußere Neustadt Sanierungsgebiet 1991 87,5 ha 1991	22.395,093	47,809	22.442,902
13	Ebersbach/Sa., Stadt Görlitz 8108 2	Stadtkern Sanierungsgebiet 1995 21 ha 1995	1.800,862 3,558 *)	33,912	1.834,774
14	Eilenburg, Stadt Nordsachsen 16777 2	Altstadtkern Sanierungsgebiet 1991-1992, 1994, 1998-2008, 2010 26,5 ha 1991	5.270,717	299,815	5.570,532

Bundesprogramm der Städtebauförderung
Programmbereich: Städtebauliche Sanierungs- und Entwicklungsmaßnahmen
Land: Sachsen

Lfd. Nr.	Gemeinde-Ortsteil Kreis Einwohnerzahl 1 = Städtischer Bereich 2 = Ländlicher Bereich	Bezeichnung der Maßnahme Art des Gebietes (Förderung im Programmjahr) Gebietsgröße in ha Aufnahme in das Bundesprogramm	Finanzhilfe des Bundes bis einschl. 2009 1000 Euro	Finanzhilfe des Bundes Programmjahr 2010 1000 Euro	Finanzhilfe des Bundes insgesamt 1000 Euro
L a u f e n d e Sanierungsmaßnahmen					
15	Elterlein, Stadt Erzgebirgskreis 3098 1	Stadtkern Sanierungsgebiet 1991, 96-98, 2001-03, 2005-07, 2010 7,8 ha 1991	1.804,812	20,833	1.825,645
16	Flöha, Stadt Mittelsachsen 9974 1	Plaue/Bernsdorf Sanierungsgebiet 1994-1996, 1998-2002, 2005 49 ha 1994	3.951,279	28,592	3.979,871
17	Freiberg, Stadt Mittelsachsen 41701 2	Altstadt Sanierungsgebiet 1991, 2001, 2004-06, 2008 70,7 ha 1991	1.881,462	44,948	1.926,410
18	Freital, Stadt Sächsische Schweiz- Osterzgebirge 39200 1	Potschappel Sanierungsgebiet 1992, 1996-2000, 2003-04, 2006 57 ha 1992	4.728,074 75,262 *)	94,796	4.822,870
19	Freital, Stadt Sächsische Schweiz- Osterzgebirge 39200 1	Deuben Sanierungsgebiet 36, 1991-2001, 2003-04, 2007 36,9 ha 1991	7.027,320 15,301 *)	27,303	7.054,623
20	Gersdorf Zwickau 4236 1	Ortsmitte Sanierungsgebiet 1993, 1995-1999, 2001 27 ha 1993	2.524,823 14,436 *)	324,060	2.848,883
21	Glashütte, Stadt Sächsische Schweiz- Osterzgebirge 7189 2	Altstadt Sanierungsgebiet 1994-1995, 1997-2004, 2006 24,5 ha 1994	3.282,685	34,167	3.316,852

Bundesprogramm der Städtebauförderung
Programmbereich: Städtebauliche Sanierungs- und Entwicklungsmaßnahmen
Land: Sachsen

Lfd. Nr.	Gemeinde-Ortsteil Kreis Einwohnerzahl 1 = Städtischer Bereich 2 = Ländlicher Bereich	Bezeichnung der Maßnahme Art des Gebietes (Förderung im Programmjahr) Gebietsgröße in ha Aufnahme in das Bundesprogramm	Finanzhilfe des Bundes bis einschl. 2009 1000 Euro	Finanzhilfe des Bundes des Bundes Programmjahr 2010 1000 Euro	Finanzhilfe des Bundes insgesamt 1000 Euro
L a u f e n d e Sanierungsmaßnahmen					
22	Görlitz, Stadt Görlitz 55957 1	Gründerzeitviertel Sanierungsgebiet 1994-2003, 2006 39 ha 1994	5.375,225	55,106	5.430,331
23	Gröditz, Stadt Meißen 7244 2	Ortsmitte Sanierungsgebiet 1994-2000, 2002, 2005 23,32 ha 1994	1.775,816	6,750	1.782,566
24	Großenhain, Stadt Meißen 16870 2	Stadtkern Sanierungsgebiet 1992, 1995-99, 2002, 2004, 2006-2008, 2010 23 ha 1992	3.484,200	8,087	3.492,287
25	Großpösna Leipzig 5458 1	Ortskern Sanierungsgebiet 1996 17,82 ha 1996	2.920,299	18,881	2.939,180
26	Großpostwitz/O.L. Bautzen 2934 2	Ortskern Untersuchungsgebiet 2006 28 ha 2006	292,873	43,002	335,875
27	Großröhrsdorf, Stadt Bautzen 6918 1	Stadtkern Sanierungsgebiet 1994 31,7 ha 1994	2.758,062	39,781	2.797,843
28	Grünbach, Höhenluftkurort Vogtlandkreis 1854 2	Ortskern Sanierungsgebiet 1994-95, 2000-01, 2005-06, 2008 5 ha 1994	1.389,526	11,036	1.400,562

Bundesprogramm der Städtebauförderung
Programmbereich: Städtebauliche Sanierungs- und Entwicklungsmaßnahmen
Land: Sachsen

Lfd. Nr.	Gemeinde-Ortsteil Kreis Einwohnerzahl 1 = Städtischer Bereich 2 = Ländlicher Bereich	Bezeichnung der Maßnahme Art des Gebietes (Förderung im Programmjahr) Gebietsgröße in ha Aufnahme in das Bundesprogramm	Finanzhilfe des Bundes bis einschl. 2009 1000 Euro	Finanzhilfe des Bundes des Bundes Programmjahr 2010 1000 Euro	Finanzhilfe des Bundes insgesamt 1000 Euro
L a u f e n d e Sanierungsmaßnahmen					
29	Hohndorf Erzgebirgskreis 3868 1	Ortsmitte Sanierungsgebiet 1994-2000, 2002-2008, 2010 26 ha 1994	1.606,192	40,853	1.647,045
30	Hoyerswerda, Stadt Bautzen 38218 2	Altstadt Sanierungsgebiet 1992-2001, 2003-04, 2006 27 ha 1992	8.245,349	1.002,594	9.247,943
31	Hoyerswerda, Stadt Bautzen 38218 2	Bahnhofsvorstadt Sanierungsgebiet 1995-98, 2000-01, 2003-04, 2006 16 ha 1995	1.120,757	19,614	1.140,371
32	Jahnsdorf/Erzgeb. Erzgebirgskreis 5804 2	Am Bahnhof Sanierungsgebiet 1995-99, 2001-03, 2007, 2010 13,5 ha 1995	1.041,529	12,090	1.053,619
33	Johanngeorgenstadt, Stadt Erzgebirgskreis 4779 2	Stadtkern, Altstadt - Neustadt Sanierungsgebiet 1994, 2001-07, 2009 70,5 ha 1994	2.805,025	202,360	3.007,385
34	Klingenthal, Stadt Vogtlandkreis 8432 2	Nördliches Stadtzentrum Sanierungsgebiet 1997, 2001 14,5 ha 1997	1.314,020	24,301	1.338,321
35	Königswartha Bautzen 3822 2	Ortskern Sanierungsgebiet 1994-2003, 2006 22 ha 1994	2.428,420	86,839	2.515,259

Bundesprogramm der Städtebauförderung
Programmbereich: Städtebauliche Sanierungs- und Entwicklungsmaßnahmen
Land: Sachsen

Lfd. Nr.	Gemeinde-Ortsteil Kreis Einwohnerzahl 1 = Städtischer Bereich 2 = Ländlicher Bereich	Bezeichnung der Maßnahme Art des Gebietes (Förderung im Programmjahr) Gebietsgröße in ha Aufnahme in das Bundesprogramm	Finanzhilfe des Bundes bis einschl. 2009 1000 Euro	Finanzhilfe des Bundes des Bundes Programmjahr 2010 1000 Euro	Finanzhilfe des Bundes insgesamt 1000 Euro
L a u f e n d e Sanierungsmaßnahmen					
36	Kreischa Sächsische Schweiz- Osterzgebirge 4405 1	Ortsmitte Sanierungsgebiet 1997 13,5 ha 1997	1.436,276	7,500	1.443,776
37	Lengefeld, Stadt Erzgebirgskreis 4501 2	Stadtkern Sanierungsgebiet 1994, 2002-03, 2007 19 ha 1994	664,209	115,931	780,140
38	Lengenfeld, Stadt Vogtlandkreis 7667 1	Stadtzentrum Sanierungsgebiet 1994, 1996-99, 2001-05, 2008, 2010 28 ha 1994	2.172,783	91,512	2.264,295
39	Lößnitz, Stadt Erzgebirgskreis 9619 1	Altstadt Sanierungsgebiet 1997-2002, 2006-07, 2009 18,5 ha 1997	1.986,784 6,660 *)	7,677	1.994,461
40	Lugau/Erzgeb., Stadt Erzgebirgskreis 7187 1	Stadtkern Sanierungsgebiet 1994, 1996, 2001-2008, 2010 33,5 ha 1994	2.568,405 10,996 *)	12,913	2.581,318
41	Markkleeberg, Stadt Leipzig 24254 1	Stadtzentrum Ortskern Oetzsch Sanierungsgebiet 1991, 1994 20 ha 1991	6.356,246	7,250	6.363,496
42	Markranstädt, Stadt Leipzig 15081 1	Stadtkern Sanierungsgebiet 2000-2005, 2007 26,4 ha 2000	5.273,708	139,432	5.413,140

Bundesprogramm der Städtebauförderung
Programmbereich: Städtebauliche Sanierungs- und Entwicklungsmaßnahmen
Land: Sachsen

Lfd. Nr.	Gemeinde-Ortsteil Kreis Einwohnerzahl 1 = Städtischer Bereich 2 = Ländlicher Bereich	Bezeichnung der Maßnahme Art des Gebietes (Förderung im Programmjahr) Gebietsgröße in ha Aufnahme in das Bundesprogramm	Finanzhilfe des Bundes bis einschl. 2009 1000 Euro	Finanzhilfe des Bundes Programmjahr 2010 1000 Euro	Finanzhilfe des Bundes insgesamt 1000 Euro
L a u f e n d e Sanierungsmaßnahmen					
43	Mühltroff, Stadt Vogtlandkreis 1775 2	Stadtkern Sanierungsgebiet 1994-96, 1998-99, 2004, 2008-2009 20 ha 1994	773,382	19,100	792,482
44	Netzschkau, Stadt Vogtlandkreis 4157 1	Zentrum Sanierungsgebiet 1994, 1996-1998, 2000, 2002-2008, 2010 32,5 ha 1994	2.139,458	23,091	2.162,549
45	Neugersdorf, Stadt Görlitz 5978 2	August-Bebel-Straße Sanierungsgebiet 1994, 1995, 1997-2004, 2006, 2009 35 ha 1994	1.550,842 10,794 *)	5,800	1.556,642
46	Neukirch/Lausitz Bautzen 5287 2	Hauptstraße Sanierungsgebiet 1996, 1998-2004, 2006 22,3 ha 1996	2.159,993	29,821	2.189,814
47	Oelsnitz/Erzgeb., Stadt Erzgebirgskreis 12083 1	Niederoelsnitz Sanierungsgebiet 1992, 1997-98, 2001-06, 2008 24 ha 1992	2.532,352	13,512	2.545,864
48	Oelsnitz/Erzgeb., Stadt Erzgebirgskreis 12083 1	Neuoelsnitz Um den Karl-Liebknecht-Schacht Sanierungsgebiet 2007 12,6 ha 2007	1.101,379	777,876	1.879,255
49	Oelsnitz/Erzgeb., Stadt Erzgebirgskreis 12083 1	Kernstadt Sanierungsgebiet 1994 34,32 ha 1994	6.544,839	618,722	7.163,561

Bundesprogramm der Städtebauförderung
Programmbereich: Städtebauliche Sanierungs- und Entwicklungsmaßnahmen
Land: Sachsen

Lfd. Nr.	Gemeinde-Ortsteil Kreis Einwohnerzahl 1 = Städtischer Bereich 2 = Ländlicher Bereich	Bezeichnung der Maßnahme Art des Gebietes (Förderung im Programmjahr) Gebietsgröße in ha Aufnahme in das Bundesprogramm	Finanzhilfe des Bundes bis einschl. 2009 1000 Euro	Finanzhilfe des Bundes des Bundes Programmjahr 2010 1000 Euro	Finanzhilfe des Bundes insgesamt 1000 Euro
L a u f e n d e Sanierungsmaßnahmen					
50	Olbernhau, Stadt Erzgebirgskreis 10100 1	Saigerhütte Sanierungsgebiet 2007 10,21 ha 2007	338,805	21,202	360,007
51	Oppach Görlitz 2914 2	Ortsmitte Sanierungsgebiet 1996-2002, 2004, 2008 10,2 ha 1996	630,706	8,765	639,471
52	Pegau, Stadt Leipzig 4654 1	Altstadt Sanierungsgebiet 1991, 1993, 1995-2006, 2009 23 ha 1991	2.611,441 22,956 *)	41,751	2.653,192
53	Penig, Stadt Mittelsachsen 9798 1	Altstadtbereich Sanierungsgebiet 2001-2002, 2004 31,4 ha 2001	827,013	456,667	1.283,680
54	Plauen, Stadt Vogtlandkreis 66412 1	Altstadt Sanierungsgebiet 1991-1993, 1995-2001, 2005 20,3 ha 1991	9.196,334	2.402,831	11.599,165
55	Plauen, Stadt Vogtlandkreis 66412 1	Burgstraße Sanierungsgebiet 1992, 1995-98, 2000, 2003 44,3 ha 1992	4.989,519	129,168	5.118,687
56	Pockau Erzgebirgskreis 3995 2	Alt-Pockau Sanierungsgebiet 1995-99, 2003, 2005, 2007, 2009 29 ha 1995	628,531	5,483	634,014

Bundesprogramm der Städtebauförderung
Programmbereich: Städtebauliche Sanierungs- und Entwicklungsmaßnahmen
Land: Sachsen

Lfd. Nr.	Gemeinde-Ortsteil Kreis Einwohnerzahl 1 = Städtischer Bereich 2 = Ländlicher Bereich	Bezeichnung der Maßnahme Art des Gebietes (Förderung im Programmjahr) Gebietsgröße in ha Aufnahme in das Bundesprogramm	Finanzhilfe des Bundes bis einschl. 2009 1000 Euro	Finanzhilfe des Bundes des Bundes Programmjahr 2010 1000 Euro	Finanzhilfe des Bundes insgesamt 1000 Euro
L a u f e n d e Sanierungsmaßnahmen					
57	Pulsnitz, Stadt Bautzen 7743 1	Innenstadt Sanierungsgebiet 1994-2000, 2004 37,2 ha 1994	2.743,986	31,785	2.775,771
58	Radeberg, Stadt Bautzen 18338 1	Innenstadt Sanierungsgebiet 1993 36 ha 1993	5.944,651	112,108	6.056,759
59	Raschau-Markersbach Erzgebirgskreis 5634 1	Raschau Sanierungsgebiet 1995-2003, 2006 20 ha 1995	1.609,037	214,166	1.823,203
60	Reichenbach im Vogtland, Stadt Vogtlandkreis 20449 1	Stadtkern Sanierungsgebiet 1991, 1994, 1996-2002, 2004-2008, 2010 21 ha 1991	8.295,591	162,369	8.457,960
61	Reinsdorf Zwickau 8200 1	Ortskern Vielau Sanierungsgebiet 1994, 1997-2000, 2002-03, 2005-06, 2008, 2010 9,8 ha 1994	1.826,952	32,214	1.859,166
62	Riesa, Stadt Meißen 34324 2	Stadtkern Sanierungsgebiet 1991, 1993-2000, 2002-04, 2008 43,29 ha 1991	7.297,832	8,750	7.306,582
63	Rodewisch, Stadt Vogtlandkreis 7065 1	Stadtkern Sanierungsgebiet 1994-96, 1998, 2003, 2007 19 ha 1994	2.416,706	86,264	2.502,970

Bundesprogramm der Städtebauförderung
Programmbereich: Städtebauliche Sanierungs- und Entwicklungsmaßnahmen
Land: Sachsen

Lfd. Nr.	Gemeinde-Ortsteil Kreis Einwohnerzahl 1 = Städtischer Bereich 2 = Ländlicher Bereich	Bezeichnung der Maßnahme Art des Gebietes (Förderung im Programmjahr) Gebietsgröße in ha Aufnahme in das Bundesprogramm	Finanzhilfe des Bundes bis einschl. 2009 1000 Euro	Finanzhilfe des Bundes Programmjahr 2010 1000 Euro	Finanzhilfe des Bundes insgesamt 1000 Euro
L a u f e n d e Sanierungsmaßnahmen					
64	Rothenburg/O.L., Stadt Görlitz 5317 2	Altstadt Sanierungsgebiet 1997 23,07 ha 1997	1.136,140	1,300	1.137,440
65	Schöneck/Vogtl., Stadt Vogtlandkreis 3485 2	Stadtzentrum Sanierungsgebiet 1999-2003, 2005, 2007-2008, 2010 18,1 ha 1999	1.642,732 21,232 *)	7,816	1.650,548
66	Schönheide Erzgebirgskreis 5047 1	Ortsmitte Sanierungsgebiet 1997-1999, 2001-03, 2005-2008, 2010 26,5 ha 1997	1.120,735	9,223	1.129,958
67	Stadt Wehlen, Stadt Sächsische Schweiz- Osterzgebirge 1703 2	Stadtmitte Sanierungsgebiet 1994-96, 1998, 2001-03, 2007 21,5 ha 1994	875,030	24,446	899,476
68	Stolpen, Stadt Sächsische Schweiz- Osterzgebirge 5872 2	Innenstadt Sanierungsgebiet 1996, 1998-2000, 2002-06, 2008 22,1 ha 1996	1.798,100	32,500	1.830,600
69	Treuen, Stadt Vogtlandkreis 8614 1	Stadtkern Sanierungsgebiet 1993, 1996, 1998, 2001, 2006 14,02 ha 1993	3.371,312	69,853	3.441,165
70	Waldenburg, Stadt Zwickau 4381 1	Altstadt Sanierungsgebiet 2005 22,02 ha 2005	481,825	26,262	508,087

Bundesprogramm der Städtebauförderung
Programmbereich: Städtebauliche Sanierungs- und Entwicklungsmaßnahmen
Land: Sachsen

Lfd. Nr.	Gemeinde-Ortsteil Kreis Einwohnerzahl 1 = Städtischer Bereich 2 = Ländlicher Bereich	Bezeichnung der Maßnahme Art des Gebietes (Förderung im Programmjahr) Gebietsgröße in ha Aufnahme in das Bundesprogramm	Finanzhilfe des Bundes bis einschl. 2009 1000 Euro	Finanzhilfe des Bundes Programmjahr 2010 1000 Euro	Finanzhilfe des Bundes insgesamt 1000 Euro
----------	--	---	--	--	---

L a u f e n d e Sanierungsmaßnahmen

71	Weinböhla Meißen 10214 1	Ortsmitte Sanierungsgebiet 1994-95, 1997-2001, 2003-04, 2006, 2008, 2010 29 ha 1994	3.717,425	10,000	3.727,425
72	Wilsdruff, Stadt Sächsische Schweiz- Osterzgebirge 13671 1	Stadtkern Sanierungsgebiet 1997-2002, 2005-2007, 2009 42 ha 1997	3.379,954	123,457	3.503,411
73	Wittichenau, Stadt Bautzen 6009 2	Altstadt Sanierungsgebiet 1993-1999, 2002 20 ha 1993	3.054,593	58,956	3.113,549
74	Zwenkau, Stadt Leipzig 8776 1	Stadtkern Sanierungsgebiet 1993-2000, 2003, 2006, 2010 18,3 ha 1993	2.900,102	15,837	2.915,939
75	Zwickau, Stadt Zwickau 94340 1	Bahnhofsvorstadt Sanierungsgebiet 1992, 1996-99, 2003, 2006 30,5 ha 1992	7.383,204	30,491	7.413,695
76	Zwönitz, Stadt Erzgebirgskreis 11278 1	Altstadt Sanierungsgebiet 1993, 1997-2003, 2008, 2010 14,52 ha 1993	2.277,503	31,925	2.309,428

L a u f e n d e Sanierungsmaßnahmen

Summe Sanierung	Anzahl: 76	236.887,350	9.068,000	245.955,350
------------------------	-------------------	--------------------	------------------	--------------------

Bundesprogramm der Städtebauförderung
Programmbereich: Städtebauliche Sanierungs- und Entwicklungsmaßnahmen
Land: Sachsen

Lfd. Nr.	Gemeinde-Ortsteil Kreis Einwohnerzahl 1 = Städtischer Bereich 2 = Ländlicher Bereich	Bezeichnung der Maßnahme Art des Gebietes (Förderung im Programmjahr) Gebietsgröße in ha Aufnahme in das Bundesprogramm	Finanzhilfe des Bundes bis einschl. 2009 1000 Euro	Finanzhilfe des Bundes Programmjahr 2010 1000 Euro	Finanzhilfe des Bundes insgesamt 1000 Euro
R u h e n d e Sanierungsmaßnahmen					
1	Adorf/Vogtl., Stadt Vogtlandkreis 5411 2	Altstadt Sanierungsgebiet 1991, 1995-99, 2002-03, 2005-2009 24 ha 1991	3.058,046	0,000	3.058,046
2	Annaberg-Buchholz, Stadt Erzgebirgskreis 22079 1	Stadtkern Buchholz Sanierungsgebiet 1994, 97-2003, 2005-07, 2009 18 ha 1994	2.129,984	0,000	2.129,984
3	Annaberg-Buchholz, Stadt Erzgebirgskreis 22079 1	Stadtkern - Am Rathaus Sanierungsgebiet 1991, 2000-01, 2007, 2009 10,6 ha 1991	756,582 10,129 *)	0,000	756,582
4	Arnsdorf Bautzen 4707 2	Ortskern Sanierungsgebiet 2001, 2004-2008 27 ha 2001	427,990	0,000	427,990
5	Bad Dübau, Stadt Nordsachsen 8356 2	Altstadt Sanierungsgebiet 1994, 1996-2009 39,61 ha 1994	5.451,762	0,000	5.451,762
6	Bad Lausick, Stadt Leipzig 8553 1	Stadtzentrum Sanierungsgebiet 1997-2002, 2004-2007, 2009 15,8 ha 1997	1.720,637	0,000	1.720,637
7	Bad Schandau, Stadt Sächsische Schweiz- Osterzgebirge 2882 2	Kernstadt Sanierungsgebiet 1991, 1996, 1998-2000, 2002, 2006-2009 23,5 ha 1991	1.789,890	0,000	1.789,890

Bundesprogramm der Städtebauförderung
Programmbereich: Städtebauliche Sanierungs- und Entwicklungsmaßnahmen
Land: Sachsen

Lfd. Nr.	Gemeinde-Ortsteil Kreis Einwohnerzahl 1 = Städtischer Bereich 2 = Ländlicher Bereich	Bezeichnung der Maßnahme Art des Gebietes (Förderung im Programmjahr) Gebietsgröße in ha Aufnahme in das Bundesprogramm	Finanzhilfe des Bundes bis einschl. 2009 1000 Euro	Finanzhilfe des Bundes des Bundes Programmjahr 2010 1000 Euro	Finanzhilfe des Bundes insgesamt 1000 Euro
R u h e n d e Sanierungsmaßnahmen					
8	Bad Schlema Erzgebirgskreis 5195 1	Zentrum Sanierungsgebiet 1997-1999, 2002, 2006 40 ha 1997	531,175	0,000	531,175
9	Belgern, Stadt Nordsachsen 4868 2	Altstadt Sanierungsgebiet 1996-2002, 2005-06, 2008-2009 16,85 ha 1996	3.073,535	0,000	3.073,535
10	Belgershain Leipzig 3414 1	Ortskern Sanierungsgebiet 1994-99, 2002-04, 2008-2009 8 ha 1994	1.983,025	0,000	1.983,025
11	Bernsbach Erzgebirgskreis 4452 2	Ortskern Sanierungsgebiet 1995-2000, 2002-03, 2005-2009 31,29 ha 1995	2.022,742	0,000	2.022,742
12	Bernsdorf, Stadt Bautzen 6065 2	Stadtmitte Sanierungsgebiet 1996-1998, 2002-04, 2006-2009 16 ha 1996	1.315,527 0,477 *)	0,000	1.315,527
13	Bernstadt a. d. Eigen, Stadt Görlitz 3828 2	Stadtkern Sanierungsgebiet 1995-2001, 2003, 2006 24,5 ha 1995	1.153,691	0,000	1.153,691
14	Bischofswerda, Stadt Bautzen 12235 2	Innenstadt Sanierungsgebiet 1995, 97-2000, 2003, 2006-2007 21 ha 1995	1.138,481	0,000	1.138,481

Bundesprogramm der Städtebauförderung
Programmbereich: Städtebauliche Sanierungs- und Entwicklungsmaßnahmen
Land: Sachsen

Lfd. Nr.	Gemeinde-Ortsteil Kreis Einwohnerzahl 1 = Städtischer Bereich 2 = Ländlicher Bereich	Bezeichnung der Maßnahme Art des Gebietes (Förderung im Programmjahr) Gebietsgröße in ha Aufnahme in das Bundesprogramm	Finanzhilfe des Bundes bis einschl. 2009 1000 Euro	Finanzhilfe des Bundes Programmjahr 2010 1000 Euro	Finanzhilfe des Bundes insgesamt 1000 Euro
R u h e n d e Sanierungsmaßnahmen					
15	Bockau Erzgebirgskreis 2497 1	Kernbereich Sanierungsgebiet 1993, 1995-1998, 2002-06, 2009 12 ha 1993	1.211,753	0,000	1.211,753
16	Böhlen, Stadt Leipzig 6899 1	Stadtkern Sanierungsgebiet 1997-2004 12 ha 1997	803,006	0,000	803,006
17	Borna, Stadt Leipzig 20920 1	Stadtzentrum Sanierungsgebiet 1991-1992, 1996, 98-00, 2002-2009 24 ha 1991	6.586,301	0,000	6.586,301
18	Borsdorf Leipzig 8224 1	Ortskern Sanierungsgebiet 1994-1999, 2003, 2006, 2008-2009 22 ha 1994	970,348	0,000	970,348
19	Brand-Erbisdorf, Stadt Mittelsachsen 10711 2	Stadtkern Sanierungsgebiet 1997-2000, 2002-2009 28,5 ha 1997	1.529,503	0,000	1.529,503
20	Brandis, Stadt Leipzig 9567 1	Altstadtsanierung Stadtkern Sanierungsgebiet 1994-95, 1998-99, 2001-02, 2004-05, 2008 22 ha 1994	2.608,673	0,000	2.608,673
21	Breitenbrunn/Erzgeb. Erzgebirgskreis 6078 2	Erlabrunn/Erw. Ortskernbereich Sanierungsgebiet 1996-97, 1999-2000, 2005-2006 21 ha 1996	579,292	0,000	579,292

Bundesprogramm der Städtebauförderung
Programmbereich: Städtebauliche Sanierungs- und Entwicklungsmaßnahmen
Land: Sachsen

Lfd. Nr.	Gemeinde-Ortsteil Kreis Einwohnerzahl 1 = Städtischer Bereich 2 = Ländlicher Bereich	Bezeichnung der Maßnahme Art des Gebietes (Förderung im Programmjahr) Gebietsgröße in ha Aufnahme in das Bundesprogramm	Finanzhilfe des Bundes bis einschl. 2009 1000 Euro	Finanzhilfe des Bundes Programmjahr 2010 1000 Euro	Finanzhilfe des Bundes insgesamt 1000 Euro
R u h e n d e Sanierungsmaßnahmen					
22	Breitenbrunn/Erzgeb. Erzgebirgskreis 6078 1	Antonsthal/Antonshöhe Sanierungsgebiet 1995-1998 10,07 ha 1995	226,628	0,000	226,628
23	Brettnig-Hauswalde Bautzen 3096 1	Ortskern Sanierungsgebiet 1995-2001, 2004-2009 13,8 ha 1995	1.175,874	0,000	1.175,874
24	Burgstädt, Stadt Mittelsachsen 11634 1	Altstadt Sanierungsgebiet 1993, 1996-2005, 2008-2009 17,88 ha 1993	4.659,605	0,000	4.659,605
25	Burkhardtsdorf Erzgebirgskreis 6499 1	Neue Ortsmitte Sanierungsgebiet 2002-2009 5,85 ha 2002	1.876,837 21,571 *)	0,000	1.876,837
26	Chemnitz, Stadt Chemnitz, Kreisfreie Stadt 243089 1	Brühl-Boulevard Sanierungsgebiet 2000-01, 2005-06, 2008-2009 16,2 ha 2000	885,682	0,000	885,682
27	Chemnitz, Stadt Chemnitz, Kreisfreie Stadt 243089 1	Kaßberg Sanierungsgebiet 1993, 1995-1996, 1998 21,7 ha 1993	5.849,262	0,000	5.849,262
28	Chemnitz, Stadt Chemnitz, Kreisfreie Stadt 243089 1	Brühl-Nord Sanierungsgebiet 1994, 96-99, 2002-03, 2005, 2008-2009 29 ha 1994	3.047,768	0,000	3.047,768

Bundesprogramm der Städtebauförderung
Programmbereich: Städtebauliche Sanierungs- und Entwicklungsmaßnahmen
Land: Sachsen

Lfd. Nr.	Gemeinde-Ortsteil Kreis Einwohnerzahl 1 = Städtischer Bereich 2 = Ländlicher Bereich	Bezeichnung der Maßnahme Art des Gebietes (Förderung im Programmjahr) Gebietsgröße in ha Aufnahme in das Bundesprogramm	Finanzhilfe des Bundes bis einschl. 2009 1000 Euro	Finanzhilfe des Bundes Programmjahr 2010 1000 Euro	Finanzhilfe des Bundes insgesamt 1000 Euro
R u h e n d e Sanierungsmaßnahmen					
29	Chemnitz, Stadt Chemnitz, Kreisfreie Stadt 243089 1	Augustusbürger/Clausstraße Sanierungsgebiet 1994, 1996, 1998-99, 2003, 2007-2009 43 ha 1994	3.000,309	0,000	3.000,309
30	Chemnitz, Stadt Chemnitz, Kreisfreie Stadt 243089 1	Schloßchemnitz Sanierungsgebiet 1993, 96-99, 2003, 2005-06, 2008-2009 42 ha 1993	3.959,917	0,000	3.959,917
31	Chemnitz, Stadt Chemnitz, Kreisfreie Stadt 243089 1	Sonnenberg Sanierungsgebiet 1991, 1995, 1999, 2003, 2005, 2007-2009 57,5 ha 1991	8.452,404	0,000	8.452,404
32	Chemnitz, Stadt Chemnitz, Kreisfreie Stadt 243089 1	Stadtumbau I Sanierungsgebiet 2001-2003, 2008 301 ha 2002	1.792,970	0,000	1.792,970
33	Chemnitz, Stadt Chemnitz, Kreisfreie Stadt 243089 1	Innenstadt Sanierungsgebiet 1997-2001, 2004-2007, 2009 80 ha 1997	29.763,973	0,000	29.763,973
34	Colditz, Stadt Leipzig 4870 2	Altstadtsanierung Stadtkern Sanierungsgebiet 1991, 1995-2002, 2005, 2007-2008 11,6 ha 1991	2.905,504	0,000	2.905,504
35	Coswig, Stadt Meißen 21600 1	Innenstadt Sanierungsgebiet 1993-2005, 2007-2009 36,3 ha 1993	3.378,500 3,207 *)	0,000	3.378,500

Bundesprogramm der Städtebauförderung
Programmbereich: Städtebauliche Sanierungs- und Entwicklungsmaßnahmen
Land: Sachsen

Lfd. Nr.	Gemeinde-Ortsteil Kreis Einwohnerzahl 1 = Städtischer Bereich 2 = Ländlicher Bereich	Bezeichnung der Maßnahme Art des Gebietes (Förderung im Programmjahr) Gebietsgröße in ha Aufnahme in das Bundesprogramm	Finanzhilfe des Bundes bis einschl. 2009 1000 Euro	Finanzhilfe des Bundes Programmjahr 2010 1000 Euro	Finanzhilfe des Bundes insgesamt 1000 Euro
R u h e n d e Sanierungsmaßnahmen					
36	Crimmitschau, Stadt Zwickau 21164 1	Erweitertes Stadtzentrum Sanierungsgebiet 1991, 1993-96, 1998-99, 2001 11,6 ha 1991	3.078,361	0,000	3.078,361
37	Crimmitschau, Stadt Zwickau 21164 1	Südstadt Sanierungsgebiet 2007-2009 21,21 ha 2007	174,085	0,000	174,085
38	Dahlen, Stadt Nordsachsen 4772 2	Stadtkern Sanierungsgebiet 1994-1999, 2001-2002 27,8 ha 1994	1.102,790	0,000	1.102,790
39	Dippoldiswalde, Stadt Sächsische Schweiz- Osterzgebirge 10323 1	Freiberger Straße Untersuchungsgebiet 2007-2009 10,4 ha 2007	271,370	0,000	271,370
40	Döbeln, Stadt Mittelsachsen 20337 2	Oschatzer Str./Dresdner Str. Sanierungsgebiet 1995-96, 1999, 2002-03, 2005-06 7 ha 1995	574,121	0,000	574,121
41	Döbeln, Stadt Mittelsachsen 20337 2	Innenstadt Sanierungsgebiet 1991-92, 1995-2005, 2007-2008 24 ha 1991	4.368,288	0,000	4.368,288
42	Dommitzsch, Stadt Nordsachsen 2770 2	Stadtkern Sanierungsgebiet 1998-2002, 2004, 2007 23,5 ha 1998	1.199,035	0,000	1.199,035

Bundesprogramm der Städtebauförderung
Programmbereich: Städtebauliche Sanierungs- und Entwicklungsmaßnahmen
Land: Sachsen

Lfd. Nr.	Gemeinde-Ortsteil Kreis Einwohnerzahl 1 = Städtischer Bereich 2 = Ländlicher Bereich	Bezeichnung der Maßnahme Art des Gebietes (Förderung im Programmjahr) Gebietsgröße in ha Aufnahme in das Bundesprogramm	Finanzhilfe des Bundes bis einschl. 2009 1000 Euro	Finanzhilfe des Bundes Programmjahr 2010 1000 Euro	Finanzhilfe des Bundes insgesamt 1000 Euro
R u h e n d e Sanierungsmaßnahmen					
43	Dresden, Stadt Dresden, Kreisfreie Stadt 517052 1	Pieschen Sanierungsgebiet 1992, 1994-2009 57 ha 1992	14.879,545	0,000	14.879,545
44	Dresden, Stadt Dresden, Kreisfreie Stadt 517052 1	Friedrichstadt Sanierungsgebiet 2004-2009 77,5 ha 2004	1.945,297	0,000	1.945,297
45	Dresden, Stadt Dresden, Kreisfreie Stadt 517052 1	Hechtviertel Sanierungsgebiet 1992, 1994-2009 26,9 ha 1992	6.749,145	0,000	6.749,145
46	Dresden, Stadt Dresden, Kreisfreie Stadt 517052 1	Trachau/Trachenberge Untersuchungsgebiet 1994-1996 128 ha 1994	216,983	0,000	216,983
47	Dresden, Stadt Dresden, Kreisfreie Stadt 517052 1	Langebrück/Ortsmitte Sanierungsgebiet 1995-2006 10,6 ha 1995	1.499,769	0,000	1.499,769
48	Dresden, Stadt Dresden, Kreisfreie Stadt 517052 1	Loschwitz Sanierungsgebiet 1992, 1998-2005 9,9 ha 1992	2.523,094	0,000	2.523,094
49	Dresden, Stadt Dresden, Kreisfreie Stadt 517052 1	Löbtau-Nord Sanierungsgebiet 1993, 1998-2000 45,5 ha 1993	907,829	0,000	907,829

Bundesprogramm der Städtebauförderung
Programmbereich: Städtebauliche Sanierungs- und Entwicklungsmaßnahmen
Land: Sachsen

Lfd. Nr.	Gemeinde-Ortsteil Kreis Einwohnerzahl 1 = Städtischer Bereich 2 = Ländlicher Bereich	Bezeichnung der Maßnahme Art des Gebietes (Förderung im Programmjahr) Gebietsgröße in ha Aufnahme in das Bundesprogramm	Finanzhilfe des Bundes bis einschl. 2009 1000 Euro	Finanzhilfe des Bundes Programmjahr 2010 1000 Euro	Finanzhilfe des Bundes insgesamt 1000 Euro
R u h e n d e Sanierungsmaßnahmen					
50	Dresden, Stadt Dresden, Kreisfreie Stadt 517052 1	Löbtau Süd Sanierungsgebiet 1993-2000, 2002, 2004-2009 66,9 ha 1993	4.438,856	0,000	4.438,856
51	Dresden, Stadt Dresden, Kreisfreie Stadt 517052 1	Plauen Sanierungsgebiet 1993, 1998-2003, 2006-2009 12 ha 1993	2.752,746	0,000	2.752,746
52	Dresden, Stadt Dresden, Kreisfreie Stadt 517052 1	Neumarkt Sanierungsgebiet 2002-2009 34 ha 2002	11.725,454	0,000	11.725,454
53	Dresden, Stadt Dresden, Kreisfreie Stadt 517052 1	Cossebaude-Altstadt Sanierungsgebiet 1995-1996, 1998-2006 14 ha 1995	1.664,606	0,000	1.664,606
54	Ehrenfriedersdorf, Stadt Erzgebirgskreis 5094 1	Kernbereich Sanierungsgebiet 1998, 2002-2003, 2005 10 ha 1998	431,316	0,000	431,316
55	Eibenstock, Stadt Erzgebirgskreis 6195 2	Unterstadt Sanierungsgebiet 1997-2009 13,3 ha 1997	2.077,723	0,000	2.077,723
56	Elsterberg, Stadt Vogtlandkreis 4726 2	Stadtzentrum Sanierungsgebiet 1996, 1998-2009 12,6 ha 1996	2.098,688 4,194 *)	0,000	2.098,688

Bundesprogramm der Städtebauförderung
Programmbereich: Städtebauliche Sanierungs- und Entwicklungsmaßnahmen
Land: Sachsen

Lfd. Nr.	Gemeinde-Ortsteil Kreis Einwohnerzahl 1 = Städtischer Bereich 2 = Ländlicher Bereich	Bezeichnung der Maßnahme Art des Gebietes (Förderung im Programmjahr) Gebietsgröße in ha Aufnahme in das Bundesprogramm	Finanzhilfe des Bundes bis einschl. 2009 1000 Euro	Finanzhilfe des Bundes des Bundes Programmjahr 2010 1000 Euro	Finanzhilfe des Bundes insgesamt 1000 Euro
R u h e n d e Sanierungsmaßnahmen					
57	Elstra, Stadt Bautzen 2930 2	Stadtkern Sanierungsgebiet 1993-1999, 2001-04, 2006 24 ha 1993	2.416,573	0,000	2.416,573
58	Espenhain Leipzig 2536 1	Ortmitte Sanierungsgebiet 1993, 1996-1997, 1999 15 ha 1993	893,771	0,000	893,771
59	Falkenstein/Vogtl., Stadt Vogtlandkreis 8821 1	Innenstadt Sanierungsgebiet 1995, 1997-1999, 2001-2009 26 ha 1995	2.461,641	0,000	2.461,641
60	Falkenstein/Vogtl., Stadt Vogtlandkreis 8821 1	Gründerzeitviertel Sanierungsgebiet 2006-2009 27,7 ha 2006	472,543	0,000	472,543
61	Frankenberg/Sa., Stadt Mittelsachsen 15878 1	Altstadt Sanierungsgebiet 1993, 1997-2003, 2008 18 ha 1993	3.359,325	0,000	3.359,325
62	Frauenstein, Stadt Mittelsachsen 3113 2	Stadtkern Sanierungsgebiet 1994-95, 2001-02, 2004, 2007-2008 14 ha 1994	693,828	0,000	693,828
63	Frohburg, Stadt Leipzig 11024 2	Ortskern Sanierungsgebiet 1994-1995, 1997-2009 17,93 ha 1994	3.977,204	0,000	3.977,204

Bundesprogramm der Städtebauförderung
Programmbereich: Städtebauliche Sanierungs- und Entwicklungsmaßnahmen
Land: Sachsen

Lfd. Nr.	Gemeinde-Ortsteil Kreis Einwohnerzahl 1 = Städtischer Bereich 2 = Ländlicher Bereich	Bezeichnung der Maßnahme Art des Gebietes (Förderung im Programmjahr) Gebietsgröße in ha Aufnahme in das Bundesprogramm	Finanzhilfe des Bundes bis einschl. 2009 1000 Euro	Finanzhilfe des Bundes Programmjahr 2010 1000 Euro	Finanzhilfe des Bundes insgesamt 1000 Euro
R u h e n d e Sanierungsmaßnahmen					
64	Geithain, Stadt Leipzig 5876 2	Stadtkern Sanierungsgebiet 1991, 2000 14,7 ha 1991	498,492	0,000	498,492
65	Geyer, Stadt Erzgebirgskreis 3887 1	Stadtkern Sanierungsgebiet 1998-2000, 2003-04, 2006-07, 2009 14 ha 1998	683,799	0,000	683,799
66	Glauchau, Stadt Zwickau 24684 1	Stadtkern - Mittelstadt Sanierungsgebiet 1991, 1995-2000, 2004-2009 17,2 ha 1991	5.363,584	0,000	5.363,584
67	Glauchau, Stadt Zwickau 24684 1	Unterstadt - Leipziger Platz Sanierungsgebiet 1994-96, 1998-2000, 2004-2009 15 ha 1994	1.846,393	0,000	1.846,393
68	Görlitz, Stadt Görlitz 55957 1	Nikolaivorstadt Sanierungsgebiet 1993, 1995-2000, 2003, 2006-2008 18,6 ha 1993	3.580,185	0,000	3.580,185
69	Görlitz, Stadt Görlitz 55957 1	Innenstadt Ost/Brückenpark Untersuchungsgebiet 2008 95 ha 2008	25,000	0,000	25,000
70	Görlitz, Stadt Görlitz 55957 1	Innenstadt-Nord Sanierungsgebiet 1991, 1994-2000 20,8 ha 1991	3.631,486	0,000	3.631,486

Bundesprogramm der Städtebauförderung
Programmbereich: Städtebauliche Sanierungs- und Entwicklungsmaßnahmen
Land: Sachsen

Lfd. Nr.	Gemeinde-Ortsteil Kreis Einwohnerzahl 1 = Städtischer Bereich 2 = Ländlicher Bereich	Bezeichnung der Maßnahme Art des Gebietes (Förderung im Programmjahr) Gebietsgröße in ha Aufnahme in das Bundesprogramm	Finanzhilfe des Bundes bis einschl. 2009 1000 Euro	Finanzhilfe des Bundes des Bundes Programmjahr 2010 1000 Euro	Finanzhilfe des Bundes insgesamt 1000 Euro
----------	--	---	---	---	--

R u h e n d e Sanierungsmaßnahmen

71	Görlitz, Stadt Görlitz 55957 1	Historische Altstadt Modellvorhaben Sanierungsgebiet M: 1991-1994 1994-96, 1999-2001, 2006-07 34,2 ha 1994	20.514,477	0,000	20.514,477
72	Grimma, Stadt Leipzig 18905 2	Stadtkern Sanierungsgebiet 1991-1993, 1998-2000, 2003 49,9 ha 1991	1.052,955	0,000	1.052,955
73	Grimma, Stadt Leipzig 18905 2	Husarenkaserne Sanierungsgebiet 1994-1995, 1998, 2002, 2008 43,6 ha 1994	2.500,195	0,000	2.500,195
74	Groitzsch, Stadt Leipzig 8155 1	Stadtkern Sanierungsgebiet 1991-92, 1994-02, 2004-05, 2007-2008 31,15 ha 1991	6.364,355	0,000	6.364,355
75	Großschirma, Stadt Mittelsachsen 5982 2	Kernbereich Siebenlehn Sanierungsgebiet 1994-98, 2004-06, 2008-2009 9,7 ha 1994	1.926,776	0,000	1.926,776
76	Großschönau Görlitz 6132 2	Ortskern Sanierungsgebiet 1996, 1999-2000, 2002-2009 30,5 ha 1996	1.069,340 7,051 *)	0,000	1.069,340
77	Grünhain-Beierfeld, Stadt Erzgebirgskreis 6354 1	Stadtkern - Kloster Sanierungsgebiet 1994-95, 1997-99, 2003-04, 2007-2009 18 ha 1994	915,908	0,000	915,908

Bundesprogramm der Städtebauförderung
Programmbereich: Städtebauliche Sanierungs- und Entwicklungsmaßnahmen
Land: Sachsen

Lfd. Nr.	Gemeinde-Ortsteil Kreis Einwohnerzahl 1 = Städtischer Bereich 2 = Ländlicher Bereich	Bezeichnung der Maßnahme Art des Gebietes (Förderung im Programmjahr) Gebietsgröße in ha Aufnahme in das Bundesprogramm	Finanzhilfe des Bundes bis einschl. 2009 1000 Euro	Finanzhilfe des Bundes Programmjahr 2010 1000 Euro	Finanzhilfe des Bundes insgesamt 1000 Euro
R u h e n d e Sanierungsmaßnahmen					
78	Hainichen, Stadt Mittelsachsen 8972 1	Markt/Niederstadt Untersuchungsgebiet 1992, 1995 15,7 ha 1992	813,199	0,000	813,199
79	Hartenstein, Stadt Zwickau 4889 1	Stadtkern Sanierungsgebiet 1999-2003, 2005-2008 10 ha 1999	1.386,108	0,000	1.386,108
80	Hartha, Stadt Mittelsachsen 7924 2	Stadtkern Sanierungsgebiet 1994-99, 2003-04, 2007-2009 6 ha 1994	2.624,402	0,000	2.624,402
81	Heidenau, Stadt Sächsische Schweiz- Osterzgebirge 16379 1	Stadtzentrum Sanierungsgebiet 1993, 1996-2009 22,8 ha 1993	4.279,896	0,000	4.279,896
82	Hohenstein-Ernstthal, Stadt Zwickau 15930 1	Altmarkt Sanierungsgebiet 1992, 1996-99, 2001-04, 2006, 2008 14,5 ha 1992	4.497,137	0,000	4.497,137
83	Hohenstein-Ernstthal, Stadt Zwickau 15930 1	Neumarkt Sanierungsgebiet 1993, 1996-1999, 2003-04, 2009 11,8 ha 1993	1.059,356	0,000	1.059,356
84	Hohnstein, Stadt Sächsische Schweiz- Osterzgebirge 3567 1	Altstadt Hohnstein Sanierungsgebiet 2003 13 ha 2003	151,612 1,612 *)	0,000	151,612

Bundesprogramm der Städtebauförderung
Programmbereich: Städtebauliche Sanierungs- und Entwicklungsmaßnahmen
Land: Sachsen

Lfd. Nr.	Gemeinde-Ortsteil Kreis Einwohnerzahl 1 = Städtischer Bereich 2 = Ländlicher Bereich	Bezeichnung der Maßnahme Art des Gebietes (Förderung im Programmjahr) Gebietsgröße in ha Aufnahme in das Bundesprogramm	Finanzhilfe des Bundes bis einschl. 2009 1000 Euro	Finanzhilfe des Bundes Programmjahr 2010 1000 Euro	Finanzhilfe des Bundes insgesamt 1000 Euro
R u h e n d e Sanierungsmaßnahmen					
85	Jöhstadt, Stadt Erzgebirgskreis 3041 2	Stadtkern Untersuchungsgebiet 1993, 1995, 2009 17,8 ha 1993	323,546	0,000	323,546
86	Kamenz, Stadt Bautzen 17171 1	Am Damm Sanierungsgebiet 2001-2003, 2007-2009 6,5 ha 2001	1.293,744 0,991 *)	0,000	1.293,744
87	Kamenz, Stadt Bautzen 17171 2	Altstadt Sanierungsgebiet 1991, 1996, 2000-2001, 2003-05, 2009 39,4 ha 1991	1.336,045	0,000	1.336,045
88	Kirchberg, Stadt Zwickau 8953 1	Stadtkern I Sanierungsgebiet 1993, 1996, 1998-99, 2001-02, 2007, 2009 10,06 ha 1993	2.740,306	0,000	2.740,306
89	Kirschau Bautzen 2442 2	Ortskern Sanierungsgebiet 1995-96, 1998-2002, 2004-2009 16 ha 1995	1.205,274 7,678 *)	0,000	1.205,274
90	Kitzscher, Stadt Leipzig 5615 1	Stadtkern Sanierungsgebiet 1994-1997, 1999 25 ha 1994	971,455	0,000	971,455
91	Kohren-Sahlis, Stadt Leipzig 2876 2	Um den Markt Sanierungsgebiet 1991, 1994-95, 1999-2000, 2003-04, 2006, 2008 22,8 ha 1991	869,326	0,000	869,326

Bundesprogramm der Städtebauförderung
Programmbereich: Städtebauliche Sanierungs- und Entwicklungsmaßnahmen
Land: Sachsen

Lfd. Nr.	Gemeinde-Ortsteil Kreis Einwohnerzahl 1 = Städtischer Bereich 2 = Ländlicher Bereich	Bezeichnung der Maßnahme Art des Gebietes (Förderung im Programmjahr) Gebietsgröße in ha Aufnahme in das Bundesprogramm	Finanzhilfe des Bundes bis einschl. 2009 1000 Euro	Finanzhilfe des Bundes des Bundes Programmjahr 2010 1000 Euro	Finanzhilfe des Bundes insgesamt 1000 Euro
R u h e n d e Sanierungsmaßnahmen					
92	Königsbrück, Stadt Bautzen 4491 2	Altstadt Sanierungsgebiet 1993-1998, 2000-04, 2006-2009 16,83 ha 1993	2.651,967	0,000	2.651,967
93	Königstein/Sächs. Schw., Stadt Sächsische Schweiz- Osterzgebirge 2341 2	Innenstadt Sanierungsgebiet 1996-1999, 2002-03, 2006-2008 29,1 ha 1996	1.891,497	0,000	1.891,497
94	Lauter/Sa., Stadt Erzgebirgskreis 4803 1	Kernbebauung Sanierungsgebiet 1995-2009 16,56 ha 1995	1.920,469	0,000	1.920,469
95	Leipzig, Stadt Leipzig, Kreisfreie Stadt 518862 1	Stötteritz Sanierungsgebiet 1994, 1996-2003, 2007 19 ha 1994	1.664,593	0,000	1.664,593
96	Leipzig, Stadt Leipzig, Kreisfreie Stadt 518862 1	Lindenau II Sanierungsgebiet 2003, 2005-2006, 2008-2009 50 ha 2003	1.330,025	0,000	1.330,025
97	Leipzig, Stadt Leipzig, Kreisfreie Stadt 518862 1	Böhlitz-Ehrenberg/Ortsmitte Sanierungsgebiet 1994-1996, 1998-2003, 2009 22,95 ha 1994	2.052,955	0,000	2.052,955
98	Leipzig, Stadt Leipzig, Kreisfreie Stadt 518862 1	Connewitz Sanierungsgebiet 1991-92, 1995, 1997-01, 2003, 2007, 2009 17 ha 1991	4.341,765	0,000	4.341,765

Bundesprogramm der Städtebauförderung
Programmbereich: Städtebauliche Sanierungs- und Entwicklungsmaßnahmen
Land: Sachsen

Lfd. Nr.	Gemeinde-Ortsteil Kreis Einwohnerzahl 1 = Städtischer Bereich 2 = Ländlicher Bereich	Bezeichnung der Maßnahme Art des Gebietes (Förderung im Programmjahr) Gebietsgröße in ha Aufnahme in das Bundesprogramm	Finanzhilfe des Bundes bis einschl. 2009 1000 Euro	Finanzhilfe des Bundes des Bundes Programmjahr 2010 1000 Euro	Finanzhilfe des Bundes insgesamt 1000 Euro
R u h e n d e Sanierungsmaßnahmen					
99	Leipzig, Stadt Leipzig, Kreisfreie Stadt 518862 1	Gohlis I+II Sanierungsgebiet 1991-92, 1995, 1997-2003, 2009 71 ha 1991	6.667,361	0,000	6.667,361
100	Leipzig, Stadt Leipzig, Kreisfreie Stadt 518862 1	Eutritzsch Sanierungsgebiet 1993, 1995, 1997-2003, 2007 11,5 ha 1993	1.581,740	0,000	1.581,740
101	Leipzig, Stadt Leipzig, Kreisfreie Stadt 518862 1	Reudnitz Sanierungsgebiet 1993, 1995-2003, 2007-2009 58 ha 1993	4.842,349	0,000	4.842,349
102	Leipzig, Stadt Leipzig, Kreisfreie Stadt 518862 1	Plagwitz Sanierungsgebiet 1993, 1995-2003, 2005, 2008-2009 86 ha 1993	6.416,206	0,000	6.416,206
103	Leipzig, Stadt Leipzig, Kreisfreie Stadt 518862 1	Kleinzschocher Sanierungsgebiet 1993, 1995-2003, 2007-2009 31 ha 1993	3.289,024	0,000	3.289,024
104	Leipzig, Stadt Leipzig, Kreisfreie Stadt 518862 1	Prager Straße Sanierungsgebiet 1996, 1998-2001 9,9 ha 1996	1.110,730	0,000	1.110,730
105	Leipzig, Stadt Leipzig, Kreisfreie Stadt 518862 1	Liebertwolkwitz/Ortskern Sanierungsgebiet 1994-2001, 2003 17,6 ha 1994	1.695,505	0,000	1.695,505

Bundesprogramm der Städtebauförderung
Programmbereich: Städtebauliche Sanierungs- und Entwicklungsmaßnahmen
Land: Sachsen

Lfd. Nr.	Gemeinde-Ortsteil Kreis Einwohnerzahl 1 = Städtischer Bereich 2 = Ländlicher Bereich	Bezeichnung der Maßnahme Art des Gebietes (Förderung im Programmjahr) Gebietsgröße in ha Aufnahme in das Bundesprogramm	Finanzhilfe des Bundes bis einschl. 2009 1000 Euro	Finanzhilfe des Bundes des Bundes Programmjahr 2010 1000 Euro	Finanzhilfe des Bundes insgesamt 1000 Euro
R u h e n d e Sanierungsmaßnahmen					
106	Leipzig, Stadt Leipzig, Kreisfreie Stadt 518862 1	Zentraler Bereich Lindenauer Hafen Sanierungsgebiet 2003, 2006-2009 17,2 ha 2003	1.226,291	0,000	1.226,291
107	Leipzig, Stadt Leipzig, Kreisfreie Stadt 518862 1	Neustädter Markt Sanierungsgebiet 1991-92, 1994, 1996-2003, 2005, 2009 33,5 ha 1991	4.735,615	0,000	4.735,615
108	Leipzig, Stadt Leipzig, Kreisfreie Stadt 518862 1	Lindenau Sanierungsgebiet 1992-95, 1998-2003, 2006, 2009 20 ha 1992	3.742,105	0,000	3.742,105
109	Leipzig, Stadt Leipzig, Kreisfreie Stadt 518862 1	Innerer Süden Sanierungsgebiet 1993, 1996-2003, 2007-2008 120 ha 1993	6.833,395	0,000	6.833,395
110	Leipzig, Stadt Leipzig, Kreisfreie Stadt 518862 1	Neuschönefeld Sanierungsgebiet 1994, 1997-2003, 2007, 2009 27,7 ha 1994	2.007,015	0,000	2.007,015
111	Leisnig, Stadt Mittelsachsen 6522 2	Altstadt Sanierungsgebiet 18,47ha 1991-1992, 1998, 2001-04, 2006-2009 18,47 ha 1991	750,610	0,000	750,610
112	Lichtenstein/Sa., Stadt Zwickau 12817 1	Ortsmitte Rödlitz Sanierungsgebiet 1993-97, 1999, 2001-02, 2004-05, 2009 15,7 ha 1993	1.214,975	0,000	1.214,975

Bundesprogramm der Städtebauförderung
Programmbereich: Städtebauliche Sanierungs- und Entwicklungsmaßnahmen
Land: Sachsen

Lfd. Nr.	Gemeinde-Ortsteil Kreis Einwohnerzahl 1 = Städtischer Bereich 2 = Ländlicher Bereich	Bezeichnung der Maßnahme Art des Gebietes (Förderung im Programmjahr) Gebietsgröße in ha Aufnahme in das Bundesprogramm	Finanzhilfe des Bundes bis einschl. 2009 1000 Euro	Finanzhilfe des Bundes Programmjahr 2010 1000 Euro	Finanzhilfe des Bundes insgesamt 1000 Euro
R u h e n d e Sanierungsmaßnahmen					
113	Lichtenstein/Sa., Stadt Zwickau 12817 1	Stadtkern Sanierungsgebiet 1991, 1995, 1997, 1999, 2001-02, 2005, 2007-2009 16,6 ha 1991	6.977,939	0,000	6.977,939
114	Limbach-Oberfrohna, Stadt Zwickau 25610 1	Innenstadt Sanierungsgebiet 1993, 1996-2003, 2007, 2009 19,4 ha 1993	5.594,912	0,000	5.594,912
115	Limbach-Oberfrohna, Stadt Zwickau 25610 1	Kändler Ortskern Modellvorhaben Sanierungsgebiet M: 1990-1994 1993, 1995, 1999-2002, 2004-05 45 ha 1990	3.324,871	0,000	3.324,871
116	Limbach-Oberfrohna, Stadt Zwickau 25610 2	OT Wolkenburg-Kaufungen Ortskernsanierung Sanierungsgebiet 1995, 1997, 2001-02, 2005, 2007-2009 36 ha 1995	1.246,769	0,000	1.246,769
117	Löbau, Stadt Görlitz 16639 2	Stadtkern Sanierungsgebiet 1992-1993, 1995-1996, 2000 10,5 ha 1992	1.767,745	0,000	1.767,745
118	Lunzenau, Stadt Mittelsachsen 4868 1	Altstadt Sanierungsgebiet 1999-2001, 2003, 2006-2009 11 ha 1999	450,199	0,000	450,199
119	Marienberg, Stadt Erzgebirgskreis 13367 2	Historische Altstadt Sanierungsgebiet 1992, 1995, 1997, 1999-00, 2002-07 60,1 ha 1992	2.928,076	0,000	2.928,076

Bundesprogramm der Städtebauförderung
Programmbereich: Städtebauliche Sanierungs- und Entwicklungsmaßnahmen
Land: Sachsen

Lfd. Nr.	Gemeinde-Ortsteil Kreis Einwohnerzahl 1 = Städtischer Bereich 2 = Ländlicher Bereich	Bezeichnung der Maßnahme Art des Gebietes (Förderung im Programmjahr) Gebietsgröße in ha Aufnahme in das Bundesprogramm	Finanzhilfe des Bundes bis einschl. 2009 1000 Euro	Finanzhilfe des Bundes des Bundes Programmjahr 2010 1000 Euro	Finanzhilfe des Bundes insgesamt 1000 Euro
R u h e n d e Sanierungsmaßnahmen					
120	Markkleeberg, Stadt Leipzig 24254 1	Ortskern Gautzsch Sanierungsgebiet 2000-2008 27,5 ha 2000	4.073,065	0,000	4.073,065
121	Markkleeberg, Stadt Leipzig 24254 1	Alt-Markkleeberg Sanierungsgebiet 2002 24,98 ha 2002	868,235	0,000	868,235
122	Markneukirchen, Stadt Vogtlandkreis 6633 2	Stadtkern Sanierungsgebiet 1993, 1995, 1997-98, 2001-05, 2008-2009 14,18 ha 1993	1.736,034	0,000	1.736,034
123	Meerane, Stadt Zwickau 16287 1	Stadtkern Sanierungsgebiet 1993, 1996-99, 2002-03, 2005-2009 14,9 ha 1993	4.397,069	0,000	4.397,069
124	Meißen, Stadt Meißen 27693 1	Cölln Untersuchungsgebiet 2007 42,8 ha 2007	543,220	0,000	543,220
125	Meißen, Stadt Meißen 27693 1	Niederfähre-Vorbrücke Sanierungsgebiet 1993, 1996-98, 2000-01, 2003-05, 2007-2009 35,8 ha 1993	2.804,421 11,620 *)	0,000	2.804,421
126	Meißen, Stadt Meißen 27693 1	Historische Altstadt Modellvorhaben Sanierungsgebiet M: 1990-1994 1993, 2005-2006, 2008-2009 32 ha 1990	15.610,323	0,000	15.610,323

Bundesprogramm der Städtebauförderung
Programmbereich: Städtebauliche Sanierungs- und Entwicklungsmaßnahmen
Land: Sachsen

Lfd. Nr.	Gemeinde-Ortsteil Kreis Einwohnerzahl 1 = Städtischer Bereich 2 = Ländlicher Bereich	Bezeichnung der Maßnahme Art des Gebietes (Förderung im Programmjahr) Gebietsgröße in ha Aufnahme in das Bundesprogramm	Finanzhilfe des Bundes bis einschl. 2009 1000 Euro	Finanzhilfe des Bundes Programmjahr 2010 1000 Euro	Finanzhilfe des Bundes insgesamt 1000 Euro
R u h e n d e Sanierungsmaßnahmen					
127	Mittweida, Stadt Mittelsachsen 15726 1	Stadtkern Sanierungsgebiet 1992, 1995-99, 2003, 2007-2009 19,75 ha 1992	2.562,813	0,000	2.562,813
128	Mügel, Stadt Nordsachsen 4441 2	Stadtmitte Sanierungsgebiet 1994-2000, 2002-2009 18,15 ha 1994	2.064,954	0,000	2.064,954
129	Mülsen Zwickau 12115 1	Ortskern Thurm Sanierungsgebiet 1994, 1997-2005 16,5 ha 1994	1.826,412	0,000	1.826,412
130	Mülsen Zwickau 12115 1	Ortskern St. Jacob Untersuchungsgebiet 2008 23 ha 2008	384,000	0,000	384,000
131	Mutzschen, Stadt Leipzig 2258 2	Kernstadt Untersuchungsgebiet 2006-2009 25,6 ha 2006	162,985	0,000	162,985
132	Mylau, Stadt Vogtlandkreis 2858 1	Stadtkern Sanierungsgebiet 1998-2001, 2005-2009 12,25 ha 1998	998,866	0,000	998,866
133	Naunhof, Stadt Leipzig 8567 1	Ortskern Fuchshain Sanierungsgebiet 1994-1997, 1999, 2003 17,7 ha 1994	1.299,303	0,000	1.299,303

Bundesprogramm der Städtebauförderung
Programmbereich: Städtebauliche Sanierungs- und Entwicklungsmaßnahmen
Land: Sachsen

Lfd. Nr.	Gemeinde-Ortsteil Kreis Einwohnerzahl 1 = Städtischer Bereich 2 = Ländlicher Bereich	Bezeichnung der Maßnahme Art des Gebietes (Förderung im Programmjahr) Gebietsgröße in ha Aufnahme in das Bundesprogramm	Finanzhilfe des Bundes bis einschl. 2009 1000 Euro	Finanzhilfe des Bundes Programmjahr 2010 1000 Euro	Finanzhilfe des Bundes insgesamt 1000 Euro
R u h e n d e Sanierungsmaßnahmen					
134	Naunhof, Stadt Leipzig 8567 1	Innenstadt Sanierungsgebiet 1994-1998, 2000-2007, 2009 36,59 ha 1994	6.218,122	0,000	6.218,122
135	Neuhausen/Erzgeb. Mittelsachsen 3054 2	Ortsmitte Sanierungsgebiet 1994, 1998-99, 2003-04, 2006-07 27 ha 1994	979,180	0,000	979,180
136	Neukieritzsch Leipzig 5740 1	Ortskern Sanierungsgebiet 1997, 98-99, 2001-02, 2008 22,48 ha 1997	1.058,864 0,723 *)	0,000	1.058,864
137	Neukieritzsch Leipzig 5740 2	Lobstädt Ortskern Modellvorhaben Sanierungsgebiet M: 1990-1994 1995-1997, 1999-02, 2005, 2008 22,1 ha 1990	2.891,500	0,000	2.891,500
138	Neukirchen/Erzgeb. Erzgebirgskreis 7055 2	Ortskern Sanierungsgebiet 2005-2007, 2009 27,2 ha 2005	166,169	0,000	166,169
139	Neumark Vogtlandkreis 3159 2	Ortskern Sanierungsgebiet 2001-2009 21,78 ha 2001	878,195	0,000	878,195
140	Neusalza-Spremberg, Stadt Görlitz 3691 2	Stadtkern Sanierungsgebiet 1997-2000, 2002, 2004-05, 2008-2009 28,5 ha 1997	1.185,794	0,000	1.185,794

Bundesprogramm der Städtebauförderung
Programmbereich: Städtebauliche Sanierungs- und Entwicklungsmaßnahmen
Land: Sachsen

Lfd. Nr.	Gemeinde-Ortsteil Kreis Einwohnerzahl 1 = Städtischer Bereich 2 = Ländlicher Bereich	Bezeichnung der Maßnahme Art des Gebietes (Förderung im Programmjahr) Gebietsgröße in ha Aufnahme in das Bundesprogramm	Finanzhilfe des Bundes bis einschl. 2009 1000 Euro	Finanzhilfe des Bundes Programmjahr 2010 1000 Euro	Finanzhilfe des Bundes insgesamt 1000 Euro
R u h e n d e Sanierungsmaßnahmen					
141	Neustadt i. Sa., Stadt Sächsische Schweiz- Osterzgebirge 13954 2	Innenstadt Sanierungsgebiet 1993, 1995, 1997-2000, 2002-2009 19,45 ha 1993	4.046,870 16,486 *)	0,000	4.046,870
142	Niederwiesa Mittelsachsen 5076 1	Ortskern Sanierungsgebiet 1993-1995, 1999-2000, 2003-2008 13,6 ha 1993	1.634,776	0,000	1.634,776
143	Niederwürschnitz Erzgebirgskreis 2857 1	Ortskern Sanierungsgebiet 1994-1997, 2001-2007, 2009 28 ha 1994	2.841,458	0,000	2.841,458
144	Niesky, Stadt Görlitz 10168 2	Historisches Stadtzentrum Sanierungsgebiet 1997-2000, 2002, 2005-2009 15,84 ha 1997	1.751,787	0,000	1.751,787
145	Nossen, Stadt Meißen 7184 2	Innenstadt Sanierungsgebiet 1991, 1994-2004, 2007-2009 16,5 ha 1991	3.597,174	0,000	3.597,174
146	Nünchritz Meißen 6152 2	Ortskern Sanierungsgebiet 1994-95, 1997-2003, 2007-2009 7,2 ha 1994	1.183,541	0,000	1.183,541
147	Oberlungwitz, Stadt Zwickau 6424 1	Stadtzentrum Sanierungsgebiet 1994-98, 2000, 2002-03, 2007-2009 23,6 ha 1994	2.661,484	0,000	2.661,484

Bundesprogramm der Städtebauförderung
Programmbereich: Städtebauliche Sanierungs- und Entwicklungsmaßnahmen
Land: Sachsen

Lfd. Nr.	Gemeinde-Ortsteil Kreis Einwohnerzahl 1 = Städtischer Bereich 2 = Ländlicher Bereich	Bezeichnung der Maßnahme Art des Gebietes (Förderung im Programmjahr) Gebietsgröße in ha Aufnahme in das Bundesprogramm	Finanzhilfe des Bundes bis einschl. 2009 1000 Euro	Finanzhilfe des Bundes Programmjahr 2010 1000 Euro	Finanzhilfe des Bundes insgesamt 1000 Euro
R u h e n d e Sanierungsmaßnahmen					
148	Oberwiesenthal, Kurort, Stadt Erzgebirgskreis 2501 2	Stadtzentrum Sanierungsgebiet 1996, 1998, 2000-01, 2005, 2007 17 ha 1996	1.111,433	0,000	1.111,433
149	Oederan, Stadt Mittelsachsen 7632 1	Stadtkern, SG I Sanierungsgebiet 1991, 1995-96, 2001, 2005-07 7,7 ha 1991	1.574,838	0,000	1.574,838
150	Oelsnitz/Vogtl., Stadt Vogtlandkreis 11524 2	Stadtkern Sanierungsgebiet 1993, 1995-2007, 2009 29 ha 1993	3.495,754	0,000	3.495,754
151	Olbernhau, Stadt Erzgebirgskreis 10100 1	Altstadt Sanierungsgebiet 1992, 1995-96, 1998-99, 2002, 2005-2009 19,8 ha 1992	3.927,873	0,000	3.927,873
152	Oschatz, Stadt Nordsachsen 15465 2	Historischer Ortskern Sanierungsgebiet 1991-1992, 1999-2009 27 ha 1991	2.381,398	0,000	2.381,398
153	Ostritz, Stadt Görlitz 2623 2	Stadtkern Sanierungsgebiet 1994-2002, 2004, 2008 25,4 ha 1994	1.669,285	0,000	1.669,285
154	Pausa/Vogtl., Stadt Vogtlandkreis 3676 1	Stadtzentrum Sanierungsgebiet 2001-2002, 2005-2007, 2009 14,4 ha 2001	242,756	0,000	242,756

Bundesprogramm der Städtebauförderung
Programmbereich: Städtebauliche Sanierungs- und Entwicklungsmaßnahmen
Land: Sachsen

Lfd. Nr.	Gemeinde-Ortsteil Kreis Einwohnerzahl 1 = Städtischer Bereich 2 = Ländlicher Bereich	Bezeichnung der Maßnahme Art des Gebietes (Förderung im Programmjahr) Gebietsgröße in ha Aufnahme in das Bundesprogramm	Finanzhilfe des Bundes bis einschl. 2009 1000 Euro	Finanzhilfe des Bundes des Bundes Programmjahr 2010 1000 Euro	Finanzhilfe des Bundes insgesamt 1000 Euro
R u h e n d e Sanierungsmaßnahmen					
155	Pirna, Stadt Sächsische Schweiz- Osterzgebirge 39030 1	Altstadt Sanierungsgebiet 1991, 1993, 1995, 1999-2001, 2006-2009 17,4 ha 1991	2.130,651	0,000	2.130,651
156	Plauen, Stadt Vogtlandkreis 66412 1	Östliche Bahnhofsvorstadt Sanierungsgebiet 2007-2009 58 ha 2007	717,160	0,000	717,160
157	Radebeul, Stadt Meißen 33466 1	Kötzschenbroda Sanierungsgebiet 1994-2002, 2005-2008 22,23 ha 1994	3.144,178	0,000	3.144,178
158	Radebeul, Stadt Meißen 33466 1	Radebeul Ost Sanierungsgebiet 2003-2009 29 ha 2003	1.978,325	0,000	1.978,325
159	Radeburg, Stadt Meißen 7661 1	Stadtmitte Sanierungsgebiet 1995-2000, 2003-2009 17,32 ha 1995	2.321,890	0,000	2.321,890
160	Regis-Breitingen, Stadt Leipzig 4145 1	Alt Breitingen Sanierungsgebiet 1994-1995, 2000-01, 2003, 2006-2009 21,6 ha 1994	1.020,237	0,000	1.020,237
161	Regis-Breitingen, Stadt Leipzig 4145 1	Stadtkern Regis Sanierungsgebiet 1996, 2000, 2002, 2006 14,55 ha 1996	724,643	0,000	724,643

Bundesprogramm der Städtebauförderung
Programmbereich: Städtebauliche Sanierungs- und Entwicklungsmaßnahmen
Land: Sachsen

Lfd. Nr.	Gemeinde-Ortsteil Kreis Einwohnerzahl 1 = Städtischer Bereich 2 = Ländlicher Bereich	Bezeichnung der Maßnahme Art des Gebietes (Förderung im Programmjahr) Gebietsgröße in ha Aufnahme in das Bundesprogramm	Finanzhilfe des Bundes bis einschl. 2009 1000 Euro	Finanzhilfe des Bundes des Bundes Programmjahr 2010 1000 Euro	Finanzhilfe des Bundes insgesamt 1000 Euro
R u h e n d e Sanierungsmaßnahmen					
162	Reichenbach/O.L., Stadt Görlitz 4069 2	Stadtmitte Sanierungsgebiet 1994-2001, 2003, 2007-2009 16,2 ha 1994	2.433,321	0,000	2.433,321
163	Rochlitz, Stadt Mittelsachsen 6361 2	Historischer Stadtkern Sanierungsgebiet 1991, 1996, 1998-2009 30,89 ha 1991	2.125,963	0,000	2.125,963
164	Roßwein, Stadt Mittelsachsen 7022 2	Stadtkern Sanierungsgebiet 1994-1997, 2001-2009 19,02 ha 1994	2.899,901	0,000	2.899,901
165	Rötha, Stadt Leipzig 3934 1	Stadtkern Sanierungsgebiet 1991, 1993-99, 2002-05, 2008-2009 20,2 ha 1991	1.828,124	0,000	1.828,124
166	Sayda, Stadt Mittelsachsen 2068 2	Ortskern - Dresdner Straße Sanierungsgebiet 1994, 2003-2005, 2009 12 ha 1994	508,460	0,000	508,460
167	Schildau, Gneisenaustadt, Stadt Nordsachsen 3554 2	Historische Altstadt Sanierungsgebiet 1995, 1997-2009 15,5 ha 1995	1.530,272	0,000	1.530,272
168	Schirgiswalde, Stadt Bautzen 2883 1	Stadtkern I Sanierungsgebiet 1998, 2000, 2004-2005, 2007 22,75 ha 1998	1.232,900	0,000	1.232,900

Bundesprogramm der Städtebauförderung
Programmbereich: Städtebauliche Sanierungs- und Entwicklungsmaßnahmen
Land: Sachsen

Lfd. Nr.	Gemeinde-Ortsteil Kreis Einwohnerzahl 1 = Städtischer Bereich 2 = Ländlicher Bereich	Bezeichnung der Maßnahme Art des Gebietes (Förderung im Programmjahr) Gebietsgröße in ha Aufnahme in das Bundesprogramm	Finanzhilfe des Bundes bis einschl. 2009 1000 Euro	Finanzhilfe des Bundes Programmjahr 2010 1000 Euro	Finanzhilfe des Bundes insgesamt 1000 Euro
R u h e n d e Sanierungsmaßnahmen					
169	Schkeuditz, Stadt Nordsachsen 17692 1	Innenstadt Sanierungsgebiet 1991-1992, 1995-2009 28,6 ha 1991	6.588,416	0,000	6.588,416
170	Schlettau, Stadt Erzgebirgskreis 2598 1	Altstadt Sanierungsgebiet 2003-2009 14 ha 2003	520,882	0,000	520,882
171	Schneeberg, Stadt Erzgebirgskreis 15552 1	Historische Altstadt Markt Untersuchungsgebiet 1991 16 ha 1991	396,251	0,000	396,251
172	Schwarzenberg/Erzgeb., Stadt Erzgebirgskreis 18687 1	Altstadt Sanierungsgebiet 1992, 2007 12 ha 1992	470,524	0,000	470,524
173	Sebnitz, Stadt Sächsische Schweiz- Osterzgebirge 8568 2	Stadtzentrum Sanierungsgebiet 1992, 1997-2002, 2005-2009 35,2 ha 1992	3.660,326	0,000	3.660,326
174	Seiffhennersdorf, Stadt Görlitz 4300 2	Zentrum Sanierungsgebiet 1994-2008 22,4 ha 1994	2.111,972	0,000	2.111,972
175	Sohland a. d. Spree Bautzen 7274 2	Ortskern Sanierungsgebiet 1998-1999, 2002-03, 2006-2009 18,73 ha 1998	794,272	0,000	794,272

Bundesprogramm der Städtebauförderung
Programmbereich: Städtebauliche Sanierungs- und Entwicklungsmaßnahmen
Land: Sachsen

Lfd. Nr.	Gemeinde-Ortsteil Kreis Einwohnerzahl 1 = Städtischer Bereich 2 = Ländlicher Bereich	Bezeichnung der Maßnahme Art des Gebietes (Förderung im Programmjahr) Gebietsgröße in ha Aufnahme in das Bundesprogramm	Finanzhilfe des Bundes bis einschl. 2009 1000 Euro	Finanzhilfe des Bundes des Programmjahr 2010 1000 Euro	Finanzhilfe des Bundes insgesamt 1000 Euro
R u h e n d e Sanierungsmaßnahmen					
176	St. Egidien Zwickau 3427 2	Kernbereich Sanierungsgebiet 2001-2005, 2007-2009 21,8 ha 2001	712,121	0,000	712,121
177	Stollberg/Erzgeb., Stadt Erzgebirgskreis 11891 1	Altstadt Sanierungsgebiet 1992, 1995-98, 2002, 2004-2009 25,5 ha 1992	3.971,540	0,000	3.971,540
178	Strehla, Stadt Meißen 3969 2	Altstadt Sanierungsgebiet 1991, 1994, 2000-03, 2006-2009 25,83 ha 1991	1.210,696	0,000	1.210,696
179	Taucha, Stadt Nordsachsen 14338 1	Altstadt Sanierungsgebiet 1994, 1997-2002, 2006 26 ha 1994	2.352,269	0,000	2.352,269
180	Thalheim/Erzgeb., Stadt Erzgebirgskreis 6978 1	Stadtkern Sanierungsgebiet 1993, 1999-2000, 2003 15,4 ha 1993	1.499,453	0,000	1.499,453
181	Tharandt, Stadt Sächsische Schweiz- Osterzgebirge 5490 1	Stadtmitte Sanierungsgebiet 1994-1996, 1998-2009 43 ha 1994	1.609,415	0,000	1.609,415
182	Thum, Stadt Erzgebirgskreis 5571 1	Kernstadt Sanierungsgebiet 1994-1997, 1999-2003, 2006-2009 18,3 ha 1994	2.448,926	0,000	2.448,926

Bundesprogramm der Städtebauförderung
Programmbereich: Städtebauliche Sanierungs- und Entwicklungsmaßnahmen
Land: Sachsen

Lfd. Nr.	Gemeinde-Ortsteil Kreis Einwohnerzahl 1 = Städtischer Bereich 2 = Ländlicher Bereich	Bezeichnung der Maßnahme Art des Gebietes (Förderung im Programmjahr) Gebietsgröße in ha Aufnahme in das Bundesprogramm	Finanzhilfe des Bundes bis einschl. 2009 1000 Euro	Finanzhilfe des Bundes des Bundes Programmjahr 2010 1000 Euro	Finanzhilfe des Bundes insgesamt 1000 Euro
R u h e n d e Sanierungsmaßnahmen					
183	Torgau, Stadt Nordsachsen 19894 2	Altstadt I Sanierungsgebiet 1991-1992, 1998-1999, 2002-2009 30,9 ha 1991	1.709,953	0,000	1.709,953
184	Treuen, Stadt Vogtlandkreis 8614 1	Obere Stadt Untersuchungsgebiet 2008-2009 15 ha 2008	381,512	0,000	381,512
185	Waldenburg, Stadt Zwickau 4381 1	Ober- und Mittelstadt Sanierungsgebiet 1993, 2001 13,1 ha 1993	198,427	0,000	198,427
186	Waldheim, Stadt Mittelsachsen 8496 2	Stadtzentrum Sanierungsgebiet 1993-2005, 2007-2009 29,52 ha 1993	4.121,471 9,181 *)	0,000	4.121,471
187	Wechselburg Mittelsachsen 2076 2	Ortszentrum Sanierungsgebiet 2005 11,1 ha 2005	194,318	0,000	194,318
188	Weißwasser/O.L., Stadt Görlitz 19615 2	Straße des Friedens Sanierungsgebiet 1994-1996, 1998-2002, 2006-2009 23,7 ha 1994	2.697,371	0,000	2.697,371
189	Weißwasser/O.L., Stadt Görlitz 19615 2	Straße der Einheit Sanierungsgebiet 1992, 1995-2003, 2006-2009 17 ha 1992	3.167,146	0,000	3.167,146

Bundesprogramm der Städtebauförderung
Programmbereich: Städtebauliche Sanierungs- und Entwicklungsmaßnahmen
Land: Sachsen

Lfd. Nr.	Gemeinde-Ortsteil Kreis Einwohnerzahl 1 = Städtischer Bereich 2 = Ländlicher Bereich	Bezeichnung der Maßnahme Art des Gebietes (Förderung im Programmjahr) Gebietsgröße in ha Aufnahme in das Bundesprogramm	Finanzhilfe des Bundes bis einschl. 2009 1000 Euro	Finanzhilfe des Bundes des Bundes Programmjahr 2010 1000 Euro	Finanzhilfe des Bundes insgesamt 1000 Euro
R u h e n d e Sanierungsmaßnahmen					
190	Werdau, Stadt Zwickau 22877 1	Am Brühl Sanierungsgebiet 1993-2003, 2005-2009 28,03 ha 1993	6.148,689	0,000	6.148,689
191	Werdau, Stadt Zwickau 22877 1	Leubnitz Bergstraße Sanierungsgebiet 1994, 1996-1999, 2002-2004, 2008-2009 7,3 ha 1994	754,869	0,000	754,869
192	Werdau, Stadt Zwickau 22877 1	Nord Sanierungsgebiet 2001-2003, 2007-2008 16 ha 2001	1.022,519	0,000	1.022,519
193	Wildenfels, Stadt Zwickau 3911 1	Altstadt Sanierungsgebiet 1995-1998, 2002, 2004-2005 13,18 ha 1995	527,802	0,000	527,802
194	Wilkau-Haßlau, Stadt Zwickau 11127 1	Stadtzentrum Sanierungsgebiet 1995-2004, 2008-2009 11,75 ha 1995	2.334,003	0,000	2.334,003
195	Wilthen, Stadt Bautzen 5684 2	Ortsmitte Sanierungsgebiet 1994-95, 1998-2001, 2004, 2006-2009 17,86 ha 1994	2.038,216	0,000	2.038,216
196	Wolkenstein, Stadt Erzgebirgskreis 4134 2	Historischer Stadtkern Sanierungsgebiet 1991 4,5 ha 1991	144,742	0,000	144,742

Bundesprogramm der Städtebauförderung
Programmbereich: Städtebauliche Sanierungs- und Entwicklungsmaßnahmen
Land: Sachsen

Lfd. Nr.	Gemeinde-Ortsteil Kreis Einwohnerzahl 1 = Städtischer Bereich 2 = Ländlicher Bereich	Bezeichnung der Maßnahme Art des Gebietes (Förderung im Programmjahr) Gebietsgröße in ha Aufnahme in das Bundesprogramm	Finanzhilfe des Bundes bis einschl. 2009 1000 Euro	Finanzhilfe des Bundes Programmjahr 2010 1000 Euro	Finanzhilfe des Bundes insgesamt 1000 Euro
R u h e n d e Sanierungsmaßnahmen					
197	Wurzen, Stadt Leipzig 16959 2	Altstadt Sanierungsgebiet 1991, 1993, 1996, 1998-99, 2004-06, 2008-2009 16,95 ha 1991	2.162,675	0,000	2.162,675
198	Zeithain Meißen 6161 2	Alter Dorfkern Sanierungsgebiet 1994-1995, 1997-2009 23,95 ha 1994	2.079,794	0,000	2.079,794
199	Zeithain Meißen 6161 2	Röderau-Bobersen Ortsumgebung Sanierungsgebiet 1993, 1995-96, 1998, 2000-01, 2003, 2006-2008 17,3 ha 1993	1.343,217	0,000	1.343,217
200	Zittau, Stadt Görlitz 28638 2	Historischer Stadtkern Sanierungsgebiet 1991, 1993, 1995, 2000-02, 2004-05, 2008 45,6 ha 1991	2.477,219	0,000	2.477,219
201	Zschopau, Stadt Erzgebirgskreis 10474 1	Altstadt Sanierungsgebiet 1992, 1995-96, 2000, 2004, 2006 14 ha 1992	707,172	0,000	707,172
202	Zschorlau Erzgebirgskreis 5641 1	Ortskern Sanierungsgebiet 1994-2000, 2003-05, 2008-2009 12,15 ha 1994	1.873,711 1,498 *)	0,000	1.873,711
203	Zwickau, Stadt Zwickau 94340 1	Crossen Sanierungsgebiet 1994-1999, 2003, 2008 18,5 ha 1994	800,919	0,000	800,919

Bundesprogramm der Städtebauförderung
Programmbereich: Städtebauliche Sanierungs- und Entwicklungsmaßnahmen
Land: Sachsen

Lfd. Nr.	Gemeinde-Ortsteil Kreis Einwohnerzahl 1 = Städtischer Bereich 2 = Ländlicher Bereich	Bezeichnung der Maßnahme Art des Gebietes (Förderung im Programmjahr) Gebietsgröße in ha Aufnahme in das Bundesprogramm	Finanzhilfe des Bundes bis einschl. 2009 1000 Euro	Finanzhilfe des Bundes des Bundes Programmjahr 2010 1000 Euro	Finanzhilfe des Bundes insgesamt 1000 Euro
----------	--	---	---	---	--

R u h e n d e Sanierungsmaßnahmen

204	Zwickau, Stadt Zwickau 94340 1	Oberplanitz Sanierungsgebiet 2002-2003, 2009 21,5 ha 2002	49,430	0,000	49,430
205	Zwickau, Stadt Zwickau 94340 1	Nordvorstadt Sanierungsgebiet 1991, 1993, 1997, 2001, 2006-2009 39 ha 1991	6.362,895	0,000	6.362,895

R u h e n d e Sanierungsmaßnahmen

Summe Sanierung	Anzahl: 205	529.623,325	0,000	529.623,325
------------------------	--------------------	--------------------	--------------	--------------------

Bundesprogramm der Städtebauförderung
Programmbereich: Städtebauliche Sanierungs- und Entwicklungsmaßnahmen
Land: Sachsen

Lfd. Nr.	Gemeinde-Ortsteil Kreis Einwohnerzahl 1 = Städtischer Bereich 2 = Ländlicher Bereich	Bezeichnung der Maßnahme Art des Gebietes (Förderung im Programmjahr) Gebietsgröße in ha Aufnahme in das Bundesprogramm	Finanzhilfe des Bundes bis einschl. 2009 1000 Euro	Finanzhilfe des Bundes Programmjahr 2010 1000 Euro	Finanzhilfe des Bundes insgesamt 1000 Euro
A b g e r e c h n e t e Sanierungsmaßnahmen					
1	Borna, Stadt Leipzig 20920 1	Brikettfabrik Witznitz Untersuchungsgebiet 1997-2000 20,8 ha 1997	57,928	0,000	57,928
2	Oschatz, Stadt Nordsachsen 15465 2	Fliegerhorst Sanierungsgebiet 1994 134 ha 1994	3.834,689	0,000	3.834,689
3	Pirna, Stadt Sächsische Schweiz- Osterzgebirge 39030 1	An der Elbe Untersuchungsgebiet 1994-1996 45 ha 1994	4.322,998	0,000	4.322,998
4	Rossau Mittelsachsen 3754 2	Wohnsiedlung Dreierwerden Untersuchungsgebiet 1995 5,7 ha 1995	76,974	0,000	76,974
A b g e r e c h n e t e Sanierungsmaßnahmen					
Summe Sanierung		Anzahl: 4	8.292,589	0,000	8.292,589

Bundesprogramm der Städtebauförderung
Programmbereich: Städtebauliche Sanierungs- und Entwicklungsmaßnahmen
Land: Sachsen

Lfd. Nr.	Gemeinde-Ortsteil Kreis Einwohnerzahl 1 = Städtischer Bereich 2 = Ländlicher Bereich	Bezeichnung der Maßnahme Art des Gebietes (Förderung im Programmjahr) Gebietsgröße in ha Aufnahme in das Bundesprogramm	Finanzhilfe des Bundes bis einschl. 2009 1000 Euro	Finanzhilfe des Bundes des Bundes Programmjahr 2010 1000 Euro	Finanzhilfe des Bundes insgesamt 1000 Euro
A b g e r e c h n e t e Entwicklungsmaßnahmen					
1	Leipzig, Stadt Leipzig, Kreisfreie Stadt 518862 1	Plagwitz West Untersuchungsgebiet 1994 17,6 ha 1994	49,577	0,000	49,577
A b g e r e c h n e t e Entwicklungsmaßnahmen					
Summe Entwicklung		Anzahl: 1	49,577	0,000	49,577

Bundesprogramm der Städtebauförderung
Programmbereich: Städtebauliche Sanierungs- und Entwicklungsmaßnahmen
Land: Sachsen

			Finanzhilfe des Bundes bis einschl. 2009	Finanzhilfe des Bundes Programmjahr 2010	Finanzhilfe des Bundes insgesamt
			1000 Euro	1000 Euro	1000 Euro
- Zusammenstellung: L a u f e n d e Sanierungsmaßnahmen					
Sanierung Städtischer Bereich	Anzahl:	42	166.171,369	6.708,132	172.879,501
Sanierung Ländlicher Bereich	Anzahl:	34	70.715,981	2.359,868	73.075,849
	Anzahl:	76	236.887,350	9.068,000	245.955,350
- Zusammenstellung: R u h e n d e Sanierungsmaßnahmen					
Sanierung Städtischer Bereich	Anzahl:	131	392.600,618	0,000	392.600,618
Sanierung Ländlicher Bereich	Anzahl:	74	137.022,707	0,000	137.022,707
	Anzahl:	205	529.623,325	0,000	529.623,325
- Zusammenstellung: A b g e r e c h n e t e Sanierungsmaßnahmen					
Sanierung Städtischer Bereich	Anzahl:	2	4.380,926	0,000	4.380,926
Sanierung Ländlicher Bereich	Anzahl:	2	3.911,663	0,000	3.911,663
	Anzahl:	4	8.292,589	0,000	8.292,589
- Zusammenstellung: A b g e r e c h n e t e Entwicklungsmaßnahmen					
Entwicklung Städtischer Bereich	Anzahl:	1	49,577	0,000	49,577
Entwicklung Ländlicher Bereich	Anzahl:	0	0,000	0,000	0,000
	Anzahl:	1	49,577	0,000	49,577
Summe: Sachsen	Anzahl:	286	774.852,841	9.068,000	783.920,841
			279,080 *)		

*) Im Betrag enthaltene
Zinsbeträge

Sachsen-Anhalt

Bundesprogramm der Städtebauförderung
Programmbereich: Städtebauliche Sanierungs- und Entwicklungsmaßnahmen
Land: Sachsen-Anhalt

Lfd. Nr.	Gemeinde-Ortsteil Kreis Einwohnerzahl 1 = Städtischer Bereich 2 = Ländlicher Bereich	Bezeichnung der Maßnahme Art des Gebietes (Förderung im Programmjahr) Gebietsgröße in ha Aufnahme in das Bundesprogramm	Finanzhilfe des Bundes bis einschl. 2009 1000 Euro	Finanzhilfe des Bundes des Bundes Programmjahr 2010 1000 Euro	Finanzhilfe des Bundes insgesamt 1000 Euro
L a u f e n d e Sanierungsmaßnahmen					
1	Aken (Elbe), Stadt Anhalt-Bitterfeld 8446 1	Altstadt Sanierungsgebiet 1991-2008, 2010 50 ha 1991	5.343,766	75,000	5.418,766
2	Aschersleben, Stadt Salzlandkreis 28930 1	Innenstadt Sanierungsgebiet 1993 63 ha 1993	6.772,766	50,000	6.822,766
3	Bad Bibra, Stadt Burgenlandkreis 2969 2	Altstadt Sanierungsgebiet 2010 23 ha 2010	0,000	40,000	40,000
4	Bad Dürrenberg, Stadt Saalekreis 11009 1	Stadtkern Sanierungsgebiet 1998 45 ha 1998	2.286,823	300,000	2.586,823
5	Bad Kösen, Stadt Burgenlandkreis 5161 2	Altstadt Sanierungsgebiet 1992-1998, 2003, 2010 31 ha 1992	2.187,313	100,000	2.287,313
6	Bad Schmiedeberg, Stadt Wittenberg 9162 1	Altstadt Sanierungsgebiet 1991-2002, 2005 6,4 ha 1991	2.319,906	30,000	2.349,906
7	Barby (Elbe), Stadt Salzlandkreis 4170 1	Altstadt Sanierungsgebiet 1993-2007, 2010 24,38 ha 1993	2.373,180	100,000	2.473,180

Bundesprogramm der Städtebauförderung
Programmbereich: Städtebauliche Sanierungs- und Entwicklungsmaßnahmen
Land: Sachsen-Anhalt

Lfd. Nr.	Gemeinde-Ortsteil Kreis Einwohnerzahl 1 = Städtischer Bereich 2 = Ländlicher Bereich	Bezeichnung der Maßnahme Art des Gebietes (Förderung im Programmjahr) Gebietsgröße in ha Aufnahme in das Bundesprogramm	Finanzhilfe des Bundes bis einschl. 2009 1000 Euro	Finanzhilfe des Bundes des Bundes Programmjahr 2010 1000 Euro	Finanzhilfe des Bundes insgesamt 1000 Euro
L a u f e n d e Sanierungsmaßnahmen					
8	Bernburg (Saale), Stadt Salzlandkreis 30201 1	Altstadt Sanierungsgebiet 1995 43,1 ha 1995	6.758,199	125,000	6.883,199
9	Bismark (Altmark), Stadt Stendal 3115 2	Stadtkern Sanierungsgebiet 2010 20,9 ha 2010	0,000	75,000	75,000
10	Bitterfeld-Wolfen, Stadt Anhalt-Bitterfeld 45968 1	Bitterfeld-Stadtkern Sanierungsgebiet 1992 104,6 ha 1992	6.639,413	150,000	6.789,413
11	Braunsbedra, Stadt Saalekreis 12077 2	OT Braunsdorf Sanierungsgebiet 2010 18,5 ha 2010	0,000	50,000	50,000
12	Burg, Stadt Jerichower Land 24362 1	Altstadt Sanierungsgebiet 1991 75,7 ha 1991	12.843,223	150,000	12.993,223
13	Dessau-Roßlau, Stadt Dessau-Roßlau, Kreisfreie Stadt 87764 1	Dessau-Nordwest Sanierungsgebiet 2002 36,5 ha 2002	3.064,500	100,000	3.164,500
14	Dessau-Roßlau, Stadt Dessau-Roßlau, Kreisfreie Stadt 87764 1	Dessau-Nord Sanierungsgebiet 1991-2002, 2004 68 ha 1991	13.053,918	100,000	13.153,918

Bundesprogramm der Städtebauförderung
Programmbereich: Städtebauliche Sanierungs- und Entwicklungsmaßnahmen
Land: Sachsen-Anhalt

Lfd. Nr.	Gemeinde-Ortsteil Kreis Einwohnerzahl 1 = Städtischer Bereich 2 = Ländlicher Bereich	Bezeichnung der Maßnahme Art des Gebietes (Förderung im Programmjahr) Gebietsgröße in ha Aufnahme in das Bundesprogramm	Finanzhilfe des Bundes bis einschl. 2009 1000 Euro	Finanzhilfe des Bundes des Bundes Programmjahr 2010 1000 Euro	Finanzhilfe des Bundes insgesamt 1000 Euro
----------	--	---	--	--	---

L a u f e n d e Sanierungsmaßnahmen

15	Eisleben, Lutherstadt Mansfeld-Südharz 24586 1	Innenstadt Sanierungsgebiet 1993 54 ha 1993	3.531,939	125,000	3.656,939
16	Elbingerode (Harz), Stadt Harz 5226 2	Stadtkern Sanierungsgebiet 2010 18 ha 2010	0,000	100,000	100,000
17	Gardelegen, Hansestadt Altmarkkreis Salzwedel 12892 1	Altstadt Sanierungsgebiet 1991 70 ha 1991	6.070,924	100,000	6.170,924
18	Genthin, Stadt Jerichower Land 15706 1	Innenstadt Sanierungsgebiet 1994 55 ha 1994	2.792,188	200,000	2.992,188
19	Gerbstedt, Stadt Mansfeld-Südharz 2861 1	Ortskern Sanierungsgebiet 1992 21,25 ha 1992	3.167,893	25,000	3.192,893
20	Gernrode, Stadt Harz 3710 2	Innenstadt Sanierungsgebiet 2010 16,8 ha 2010	0,000	15,000	15,000
21	Gommern, Stadt Jerichower Land 11249 1	Altstadt Sanierungsgebiet 1991 55 ha 1991	4.134,090	50,000	4.184,090

Bundesprogramm der Städtebauförderung
Programmbereich: Städtebauliche Sanierungs- und Entwicklungsmaßnahmen
Land: Sachsen-Anhalt

Lfd. Nr.	Gemeinde-Ortsteil Kreis Einwohnerzahl 1 = Städtischer Bereich 2 = Ländlicher Bereich	Bezeichnung der Maßnahme Art des Gebietes (Förderung im Programmjahr) Gebietsgröße in ha Aufnahme in das Bundesprogramm	Finanzhilfe des Bundes bis einschl. 2009 1000 Euro	Finanzhilfe des Bundes des Bundes Programmjahr 2010 1000 Euro	Finanzhilfe des Bundes insgesamt 1000 Euro
----------	--	---	---	---	--

L a u f e n d e Sanierungsmaßnahmen

22	Halle (Saale), Stadt Halle (Saale), Kreisfreie Stadt 232323 1	Altindustriestandort Merseburger Straße Untersuchungsgebiet 2002 130 ha 2002	3.974,620	187,500	4.162,120
23	Halle (Saale), Stadt Halle (Saale), Kreisfreie Stadt 232323 1	Historischer Altstadt kern Sanierungsgebiet Untersuchungsgebiet 1991 82,8 ha 1991	20.531,707	200,000	20.731,707
24	Harzgerode, Stadt Harz 8159 2	Ortskern Sanierungsgebiet 2001 18 ha 2001	1.196,468	100,000	1.296,468
25	Havelberg, Hansestadt Stendal 7124 1	Stadtinsel Sanierungsgebiet 1997-2004, 2006 12,5 ha 1997	389,889	33,000	422,889
26	Helbra Mansfeld-Südharz 4383 1	Ortskern Sanierungsgebiet 1992-1996, 1998 65 ha 1992	2.984,311	100,000	3.084,311
27	Hettstedt, Stadt Mansfeld-Südharz 14427 1	Ortskern Sanierungsgebiet 1991 23 ha 1991	5.694,446	50,000	5.744,446
28	Hohenmölsen, Stadt Burgenlandkreis 8976 1	Innenstadt Sanierungsgebiet 1992-2008, 2010 21,82 ha 1992	3.863,288	250,000	4.113,288

Bundesprogramm der Städtebauförderung
Programmbereich: Städtebauliche Sanierungs- und Entwicklungsmaßnahmen
Land: Sachsen-Anhalt

Lfd. Nr.	Gemeinde-Ortsteil Kreis Einwohnerzahl 1 = Städtischer Bereich 2 = Ländlicher Bereich	Bezeichnung der Maßnahme Art des Gebietes (Förderung im Programmjahr) Gebietsgröße in ha Aufnahme in das Bundesprogramm	Finanzhilfe des Bundes bis einschl. 2009 1000 Euro	Finanzhilfe des Bundes Programmjahr 2010 1000 Euro	Finanzhilfe des Bundes insgesamt 1000 Euro
L a u f e n d e Sanierungsmaßnahmen					
29	Hoym, Stadt Salzlandkreis 2570 2	Altstadt Sanierungsgebiet 2010 12,8 ha 2010	0,000	50,000	50,000
30	Ilsenburg (Harz), Stadt Harz 9785 1	Kernstadt Sanierungsgebiet Untersuchungsgebiet 1995 45,2 ha 1995	2.448,306	75,000	2.523,306
31	Jerichow, Stadt Jerichower Land 2158 2	Stadtkern / Kloster Sanierungsgebiet 2010 19,8 ha 2010	0,000	50,000	50,000
32	Jeßnitz (Anhalt), Stadt Anhalt-Bitterfeld 3553 2	Ortskern Jeßnitz Sanierungsgebiet 2010 19,5 ha 2010	0,000	150,000	150,000
33	Kelbra (Kyffhäuser), Stadt Mansfeld-Südharz 3725 2	Stadtkern Sanierungsgebiet 2010 18,6 ha 2010	0,000	150,000	150,000
34	Kemberg, Stadt Wittenberg 5288 1	Innenstadt Sanierungsgebiet 1992 55,8 ha 1992	3.640,057	150,000	3.790,057
35	Klötze, Stadt Altmarkkreis Salzwedel 5044 1	Zentrum Sanierungsgebiet 1992-2004, 2006 37,2 ha 1992	5.698,166	50,000	5.748,166

Bundesprogramm der Städtebauförderung
Programmbereich: Städtebauliche Sanierungs- und Entwicklungsmaßnahmen
Land: Sachsen-Anhalt

Lfd. Nr.	Gemeinde-Ortsteil Kreis Einwohnerzahl 1 = Städtischer Bereich 2 = Ländlicher Bereich	Bezeichnung der Maßnahme Art des Gebietes (Förderung im Programmjahr) Gebietsgröße in ha Aufnahme in das Bundesprogramm	Finanzhilfe des Bundes bis einschl. 2009 1000 Euro	Finanzhilfe des Bundes des Programmjahr 2010 1000 Euro	Finanzhilfe des Bundes insgesamt 1000 Euro
L a u f e n d e Sanierungsmaßnahmen					
36	Köthen (Anhalt), Stadt Anhalt-Bitterfeld 28576 1	Innenstadt Sanierungsgebiet 1991 38,37 ha 1991	9.842,085	150,000	9.992,085
37	Landsberg, Stadt Saalekreis 8303 1	Altstadt Modellvorhaben Sanierungsgebiet M: 1990-1994 1995 17,9 ha 1990	6.392,452	50,000	6.442,452
38	Leuna, Stadt Saalekreis 14552 1	Neu Rössen Sanierungsgebiet 1996 102,2 ha 1996	3.700,707	50,000	3.750,707
39	Löbejün, Stadt Saalekreis 2247 2	Historischer Stadtkern Sanierungsgebiet 2010 17 ha 2010	0,000	125,000	125,000
40	Loburg, Stadt Jerichower Land 2276 1	Innenstadt Sanierungsgebiet 1992-96, 98-2000, 2005 31,45 ha 1992	2.104,138	100,000	2.204,138
41	Lützen, Stadt Burgenlandkreis 4160 2	Innenstadt Untersuchungsgebiet 2010 21,7 ha 2010	0,000	170,000	170,000
42	Magdeburg, Landeshauptstadt Magdeburg, Kreisfreie Stadt 230456 1	Buckau Sanierungsgebiet 1991 84 ha 1991	29.160,963	150,000	29.310,963

Bundesprogramm der Städtebauförderung
Programmbereich: Städtebauliche Sanierungs- und Entwicklungsmaßnahmen
Land: Sachsen-Anhalt

Lfd. Nr.	Gemeinde-Ortsteil Kreis Einwohnerzahl 1 = Städtischer Bereich 2 = Ländlicher Bereich	Bezeichnung der Maßnahme Art des Gebietes (Förderung im Programmjahr) Gebietsgröße in ha Aufnahme in das Bundesprogramm	Finanzhilfe des Bundes bis einschl. 2009 1000 Euro	Finanzhilfe des Bundes Programmjahr 2010 1000 Euro	Finanzhilfe des Bundes insgesamt 1000 Euro
L a u f e n d e Sanierungsmaßnahmen					
43	Mansfeld, Stadt Mansfeld-Südharz 9931 2	Ortskern Untersuchungsgebiet 2001 34 ha 2001	1.733,788	100,000	1.833,788
44	Merseburg, Stadt Saalekreis 34313 1	Innenstadt Sanierungsgebiet 1993 70,66 ha 1993	8.539,807	50,000	8.589,807
45	Mücheln (Geiseltal), Stadt Saalekreis 8945 1	Innenstadt Sanierungsgebiet 1993 26,55 ha 1993	3.228,551	50,000	3.278,551
46	Naumburg (Saale), Stadt Burgenlandkreis 28259 1	Altstadt Modellvorhaben Sanierungsgebiet Untersuchungsgebiet M: 1991-1994 1995 57,64 ha 1991	30.110,912	150,000	30.260,912
47	Nienburg (Saale), Stadt Salzlandkreis 4094 1	Kerngebiet Sanierungsgebiet 1992-1998, 2000 11,71 ha 1992	2.307,528	50,000	2.357,528
48	Oebisfelde, Stadt Börde 7070 2	Altstadt Sanierungsgebiet 2010 12 ha 2010	0,000	170,000	170,000
49	Oschersleben (Bode), Stadt Börde 19173 1	Innenstadt Sanierungsgebiet Untersuchungsgebiet 1991-1995, 1997, 1999 79,5 ha 1991	7.441,881	75,000	7.516,881

Bundesprogramm der Städtebauförderung
Programmbereich: Städtebauliche Sanierungs- und Entwicklungsmaßnahmen
Land: Sachsen-Anhalt

Lfd. Nr.	Gemeinde-Ortsteil Kreis Einwohnerzahl 1 = Städtischer Bereich 2 = Ländlicher Bereich	Bezeichnung der Maßnahme Art des Gebietes (Förderung im Programmjahr) Gebietsgröße in ha Aufnahme in das Bundesprogramm	Finanzhilfe des Bundes bis einschl. 2009 1000 Euro	Finanzhilfe des Bundes Programmjahr 2010 1000 Euro	Finanzhilfe des Bundes insgesamt 1000 Euro
L a u f e n d e Sanierungsmaßnahmen					
50	Pretzsch Burgenlandkreis 171 2	Altstadt Sanierungsgebiet 2010 10 ha 2010	0,000	70,000	70,000
51	Salzwedel, Hansestadt Altmarkkreis Salzwedel 19645 1	Altstadt Sanierungsgebiet 1993 42 ha 1993	6.627,065	50,000	6.677,065
52	Sandersleben (Anhalt), Stadt Mansfeld-Südharz 1850 2	Stadtkern Sanierungsgebiet 2010 23,88 ha 2010	0,000	125,000	125,000
53	Sangerhausen, Stadt Mansfeld-Südharz 30140 1	Kernstadt Sanierungsgebiet 1991-2007, 2009 54,37 ha 1991	9.453,391	25,000	9.478,391
54	Schönebeck (Elbe), Stadt Salzlandkreis 34305 1	Altstadt Sanierungsgebiet 2005 118 ha 2005	978,275	90,000	1.068,275
55	Stendal, Stadt Stendal 35521 1	Altstadt Sanierungsgebiet 1993 94 ha 1993	6.479,481	50,000	6.529,481
56	Thale, Stadt Harz 16728 1	Innenstadt Sanierungsgebiet 1992, 2006, 2010 94 ha 1992	7.156,477	50,000	7.206,477

Bundesprogramm der Städtebauförderung
Programmbereich: Städtebauliche Sanierungs- und Entwicklungsmaßnahmen
Land: Sachsen-Anhalt

Lfd. Nr.	Gemeinde-Ortsteil Kreis Einwohnerzahl 1 = Städtischer Bereich 2 = Ländlicher Bereich	Bezeichnung der Maßnahme Art des Gebietes (Förderung im Programmjahr) Gebietsgröße in ha Aufnahme in das Bundesprogramm	Finanzhilfe des Bundes bis einschl. 2009 1000 Euro	Finanzhilfe des Bundes Programmjahr 2010 1000 Euro	Finanzhilfe des Bundes insgesamt 1000 Euro
----------	--	---	--	--	---

L a u f e n d e Sanierungsmaßnahmen

57	Weißenfels, Stadt Burgenlandkreis 28635 1	Altstadt Sanierungsgebiet 1993 49 ha 1993	7.031,686	100,000	7.131,686
58	Wernigerode, Stadt Harz 33821 1	Altstadt Sanierungsgebiet Untersuchungsgebiet 1993 156,5 ha 1993	9.002,989	90,000	9.092,989
59	Wippra Mansfelder Land 1552 2	Ortskern Sanierungsgebiet 2010 26,4 ha 2010	0,000	50,000	50,000
60	Wittenberg, Lutherstadt Wittenberg 47256 1	Altstadt Sanierungsgebiet 1992 69 ha 1992	8.872,731	150,000	9.022,731
61	Wolmirstedt, Stadt Börde 12153 1	Stadtkern Sanierungsgebiet 1993 42 ha 1993	4.492,934	75,000	4.567,934
62	Zeitz, Stadt Burgenlandkreis 29765 1	Ortskern Sanierungsgebiet 1991 61,74 ha 1991	13.289,835	100,000	13.389,835
63	Zerbst/Anhalt, Stadt Anhalt-Bitterfeld 14652 1	Altstadt Sanierungsgebiet 1991-2004, 2006 81 ha 1991	5.147,274	50,000	5.197,274

L a u f e n d e Sanierungsmaßnahmen

Summe Sanierung	Anzahl: 63	316.856,24	6.170,500	323.026,74
------------------------	-------------------	-------------------	------------------	-------------------

Bundesprogramm der Städtebauförderung

Programmbereich: Städtebauliche Sanierungs- und Entwicklungsmaßnahmen

Land: Sachsen-Anhalt

Lfd. Nr.	Gemeinde-Ortsteil Kreis Einwohnerzahl	Bezeichnung der Maßnahme Art des Gebietes (Förderung im Programmjahr) Gebietsgröße in ha Aufnahme in das Bundesprogramm	Finanzhilfe des Bundes bis einschl. 2009	Finanzhilfe des Bundes Programmjahr 2010	Finanzhilfe des Bundes insgesamt
	1 = Städtischer Bereich 2 = Ländlicher Bereich		1000 Euro	1000 Euro	1000 Euro

L a u f e n d e Sanierungsmaßnahmen

9

9

Bundesprogramm der Städtebauförderung
Programmbereich: Städtebauliche Sanierungs- und Entwicklungsmaßnahmen
Land: Sachsen-Anhalt

Lfd. Nr.	Gemeinde-Ortsteil Kreis Einwohnerzahl	Bezeichnung der Maßnahme Art des Gebietes (Förderung im Programmjahr) Gebietsgröße in ha Aufnahme in das Bundesprogramm	Finanzhilfe des Bundes bis einschl. 2009	Finanzhilfe des Bundes Programmjahr 2010	Finanzhilfe des Bundes insgesamt
	1 = Städtischer Bereich 2 = Ländlicher Bereich		1000 Euro	1000 Euro	1000 Euro

L a u f e n d e Entwicklungsmaßnahmen

1	Magdeburg, Landeshauptstadt Magdeburg, Kreisfreie Stadt 230456 1	Rothensee Zone IV Entwicklungsgebiet 1997 98 ha 1997	9.961,379	237,500	10.198,879
---	---	--	-----------	---------	------------

L a u f e n d e Entwicklungsmaßnahmen

Summe Entwicklung	Anzahl: 1	9.961,379	237,500	10.198,879
--------------------------	------------------	------------------	----------------	-------------------

Bundesprogramm der Städtebauförderung
Programmbereich: Städtebauliche Sanierungs- und Entwicklungsmaßnahmen
Land: Sachsen-Anhalt

Lfd. Nr.	Gemeinde-Ortsteil Kreis Einwohnerzahl 1 = Städtischer Bereich 2 = Ländlicher Bereich	Bezeichnung der Maßnahme Art des Gebietes (Förderung im Programmjahr) Gebietsgröße in ha Aufnahme in das Bundesprogramm	Finanzhilfe des Bundes bis einschl. 2009 1000 Euro	Finanzhilfe des Bundes des Bundes Programmjahr 2010 1000 Euro	Finanzhilfe des Bundes insgesamt 1000 Euro
----------	--	---	--	--	---

R u h e n d e Sanierungsmaßnahmen

1	Arendsee (Altmark), Stadt Altmarkkreis Salzwedel 2795 1	Stadtkern Sanierungsgebiet 1999-2004, 2006-2009 49,1 ha 1999	691,827	0,000	691,827
2	Bitterfeld-Wolfen, Stadt Anhalt-Bitterfeld 45968 1	Wolfen-Thalheim Sanierungsgebiet 1994-96, 1999-2003, 2006-07 40,1 ha 1994	1.990,940	0,000	1.990,940
3	Calbe (Saale), Stadt Salzlandkreis 10139 1	Altstadt Sanierungsgebiet 1991-97, 99-2004, 2006, 2008-2009 20,3 ha 1991	3.834,461	0,000	3.834,461
4	Coswig (Anhalt), Stadt Wittenberg 12464 1	Altstadt Sanierungsgebiet 1993-2006 28 ha 1993	2.254,967	0,000	2.254,967
5	Dessau-Roßlau, Stadt Dessau-Roßlau, Kreisfreie Stadt 87764 1	Roßlau-Altstadt Sanierungsgebiet 1991-2009 40 ha 1991	4.499,451	0,000	4.499,451
6	Egeln, Stadt Salzlandkreis 3767 1	Ortskern Sanierungsgebiet 1992-2008 25,7 ha 1992	2.899,305	0,000	2.899,305
7	Freyburg (Unstrut), Stadt Burgenlandkreis 5081 1	Altstadt Sanierungsgebiet 1993-2004, 2006-2009 38,1 ha 1993	2.584,375	0,000	2.584,375

Bundesprogramm der Städtebauförderung
Programmbereich: Städtebauliche Sanierungs- und Entwicklungsmaßnahmen
Land: Sachsen-Anhalt

Lfd. Nr.	Gemeinde-Ortsteil Kreis Einwohnerzahl 1 = Städtischer Bereich 2 = Ländlicher Bereich	Bezeichnung der Maßnahme Art des Gebietes (Förderung im Programmjahr) Gebietsgröße in ha Aufnahme in das Bundesprogramm	Finanzhilfe des Bundes bis einschl. 2009 1000 Euro	Finanzhilfe des Bundes Programmjahr 2010 1000 Euro	Finanzhilfe des Bundes insgesamt 1000 Euro
R u h e n d e Sanierungsmaßnahmen					
8	Gräfenhainichen, Stadt Wittenberg 7550 1	Altstadt Sanierungsgebiet 1992-2009 22 ha 1992	3.193,300	0,000	3.193,300
9	Halberstadt, Stadt Harz 38169 1	Innenstadt Modellvorhaben Sanierungsgebiet M: 1990-1994 1995-2009 90,9 ha 1990	24.471,318	0,000	24.471,318
10	Haldensleben, Stadt Börde 19018 1	Historischer Stadtkern Sanierungsgebiet 1991-2009 38 ha 1991	12.212,382	0,000	12.212,382
11	Laucha an der Unstrut, Stadt Burgenlandkreis 3200 1	Altstadt Sanierungsgebiet 1991-2004, 2006-2009 21,7 ha 1991	2.894,548	0,000	2.894,548
12	Osterburg (Altmark), Hansestadt Stendal 11139 1	Altstadt Sanierungsgebiet 1992-2004, 2006-2009 45,7 ha 1992	6.287,728	0,000	6.287,728
13	Quedlinburg, Stadt Harz 21203 1	Innenstadt Sanierungsgebiet 1992-2009 180 ha 1992	12.368,012	0,000	12.368,012
14	Querfurt, Stadt Saalekreis 11994 1	Altstadt Sanierungsgebiet 1991-2007 72 ha 1991	7.761,145	0,000	7.761,145

Bundesprogramm der Städtebauförderung
Programmbereich: Städtebauliche Sanierungs- und Entwicklungsmaßnahmen
Land: Sachsen-Anhalt

Lfd. Nr.	Gemeinde-Ortsteil Kreis Einwohnerzahl 1 = Städtischer Bereich 2 = Ländlicher Bereich	Bezeichnung der Maßnahme Art des Gebietes (Förderung im Programmjahr) Gebietsgröße in ha Aufnahme in das Bundesprogramm	Finanzhilfe des Bundes bis einschl. 2009 1000 Euro	Finanzhilfe des Bundes Programmjahr 2010 1000 Euro	Finanzhilfe des Bundes insgesamt 1000 Euro
R u h e n d e Sanierungsmaßnahmen					
15	Schönebeck (Elbe), Stadt Salzlandkreis 34305 1	Bad Salzelmen Sanierungsgebiet 1992-2005 57,3 ha 1992	11.087,101	0,000	11.087,101
16	Seehausen, Stadt Börde 1752 1	Ortskern Sanierungsgebiet 1991-2004, 2006-2009 18,1 ha 1991	3.823,357	0,000	3.823,357
17	Staßfurt, Stadt Salzlandkreis 29277 1	Alt-Staßfurt Sanierungsgebiet 1991-2009 48,5 ha 1991	9.695,476	0,000	9.695,476
18	Tangermünde, Stadt Stendal 9336 1	Altstadt Untersuchungsgebiet 1999-2009 51,3 ha 1999	855,631	0,000	855,631
19	Teuchern, Stadt Burgenlandkreis 3387 1	Altstadt Sanierungsgebiet 1991-2004, 2006-2009 33,37 ha 1991	3.366,871	0,000	3.366,871
20	Wanzleben, Stadt Börde 5169 1	Altstadt Sanierungsgebiet 1993-2009 30,13 ha 1993	2.761,971	0,000	2.761,971
21	Wettin, Stadt Saalekreis 2355 1	Stadtkern Sanierungsgebiet 1991-94, 1998-2002, 2005-07 27 ha 1991	2.375,568	0,000	2.375,568

Bundesprogramm der Städtebauförderung
Programmbereich: Städtebauliche Sanierungs- und Entwicklungsmaßnahmen
Land: Sachsen-Anhalt

Lfd. Nr.	Gemeinde-Ortsteil Kreis Einwohnerzahl 1 = Städtischer Bereich 2 = Ländlicher Bereich	Bezeichnung der Maßnahme Art des Gebietes (Förderung im Programmjahr) Gebietsgröße in ha Aufnahme in das Bundesprogramm	Finanzhilfe des Bundes bis einschl. 2009 1000 Euro	Finanzhilfe des Bundes Programmjahr 2010 1000 Euro	Finanzhilfe des Bundes insgesamt 1000 Euro
----------	--	---	--	--	---

R u h e n d e Sanierungsmaßnahmen

22	Wittenberg, Lutherstadt Wittenberg 47256 1	Piesteritzer Werksiedlung Untersuchungsgebiet 1996-1998, 2000 11 ha 1996	1.533,876	0,000	1.533,876
23	Zschornowitz Wittenberg 2729 2	Werksiedlung Kolonie Untersuchungsgebiet 1996-2004, 2006-2008 30 ha 1996	2.620,164	0,000	2.620,164

R u h e n d e Sanierungsmaßnahmen

Summe Sanierung	Anzahl: 23	126.063,774	0,000	126.063,774
------------------------	-------------------	--------------------	--------------	--------------------

Bundesprogramm der Städtebauförderung
Programmbereich: Städtebauliche Sanierungs- und Entwicklungsmaßnahmen
Land: Sachsen-Anhalt

Lfd. Nr.	Gemeinde-Ortsteil Kreis Einwohnerzahl 1 = Städtischer Bereich 2 = Ländlicher Bereich	Bezeichnung der Maßnahme Art des Gebietes (Förderung im Programmjahr) Gebietsgröße in ha Aufnahme in das Bundesprogramm	Finanzhilfe des Bundes bis einschl. 2009 1000 Euro	Finanzhilfe des Bundes des Bundes Programmjahr 2010 1000 Euro	Finanzhilfe des Bundes insgesamt 1000 Euro
R u h e n d e Entwicklungsmaßnahmen					
1	Dessau-Roßlau, Stadt Dessau-Roßlau, Kreisfreie Stadt 87764 1	Dessau-Kochstedt Entwicklungsgebiet 1997-1998, 2000 67 ha 1997	2.131,771	0,000	2.131,771
2	Halle (Saale), Stadt Halle (Saale), Kreisfreie Stadt 232323 1	Heide-Süd Entwicklungsgebiet 1997-2009 214 ha 1997	9.178,100	0,000	9.178,100
3	Weißenfels, Stadt Burgenlandkreis 28635 1	Neustadt Entwicklungsgebiet 2004-2005 41,8 ha 2004	1.800,000	0,000	1.800,000
R u h e n d e Entwicklungsmaßnahmen					
Summe Entwicklung		Anzahl: 3	13.109,871	0,000	13.109,871

Bundesprogramm der Städtebauförderung
Programmbereich: Städtebauliche Sanierungs- und Entwicklungsmaßnahmen
Land: Sachsen-Anhalt

Lfd. Nr.	Gemeinde-Ortsteil Kreis Einwohnerzahl 1 = Städtischer Bereich 2 = Ländlicher Bereich	Bezeichnung der Maßnahme Art des Gebietes (Förderung im Programmjahr) Gebietsgröße in ha Aufnahme in das Bundesprogramm	Finanzhilfe des Bundes bis einschl. 2009 1000 Euro	Finanzhilfe des Bundes des Bundes Programmjahr 2010 1000 Euro	Finanzhilfe des Bundes insgesamt 1000 Euro
----------	--	---	---	---	--

A b g e r e c h n e t e Entwicklungsmaßnahmen

1	Quedlinburg, Stadt Harz 21203 1	Süderstadt Untersuchungsgebiet 1996 7 ha 1996	34,235	0,000	34,235
---	--	---	--------	-------	--------

A b g e r e c h n e t e Entwicklungsmaßnahmen

Summe Entwicklung	Anzahl: 1	34,235	0,000	34,235
--------------------------	------------------	---------------	--------------	---------------

Bundesprogramm der Städtebauförderung
Programmbereich: Städtebauliche Sanierungs- und Entwicklungsmaßnahmen
Land: Sachsen-Anhalt

			Finanzhilfe des Bundes bis einschl. 2009	Finanzhilfe des Bundes Programmjahr 2010	Finanzhilfe des Bundes insgesamt
			1000 Euro	1000 Euro	1000 Euro
<hr/>					
- Zusammenstellung: L a u f e n d e Sanierungsmaßnahmen					
Sanierung Städtischer Bereich	Anzahl:	45	311.738,680	4.480,500	316.219,180
Sanierung Ländlicher Bereich	Anzahl:	18	5.117,569	1.690,000	6.807,569
	Anzahl:	63	316.856,249	6.170,500	323.026,749
- Zusammenstellung: L a u f e n d e Entwicklungsmaßnahmen					
Entwicklung Städtischer Bereich	Anzahl:	1	9.961,379	237,500	10.198,879
Entwicklung Ländlicher Bereich	Anzahl:	0	0,000	0,000	0,000
	Anzahl:	1	9.961,379	237,500	10.198,879
<hr/>					
- Zusammenstellung: R u h e n d e Sanierungsmaßnahmen					
Sanierung Städtischer Bereich	Anzahl:	22	123.443,610	0,000	123.443,610
Sanierung Ländlicher Bereich	Anzahl:	1	2.620,164	0,000	2.620,164
	Anzahl:	23	126.063,774	0,000	126.063,774
- Zusammenstellung: R u h e n d e Entwicklungsmaßnahmen					
Entwicklung Städtischer Bereich	Anzahl:	3	13.109,871	0,000	13.109,871
Entwicklung Ländlicher Bereich	Anzahl:	0	0,000	0,000	0,000
	Anzahl:	3	13.109,871	0,000	13.109,871
<hr/>					
- Zusammenstellung: A b g e r e c h n e t e Entwicklungsmaßnahmen					
Entwicklung Städtischer Bereich	Anzahl:	1	34,235	0,000	34,235
Entwicklung Ländlicher Bereich	Anzahl:	0	0,000	0,000	0,000
	Anzahl:	1	34,235	0,000	34,235
<hr/>					
Summe: Sachsen-Anhalt	Anzahl:	91	466.025,508	6.408,000	472.433,508
<hr/>					

Thüringen

Bundesprogramm der Städtebauförderung
Programmbereich: Städtebauliche Sanierungs- und Entwicklungsmaßnahmen
Land: Thüringen

Lfd. Nr.	Gemeinde-Ortsteil Kreis Einwohnerzahl 1 = Städtischer Bereich 2 = Ländlicher Bereich	Bezeichnung der Maßnahme Art des Gebietes (Förderung im Programmjahr) Gebietsgröße in ha Aufnahme in das Bundesprogramm	Finanzhilfe des Bundes bis einschl. 2009 1000 Euro	Finanzhilfe des Bundes Programmjahr 2010 1000 Euro	Finanzhilfe des Bundes insgesamt 1000 Euro
L a u f e n d e Sanierungsmaßnahmen					
1	Altenburg, Stadt Altenburger Land 35447 1	Sanierung Altstadt Sanierungsgebiet 1991, 93-2002, 2005-2006, 2010 36,9 ha 1991	7.463,050	145,000	7.608,050
2	Artern/Unstrut, Stadt Kyffhäuserkreis 5824 1	Altstadt Sanierungsgebiet 1991-2001, 2004-2006, 2010 36 ha 1991	2.571,446	22,700	2.594,146
3	Bad Blankenburg, Stadt Saalfeld-Rudolstadt 7173 1	Altstadt Sanierungsgebiet 1991-2005, 2009 9,6 ha 1991	7.646,939	175,000	7.821,939
4	Bad Frankenhausen/Kyffhäuser, Stadt Kyffhäuserkreis 9000 2	Historischer Stadtkern Sanierungsgebiet 1991 45 ha 1991	5.191,860	41,500	5.233,360
5	Bad Klosterlausnitz Saale-Holzland-Kreis 3453 2	Altstadt Sanierungsgebiet 1991 27 ha 1991	2.019,045	170,000	2.189,045
6	Bad Salzungen, Stadt Wartburgkreis 15944 1	Innenstadt Sanierungsgebiet 1991-2001, 2004 83,89 ha 1991	4.748,804	23,920	4.772,724
7	Barchfeld Wartburgkreis 3244 1	Ortskern Untersuchungsgebiet 1992-1993, 2002-03 2006-08 22,5 ha 1992	481,811	15,000	496,811

Bundesprogramm der Städtebauförderung
Programmbereich: Städtebauliche Sanierungs- und Entwicklungsmaßnahmen
Land: Thüringen

Lfd. Nr.	Gemeinde-Ortsteil Kreis Einwohnerzahl 1 = Städtischer Bereich 2 = Ländlicher Bereich	Bezeichnung der Maßnahme Art des Gebietes (Förderung im Programmjahr) Gebietsgröße in ha Aufnahme in das Bundesprogramm	Finanzhilfe des Bundes bis einschl. 2009 1000 Euro	Finanzhilfe des Bundes Programmjahr 2010 1000 Euro	Finanzhilfe des Bundes insgesamt 1000 Euro
L a u f e n d e Sanierungsmaßnahmen					
8	Bleicherode, Stadt Nordhausen 6740 2	Altstadt Sanierungsgebiet 1991-1999, 2001-2002, 2005 15 ha 1991	2.441,717	250,000	2.691,717
9	Creuzburg, Stadt Wartburgkreis 2427 1	Stadtkern Sanierungsgebiet 1998 26,5 ha 1998	1.634,545	150,000	1.784,545
10	Crossen an der Elster Saale-Holzland-Kreis 1780 1	Ortskern Sanierungsgebiet 1991-1998, 2004-06, 2008, 2010 14,9 ha 1991	684,217	50,000	734,217
11	Dingelstädt, Stadt Eichsfeld 4698 2	Altstadt Sanierungsgebiet 1995 23,6 ha 1995	3.873,941	500,000	4.373,941
12	Dornburg-Camburg, Stadt Saale-Holzland-Kreis 5674 1	Altstadt Sanierungsgebiet 1991, 1997-2001, 2004-07, 2010 2 ha 1991	2.241,021	10,000	2.251,021
13	Eisenberg, Stadt Saale-Holzland-Kreis 11087 1	Altstadt Sanierungsgebiet 1991 43,8 ha 1991	4.555,266	60,000	4.615,266
14	Eisfeld, Stadt Hildburghausen 5632 1	Stadtkern Sanierungsgebiet 1991-1997, 1999-02, 2004-06, 2009 20 ha 1991	2.148,372	160,000	2.308,372

Bundesprogramm der Städtebauförderung
Programmbereich: Städtebauliche Sanierungs- und Entwicklungsmaßnahmen
Land: Thüringen

Lfd. Nr.	Gemeinde-Ortsteil Kreis Einwohnerzahl 1 = Städtischer Bereich 2 = Ländlicher Bereich	Bezeichnung der Maßnahme Art des Gebietes (Förderung im Programmjahr) Gebietsgröße in ha Aufnahme in das Bundesprogramm	Finanzhilfe des Bundes bis einschl. 2009 1000 Euro	Finanzhilfe des Bundes des Bundes Programmjahr 2010 1000 Euro	Finanzhilfe des Bundes insgesamt 1000 Euro
----------	--	---	---	---	--

L a u f e n d e Sanierungsmaßnahmen

15	Ellrich, Stadt Nordhausen 5781 1	Stadtkern Sanierungsgebiet 1998-2005, 2008, 2010 15 ha 1998	1.389,771	100,000	1.489,771
16	Erfurt, Stadt Erfurt, Kreisfreie Stadt 203830 1	Bahnhof ICE Sanierungsgebiet 1998-1999, 2001-2008, 2010 16 ha 1998	3.559,052	630,000	4.189,052
17	Erfurt, Stadt Erfurt, Kreisfreie Stadt 203830 1	Auenstraße Sanierungsgebiet 2005-2008, 2010 40,8 ha 2005	360,000	167,500	527,500
18	Gehren, Stadt Ilm-Kreis 3453 1	Innenstadt Sanierungsgebiet 1991 13 ha 1991	1.618,190	75,000	1.693,190
19	Gerstungen Wartburgkreis 6077 1	Ortskerne Gerstungen/Untersuhl Sanierungsgebiet 2008 45 ha 2008	262,933	92,500	355,433
20	Gößnitz, Stadt Altenburger Land 3823 1	Stadtkern Sanierungsgebiet 1991-2005, 2007 19 ha 1991	2.549,350	31,300	2.580,650
21	Gotha, Stadt Gotha 45736 1	Schmaler Rain Untersuchungsgebiet 1995-2000, 2004-06, 2008, 2010 6,85 ha 1995	721,938	16,500	738,438

Bundesprogramm der Städtebauförderung
Programmbereich: Städtebauliche Sanierungs- und Entwicklungsmaßnahmen
Land: Thüringen

Lfd. Nr.	Gemeinde-Ortsteil Kreis Einwohnerzahl 1 = Städtischer Bereich 2 = Ländlicher Bereich	Bezeichnung der Maßnahme Art des Gebietes (Förderung im Programmjahr) Gebietsgröße in ha Aufnahme in das Bundesprogramm	Finanzhilfe des Bundes bis einschl. 2009 1000 Euro	Finanzhilfe des Bundes Programmjahr 2010 1000 Euro	Finanzhilfe des Bundes insgesamt 1000 Euro
L a u f e n d e Sanierungsmaßnahmen					
22	Großbreitenbach, Stadt Ilm-Kreis 2700 1	Sanierung Großbreitenbach Sanierungsgebiet 2002 17,5 ha 2002	1.326,000	142,500	1.468,500
23	Heldrungen, Stadt Kyffhäuserkreis 2209 1	Ortskern Sanierungsgebiet 1991-1998, 2001 30,8 ha 1991	1.943,036	300,000	2.243,036
24	Jena, Stadt Jena, Kreisfreie Stadt 104449 1	Karl-Liebknecht-Straße Sanierungsgebiet 1991-2008, 2010 35,3 ha 1991	3.610,875	166,500	3.777,375
25	Jena, Stadt Jena, Kreisfreie Stadt 104449 1	Sophienstraße Sanierungsgebiet 1991-2005, 2007, 2009 14,4 ha 1992	2.395,748	307,500	2.703,248
26	Jena, Stadt Jena, Kreisfreie Stadt 104449 1	Altstadt Modellvorhaben Sanierungsgebiet M: 1991-1994 1994-2007, 2009 38,7 ha 1991	24.489,160	158,630	24.647,790
27	Kahla, Stadt Saale-Holzland-Kreis 7255 1	Stadtkern Sanierungsgebiet 1991-1995, 1997, 2008, 2010 18,24 ha 1991	798,725	44,500	843,225
28	Kindelbrück, Stadt Sömmerda 1750 1	Ortskern Untersuchungsgebiet 1998-2007, 2010 2,5 ha 1998	874,467	30,000	904,467

Bundesprogramm der Städtebauförderung
Programmbereich: Städtebauliche Sanierungs- und Entwicklungsmaßnahmen
Land: Thüringen

Lfd. Nr.	Gemeinde-Ortsteil Kreis Einwohnerzahl 1 = Städtischer Bereich 2 = Ländlicher Bereich	Bezeichnung der Maßnahme Art des Gebietes (Förderung im Programmjahr) Gebietsgröße in ha Aufnahme in das Bundesprogramm	Finanzhilfe des Bundes bis einschl. 2009 1000 Euro	Finanzhilfe des Bundes des Bundes Programmjahr 2010 1000 Euro	Finanzhilfe des Bundes insgesamt 1000 Euro
L a u f e n d e Sanierungsmaßnahmen					
29	Kölleda, Stadt Sömmerda 5526 1	Altstadt Sanierungsgebiet 1991-2003, 2005 18 ha 1991	2.600,440	37,500	2.637,940
30	Leinefelde-Worbis, Stadt Eichsfeld 19761 1	Altstadt Worbis Sanierungsgebiet 1992-2004, 2006-2007, 2010 36 ha 1992	3.002,202	150,000	3.152,202
31	Meiningen, Stadt Schmalkalden-Meiningen 20731 1	Historische Altstadt Sanierungsgebiet 1991-96, 1999-01, 2004-07, 2009 90 ha 1991	2.178,812	140,000	2.318,812
32	Meuselwitz, Stadt Altenburger Land 11385 1	Innenstadt Sanierungsgebiet 1991-2001, 2004 41,68 ha 1991	2.243,384	17,000	2.260,384
33	Mihla Wartburgkreis 2260 1	Sanierung Mihla Sanierungsgebiet 2000-2005, 2007-2008, 2010 27,7 ha 2000	917,836	74,500	992,336
34	Mühlberg Gotha, Kreis 1326 1	Dorfkern Modellvorhaben Sanierungsgebiet M: 1990-1994 1995-2008, 2010 30 ha 1990	3.926,795	75,000	4.001,795
35	Neudietendorf Gotha, Kreis 3021 1	Ortskern Sanierungsgebiet 1991-2007, 2009 10,4 ha 1991	3.589,706	50,000	3.639,706

Bundesprogramm der Städtebauförderung
Programmbereich: Städtebauliche Sanierungs- und Entwicklungsmaßnahmen
Land: Thüringen

Lfd. Nr.	Gemeinde-Ortsteil Kreis Einwohnerzahl 1 = Städtischer Bereich 2 = Ländlicher Bereich	Bezeichnung der Maßnahme Art des Gebietes (Förderung im Programmjahr) Gebietsgröße in ha Aufnahme in das Bundesprogramm	Finanzhilfe des Bundes bis einschl. 2009 1000 Euro	Finanzhilfe des Bundes Programmjahr 2010 1000 Euro	Finanzhilfe des Bundes insgesamt 1000 Euro
L a u f e n d e Sanierungsmaßnahmen					
36	Ohrdruf, Stadt Gotha 5765 1	Innenstadt Sanierungsgebiet 1992 65 ha 1992	3.457,216	119,500	3.576,716
37	Ruhla, Stadt Wartburgkreis 6210 1	Altstadt Sanierungsgebiet 1991-2002, 2004 71,8 ha 1991	4.764,577	50,000	4.814,577
38	Schleusingen, Stadt Hildburghausen 5445 1	Altstadt Sanierungsgebiet 1991 27,5 ha 1991	4.295,060	32,500	4.327,560
39	Schmölln, Stadt Altenburger Land 12068 1	Südliche Altstadt Sanierungsgebiet 1991-2008, 2010 30,7 ha 1991	3.925,268	45,000	3.970,268
40	Seebach Wartburgkreis 2277 1	Ortskern Sanierungsgebiet 1992-1997, 1999 47,9 ha 1992	2.263,973	75,000	2.338,973
41	Sömmerda, Stadt Sömmerda 20005 1	Altstadt Sanierungsgebiet 1991, 1995 92,6 ha 1991	8.278,856	117,500	8.396,356
42	Stadtilm, Stadt Ilm-Kreis 4920 1	Stadtkern Sanierungsgebiet 1991-1997, 1999 20 ha 1991	2.820,288	184,200	3.004,488

Bundesprogramm der Städtebauförderung
Programmbereich: Städtebauliche Sanierungs- und Entwicklungsmaßnahmen
Land: Thüringen

Lfd. Nr.	Gemeinde-Ortsteil Kreis Einwohnerzahl 1 = Städtischer Bereich 2 = Ländlicher Bereich	Bezeichnung der Maßnahme Art des Gebietes (Förderung im Programmjahr) Gebietsgröße in ha Aufnahme in das Bundesprogramm	Finanzhilfe des Bundes bis einschl. 2009 1000 Euro	Finanzhilfe des Bundes Programmjahr 2010 1000 Euro	Finanzhilfe des Bundes insgesamt 1000 Euro
----------	--	---	--	--	---

L a u f e n d e Sanierungsmaßnahmen

43	Stadtroda, Stadt Saale-Holzland-Kreis 6093 1	Innenstadt Sanierungsgebiet 1991-1998, 2000 39,5 ha 1991	3.931,776	150,000	4.081,776
44	Triptis, Stadt Saale-Orla-Kreis 3756 1	Altstadt Sanierungsgebiet 2000 12,5 ha 2000	796,466	15,500	811,966
45	Ummerstadt, Stadt Hildburghausen 508 1	Ortskern Sanierungsgebiet 1997-2003, 2005 28,32 ha 1997	1.169,023	112,750	1.281,773
46	Wünschendorf/Elster Greiz 3074 1	Altstadt Sanierungsgebiet 1992-1998, 2001, 2003-2008, 2010 37 ha 1992	1.806,429	82,500	1.888,929
47	Zella-Mehlis, Stadt Schmalkalden-Meiningen 11743 1	Stadtkern Sanierungsgebiet 1991-1998, 2000-2008, 2010 33,5 ha 1991	3.116,834	65,000	3.181,834

L a u f e n d e Sanierungsmaßnahmen

Summe Sanierung	Anzahl: 47	152.686,220	5.629,000	158.315,220
------------------------	-------------------	--------------------	------------------	--------------------

Bundesprogramm der Städtebauförderung
Programmbereich: Städtebauliche Sanierungs- und Entwicklungsmaßnahmen
Land: Thüringen

Lfd. Nr.	Gemeinde-Ortsteil Kreis Einwohnerzahl 1 = Städtischer Bereich 2 = Ländlicher Bereich	Bezeichnung der Maßnahme Art des Gebietes (Förderung im Programmjahr) Gebietsgröße in ha Aufnahme in das Bundesprogramm	Finanzhilfe des Bundes bis einschl. 2009 1000 Euro	Finanzhilfe des Bundes des Bundes Programmjahr 2010 1000 Euro	Finanzhilfe des Bundes insgesamt 1000 Euro
R u h e n d e Sanierungsmaßnahmen					
1	Altenburg, Stadt Altenburger Land 35447 1	Altenburg-Nord Untersuchungsgebiet 1991-1993, 2007 8 ha 1991	134,214	0,000	134,214
2	Apolda, Stadt Weimarer-Land 23179 1	Nördliche Bahnhofstraße Sanierungsgebiet 2008 41,7 ha 2008	75,000	0,000	75,000
3	Apolda, Stadt Weimarer-Land 23179 1	Innenstadt Sanierungsgebiet 1991-2006, 2008 35,91 ha 1991	5.599,096	0,000	5.599,096
4	Arnstadt, Stadt Ilm-Kreis 25090 1	Altstadt Untersuchungsgebiet 1991-1996, 2000, 2006-07 48,5 ha 1991	1.707,735	0,000	1.707,735
5	Bad Berka, Stadt Weimarer-Land 7559 2	Stadtzentrum Sanierungsgebiet 1991-2008 11 ha 1991	4.217,074	0,000	4.217,074
6	Bad Berka, Stadt Weimarer-Land 7559 2	Ortskern Tannroda Sanierungsgebiet 1992-2009 9 ha 1992	1.699,363	0,000	1.699,363
7	Bad Berka, Stadt Weimarer-Land 7559 2	Gesamtort Tiefengruben Sanierungsgebiet 1991-96, 1998, 2001-07 14,5 ha 1991	1.095,487	0,000	1.095,487

Bundesprogramm der Städtebauförderung
Programmbereich: Städtebauliche Sanierungs- und Entwicklungsmaßnahmen
Land: Thüringen

Lfd. Nr.	Gemeinde-Ortsteil Kreis Einwohnerzahl 1 = Städtischer Bereich 2 = Ländlicher Bereich	Bezeichnung der Maßnahme Art des Gebietes (Förderung im Programmjahr) Gebietsgröße in ha Aufnahme in das Bundesprogramm	Finanzhilfe des Bundes bis einschl. 2009 1000 Euro	Finanzhilfe des Bundes Programmjahr 2010 1000 Euro	Finanzhilfe des Bundes insgesamt 1000 Euro
R u h e n d e Sanierungsmaßnahmen					
8	Bad Colberg-Heldburg, Stadt Hildburghausen 2118 1	Altstadt Heldburg Sanierungsgebiet 1991-95, 2001-02, 2005-2009 32 ha 1991	904,806	0,000	904,806
9	Bad Köstritz, Stadt Greiz 3732 1	Altstadt Sanierungsgebiet 1992-2004, 2008-2009 34,15 ha 1992	2.977,327	0,000	2.977,327
10	Bad Langensalza, Stadt Unstrut-Hainich-Kreis 18150 2	Altstadt Sanierungsgebiet 1992-98, 2000-02, 2004, 2006-07, 2009 53 ha 1992	2.094,861	0,000	2.094,861
11	Bad Liebenstein, Stadt Wartburgkreis 3965 2	Stadtzentrum Sanierungsgebiet 1991-2001, 2003-2008 53,9 ha 1991	2.575,248	0,000	2.575,248
12	Bad Liebenstein, Stadt Wartburgkreis 3965 2	Am Aschenberg 2008 0 ha 2008	71,363	0,000	71,363
13	Bad Lobenstein, Stadt Saale-Orla-Kreis 6466 1	Stadtkern Sanierungsgebiet 1991-1998, 2000-2009 14,5 ha 1991	2.360,436	0,000	2.360,436
14	Bad Sulza, Stadt Weimarer-Land 2976 2	Innenstadt Untersuchungsgebiet 1991-1997, 1999, 2002-06 25 ha 1991	1.085,770	0,000	1.085,770

Bundesprogramm der Städtebauförderung
Programmbereich: Städtebauliche Sanierungs- und Entwicklungsmaßnahmen
Land: Thüringen

Lfd. Nr.	Gemeinde-Ortsteil Kreis Einwohnerzahl 1 = Städtischer Bereich 2 = Ländlicher Bereich	Bezeichnung der Maßnahme Art des Gebietes (Förderung im Programmjahr) Gebietsgröße in ha Aufnahme in das Bundesprogramm	Finanzhilfe des Bundes bis einschl. 2009 1000 Euro	Finanzhilfe des Bundes Programmjahr 2010 1000 Euro	Finanzhilfe des Bundes insgesamt 1000 Euro
R u h e n d e Sanierungsmaßnahmen					
15	Bad Tennstedt, Stadt Unstrut-Hainich-Kreis 2560 2	Altstadt Untersuchungsgebiet 1991-1996, 1999-2002, 2005 30 ha 1991	894,351	0,000	894,351
16	Berka/Werra, Stadt Wartburgkreis 4435 2	Sanierung Berka/Werra Sanierungsgebiet 2002-2005, 2008-2009 15,3 ha 2002	551,667	0,000	551,667
17	Blankenhain, Stadt Weimarer-Land 6622 2	Stadtkern Sanierungsgebiet 1991-2000, 2005 32,4 ha 1991	2.067,561	0,000	2.067,561
18	Bürgel, Stadt Saale-Holzland-Kreis 3173 1	Stadtkern Sanierungsgebiet 1992-2003, 2006-2008 11,65 ha 1992	1.834,861	0,000	1.834,861
19	Buttelstedt, Stadt Weimarer-Land 1349 2	Stadtkern Sanierungsgebiet 1991-1997, 1999-2009 7 ha 1991	2.454,330	0,000	2.454,330
20	Buttstädt, Stadt Sömmerda 2598 2	Altstadt Sanierungsgebiet 1991-2005 15 ha 1991	3.120,992	0,000	3.120,992
21	Donndorf Kyffhäuserkreis 855 2	Kloster Donndorf Sanierungsgebiet 1998-2006 12,8 ha 1998	1.433,220	0,000	1.433,220

Bundesprogramm der Städtebauförderung
Programmbereich: Städtebauliche Sanierungs- und Entwicklungsmaßnahmen
Land: Thüringen

Lfd. Nr.	Gemeinde-Ortsteil Kreis Einwohnerzahl 1 = Städtischer Bereich 2 = Ländlicher Bereich	Bezeichnung der Maßnahme Art des Gebietes (Förderung im Programmjahr) Gebietsgröße in ha Aufnahme in das Bundesprogramm	Finanzhilfe des Bundes bis einschl. 2009 1000 Euro	Finanzhilfe des Bundes des Bundes Programmjahr 2010 1000 Euro	Finanzhilfe des Bundes insgesamt 1000 Euro
----------	--	---	---	---	--

R u h e n d e Sanierungsmaßnahmen

22	Dorndorf Wartburgkreis 2657 1	Ortskern Sanierungsgebiet 1991-94, 1999-2003, 2005-07 68 ha 1991	1.197,905	0,000	1.197,905
23	Ebeleben, Stadt Kyffhäuserkreis 2957 1	Ortskern Sanierungsgebiet 1991-1993, 1995-2005 2,5 ha 1991	1.456,458	0,000	1.456,458
24	Eisenach, Stadt Eisenach, Kreisfreie Stadt 42847 1	Altstadt Sanierungsgebiet 1991-95, 1997-2003, 06-07 39 ha 1991	2.282,345	0,000	2.282,345
25	Erfurt, Stadt Erfurt, Kreisfreie Stadt 203830 1	Altstadt Sanierungsgebiet 1991-1996, 1998-02, 2004-2009 203,49 ha 1991	8.038,913	0,000	8.038,913
26	Erfurt, Stadt Erfurt, Kreisfreie Stadt 203830 1	Innere Oststadt Sanierungsgebiet 1995-2002, 2004-05, 2007 79,4 ha 1995	1.153,970	0,000	1.153,970
27	Erfurt, Stadt Erfurt, Kreisfreie Stadt 203830 1	Äußere Oststadt Sanierungsgebiet 1995-2002, 2004-05 110 ha 1995	103,849	0,000	103,849
28	Erfurt, Stadt Erfurt, Kreisfreie Stadt 203830 1	Brühlgelände Sanierungsgebiet 1994-1997, 1999-2002 22 ha 1994	2.887,966	0,000	2.887,966

Bundesprogramm der Städtebauförderung
Programmbereich: Städtebauliche Sanierungs- und Entwicklungsmaßnahmen
Land: Thüringen

Lfd. Nr.	Gemeinde-Ortsteil Kreis Einwohnerzahl 1 = Städtischer Bereich 2 = Ländlicher Bereich	Bezeichnung der Maßnahme Art des Gebietes (Förderung im Programmjahr) Gebietsgröße in ha Aufnahme in das Bundesprogramm	Finanzhilfe des Bundes bis einschl. 2009 1000 Euro	Finanzhilfe des Bundes Programmjahr 2010 1000 Euro	Finanzhilfe des Bundes insgesamt 1000 Euro
R u h e n d e Sanierungsmaßnahmen					
29	Friedrichroda, Stadt Gotha 7475 1	Innenstadt Sanierungsgebiet 1991-2009 64 ha 1991	4.963,102	0,000	4.963,102
30	Gebesee, Stadt Sömmerda 2189 1	Ortskern Sanierungsgebiet 1991-1995, 98, 2001-03, 2006-08 31,89 ha 1991	507,915	0,000	507,915
31	Gefell, Stadt Saale-Orla-Kreis 2708 1	Sanierung Gefell Sanierungsgebiet 2006-2007, 2009 17,16 ha 2006	103,000	0,000	103,000
32	Geisa, Stadt Wartburgkreis 4752 1	Altstadt Sanierungsgebiet 1992-2009 12 ha 1992	4.071,384	0,000	4.071,384
33	Gera, Stadt Gera, Kreisfreie Stadt 99987 1	Innenstadt Untersuchungsgebiet 1991-2000 54 ha 1991	1.437,858	0,000	1.437,858
34	Gera, Stadt Gera, Kreisfreie Stadt 99987 1	Alt-Untermhaus Sanierungsgebiet 1991-2001, 2006 10 ha 1991	4.121,158	0,000	4.121,158
35	Gera, Stadt Gera, Kreisfreie Stadt 99987 1	Debschwitz Sanierungsgebiet 1993 178 ha 1993	1,687	0,000	1,687

Bundesprogramm der Städtebauförderung
Programmbereich: Städtebauliche Sanierungs- und Entwicklungsmaßnahmen
Land: Thüringen

Lfd. Nr.	Gemeinde-Ortsteil Kreis Einwohnerzahl 1 = Städtischer Bereich 2 = Ländlicher Bereich	Bezeichnung der Maßnahme Art des Gebietes (Förderung im Programmjahr) Gebietsgröße in ha Aufnahme in das Bundesprogramm	Finanzhilfe des Bundes bis einschl. 2009 1000 Euro	Finanzhilfe des Bundes Programmjahr 2010 1000 Euro	Finanzhilfe des Bundes insgesamt 1000 Euro
R u h e n d e Sanierungsmaßnahmen					
36	Gera, Stadt Gera, Kreisfreie Stadt 99987 1	Elsteraue-Hofwiesen Buga Sanierungsgebiet 1999-2005 59,6 ha 1999	5.604,316	0,000	5.604,316
37	Gera, Stadt Gera, Kreisfreie Stadt 99987 1	Stadtzentrum Sanierungsgebiet 1997-2001, 2003-04, 2006 90,66 ha 1997	5.325,775	0,000	5.325,775
38	Gera, Stadt Gera, Kreisfreie Stadt 99987 1	Sanierung Parkstraße Sanierungsgebiet 1993, 1996-2001, 2005 9,5 ha 1993	1.600,446	0,000	1.600,446
39	Gotha, Stadt Gotha 45736 1	Altstadt Sanierungsgebiet 1991-2001, 2004-2008 65 ha 1991	4.074,767	0,000	4.074,767
40	Greiz, Stadt Greiz 22150 1	Altstadt Sanierungsgebiet 1991-2000, 2002-03, 2006-2009 24,65 ha 1991	4.218,382	0,000	4.218,382
41	Greußen, Stadt Kyffhäuserkreis 3779 1	Altstadt Sanierungsgebiet 1991-1998, 2000-06 14 ha 1991	2.453,136	0,000	2.453,136
42	Großengottern Unstrut-Hainich-Kreis 2274 1	Ortskern Sanierungsgebiet 1991-1993, 1995-2003 15 ha 1991	1.476,594	0,000	1.476,594

Bundesprogramm der Städtebauförderung
Programmbereich: Städtebauliche Sanierungs- und Entwicklungsmaßnahmen
Land: Thüringen

Lfd. Nr.	Gemeinde-Ortsteil Kreis Einwohnerzahl 1 = Städtischer Bereich 2 = Ländlicher Bereich	Bezeichnung der Maßnahme Art des Gebietes (Förderung im Programmjahr) Gebietsgröße in ha Aufnahme in das Bundesprogramm	Finanzhilfe des Bundes bis einschl. 2009 1000 Euro	Finanzhilfe des Bundes Programmjahr 2010 1000 Euro	Finanzhilfe des Bundes insgesamt 1000 Euro
R u h e n d e Sanierungsmaßnahmen					
43	Großenstein Greiz 1340 1	Ortskern/Marktplatzbereich Untersuchungsgebiet 1991, 2003 0,02 ha 1991	41,895	0,000	41,895
44	Heilbad Heiligenstadt, Stadt Eichsfeld 16765 1	Altstadt Sanierungsgebiet 1991-2003, 2006 30 ha 1991	2.070,805	0,000	2.070,805
45	Heringen/Helme, Stadt Nordhausen 2251 1	Sanierung Heringen/Helme Sanierungsgebiet 2002-2009 22,75 ha 2002	2.025,000	0,000	2.025,000
46	Hermsdorf, Stadt Saale-Holzland-Kreis 8479 1	Stadtkern Sanierungsgebiet 1993-2008 52,6 ha 1993	3.163,954	0,000	3.163,954
47	Hildburghausen, Stadt Hildburghausen 12004 1	Altstadt Sanierungsgebiet 1991-1998 35 ha 1991	3.097,040	0,000	3.097,040
48	Hirschberg, Stadt Saale-Orla-Kreis 2373 1	Altstadt Sanierungsgebiet 1992-2007 52 ha 1992	3.645,945	0,000	3.645,945
49	Hohenleuben, Stadt Greiz 1675 1	Stadtkern Sanierungsgebiet 1991, 2003, 2005, 2007 12,4 ha 1991	309,115	0,000	309,115

Bundesprogramm der Städtebauförderung
Programmbereich: Städtebauliche Sanierungs- und Entwicklungsmaßnahmen
Land: Thüringen

Lfd. Nr.	Gemeinde-Ortsteil Kreis Einwohnerzahl	Bezeichnung der Maßnahme Art des Gebietes (Förderung im Programmjahr) Gebietsgröße in ha Aufnahme in das Bundesprogramm	Finanzhilfe des Bundes bis einschl. 2009	Finanzhilfe des Bundes Programmjahr 2010	Finanzhilfe des Bundes insgesamt
	1 = Städtischer Bereich 2 = Ländlicher Bereich		1000 Euro	1000 Euro	1000 Euro

R u h e n d e Sanierungsmaßnahmen

50	Ichtershausen Ilm-Kreis 3858 1	Ortskern Sanierungsgebiet 1998-2008 20,4 ha 1998	1.770,727	0,000	1.770,727
51	Ilmenau, Stadt Ilm-Kreis 25979 1	Bahnhofsvorstadt Sanierungsgebiet 1999-2004, 2009 10,6 ha 1999	735,740	0,000	735,740
52	Ilmenau, Stadt Ilm-Kreis 25979 1	Stadtkern Sanierungsgebiet 1992-2004, 2006-2009 28,5 ha 1992	5.215,740	0,000	5.215,740
53	Jena, Stadt Jena, Kreisfreie Stadt 104449 1	Unteraue Sanierungsgebiet 1993-95, 97-98, 2000-06, 2008 53,4 ha 1993	1.633,996	0,000	1.633,996
54	Kaltennordheim, Stadt Wartburgkreis 1735 1	Stadtkern Sanierungsgebiet 1991-2004 18 ha 1991	2.163,251	0,000	2.163,251
55	Königsee, Stadt Saalfeld-Rudolstadt 5183 1	Ortskern Sanierungsgebiet 1992-2003, 2005-06, 2008 25 ha 1992	2.297,024	0,000	2.297,024
56	Kranichfeld, Stadt Weimarer-Land 3548 1	Altstadt Sanierungsgebiet 1991-1998, 2000-01, 2003, 2008 43,7 ha 1991	1.341,982	0,000	1.341,982

Bundesprogramm der Städtebauförderung
Programmbereich: Städtebauliche Sanierungs- und Entwicklungsmaßnahmen
Land: Thüringen

Lfd. Nr.	Gemeinde-Ortsteil Kreis Einwohnerzahl 1 = Städtischer Bereich 2 = Ländlicher Bereich	Bezeichnung der Maßnahme Art des Gebietes (Förderung im Programmjahr) Gebietsgröße in ha Aufnahme in das Bundesprogramm	Finanzhilfe des Bundes bis einschl. 2009 1000 Euro	Finanzhilfe des Bundes Programmjahr 2010 1000 Euro	Finanzhilfe des Bundes insgesamt 1000 Euro
R u h e n d e Sanierungsmaßnahmen					
57	Langewiesen, Stadt Ilm-Kreis 3547 1	Sanierung Langewiesen Sanierungsgebiet 2006-2008 36 ha 2006	269,689	0,000	269,689
58	Lauscha, Stadt Sonneberg 3760 1	Sanierung Lauscha Sanierungsgebiet 2006-2008 44 ha 2006	255,000	0,000	255,000
59	Leinefelde-Worbis, Stadt Eichsfeld 19761 1	Altstadt Leinefelde Sanierungsgebiet 1991-2008 28,8 ha 1991	3.367,554	0,000	3.367,554
60	Lucka, Stadt Altenburger Land 4198 1	Altstadt und Neustadt Sanierungsgebiet 1991-2002, 2009 35 ha 1991	1.790,122	0,000	1.790,122
61	Magdala, Stadt Weimarer-Land 1974 1	Ortskern Sanierungsgebiet 1991-1997, 2000-02, 2004-05 18,3 ha 1991	1.094,601	0,000	1.094,601
62	Marksuhl Wartburgkreis 3080 1	Sanierung Marksuhl Untersuchungsgebiet 2006-2009 15 ha 2006	538,500	0,000	538,500
63	Mühlhausen/Thüringen, Stadt Unstrut-Hainich-Kreis 36100 1	Altstadt Modellvorhaben Sanierungsgebiet M: 1991-1994 1995-1996 0 ha 1991	14.501,423	0,000	14.501,423

Bundesprogramm der Städtebauförderung
Programmbereich: Städtebauliche Sanierungs- und Entwicklungsmaßnahmen
Land: Thüringen

Lfd. Nr.	Gemeinde-Ortsteil Kreis Einwohnerzahl 1 = Städtischer Bereich 2 = Ländlicher Bereich	Bezeichnung der Maßnahme Art des Gebietes (Förderung im Programmjahr) Gebietsgröße in ha Aufnahme in das Bundesprogramm	Finanzhilfe des Bundes bis einschl. 2009 1000 Euro	Finanzhilfe des Bundes Programmjahr 2010 1000 Euro	Finanzhilfe des Bundes insgesamt 1000 Euro
R u h e n d e Sanierungsmaßnahmen					
64	Mühlhausen/Thüringen, Stadt Unstrut-Hainich-Kreis 36100 1	Vorstädte Sanierungsgebiet 1992-2002 25 ha 1992	1.303,518	0,000	1.303,518
65	Neuhaus am Rennweg, Stadt Sonneberg 5468 1	Innenstadt Sanierungsgebiet 1991-2001, 2003-2004, 2008-2009 40 ha 1991	2.823,715	0,000	2.823,715
66	Neustadt an der Orla, Stadt Saale-Orla-Kreis 8474 1	Altstadt Sanierungsgebiet 1991-97, 2001-02, 2006, 2008-2009 20 ha 1991	2.314,005	0,000	2.314,005
67	Niederorschel Eichsfeld 3274 1	Ortskern Sanierungsgebiet 1991-1999, 2001-03, 2006-2009 25 ha 1991	2.375,014	0,000	2.375,014
68	Nordhausen, Stadt Nordhausen 44127 1	Innenstadt Sanierungsgebiet 1999-2002, 2004-07, 2009 37 ha 1999	4.468,428	0,000	4.468,428
69	Nordhausen, Stadt Nordhausen 44127 1	Altstadt Sanierungsgebiet 1991-1998, 2000-2009 32 ha 1991	3.510,307	0,000	3.510,307
70	Pößneck, Stadt Saale-Orla-Kreis 12972 1	Altstadt Sanierungsgebiet 1991-2002, 2006-2009 45,6 ha 1991	4.991,615	0,000	4.991,615

Bundesprogramm der Städtebauförderung
Programmbereich: Städtebauliche Sanierungs- und Entwicklungsmaßnahmen
Land: Thüringen

Lfd. Nr.	Gemeinde-Ortsteil Kreis Einwohnerzahl 1 = Städtischer Bereich 2 = Ländlicher Bereich	Bezeichnung der Maßnahme Art des Gebietes (Förderung im Programmjahr) Gebietsgröße in ha Aufnahme in das Bundesprogramm	Finanzhilfe des Bundes bis einschl. 2009 1000 Euro	Finanzhilfe des Bundes Programmjahr 2010 1000 Euro	Finanzhilfe des Bundes insgesamt 1000 Euro
R u h e n d e Sanierungsmaßnahmen					
71	Pößneck, Stadt Saale-Orla-Kreis 12972 1	Innenstadt Sanierungsgebiet 1995-97, 1999-2001, 06-07 10 ha 1995	559,540	0,000	559,540
72	Ranis, Stadt Saale-Orla-Kreis 1824 1	Altstadt Sanierungsgebiet 1993-1997, 1999, 2001-2006 11,5 ha 1993	787,788	0,000	787,788
73	Rastenberg, Stadt Sömmerda 2735 1	Stadtkern Sanierungsgebiet 1998-2000, 2003-2005 31 ha 1998	352,981	0,000	352,981
74	Römhild, Stadt Hildburghausen 1886 1	Altstadt Sanierungsgebiet 1991-1994, 1996-2005 30 ha 1991	1.465,074	0,000	1.465,074
75	Ronneburg, Stadt Greiz 5212 1	Stadtkern Sanierungsgebiet 1993-1995, 1997-2005 40 ha 1993	3.967,826	0,000	3.967,826
76	Rositz Altenburger Land 3082 1	Ortskern Untersuchungsgebiet 1991-94, 1996-97, 2001-2003, 2005-2007 8 ha 1991	982,781	0,000	982,781
77	Roßleben, Stadt Kyffhäuserkreis 5616 2	Sanierung Roßleben Sanierungsgebiet 2002-2004 36,8 ha 2002	265,930	0,000	265,930

Bundesprogramm der Städtebauförderung
Programmbereich: Städtebauliche Sanierungs- und Entwicklungsmaßnahmen
Land: Thüringen

Lfd. Nr.	Gemeinde-Ortsteil Kreis Einwohnerzahl 1 = Städtischer Bereich 2 = Ländlicher Bereich	Bezeichnung der Maßnahme Art des Gebietes (Förderung im Programmjahr) Gebietsgröße in ha Aufnahme in das Bundesprogramm	Finanzhilfe des Bundes bis einschl. 2009 1000 Euro	Finanzhilfe des Bundes Programmjahr 2010 1000 Euro	Finanzhilfe des Bundes insgesamt 1000 Euro
R u h e n d e Sanierungsmaßnahmen					
78	Rudolstadt, Stadt Saalfeld-Rudolstadt 24033 1	Historische Altstadt Sanierungsgebiet 1991-2001, 2006 28 ha 1991	1.432,019	0,000	1.432,019
79	Saalfeld/Saale, Stadt Saalfeld-Rudolstadt 26912 1	Altstadt Sanierungsgebiet 1991-96, 98, 2000-02, 2006, 2009 31,35 ha 1991	2.985,622	0,000	2.985,622
80	Saalfeld/Saale, Stadt Saalfeld-Rudolstadt 26912 1	Bahnhofsbereich Sanierungsgebiet 1999-2001, 2008 9,7 ha 1999	702,412	0,000	702,412
81	Schleiz, Stadt Saale-Orla-Kreis 8717 1	Stadtkern Sanierungsgebiet 1991-2006, 2008 42 ha 1991	3.025,344	0,000	3.025,344
82	Schlotheim, Stadt Unstrut-Hainich-Kreis 4009 1	Stadtkern Sanierungsgebiet 1991-2004 10,2 ha 1991	2.407,869	0,000	2.407,869
83	Schmalkalden, Kurort, Stadt Schmalkalden-Meiningen 20231 1	Altstadt Sanierungsgebiet 1991-1996, 2007-2008 30,7 ha 1991	507,909	0,000	507,909
84	Schmalkalden, Kurort, Stadt Schmalkalden-Meiningen 20231 1	Kasseler Straße Sanierungsgebiet 2005, 2007-2009 19,2 ha 2005	304,111	0,000	304,111

Bundesprogramm der Städtebauförderung
Programmbereich: Städtebauliche Sanierungs- und Entwicklungsmaßnahmen
Land: Thüringen

Lfd. Nr.	Gemeinde-Ortsteil Kreis Einwohnerzahl 1 = Städtischer Bereich 2 = Ländlicher Bereich	Bezeichnung der Maßnahme Art des Gebietes (Förderung im Programmjahr) Gebietsgröße in ha Aufnahme in das Bundesprogramm	Finanzhilfe des Bundes bis einschl. 2009 1000 Euro	Finanzhilfe des Bundes des Bundes Programmjahr 2010 1000 Euro	Finanzhilfe des Bundes insgesamt 1000 Euro
R u h e n d e Sanierungsmaßnahmen					
85	Schweina Wartburgkreis 2914 1	Ortskern Sanierungsgebiet 1992-1997, 1999-2008 36,8 ha 1992	1.365,328	0,000	1.365,328
86	Sondershausen, Stadt Kyffhäuserkreis 23483 1	Altstadt Sanierungsgebiet 1991-2001, 2006-2007 36 ha 1991	2.706,316	0,000	2.706,316
87	Sonneberg, Stadt Sonneberg 22529 1	Obere Stadt Sanierungsgebiet 1991-2001, 2004, 2009 14 ha 1991	3.615,743	0,000	3.615,743
88	Sonneberg, Stadt Sonneberg 22529 1	Untere Stadt Sanierungsgebiet 1995-2003, 2005-06, 2009 74 ha 1995	3.305,712	0,000	3.305,712
89	Stadtlengsfeld, Stadt Wartburgkreis 2597 1	Stadtkern Sanierungsgebiet 1992-1996, 1999-02, 2004-05 14 ha 1992	1.135,352	0,000	1.135,352
90	Steinach, Stadt Sonneberg 4334 1	Ortskern Sanierungsgebiet 1992-2001, 2003-2007 27 ha 1992	2.383,958	0,000	2.383,958
91	Steinbach-Hallenberg, Kurort, Stadt Schmalkalden-Meiningen 5414 1	Sanierung Steinbach-Hallenberg Sanierungsgebiet 2006-2008 26,3 ha 2006	285,831	0,000	285,831

Bundesprogramm der Städtebauförderung
Programmbereich: Städtebauliche Sanierungs- und Entwicklungsmaßnahmen
Land: Thüringen

Lfd. Nr.	Gemeinde-Ortsteil Kreis Einwohnerzahl 1 = Städtischer Bereich 2 = Ländlicher Bereich	Bezeichnung der Maßnahme Art des Gebietes (Förderung im Programmjahr) Gebietsgröße in ha Aufnahme in das Bundesprogramm	Finanzhilfe des Bundes bis einschl. 2009 1000 Euro	Finanzhilfe des Bundes des Bundes Programmjahr 2010 1000 Euro	Finanzhilfe des Bundes insgesamt 1000 Euro
----------	--	---	--	--	---

R u h e n d e Sanierungsmaßnahmen

92	Steinheid Sonneberg 1194 1	Ortskern Untersuchungsgebiet 1992-1996 50 ha 1992	560,837	0,000	560,837
93	Stützerbach Ilm-Kreis 1503 1	Ortskern Untersuchungsgebiet 1991-1994, 1996-1997, 2000 35 ha 1991	339,112	0,000	339,112
94	Suhl, Stadt Suhl, Kreisfreie Stadt 39526 1	Stadtteil Heinrichs Untersuchungsgebiet 1992-98, 2000, 2006-07, 2009 16,3 ha 1992	1.083,719	0,000	1.083,719
95	Suhl, Stadt Suhl, Kreisfreie Stadt 39526 1	Ratsmühle Untersuchungsgebiet 1993, 1995-1996 13,5 ha 1993	103,588	0,000	103,588
96	Suhl, Stadt Suhl, Kreisfreie Stadt 39526 1	Wohngebiet Nord Untersuchungsgebiet 1992-1993 80 ha 1992	230,081	0,000	230,081
97	Suhl, Stadt Suhl, Kreisfreie Stadt 39526 1	Innenstadt Steinweg Sanierungsgebiet 1992-2007, 2009 39,1 ha 1992	5.441,500	0,000	5.441,500
98	Tabarz/Thür. Wald Gotha 4046 1	Stadtkern Sanierungsgebiet 1991-99, 2002-03, 2005-06, 2008-2009 48,5 ha 1991	1.177,696	0,000	1.177,696

Bundesprogramm der Städtebauförderung
Programmbereich: Städtebauliche Sanierungs- und Entwicklungsmaßnahmen
Land: Thüringen

Lfd. Nr.	Gemeinde-Ortsteil Kreis Einwohnerzahl 1 = Städtischer Bereich 2 = Ländlicher Bereich	Bezeichnung der Maßnahme Art des Gebietes (Förderung im Programmjahr) Gebietsgröße in ha Aufnahme in das Bundesprogramm	Finanzhilfe des Bundes bis einschl. 2009 1000 Euro	Finanzhilfe des Bundes Programmjahr 2010 1000 Euro	Finanzhilfe des Bundes insgesamt 1000 Euro
R u h e n d e Sanierungsmaßnahmen					
99	Tambach-Dietharz/Thür. Wald, Stadt Gotha 4134 1	Stadtkern Sanierungsgebiet 1992-2009 27,9 ha 1992	2.917,516	0,000	2.917,516
100	Tanna, Stadt Saale-Orla-Kreis 3938 1	Stadtkern Sanierungsgebiet 1991-96, 98, 2001, 2004-05, 2007-2009 21 ha 1991	1.142,943	0,000	1.142,943
101	Themar, Stadt Hildburghausen 3001 1	Stadtkern Sanierungsgebiet 1991-1998, 2001-2008 55,3 ha 1991	2.207,547	0,000	2.207,547
102	Treffurt, Stadt Wartburgkreis 5666 1	Altstadt Sanierungsgebiet 1991-1999, 2001, 2004, 2007 21,4 ha 1991	1.714,112	0,000	1.714,112
103	Treffurt, Stadt Wartburgkreis 5666 1	OT Großburschla Untersuchungsgebiet 2002-2007 20,6 ha 2002	480,533	0,000	480,533
104	Vacha, Stadt Wartburgkreis 3687 1	Ortskern Sanierungsgebiet 1992-1997, 1999-2007 20 ha 1992	2.182,771	0,000	2.182,771
105	Waltershausen, Stadt Gotha 10754 1	Altstadt Sanierungsgebiet 1993-2008 30,6 ha 1993	4.480,453	0,000	4.480,453

Bundesprogramm der Städtebauförderung
Programmbereich: Städtebauliche Sanierungs- und Entwicklungsmaßnahmen
Land: Thüringen

Lfd. Nr.	Gemeinde-Ortsteil Kreis Einwohnerzahl 1 = Städtischer Bereich 2 = Ländlicher Bereich	Bezeichnung der Maßnahme Art des Gebietes (Förderung im Programmjahr) Gebietsgröße in ha Aufnahme in das Bundesprogramm	Finanzhilfe des Bundes bis einschl. 2009 1000 Euro	Finanzhilfe des Bundes des Bundes Programmjahr 2010 1000 Euro	Finanzhilfe des Bundes insgesamt 1000 Euro
R u h e n d e Sanierungsmaßnahmen					
106	Wasungen, Stadt Schmalkalden-Meiningen 3577 1	Altstadt Sanierungsgebiet 1991-1998, 2000-2002, 2005-2006 18 ha 1991	1.205,594	0,000	1.205,594
107	Weida, Stadt Greiz 7780 1	Altstadt Sanierungsgebiet 1991-2007 48 ha 1991	3.396,016	0,000	3.396,016
108	Weimar, Stadt Weimar, Kreisfreie Stadt 65233 1	Altstadt Modellvorhaben Sanierungsgebiet M: 1990-1994 1994-2002, 2004-06, 2008-2009 93,5 ha 1990	23.868,309	0,000	23.868,309
109	Weimar, Stadt Weimar, Kreisfreie Stadt 65233 1	Wohngebiet Waldstadt- Schöndorf Untersuchungsgebiet 1991 28,5 ha 1991	623,776	0,000	623,776
110	Weimar, Stadt Weimar, Kreisfreie Stadt 65233 1	Nördliche Innenstadt Sanierungsgebiet 1991-1997, 1999-2002, 2004-2008 65 ha 1991	5.412,582	0,000	5.412,582
111	Weißensee, Stadt Sömmerda 3509 1	Sanierung Stadtkern Sanierungsgebiet 1991, 2001, 2004, 2006 30 ha 1991	1.197,811	0,000	1.197,811
112	Wiehe, Stadt Kyffhäuserkreis 2076 1	Ortskern Sanierungsgebiet 1998-2007, 2009 17,2 ha 1998	2.416,191	0,000	2.416,191

Bundesprogramm der Städtebauförderung
Programmbereich: Städtebauliche Sanierungs- und Entwicklungsmaßnahmen
Land: Thüringen

Lfd. Nr.	Gemeinde-Ortsteil Kreis Einwohnerzahl	Bezeichnung der Maßnahme Art des Gebietes (Förderung im Programmjahr) Gebietsgröße in ha Aufnahme in das Bundesprogramm	Finanzhilfe des Bundes bis einschl. 2009 1000 Euro	Finanzhilfe des Bundes des Programmjahr 2010 1000 Euro	Finanzhilfe des Bundes insgesamt 1000 Euro
----------	---	---	--	--	---

R u h e n d e Sanierungsmaßnahmen

113	Wurzbach, Stadt Saale-Orla-Kreis 3429 1	Ortskern Untersuchungsgebiet 1991 3 ha 1991	131,495	0,000	131,495
114	Zeulenroda-Triebes, Stadt Greiz 16344 1	Innenstadt Sanierungsgebiet 1991-2002, 2004, 2006-2009 23,1 ha 1991	2.735,053	0,000	2.735,053
115	Zeulenroda-Triebes, Stadt Greiz 16344 1	Innenstadt Triebes Sanierungsgebiet 1991-98, 2001-02, 2004-2008 110 ha 1991	2.021,817	0,000	2.021,817
116	Ziegenrück, Stadt Saale-Orla-Kreis 731 1	Ortskern Sanierungsgebiet 1991-1995, 1998-2005, 2009 9 ha 1991	1.284,033	0,000	1.284,033

R u h e n d e Sanierungsmaßnahmen

Summe Sanierung	Anzahl: 116	272.051,924	0,000	272.051,924
------------------------	--------------------	--------------------	--------------	--------------------

Bundesprogramm der Städtebauförderung
Programmbereich: Städtebauliche Sanierungs- und Entwicklungsmaßnahmen
Land: Thüringen

			Finanzhilfe des Bundes bis einschl. 2009	Finanzhilfe des Bundes Programmjahr 2010	Finanzhilfe des Bundes insgesamt
			1000 Euro	1000 Euro	1000 Euro
<hr/>					
- Zusammenstellung: L a u f e n d e Sanierungsmaßnahmen					
Sanierung Städtischer Bereich	Anzahl:	43	139.159,657	4.667,500	143.827,157
Sanierung Ländlicher Bereich	Anzahl:	4	13.526,563	961,500	14.488,063
	Anzahl:	47	152.686,220	5.629,000	158.315,220
<hr/>					
- Zusammenstellung: R u h e n d e Sanierungsmaßnahmen					
Sanierung Städtischer Bereich	Anzahl:	102	248.424,707	0,000	248.424,707
Sanierung Ländlicher Bereich	Anzahl:	14	23.627,217	0,000	23.627,217
	Anzahl:	116	272.051,924	0,000	272.051,924
<hr/>					
Summe: Thüringen	Anzahl:	163	424.738,144	5.629,000	430.367,144
<hr/>					