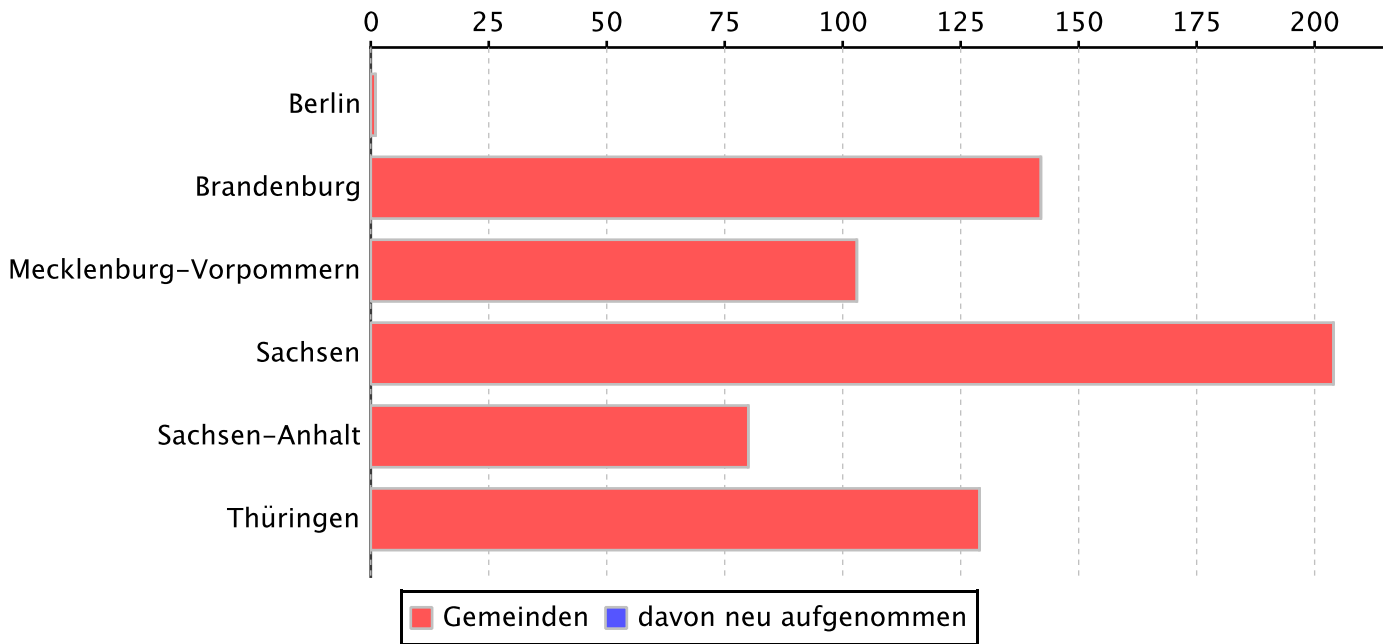


Städtebauliche Sanierungs- und Entwicklungsmaßnahmen 2011 Neue Länder

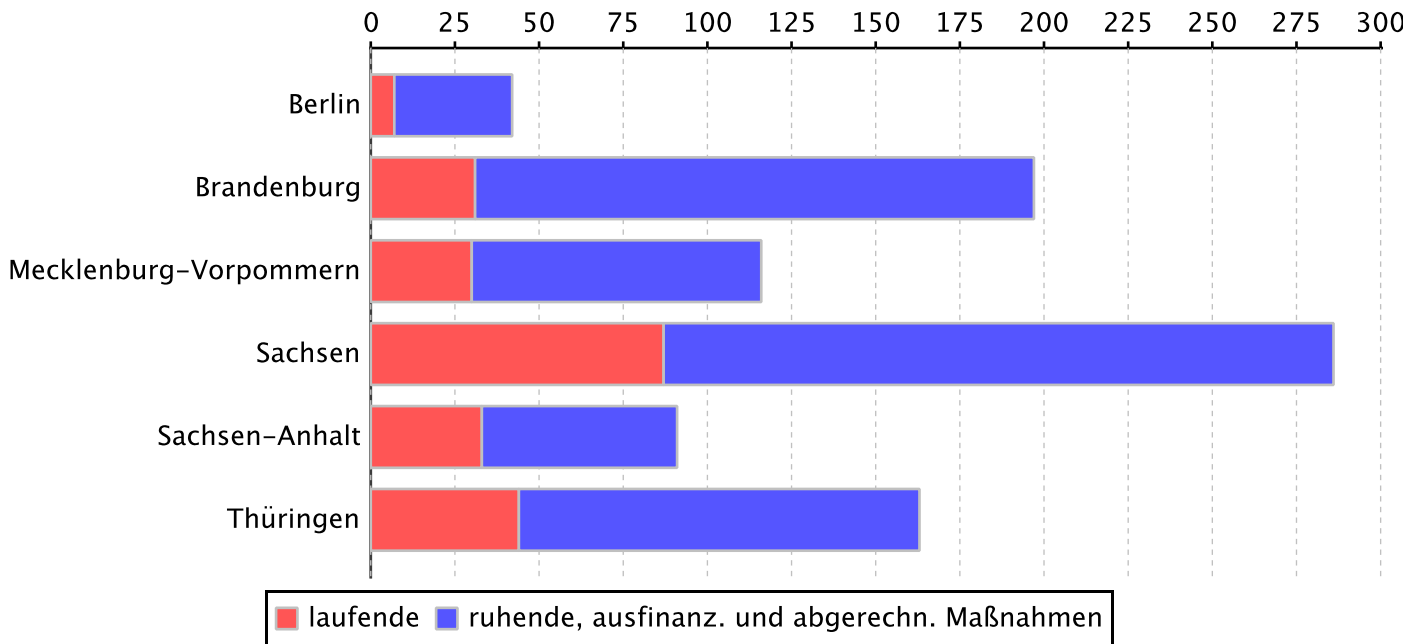
**Bundesprogramm zur Förderung städtebaulicher Sanierungs- und Entwicklungsmaßnahmen
für das Programmjahr 2011
-Übersicht-**

Land	Gemeinden im Programm / davon 2011 geförderte Gemeinden	Anzahl der im Programmjahr 2011 geförderten Maßnahmen				ruhende Maßnahmen 2011 davon ab 2011	ausfinanz. oder abge- rechnete Maßnahmen davon ab 2011	Finanzhilfen des Bundes in Tausend Euro		
		Sanierung		Entwicklung	Gesamt			bis einschließlich 2010	Programmjahr 2011	bis einschließlich 2011
	städtischer Bereich	ländlicher Bereich	davon neue Maßnahmen							
Berlin	1/1	7	0	0	7	2	33	221.896,344	2.398,000	224.294,344
	0	0	0	0	0	0	5			
Brandenburg	142/30	25	6	0	31	151	15	421.877,261	5.075,000	426.952,261
	0	0	0	0	0	8	15			
Mecklenburg- Vorpommern	103/30	28	2	0	30	77	9	332.589,233	5.167,000	337.756,233
	0	0	0	0	0	10	0			
Sachsen	204/80	51	36	0	87	194	5	784.099,397	8.768,000	792.867,397
	0	0	0	0	0	34	0			
Sachsen-Anhalt	80/31	30	2	1	33	57	1	472.433,508	4.245,000	476.678,508
	0	0	0	0	0	37	0			
Thüringen	129/41	37	7	0	44	119	0	430.367,150	5.017,000	435.384,150
	0	0	0	0	0	23	0			
insgesamt:	659/213	178	53	1	232	600	63	2.663.262,893	30.670,000	2.693.932,893
	0	0	0	0	0	112	20			

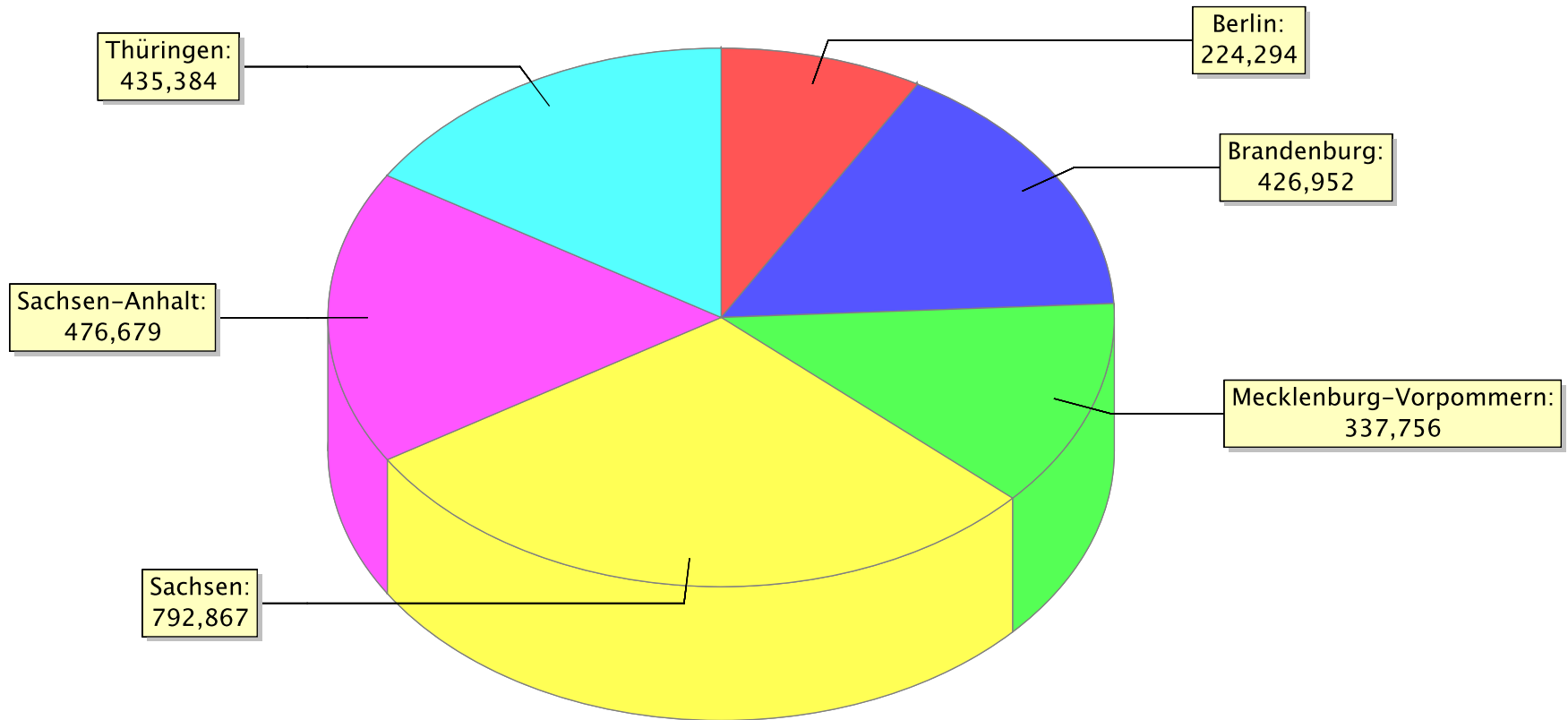
Anzahl der im Jahr 2011 geförderten Gemeinden



Umsetzungsstand der Maßnahmen



Finanzhilfen (Bundesmittel) bis
einschließlich 2011



in Mio €

Berlin

Bundesprogramm der Städtebauförderung
Programmbereich: Städtebauliche Sanierungs- und Entwicklungsmaßnahmen
Land: Berlin

Lfd. Nr.	Gemeinde-Ortsteil Kreis Einwohnerzahl 1 = Städtischer Bereich 2 = Ländlicher Bereich	Bezeichnung der Maßnahme Art des Gebietes (Förderung im Programmjahr) Gebietsgröße in ha Aufnahme in das Bundesprogramm	Finanzhilfe des Bundes bis einschl. 2010 1000 Euro	Finanzhilfe des Bundes des Bundes Programmjahr 2011 1000 Euro	Finanzhilfe des Bundes insgesamt 1000 Euro
----------	--	---	---	---	--

L a u f e n d e Sanierungsmaßnahmen

1	Berlin, Stadt Berlin, Kreisfreie Stadt 3442675 1	Prenzl.Bg-Pankow-Weißensee Helmholtzplatz Sanierungsgebiet 1991-2003, 2009 81,8 ha 1991	29.951,917	100,000	30.051,917
2	Berlin, Stadt Berlin, Kreisfreie Stadt 3442675 1	Prenzl.Bg-Pankow-Weißensee Winsstraße Sanierungsgebiet 1991-2003, 2005 34,7 ha 1991	11.445,432	100,000	11.545,432
3	Berlin, Stadt Berlin, Kreisfreie Stadt 3442675 1	Prenzl.Bg-Pankow-Weißensee Teutoburger Platz Sanierungsgebiet 1991-2003, 2005 49,7 ha 1991	12.016,624	300,000	12.316,624
4	Berlin, Stadt Berlin, Kreisfreie Stadt 3442675 1	Prenzl.Bg-Pankow-Weißensee Wollankstraße Sanierungsgebiet 1991-2003, 2005, 2007 68,3 ha 1991	12.647,142	898,000	13.545,142
5	Berlin, Stadt Berlin, Kreisfreie Stadt 3442675 1	Friedrichshain-Kreuzberg Warschauer Straße Sanierungsgebiet 1991 38,2 ha 1991	10.600,924	400,000	11.000,924
6	Berlin, Stadt Berlin, Kreisfreie Stadt 3442675 1	Treptow-Köpenick Niederschöneweide Sanierungsgebiet 1991 37,4 ha 1991	5.651,711	100,000	5.751,711

Bundesprogramm der Städtebauförderung

Programmbereich: Städtebauliche Sanierungs- und Entwicklungsmaßnahmen

Land: Berlin

Lfd. Nr.	Gemeinde-Ortsteil Kreis Einwohnerzahl	Bezeichnung der Maßnahme Art des Gebietes (Förderung im Programmjahr) Gebietsgröße in ha Aufnahme in das Bundesprogramm	Finanzhilfe des Bundes bis einschl. 2010	Finanzhilfe des Bundes Programmjahr 2011	Finanzhilfe des Bundes insgesamt
	1 = Städtischer Bereich 2 = Ländlicher Bereich		1000 Euro	1000 Euro	1000 Euro

L a u f e n d e Sanierungsmaßnahmen

7	Berlin, Stadt Berlin, Kreisfreie Stadt 3442675 1	Prenzl.Bg-Pankow-Weißensee Bötzowstraße Sanierungsgebiet 1991-2003, 2005 29 ha 1991	5.931,620	500,000	6.431,620
---	---	--	-----------	---------	-----------

L a u f e n d e Sanierungsmaßnahmen

Summe Sanierung	Anzahl: 7	88.245,370	2.398,000	90.643,370
------------------------	------------------	-------------------	------------------	-------------------

Bundesprogramm der Städtebauförderung
Programmbereich: Städtebauliche Sanierungs- und Entwicklungsmaßnahmen
Land: Berlin

Lfd. Nr.	Gemeinde-Ortsteil Kreis Einwohnerzahl	Bezeichnung der Maßnahme Art des Gebietes (Förderung im Programmjahr) Gebietsgröße in ha Aufnahme in das Bundesprogramm	Finanzhilfe des Bundes bis einschl. 2010	Finanzhilfe des Bundes Programmjahr 2011	Finanzhilfe des Bundes insgesamt
	1 = Städtischer Bereich 2 = Ländlicher Bereich		1000 Euro	1000 Euro	1000 Euro

R u h e n d e Entwicklungsmaßnahmen

1	Berlin, Stadt Berlin, Kreisfreie Stadt 3442675 1	Friedrichshain-Kreuzberg Rummelsburger Bucht Entwicklungsgebiet 2004-2009 11,7 ha 2005	3.523,666	0,000	3.523,666
2	Berlin, Stadt Berlin, Kreisfreie Stadt 3442675 1	Treptow-Köpenick Johannisthal/Adlershof Entwicklungsgebiet 2004-2009 342 ha 2005	5.659,333	0,000	5.659,333

R u h e n d e Entwicklungsmaßnahmen

Summe Entwicklung	Anzahl: 2	9.182,999	0,000	9.182,999
--------------------------	------------------	------------------	--------------	------------------

Bundesprogramm der Städtebauförderung
Programmbereich: Städtebauliche Sanierungs- und Entwicklungsmaßnahmen
Land: Berlin

Lfd. Nr.	Gemeinde-Ortsteil Kreis Einwohnerzahl 1 = Städtischer Bereich 2 = Ländlicher Bereich	Bezeichnung der Maßnahme Art des Gebietes (Förderung im Programmjahr) Gebietsgröße in ha Aufnahme in das Bundesprogramm	Finanzhilfe des Bundes bis einschl. 2010 1000 Euro	Finanzhilfe des Bundes des Bundes Programmjahr 2011 1000 Euro	Finanzhilfe des Bundes insgesamt 1000 Euro
Ausfinanzierte Sanierungsmaßnahmen					
1	Berlin, Stadt Berlin, Kreisfreie Stadt 3442675 1	Friedrichshain-Kreuzberg Samariterviertel Sanierungsgebiet 1991-2007 33,8 ha 1991	17.121,189	0,000	17.121,189
2	Berlin, Stadt Berlin, Kreisfreie Stadt 3442675 1	Mitte-Tiergarten-Wedding Rosenthaler Vorstadt Sanierungsgebiet 1991-2003, 2005-2009 30,4 ha 1991	13.682,155	0,000	13.682,155
3	Berlin, Stadt Berlin, Kreisfreie Stadt 3442675 1	Treptow-Köpenick Oberschöneeweide Sanierungsgebiet 1991-2003, 2005-2010 41,3 ha 1991	9.887,255	0,000	9.887,255
4	Berlin, Stadt Berlin, Kreisfreie Stadt 3442675 1	Lichtenberg-Hohenschönhausen Kaskelstraße Sanierungsgebiet 1991-2003, 2005-2007 22,3 ha 1991	5.517,044	0,000	5.517,044
5	Berlin, Stadt Berlin, Kreisfreie Stadt 3442675 1	Friedrichshain-Kreuzberg Traveplatz/Ostkreuz Sanierungsgebiet 1991-2010 35,1 ha 1991	8.401,531	0,000	8.401,531
6	Berlin, Stadt Berlin, Kreisfreie Stadt 3442675 1	Prenzl.Bg-Pankow-Weißensee Komponistenviertel Sanierungsgebiet 1991-2003, 2005-2010 49,6 ha 1991	7.982,943	0,000	7.982,943

Bundesprogramm der Städtebauförderung
Programmbereich: Städtebauliche Sanierungs- und Entwicklungsmaßnahmen
Land: Berlin

Lfd. Nr.	Gemeinde-Ortsteil Kreis Einwohnerzahl 1 = Städtischer Bereich 2 = Ländlicher Bereich	Bezeichnung der Maßnahme Art des Gebietes (Förderung im Programmjahr) Gebietsgröße in ha Aufnahme in das Bundesprogramm	Finanzhilfe des Bundes bis einschl. 2010 1000 Euro	Finanzhilfe des Bundes des Bundes Programmjahr 2011 1000 Euro	Finanzhilfe des Bundes insgesamt 1000 Euro
----------	--	---	---	---	--

Ausfinanzierte Sanierungsmaßnahmen

7	Berlin, Stadt Berlin, Kreisfreie Stadt 3442675 1	Prenzl.Bg-Pankow-Weißensee Kollwitzplatz Sanierungsgebiet 1991-2003, 2005-2009 60,6 ha 1991	20.007,245	0,000	20.007,245
8	Berlin, Stadt Berlin, Kreisfreie Stadt 3442675 1	Lichtenberg-Hohenschönhausen Weitlingstraße Sanierungsgebiet 1991-2003, 2005-2009 50,1 ha 1991	6.367,961	0,000	6.367,961
9	Berlin, Stadt Berlin, Kreisfreie Stadt 3442675 1	Treptow-Köpenick Altstadt Kietz-Vorstadt Sanierungsgebiet 1991-2003, 2006 28,7 ha 1991	4.920,649	0,000	4.920,649
10	Berlin, Stadt Berlin, Kreisfreie Stadt 3442675 1	Mitte-Tiergarten-Wedding Spandauer Vorstadt Sanierungsgebiet 1991-2004 67,6 ha 1991	18.933,387	0,000	18.933,387

Ausfinanzierte Sanierungsmaßnahmen

Summe Sanierung	Anzahl: 10	112.821,359	0,000	112.821,359
------------------------	-------------------	--------------------	--------------	--------------------

Bundesprogramm der Städtebauförderung
Programmbereich: Städtebauliche Sanierungs- und Entwicklungsmaßnahmen
Land: Berlin

Lfd. Nr.	Gemeinde-Ortsteil Kreis Einwohnerzahl	Bezeichnung der Maßnahme Art des Gebietes (Förderung im Programmjahr) Gebietsgröße in ha Aufnahme in das Bundesprogramm	Finanzhilfe des Bundes bis einschl. 2010	Finanzhilfe des Bundes Programmjahr 2011	Finanzhilfe des Bundes insgesamt
	1 = Städtischer Bereich 2 = Ländlicher Bereich		1000 Euro	1000 Euro	1000 Euro

A u s f i n a n z i e r t e Entwicklungsmaßnahmen

1	Berlin, Stadt Berlin, Kreisfreie Stadt 3442675 1	Marzahn-Hellersdorf Biesdorf-Süd Entwicklungsgebiet 2008 142 ha 2008	766,000	0,000	766,000
2	Berlin, Stadt Berlin, Kreisfreie Stadt 3442675 1	Prenzl.Bg-Pankow-Weißensee Eldenaer Str/Alter Schlachthof Entwicklungsgebiet 2004-2007 50 ha 2005	2.680,333	0,000	2.680,333

A u s f i n a n z i e r t e Entwicklungsmaßnahmen

Summe Entwicklung	Anzahl: 2	3.446,333	0,000	3.446,333
--------------------------	------------------	------------------	--------------	------------------

Bundesprogramm der Städtebauförderung
Programmbereich: Städtebauliche Sanierungs- und Entwicklungsmaßnahmen
Land: Berlin

Lfd. Nr.	Gemeinde-Ortsteil Kreis Einwohnerzahl 1 = Städtischer Bereich 2 = Ländlicher Bereich	Bezeichnung der Maßnahme Art des Gebietes (Förderung im Programmjahr) Gebietsgröße in ha Aufnahme in das Bundesprogramm	Finanzhilfe des Bundes bis einschl. 2010 1000 Euro	Finanzhilfe des Bundes des Programmjahr 2011 1000 Euro	Finanzhilfe des Bundes insgesamt 1000 Euro
A b g e r e c h n e t e Sanierungsmaßnahmen					
1	Berlin, Stadt Berlin, Kreisfreie Stadt 3442675 1	Konrad-Wolf-Straße Untersuchungsgebiet 1991-1995 25 ha 1991	516,302	0,000	516,302
2	Berlin, Stadt Berlin, Kreisfreie Stadt 3442675 1	Mahlsdorf Untersuchungsgebiet 1991 11 ha 1991	141,282	0,000	141,282
3	Berlin, Stadt Berlin, Kreisfreie Stadt 3442675 1	Kaulsdorf Untersuchungsgebiet 1991 8 ha 1991	50,525	0,000	50,525
4	Berlin, Stadt Berlin, Kreisfreie Stadt 3442675 1	Wilhelmsruh Untersuchungsgebiet 1991 72 ha 1991	24,030	0,000	24,030
5	Berlin, Stadt Berlin, Kreisfreie Stadt 3442675 1	Langhansstraße I Untersuchungsgebiet 1991 62,2 ha 1991	285,805	0,000	285,805
6	Berlin, Stadt Berlin, Kreisfreie Stadt 3442675 1	Siegfriedstraße Untersuchungsgebiet 1991 21 ha 1991	136,952	0,000	136,952
7	Berlin, Stadt Berlin, Kreisfreie Stadt 3442675 1	Köllnische Vorstadt Untersuchungsgebiet 1991 5 ha 1991	48,430	0,000	48,430

Bundesprogramm der Städtebauförderung
Programmbereich: Städtebauliche Sanierungs- und Entwicklungsmaßnahmen
Land: Berlin

Lfd. Nr.	Gemeinde-Ortsteil Kreis Einwohnerzahl 1 = Städtischer Bereich 2 = Ländlicher Bereich	Bezeichnung der Maßnahme Art des Gebietes (Förderung im Programmjahr) Gebietsgröße in ha Aufnahme in das Bundesprogramm	Finanzhilfe des Bundes bis einschl. 2010 1000 Euro	Finanzhilfe des Bundes Programmjahr 2011 1000 Euro	Finanzhilfe des Bundes insgesamt 1000 Euro
A b g e r e c h n e t e Sanierungsmaßnahmen					
8	Berlin, Stadt Berlin, Kreisfreie Stadt 3442675 1	Grünau Untersuchungsgebiet 1991 33,5 ha 1991	113,095	0,000	113,095
9	Berlin, Stadt Berlin, Kreisfreie Stadt 3442675 1	Friedrichshagen Untersuchungsgebiet 1991 73,5 ha 1991	748,203	0,000	748,203
10	Berlin, Stadt Berlin, Kreisfreie Stadt 3442675 1	Dammvorstadt Untersuchungsgebiet 1991 25 ha 1991	16,904	0,000	16,904
11	Berlin, Stadt Berlin, Kreisfreie Stadt 3442675 1	Bahnhofstraße Untersuchungsgebiet 1991 18 ha 1991	27,379	0,000	27,379
12	Berlin, Stadt Berlin, Kreisfreie Stadt 3442675 1	Baumschulenweg Untersuchungsgebiet 1991 29 ha 1991	151,977	0,000	151,977
13	Berlin, Stadt Berlin, Kreisfreie Stadt 3442675 1	Alt-Treptow Untersuchungsgebiet 1991-1995 25,2 ha 1991	1.396,675	0,000	1.396,675
14	Berlin, Stadt Berlin, Kreisfreie Stadt 3442675 1	Altglienicke Untersuchungsgebiet 1991 38 ha 1991	38,239	0,000	38,239

Bundesprogramm der Städtebauförderung
Programmbereich: Städtebauliche Sanierungs- und Entwicklungsmaßnahmen
Land: Berlin

Lfd. Nr.	Gemeinde-Ortsteil Kreis Einwohnerzahl 1 = Städtischer Bereich 2 = Ländlicher Bereich	Bezeichnung der Maßnahme Art des Gebietes (Förderung im Programmjahr) Gebietsgröße in ha Aufnahme in das Bundesprogramm	Finanzhilfe des Bundes bis einschl. 2010 1000 Euro	Finanzhilfe des Bundes des Bundes Programmjahr 2011 1000 Euro	Finanzhilfe des Bundes insgesamt 1000 Euro	
A b g e r e c h n e t e Sanierungsmaßnahmen						
15	Berlin, Stadt Berlin, Kreisfreie Stadt 3442675 1	Adlershof Untersuchungsgebiet 1991 66 ha 1991	1.054,842	0,000	1.054,842	
16	Berlin, Stadt Berlin, Kreisfreie Stadt 3442675 1	Stralauer Allee Untersuchungsgebiet 1991 16 ha 1991	474,855	0,000	474,855	
17	Berlin, Stadt Berlin, Kreisfreie Stadt 3442675 1	Karl-Marx-Allee Untersuchungsgebiet 1991 49 ha 1991	272,788	0,000	272,788	
18	Berlin, Stadt Berlin, Kreisfreie Stadt 3442675 1	Boxhagener Platz Untersuchungsgebiet 1991-1995 29 ha 1991	569,931	0,000	569,931	
19	Berlin, Stadt Berlin, Kreisfreie Stadt 3442675 1	Petersburgerstraße Untersuchungsgebiet 1991 30 ha 1991	693,552	0,000	693,552	
20	Berlin, Stadt Berlin, Kreisfreie Stadt 3442675 1	Falkplatz Untersuchungsgebiet 1991-1995 28,5 ha 1991	1.259,916	0,000	1.259,916	
21	Berlin, Stadt Berlin, Kreisfreie Stadt 3442675 1	Nördliche Luisenstadt Untersuchungsgebiet 1991 35 ha 1991	178,601	0,000	178,601	
A b g e r e c h n e t e Sanierungsmaßnahmen						
Summe Sanierung			Anzahl: 21	8.200,283	0,000	8.200,283

Bundesprogramm der Städtebauförderung
Programmbereich: Städtebauliche Sanierungs- und Entwicklungsmaßnahmen
Land: Berlin

			Finanzhilfe des Bundes bis einschl. 2010	Finanzhilfe des Bundes Programmjahr 2011	Finanzhilfe des Bundes insgesamt
			1000 Euro	1000 Euro	1000 Euro
- Zusammenstellung: L a u f e n d e Sanierungsmaßnahmen					
Sanierung Städtischer Bereich	Anzahl:	7	88.245,370	2.398,000	90.643,370
Sanierung Ländlicher Bereich	Anzahl:	0	0,000	0,000	0,000
	Anzahl:	7	88.245,370	2.398,000	90.643,370
- Zusammenstellung: R u h e n d e Entwicklungsmaßnahmen					
Entwicklung Städtischer Bereich	Anzahl:	2	9.182,999		9.182,999
Entwicklung Ländlicher Bereich	Anzahl:	0	0,000	0,000	0,000
	Anzahl:	2	9.182,999		9.182,999
- Zusammenstellung: A u s f i n a n z i e r t e Sanierungsmaßnahmen					
Sanierung Städtischer Bereich	Anzahl:	10	112.821,359	0,000	112.821,359
Sanierung Ländlicher Bereich	Anzahl:	0	0,000	0,000	0,000
	Anzahl:	10	112.821,359	0,000	112.821,359
- Zusammenstellung: A u s f i n a n z i e r t e Entwicklungsmaßnahmen					
Entwicklung Städtischer Bereich	Anzahl:	2	3.446,333		3.446,333
Entwicklung Ländlicher Bereich	Anzahl:	0	0,000	0,000	0,000
	Anzahl:	2	3.446,333		3.446,333
- Zusammenstellung: A b g e r e c h n e t e Sanierungsmaßnahmen					
Sanierung Städtischer Bereich	Anzahl:	21	8.200,283		8.200,283
Sanierung Ländlicher Bereich	Anzahl:	0	0,000	0,000	0,000
	Anzahl:	21	8.200,283		8.200,283
Summe: Berlin	Anzahl:	42	221.896,344	2.398,000	224.294,344

Brandenburg

Bundesprogramm der Städtebauförderung
Programmbereich: Städtebauliche Sanierungs- und Entwicklungsmaßnahmen
Land: Brandenburg

Lfd. Nr.	Gemeinde-Ortsteil Kreis Einwohnerzahl 1 = Städtischer Bereich 2 = Ländlicher Bereich	Bezeichnung der Maßnahme Art des Gebietes (Förderung im Programmjahr) Gebietsgröße in ha Aufnahme in das Bundesprogramm	Finanzhilfe des Bundes bis einschl. 2010 1000 Euro	Finanzhilfe des Bundes Programmjahr 2011 1000 Euro	Finanzhilfe des Bundes insgesamt 1000 Euro
L a u f e n d e Sanierungsmaßnahmen					
1	Bad Wilsnack, Stadt Prignitz 2671 1	Stadtkern Sanierungsgebiet 1991, 1993, 1995 36,5 ha 1991	1.648,809	225,000	1.873,809
2	Baruth/Mark, Stadt Teltow-Fläming 4213 1	Innenstadt Sanierungsgebiet 1991, 1996 32,6 ha 1991	2.182,131	100,000	2.282,131
3	Bernau bei Berlin, Stadt Barnim 36154 1	Gründerzeitring Sanierungsgebiet 2002 36,8 ha 2002	1.696,750	177,500	1.874,250
4	Bernau bei Berlin, Stadt Barnim 36154 1	Stadtkern Bernau Sanierungsgebiet 1992-1993, 1995 17 ha 1992	5.338,739	292,500	5.631,239
5	Doberlug-Kirchhain, Stadt Elbe-Elster 9225 1	Kirchhain Markt Sanierungsgebiet 1991-2001, 2003 44 ha 1991	2.126,578	250,000	2.376,578
6	Drebkau, Stadt Spree-Neiße 5984 1	Historische Altstadt Sanierungsgebiet 1991-1992, 1994 18 ha 1991	2.502,875	175,000	2.677,875
7	Elsterwerda, Stadt Elbe-Elster 8817 1	Altstadt Sanierungsgebiet 1991 45,8 ha 1991	3.461,899	222,000	3.683,899

Bundesprogramm der Städtebauförderung
Programmbereich: Städtebauliche Sanierungs- und Entwicklungsmaßnahmen
Land: Brandenburg

Lfd. Nr.	Gemeinde-Ortsteil Kreis Einwohnerzahl 1 = Städtischer Bereich 2 = Ländlicher Bereich	Bezeichnung der Maßnahme Art des Gebietes (Förderung im Programmjahr) Gebietsgröße in ha Aufnahme in das Bundesprogramm	Finanzhilfe des Bundes bis einschl. 2010 1000 Euro	Finanzhilfe des Bundes des Programmjahr 2011 1000 Euro	Finanzhilfe des Bundes insgesamt 1000 Euro
L a u f e n d e Sanierungsmaßnahmen					
8	Falkensee, Stadt Havelland 40179 2	Zentrum Sanierungsgebiet 2004, 2006 24,4 ha 2004	1.082,042	200,000	1.282,042
9	Finsterwalde, Stadt Elbe-Elster 17517 1	Innenstadt Sanierungsgebiet 1992 41,2 ha 1992	5.657,167	500,000	6.157,167
10	Fürstenberg/Havel, Stadt Oberhavel 6356 1	Altstadt Sanierungsgebiet 1991-1993, 1995 18,5 ha 1991	4.262,975	225,000	4.487,975
11	Fürstenwalde/Spree, Stadt Oder-Spree 32576 1	Stadtgebiet Mitte Sanierungsgebiet 1991 33 ha 1991	4.188,322	33,000	4.221,322
12	Gartz (Oder), Stadt Uckermark 2470 1	Stadtkern Sanierungsgebiet 1991-1999, 2006 35 ha 1991	1.605,350	56,000	1.661,350
13	Golßen, Stadt Dahme-Spreewald 2627 2	Altstadt Sanierungsgebiet 1998 20 ha 1998	1.088,421	85,000	1.173,421
14	Jüterbog, Stadt Teltow-Fläming 12740 2	OT Kloster Zinna Kloster und Webersiedlung Sanierungsgebiet 1992, 1994 56,4 ha 1992	1.490,011	120,000	1.610,011

Bundesprogramm der Städtebauförderung
Programmbereich: Städtebauliche Sanierungs- und Entwicklungsmaßnahmen
Land: Brandenburg

Lfd. Nr.	Gemeinde-Ortsteil Kreis Einwohnerzahl 1 = Städtischer Bereich 2 = Ländlicher Bereich	Bezeichnung der Maßnahme Art des Gebietes (Förderung im Programmjahr) Gebietsgröße in ha Aufnahme in das Bundesprogramm	Finanzhilfe des Bundes bis einschl. 2010 1000 Euro	Finanzhilfe des Bundes des Bundes Programmjahr 2011 1000 Euro	Finanzhilfe des Bundes insgesamt 1000 Euro
L a u f e n d e Sanierungsmaßnahmen					
15	Kloster Lehnin Potsdam-Mittelmark 11129 2	Ortsmitte Sanierungsgebiet 1998 10,3 ha 1998	1.261,264	30,000	1.291,264
16	Mittenwalde Uckermark 399 1	Stadtkern Sanierungsgebiet 1991, 1993 28 ha 1991	3.455,088	85,000	3.540,088
17	Müncheberg, Stadt Märkisch-Oderland 7177 1	Stadtzentrum Sanierungsgebiet 1992-1998, 2000-02, 2004 23 ha 1992	2.340,931	100,000	2.440,931
18	Oderberg, Stadt Barnim 2229 1	Stadtkern Sanierungsgebiet 1992-2003, 2006 17,6 ha 1992	1.684,006	125,000	1.809,006
19	Oranienburg, Stadt Oberhavel 41590 1	Oranienburg Innenstadt Sanierungsgebiet 1991, 1993 44,2 ha 1991	8.296,046	250,000	8.546,046
20	Ortrand, Stadt Oberspreewald-Lausitz 2295 1	Innenstadt Ortrand Sanierungsgebiet 1992, 1994 18,2 ha 1992	2.602,153	203,000	2.805,153
21	Rüdersdorf bei Berlin Märkisch-Oderland 15344 2	Ortszentrum Sanierungsgebiet 1992 22,1 ha 1992	2.279,427	100,000	2.379,427

Bundesprogramm der Städtebauförderung
Programmbereich: Städtebauliche Sanierungs- und Entwicklungsmaßnahmen
Land: Brandenburg

Lfd. Nr.	Gemeinde-Ortsteil Kreis Einwohnerzahl 1 = Städtischer Bereich 2 = Ländlicher Bereich	Bezeichnung der Maßnahme Art des Gebietes (Förderung im Programmjahr) Gebietsgröße in ha Aufnahme in das Bundesprogramm	Finanzhilfe des Bundes bis einschl. 2010 1000 Euro	Finanzhilfe des Bundes des Programmjahr 2011 1000 Euro	Finanzhilfe des Bundes insgesamt 1000 Euro
L a u f e n d e Sanierungsmaßnahmen					
22	Ruhland, Stadt Oberspreewald-Lausitz 3935 1	Stadtkern Sanierungsgebiet 1991 11,5 ha 1991	2.621,337	110,000	2.731,337
23	Schipkau Oberspreewald-Lausitz 7442 1	Glaswerkersiedlung Annahütte Sanierungsgebiet 1992-1994, 1998-2003, 2006, 2009 3,3 ha 1992	1.646,357	83,000	1.729,357
24	Storkow (Mark), Stadt Oder-Spree 9111 1	Innenstadt Sanierungsgebiet 1991, 1993 27,72 ha 1991	4.659,466	112,500	4.771,966
25	Strausberg, Stadt Märkisch-Oderland 26221 1	Stadtkern Sanierungsgebiet 1991-1996, 1998-2001, 2003 23,9 ha 1991	4.791,138	300,000	5.091,138
26	Velten, Stadt Oberhavel 11789 1	Innenstadt Sanierungsgebiet 1991 45 ha 1991	2.960,755	83,000	3.043,755
27	Welzow, Stadt Spree-Neiße 3973 1	Innenstadt Sanierungsgebiet 1991-1992, 1994-2004, 2006 42 ha 1991	2.423,497	162,500	2.585,997
28	Wildau Dahme-Spreewald 9906 1	Schwartzkopffsiedlung Sanierungsgebiet 2002 36,8 ha 2003	2.465,439	350,000	2.815,439

Bundesprogramm der Städtebauförderung
Programmbereich: Städtebauliche Sanierungs- und Entwicklungsmaßnahmen
Land: Brandenburg

Lfd. Nr.	Gemeinde-Ortsteil Kreis Einwohnerzahl 1 = Städtischer Bereich 2 = Ländlicher Bereich	Bezeichnung der Maßnahme Art des Gebietes (Förderung im Programmjahr) Gebietsgröße in ha Aufnahme in das Bundesprogramm	Finanzhilfe des Bundes bis einschl. 2010 1000 Euro	Finanzhilfe des Bundes Programmjahr 2011 1000 Euro	Finanzhilfe des Bundes insgesamt 1000 Euro
----------	--	---	--	--	---

L a u f e n d e Sanierungsmaßnahmen

29	Woltersdorf Oder-Spree 7791 2	Ortskern/An der Schleuse Sanierungsgebiet 1991-1993, 1995 19,3 ha 1991	3.320,927	127,500	3.448,427
30	Wriezen, Stadt Märkisch-Oderland 7703 1	Innenstadt/Altkietz Sanierungsgebiet 1992 22,5 ha 1992	3.154,079	100,000	3.254,079
31	Zossen, Stadt Teltow-Fläming 17590 1	Innenstadt Sanierungsgebiet 1991, 1993 25 ha 1991	4.348,283	92,500	4.440,783

L a u f e n d e Sanierungsmaßnahmen

Summe Sanierung	Anzahl: 31	92.642,262	5.075,000	97.717,262
------------------------	-------------------	-------------------	------------------	-------------------

Bundesprogramm der Städtebauförderung
Programmbereich: Städtebauliche Sanierungs- und Entwicklungsmaßnahmen
Land: Brandenburg

Lfd. Nr.	Gemeinde-Ortsteil Kreis Einwohnerzahl 1 = Städtischer Bereich 2 = Ländlicher Bereich	Bezeichnung der Maßnahme Art des Gebietes (Förderung im Programmjahr) Gebietsgröße in ha Aufnahme in das Bundesprogramm	Finanzhilfe des Bundes bis einschl. 2010 1000 Euro	Finanzhilfe des Bundes des Bundes Programmjahr 2011 1000 Euro	Finanzhilfe des Bundes insgesamt 1000 Euro
R u h e n d e Sanierungsmaßnahmen					
1	Althüttendorf Barnim 756 1	Dorfkirche Untersuchungsgebiet 1991 40 ha 1991	30,326	0,000	30,326
2	Altlandsberg, Stadt Märkisch-Oderland 8757 2	Historischer Stadtkern Sanierungsgebiet 1992 96 ha 1992	267,661	0,000	267,661
3	Angermünde, Stadt Uckermark 14492 1	Stadtkern Sanierungsgebiet 1994 40 ha 1994	75,620	0,000	75,620
4	Bad Freienwalde (Oder), Stadt Märkisch-Oderland 12964 1	Ortskern Altranft Sanierungsgebiet 1991, 1995-2004 14,7 ha 1991	719,889	0,000	719,889
5	Bad Freienwalde (Oder), Stadt Märkisch-Oderland 12964 1	Altstadtkern Sanierungsgebiet 1994 0 ha 1994	39,727	0,000	39,727
6	Bad Liebenwerda, Stadt Elbe-Elster 10038 1	Kernbereich Sanierungsgebiet 1991, 1995-2010 22 ha 1991	3.269,252	0,000	3.269,252
7	Beelitz, Stadt Potsdam-Mittelmark 11980 1	Heilstätten Untersuchungsgebiet 1991 200 ha 1991	16,443	0,000	16,443

Bundesprogramm der Städtebauförderung
Programmbereich: Städtebauliche Sanierungs- und Entwicklungsmaßnahmen
Land: Brandenburg

Lfd. Nr.	Gemeinde-Ortsteil Kreis Einwohnerzahl 1 = Städtischer Bereich 2 = Ländlicher Bereich	Bezeichnung der Maßnahme Art des Gebietes (Förderung im Programmjahr) Gebietsgröße in ha Aufnahme in das Bundesprogramm	Finanzhilfe des Bundes bis einschl. 2010 1000 Euro	Finanzhilfe des Bundes Programmjahr 2011 1000 Euro	Finanzhilfe des Bundes insgesamt 1000 Euro
R u h e n d e Sanierungsmaßnahmen					
8	Beelitz, Stadt Potsdam-Mittelmark 11980 1	Historische Altstadt Sanierungsgebiet 1991-1998 20 ha 1991	2.052,552	0,000	2.052,552
9	Beeskow, Stadt Oder-Spree 8206 1	Beeskower Altstadt Sanierungsgebiet 1994, 2000 48 ha 1994	495,469	0,000	495,469
10	Belzig, Stadt Potsdam-Mittelmark 11225 1	Historische Altstadt Sanierungsgebiet 1991-1992, 1994 34,2 ha 1991	433,882	0,000	433,882
11	Biesenthal, Stadt Barnim 5563 1	Altstadt Biesenthal Sanierungsgebiet 1991-1993, 1996-2008 23,6 ha 1991	2.970,182	0,000	2.970,182
12	Brandenburg an der Havel, Stadt Brandenburg an der Havel, Kreisfreie St 72264 1	Innenstadt Modellvorhaben Sanierungsgebiet M: 1990-1994 90 ha 1990	17.249,486	0,000	17.249,486
13	Brandenburg an der Havel, Stadt Brandenburg an der Havel, Kreisfreie St 72264 1	Bahnhofsvorstadt Untersuchungsgebiet 1992 60 ha 1992	35,790	0,000	35,790
14	Buckow (Märkische Schweiz), Stadt Märkisch-Oderland 1633 1	Stadtzentrum Sanierungsgebiet 1992, 1994-2007 14 ha 1992	1.416,441	0,000	1.416,441

Bundesprogramm der Städtebauförderung
Programmbereich: Städtebauliche Sanierungs- und Entwicklungsmaßnahmen
Land: Brandenburg

Lfd. Nr.	Gemeinde-Ortsteil Kreis Einwohnerzahl 1 = Städtischer Bereich 2 = Ländlicher Bereich	Bezeichnung der Maßnahme Art des Gebietes (Förderung im Programmjahr) Gebietsgröße in ha Aufnahme in das Bundesprogramm	Finanzhilfe des Bundes bis einschl. 2010 1000 Euro	Finanzhilfe des Bundes Programmjahr 2011 1000 Euro	Finanzhilfe des Bundes insgesamt 1000 Euro
R u h e n d e Sanierungsmaßnahmen					
15	Calau, Stadt Oberspreewald-Lausitz 8666 1	Stadtkern Sanierungsgebiet 1991-2001, 2004-2007 38 ha 1991	2.573,496	0,000	2.573,496
16	Cottbus, Stadt Cottbus, Kreisfreie Stadt 101671 1	Innenstadt Modellvorhaben Sanierungsgebiet M: 1991-1994 1995-2009 125 ha 1991	35.588,259	0,000	35.588,259
17	Dahme/Mark, Stadt Teltow-Fläming 5412 1	Altstadt Sanierungsgebiet 1994 54 ha 1994	43,102	0,000	43,102
18	Doberlug-Kirchhain, Stadt Elbe-Elster 9225 1	Doberlug Hauptstraße Sanierungsgebiet 1991-2001, 2003-2006 27 ha 1991	2.134,092	0,000	2.134,092
19	Döbern, Stadt Spree-Neiße 3642 2	Stadtkern Döbern Sanierungsgebiet 1998-2004, 2006-2008 28 ha 1998	1.267,850	0,000	1.267,850
20	Dreetz Ostprignitz-Ruppin 1230 1	Waldsiedlung Untersuchungsgebiet 1991 16 ha 1991	14,418	0,000	14,418
21	Eberswalde, Stadt Barnim 41175 1	Kantstraße Untersuchungsgeb. II 1991 21,5 ha 1991	26,152	0,000	26,152

Bundesprogramm der Städtebauförderung
Programmbereich: Städtebauliche Sanierungs- und Entwicklungsmaßnahmen
Land: Brandenburg

Lfd. Nr.	Gemeinde-Ortsteil Kreis Einwohnerzahl 1 = Städtischer Bereich 2 = Ländlicher Bereich	Bezeichnung der Maßnahme Art des Gebietes (Förderung im Programmjahr) Gebietsgröße in ha Aufnahme in das Bundesprogramm	Finanzhilfe des Bundes bis einschl. 2010 1000 Euro	Finanzhilfe des Bundes des Bundes Programmjahr 2011 1000 Euro	Finanzhilfe des Bundes insgesamt 1000 Euro
----------	--	---	--	--	---

R u h e n d e Sanierungsmaßnahmen

22	Eberswalde, Stadt Barnim 41175 1	Gründerzeitviertel Untersuchungsgeb. IV 1991 31 ha 1991	51,129	0,000	51,129
23	Eberswalde, Stadt Barnim 41175 1	Stadtzentrum Eberswalde Sanierungsgebiet 1991-2009 49,9 ha 1991	10.297,723	0,000	10.297,723
24	Eberswalde, Stadt Barnim 41175 1	Westend Untersuchungsgeb. III 1991 47 ha 1991	57,077	0,000	57,077
25	Eberswalde, Stadt Barnim 41175 1	Zentrum Finow Untersuchungsgeb. V 1991 85 ha 1991	39,268	0,000	39,268
26	Eisenhüttenstadt, Stadt Oder-Spree 31689 1	Fürstenberg Sanierungsgebiet 1991-2002, 2004-2009 21 ha 1991	4.067,778	0,000	4.067,778
27	Eisenhüttenstadt, Stadt Oder-Spree 31689 1	Stadthafen Untersuchungsgebiet 1991 3 ha 1991	25,565	0,000	25,565
28	Falkenberg Märkisch-Oderland 2351 1	Ortskern Sanierungsgebiet 1993-1996, 1998-2004 30,75 ha 1993	1.558,120	0,000	1.558,120

Bundesprogramm der Städtebauförderung
Programmbereich: Städtebauliche Sanierungs- und Entwicklungsmaßnahmen
Land: Brandenburg

Lfd. Nr.	Gemeinde-Ortsteil Kreis Einwohnerzahl 1 = Städtischer Bereich 2 = Ländlicher Bereich	Bezeichnung der Maßnahme Art des Gebietes (Förderung im Programmjahr) Gebietsgröße in ha Aufnahme in das Bundesprogramm	Finanzhilfe des Bundes bis einschl. 2010 1000 Euro	Finanzhilfe des Bundes des Bundes Programmjahr 2011 1000 Euro	Finanzhilfe des Bundes insgesamt 1000 Euro
R u h e n d e Sanierungsmaßnahmen					
29	Falkenberg/Elster, Stadt Elbe-Elster 7254 1	Innenstadt Sanierungsgebiet 1991-2010 42,2 ha 1991	3.594,764	0,000	3.594,764
30	Fehrbellin Ostprignitz-Ruppin 8917 1	Ortskern Fehrbellin Sanierungsgebiet 1991-2003, 2006-2007 25 ha 1991	2.200,049	0,000	2.200,049
31	Fehrbellin Ostprignitz-Ruppin 8917 1	Wustrau-Altfrisesack Wustrau Sanierungsgebiet 1991-1993, 1995-2003, 2005-06 22 ha 1991	1.410,467	0,000	1.410,467
32	Fehrbellin Ostprignitz-Ruppin 8917 1	Wustrau-Altfrisesack Altfrisesack Untersuchungsgebiet 1991 10 ha 1991	17,895	0,000	17,895
33	Forst (Lausitz), Stadt Spree-Neiße 20971 1	Nordstadt Sanierungsgebiet 1991-2007 19 ha 1991	4.641,158	0,000	4.641,158
34	Forst (Lausitz), Stadt Spree-Neiße 20971 1	Westliche Innenstadt Sanierungsgebiet 1999-2009 14,1 ha 1999	1.710,513	0,000	1.710,513
35	Frankfurt (Oder), Stadt Frankfurt (Oder), Kreisfreie Stadt 60625 1	Südl. Fischer-/W.-Korsing-Str. Sanierungsgebiet 1991-1998, 2001 5,62 ha 1991	2.305,433	0,000	2.305,433

Bundesprogramm der Städtebauförderung
Programmbereich: Städtebauliche Sanierungs- und Entwicklungsmaßnahmen
Land: Brandenburg

Lfd. Nr.	Gemeinde-Ortsteil Kreis Einwohnerzahl 1 = Städtischer Bereich 2 = Ländlicher Bereich	Bezeichnung der Maßnahme Art des Gebietes (Förderung im Programmjahr) Gebietsgröße in ha Aufnahme in das Bundesprogramm	Finanzhilfe des Bundes bis einschl. 2010 1000 Euro	Finanzhilfe des Bundes Programmjahr 2011 1000 Euro	Finanzhilfe des Bundes insgesamt 1000 Euro
R u h e n d e Sanierungsmaßnahmen					
36	Frankfurt (Oder), Stadt Frankfurt (Oder), Kreisfreie Stadt 60625 1	Altberesinchen Sanierungsgebiet 1991-2003 24,06 ha 1991	7.085,606	0,000	7.085,606
37	Frankfurt (Oder), Stadt Frankfurt (Oder), Kreisfreie Stadt 60625 1	Ehemalige Altstadt Sanierungsgebiet 1996-2009 66,8 ha 1996	6.928,135	0,000	6.928,135
38	Frankfurt (Oder), Stadt Frankfurt (Oder), Kreisfreie Stadt 60625 1	Ferdinandstraße Untersuchungsgebiet 2001 7,1 ha 2001	8,487	0,000	8,487
39	Frankfurt (Oder), Stadt Frankfurt (Oder), Kreisfreie Stadt 60625 1	Gubener Straße/Lindenstraße Sanierungsgebiet 1991-2001 4,6 ha 1991	4.750,512	0,000	4.750,512
40	Friesack, Stadt Havelland 2639 1	Altstadt Friesack Sanierungsgebiet 1991-1994, 1996-2001, 2003-2009 19,6 ha 1991	2.932,975	0,000	2.932,975
41	Fürstenwalde/Spree, Stadt Oder-Spree 32576 1	Arbeitersiedlung Untersuchungsgebiet 1992 15 ha 1992	27,267	0,000	27,267
42	Fürstenwalde/Spree, Stadt Oder-Spree 32576 1	Erweitertes Domumfeld Sanierungsgebiet 1999-2010 5,5 ha 1999	1.225,163	0,000	1.225,163

Bundesprogramm der Städtebauförderung
Programmbereich: Städtebauliche Sanierungs- und Entwicklungsmaßnahmen
Land: Brandenburg

Lfd. Nr.	Gemeinde-Ortsteil Kreis Einwohnerzahl 1 = Städtischer Bereich 2 = Ländlicher Bereich	Bezeichnung der Maßnahme Art des Gebietes (Förderung im Programmjahr) Gebietsgröße in ha Aufnahme in das Bundesprogramm	Finanzhilfe des Bundes bis einschl. 2010 1000 Euro	Finanzhilfe des Bundes des Programmjahr 2011 1000 Euro	Finanzhilfe des Bundes insgesamt 1000 Euro
R u h e n d e Sanierungsmaßnahmen					
43	Görzke Potsdam-Mittelmark 1363 2	Altort Görzke Sanierungsgebiet 1991, 94-98, 2001-03, 2005-07 30 ha 1991	1.154,989	0,000	1.154,989
44	Gransee, Stadt Oberhavel 6051 1	Altstadt Sanierungsgebiet 1991-1992, 1994 22 ha 1991	772,498	0,000	772,498
45	Gröden Elbe-Elster 1560 2	Straßendorf Untersuchungsgebiet 1991 15 ha 1991	17,895	0,000	17,895
46	Großräschen, Stadt Oberspreewald-Lausitz 10428 1	Innenstadt Großräschen Sanierungsgebiet 1991, 1995-2002, 2004-2009 15 ha 1991	2.019,819	0,000	2.019,819
47	Guben, Stadt Spree-Neiße 19661 1	Stadtzentrum Sanierungsgebiet 1992-2009 41,1 ha 1992	6.018,705	0,000	6.018,705
48	Guben, Stadt Spree-Neiße 19661 1	Reichenbacher Berg WK IV Sanierungsgebiet 2002 48,5 ha 2002	136,800	0,000	136,800
49	Havelsee, Stadt Potsdam-Mittelmark 3493 1	OT Pritzerbe Altstadt Sanierungsgebiet 1991, 1993-2007 24 ha 1991	1.846,357	0,000	1.846,357

Bundesprogramm der Städtebauförderung
Programmbereich: Städtebauliche Sanierungs- und Entwicklungsmaßnahmen
Land: Brandenburg

Lfd. Nr.	Gemeinde-Ortsteil Kreis Einwohnerzahl 1 = Städtischer Bereich 2 = Ländlicher Bereich	Bezeichnung der Maßnahme Art des Gebietes (Förderung im Programmjahr) Gebietsgröße in ha Aufnahme in das Bundesprogramm	Finanzhilfe des Bundes bis einschl. 2010 1000 Euro	Finanzhilfe des Bundes des Bundes Programmjahr 2011 1000 Euro	Finanzhilfe des Bundes insgesamt 1000 Euro
R u h e n d e Sanierungsmaßnahmen					
50	Heiligengrabe Ostprignitz-Ruppin 4756 1	Klostersiedlung/Ortskern Untersuchungsgebiet 1992-1993 10 ha 1992	31,189	0,000	31,189
51	Heiligengrabe Ostprignitz-Ruppin 4756 2	Dorfkern Blumenthal Sanierungsgebiet 1991-2000, 2004-07 40 ha 1991	1.140,943	0,000	1.140,943
52	Hennigsdorf, Stadt Oberhavel 25900 1	Ortskern Sanierungsgebiet 1992, 1994-2010 180 ha 1992	6.319,038	0,000	6.319,038
53	Herzberg (Elster), Stadt Elbe-Elster 10130 1	Altstadt Sanierungsgebiet 1994 60 ha 1994	84,517	0,000	84,517
54	Hohen Neuendorf, Stadt Oberhavel 24139 1	Ortskern Hohen Neuendorf Sanierungsgebiet 1991, 93, 95, 1997-2003, 2006 33,7 ha 1991	1.446,254	0,000	1.446,254
55	Jüterbog, Stadt Teltow-Fläming 12740 1	Altstadt Sanierungsgebiet 1994 35 ha 1994	94,636	0,000	94,636
56	Karstädt Prignitz 6512 2	Mitte/Kirchanger Untersuchungsgebiet 1991, 1993-2001, 2003-04, 2008 33 ha 1991	782,661	0,000	782,661

Bundesprogramm der Städtebauförderung
Programmbereich: Städtebauliche Sanierungs- und Entwicklungsmaßnahmen
Land: Brandenburg

Lfd. Nr.	Gemeinde-Ortsteil Kreis Einwohnerzahl 1 = Städtischer Bereich 2 = Ländlicher Bereich	Bezeichnung der Maßnahme Art des Gebietes (Förderung im Programmjahr) Gebietsgröße in ha Aufnahme in das Bundesprogramm	Finanzhilfe des Bundes bis einschl. 2010 1000 Euro	Finanzhilfe des Bundes des Programmjahr 2011 1000 Euro	Finanzhilfe des Bundes insgesamt 1000 Euro
R u h e n d e Sanierungsmaßnahmen					
57	Ketzin, Stadt Havelland 6403 1	Altstadt Sanierungsgebiet 1993-2010 32,6 ha 1993	2.530,766	0,000	2.530,766
58	Königs Wusterhausen, Stadt Dahme-Spreewald 33762 1	Bahnhofstraße/Berliner Straße Sanierungsgebiet 1991-2008 22,8 ha 1991	3.199,189	0,000	3.199,189
59	Kremmen, Stadt Oberhavel 7124 2	Ortsgebiet Beetz Untersuchungsgebiet 1991 225 ha 1991	14,315	0,000	14,315
60	Kremmen, Stadt Oberhavel 7124 1	Historischer Stadtkern Sanierungsgebiet 1991-1992, 1994-1998 20,3 ha 1991	1.432,254	0,000	1.432,254
61	Kyritz, Stadt Ostprignitz-Ruppin 9681 1	Altstadt Sanierungsgebiet 1991-1995 78,5 ha 1991	1.192,088	0,000	1.192,088
62	Lanz Prignitz 840 2	Ortskern Untersuchungsgebiet 1993 15 ha 1993	92,993	0,000	92,993
63	Lauchhammer, Stadt Oberspreewald-Lausitz 17276 1	Innenstadt Lauchhammer-Mitte Sanierungsgebiet 1995-2010 32,6 ha 1995	3.952,953	0,000	3.952,953

Bundesprogramm der Städtebauförderung
Programmbereich: Städtebauliche Sanierungs- und Entwicklungsmaßnahmen
Land: Brandenburg

Lfd. Nr.	Gemeinde-Ortsteil Kreis Einwohnerzahl 1 = Städtischer Bereich 2 = Ländlicher Bereich	Bezeichnung der Maßnahme Art des Gebietes (Förderung im Programmjahr) Gebietsgröße in ha Aufnahme in das Bundesprogramm	Finanzhilfe des Bundes bis einschl. 2010 1000 Euro	Finanzhilfe des Bundes des Bundes Programmjahr 2011 1000 Euro	Finanzhilfe des Bundes insgesamt 1000 Euro
R u h e n d e Sanierungsmaßnahmen					
64	Lauchhammer, Stadt Oberspreewald-Lausitz 17276 1	Neustadt I, II, III Sanierungsgebiet 2002-2004 85 ha 2003	367,500	0,000	367,500
65	Lebus, Stadt Märkisch-Oderland 3243 2	Altstadt Sanierungsgebiet 1998-2008 25 ha 1998	1.203,204	0,000	1.203,204
66	Lenzen (Elbe), Stadt Prignitz 2381 2	Alter Stadtkern Sanierungsgebiet 1991-2000 17 ha 1991	2.438,288	0,000	2.438,288
67	Letschin Märkisch-Oderland 4399 2	Ortsmitte Sanierungsgebiet 1995-2008 34 ha 1995	1.681,177	0,000	1.681,177
68	Liebenwalde, Stadt Oberhavel 4390 1	Stadtkern Sanierungsgebiet 1993-2008 21,7 ha 1993	2.246,511	0,000	2.246,511
69	Lieberose, Stadt Dahme-Spreewald 1503 1	Lieberose - Ortskern Sanierungsgebiet 1992-2003, 2006-2008 19 ha 1992	1.235,404	0,000	1.235,404
70	Liepe Barnim 757 2	Dorfkern Untersuchungsgebiet 1991 10 ha 1991	20,452	0,000	20,452

Bundesprogramm der Städtebauförderung
Programmbereich: Städtebauliche Sanierungs- und Entwicklungsmaßnahmen
Land: Brandenburg

Lfd. Nr.	Gemeinde-Ortsteil Kreis Einwohnerzahl 1 = Städtischer Bereich 2 = Ländlicher Bereich	Bezeichnung der Maßnahme Art des Gebietes (Förderung im Programmjahr) Gebietsgröße in ha Aufnahme in das Bundesprogramm	Finanzhilfe des Bundes bis einschl. 2010 1000 Euro	Finanzhilfe des Bundes des Bundes Programmjahr 2011 1000 Euro	Finanzhilfe des Bundes insgesamt 1000 Euro
R u h e n d e Sanierungsmaßnahmen					
71	Lindow (Mark), Stadt Ostprignitz-Ruppin 3102 1	Zentrum Sanierungsgebiet 1991-2004, 2006-07 18,8 ha 1991	2.582,631	0,000	2.582,631
72	Lübben (Spreewald), Stadt Dahme-Spreewald 14179 1	Lübben Altstadt Sanierungsgebiet 1991-2010 20,5 ha 1991	6.848,174	0,000	6.848,174
73	Lübbenau/Spreewald, Stadt Oberspreewald-Lausitz 16936 1	Altstadt Sanierungsgebiet 1991-2002, 2004-2009 45 ha 1991	3.453,108	0,000	3.453,108
74	Luckau, Stadt Dahme-Spreewald 10231 1	Historischer Stadtkern Untersuchungsgebiet 1994 75 ha 1994	66,724	0,000	66,724
75	Luckenwalde, Stadt Teltow-Fläming 20637 1	Innenstadt Sanierungsgebiet 1991-2009 28 ha 1991	3.031,615	0,000	3.031,615
76	Luckenwalde, Stadt Teltow-Fläming 20637 1	Zentrum Sanierungsgebiet 2005-2009 31,3 ha 2005	797,000	0,000	797,000
77	Luckenwalde, Stadt Teltow-Fläming 20637 1	Petrikirchplatz Sanierungsgebiet 1991-2004, 2006-2009 21 ha 1991	2.572,752	0,000	2.572,752

Bundesprogramm der Städtebauförderung
Programmbereich: Städtebauliche Sanierungs- und Entwicklungsmaßnahmen
Land: Brandenburg

Lfd. Nr.	Gemeinde-Ortsteil Kreis Einwohnerzahl 1 = Städtischer Bereich 2 = Ländlicher Bereich	Bezeichnung der Maßnahme Art des Gebietes (Förderung im Programmjahr) Gebietsgröße in ha Aufnahme in das Bundesprogramm	Finanzhilfe des Bundes bis einschl. 2010 1000 Euro	Finanzhilfe des Bundes des Bundes Programmjahr 2011 1000 Euro	Finanzhilfe des Bundes insgesamt 1000 Euro
R u h e n d e Sanierungsmaßnahmen					
78	Ludwigsfelde, Stadt Teltow-Fläming 23992 1	Werksiedlung Sanierungsgebiet 1991-2001 17,4 ha 1991	2.028,932	0,000	2.028,932
79	Lunow-Stolzenhagen Barnim 1203 1	Ortsgebiet Lunow Untersuchungsgebiet 1991 3 ha 1991	12,782	0,000	12,782
80	Lychen, Stadt Uckermark 3571 1	Altstadtkern Sanierungsgebiet 1991-1995, 1997-2007 27,8 ha 1991	2.225,415	0,000	2.225,415
81	Meyenburg, Stadt Prignitz 2344 1	Stadtkern Sanierungsgebiet 1991, 1993-2007 16 ha 1991	2.398,042	0,000	2.398,042
82	Michendorf Potsdam-Mittelmark 11699 2	Alt- und Neulangerwisch Modellvorhaben Sanierungsgebiet M: 1991-1994 1995-2002, 2004, 2006-07 40 ha 1990	3.817,410	0,000	3.817,410
83	Michendorf Potsdam-Mittelmark 11699 1	Ortskern Michendorf Sanierungsgebiet 1991, 1996-2002, 2005-2008 20,3 ha 1991	1.309,902	0,000	1.309,902
84	Mühlberg/Elbe, Stadt Elbe-Elster 4334 2	Innenstadt Sanierungsgebiet 1994-1998 50 ha 1994	1.141,284	0,000	1.141,284

Bundesprogramm der Städtebauförderung
Programmbereich: Städtebauliche Sanierungs- und Entwicklungsmaßnahmen
Land: Brandenburg

Lfd. Nr.	Gemeinde-Ortsteil Kreis Einwohnerzahl 1 = Städtischer Bereich 2 = Ländlicher Bereich	Bezeichnung der Maßnahme Art des Gebietes (Förderung im Programmjahr) Gebietsgröße in ha Aufnahme in das Bundesprogramm	Finanzhilfe des Bundes bis einschl. 2010 1000 Euro	Finanzhilfe des Bundes Programmjahr 2011 1000 Euro	Finanzhilfe des Bundes insgesamt 1000 Euro
R u h e n d e Sanierungsmaßnahmen					
85	Mühlenberge Havelland 759 2	Dorfkern Wagenitz Untersuchungsgebiet 1991 19 ha 1991	69,024	0,000	69,024
86	Müllrose, Stadt Oder-Spree 4477 1	Müllrose - Ortskern Sanierungsgebiet 1991, 1993-2007 24,4 ha 1991	3.205,303	0,000	3.205,303
87	Nauen, Stadt Havelland 16523 1	Altstadt Nauen Sanierungsgebiet 1991-2000 52 ha 1991	4.186,713	0,000	4.186,713
88	Nennhausen Havelland 1941 2	Ortszentrum Untersuchungsgebiet 1991 1,5 ha 1991	14,228	0,000	14,228
89	Neuruppin, Stadt Ostprignitz-Ruppin 31574 1	Altstadt Sanierungsgebiet 1994 160 ha 1994	237,591	0,000	237,591
90	Neuruppin, Stadt Ostprignitz-Ruppin 31574 1	Zentrum Alt Ruppin Sanierungsgebiet 1991-2008 23 ha 1991	2.720,917	0,000	2.720,917
91	Neustadt (Dosse), Stadt Ostprignitz-Ruppin 3622 1	Altstadt/Spiegelberg Sanierungsgebiet 1991-2001, 2003, 2005-07 57 ha 1991	3.020,521	0,000	3.020,521

Bundesprogramm der Städtebauförderung
Programmbereich: Städtebauliche Sanierungs- und Entwicklungsmaßnahmen
Land: Brandenburg

Lfd. Nr.	Gemeinde-Ortsteil Kreis Einwohnerzahl 1 = Städtischer Bereich 2 = Ländlicher Bereich	Bezeichnung der Maßnahme Art des Gebietes (Förderung im Programmjahr) Gebietsgröße in ha Aufnahme in das Bundesprogramm	Finanzhilfe des Bundes bis einschl. 2010 1000 Euro	Finanzhilfe des Bundes des Bundes Programmjahr 2011 1000 Euro	Finanzhilfe des Bundes insgesamt 1000 Euro
R u h e n d e Sanierungsmaßnahmen					
92	Neuzelle Oder-Spree 4497 2	Ortskern Möbiskrüge Untersuchungsgebiet 1991 25 ha 1991	51,129	0,000	51,129
93	Niemegk, Stadt Potsdam-Mittelmark 2100 1	Stadtkern Sanierungsgebiet 1991-2005 20 ha 1991	2.214,773	0,000	2.214,773
94	Oranienburg, Stadt Oberhavel 41590 1	Ortsmitte Lehnitz Sanierungsgebiet 1991-1993, 1995-2002 19,6 ha 1991	1.135,157	0,000	1.135,157
95	Peitz, Stadt Spree-Neiße 4684 1	Historischer Stadtkern Untersuchungsgebiet 1991-1995 38 ha 1991	1.502,457	0,000	1.502,457
96	Perleberg, Stadt Prignitz 12450 1	Historischer Stadtkern Untersuchungsgebiet 1994 30,2 ha 1994	78,841	0,000	78,841
97	Potsdam, Stadt Potsdam, Kreisfreie Stadt 154606 1	Babelsberg Nord und Süd Sanierungsgebiet 1994 170 ha 1994	453,005	0,000	453,005
98	Potsdam, Stadt Potsdam, Kreisfreie Stadt 154606 1	Schiffbauergasse Sanierungsgebiet 2001-2006 13 ha 2001	8.132,927	0,000	8.132,927

Bundesprogramm der Städtebauförderung
Programmbereich: Städtebauliche Sanierungs- und Entwicklungsmaßnahmen
Land: Brandenburg

Lfd. Nr.	Gemeinde-Ortsteil Kreis Einwohnerzahl 1 = Städtischer Bereich 2 = Ländlicher Bereich	Bezeichnung der Maßnahme Art des Gebietes (Förderung im Programmjahr) Gebietsgröße in ha Aufnahme in das Bundesprogramm	Finanzhilfe des Bundes bis einschl. 2010 1000 Euro	Finanzhilfe des Bundes des Programmjahr 2011 1000 Euro	Finanzhilfe des Bundes insgesamt 1000 Euro
R u h e n d e Sanierungsmaßnahmen					
99	Potsdam, Stadt Potsdam, Kreisfreie Stadt 154606 1	Am Kanal / Stadtmauer Sanierungsgebiet 2004 3,7 ha 2005	16,627	0,000	16,627
100	Potsdam, Stadt Potsdam, Kreisfreie Stadt 154606 1	Holländisches Viertel Sanierungsgebiet 1994 14 ha 1994	59,975	0,000	59,975
101	Potsdam, Stadt Potsdam, Kreisfreie Stadt 154606 1	Stadterweiterung Süd/ Potsdamer Mitte Sanierungsgebiet 1994, 2003-2004 45,3 ha 1994	359,125	0,000	359,125
102	Potsdam, Stadt Potsdam, Kreisfreie Stadt 154606 1	Stadterweiterung Nord Sanierungsgebiet 1994 17 ha 1994	155,075	0,000	155,075
103	Premnitz, Stadt Havelland 9095 1	Innenstadt Untersuchungsgebiet 2003 68 ha 2003	43,032	0,000	43,032
104	Premnitz, Stadt Havelland 9095 1	Beethovenstraße/Liebigstraße Sanierungsgebiet 1992-1993, 1995-2004 7 ha 1992	1.371,287	0,000	1.371,287
105	Prenzlau, Stadt Uckermark 20173 1	Sanierungsgebiet 1 Sanierungsgebiet 1991-2009 36,3 ha 1991	4.698,191	0,000	4.698,191

Bundesprogramm der Städtebauförderung
Programmbereich: Städtebauliche Sanierungs- und Entwicklungsmaßnahmen
Land: Brandenburg

Lfd. Nr.	Gemeinde-Ortsteil Kreis Einwohnerzahl 1 = Städtischer Bereich 2 = Ländlicher Bereich	Bezeichnung der Maßnahme Art des Gebietes (Förderung im Programmjahr) Gebietsgröße in ha Aufnahme in das Bundesprogramm	Finanzhilfe des Bundes bis einschl. 2010 1000 Euro	Finanzhilfe des Bundes des Bundes Programmjahr 2011 1000 Euro	Finanzhilfe des Bundes insgesamt 1000 Euro
R u h e n d e Sanierungsmaßnahmen					
106	Pritzwalk, Stadt Prignitz 12737 1	Altstadt Sanierungsgebiet 1991-2007 26,5 ha 1991	4.678,853	0,000	4.678,853
107	Putlitz, Stadt Prignitz 2850 1	Innenstadt Sanierungsgebiet 1991-92, 94-2001, 2003-07 12,9 ha 1991	1.279,950	0,000	1.279,950
108	Rangsdorf Teltow-Fläming 10372 2	Gutspark Groß Machnow Untersuchungsgebiet 1991 16 ha 1991	4,314	0,000	4,314
109	Rathenow, Stadt Havelland 25515 1	Altstadt Sanierungsgebiet 1991-2009 37,3 ha 1991	5.879,768	0,000	5.879,768
110	Rheinsberg, Stadt Ostprignitz-Ruppin 8579 1	Stadtkern Sanierungsgebiet 1994 66,4 ha 1994	58,594	0,000	58,594
111	Rhinow, Stadt Havelland 1714 1	Stadtkern Sanierungsgebiet 1991-2006 17,7 ha 1991	2.305,994	0,000	2.305,994
112	Rüdersdorf bei Berlin Märkisch-Oderland 15344 1	Ortszentrum Hennickendorf Sanierungsgebiet 1991-1992, 1996-2001, 2003-06 15 ha 1991	1.329,970	0,000	1.329,970

Bundesprogramm der Städtebauförderung
Programmbereich: Städtebauliche Sanierungs- und Entwicklungsmaßnahmen
Land: Brandenburg

Lfd. Nr.	Gemeinde-Ortsteil Kreis Einwohnerzahl 1 = Städtischer Bereich 2 = Ländlicher Bereich	Bezeichnung der Maßnahme Art des Gebietes (Förderung im Programmjahr) Gebietsgröße in ha Aufnahme in das Bundesprogramm	Finanzhilfe des Bundes bis einschl. 2010 1000 Euro	Finanzhilfe des Bundes des Bundes Programmjahr 2011 1000 Euro	Finanzhilfe des Bundes insgesamt 1000 Euro
R u h e n d e Sanierungsmaßnahmen					
113	Sallgast Elbe-Elster 1669 1	Stadtkern Untersuchungsgebiet 1991-1992 15 ha 1991	142,309	0,000	142,309
114	Schipkau Oberspreewald-Lausitz 7442 2	Hauptstraße Untersuchungsgebiet 1992 12 ha 1992	8,472	0,000	8,472
115	Schlieben, Stadt Elbe-Elster 2695 1	Stadtkern Sanierungsgebiet 1991-2004, 2006 10 ha 1991	1.783,202	0,000	1.783,202
116	Schönewalde, Stadt Elbe-Elster 3352 1	Stadtkern Sanierungsgebiet 1991, 1994-1996, 1998, 2000 17,9 ha 1991	889,989	0,000	889,989
117	Schorfheide Barnim 10172 2	SG Finowfurt Sanierungsgebiet 1991, 1993, 1997-2002 44,6 ha 1991	2.137,691	0,000	2.137,691
118	Schwedt/Oder, Stadt Uckermark 34586 1	Altstadt/Lindenallee Sanierungsgebiet 1991-2002, 2004-07 48,7 ha 1991	3.568,243	0,000	3.568,243
119	Schwielowsee Potsdam-Mittelmark 10172 2	Dorfkern Ferch Sanierungsgebiet 1991-2003 17,14 ha 1991	1.653,469	0,000	1.653,469

Bundesprogramm der Städtebauförderung
Programmbereich: Städtebauliche Sanierungs- und Entwicklungsmaßnahmen
Land: Brandenburg

Lfd. Nr.	Gemeinde-Ortsteil Kreis Einwohnerzahl 1 = Städtischer Bereich 2 = Ländlicher Bereich	Bezeichnung der Maßnahme Art des Gebietes (Förderung im Programmjahr) Gebietsgröße in ha Aufnahme in das Bundesprogramm	Finanzhilfe des Bundes bis einschl. 2010 1000 Euro	Finanzhilfe des Bundes des Programmjahr 2011 1000 Euro	Finanzhilfe des Bundes insgesamt 1000 Euro
R u h e n d e Sanierungsmaßnahmen					
120	Seelow, Stadt Märkisch-Oderland 5575 1	Kirchviertel Sanierungsgebiet 1991, 1993-2001, 2003-06 7,5 ha 1991	1.984,982	0,000	1.984,982
121	Senftenberg, Stadt Oberspreewald-Lausitz 26821 1	Innenstadt Sanierungsgebiet 1991-2009 18,9 ha 1991	5.636,474	0,000	5.636,474
122	Senftenberg, Stadt Oberspreewald-Lausitz 26821 2	Brieske, Gartenstadt Marga Untersuchungsgebiet 1993-95, 97-2001, 2003, 2006-07 28 ha 1993	1.029,014	0,000	1.029,014
123	Spremberg, Stadt Spree-Neiße 24718 1	Spreeinsel Sanierungsgebiet 1991-2002, 2004-07 25 ha 1991	3.390,664	0,000	3.390,664
124	Spremberg, Stadt Spree-Neiße 24718 1	Erweiterter Stadtkern Sanierungsgebiet 1999-2004, 2006-2009 23 ha 1999	2.318,882	0,000	2.318,882
125	Stahnsdorf Potsdam-Mittelmark 14112 2	Robert-Bosch-Siedlung Untersuchungsgebiet 1991-1996, 2002-2004 6,5 ha 1991	2.252,084	0,000	2.252,084
126	Sydower Fließ Barnim 884 1	Ortskern Grüntal Untersuchungsgebiet 1991 300 ha 1991	106,092	0,000	106,092

Bundesprogramm der Städtebauförderung
Programmbereich: Städtebauliche Sanierungs- und Entwicklungsmaßnahmen
Land: Brandenburg

Lfd. Nr.	Gemeinde-Ortsteil Kreis Einwohnerzahl 1 = Städtischer Bereich 2 = Ländlicher Bereich	Bezeichnung der Maßnahme Art des Gebietes (Förderung im Programmjahr) Gebietsgröße in ha Aufnahme in das Bundesprogramm	Finanzhilfe des Bundes bis einschl. 2010 1000 Euro	Finanzhilfe des Bundes des Bundes Programmjahr 2011 1000 Euro	Finanzhilfe des Bundes insgesamt 1000 Euro
R u h e n d e Sanierungsmaßnahmen					
127	Teltow, Stadt Potsdam-Mittelmark 21904 1	Altstadt Sanierungsgebiet 1992-2007 26 ha 1992	3.703,083	0,000	3.703,083
128	Templin, Stadt Uckermark 16504 1	Stadtkern Sanierungsgebiet 1991-1992, 1994 55 ha 1991	1.032,468	0,000	1.032,468
129	Teupitz, Stadt Dahme-Spreewald 1844 1	Stadtkern Sanierungsgebiet 1991-2003, 2005-2008 30,9 ha 1991	1.864,773	0,000	1.864,773
130	Trebbin, Stadt Teltow-Fläming 9311 1	Stadtzentrum Sanierungsgebiet 1991, 1994-2007 16 ha 1991	2.103,041	0,000	2.103,041
131	Treuenbrietzen, Stadt Potsdam-Mittelmark 7911 1	Historische Altstadt Sanierungsgebiet 1991-1992 64 ha 1991	650,195	0,000	650,195
132	Uebigau-Wahrenbrück, Stadt Elbe-Elster 5892 1	Altstadt Sanierungsgebiet 1995-1998 21,5 ha 1995	1.007,341	0,000	1.007,341
133	Vetschau/Spreewald, Stadt Oberspreewald-Lausitz 8903 1	Altstadt Sanierungsgebiet 1991-2009 39 ha 1991	2.968,904	0,000	2.968,904

Bundesprogramm der Städtebauförderung
Programmbereich: Städtebauliche Sanierungs- und Entwicklungsmaßnahmen
Land: Brandenburg

Lfd. Nr.	Gemeinde-Ortsteil Kreis Einwohnerzahl 1 = Städtischer Bereich 2 = Ländlicher Bereich	Bezeichnung der Maßnahme Art des Gebietes (Förderung im Programmjahr) Gebietsgröße in ha Aufnahme in das Bundesprogramm	Finanzhilfe des Bundes bis einschl. 2010 1000 Euro	Finanzhilfe des Bundes Programmjahr 2011 1000 Euro	Finanzhilfe des Bundes insgesamt 1000 Euro
R u h e n d e Sanierungsmaßnahmen					
134	Wandlitz Barnim 21530 1	Bahnhof Untersuchungsgebiet 1991 8 ha 1991	21,056	0,000	21,056
135	Werder (Havel), Stadt Potsdam-Mittelmark 23004 2	Ortsgebiet Phöben Untersuchungsgebiet 1991 10,3 ha 1991	10,226	0,000	10,226
136	Werder (Havel), Stadt Potsdam-Mittelmark 23004 1	Innenstadt Sanierungsgebiet 1991-1998 59 ha 1991	3.132,413	0,000	3.132,413
137	Werneuchen, Stadt Barnim 7943 2	Stadtkern Werneuchen Sanierungsgebiet 1996-2010 9 ha 1996	1.590,679	0,000	1.590,679
138	Wiesenburg/Mark Potsdam-Mittelmark 4817 2	Ortskern Modellvorhaben Sanierungsgebiet M: 1990-1994 1995-2008 26,7 ha 1990	4.608,493	0,000	4.608,493
139	Wittenberge, Stadt Prignitz 18710 1	Jahnschulviertel Sanierungsgebiet 1991-1992, 2000-2002 10,74 ha 1991	1.181,054	0,000	1.181,054
140	Wittenberge, Stadt Prignitz 18710 1	Altstadt Sanierungsgebiet 1991-1994, 1996-2007 10 ha 1991	5.337,911	0,000	5.337,911

Bundesprogramm der Städtebauförderung
Programmbereich: Städtebauliche Sanierungs- und Entwicklungsmaßnahmen
Land: Brandenburg

Lfd. Nr.	Gemeinde-Ortsteil Kreis Einwohnerzahl 1 = Städtischer Bereich 2 = Ländlicher Bereich	Bezeichnung der Maßnahme Art des Gebietes (Förderung im Programmjahr) Gebietsgröße in ha Aufnahme in das Bundesprogramm	Finanzhilfe des Bundes bis einschl. 2010 1000 Euro	Finanzhilfe des Bundes Programmjahr 2011 1000 Euro	Finanzhilfe des Bundes insgesamt 1000 Euro
R u h e n d e Sanierungsmaßnahmen					
141	Wittenberge, Stadt Prignitz 18710 1	Packhofviertel Sanierungsgebiet 1991-1994, 1996-2001 20,5 ha 1991	1.469,780	0,000	1.469,780
142	Wittstock/Dosse, Stadt Ostprignitz-Ruppin 15407 2	Stadtkern Freyenstein Sanierungsgebiet 1992-1996, 1999-2000, 2003-2008 22 ha 1992	1.137,092	0,000	1.137,092
143	Wittstock/Dosse, Stadt Ostprignitz-Ruppin 15407 1	Altstadt Sanierungsgebiet 1994 26 ha 1994	12,424	0,000	12,424
144	Wusterhausen/Dosse Ostprignitz-Ruppin 6251 1	Stadtkern Sanierungsgebiet 1991-2001 21,71 ha 1991	1.600,847	0,000	1.600,847
145	Wustermark Havelland 7856 2	Ortskern Elstal Sanierungsgebiet 1992-2003 29,9 ha 1992	1.363,820	0,000	1.363,820
146	Wustermark Havelland 7856 2	Neuer Ortskern Priort Untersuchungsgebiet 1991 12,5 ha 1991	2,556	0,000	2,556
147	Wustermark Havelland 7856 2	Alter Ortskern Priort Untersuchungsgebiet 1991 35 ha 1991	2,556	0,000	2,556

Bundesprogramm der Städtebauförderung
Programmbereich: Städtebauliche Sanierungs- und Entwicklungsmaßnahmen
Land: Brandenburg

Lfd. Nr.	Gemeinde-Ortsteil Kreis Einwohnerzahl 1 = Städtischer Bereich 2 = Ländlicher Bereich	Bezeichnung der Maßnahme Art des Gebietes (Förderung im Programmjahr) Gebietsgröße in ha Aufnahme in das Bundesprogramm	Finanzhilfe des Bundes bis einschl. 2010 1000 Euro	Finanzhilfe des Bundes des Programmjahr 2011 1000 Euro	Finanzhilfe des Bundes insgesamt 1000 Euro
----------	--	---	--	--	---

R u h e n d e Sanierungsmaßnahmen

148	Wusterwitz Potsdam-Mittelmark 3130 2	Ortskern Sanierungsgebiet 1991-2007 31 ha 1991	1.555,467	0,000	1.555,467
149	Zehdenick, Stadt Oberhavel 14033 1	Stadtzentrum Sanierungsgebiet 1992, 1994-2009 42 ha 1992	4.034,747	0,000	4.034,747
150	Ziesar, Stadt Potsdam-Mittelmark 2605 1	Altstadt Ziesar Sanierungsgebiet 1995-2000 32,2 ha 1995	1.655,114	0,000	1.655,114

R u h e n d e Sanierungsmaßnahmen

Summe Sanierung	Anzahl: 150	319.625,287	0,000	319.625,287
------------------------	--------------------	--------------------	--------------	--------------------

Bundesprogramm der Städtebauförderung
Programmbereich: Städtebauliche Sanierungs- und Entwicklungsmaßnahmen
Land: Brandenburg

Lfd. Nr.	Gemeinde-Ortsteil Kreis Einwohnerzahl 1 = Städtischer Bereich 2 = Ländlicher Bereich	Bezeichnung der Maßnahme Art des Gebietes (Förderung im Programmjahr) Gebietsgröße in ha Aufnahme in das Bundesprogramm	Finanzhilfe des Bundes bis einschl. 2010 1000 Euro	Finanzhilfe des Bundes Programmjahr 2011 1000 Euro	Finanzhilfe des Bundes insgesamt 1000 Euro
R u h e n d e Entwicklungsmaßnahmen					
1	Frankfurt (Oder), Stadt Frankfurt (Oder), Kreisfreie Stadt 60625 1	Südöstliches Stadtzentrum Untersuchungsgebiet 1997-1999, 2002 15 ha 1997	2.400,323	0,000	2.400,323
R u h e n d e Entwicklungsmaßnahmen					
Summe Entwicklung		Anzahl: 1	2.400,323	0,000	2.400,323

Bundesprogramm der Städtebauförderung
Programmbereich: Städtebauliche Sanierungs- und Entwicklungsmaßnahmen
Land: Brandenburg

Lfd. Nr.	Gemeinde-Ortsteil Kreis Einwohnerzahl 1 = Städtischer Bereich 2 = Ländlicher Bereich	Bezeichnung der Maßnahme Art des Gebietes (Förderung im Programmjahr) Gebietsgröße in ha Aufnahme in das Bundesprogramm	Finanzhilfe des Bundes bis einschl. 2010 1000 Euro	Finanzhilfe des Bundes des Programmjahr 2011 1000 Euro	Finanzhilfe des Bundes insgesamt 1000 Euro
----------	--	---	--	--	---

Ausfinanzierte Sanierungsmaßnahmen

1	Altlandsberg, Stadt Märkisch-Oderland 8757 2	Scheunenviertel Untersuchungsgebiet 2002-2003 14,7 ha 2002	142,259	0,000	142,259
2	Belzig, Stadt Potsdam-Mittelmark 11225 2	Ortsmitte Ragösen Untersuchungsgebiet 1991-1992 20 ha 1991	203,430	0,000	203,430
3	Brück, Stadt Potsdam-Mittelmark 3613 1	Altstadt Sanierungsgebiet 1991-2001, 2003-2006 55 ha 1991	1.676,340	0,000	1.676,340
4	Eisenhüttenstadt, Stadt Oder-Spree 31689 1	Bahnhofsvorstadt Untersuchungsgebiet 1991 16 ha 1991	212,595	0,000	212,595
5	Frankfurt (Oder), Stadt Frankfurt (Oder), Kreisfreie Stadt 60625 1	Kasernenkomplex Untersuchungsgebiet 1992 33 ha 1992	16,745	0,000	16,745
6	Gartz (Oder), Stadt Uckermark 2470 1	Scheunenviertel Untersuchungsgebiet 1991-1993 21 ha 1991	313,670	0,000	313,670
7	Ketzin, Stadt Havelland 6403 2	Dorfkern Tremmen Untersuchungsgebiet 1992 48 ha 1992	149,317	0,000	149,317

Bundesprogramm der Städtebauförderung
Programmbereich: Städtebauliche Sanierungs- und Entwicklungsmaßnahmen
Land: Brandenburg

Lfd. Nr.	Gemeinde-Ortsteil Kreis Einwohnerzahl 1 = Städtischer Bereich 2 = Ländlicher Bereich	Bezeichnung der Maßnahme Art des Gebietes (Förderung im Programmjahr) Gebietsgröße in ha Aufnahme in das Bundesprogramm	Finanzhilfe des Bundes bis einschl. 2010 1000 Euro	Finanzhilfe des Bundes des Programmjahr 2011 1000 Euro	Finanzhilfe des Bundes insgesamt 1000 Euro
Ausfinanzierte Sanierungsmaßnahmen					
8	Kleinmachnow Potsdam-Mittelmark 19589 2	August-Bebel-Siedlung Sanierungsgebiet 1991-1997 4,88 ha 1991	1.903,925	0,000	1.903,925
9	Märkisch Buchholz, Stadt Dahme-Spreewald 793 1	Ortskern Untersuchungsgebiet 1991-1992 15 ha 1991	256,863	0,000	256,863
10	Neuhardenberg Märkisch-Oderland 2698 2	Historische Ortslage Sanierungsgebiet 1992, 1995-2001 86 ha 1992	1.291,069	0,000	1.291,069
11	Neuzelle Oder-Spree 4497 1	Zentrum Untersuchungsgebiet 1991, 1997 26 ha 1991	102,092	0,000	102,092
12	Niederfinow Barnim 612 1	Ortskern Untersuchungsgebiet 1991-1993 132 ha 1991	333,107	0,000	333,107
13	Rühstädt Prignitz 558 2	Ortskern Untersuchungsgebiet 1993 9 ha 1993	205,147	0,000	205,147
14	Schwedt/Oder, Stadt Uckermark 34586 1	Obere Talsandterrasse Sanierungsgebiet 1998 80,03 ha 1998	381,356	0,000	381,356

Bundesprogramm der Städtebauförderung
Programmbereich: Städtebauliche Sanierungs- und Entwicklungsmaßnahmen
Land: Brandenburg

Lfd. Nr.	Gemeinde-Ortsteil Kreis Einwohnerzahl 1 = Städtischer Bereich 2 = Ländlicher Bereich	Bezeichnung der Maßnahme Art des Gebietes (Förderung im Programmjahr) Gebietsgröße in ha Aufnahme in das Bundesprogramm	Finanzhilfe des Bundes bis einschl. 2010 1000 Euro	Finanzhilfe des Bundes des Bundes Programmjahr 2011 1000 Euro	Finanzhilfe des Bundes insgesamt 1000 Euro
----------	--	---	---	---	--

Ausfinanzierte Sanierungsmaßnahmen

15	Schwedt/Oder, Stadt Uckermark 34586 1	Heinersdorf Untersuchungsgebiet 1991 50 ha 1991	21,474	0,000	21,474
----	--	---	--------	-------	--------

Ausfinanzierte Sanierungsmaßnahmen

Summe Sanierung	Anzahl: 15	7.209,389	0,000	7.209,389
------------------------	-------------------	------------------	--------------	------------------

Bundesprogramm der Städtebauförderung
Programmbereich: Städtebauliche Sanierungs- und Entwicklungsmaßnahmen
Land: Brandenburg

			Finanzhilfe des Bundes bis einschl. 2010	Finanzhilfe des Bundes Programmjahr 2011	Finanzhilfe des Bundes insgesamt
			1000 Euro	1000 Euro	1000 Euro
- Zusammenstellung: L a u f e n d e Sanierungsmaßnahmen					
Sanierung Städtischer Bereich	Anzahl:	25	82.120,170	4.412,500	86.532,670
Sanierung Ländlicher Bereich	Anzahl:	6	10.522,092	662,500	11.184,592
	Anzahl:	31	92.642,262	5.075,000	97.717,262
- Zusammenstellung: R u h e n d e Sanierungsmaßnahmen					
Sanierung Städtischer Bereich	Anzahl:	119	287.093,851	0,000	287.093,851
Sanierung Ländlicher Bereich	Anzahl:	31	32.531,436	0,000	32.531,436
	Anzahl:	150	319.625,287	0,000	319.625,287
- Zusammenstellung: R u h e n d e Entwicklungsmaßnahmen					
Entwicklung Städtischer Bereich	Anzahl:	1	2.400,323	0,000	2.400,323
Entwicklung Ländlicher Bereich	Anzahl:	0	0,000	0,000	0,000
	Anzahl:	1	2.400,323	0,000	2.400,323
- Zusammenstellung: A u s f i n a n z i e r t e Sanierungsmaßnahmen					
Sanierung Städtischer Bereich	Anzahl:	9	3.314,242	0,000	3.314,242
Sanierung Ländlicher Bereich	Anzahl:	6	3.895,147	0,000	3.895,147
	Anzahl:	15	7.209,389	0,000	7.209,389
Summe: Brandenburg	Anzahl:	197	421.877,261	5.075,000	426.952,261

Mecklenburg-Vorpommern

Bundesprogramm der Städtebauförderung
Programmbereich: Städtebauliche Sanierungs- und Entwicklungsmaßnahmen
Land: Mecklenburg-Vorpommern

Lfd. Nr.	Gemeinde-Ortsteil Kreis Einwohnerzahl 1 = Städtischer Bereich 2 = Ländlicher Bereich	Bezeichnung der Maßnahme Art des Gebietes (Förderung im Programmjahr) Gebietsgröße in ha Aufnahme in das Bundesprogramm	Finanzhilfe des Bundes bis einschl. 2010 1000 Euro	Finanzhilfe des Bundes des Bundes Programmjahr 2011 1000 Euro	Finanzhilfe des Bundes insgesamt 1000 Euro
----------	--	---	---	---	--

L a u f e n d e Sanierungsmaßnahmen

1	Anklam, Stadt Ostvorpommern 13234 1	Altstadtkern Sanierungsgebiet 1991-2009, 2011 37,25 ha 1991	5.513,556	210,000	5.723,556
2	Bergen auf Rügen, Stadt Rügen 14080 1	Innenstadt Sanierungsgebiet 1991 20 ha 1991	5.803,675	215,000	6.018,675
3	Boizenburg/ Elbe, Stadt Ludwigslust 10627 1	Historischer Stadtkern Sanierungsgebiet 1991-92, 2004-2006, 2011 29,62 ha 1991	1.298,928	150,000	1.448,928
4	Bützow, Stadt Güstrow 7732 1	Altstadt Sanierungsgebiet 1991 32,5 ha 1991	7.459,522	240,000	7.699,522
5	Franzburg, Stadt Nordvorpommern 1496 1	Ortskern Untersuchungsgebiet 1991-2007, 2009, 2011 18,2 ha 1991	2.399,532	72,000	2.471,532
6	Friedland, Stadt Mecklenburg-Strelitz 6601 1	Innenstadt Sanierungsgebiet 1992-2008, 2011 40,8 ha 1992	3.401,551	50,000	3.451,551
7	Gadebusch, Stadt Nordwestmecklenburg 5715 1	Stadtkern Sanierungsgebiet 1991-2007, 2009, 2011 22 ha 1991	3.583,379	137,000	3.720,379

Bundesprogramm der Städtebauförderung
Programmbereich: Städtebauliche Sanierungs- und Entwicklungsmaßnahmen
Land: Mecklenburg-Vorpommern

Lfd. Nr.	Gemeinde-Ortsteil Kreis Einwohnerzahl 1 = Städtischer Bereich 2 = Ländlicher Bereich	Bezeichnung der Maßnahme Art des Gebietes (Förderung im Programmjahr) Gebietsgröße in ha Aufnahme in das Bundesprogramm	Finanzhilfe des Bundes bis einschl. 2010 1000 Euro	Finanzhilfe des Bundes Programmjahr 2011 1000 Euro	Finanzhilfe des Bundes insgesamt 1000 Euro
L a u f e n d e Sanierungsmaßnahmen					
8	Gnoien, Stadt Güstrow 3033 2	Altstadt Sanierungsgebiet 1991-2007, 2011 29,9 ha 1991	4.691,076	88,000	4.779,076
9	Greifswald, Hansestadt Greifswald, Kreisfreie Stadt 54362 1	Innenstadt/Fleischervorstadt Sanierungsgebiet 1992, 2000-2008, 2011 106,37 ha 1992	2.995,968	150,000	3.145,968
10	Grevesmühlen, Stadt Nordwestmecklenburg 10809 1	Altstadt Sanierungsgebiet 1992 26,7 ha 1992	5.465,205	345,000	5.810,205
11	Güstrow, Stadt Güstrow 30151 1	Schweriner Vorstadt Sanierungsgebiet 1999-2000, 2003 15,8 ha 1999	1.447,791	90,000	1.537,791
12	Hagenow, Stadt Ludwigslust 11854 1	Zentrum Sanierungsgebiet 1992, 1999-2005, 2007 30,75 ha 1992	2.875,407	120,000	2.995,407
13	Jarmen, Stadt Demmin 3243 1	Altstadt Sanierungsgebiet 1992 36,78 ha 1992	3.913,358	121,000	4.034,358
14	Laage, Stadt Güstrow 5634 1	Ortskern Sanierungsgebiet 1991 19,06 ha 1991	3.678,975	70,000	3.748,975

Bundesprogramm der Städtebauförderung
Programmbereich: Städtebauliche Sanierungs- und Entwicklungsmaßnahmen
Land: Mecklenburg-Vorpommern

Lfd. Nr.	Gemeinde-Ortsteil Kreis Einwohnerzahl 1 = Städtischer Bereich 2 = Ländlicher Bereich	Bezeichnung der Maßnahme Art des Gebietes (Förderung im Programmjahr) Gebietsgröße in ha Aufnahme in das Bundesprogramm	Finanzhilfe des Bundes bis einschl. 2010 1000 Euro	Finanzhilfe des Bundes Programmjahr 2011 1000 Euro	Finanzhilfe des Bundes insgesamt 1000 Euro
L a u f e n d e Sanierungsmaßnahmen					
15	Löcknitz Uecker-Randow 3027 2	Ortskern Sanierungsgebiet 2006, 2009 33,8 ha 2006	365,000	90,000	455,000
16	Neubrandenburg, Stadt Neubrandenburg, Kreisfreie Stadt 65137 1	Nordstadt-Ihlenfelder Vorstadt Untersuchungsgebiet 2001-02, 2004-05, 2007 32 ha 2001	897,473	335,000	1.232,473
17	Neukloster, Stadt Nordwestmecklenburg 3992 1	Altstadt Sanierungsgebiet 1999 24,65 ha 1999	2.260,081	100,000	2.360,081
18	Neustadt-Glewe, Stadt Ludwigslust 6636 1	Altstadt Sanierungsgebiet 1992, 2000 14 ha 1992	1.724,711	300,000	2.024,711
19	Neustrelitz, Stadt Mecklenburg-Strelitz 21537 1	Stadtdenkmal Sanierungsgebiet 1992, 2000-2007, 2011 83 ha 1992	2.236,637	253,000	2.489,637
20	Parchim, Stadt Parchim 18670 1	Östliche Altstadt Sanierungsgebiet 1992, 2002-2009, 2011 40,41 ha 1992	731,345	190,000	921,345
21	Pasewalk, Stadt Uecker-Randow 11376 1	Altstadt Sanierungsgebiet 1992-2009, 2011 55 ha 1992	4.162,607	200,000	4.362,607

Bundesprogramm der Städtebauförderung
Programmbereich: Städtebauliche Sanierungs- und Entwicklungsmaßnahmen
Land: Mecklenburg-Vorpommern

Lfd. Nr.	Gemeinde-Ortsteil Kreis Einwohnerzahl 1 = Städtischer Bereich 2 = Ländlicher Bereich	Bezeichnung der Maßnahme Art des Gebietes (Förderung im Programmjahr) Gebietsgröße in ha Aufnahme in das Bundesprogramm	Finanzhilfe des Bundes bis einschl. 2010 1000 Euro	Finanzhilfe des Bundes des Bundes Programmjahr 2011 1000 Euro	Finanzhilfe des Bundes insgesamt 1000 Euro
L a u f e n d e Sanierungsmaßnahmen					
22	Rostock, Hansestadt Rostock, Kreisfreie Stadt 201442 1	Stadtzentrum Rostock mit östlicher Altstadt Sanierungsgebiet 1991-1992, 1995-2008, 2011 137,2 ha 1991	13.863,920	404,000	14.267,920
23	Schönberg, Stadt Nordwestmecklenburg 4378 1	Ortskern Sanierungsgebiet 2000-2005, 2007 12,5 ha 2000	1.257,630	88,000	1.345,630
24	Sternberg, Stadt Parchim 4427 1	Altstadt Sanierungsgebiet 1992 30 ha 1992	5.389,509	170,000	5.559,509
25	Stralsund, Hansestadt Stralsund, Kreisfreie Stadt 57778 1	Altstadtinsel Modellvorhaben Sanierungsgebiet M: 1990-1994 1995-2008, 2011 104,4 ha 1990	26.063,012	130,000	26.193,012
26	Torgelow, Stadt Uecker-Randow 9413 1	Stadtmitte Sanierungsgebiet 2006 23,64 ha 2006	657,124	138,000	795,124
27	Ueckermünde, Stadt Uecker-Randow 10127 1	Altstadt am Haff Sanierungsgebiet 1991-2002, 2004-2009, 2011 16,8 ha 1991	4.650,448	50,000	4.700,448
28	Waren (Müritz), Stadt Müritz 21164 1	Innenstadt Sanierungsgebiet 1991 48,8 ha 1991	6.812,995	246,000	7.058,995

Bundesprogramm der Städtebauförderung
Programmbereich: Städtebauliche Sanierungs- und Entwicklungsmaßnahmen
Land: Mecklenburg-Vorpommern

Lfd. Nr.	Gemeinde-Ortsteil Kreis Einwohnerzahl	Bezeichnung der Maßnahme Art des Gebietes (Förderung im Programmjahr) Gebietsgröße in ha Aufnahme in das Bundesprogramm	Finanzhilfe des Bundes bis einschl. 2010	Finanzhilfe des Bundes Programmjahr 2011	Finanzhilfe des Bundes insgesamt
	1 = Städtischer Bereich 2 = Ländlicher Bereich		1000 Euro	1000 Euro	1000 Euro

L a u f e n d e Sanierungsmaßnahmen

29	Wittenburg, Stadt Ludwigslust 4876 1	Altstadt Sanierungsgebiet 1991 29 ha 1991	4.926,143	325,000	5.251,143
----	---	---	-----------	---------	-----------

30	Wolgast, Stadt Ostvorpommern 11970 1	Innenstadt Sanierungsgebiet 1991-92, 2003-05, 2008-2009, 2011 36 ha 1991	970,460	90,000	1.060,460
----	---	--	---------	--------	-----------

L a u f e n d e Sanierungsmaßnahmen

Summe Sanierung	Anzahl: 30	131.497,018	5.167,000	136.664,018
------------------------	-------------------	--------------------	------------------	--------------------

Bundesprogramm der Städtebauförderung
Programmbereich: Städtebauliche Sanierungs- und Entwicklungsmaßnahmen
Land: Mecklenburg-Vorpommern

Lfd. Nr.	Gemeinde-Ortsteil Kreis Einwohnerzahl 1 = Städtischer Bereich 2 = Ländlicher Bereich	Bezeichnung der Maßnahme Art des Gebietes (Förderung im Programmjahr) Gebietsgröße in ha Aufnahme in das Bundesprogramm	Finanzhilfe des Bundes bis einschl. 2010 1000 Euro	Finanzhilfe des Bundes Programmjahr 2011 1000 Euro	Finanzhilfe des Bundes insgesamt 1000 Euro
----------	--	---	--	--	---

R u h e n d e Sanierungsmaßnahmen

1	Altentreptow, Stadt Demmin 5898 1	Altstadtkern Sanierungsgebiet 1991-2001, 2004 18 ha 1991	3.035,714	0,000	3.035,714
2	Bad Doberan, Stadt Bad Doberan 11280 1	Altstadt Sanierungsgebiet 1991-1992, 2003-2010 52,7 ha 1991	1.279,947	0,000	1.279,947
3	Bad Sülze, Stadt Nordvorpommern 1718 1	Stadtkern Sanierungsgebiet 1991-1997 18,5 ha 1991	2.368,985	0,000	2.368,985
4	Barth, Stadt Nordvorpommern 8768 1	Hist. Stadtkern Ost/West/Hafen Sanierungsgebiet 1991-2006, 2008-2009 41 ha 1991	4.697,142	0,000	4.697,142
5	Burg Stargard, Stadt Mecklenburg-Strelitz 5042 1	Altstadt Sanierungsgebiet 1991-2010 17,2 ha 1991	3.062,215	0,000	3.062,215
6	Crivitz, Stadt Parchim 4664 1	Altstadt Sanierungsgebiet 1991-1992, 2000-2004 18 ha 1991	1.167,615	0,000	1.167,615
7	Dargun, Stadt Demmin 4698 1	Altstadt Sanierungsgebiet 1991-2010 48 ha 1991	3.357,435	0,000	3.357,435

Bundesprogramm der Städtebauförderung
Programmbereich: Städtebauliche Sanierungs- und Entwicklungsmaßnahmen
Land: Mecklenburg-Vorpommern

Lfd. Nr.	Gemeinde-Ortsteil Kreis Einwohnerzahl 1 = Städtischer Bereich 2 = Ländlicher Bereich	Bezeichnung der Maßnahme Art des Gebietes (Förderung im Programmjahr) Gebietsgröße in ha Aufnahme in das Bundesprogramm	Finanzhilfe des Bundes bis einschl. 2010 1000 Euro	Finanzhilfe des Bundes des Bundes Programmjahr 2011 1000 Euro	Finanzhilfe des Bundes insgesamt 1000 Euro
R u h e n d e Sanierungsmaßnahmen					
8	Dassow, Stadt Nordwestmecklenburg 4006 1	Ortskern Sanierungsgebiet 1991-2006 25,1 ha 1991	2.798,986	0,000	2.798,986
9	Demmin, Hansestadt Demmin 12090 1	Historischer Stadtkern/ Anklamer Vorstadt Sanierungsgebiet 1991-2008 27 ha 1991	5.738,381	0,000	5.738,381
10	Dömitz, Stadt Ludwigslust 3226 1	Ortskern Sanierungsgebiet 1991-2006, 2008 18 ha 1991	3.208,122	0,000	3.208,122
11	Eggesin, Stadt Uecker-Randow 5234 1	Ortskern Sanierungsgebiet 1992-2007, 2010 11,8 ha 1992	2.808,054	0,000	2.808,054
12	Feldberger Seenlandschaft Mecklenburg-Strelitz 4703 1	Innenstadt Sanierungsgebiet 1992-2002, 2004-2008, 2010 25 ha 1992	2.548,710	0,000	2.548,710
13	Ferdinandshof Uecker-Randow 2869 1	Ortskern/Domäne Sanierungsgebiet 1992-2009 23,8 ha 1992	2.436,709	0,000	2.436,709
14	Garz Ostvorpommern 208 2	Ortslage Sanierungsgebiet 1992-2003 27 ha 1992	1.714,235	0,000	1.714,235

Bundesprogramm der Städtebauförderung
Programmbereich: Städtebauliche Sanierungs- und Entwicklungsmaßnahmen
Land: Mecklenburg-Vorpommern

Lfd. Nr.	Gemeinde-Ortsteil Kreis Einwohnerzahl 1 = Städtischer Bereich 2 = Ländlicher Bereich	Bezeichnung der Maßnahme Art des Gebietes (Förderung im Programmjahr) Gebietsgröße in ha Aufnahme in das Bundesprogramm	Finanzhilfe des Bundes bis einschl. 2010 1000 Euro	Finanzhilfe des Bundes Programmjahr 2011 1000 Euro	Finanzhilfe des Bundes insgesamt 1000 Euro
R u h e n d e Sanierungsmaßnahmen					
15	Göhren Rügen 1251 2	Ortskern Untersuchungsgebiet 1999-2001, 2003-2009 34 ha 1999	1.478,703	0,000	1.478,703
16	Goldberg, Stadt Parchim 3294 1	Stadtkern Sanierungsgebiet 1991-2008 15,27 ha 1991	3.357,217	0,000	3.357,217
17	Grabow, Stadt Ludwigslust 5846 1	Stadtkern Sanierungsgebiet 1992, 2003-2006, 2008-2009 18 ha 1992	390,215	0,000	390,215
18	Grimmen, Stadt Nordvorpommern 10536 1	Altstadt Sanierungsgebiet 1991-1992 20 ha 1991	647,636	0,000	647,636
19	Güstrow, Stadt Güstrow 30151 1	Altstadt Modellvorhaben Sanierungsgebiet M: 1991-1994 2000-2008 68,47 ha 1991	14.355,823	0,000	14.355,823
20	Gützkow, Stadt Ostvorpommern 2660 1	Altstadt Sanierungsgebiet 1991-97, 1999, 2005-07 12,87 ha 1991	2.392,769	0,000	2.392,769
21	Heringsdorf Ostvorpommern 9346 2	Ortskern Bansin Sanierungsgebiet 1991-2001 15 ha 1991	1.758,844	0,000	1.758,844

Bundesprogramm der Städtebauförderung
Programmbereich: Städtebauliche Sanierungs- und Entwicklungsmaßnahmen
Land: Mecklenburg-Vorpommern

Lfd. Nr.	Gemeinde-Ortsteil Kreis Einwohnerzahl 1 = Städtischer Bereich 2 = Ländlicher Bereich	Bezeichnung der Maßnahme Art des Gebietes (Förderung im Programmjahr) Gebietsgröße in ha Aufnahme in das Bundesprogramm	Finanzhilfe des Bundes bis einschl. 2010 1000 Euro	Finanzhilfe des Bundes Programmjahr 2011 1000 Euro	Finanzhilfe des Bundes insgesamt 1000 Euro
R u h e n d e Sanierungsmaßnahmen					
22	Heringsdorf Ostvorpommern 9346 2	Ortkern OT Ahlbeck Sanierungsgebiet 1992-2006 41 ha 1992	2.749,490	0,000	2.749,490
23	Kamminke Ostvorpommern 275 2	Fischerdorf am Kleinen Haff Untersuchungsgebiet 1991-93, 1995, 2001, 2004, 2006 15,75 ha 1991	534,085	0,000	534,085
24	Klütz, Stadt Nordwestmecklenburg 3088 1	Ortskern Sanierungsgebiet 1991-97, 1999, 2001-06 17 ha 1991	2.393,702	0,000	2.393,702
25	Koserow Ostvorpommern 1693 2	Dorfkern und Marktplatz Sanierungsgebiet 1991-93, 1999-2006 15,9 ha 1991	1.153,426	0,000	1.153,426
26	Krakow am See, Stadt Güstrow 3353 1	Altstadt Sanierungsgebiet 1991-2007 17,4 ha 1991	3.210,674	0,000	3.210,674
27	Kröpelin, Stadt Bad Doberan 4819 1	Innenstadt Sanierungsgebiet 1991-2007 21,5 ha 1991	3.035,362	0,000	3.035,362
28	Kühlungsborn, Stadt Bad Doberan 7144 1	Ost-Westteil Sanierungsgebiet 1991-2009 49,9 ha 1991	2.873,238	0,000	2.873,238

Bundesprogramm der Städtebauförderung
Programmbereich: Städtebauliche Sanierungs- und Entwicklungsmaßnahmen
Land: Mecklenburg-Vorpommern

Lfd. Nr.	Gemeinde-Ortsteil Kreis Einwohnerzahl 1 = Städtischer Bereich 2 = Ländlicher Bereich	Bezeichnung der Maßnahme Art des Gebietes (Förderung im Programmjahr) Gebietsgröße in ha Aufnahme in das Bundesprogramm	Finanzhilfe des Bundes bis einschl. 2010 1000 Euro	Finanzhilfe des Bundes Programmjahr 2011 1000 Euro	Finanzhilfe des Bundes insgesamt 1000 Euro
R u h e n d e Sanierungsmaßnahmen					
29	Lassan, Stadt Ostvorpommern 1645 1	Stadtkern und Hafen Sanierungsgebiet 1991-1999 13,23 ha 1991	1.511,719	0,000	1.511,719
30	Lohme Rügen 523 2	Ortskern Sanierungsgebiet 2006 17,3 ha 2006	150,000	0,000	150,000
31	Loitz, Stadt Demmin 4260 1	Altstadt Sanierungsgebiet 1991-2000 16,9 ha 1991	2.106,523	0,000	2.106,523
32	Lubmin Ostvorpommern 2045 1	Ortskern Sanierungsgebiet 2004-2005 37,67 ha 2004	350,000	0,000	350,000
33	Lübtheen, Stadt Ludwigslust 4561 1	Ortskern Sanierungsgebiet 1991-2004 38 ha 1991	1.670,262	0,000	1.670,262
34	Lübz, Stadt Parchim 6275 1	Mittelalterlicher Stadtkern Sanierungsgebiet 1992-2005, 2008-2009 20,7 ha 1992	3.298,626	0,000	3.298,626
35	Ludwigslust, Stadt Ludwigslust 12336 1	Altstadt Sanierungsgebiet 1992, 2001-2010 60 ha 1992	743,560	0,000	743,560

Bundesprogramm der Städtebauförderung
Programmbereich: Städtebauliche Sanierungs- und Entwicklungsmaßnahmen
Land: Mecklenburg-Vorpommern

Lfd. Nr.	Gemeinde-Ortsteil Kreis Einwohnerzahl 1 = Städtischer Bereich 2 = Ländlicher Bereich	Bezeichnung der Maßnahme Art des Gebietes (Förderung im Programmjahr) Gebietsgröße in ha Aufnahme in das Bundesprogramm	Finanzhilfe des Bundes bis einschl. 2010 1000 Euro	Finanzhilfe des Bundes Programmjahr 2011 1000 Euro	Finanzhilfe des Bundes insgesamt 1000 Euro
R u h e n d e Sanierungsmaßnahmen					
36	Malchin, Stadt Demmin 8128 1	Altstadt Sanierungsgebiet 1991-2009 12,9 ha 1991	4.342,456	0,000	4.342,456
37	Malchow, Stadt Müritz 6886 1	Stadtinsel und westliche Altstadt Sanierungsgebiet 1991-2004, 2008-2009 38,7 ha 1991	4.146,297	0,000	4.146,297
38	Marlow, Stadt Nordvorpommern 4811 1	Stadtkern Sanierungsgebiet 1991-1999 18,6 ha 1991	1.405,030	0,000	1.405,030
39	Mirow, Stadt Mecklenburg-Strelitz 3430 1	Stadtkern Sanierungsgebiet 1991-1998, 2000, 2003-2005 15 ha 1991	1.713,816	0,000	1.713,816
40	Neubrandenburg, Stadt Neubrandenburg, Kreisfreie Stadt 65137 1	Altstadt Sanierungsgebiet 1992, 2000-2007 39,75 ha 1992	775,292	0,000	775,292
41	Neubukow, Stadt Bad Doberan 4023 1	Stadtkern Sanierungsgebiet 1992, 1999-2006 26,2 ha 1992	1.139,669	0,000	1.139,669
42	Neukalen, Stadt Demmin 2039 1	Altstadt Sanierungsgebiet 1991-97, 2000-01, 2005-06 15,4 ha 1991	1.985,092	0,000	1.985,092

Bundesprogramm der Städtebauförderung
Programmbereich: Städtebauliche Sanierungs- und Entwicklungsmaßnahmen
Land: Mecklenburg-Vorpommern

Lfd. Nr.	Gemeinde-Ortsteil Kreis Einwohnerzahl 1 = Städtischer Bereich 2 = Ländlicher Bereich	Bezeichnung der Maßnahme Art des Gebietes (Förderung im Programmjahr) Gebietsgröße in ha Aufnahme in das Bundesprogramm	Finanzhilfe des Bundes bis einschl. 2010 1000 Euro	Finanzhilfe des Bundes des Bundes Programmjahr 2011 1000 Euro	Finanzhilfe des Bundes insgesamt 1000 Euro
R u h e n d e Sanierungsmaßnahmen					
43	Penkun, Stadt Uecker-Randow 1950 1	Altstadtkern Sanierungsgebiet 1991-1999, 2001 38,5 ha 1991	2.200,260	0,000	2.200,260
44	Penzlin, Stadt Müritz 3829 1	Stadtkern Modellvorhaben Sanierungsgebiet M: 1990-1994 2004-2005, 2008-2009 15,9 ha 1990	2.804,282	0,000	2.804,282
45	Plau am See, Stadt Parchim 5734 1	Mittelalterlicher Stadtkern Sanierungsgebiet 1991-99, 2002, 2004-07, 2009 15,7 ha 1991	3.176,887	0,000	3.176,887
46	Putbus, Stadt Rügen 4631 1	Klassizistischer Stadtkern Sanierungsgebiet 1991-1992, 2004, 2009 43 ha 1991	257,699	0,000	257,699
47	Rehna, Stadt Nordwestmecklenburg 2990 1	Ortskern Sanierungsgebiet 1991-2005 17 ha 1991	2.804,879	0,000	2.804,879
48	Rerik, Stadt Bad Doberan 2231 1	Ortszentrum Sanierungsgebiet 1991-1997, 1999-2008 28,86 ha 1991	2.239,486	0,000	2.239,486
49	Ribnitz-Damgarten, Stadt Nordvorpommern 16086 1	Innenstadt Ribnitz Sanierungsgebiet 1991-2010 32 ha 1991	7.014,154	0,000	7.014,154

Bundesprogramm der Städtebauförderung
Programmbereich: Städtebauliche Sanierungs- und Entwicklungsmaßnahmen
Land: Mecklenburg-Vorpommern

Lfd. Nr.	Gemeinde-Ortsteil Kreis Einwohnerzahl 1 = Städtischer Bereich 2 = Ländlicher Bereich	Bezeichnung der Maßnahme Art des Gebietes (Förderung im Programmjahr) Gebietsgröße in ha Aufnahme in das Bundesprogramm	Finanzhilfe des Bundes bis einschl. 2010 1000 Euro	Finanzhilfe des Bundes des Bundes Programmjahr 2011 1000 Euro	Finanzhilfe des Bundes insgesamt 1000 Euro
R u h e n d e Sanierungsmaßnahmen					
50	Ribnitz-Damgarten, Stadt Nordvorpommern 16086 1	Innenstadt Damgarten Sanierungsgebiet 2000-2010 12 ha 2000	1.131,323	0,000	1.131,323
51	Richtenberg, Stadt Nordvorpommern 1407 1	Stadtkern Sanierungsgebiet 1991-2003, 2007 16 ha 1991	1.510,485	0,000	1.510,485
52	Röbel/Müritz, Stadt Müritz 5222 1	Innenstadt Sanierungsgebiet 1991-2006, 2007-2009 32,5 ha 1991	4.637,097	0,000	4.637,097
53	Sagard Rügen 2590 2	Historischer Ortskern Sanierungsgebiet 1992-2005, 2007 8,68 ha 1992	2.494,491	0,000	2.494,491
54	Sassnitz, Stadt Rügen 10474 1	Stadthafen Sanierungsgebiet 2006-2009 45,5 ha 2006	446,667	0,000	446,667
55	Sassnitz, Stadt Rügen 10474 1	Altstadt Sanierungsgebiet 1991-2001, 2004-2005 22 ha 1991	4.752,659	0,000	4.752,659
56	Schwaan, Stadt Bad Doberan 5123 1	Stadtmitte Sanierungsgebiet 1991-2003, 2006 27,1 ha 1991	2.642,969	0,000	2.642,969

Bundesprogramm der Städtebauförderung
Programmbereich: Städtebauliche Sanierungs- und Entwicklungsmaßnahmen
Land: Mecklenburg-Vorpommern

Lfd. Nr.	Gemeinde-Ortsteil Kreis Einwohnerzahl 1 = Städtischer Bereich 2 = Ländlicher Bereich	Bezeichnung der Maßnahme Art des Gebietes (Förderung im Programmjahr) Gebietsgröße in ha Aufnahme in das Bundesprogramm	Finanzhilfe des Bundes bis einschl. 2010 1000 Euro	Finanzhilfe des Bundes Programmjahr 2011 1000 Euro	Finanzhilfe des Bundes insgesamt 1000 Euro
R u h e n d e Sanierungsmaßnahmen					
57	Schwerin, Landeshauptstadt Schwerin, Kreisfreie Stadt 95041 1	Schelfstadt/Altstadt Sanierungsgebiet 1991-92, 2002-04, 2007-08 49,7 ha 1991	954,292	0,000	954,292
58	Schwerin, Landeshauptstadt Schwerin, Kreisfreie Stadt 95041 1	Feldstadt Sanierungsgebiet 1991-2003 32,45 ha 1991	4.508,086	0,000	4.508,086
59	Schwerin, Landeshauptstadt Schwerin, Kreisfreie Stadt 95041 1	Paulstadt Sanierungsgebiet 2005, 2007-2009 31 ha 2005	1.170,400	0,000	1.170,400
60	Sellin Rügen 2328 2	Ortskern Sanierungsgebiet 1991-1999, 2003-2009 30,5 ha 1991	1.961,058	0,000	1.961,058
61	Stavenhagen, Reuterstadt, Stadt Demmin 5951 1	Historische Altstadt Sanierungsgebiet 1992-2007 33,3 ha 1992	3.456,527	0,000	3.456,527
62	Strasburg (Uckermark), Stadt Uecker-Randow 5517 1	Altstadt Sanierungsgebiet 1992-2009 15,72 ha 1992	2.624,581	0,000	2.624,581
63	Tessin, Stadt Bad Doberan 3967 1	Zuckerfabrik / Ziegeleigelände Sanierungsgebiet 2004-2006 3 ha 2004	410,000	0,000	410,000

Bundesprogramm der Städtebauförderung
Programmbereich: Städtebauliche Sanierungs- und Entwicklungsmaßnahmen
Land: Mecklenburg-Vorpommern

Lfd. Nr.	Gemeinde-Ortsteil Kreis Einwohnerzahl 1 = Städtischer Bereich 2 = Ländlicher Bereich	Bezeichnung der Maßnahme Art des Gebietes (Förderung im Programmjahr) Gebietsgröße in ha Aufnahme in das Bundesprogramm	Finanzhilfe des Bundes bis einschl. 2010 1000 Euro	Finanzhilfe des Bundes des Programmjahr 2011 1000 Euro	Finanzhilfe des Bundes insgesamt 1000 Euro
R u h e n d e Sanierungsmaßnahmen					
64	Tessin, Stadt Bad Doberan 3967 1	Historische Altstadt Sanierungsgebiet 1991-2007 30 ha 1991	4.108,048	0,000	4.108,048
65	Teterow, Stadt Güstrow 9012 1	Historischer Stadtkern Sanierungsgebiet 1992, 2002-04, 2006, 2008, 2010 43,4 ha 1992	1.048,172	0,000	1.048,172
66	Tribsees, Stadt Nordvorpommern 2698 1	Altstadt Modellvorhaben Sanierungsgebiet M: 1990-1994 25 ha 1990	5.074,572	0,000	5.074,572
67	Usedom, Stadt Ostvorpommern 1914 2	Altstadt Sanierungsgebiet 1992-2002, 2006-2008 19,4 ha 1992	3.103,437	0,000	3.103,437
68	Warin, Stadt Nordwestmecklenburg 3525 1	Altstadt Sanierungsgebiet 1992-2005 23,59 ha 1992	2.640,711	0,000	2.640,711
69	Wesenberg, Stadt Mecklenburg-Strelitz 3092 1	Innenstadt Sanierungsgebiet 1992-2001, 03-05, 2007 16 ha 1992	3.542,485	0,000	3.542,485
70	Wiek Rügen 1178 2	Ortslage Sanierungsgebiet 1992-2002 16,5 ha 1992	1.483,927	0,000	1.483,927

Bundesprogramm der Städtebauförderung
Programmbereich: Städtebauliche Sanierungs- und Entwicklungsmaßnahmen
Land: Mecklenburg-Vorpommern

Lfd. Nr.	Gemeinde-Ortsteil Kreis Einwohnerzahl 1 = Städtischer Bereich 2 = Ländlicher Bereich	Bezeichnung der Maßnahme Art des Gebietes (Förderung im Programmjahr) Gebietsgröße in ha Aufnahme in das Bundesprogramm	Finanzhilfe des Bundes bis einschl. 2010 1000 Euro	Finanzhilfe des Bundes Programmjahr 2011 1000 Euro	Finanzhilfe des Bundes insgesamt 1000 Euro
----------	--	---	--	--	---

R u h e n d e Sanierungsmaßnahmen

71	Wismar, Hansestadt Wismar, Kreisfreie Stadt 44470 1	Altstadt Sanierungsgebiet 1992, 2000-04, 2007-2009 103 ha 1992	1.558,416	0,000	1.558,416
72	Woldegk, Stadt Mecklenburg-Strelitz 3808 1	Altstadt Sanierungsgebiet 1991-2008 17,14 ha 1991	2.777,444	0,000	2.777,444
73	Wustrow Nordvorpommern 1227 2	Ortsmitte Sanierungsgebiet 1991-2007 37,3 ha 1991	2.491,452	0,000	2.491,452
74	Zarrentin am Schaalsee, Stadt Ludwigslust 4652 1	Historischer Ortskern Sanierungsgebiet 1991 43 ha 1991	4.062,603	0,000	4.062,603
75	Zinnowitz Ostvorpommern 3737 2	Ortskern Sanierungsgebiet 1991-1993, 1999-2003, 2006 25,9 ha 1991	1.102,040	0,000	1.102,040

R u h e n d e Sanierungsmaßnahmen

Summe Sanierung	Anzahl: 75	192.083,365	0,000	192.083,365
------------------------	-------------------	--------------------	--------------	--------------------

Bundesprogramm der Städtebauförderung
Programmbereich: Städtebauliche Sanierungs- und Entwicklungsmaßnahmen
Land: Mecklenburg-Vorpommern

Lfd. Nr.	Gemeinde-Ortsteil Kreis Einwohnerzahl	Bezeichnung der Maßnahme Art des Gebietes (Förderung im Programmjahr) Gebietsgröße in ha Aufnahme in das Bundesprogramm	Finanzhilfe des Bundes bis einschl. 2010 1000 Euro	Finanzhilfe des Bundes des Bundes Programmjahr 2011 1000 Euro	Finanzhilfe des Bundes insgesamt 1000 Euro
----------	---	---	---	---	--

R u h e n d e Entwicklungsmaßnahmen

1	Lüdersdorf Nordwestmecklenburg 5140 2	Herrnburg-Nord Entwicklungsgebiet 1993-1994 380 ha 1993	220,412	0,000	220,412
2	Wismar, Hansestadt Wismar, Kreisfreie Stadt 44470 1	Lübsche Burg Entwicklungsgebiet 2004-2010 12,5 ha 2004	3.396,333	0,000	3.396,333

R u h e n d e Entwicklungsmaßnahmen

Summe Entwicklung	Anzahl: 2	3.616,745	0,000	3.616,745
--------------------------	------------------	------------------	--------------	------------------

Bundesprogramm der Städtebauförderung
Programmbereich: Städtebauliche Sanierungs- und Entwicklungsmaßnahmen
Land: Mecklenburg-Vorpommern

Lfd. Nr.	Gemeinde-Ortsteil Kreis Einwohnerzahl 1 = Städtischer Bereich 2 = Ländlicher Bereich	Bezeichnung der Maßnahme Art des Gebietes (Förderung im Programmjahr) Gebietsgröße in ha Aufnahme in das Bundesprogramm	Finanzhilfe des Bundes bis einschl. 2010 1000 Euro	Finanzhilfe des Bundes des Programmjahr 2011 1000 Euro	Finanzhilfe des Bundes insgesamt 1000 Euro
----------	--	---	--	--	---

A u s f i n a n z i e r t e Sanierungsmaßnahmen

1	Brüel, Stadt Parchim 2809 1	Altstadt Sanierungsgebiet 1991-2000 16,5 ha 1991	1.559,440	0,000	1.559,440
2	Graal-Müritz Bad Doberan 4262 2	Graaler Bereich Sanierungsgebiet 1991-2000, 2002 20 ha 1991	1.568,321	0,000	1.568,321
3	Heringsdorf Ostvorpommern 9346 2	Ortskern Sanierungsgebiet 1991-1998 15 ha 1991	1.458,886	0,000	1.458,886
4	Leopoldshagen Uecker-Randow 758 2	Dorfgebiet Sanierungsgebiet 1991-1993 13,8 ha 1991	357,904	0,000	357,904
5	Schwerin, Landeshauptstadt Schwerin, Kreisfreie Stadt 95041 1	Hopfenbruchweg/Güterbahnhof Untersuchungsgebiet 2000-2003 83 ha 2000	138,098	0,000	138,098

A u s f i n a n z i e r t e Sanierungsmaßnahmen

Summe Sanierung	Anzahl: 5	5.082,649	0,000	5.082,649
------------------------	------------------	------------------	--------------	------------------

Bundesprogramm der Städtebauförderung
Programmbereich: Städtebauliche Sanierungs- und Entwicklungsmaßnahmen
Land: Mecklenburg-Vorpommern

Lfd. Nr.	Gemeinde-Ortsteil Kreis Einwohnerzahl	Bezeichnung der Maßnahme Art des Gebietes (Förderung im Programmjahr) Gebietsgröße in ha Aufnahme in das Bundesprogramm	Finanzhilfe des Bundes bis einschl. 2010	Finanzhilfe des Bundes des Bundes Programmjahr 2011	Finanzhilfe des Bundes insgesamt
	1 = Städtischer Bereich 2 = Ländlicher Bereich		1000 Euro	1000 Euro	1000 Euro

Ausfinanzierte Entwicklungsmaßnahmen

1	Lüdersdorf Nordwestmecklenburg 5140 2	Hernburg Süd Entwicklungsgebiet 1991 113 ha 1991	35,234	0,000	35,234
---	--	--	--------	-------	--------

Ausfinanzierte Entwicklungsmaßnahmen

Summe Entwicklung	Anzahl: 1	35,234	0,000	35,234
--------------------------	------------------	---------------	--------------	---------------

Bundesprogramm der Städtebauförderung
Programmbereich: Städtebauliche Sanierungs- und Entwicklungsmaßnahmen
Land: Mecklenburg-Vorpommern

Lfd. Nr.	Gemeinde-Ortsteil Kreis Einwohnerzahl	Bezeichnung der Maßnahme Art des Gebietes (Förderung im Programmjahr) Gebietsgröße in ha Aufnahme in das Bundesprogramm	Finanzhilfe des Bundes bis einschl. 2010	Finanzhilfe des Bundes des Bundes Programmjahr 2011	Finanzhilfe des Bundes insgesamt
	1 = Städtischer Bereich 2 = Ländlicher Bereich		1000 Euro	1000 Euro	1000 Euro

A b g e r e c h n e t e Sanierungsmaßnahmen

1	Ankershagen Müritz 631 2	Mühlenstr./Schloßbereich Modellvorhaben Sanierungsgebiet M: 1990-1992 5 ha 1990	184,065	0,000	184,065
---	-----------------------------------	--	---------	-------	---------

2	Anklam, Stadt Ostvorpommern 13234 1	Gellendiner Siedlung Untersuchungsgebiet 1991-1992 30 ha 1991	24,712	0,000	24,712
---	--	---	--------	-------	--------

3	Möllenhagen Müritz 1744 2	Neuer Dorfkern Modellvorhaben Sanierungsgebiet M: 1990-1992 5 ha 1990	65,445	0,000	65,445
---	------------------------------------	--	--------	-------	--------

A b g e r e c h n e t e Sanierungsmaßnahmen

Summe Sanierung	Anzahl: 3	274,222	0,000	274,222
------------------------	------------------	----------------	--------------	----------------

Bundesprogramm der Städtebauförderung
Programmbereich: Städtebauliche Sanierungs- und Entwicklungsmaßnahmen
Land: Mecklenburg-Vorpommern

		Finanzhilfe des Bundes bis einschl. 2010	Finanzhilfe des Bundes Programmjahr 2011	Finanzhilfe des Bundes insgesamt	
		1000 Euro	1000 Euro	1000 Euro	
- Zusammenstellung: L a u f e n d e Sanierungsmaßnahmen					
Sanierung Städtischer Bereich	Anzahl:	28	126.440,942	4.989,000	131.429,942
Sanierung Ländlicher Bereich	Anzahl:	2	5.056,076	178,000	5.234,076
	Anzahl:	30	131.497,018	5.167,000	136.664,018
- Zusammenstellung: R u h e n d e Sanierungsmaßnahmen					
Sanierung Städtischer Bereich	Anzahl:	62	169.908,177	0,000	169.908,177
Sanierung Ländlicher Bereich	Anzahl:	13	22.175,188	0,000	22.175,188
	Anzahl:	75	192.083,365	0,000	192.083,365
- Zusammenstellung: R u h e n d e Entwicklungsmaßnahmen					
Entwicklung Städtischer Bereich	Anzahl:	1	3.396,333	0,000	3.396,333
Entwicklung Ländlicher Bereich	Anzahl:	1	220,412	0,000	220,412
	Anzahl:	2	3.616,745	0,000	3.616,745
- Zusammenstellung: A u s f i n a n z i e r t e Sanierungsmaßnahmen					
Sanierung Städtischer Bereich	Anzahl:	2	1.697,538	0,000	1.697,538
Sanierung Ländlicher Bereich	Anzahl:	3	3.385,111	0,000	3.385,111
	Anzahl:	5	5.082,649		5.082,649
- Zusammenstellung: A u s f i n a n z i e r t e Entwicklungsmaßnahmen					
Entwicklung Städtischer Bereich	Anzahl:	0	0,000	0,000	0,000
Entwicklung Ländlicher Bereich	Anzahl:	1	35,234		35,234
	Anzahl:	1	35,234		35,234

Bundesprogramm der Städtebauförderung
Programmbereich: Städtebauliche Sanierungs- und Entwicklungsmaßnahmen
Land: Mecklenburg-Vorpommern

			Finanzhilfe des Bundes bis einschl. 2010	Finanzhilfe des Bundes Programmjahr 2011	Finanzhilfe des Bundes insgesamt
			1000 Euro	1000 Euro	1000 Euro
<hr/>					
- Zusammenstellung: A b g e r e c h n e t e Sanierungsmaßnahmen					
Sanierung Städtischer Bereich	Anzahl:	1	24,712	0,000	24,712
Sanierung Ländlicher Bereich	Anzahl:	2	249,510	0,000	249,510
	Anzahl:	3	274,222		274,222
<hr/>					
Summe: Mecklenburg- Vorpommern	Anzahl:	116	332.589,233	5.167,000	337.756,233
<hr/>					

Sachsen

Bundesprogramm der Städtebauförderung
Programmbereich: Städtebauliche Sanierungs- und Entwicklungsmaßnahmen
Land: Sachsen

Lfd. Nr.	Gemeinde-Ortsteil Kreis Einwohnerzahl 1 = Städtischer Bereich 2 = Ländlicher Bereich	Bezeichnung der Maßnahme Art des Gebietes (Förderung im Programmjahr) Gebietsgröße in ha Aufnahme in das Bundesprogramm	Finanzhilfe des Bundes bis einschl. 2010 1000 Euro	Finanzhilfe des Bundes des Bundes Programmjahr 2011 1000 Euro	Finanzhilfe des Bundes insgesamt 1000 Euro
L a u f e n d e Sanierungsmaßnahmen					
1	Altenberg, Stadt Sächsische Schweiz- Osterzgebirge 5694 2	Bärenstein Stadtmitte Sanierungsgebiet 1994,1996-1999, 2002 7 ha 1994	557,599	47,980	605,579
2	Auerbach/Vogtl., Stadt Vogtlandkreis 20220 1	Stadtkern Sanierungsgebiet 1992, 1994-2002, 2005 28,7 ha 1992	8.828,949 1,467 *)	211,165	9.040,114
3	Bad Dübén, Stadt Nordsachsen 8356 2	Altstadt Sanierungsgebiet 1994,1996-2009, 2011 39,61 ha 1994	5.451,762	47,810	5.499,572
4	Bad Elster, Stadt Vogtlandkreis 3843 2	Stadtmitte Sanierungsgebiet 1994-98, 2002-06, 2008 14 ha 1994	1.671,617	52,825	1.724,442
5	Bad Gottleuba- Berggießhübel, Stadt Sächsische Schweiz- Osterzgebirge 5885 2	Stadtkern Sanierungsgebiet 1991, 1995, 1999-2001, 2009 22,3 ha 1991	2.267,069	6,510	2.273,579
6	Bretnig-Hauswalde Bautzen 3096 1	Ortskern Sanierungsgebiet 1995-2001, 2004-2009, 2011 18,71 ha 1995	1.175,874	9,150	1.185,024
7	Burgstädt, Stadt Mittelsachsen 11634 1	Altstadt Sanierungsgebiet 1993, 1996-2005, 2008-2009, 2011 17,88 ha 1993	4.659,605	50,000	4.709,605

Bundesprogramm der Städtebauförderung
Programmbereich: Städtebauliche Sanierungs- und Entwicklungsmaßnahmen
Land: Sachsen

Lfd. Nr.	Gemeinde-Ortsteil Kreis Einwohnerzahl 1 = Städtischer Bereich 2 = Ländlicher Bereich	Bezeichnung der Maßnahme Art des Gebietes (Förderung im Programmjahr) Gebietsgröße in ha Aufnahme in das Bundesprogramm	Finanzhilfe des Bundes bis einschl. 2010 1000 Euro	Finanzhilfe des Bundes des Bundes Programmjahr 2011 1000 Euro	Finanzhilfe des Bundes insgesamt 1000 Euro
L a u f e n d e Sanierungsmaßnahmen					
8	Chemnitz, Stadt Chemnitz, Kreisfreie Stadt 243089 1	Innenstadt Sanierungsgebiet 1997-2001, 2004-2007, 2009, 2011 86 ha 1997	29.763,973	325,935	30.089,908
9	Colditz, Stadt Leipzig 4870 2	Altstadtsanierung Stadtkern Sanierungsgebiet 1991, 1995-2002, 2005, 2007-2008, 2011 10 ha 1991	2.905,504	6,550	2.912,054
10	Döbeln, Stadt Mittelsachsen 20337 2	Innenstadt Sanierungsgebiet 1991-92, 1995-2005, 2007-2008, 2011 24 ha 1991	4.368,288	22,160	4.390,448
11	Dresden, Stadt Dresden, Kreisfreie Stadt 517052 1	Löbtau Süd Sanierungsgebiet 1993-2000, 2002, 2004-2009, 2011 66,9 ha 1993	4.438,856	112,905	4.551,761
12	Dresden, Stadt Dresden, Kreisfreie Stadt 517052 1	Friedrichstadt Sanierungsgebiet 2004-2009, 2011 77,5 ha 2004	1.945,297	79,445	2.024,742
13	Dresden, Stadt Dresden, Kreisfreie Stadt 517052 1	Neumarkt Sanierungsgebiet 2002-2009, 2011 34 ha 2002	11.290,154	107,120	11.397,274
14	Ebersbach/Sa., Stadt Görlitz 8108 2	Neugersdorf August-Bebel-Straße Sanierungsgebiet 1994, 1995, 1997-2004, 2006, 2009 35 ha 1994	1.556,642 10,794 *)	48,935	1.605,577

Bundesprogramm der Städtebauförderung
Programmbereich: Städtebauliche Sanierungs- und Entwicklungsmaßnahmen
Land: Sachsen

Lfd. Nr.	Gemeinde-Ortsteil Kreis Einwohnerzahl 1 = Städtischer Bereich 2 = Ländlicher Bereich	Bezeichnung der Maßnahme Art des Gebietes (Förderung im Programmjahr) Gebietsgröße in ha Aufnahme in das Bundesprogramm	Finanzhilfe des Bundes bis einschl. 2010 1000 Euro	Finanzhilfe des Bundes des Programmjahr 2011 1000 Euro	Finanzhilfe des Bundes insgesamt 1000 Euro
L a u f e n d e Sanierungsmaßnahmen					
15	Eibenstock, Stadt Erzgebirgskreis 6195 2	Unterstadt Sanierungsgebiet 1997-2009, 2011 13,3 ha 1997	2.077,723	347,500	2.425,223
16	Eilenburg, Stadt Nordsachsen 16777 2	Altstadtkern Sanierungsgebiet 1991-1992, 1994, 1998-2008, 2010 26,5 ha 1991	5.597,532	319,405	5.916,937
17	Elsterberg, Stadt Vogtlandkreis 4726 2	Stadtzentrum Sanierungsgebiet 1996, 1998-2009, 2011 12,6 ha 1996	2.098,688 4,194 *)	6,540	2.105,228
18	Elstra, Stadt Bautzen 2930 2	Stadtkern Sanierungsgebiet 1993-1999, 2001-04, 2006, 2011 28,63 ha 1993	2.416,573	14,915	2.431,488
19	Elterlein, Stadt Erzgebirgskreis 3098 1	Stadtmitte Sanierungsgebiet 1991, 96-98, 2001-03, 2005-07, 2010 7,8 ha 1991	1.825,645	37,415	1.863,060
20	Falkenstein/Vogtl., Stadt Vogtlandkreis 8821 1	Gründerzeitviertel Sanierungsgebiet 2006-2009, 2011 27,7 ha 2006	472,543	20,000	492,543
21	Falkenstein/Vogtl., Stadt Vogtlandkreis 8821 1	Innenstadt Sanierungsgebiet 1995, 1997-1999, 2001-2009, 2011 26 ha 1995	2.461,641	20,000	2.481,641

Bundesprogramm der Städtebauförderung
Programmbereich: Städtebauliche Sanierungs- und Entwicklungsmaßnahmen
Land: Sachsen

Lfd. Nr.	Gemeinde-Ortsteil Kreis Einwohnerzahl 1 = Städtischer Bereich 2 = Ländlicher Bereich	Bezeichnung der Maßnahme Art des Gebietes (Förderung im Programmjahr) Gebietsgröße in ha Aufnahme in das Bundesprogramm	Finanzhilfe des Bundes bis einschl. 2010 1000 Euro	Finanzhilfe des Bundes des Bundes Programmjahr 2011 1000 Euro	Finanzhilfe des Bundes insgesamt 1000 Euro
L a u f e n d e Sanierungsmaßnahmen					
22	Freiberg, Stadt Mittelsachsen 41701 2	Altstadt Sanierungsgebiet 1991, 2001, 2004-06, 2008 70,7 ha 1991	1.926,410	43,950	1.970,360
23	Freital, Stadt Sächsische Schweiz- Osterzgebirge 39200 1	Potschappel Sanierungsgebiet 1992, 1996-2000, 2003-04, 2006 57 ha 1992	4.822,870 75,262 *)	225,000	5.047,870
24	Freital, Stadt Sächsische Schweiz- Osterzgebirge 39200 1	Deuben Sanierungsgebiet 36, 1991-2001, 2003-04, 2007 36,9 ha 1991	7.054,623 15,301 *)	119,035	7.173,658
25	Glauchau, Stadt Zwickau 24684 1	Unterstadt - Leipziger Platz Sanierungsgebiet 1994-96, 1998-2000, 2004-2009, 2011 15 ha 1994	1.846,393	7,590	1.853,983
26	Gröditz, Stadt Meißen 7244 2	Ortsmitte Sanierungsgebiet 1994-2000, 2002, 2005 23,32 ha 1994	1.782,566	100,000	1.882,566
27	Großpösna Leipzig 5458 1	Ortskern Sanierungsgebiet 1996 17,82 ha 1996	2.939,180	8,300	2.947,480
28	Großpostwitz/O.L. Bautzen 2934 2	Ortskern Untersuchungsgebiet 2006 28 ha 2006	335,875	231,360	567,235

Bundesprogramm der Städtebauförderung
Programmbereich: Städtebauliche Sanierungs- und Entwicklungsmaßnahmen
Land: Sachsen

Lfd. Nr.	Gemeinde-Ortsteil Kreis Einwohnerzahl 1 = Städtischer Bereich 2 = Ländlicher Bereich	Bezeichnung der Maßnahme Art des Gebietes (Förderung im Programmjahr) Gebietsgröße in ha Aufnahme in das Bundesprogramm	Finanzhilfe des Bundes bis einschl. 2010 1000 Euro	Finanzhilfe des Bundes des Bundes Programmjahr 2011 1000 Euro	Finanzhilfe des Bundes insgesamt 1000 Euro
L a u f e n d e Sanierungsmaßnahmen					
29	Großröhrsdorf, Stadt Bautzen 6918 1	Stadtkern Sanierungsgebiet 1994 31,75 ha 1994	2.797,843	62,755	2.860,598
30	Großschirma, Stadt Mittelsachsen 5982 2	Kernbereich Siebenlehn Sanierungsgebiet 1994-98, 2004-06, 2008-2009, 2011 9,7 ha 1994	1.926,776	157,460	2.084,236
31	Großschönau Görlitz 6132 2	Ortskern Sanierungsgebiet 1996, 1999-2000, 2002-2009, 2011 30,5 ha 1996	1.069,340 7,051 *)	6,000	1.075,340
32	Grünhain-Beierfeld, Stadt Erzgebirgskreis 6354 1	Stadtkern - Kloster Sanierungsgebiet 1994-95, 1997-99, 2003-04, 2007-2009, 2011 18 ha 1994	915,908	7,785	923,693
33	Hartenstein, Stadt Zwickau 4889 1	Stadtkern Sanierungsgebiet 1999-2003, 2005-2008, 2011 10 ha 1999	1.386,108	26,180	1.412,288
34	Hohndorf Erzgebirgskreis 3868 1	Ortsmitte Sanierungsgebiet 1994-2000, 2002-2008, 2010 25 ha 1994	1.647,045	30,860	1.677,905
35	Hoyerswerda, Stadt Bautzen 38218 2	Altstadt Sanierungsgebiet 1992-2001, 2003-04, 2006 27 ha 1992	9.247,943	265,455	9.513,398

Bundesprogramm der Städtebauförderung
Programmbereich: Städtebauliche Sanierungs- und Entwicklungsmaßnahmen
Land: Sachsen

Lfd. Nr.	Gemeinde-Ortsteil Kreis Einwohnerzahl 1 = Städtischer Bereich 2 = Ländlicher Bereich	Bezeichnung der Maßnahme Art des Gebietes (Förderung im Programmjahr) Gebietsgröße in ha Aufnahme in das Bundesprogramm	Finanzhilfe des Bundes bis einschl. 2010 1000 Euro	Finanzhilfe des Bundes des Bundes Programmjahr 2011 1000 Euro	Finanzhilfe des Bundes insgesamt 1000 Euro
L a u f e n d e Sanierungsmaßnahmen					
36	Kohren-Sahlis, Stadt Leipzig 2876 2	Um den Markt Sanierungsgebiet 1991, 1994-1995, 1999-2000, 2003-04, 2006, 2008, 2011 22,8 ha 1991	869,326	18,665	887,991
37	Königswartha Bautzen 3822 2	Ortskern Sanierungsgebiet 1994-2003, 2006 26,6 ha 1994	2.515,259	103,460	2.618,719
38	Kreischa Sächsische Schweiz- Osterzgebirge 4405 1	Ortsmitte Sanierungsgebiet 1997 13,5 ha 1997	1.443,776	48,795	1.492,571
39	Leipzig, Stadt Leipzig, Kreisfreie Stadt 518862 1	Zentraler Bereich Lindenauer Hafen Sanierungsgebiet 2003, 2006-2009, 2011 17,2 ha 2003	1.276,291 50,000 *)	250,000	1.526,291
40	Lengefeld, Stadt Erzgebirgskreis 4501 2	Stadtkern Sanierungsgebiet 1994, 2002-03, 2007 22,45 ha 1994	780,140	100,000	880,140
41	Lengenfeld, Stadt Vogtlandkreis 7667 1	Stadtzentrum Sanierungsgebiet 1994, 1996-99, 2001-05, 2008, 2010 43,26 ha 1994	2.264,295	120,400	2.384,695
42	Limbach-Oberfrohna, Stadt Zwickau 25610 1	Kändler Ortskern Modellvorhaben Sanierungsgebiet M: 1990-1994 1993, 1995, 1999-2002, 2004-05, 2011 45 ha 1990	3.324,871	30,635	3.355,506

Bundesprogramm der Städtebauförderung
Programmbereich: Städtebauliche Sanierungs- und Entwicklungsmaßnahmen
Land: Sachsen

Lfd. Nr.	Gemeinde-Ortsteil Kreis Einwohnerzahl 1 = Städtischer Bereich 2 = Ländlicher Bereich	Bezeichnung der Maßnahme Art des Gebietes (Förderung im Programmjahr) Gebietsgröße in ha Aufnahme in das Bundesprogramm	Finanzhilfe des Bundes bis einschl. 2010 1000 Euro	Finanzhilfe des Bundes des Bundes Programmjahr 2011 1000 Euro	Finanzhilfe des Bundes insgesamt 1000 Euro
L a u f e n d e Sanierungsmaßnahmen					
43	Limbach-Oberfrohna, Stadt Zwickau 25610 1	Innenstadt Sanierungsgebiet 1993, 1996-2003, 2007, 2009, 2011 19,4 ha 1993	5.594,912	43,500	5.638,412
44	Markkleeberg, Stadt Leipzig 24254 1	Ortskern Gautzsch Sanierungsgebiet 2000-2008, 2011 27,5 ha 2000	4.073,065	48,110	4.121,175
45	Markneukirchen, Stadt Vogtlandkreis 6633 2	Stadtkern Sanierungsgebiet 1993, 1995, 1997-98, 2001-05, 2008-2009, 2011 14,18 ha 1993	1.736,034	10,360	1.746,394
46	Markranstädt, Stadt Leipzig 15081 1	Stadtkern Sanierungsgebiet 2000-2005, 2007 26,4 ha 2000	5.413,140	6,410	5.419,550
47	Meerane, Stadt Zwickau 16287 1	Stadtkern Sanierungsgebiet 1993, 1996-99, 2002-03, 2005-2009, 2011 14,9 ha 1993	4.397,069	80,485	4.477,554
48	Mügel, Stadt Nordsachsen 4441 2	Stadtmitte Sanierungsgebiet 1994-2000, 2002-2009, 2011 18,15 ha 1994	2.064,954	15,310	2.080,264
49	Mühltruff, Stadt Vogtlandkreis 1775 2	Stadtkern Sanierungsgebiet 1994-96, 1998-99, 2004, 2008-2009 20 ha 1994	792,482	20,000	812,482

Bundesprogramm der Städtebauförderung
Programmbereich: Städtebauliche Sanierungs- und Entwicklungsmaßnahmen
Land: Sachsen

Lfd. Nr.	Gemeinde-Ortsteil Kreis Einwohnerzahl 1 = Städtischer Bereich 2 = Ländlicher Bereich	Bezeichnung der Maßnahme Art des Gebietes (Förderung im Programmjahr) Gebietsgröße in ha Aufnahme in das Bundesprogramm	Finanzhilfe des Bundes bis einschl. 2010 1000 Euro	Finanzhilfe des Bundes des Bundes Programmjahr 2011 1000 Euro	Finanzhilfe des Bundes insgesamt 1000 Euro
L a u f e n d e Sanierungsmaßnahmen					
50	Neukirch/Lausitz Bautzen 5287 2	Hauptstraße Sanierungsgebiet 1996, 1998-2004, 2006 22,3 ha 1996	2.189,814	1,960	2.191,774
51	Neustadt i. Sa., Stadt Sächsische Schweiz- Osterzgebirge 13954 2	Innenstadt Sanierungsgebiet 1993, 1995, 1997-2000, 2002-2009, 2011 19,45 ha 1993	4.046,870 16,486 *)	60,165	4.107,035
52	Niederwiesa Mittelsachsen 5076 1	Ortskern Sanierungsgebiet 1993-1995, 1999-2000, 2003-2008, 2011 13,6 ha 1993	1.634,776	13,930	1.648,706
53	Nossen, Stadt Meißen 7184 2	Innenstadt Sanierungsgebiet 1991, 1994-2004, 2007-2009, 2011 16,5 ha 1991	3.597,174	450,000	4.047,174
54	Nünchritz Meißen 6152 2	Ortskern Sanierungsgebiet 1994-95, 1997-2003, 2007-2009, 2011 7,2 ha 1994	1.183,541	19,045	1.202,586
55	Oberlungwitz, Stadt Zwickau 6424 1	Stadtzentrum Sanierungsgebiet 1994-98, 2000, 2002-03, 2007-2009, 2011 23,6 ha 1994	2.661,484	20,145	2.681,629
56	Oelsnitz/Erzgeb., Stadt Erzgebirgskreis 12083 1	Niederoelsnitz Sanierungsgebiet 1992, 1997-98, 2001-06, 2008 37 ha 1992	2.545,864	146,930	2.692,794

Bundesprogramm der Städtebauförderung
Programmbereich: Städtebauliche Sanierungs- und Entwicklungsmaßnahmen
Land: Sachsen

Lfd. Nr.	Gemeinde-Ortsteil Kreis Einwohnerzahl 1 = Städtischer Bereich 2 = Ländlicher Bereich	Bezeichnung der Maßnahme Art des Gebietes (Förderung im Programmjahr) Gebietsgröße in ha Aufnahme in das Bundesprogramm	Finanzhilfe des Bundes bis einschl. 2010 1000 Euro	Finanzhilfe des Bundes Programmjahr 2011 1000 Euro	Finanzhilfe des Bundes insgesamt 1000 Euro
L a u f e n d e Sanierungsmaßnahmen					
57	Oelsnitz/Erzgeb., Stadt Erzgebirgskreis 12083 1	Neuoelsnitz Um den Karl-Liebknecht-Schacht Sanierungsgebiet 2007 110,5 ha 2007	1.936,002 56,747 *)	356,590	2.292,592
58	Olbernhau, Stadt Erzgebirgskreis 10100 1	Altstadt Sanierungsgebiet 1992, 1995-96, 1998-99, 2002, 2005-2009, 2011 19,8 ha 1992	3.927,873	111,990	4.039,863
59	Oppach Görlitz 2914 2	Ortsmitte Sanierungsgebiet 1996-2002, 2004, 2008 14,7 ha 1996	639,471	8,535	648,006
60	Plauen, Stadt Vogtlandkreis 66412 1	Burgstraße Sanierungsgebiet 1992, 1995-98, 2000, 2003 44,3 ha 1992	5.118,687	64,630	5.183,317
61	Plauen, Stadt Vogtlandkreis 66412 1	Altstadt Sanierungsgebiet 1991-1993, 1995-2001, 2005 20,3 ha 1991	11.599,165	1.497,000	13.096,165
62	Pockau Erzgebirgskreis 3995 2	Alt-Pockau Sanierungsgebiet 1995-99, 2003, 2005, 2007, 2009 23 ha 1995	634,014	13,265	647,279
63	Radebeul, Stadt Meißen 33466 1	Radebeul Ost Sanierungsgebiet 2003-2009, 2011 29 ha 2003	1.978,325	37,390	2.015,715

Bundesprogramm der Städtebauförderung
Programmbereich: Städtebauliche Sanierungs- und Entwicklungsmaßnahmen
Land: Sachsen

Lfd. Nr.	Gemeinde-Ortsteil Kreis Einwohnerzahl 1 = Städtischer Bereich 2 = Ländlicher Bereich	Bezeichnung der Maßnahme Art des Gebietes (Förderung im Programmjahr) Gebietsgröße in ha Aufnahme in das Bundesprogramm	Finanzhilfe des Bundes bis einschl. 2010 1000 Euro	Finanzhilfe des Bundes des Programmjahr 2011 1000 Euro	Finanzhilfe des Bundes insgesamt 1000 Euro
L a u f e n d e Sanierungsmaßnahmen					
64	Radeburg, Stadt Meißen 7661 1	Stadtmitte Sanierungsgebiet 1995-2000, 2003-2009, 2011 17,42 ha 1995	2.321,890	70,595	2.392,485
65	Raschau-Markersbach Erzgebirgskreis 5634 1	Raschau Sanierungsgebiet 1995-2003, 2006 20 ha 1995	1.823,203	239,000	2.062,203
66	Reinsdorf Zwickau 8200 1	Ortskern Vielau Sanierungsgebiet 1994, 1997-2000, 2002-03, 2005-06, 2008, 2010 9,8 ha 1994	1.859,166	54,995	1.914,161
67	Rochlitz, Stadt Mittelsachsen 6361 2	Historischer Stadtkern Sanierungsgebiet 1991, 1996, 1998-2009, 2011 30,89 ha 1991	2.125,963	129,975	2.255,938
68	Rodewisch, Stadt Vogtlandkreis 7065 1	Stadtkern Sanierungsgebiet 1994-96, 1998, 2003, 2007 19 ha 1994	2.502,970	151,055	2.654,025
69	Rötha, Stadt Leipzig 3934 1	Stadtkern Sanierungsgebiet 1991, 1993-99, 2002-05, 2008-2009, 2011 20,2 ha 1991	1.828,124	80,000	1.908,124
70	Schkeuditz, Stadt Nordsachsen 17692 1	Innenstadt Sanierungsgebiet 1991-1992, 1995-2009, 2011 28,6 ha 1991	6.588,416	67,000	6.655,416

Bundesprogramm der Städtebauförderung
Programmbereich: Städtebauliche Sanierungs- und Entwicklungsmaßnahmen
Land: Sachsen

Lfd. Nr.	Gemeinde-Ortsteil Kreis Einwohnerzahl 1 = Städtischer Bereich 2 = Ländlicher Bereich	Bezeichnung der Maßnahme Art des Gebietes (Förderung im Programmjahr) Gebietsgröße in ha Aufnahme in das Bundesprogramm	Finanzhilfe des Bundes bis einschl. 2010 1000 Euro	Finanzhilfe des Bundes des Bundes Programmjahr 2011 1000 Euro	Finanzhilfe des Bundes insgesamt 1000 Euro
L a u f e n d e Sanierungsmaßnahmen					
71	Schlettau, Stadt Erzgebirgskreis 2598 1	Altstadt Sanierungsgebiet 2003-2009, 2011 14 ha 2003	520,882	58,140	579,022
72	Schöneck/Vogtl., Stadt Vogtlandkreis 3485 2	Stadtzentrum Sanierungsgebiet 1999-2003, 2005, 2007-2008, 2010 18,1 ha 1999	1.650,548 21,232 *)	13,355	1.663,903
73	Schönheide Erzgebirgskreis 5047 1	Ortsmitte Sanierungsgebiet 1997-1999, 2001-03, 2005-2008, 2010 26,5 ha 1997	1.129,958	52,920	1.182,878
74	Sebnitz, Stadt Sächsische Schweiz- Osterzgebirge 8568 2	Stadtzentrum Sanierungsgebiet 1992, 1997-2002, 2005-2009, 2011 35,2 ha 1992	3.660,326	24,350	3.684,676
75	St. Egidien Zwickau 3427 2	Kernbereich Sanierungsgebiet 2001-2005, 2007-2009, 2011 21,8 ha 2001	712,121	200,000	912,121
76	Stadt Wehlen, Stadt Sächsische Schweiz- Osterzgebirge 1703 2	Stadtmitte Sanierungsgebiet 1994-96, 1998, 2001-03, 2007 21,5 ha 1994	936,500 37,024 *)	52,245	988,745
77	Treuen, Stadt Vogtlandkreis 8614 1	Obere Stadt Untersuchungsgebiet 2008-2009, 2011 15 ha 2008	381,512	37,500	419,012

Bundesprogramm der Städtebauförderung
Programmbereich: Städtebauliche Sanierungs- und Entwicklungsmaßnahmen
Land: Sachsen

Lfd. Nr.	Gemeinde-Ortsteil Kreis Einwohnerzahl 1 = Städtischer Bereich 2 = Ländlicher Bereich	Bezeichnung der Maßnahme Art des Gebietes (Förderung im Programmjahr) Gebietsgröße in ha Aufnahme in das Bundesprogramm	Finanzhilfe des Bundes bis einschl. 2010 1000 Euro	Finanzhilfe des Bundes des Programmjahr 2011 1000 Euro	Finanzhilfe des Bundes insgesamt 1000 Euro
L a u f e n d e Sanierungsmaßnahmen					
78	Waldenburg, Stadt Zwickau 4381 1	Altstadt Sanierungsgebiet 2005 23,03 ha 2005	508,087	78,180	586,267
79	Weinböhla Meißen 10214 1	Ortsmitte Sanierungsgebiet 1994-95, 1997-2001, 2003-04, 2006, 2008, 2010 29 ha 1994	3.727,425	187,605	3.915,030
80	Werdau, Stadt Zwickau 22877 1	Leubnitz Bergstraße Sanierungsgebiet 1994, 1996-1999, 2002-2004, 2008-2009, 2011 7,3 ha 1994	754,869	8,195	763,064
81	Wilsdruff, Stadt Sächsische Schweiz- Osterzgebirge 13671 1	Stadtkern Sanierungsgebiet 1997-2002, 2005-2007, 2009 35,18 ha 1997	3.503,411	34,320	3.537,731
82	Wilthen, Stadt Bautzen 5684 2	Ortsmitte Sanierungsgebiet 1994-95, 1998-2001, 2004, 2006-2009, 2011 17,86 ha 1994	2.038,216	92,660	2.130,876
83	Wittichenau, Stadt Bautzen 6009 2	Altstadt Sanierungsgebiet 1993-1999, 2002 20 ha 1993	3.113,549	150,000	3.263,549
84	Zschorlau Erzgebirgskreis 5641 1	Ortskern Sanierungsgebiet 1994-2000, 2003-05, 2008-2009, 2011 12,15 ha 1994	1.873,711 1,498 *)	54,740	1.928,451

Bundesprogramm der Städtebauförderung
Programmbereich: Städtebauliche Sanierungs- und Entwicklungsmaßnahmen
Land: Sachsen

Lfd. Nr.	Gemeinde-Ortsteil Kreis Einwohnerzahl 1 = Städtischer Bereich 2 = Ländlicher Bereich	Bezeichnung der Maßnahme Art des Gebietes (Förderung im Programmjahr) Gebietsgröße in ha Aufnahme in das Bundesprogramm	Finanzhilfe des Bundes bis einschl. 2010 1000 Euro	Finanzhilfe des Bundes Programmjahr 2011 1000 Euro	Finanzhilfe des Bundes insgesamt 1000 Euro
----------	--	---	--	--	---

L a u f e n d e Sanierungsmaßnahmen

85	Zwenkau, Stadt Leipzig 8776 1	Stadtkern Sanierungsgebiet 1993-2000, 2003, 2006, 2010 18,3 ha 1993	2.915,939	21,025	2.936,964
86	Zwickau, Stadt Zwickau 94340 1	Bahnhofsvorstadt Sanierungsgebiet 1992, 1996-99, 2003, 2006 30,5 ha 1992	7.413,695	8,330	7.422,025
87	Zwönitz, Stadt Erzgebirgskreis 11278 1	Altstadt Sanierungsgebiet 1993, 1997-2003, 2008, 2010 14,52 ha 1993	2.309,428	18,115	2.327,543

L a u f e n d e Sanierungsmaßnahmen

Summe Sanierung	Anzahl: 87	273.968,997	8.768,000	282.736,997
------------------------	-------------------	--------------------	------------------	--------------------

Bundesprogramm der Städtebauförderung
Programmbereich: Städtebauliche Sanierungs- und Entwicklungsmaßnahmen
Land: Sachsen

Lfd. Nr.	Gemeinde-Ortsteil Kreis Einwohnerzahl 1 = Städtischer Bereich 2 = Ländlicher Bereich	Bezeichnung der Maßnahme Art des Gebietes (Förderung im Programmjahr) Gebietsgröße in ha Aufnahme in das Bundesprogramm	Finanzhilfe des Bundes bis einschl. 2010 1000 Euro	Finanzhilfe des Bundes des Programmjahr 2011 1000 Euro	Finanzhilfe des Bundes insgesamt 1000 Euro
R u h e n d e Sanierungsmaßnahmen					
1	Adorf/Vogtl., Stadt Vogtlandkreis 5411 2	Altstadt Sanierungsgebiet 1991, 1995-99, 2002-03, 2005-2009 24 ha 1991	3.058,046	0,000	3.058,046
2	Altenberg, Stadt Sächsische Schweiz- Osterzgebirge 5694 2	Stadtmitte Sanierungsgebiet 1996-2001, 2003, 2006-2010 19 ha 1996	1.488,950	0,000	1.488,950
3	Annaberg-Buchholz, Stadt Erzgebirgskreis 22079 1	Stadtkern Buchholz Sanierungsgebiet 1994, 97-2003, 2005-07, 2009 18 ha 1994	2.129,984	0,000	2.129,984
4	Annaberg-Buchholz, Stadt Erzgebirgskreis 22079 1	Stadtkern - Am Rathaus Sanierungsgebiet 1991, 2000-01, 2007, 2009 10,6 ha 1991	756,582 10,129 *)	0,000	756,582
5	Arnsdorf Bautzen 4707 2	Ortskern Sanierungsgebiet 2001, 2004-2008 27 ha 2001	427,990	0,000	427,990
6	Aue, Stadt Erzgebirgskreis 17533 1	Altstadt Sanierungsgebiet 1992, 1995-1998, 2002-2010 26,8 ha 1992	4.569,009	0,000	4.569,009
7	Bad Lausick, Stadt Leipzig 8553 1	Stadtzentrum Sanierungsgebiet 1997-2002, 2004-2007, 2009 15,8 ha 1997	1.720,637	0,000	1.720,637

Bundesprogramm der Städtebauförderung
Programmbereich: Städtebauliche Sanierungs- und Entwicklungsmaßnahmen
Land: Sachsen

Lfd. Nr.	Gemeinde-Ortsteil Kreis Einwohnerzahl 1 = Städtischer Bereich 2 = Ländlicher Bereich	Bezeichnung der Maßnahme Art des Gebietes (Förderung im Programmjahr) Gebietsgröße in ha Aufnahme in das Bundesprogramm	Finanzhilfe des Bundes bis einschl. 2010 1000 Euro	Finanzhilfe des Bundes des Bundes Programmjahr 2011 1000 Euro	Finanzhilfe des Bundes insgesamt 1000 Euro
R u h e n d e Sanierungsmaßnahmen					
8	Bad Muskau, Stadt Görlitz 3905 2	Stadtkern Sanierungsgebiet 1994-1998, 2001-04, 2006-2010 23,4 ha 1994	1.615,971	0,000	1.615,971
9	Bad Schandau, Stadt Sächsische Schweiz- Osterzgebirge 2882 2	Kernstadt Sanierungsgebiet 1991,1996, 1998-2000, 2002, 2006-2009 23,5 ha 1991	1.789,890	0,000	1.789,890
10	Bad Schlema Erzgebirgskreis 5195 1	Zentrum Sanierungsgebiet 1997-1999, 2002, 2006 40 ha 1997	531,175	0,000	531,175
11	Bautzen, Stadt Bautzen 40740 2	Altstadt Sanierungsgebiet 1991, 1993-1999, 2003, 2006-2008, 2010 20,3 ha 1991	1.396,331	0,000	1.396,331
12	Belgern, Stadt Nordsachsen 4868 2	Altstadt Sanierungsgebiet 1996-2002, 2005-06, 2008-2009 16,85 ha 1996	3.073,535	0,000	3.073,535
13	Belgershain Leipzig 3414 1	Ortskern Sanierungsgebiet 1994-99, 2002-04, 2008-2009 8 ha 1994	1.983,025	0,000	1.983,025
14	Bernsbach Erzgebirgskreis 4452 2	Ortskern Sanierungsgebiet 1995-2000, 2002-03, 2005-2009 31,29 ha 1995	2.022,742	0,000	2.022,742

Bundesprogramm der Städtebauförderung
Programmbereich: Städtebauliche Sanierungs- und Entwicklungsmaßnahmen
Land: Sachsen

Lfd. Nr.	Gemeinde-Ortsteil Kreis Einwohnerzahl 1 = Städtischer Bereich 2 = Ländlicher Bereich	Bezeichnung der Maßnahme Art des Gebietes (Förderung im Programmjahr) Gebietsgröße in ha Aufnahme in das Bundesprogramm	Finanzhilfe des Bundes bis einschl. 2010 1000 Euro	Finanzhilfe des Bundes des Bundes Programmjahr 2011 1000 Euro	Finanzhilfe des Bundes insgesamt 1000 Euro
R u h e n d e Sanierungsmaßnahmen					
15	Bernsdorf, Stadt Bautzen 6065 2	Stadtmitte Sanierungsgebiet 1996-1998, 2002-04, 2006-2009 16 ha 1996	1.315,527 0,477 *)	0,000	1.315,527
16	Bernstadt a. d. Eigen, Stadt Görlitz 3828 2	Stadtkern Sanierungsgebiet 1995-2001, 2003, 2006 24,5 ha 1995	1.153,691	0,000	1.153,691
17	Bischofswerda, Stadt Bautzen 12235 2	Innenstadt Sanierungsgebiet 1995, 97-2000, 2003, 2006-2007 21 ha 1995	1.138,481	0,000	1.138,481
18	Bockau Erzgebirgskreis 2497 1	Kernbereich Sanierungsgebiet 1993, 1995-1998, 2002-06, 2009 12 ha 1993	1.211,753	0,000	1.211,753
19	Böhlen, Stadt Leipzig 6899 1	Stadtkern Sanierungsgebiet 1997-2004 12 ha 1997	803,006	0,000	803,006
20	Böhlen, Stadt Leipzig 6899 1	SZ Großdeuben Sanierungsgebiet 2001, 2010 4,5 ha 2001	440,967	0,000	440,967
21	Borna, Stadt Leipzig 20920 1	Stadtzentrum Sanierungsgebiet 1991-1992, 1996, 98-00, 2002-2009 24 ha 1991	6.586,301	0,000	6.586,301

Bundesprogramm der Städtebauförderung
Programmbereich: Städtebauliche Sanierungs- und Entwicklungsmaßnahmen
Land: Sachsen

Lfd. Nr.	Gemeinde-Ortsteil Kreis Einwohnerzahl 1 = Städtischer Bereich 2 = Ländlicher Bereich	Bezeichnung der Maßnahme Art des Gebietes (Förderung im Programmjahr) Gebietsgröße in ha Aufnahme in das Bundesprogramm	Finanzhilfe des Bundes bis einschl. 2010 1000 Euro	Finanzhilfe des Bundes Programmjahr 2011 1000 Euro	Finanzhilfe des Bundes insgesamt 1000 Euro
R u h e n d e Sanierungsmaßnahmen					
22	Borsdorf Leipzig 8224 1	Ortskern Sanierungsgebiet 1994-1999, 2003, 2006, 2008-2009 22 ha 1994	970,348	0,000	970,348
23	Brand-Erbisdorf, Stadt Mittelsachsen 10711 2	Stadtkern Sanierungsgebiet 1997-2000, 2002-2009 28,5 ha 1997	1.529,503	0,000	1.529,503
24	Brandis, Stadt Leipzig 9567 1	Altstadtsanierung Stadtkern Sanierungsgebiet 1994-95, 1998-99, 2001-02, 2004-05, 2008 22 ha 1994	2.608,673	0,000	2.608,673
25	Breitenbrunn/Erzgeb. Erzgebirgskreis 6078 1	Antonsthal/Antonshöhe Sanierungsgebiet 1995-1998 10,07 ha 1995	226,628	0,000	226,628
26	Breitenbrunn/Erzgeb. Erzgebirgskreis 6078 2	Erlabrunn/Erw. Ortskernbereich Sanierungsgebiet 1996-97, 1999-2000, 2005-2006 21 ha 1996	579,292	0,000	579,292
27	Burkhardtsdorf Erzgebirgskreis 6499 1	Neue Ortsmitte Sanierungsgebiet 2002-2009 5,85 ha 2002	1.876,837 21,571 *)	0,000	1.876,837
28	Chemnitz, Stadt Chemnitz, Kreisfreie Stadt 243089 1	Sonnenberg Sanierungsgebiet 1991, 1995, 1999, 2003, 2005, 2007-2009 57,5 ha 1991	8.452,404	0,000	8.452,404

Bundesprogramm der Städtebauförderung
Programmbereich: Städtebauliche Sanierungs- und Entwicklungsmaßnahmen
Land: Sachsen

Lfd. Nr.	Gemeinde-Ortsteil Kreis Einwohnerzahl 1 = Städtischer Bereich 2 = Ländlicher Bereich	Bezeichnung der Maßnahme Art des Gebietes (Förderung im Programmjahr) Gebietsgröße in ha Aufnahme in das Bundesprogramm	Finanzhilfe des Bundes bis einschl. 2010 1000 Euro	Finanzhilfe des Bundes des Programmjahr 2011 1000 Euro	Finanzhilfe des Bundes insgesamt 1000 Euro
R u h e n d e Sanierungsmaßnahmen					
29	Chemnitz, Stadt Chemnitz, Kreisfreie Stadt 243089 1	Schloßchemnitz Sanierungsgebiet 1993, 96-99, 2003, 2005-06, 2008-2009 42 ha 1993	3.959,917	0,000	3.959,917
30	Chemnitz, Stadt Chemnitz, Kreisfreie Stadt 243089 1	Kaßberg Sanierungsgebiet 1993, 1995-1996, 1998 21,7 ha 1993	5.849,262	0,000	5.849,262
31	Chemnitz, Stadt Chemnitz, Kreisfreie Stadt 243089 1	Brühl-Boulevard Sanierungsgebiet 2000-01, 2005-06, 2008-2009 16,2 ha 2000	885,682	0,000	885,682
32	Chemnitz, Stadt Chemnitz, Kreisfreie Stadt 243089 1	Stadtumbau I Sanierungsgebiet 2001-2003, 2008 301 ha 2002	1.792,970	0,000	1.792,970
33	Chemnitz, Stadt Chemnitz, Kreisfreie Stadt 243089 1	Augustusbürger/Clausstraße Sanierungsgebiet 1994, 1996, 1998-99, 2003, 2007-2009 43 ha 1994	3.000,309	0,000	3.000,309
34	Chemnitz, Stadt Chemnitz, Kreisfreie Stadt 243089 1	Brühl-Nord Sanierungsgebiet 1994, 96-99, 2002-03, 2005, 2008-2009 29 ha 1994	3.047,768	0,000	3.047,768
35	Coswig, Stadt Meißen 21600 1	Innenstadt Sanierungsgebiet 1993-2005, 2007-2009 36,3 ha 1993	3.378,500 3,207 *)	0,000	3.378,500

Bundesprogramm der Städtebauförderung
Programmbereich: Städtebauliche Sanierungs- und Entwicklungsmaßnahmen
Land: Sachsen

Lfd. Nr.	Gemeinde-Ortsteil Kreis Einwohnerzahl 1 = Städtischer Bereich 2 = Ländlicher Bereich	Bezeichnung der Maßnahme Art des Gebietes (Förderung im Programmjahr) Gebietsgröße in ha Aufnahme in das Bundesprogramm	Finanzhilfe des Bundes bis einschl. 2010 1000 Euro	Finanzhilfe des Bundes Programmjahr 2011 1000 Euro	Finanzhilfe des Bundes insgesamt 1000 Euro
R u h e n d e Sanierungsmaßnahmen					
36	Crimmitschau, Stadt Zwickau 21164 1	Südstadt Sanierungsgebiet 2007-2009 21,21 ha 2007	174,085	0,000	174,085
37	Crimmitschau, Stadt Zwickau 21164 1	Erweitertes Stadtzentrum Sanierungsgebiet 1991, 1993-96, 1998-99, 2001 11,6 ha 1991	3.078,361	0,000	3.078,361
38	Cunewalde Bautzen 5185 2	Ortsmitte Sanierungsgebiet 1993, 1996-2008, 2010 20,1 ha 1993	2.104,380	0,000	2.104,380
39	Dahlen, Stadt Nordsachsen 4772 2	Stadtkern Sanierungsgebiet 1994-1999, 2001-2002 27,8 ha 1994	1.102,790	0,000	1.102,790
40	Delitzsch, Stadt Nordsachsen 26532 2	Altstadt Sanierungsgebiet 1991, 1998-2003, 2009-2010 29,3 ha 1991	1.480,418	0,000	1.480,418
41	Dippoldiswalde, Stadt Sächsische Schweiz- Osterzgebirge 10323 1	Freiberger Straße Untersuchungsgebiet 2007-2009 10,4 ha 2007	271,370	0,000	271,370
42	Döbeln, Stadt Mittelsachsen 20337 2	Oschatzer Str./Dresdner Str. Sanierungsgebiet 1995-96, 1999, 2002-03, 2005-06 7 ha 1995	574,121	0,000	574,121

Bundesprogramm der Städtebauförderung
Programmbereich: Städtebauliche Sanierungs- und Entwicklungsmaßnahmen
Land: Sachsen

Lfd. Nr.	Gemeinde-Ortsteil Kreis Einwohnerzahl 1 = Städtischer Bereich 2 = Ländlicher Bereich	Bezeichnung der Maßnahme Art des Gebietes (Förderung im Programmjahr) Gebietsgröße in ha Aufnahme in das Bundesprogramm	Finanzhilfe des Bundes bis einschl. 2010 1000 Euro	Finanzhilfe des Bundes des Programmjahr 2011 1000 Euro	Finanzhilfe des Bundes insgesamt 1000 Euro
R u h e n d e Sanierungsmaßnahmen					
43	Dommitzsch, Stadt Nordsachsen 2770 2	Stadtkern Sanierungsgebiet 1998-2002, 2004, 2007 23,5 ha 1998	1.199,035	0,000	1.199,035
44	Dresden, Stadt Dresden, Kreisfreie Stadt 517052 1	Langebrück/Ortsmitte Sanierungsgebiet 1995-2006 10,6 ha 1995	1.499,769	0,000	1.499,769
45	Dresden, Stadt Dresden, Kreisfreie Stadt 517052 1	Löbtau-Nord Sanierungsgebiet 1993, 1998-2000 45,5 ha 1993	907,829	0,000	907,829
46	Dresden, Stadt Dresden, Kreisfreie Stadt 517052 1	Cossebaude-Altstadt Sanierungsgebiet 1995-1996, 1998-2006 14 ha 1995	1.664,606	0,000	1.664,606
47	Dresden, Stadt Dresden, Kreisfreie Stadt 517052 1	Trachau/Trachenberge Untersuchungsgebiet 1994-1996 128 ha 1994	216,983	0,000	216,983
48	Dresden, Stadt Dresden, Kreisfreie Stadt 517052 1	Hechtviertel Sanierungsgebiet 1992, 1994-2009 26,9 ha 1992	6.749,145	0,000	6.749,145
49	Dresden, Stadt Dresden, Kreisfreie Stadt 517052 1	Pieschen Sanierungsgebiet 1992, 1994-2009 57 ha 1992	15.214,845	0,000	15.214,845

Bundesprogramm der Städtebauförderung
Programmbereich: Städtebauliche Sanierungs- und Entwicklungsmaßnahmen
Land: Sachsen

Lfd. Nr.	Gemeinde-Ortsteil Kreis Einwohnerzahl 1 = Städtischer Bereich 2 = Ländlicher Bereich	Bezeichnung der Maßnahme Art des Gebietes (Förderung im Programmjahr) Gebietsgröße in ha Aufnahme in das Bundesprogramm	Finanzhilfe des Bundes bis einschl. 2010 1000 Euro	Finanzhilfe des Bundes des Bundes Programmjahr 2011 1000 Euro	Finanzhilfe des Bundes insgesamt 1000 Euro
R u h e n d e Sanierungsmaßnahmen					
50	Dresden, Stadt Dresden, Kreisfreie Stadt 517052 1	Loschwitz Sanierungsgebiet 1992, 1998-2005 9,9 ha 1992	2.523,094	0,000	2.523,094
51	Dresden, Stadt Dresden, Kreisfreie Stadt 517052 1	Äußere Neustadt Sanierungsgebiet 1991-2010 87,5 ha 1991	22.542,902	0,000	22.542,902
52	Dresden, Stadt Dresden, Kreisfreie Stadt 517052 1	Plauen Sanierungsgebiet 1993, 1998-2003, 2006-2009 12 ha 1993	2.752,746	0,000	2.752,746
53	Ebersbach/Sa., Stadt Görlitz 8108 2	Ebersbach - Stadtkern Sanierungsgebiet 1995-2010 21 ha 1995	1.834,774 3,558 *)	0,000	1.834,774
54	Ehrenfriedersdorf, Stadt Erzgebirgskreis 5094 1	Kernbereich Sanierungsgebiet 1998, 2002-2003, 2005 10 ha 1998	431,316	0,000	431,316
55	Espenhain Leipzig 2536 1	Ortsmitte Sanierungsgebiet 1993, 1996-1997, 1999 15 ha 1993	893,771	0,000	893,771
56	Flöha, Stadt Mittelsachsen 9974 1	Plaue/Bernsdorf Sanierungsgebiet 1994-1996, 1998-2002, 2005-2010 49 ha 1994	3.979,871	0,000	3.979,871

Bundesprogramm der Städtebauförderung
Programmbereich: Städtebauliche Sanierungs- und Entwicklungsmaßnahmen
Land: Sachsen

Lfd. Nr.	Gemeinde-Ortsteil Kreis Einwohnerzahl 1 = Städtischer Bereich 2 = Ländlicher Bereich	Bezeichnung der Maßnahme Art des Gebietes (Förderung im Programmjahr) Gebietsgröße in ha Aufnahme in das Bundesprogramm	Finanzhilfe des Bundes bis einschl. 2010 1000 Euro	Finanzhilfe des Bundes des Bundes Programmjahr 2011 1000 Euro	Finanzhilfe des Bundes insgesamt 1000 Euro
R u h e n d e Sanierungsmaßnahmen					
57	Frankenberg/Sa., Stadt Mittelsachsen 15878 1	Altstadt Sanierungsgebiet 1993, 1997-2003, 2008 18 ha 1993	3.359,325	0,000	3.359,325
58	Frauenstein, Stadt Mittelsachsen 3113 2	Stadtkern Sanierungsgebiet 1994-95, 2001-02, 2004, 2007-2008 14 ha 1994	693,828	0,000	693,828
59	Frohburg, Stadt Leipzig 11024 2	Ortskern Sanierungsgebiet 1994-1995, 1997-2009 17,93 ha 1994	3.977,204	0,000	3.977,204
60	Geithain, Stadt Leipzig 5876 2	Stadtkern Sanierungsgebiet 1991, 2000 14,7 ha 1991	498,492	0,000	498,492
61	Gersdorf Zwickau 4236 1	Ortsmitte Sanierungsgebiet 1993, 1995-1999, 2001-2010 27 ha 1993	2.848,883 14,436 *)	0,000	2.848,883
62	Geyer, Stadt Erzgebirgskreis 3887 1	Stadtkern Sanierungsgebiet 1998-2000, 2003-04, 2006-07, 2009 14 ha 1998	683,799	0,000	683,799
63	Glashütte, Stadt Sächsische Schweiz- Osterzgebirge 7189 2	Altstadt Sanierungsgebiet 1994-1995, 1997-2004, 2006-2010 24,5 ha 1994	3.316,852	0,000	3.316,852

Bundesprogramm der Städtebauförderung
Programmbereich: Städtebauliche Sanierungs- und Entwicklungsmaßnahmen
Land: Sachsen

Lfd. Nr.	Gemeinde-Ortsteil Kreis Einwohnerzahl 1 = Städtischer Bereich 2 = Ländlicher Bereich	Bezeichnung der Maßnahme Art des Gebietes (Förderung im Programmjahr) Gebietsgröße in ha Aufnahme in das Bundesprogramm	Finanzhilfe des Bundes bis einschl. 2010 1000 Euro	Finanzhilfe des Bundes Programmjahr 2011 1000 Euro	Finanzhilfe des Bundes insgesamt 1000 Euro
R u h e n d e Sanierungsmaßnahmen					
64	Glauchau, Stadt Zwickau 24684 1	Stadtkern - Mittelstadt Sanierungsgebiet 1991, 1995-2000, 2004-2009 17,2 ha 1991	5.363,584	0,000	5.363,584
65	Görlitz, Stadt Görlitz 55957 1	Innenstadt Ost/Brückenpark Untersuchungsgebiet 2008 95 ha 2008	25,000	0,000	25,000
66	Görlitz, Stadt Görlitz 55957 1	Innenstadt-Nord Sanierungsgebiet 1991, 1994-2000 20,8 ha 1991	3.631,486	0,000	3.631,486
67	Görlitz, Stadt Görlitz 55957 1	Gründerzeitviertel Sanierungsgebiet 1994-2003, 2006-2010 39 ha 1994	5.430,331	0,000	5.430,331
68	Görlitz, Stadt Görlitz 55957 1	Historische Altstadt Modellvorhaben Sanierungsgebiet M: 1991-1994 1994-96, 1999-2001, 2006-07 34,2 ha 1994	20.514,477	0,000	20.514,477
69	Görlitz, Stadt Görlitz 55957 1	Nikolaivorstadt Sanierungsgebiet 1993, 1995-2000, 2003, 2006-2008 18,6 ha 1993	3.580,185	0,000	3.580,185
70	Grimma, Stadt Leipzig 18905 2	Husarenkaserne Sanierungsgebiet 1994-1995, 1998, 2002, 2008 43,6 ha 1994	2.500,195	0,000	2.500,195

Bundesprogramm der Städtebauförderung
Programmbereich: Städtebauliche Sanierungs- und Entwicklungsmaßnahmen
Land: Sachsen

Lfd. Nr.	Gemeinde-Ortsteil Kreis Einwohnerzahl 1 = Städtischer Bereich 2 = Ländlicher Bereich	Bezeichnung der Maßnahme Art des Gebietes (Förderung im Programmjahr) Gebietsgröße in ha Aufnahme in das Bundesprogramm	Finanzhilfe des Bundes bis einschl. 2010 1000 Euro	Finanzhilfe des Bundes Programmjahr 2011 1000 Euro	Finanzhilfe des Bundes insgesamt 1000 Euro
R u h e n d e Sanierungsmaßnahmen					
71	Grimma, Stadt Leipzig 18905 2	Stadtkern Sanierungsgebiet 1991-1993, 1998-2000, 2003 49,9 ha 1991	1.052,955	0,000	1.052,955
72	Groitzsch, Stadt Leipzig 8155 1	Stadtkern Sanierungsgebiet 1991-92, 1994-02, 2004-05, 2007-2008 31,15 ha 1991	6.364,355	0,000	6.364,355
73	Großenhain, Stadt Meißen 16870 2	Stadtkern Sanierungsgebiet 1992, 1995-99, 2002, 2004, 2006-2008, 2010 23 ha 1992	3.492,287	0,000	3.492,287
74	Grünbach, Höhenluftkurort Vogtlandkreis 1854 2	Ortskern Sanierungsgebiet 1994-95, 2000-01, 2005-06, 2008-2010 5 ha 1994	1.400,562	0,000	1.400,562
75	Hainichen, Stadt Mittelsachsen 8972 1	Markt/Niederstadt Untersuchungsgebiet 1992, 1995 15,7 ha 1992	813,199	0,000	813,199
76	Hartha, Stadt Mittelsachsen 7924 2	Stadtkern Sanierungsgebiet 1994-99, 2003-04, 2007-2009 6 ha 1994	2.624,402	0,000	2.624,402
77	Heidenau, Stadt Sächsische Schweiz- Osterzgebirge 16379 1	Stadtzentrum Sanierungsgebiet 1993, 1996-2009 22,8 ha 1993	4.279,896	0,000	4.279,896

Bundesprogramm der Städtebauförderung
Programmbereich: Städtebauliche Sanierungs- und Entwicklungsmaßnahmen
Land: Sachsen

Lfd. Nr.	Gemeinde-Ortsteil Kreis Einwohnerzahl 1 = Städtischer Bereich 2 = Ländlicher Bereich	Bezeichnung der Maßnahme Art des Gebietes (Förderung im Programmjahr) Gebietsgröße in ha Aufnahme in das Bundesprogramm	Finanzhilfe des Bundes bis einschl. 2010 1000 Euro	Finanzhilfe des Bundes Programmjahr 2011 1000 Euro	Finanzhilfe des Bundes insgesamt 1000 Euro
R u h e n d e Sanierungsmaßnahmen					
78	Hohenstein-Ernstthal, Stadt Zwickau 15930 1	Altmarkt Sanierungsgebiet 1992, 1996-99, 2001-04, 2006, 2008 14,5 ha 1992	4.497,137	0,000	4.497,137
79	Hohenstein-Ernstthal, Stadt Zwickau 15930 1	Neumarkt Sanierungsgebiet 1993,1996-1999, 2003-04, 2009 11,8 ha 1993	1.059,356	0,000	1.059,356
80	Hohnstein, Stadt Sächsische Schweiz- Osterzgebirge 3567 1	Altstadt Hohnstein Sanierungsgebiet 2003 13 ha 2003	151,612 1,612 *)	0,000	151,612
81	Hoyerswerda, Stadt Bautzen 38218 2	Bahnhofsvorstadt Sanierungsgebiet 1995-98, 2000-01, 2003-04, 2006-2010 16 ha 1995	1.140,371	0,000	1.140,371
82	Jahnsdorf/Erzgeb. Erzgebirgskreis 5804 2	Am Bahnhof Sanierungsgebiet 1995-99, 2001-03, 2007, 2010 13,5 ha 1995	1.053,619	0,000	1.053,619
83	Johanngeorgenstadt, Stadt Erzgebirgskreis 4779 2	Stadtkern, Altstadt - Neustadt Sanierungsgebiet 1994, 2001-07, 2009-2010 70,5 ha 1994	3.007,385	0,000	3.007,385
84	Jöhstadt, Stadt Erzgebirgskreis 3041 2	Stadtkern Untersuchungsgebiet 1993, 1995, 2009 17,8 ha 1993	323,546	0,000	323,546

Bundesprogramm der Städtebauförderung
Programmbereich: Städtebauliche Sanierungs- und Entwicklungsmaßnahmen
Land: Sachsen

Lfd. Nr.	Gemeinde-Ortsteil Kreis Einwohnerzahl 1 = Städtischer Bereich 2 = Ländlicher Bereich	Bezeichnung der Maßnahme Art des Gebietes (Förderung im Programmjahr) Gebietsgröße in ha Aufnahme in das Bundesprogramm	Finanzhilfe des Bundes bis einschl. 2010 1000 Euro	Finanzhilfe des Bundes des Bundes Programmjahr 2011 1000 Euro	Finanzhilfe des Bundes insgesamt 1000 Euro
R u h e n d e Sanierungsmaßnahmen					
85	Kamenz, Stadt Bautzen 17171 1	Am Damm Sanierungsgebiet 2001-2003, 2007-2009 6,5 ha 2001	1.293,744 0,991 *)	0,000	1.293,744
86	Kamenz, Stadt Bautzen 17171 2	Altstadt Sanierungsgebiet 1991, 1996, 2000-2001, 2003-05, 2009 39,4 ha 1991	1.336,045	0,000	1.336,045
87	Kirchberg, Stadt Zwickau 8953 1	Stadtkern I Sanierungsgebiet 1993, 1996, 1998-99, 2001-02, 2007, 2009 10,06 ha 1993	2.740,306	0,000	2.740,306
88	Kitzscher, Stadt Leipzig 5615 1	Stadtkern Sanierungsgebiet 1994-1997, 1999 25 ha 1994	971,455	0,000	971,455
89	Klingenthal, Stadt Vogtlandkreis 8432 2	Nördliches Stadtzentrum Sanierungsgebiet 1997, 2001-2010 14,5 ha 1997	1.338,321	0,000	1.338,321
90	Königsbrück, Stadt Bautzen 4491 2	Altstadt Sanierungsgebiet 1993-1998, 2000-04, 2006-2009 16,83 ha 1993	2.651,967	0,000	2.651,967
91	Königstein/Sächs. Schw., Stadt Sächsische Schweiz- Osterzgebirge 2341 2	Innenstadt Sanierungsgebiet 1996-1999, 2002-03, 2006-2008 29,1 ha 1996	1.891,497	0,000	1.891,497

Bundesprogramm der Städtebauförderung
Programmbereich: Städtebauliche Sanierungs- und Entwicklungsmaßnahmen
Land: Sachsen

Lfd. Nr.	Gemeinde-Ortsteil Kreis Einwohnerzahl 1 = Städtischer Bereich 2 = Ländlicher Bereich	Bezeichnung der Maßnahme Art des Gebietes (Förderung im Programmjahr) Gebietsgröße in ha Aufnahme in das Bundesprogramm	Finanzhilfe des Bundes bis einschl. 2010 1000 Euro	Finanzhilfe des Bundes des Bundes Programmjahr 2011 1000 Euro	Finanzhilfe des Bundes insgesamt 1000 Euro
R u h e n d e Sanierungsmaßnahmen					
92	Lauter/Sa., Stadt Erzgebirgskreis 4803 1	Kernbebauung Sanierungsgebiet 1995-2009 16,56 ha 1995	1.920,469	0,000	1.920,469
93	Leipzig, Stadt Leipzig, Kreisfreie Stadt 518862 1	Böhlitz-Ehrenberg/Ortsmitte Sanierungsgebiet 1994-1996, 1998-2003, 2009 22,95 ha 1994	2.052,955	0,000	2.052,955
94	Leipzig, Stadt Leipzig, Kreisfreie Stadt 518862 1	Stötteritz Sanierungsgebiet 1994, 1996-2003, 2007 19 ha 1994	1.664,593	0,000	1.664,593
95	Leipzig, Stadt Leipzig, Kreisfreie Stadt 518862 1	Neuschönefeld Sanierungsgebiet 1994, 1997-2003, 2007, 2009 27,7 ha 1994	2.007,015	0,000	2.007,015
96	Leipzig, Stadt Leipzig, Kreisfreie Stadt 518862 1	Innerer Süden Sanierungsgebiet 1993, 1996-2003, 2007-2008 120 ha 1993	6.833,395	0,000	6.833,395
97	Leipzig, Stadt Leipzig, Kreisfreie Stadt 518862 1	Lindenau Sanierungsgebiet 1992-95, 1998-2003, 2006, 2009 20 ha 1992	3.742,105	0,000	3.742,105
98	Leipzig, Stadt Leipzig, Kreisfreie Stadt 518862 1	Neustädter Markt Sanierungsgebiet 1991-92, 1994, 1996-2003, 2005, 2009 33,5 ha 1991	4.735,615	0,000	4.735,615

Bundesprogramm der Städtebauförderung
Programmbereich: Städtebauliche Sanierungs- und Entwicklungsmaßnahmen
Land: Sachsen

Lfd. Nr.	Gemeinde-Ortsteil Kreis Einwohnerzahl 1 = Städtischer Bereich 2 = Ländlicher Bereich	Bezeichnung der Maßnahme Art des Gebietes (Förderung im Programmjahr) Gebietsgröße in ha Aufnahme in das Bundesprogramm	Finanzhilfe des Bundes bis einschl. 2010 1000 Euro	Finanzhilfe des Bundes des Bundes Programmjahr 2011 1000 Euro	Finanzhilfe des Bundes insgesamt 1000 Euro
R u h e n d e Sanierungsmaßnahmen					
99	Leipzig, Stadt Leipzig, Kreisfreie Stadt 518862 1	Prager Straße Sanierungsgebiet 1996, 1998-2001 9,9 ha 1996	1.110,730	0,000	1.110,730
100	Leipzig, Stadt Leipzig, Kreisfreie Stadt 518862 1	Kleinzschocher Sanierungsgebiet 1993, 1995-2003, 2007-2009 31 ha 1993	3.289,024	0,000	3.289,024
101	Leipzig, Stadt Leipzig, Kreisfreie Stadt 518862 1	Lindenau II Sanierungsgebiet 2003, 2005-2006, 2008-2009 50 ha 2003	1.330,025	0,000	1.330,025
102	Leipzig, Stadt Leipzig, Kreisfreie Stadt 518862 1	Liebertwolkwitz/Ortskern Sanierungsgebiet 1994-2001, 2003 17,6 ha 1994	1.695,505	0,000	1.695,505
103	Leipzig, Stadt Leipzig, Kreisfreie Stadt 518862 1	Connewitz Sanierungsgebiet 1991-92, 1995, 1997-01, 2003, 2007, 2009 17 ha 1991	4.341,765	0,000	4.341,765
104	Leipzig, Stadt Leipzig, Kreisfreie Stadt 518862 1	Gohlis I+II Sanierungsgebiet 1991-92, 1995, 1997-2003, 2009 71 ha 1991	6.667,361	0,000	6.667,361
105	Leipzig, Stadt Leipzig, Kreisfreie Stadt 518862 1	Eutritzsch Sanierungsgebiet 1993, 1995, 1997-2003, 2007 11,5 ha 1993	1.581,740	0,000	1.581,740

Bundesprogramm der Städtebauförderung
Programmbereich: Städtebauliche Sanierungs- und Entwicklungsmaßnahmen
Land: Sachsen

Lfd. Nr.	Gemeinde-Ortsteil Kreis Einwohnerzahl 1 = Städtischer Bereich 2 = Ländlicher Bereich	Bezeichnung der Maßnahme Art des Gebietes (Förderung im Programmjahr) Gebietsgröße in ha Aufnahme in das Bundesprogramm	Finanzhilfe des Bundes bis einschl. 2010 1000 Euro	Finanzhilfe des Bundes Programmjahr 2011 1000 Euro	Finanzhilfe des Bundes insgesamt 1000 Euro
R u h e n d e Sanierungsmaßnahmen					
106	Leipzig, Stadt Leipzig, Kreisfreie Stadt 518862 1	Reudnitz Sanierungsgebiet 1993, 1995-2003, 2007-2009 58 ha 1993	4.842,349	0,000	4.842,349
107	Leipzig, Stadt Leipzig, Kreisfreie Stadt 518862 1	Plagwitz Sanierungsgebiet 1993, 1995-2003, 2005, 2008-2009 86 ha 1993	6.416,206	0,000	6.416,206
108	Leisnig, Stadt Mittelsachsen 6522 2	Altstadt Sanierungsgebiet 18,47ha 1991-1992, 1998, 2001-04, 2006-2009 18,47 ha 1991	750,610	0,000	750,610
109	Lichtenstein/Sa., Stadt Zwickau 12817 1	Stadtkern Sanierungsgebiet 1991, 1995, 1997, 1999, 2001-02, 2005, 2007-2009 16,6 ha 1991	6.977,939	0,000	6.977,939
110	Lichtenstein/Sa., Stadt Zwickau 12817 1	Ortsmitte Rödlitz Sanierungsgebiet 1993-97, 1999, 2001-02, 2004-05, 2009 15,7 ha 1993	1.214,975	0,000	1.214,975
111	Limbach-Oberfrohna, Stadt Zwickau 25610 2	OT Wolkenburg-Kaufungen Ortskernsanierung Sanierungsgebiet 1995, 1997, 2001-02, 2005, 2007-2009 36 ha 1995	1.246,769	0,000	1.246,769
112	Löbau, Stadt Görlitz 16639 2	Stadtkern Sanierungsgebiet 1992-1993, 1995-1996, 2000 10,5 ha 1992	1.767,745	0,000	1.767,745

Bundesprogramm der Städtebauförderung
Programmbereich: Städtebauliche Sanierungs- und Entwicklungsmaßnahmen
Land: Sachsen

Lfd. Nr.	Gemeinde-Ortsteil Kreis Einwohnerzahl 1 = Städtischer Bereich 2 = Ländlicher Bereich	Bezeichnung der Maßnahme Art des Gebietes (Förderung im Programmjahr) Gebietsgröße in ha Aufnahme in das Bundesprogramm	Finanzhilfe des Bundes bis einschl. 2010 1000 Euro	Finanzhilfe des Bundes Programmjahr 2011 1000 Euro	Finanzhilfe des Bundes insgesamt 1000 Euro
R u h e n d e Sanierungsmaßnahmen					
113	Lößnitz, Stadt Erzgebirgskreis 9619 1	Altstadt Sanierungsgebiet 1997-2002, 2006-07, 2009-2010 18,5 ha 1997	1.994,461 6,660 *)	0,000	1.994,461
114	Lugau/Erzgeb., Stadt Erzgebirgskreis 7187 1	Stadtkern Sanierungsgebiet 1994, 1996, 2001-2008, 2010 33,5 ha 1994	2.581,318 10,996 *)	0,000	2.581,318
115	Lunzenau, Stadt Mittelsachsen 4868 1	Altstadt Sanierungsgebiet 1999-2001, 2003, 2006-2009 11 ha 1999	450,199	0,000	450,199
116	Marienberg, Stadt Erzgebirgskreis 13367 2	Historische Altstadt Sanierungsgebiet 1992, 1995, 1997, 1999-00, 2002-07 60,1 ha 1992	2.928,076	0,000	2.928,076
117	Markkleeberg, Stadt Leipzig 24254 1	Alt-Markkleeberg Sanierungsgebiet 2002 24,98 ha 2002	868,235	0,000	868,235
118	Markkleeberg, Stadt Leipzig 24254 1	Stadtzentrum Ortskern Oetzsch Sanierungsgebiet 1991, 1994-2010 20 ha 1991	6.363,496	0,000	6.363,496
119	Meißen, Stadt Meißen 27693 1	Historische Altstadt Modellvorhaben Sanierungsgebiet M: 1990-1994 1993, 2005-2006, 2008-2009 32 ha 1990	15.610,323	0,000	15.610,323

Bundesprogramm der Städtebauförderung
Programmbereich: Städtebauliche Sanierungs- und Entwicklungsmaßnahmen
Land: Sachsen

Lfd. Nr.	Gemeinde-Ortsteil Kreis Einwohnerzahl 1 = Städtischer Bereich 2 = Ländlicher Bereich	Bezeichnung der Maßnahme Art des Gebietes (Förderung im Programmjahr) Gebietsgröße in ha Aufnahme in das Bundesprogramm	Finanzhilfe des Bundes bis einschl. 2010 1000 Euro	Finanzhilfe des Bundes Programmjahr 2011 1000 Euro	Finanzhilfe des Bundes insgesamt 1000 Euro
R u h e n d e Sanierungsmaßnahmen					
120	Meißen, Stadt Meißen 27693 1	Niederfähre-Vorbrücke Sanierungsgebiet 1993, 1996-98, 2000-01, 2003-05, 2007-2009 35,8 ha 1993	2.804,421 11,620 *)	0,000	2.804,421
121	Meißen, Stadt Meißen 27693 1	Cölln Untersuchungsgebiet 2007 42,8 ha 2007	543,220	0,000	543,220
122	Mittweida, Stadt Mittelsachsen 15726 1	Stadtkern Sanierungsgebiet 1992, 1995-99, 2003, 2007-2009 19,75 ha 1992	2.562,813	0,000	2.562,813
123	Mülsen Zwickau 12115 1	Ortskern St. Jacob Untersuchungsgebiet 2008 23 ha 2008	384,000	0,000	384,000
124	Mülsen Zwickau 12115 1	Ortskern Thurm Sanierungsgebiet 1994, 1997-2005 16,5 ha 1994	1.826,412	0,000	1.826,412
125	Mutzschen, Stadt Leipzig 2258 2	Kernstadt Untersuchungsgebiet 2006-2009 25,6 ha 2006	162,985	0,000	162,985
126	Mylau, Stadt Vogtlandkreis 2858 1	Stadtkern Sanierungsgebiet 1998-2001, 2005-2009 12,25 ha 1998	998,866	0,000	998,866

Bundesprogramm der Städtebauförderung
Programmbereich: Städtebauliche Sanierungs- und Entwicklungsmaßnahmen
Land: Sachsen

Lfd. Nr.	Gemeinde-Ortsteil Kreis Einwohnerzahl 1 = Städtischer Bereich 2 = Ländlicher Bereich	Bezeichnung der Maßnahme Art des Gebietes (Förderung im Programmjahr) Gebietsgröße in ha Aufnahme in das Bundesprogramm	Finanzhilfe des Bundes bis einschl. 2010 1000 Euro	Finanzhilfe des Bundes Programmjahr 2011 1000 Euro	Finanzhilfe des Bundes insgesamt 1000 Euro
R u h e n d e Sanierungsmaßnahmen					
127	Naunhof, Stadt Leipzig 8567 1	Ortskern Fuchshain Sanierungsgebiet 1994-1997, 1999, 2003 17,7 ha 1994	1.299,303	0,000	1.299,303
128	Naunhof, Stadt Leipzig 8567 1	Innenstadt Sanierungsgebiet 1994-1998, 2000-2007, 2009 36,59 ha 1994	6.218,122	0,000	6.218,122
129	Netzschkau, Stadt Vogtlandkreis 4157 1	Zentrum Sanierungsgebiet 1994, 1996-1998, 2000, 2002-2008, 2010 32,5 ha 1994	2.162,549	0,000	2.162,549
130	Neuhausen/Erzgeb. Mittelsachsen 3054 2	Ortsmitte Sanierungsgebiet 1994, 1998-99, 2003-04, 2006-07 27 ha 1994	967,180	0,000	967,180
131	Neukieritzsch Leipzig 5740 2	Lobstädt Ortskern Modellvorhaben Sanierungsgebiet M: 1990-1994 1995-1997, 1999-02, 2005, 2008 22,1 ha 1990	2.891,500	0,000	2.891,500
132	Neukieritzsch Leipzig 5740 1	Ortskern Sanierungsgebiet 1997, 98-99, 2001-02, 2008 22,48 ha 1997	1.058,864 0,723 *)	0,000	1.058,864
133	Neukirchen/Erzgeb. Erzgebirgskreis 7055 2	Ortskern Sanierungsgebiet 2005-2007, 2009 27,2 ha 2005	166,169	0,000	166,169

Bundesprogramm der Städtebauförderung
Programmbereich: Städtebauliche Sanierungs- und Entwicklungsmaßnahmen
Land: Sachsen

Lfd. Nr.	Gemeinde-Ortsteil Kreis Einwohnerzahl 1 = Städtischer Bereich 2 = Ländlicher Bereich	Bezeichnung der Maßnahme Art des Gebietes (Förderung im Programmjahr) Gebietsgröße in ha Aufnahme in das Bundesprogramm	Finanzhilfe des Bundes bis einschl. 2010 1000 Euro	Finanzhilfe des Bundes Programmjahr 2011 1000 Euro	Finanzhilfe des Bundes insgesamt 1000 Euro
R u h e n d e Sanierungsmaßnahmen					
134	Neumark Vogtlandkreis 3159 2	Ortskern Sanierungsgebiet 2001-2009 21,78 ha 2001	878,195	0,000	878,195
135	Neusalza-Spremberg, Stadt Görlitz 3691 2	Stadtkern Sanierungsgebiet 1997-2000, 2002, 2004-05, 2008-2009 28,5 ha 1997	1.185,794	0,000	1.185,794
136	Niederwürschnitz Erzgebirgskreis 2857 1	Ortskern Sanierungsgebiet 1994-1997, 2001-2007, 2009 28 ha 1994	2.841,458	0,000	2.841,458
137	Niesky, Stadt Görlitz 10168 2	Historisches Stadtzentrum Sanierungsgebiet 1997-2000, 2002, 2005-2009 15,84 ha 1997	1.751,787	0,000	1.751,787
138	Oberwiesenthal, Kurort, Stadt Erzgebirgskreis 2501 2	Stadtzentrum Sanierungsgebiet 1996, 1998, 2000-01, 2005, 2007 17 ha 1996	1.111,433	0,000	1.111,433
139	Oederan, Stadt Mittelsachsen 7632 1	Stadtkern, SG I Sanierungsgebiet 1991, 1995-96, 2001, 2005-07 7,7 ha 1991	1.574,838	0,000	1.574,838
140	Oelsnitz/Erzgeb., Stadt Erzgebirgskreis 12083 1	Kernstadt Sanierungsgebiet 1994-2010 34,32 ha 1994	7.163,561	0,000	7.163,561

Bundesprogramm der Städtebauförderung
Programmbereich: Städtebauliche Sanierungs- und Entwicklungsmaßnahmen
Land: Sachsen

Lfd. Nr.	Gemeinde-Ortsteil Kreis Einwohnerzahl 1 = Städtischer Bereich 2 = Ländlicher Bereich	Bezeichnung der Maßnahme Art des Gebietes (Förderung im Programmjahr) Gebietsgröße in ha Aufnahme in das Bundesprogramm	Finanzhilfe des Bundes bis einschl. 2010 1000 Euro	Finanzhilfe des Bundes des Programmjahr 2011 1000 Euro	Finanzhilfe des Bundes insgesamt 1000 Euro
R u h e n d e Sanierungsmaßnahmen					
141	Oelsnitz/Vogtl., Stadt Vogtlandkreis 11524 2	Stadtkern Sanierungsgebiet 1993, 1995-2007, 2009 29 ha 1993	3.495,754	0,000	3.495,754
142	Olbernhau, Stadt Erzgebirgskreis 10100 1	Saigerhütte Sanierungsgebiet 2007-2010 10,21 ha 2007	360,007	0,000	360,007
143	Oschatz, Stadt Nordsachsen 15465 2	Historischer Ortskern Sanierungsgebiet 1991-1992, 1999-2009 27 ha 1991	2.381,398	0,000	2.381,398
144	Ostritz, Stadt Görlitz 2623 2	Stadtkern Sanierungsgebiet 1994-2002, 2004, 2008 25,4 ha 1994	1.669,285	0,000	1.669,285
145	Pausa/Vogtl., Stadt Vogtlandkreis 3676 1	Stadtzentrum Sanierungsgebiet 2001-2002, 2005-2007, 2009 14,4 ha 2001	242,756	0,000	242,756
146	Pegau, Stadt Leipzig 4654 1	Altstadt Sanierungsgebiet 1991, 1993, 1995-2006, 2009-2010 23 ha 1991	2.653,192 22,956 *)	0,000	2.653,192
147	Penig, Stadt Mittelsachsen 9798 1	Altstadtbereich Sanierungsgebiet 2001-2002, 2004-2010 31,4 ha 2001	1.283,680	0,000	1.283,680

Bundesprogramm der Städtebauförderung
Programmbereich: Städtebauliche Sanierungs- und Entwicklungsmaßnahmen
Land: Sachsen

Lfd. Nr.	Gemeinde-Ortsteil Kreis Einwohnerzahl 1 = Städtischer Bereich 2 = Ländlicher Bereich	Bezeichnung der Maßnahme Art des Gebietes (Förderung im Programmjahr) Gebietsgröße in ha Aufnahme in das Bundesprogramm	Finanzhilfe des Bundes bis einschl. 2010 1000 Euro	Finanzhilfe des Bundes des Bundes Programmjahr 2011 1000 Euro	Finanzhilfe des Bundes insgesamt 1000 Euro
R u h e n d e Sanierungsmaßnahmen					
148	Pirna, Stadt Sächsische Schweiz- Osterzgebirge 39030 1	Altstadt Sanierungsgebiet 1991, 1993, 1995, 1999-2001, 2006-2009 17,4 ha 1991	2.130,651	0,000	2.130,651
149	Plauen, Stadt Vogtlandkreis 66412 1	Östliche Bahnhofsvorstadt Sanierungsgebiet 2007-2009 58 ha 2007	717,160	0,000	717,160
150	Pulsnitz, Stadt Bautzen 7743 1	Innenstadt Sanierungsgebiet 1994-2000, 2004-2010 37,2 ha 1994	2.810,556 34,785 *)	0,000	2.810,556
151	Radeberg, Stadt Bautzen 18338 1	Innenstadt Sanierungsgebiet 1993-2010 36 ha 1993	6.056,759	0,000	6.056,759
152	Radebeul, Stadt Meißen 33466 1	Kötzschenbroda Sanierungsgebiet 1994-2002, 2005-2008 22,23 ha 1994	3.144,178	0,000	3.144,178
153	Regis-Breitungen, Stadt Leipzig 4145 1	Stadtkern Regis Sanierungsgebiet 1996, 2000, 2002, 2006 14,55 ha 1996	724,643	0,000	724,643
154	Regis-Breitungen, Stadt Leipzig 4145 1	Alt Breitungen Sanierungsgebiet 1994-1995, 2000-01, 2003, 2006-2009 21,6 ha 1994	1.020,237	0,000	1.020,237

Bundesprogramm der Städtebauförderung
Programmbereich: Städtebauliche Sanierungs- und Entwicklungsmaßnahmen
Land: Sachsen

Lfd. Nr.	Gemeinde-Ortsteil Kreis Einwohnerzahl 1 = Städtischer Bereich 2 = Ländlicher Bereich	Bezeichnung der Maßnahme Art des Gebietes (Förderung im Programmjahr) Gebietsgröße in ha Aufnahme in das Bundesprogramm	Finanzhilfe des Bundes bis einschl. 2010 1000 Euro	Finanzhilfe des Bundes Programmjahr 2011 1000 Euro	Finanzhilfe des Bundes insgesamt 1000 Euro
R u h e n d e Sanierungsmaßnahmen					
155	Reichenbach im Vogtland, Stadt Vogtlandkreis 20449 1	Stadtkern Sanierungsgebiet 1991, 1994, 1996-2002, 2004-2008, 2010 21 ha 1991	8.457,960	0,000	8.457,960
156	Reichenbach/O.L., Stadt Görlitz 4069 2	Stadtmitte Sanierungsgebiet 1994-2001, 2003, 2007-2009 16,2 ha 1994	2.433,321	0,000	2.433,321
157	Riesa, Stadt Meißen 34324 2	Stadtkern Sanierungsgebiet 1991, 1993-2000, 2002-04, 2008-2010 43,29 ha 1991	7.306,582	0,000	7.306,582
158	Roßwein, Stadt Mittelsachsen 7022 2	Stadtkern Sanierungsgebiet 1994-1997, 2001-2009 19,02 ha 1994	2.899,901	0,000	2.899,901
159	Rothenburg/O.L., Stadt Görlitz 5317 2	Altstadt Sanierungsgebiet 1997-2010 23,07 ha 1997	1.137,440	0,000	1.137,440
160	Sayda, Stadt Mittelsachsen 2068 2	Ortskern - Dresdner Straße Sanierungsgebiet 1994, 2003-2005, 2009 12 ha 1994	508,460	0,000	508,460
161	Schildau, Gneisenaustadt, Stadt Nordsachsen 3554 2	Historische Altstadt Sanierungsgebiet 1995, 1997-2009 15,5 ha 1995	1.530,272	0,000	1.530,272

Bundesprogramm der Städtebauförderung
Programmbereich: Städtebauliche Sanierungs- und Entwicklungsmaßnahmen
Land: Sachsen

Lfd. Nr.	Gemeinde-Ortsteil Kreis Einwohnerzahl 1 = Städtischer Bereich 2 = Ländlicher Bereich	Bezeichnung der Maßnahme Art des Gebietes (Förderung im Programmjahr) Gebietsgröße in ha Aufnahme in das Bundesprogramm	Finanzhilfe des Bundes bis einschl. 2010 1000 Euro	Finanzhilfe des Bundes Programmjahr 2011 1000 Euro	Finanzhilfe des Bundes insgesamt 1000 Euro
R u h e n d e Sanierungsmaßnahmen					
162	Schirgiswalde, Stadt Bautzen 2883 2	Ortskern Kirschau Sanierungsgebiet 1995-96, 1998-2002, 2004-2009 16 ha 1995	1.205,274 7,678 *)	0,000	1.205,274
163	Schirgiswalde, Stadt Bautzen 2883 1	Stadtkern I Schirgiswalde Sanierungsgebiet 1998, 2000, 2004-2005, 2007 22,75 ha 1998	1.232,900	0,000	1.232,900
164	Schneeberg, Stadt Erzgebirgskreis 15552 1	Historische Altstadt Markt Untersuchungsgebiet 1991 16 ha 1991	396,251	0,000	396,251
165	Schwarzenberg/Erzgeb., Stadt Erzgebirgskreis 18687 1	Altstadt Sanierungsgebiet 1992, 2007 12 ha 1992	470,524	0,000	470,524
166	Seiffhennersdorf, Stadt Görlitz 4300 2	Zentrum Sanierungsgebiet 1994-2008 22,4 ha 1994	2.111,972	0,000	2.111,972
167	Sohland a. d. Spree Bautzen 7274 2	Ortskern Sanierungsgebiet 1998-1999, 2002-03, 2006-2009 18,73 ha 1998	794,272	0,000	794,272
168	Stollberg/Erzgeb., Stadt Erzgebirgskreis 11891 1	Altstadt Sanierungsgebiet 1992, 1995-98, 2002, 2004-2009 25,5 ha 1992	3.971,540	0,000	3.971,540

Bundesprogramm der Städtebauförderung
Programmbereich: Städtebauliche Sanierungs- und Entwicklungsmaßnahmen
Land: Sachsen

Lfd. Nr.	Gemeinde-Ortsteil Kreis Einwohnerzahl 1 = Städtischer Bereich 2 = Ländlicher Bereich	Bezeichnung der Maßnahme Art des Gebietes (Förderung im Programmjahr) Gebietsgröße in ha Aufnahme in das Bundesprogramm	Finanzhilfe des Bundes bis einschl. 2010 1000 Euro	Finanzhilfe des Bundes Programmjahr 2011 1000 Euro	Finanzhilfe des Bundes insgesamt 1000 Euro
R u h e n d e Sanierungsmaßnahmen					
169	Stolpen, Stadt Sächsische Schweiz- Osterzgebirge 5872 2	Innenstadt Sanierungsgebiet 1996, 1998-2000, 2002-06, 2008-2010 22,1 ha 1996	1.830,600	0,000	1.830,600
170	Strehla, Stadt Meißen 3969 2	Altstadt Sanierungsgebiet 1991, 1994, 2000-03, 2006-2009 25,83 ha 1991	1.210,696	0,000	1.210,696
171	Taucha, Stadt Nordsachsen 14338 1	Altstadt Sanierungsgebiet 1994, 1997-2002, 2006 26 ha 1994	2.352,269	0,000	2.352,269
172	Thalheim/Erzgeb., Stadt Erzgebirgskreis 6978 1	Stadtkern Sanierungsgebiet 1993, 1999-2000, 2003 15,4 ha 1993	1.499,453	0,000	1.499,453
173	Tharandt, Stadt Sächsische Schweiz- Osterzgebirge 5490 1	Stadtmitte Sanierungsgebiet 1994-1996, 1998-2009 43 ha 1994	1.609,415	0,000	1.609,415
174	Thum, Stadt Erzgebirgskreis 5571 1	Kernstadt Sanierungsgebiet 1994-1997, 1999-2003, 2006-2009 18,3 ha 1994	2.448,926	0,000	2.448,926
175	Torgau, Stadt Nordsachsen 19894 2	Altstadt I Sanierungsgebiet 1991-1992, 1998-1999, 2002-2009 30,9 ha 1991	1.709,953	0,000	1.709,953

Bundesprogramm der Städtebauförderung
Programmbereich: Städtebauliche Sanierungs- und Entwicklungsmaßnahmen
Land: Sachsen

Lfd. Nr.	Gemeinde-Ortsteil Kreis Einwohnerzahl 1 = Städtischer Bereich 2 = Ländlicher Bereich	Bezeichnung der Maßnahme Art des Gebietes (Förderung im Programmjahr) Gebietsgröße in ha Aufnahme in das Bundesprogramm	Finanzhilfe des Bundes bis einschl. 2010 1000 Euro	Finanzhilfe des Bundes Programmjahr 2011 1000 Euro	Finanzhilfe des Bundes insgesamt 1000 Euro
R u h e n d e Sanierungsmaßnahmen					
176	Treuen, Stadt Vogtlandkreis 8614 1	Stadtkern Sanierungsgebiet 1993, 1996, 1998, 2001, 2006-2010 14,02 ha 1993	3.441,165	0,000	3.441,165
177	Waldenburg, Stadt Zwickau 4381 1	Ober- und Mittelstadt Sanierungsgebiet 1993, 2001 13,1 ha 1993	198,427	0,000	198,427
178	Waldheim, Stadt Mittelsachsen 8496 2	Stadtzentrum Sanierungsgebiet 1993-2005, 2007-2009 29,52 ha 1993	4.121,471 9,181 *)	0,000	4.121,471
179	Wechselburg Mittelsachsen 2076 2	Ortszentrum Sanierungsgebiet 2005 11,1 ha 2005	194,318	0,000	194,318
180	Weißwasser/O.L., Stadt Görlitz 19615 2	Straße der Einheit Sanierungsgebiet 1992, 1995-2003, 2006-2009 17 ha 1992	3.167,146	0,000	3.167,146
181	Weißwasser/O.L., Stadt Görlitz 19615 2	Straße des Friedens Sanierungsgebiet 1994-1996, 1998-2002, 2006-2009 23,7 ha 1994	2.697,371	0,000	2.697,371
182	Werdau, Stadt Zwickau 22877 1	Am Brühl Sanierungsgebiet 1993-2003, 2005-2009 28,03 ha 1993	6.148,689	0,000	6.148,689

Bundesprogramm der Städtebauförderung
Programmbereich: Städtebauliche Sanierungs- und Entwicklungsmaßnahmen
Land: Sachsen

Lfd. Nr.	Gemeinde-Ortsteil Kreis Einwohnerzahl 1 = Städtischer Bereich 2 = Ländlicher Bereich	Bezeichnung der Maßnahme Art des Gebietes (Förderung im Programmjahr) Gebietsgröße in ha Aufnahme in das Bundesprogramm	Finanzhilfe des Bundes bis einschl. 2010 1000 Euro	Finanzhilfe des Bundes Programmjahr 2011 1000 Euro	Finanzhilfe des Bundes insgesamt 1000 Euro
R u h e n d e Sanierungsmaßnahmen					
183	Werdau, Stadt Zwickau 22877 1	Nord Sanierungsgebiet 2001-2003, 2007-2008 16 ha 2001	1.022,519	0,000	1.022,519
184	Wildenfels, Stadt Zwickau 3911 1	Altstadt Sanierungsgebiet 1995-1998, 2002, 2004-2005 13,18 ha 1995	527,802	0,000	527,802
185	Wilkau-Haßlau, Stadt Zwickau 11127 1	Stadtzentrum Sanierungsgebiet 1995-2004, 2008-2009 11,75 ha 1995	2.334,003	0,000	2.334,003
186	Wolkenstein, Stadt Erzgebirgskreis 4134 2	Historischer Stadtkern Sanierungsgebiet 1991 4,5 ha 1991	144,742	0,000	144,742
187	Wurzen, Stadt Leipzig 16959 2	Altstadt Sanierungsgebiet 1991, 1993, 1996, 1998-99, 2004-06, 2008-2009 16,95 ha 1991	2.162,675	0,000	2.162,675
188	Zeithain Meißen 6161 2	Röderau-Bobersen Ortsmitte Röderau Sanierungsgebiet 1993, 1995-96, 1998, 2000-01, 2003, 2006-2008 17,3 ha 1993	1.343,217	0,000	1.343,217
189	Zeithain Meißen 6161 2	Alter Dorfkern Sanierungsgebiet 1994-1995, 1997-2009 23,95 ha 1994	2.079,794	0,000	2.079,794

Bundesprogramm der Städtebauförderung
Programmbereich: Städtebauliche Sanierungs- und Entwicklungsmaßnahmen
Land: Sachsen

Lfd. Nr.	Gemeinde-Ortsteil Kreis Einwohnerzahl 1 = Städtischer Bereich 2 = Ländlicher Bereich	Bezeichnung der Maßnahme Art des Gebietes (Förderung im Programmjahr) Gebietsgröße in ha Aufnahme in das Bundesprogramm	Finanzhilfe des Bundes bis einschl. 2010 1000 Euro	Finanzhilfe des Bundes des Programmjahr 2011 1000 Euro	Finanzhilfe des Bundes insgesamt 1000 Euro
----------	--	---	--	--	---

R u h e n d e Sanierungsmaßnahmen

190	Zittau, Stadt Görlitz 28638 2	Historischer Stadtkern Sanierungsgebiet 1991, 1993, 1995, 2000-02, 2004-05, 2008 45,6 ha 1991	2.462,219	0,000	2.462,219
191	Zschopau, Stadt Erzgebirgskreis 10474 1	Altstadt Sanierungsgebiet 1992, 1995-96, 2000, 2004, 2006 14 ha 1992	707,172	0,000	707,172
192	Zwickau, Stadt Zwickau 94340 1	Oberplanitz Sanierungsgebiet 2002-2003, 2009 21,5 ha 2002	49,430	0,000	49,430
193	Zwickau, Stadt Zwickau 94340 1	Crossen Sanierungsgebiet 1994-1999, 2003, 2008 18,5 ha 1994	800,919	0,000	800,919
194	Zwickau, Stadt Zwickau 94340 1	Nordvorstadt Sanierungsgebiet 1991, 1993, 1997, 2001, 2006-2009 39 ha 1991	6.362,895	0,000	6.362,895

R u h e n d e Sanierungsmaßnahmen

Summe Sanierung	Anzahl: 194	501.788,234	0,000	501.788,234
------------------------	--------------------	--------------------	--------------	--------------------

Bundesprogramm der Städtebauförderung
Programmbereich: Städtebauliche Sanierungs- und Entwicklungsmaßnahmen
Land: Sachsen

Lfd. Nr.	Gemeinde-Ortsteil Kreis Einwohnerzahl 1 = Städtischer Bereich 2 = Ländlicher Bereich	Bezeichnung der Maßnahme Art des Gebietes (Förderung im Programmjahr) Gebietsgröße in ha Aufnahme in das Bundesprogramm	Finanzhilfe des Bundes bis einschl. 2010 1000 Euro	Finanzhilfe des Bundes des Bundes Programmjahr 2011 1000 Euro	Finanzhilfe des Bundes insgesamt 1000 Euro
A b g e r e c h n e t e Sanierungsmaßnahmen					
1	Borna, Stadt Leipzig 20920 1	Brikettfabrik Witznitz Untersuchungsgebiet 1997-2000 20,8 ha 1997	57,928	0,000	57,928
2	Oschatz, Stadt Nordsachsen 15465 2	Fliegerhorst Sanierungsgebiet 1994 134 ha 1994	3.834,689	0,000	3.834,689
3	Pirna, Stadt Sächsische Schweiz- Osterzgebirge 39030 1	An der Elbe Untersuchungsgebiet 1994-1996 45 ha 1994	4.322,998	0,000	4.322,998
4	Rossau Mittelsachsen 3754 2	Wohnsiedlung Dreiwerden Untersuchungsgebiet 1995 5,7 ha 1995	76,974	0,000	76,974
A b g e r e c h n e t e Sanierungsmaßnahmen					
Summe Sanierung		Anzahl: 4	8.292,589	0,000	8.292,589

Bundesprogramm der Städtebauförderung
Programmbereich: Städtebauliche Sanierungs- und Entwicklungsmaßnahmen
Land: Sachsen

Lfd. Nr.	Gemeinde-Ortsteil Kreis Einwohnerzahl 1 = Städtischer Bereich 2 = Ländlicher Bereich	Bezeichnung der Maßnahme Art des Gebietes (Förderung im Programmjahr) Gebietsgröße in ha Aufnahme in das Bundesprogramm	Finanzhilfe des Bundes bis einschl. 2010 1000 Euro	Finanzhilfe des Bundes des Bundes Programmjahr 2011 1000 Euro	Finanzhilfe des Bundes insgesamt 1000 Euro
A b g e r e c h n e t e Entwicklungsmaßnahmen					
1	Leipzig, Stadt Leipzig, Kreisfreie Stadt 518862 1	Plagwitz West Untersuchungsgebiet 1994 17,6 ha 1994	49,577	0,000	49,577
A b g e r e c h n e t e Entwicklungsmaßnahmen					
Summe Entwicklung		Anzahl: 1	49,577	0,000	49,577

Bundesprogramm der Städtebauförderung
Programmbereich: Städtebauliche Sanierungs- und Entwicklungsmaßnahmen
Land: Sachsen

			Finanzhilfe des Bundes bis einschl. 2010	Finanzhilfe des Bundes Programmjahr 2011	Finanzhilfe des Bundes insgesamt
			1000 Euro	1000 Euro	1000 Euro
- Zusammenstellung: L a u f e n d e Sanierungsmaßnahmen					
Sanierung Städtischer Bereich	Anzahl:	51	191.424,788	5.559,295	196.984,083
Sanierung Ländlicher Bereich	Anzahl:	36	82.544,209	3.208,705	85.752,914
	Anzahl:	87	273.968,997	8.768,000	282.736,997
- Zusammenstellung: R u h e n d e Sanierungsmaßnahmen					
Sanierung Städtischer Bereich	Anzahl:	122	374.196,863	0,000	374.196,863
Sanierung Ländlicher Bereich	Anzahl:	72	127.591,371	0,000	127.591,371
	Anzahl:	194	501.788,234	0,000	501.788,234
- Zusammenstellung: A b g e r e c h n e t e Sanierungsmaßnahmen					
Sanierung Städtischer Bereich	Anzahl:	2	4.380,926	0,000	4.380,926
Sanierung Ländlicher Bereich	Anzahl:	2	3.911,663	0,000	3.911,663
	Anzahl:	4	8.292,589		8.292,589
- Zusammenstellung: A b g e r e c h n e t e Entwicklungsmaßnahmen					
Entwicklung Städtischer Bereich	Anzahl:	1	49,577		49,577
Entwicklung Ländlicher Bereich	Anzahl:	0	0,000	0,000	0,000
	Anzahl:	1	49,577		49,577
Summe: Sachsen	Anzahl:	286	784.099,397	8.768,000	792.867,397
			457,636 *)		

*) Im Betrag enthaltene
Zinsbeträge

Sachsen-Anhalt

Bundesprogramm der Städtebauförderung
Programmbereich: Städtebauliche Sanierungs- und Entwicklungsmaßnahmen
Land: Sachsen-Anhalt

Lfd. Nr.	Gemeinde-Ortsteil Kreis Einwohnerzahl 1 = Städtischer Bereich 2 = Ländlicher Bereich	Bezeichnung der Maßnahme Art des Gebietes (Förderung im Programmjahr) Gebietsgröße in ha Aufnahme in das Bundesprogramm	Finanzhilfe des Bundes bis einschl. 2010 1000 Euro	Finanzhilfe des Bundes des Bundes Programmjahr 2011 1000 Euro	Finanzhilfe des Bundes insgesamt 1000 Euro
L a u f e n d e Sanierungsmaßnahmen					
1	Aken (Elbe), Stadt Anhalt-Bitterfeld 8446 1	Altstadt Sanierungsgebiet 1991-2008, 2010 50 ha 1991	5.418,766	25,000	5.443,766
2	Aschersleben, Stadt Salzlandkreis 28930 1	Innenstadt Sanierungsgebiet 1993 66,66 ha 1993	6.822,766	100,000	6.922,766
3	Bad Kösen, Stadt Burgenlandkreis 5161 2	Altstadt Sanierungsgebiet 1992-1998, 2003, 2010 31 ha 1992	2.287,313	100,000	2.387,313
4	Barby (Elbe), Stadt Salzlandkreis 4170 1	Altstadt Sanierungsgebiet 1993-2007, 2010 24,38 ha 1993	2.473,180	175,000	2.648,180
5	Bernburg (Saale), Stadt Salzlandkreis 30201 1	Altstadt Sanierungsgebiet 1995 43,1 ha 1995	6.883,199	100,000	6.983,199
6	Bitterfeld-Wolfen, Stadt Anhalt-Bitterfeld 45968 1	Bitterfeld-Stadtkern Sanierungsgebiet 1992 104,6 ha 1992	6.789,413	100,000	6.889,413
7	Dessau-Roßlau, Stadt Dessau-Roßlau, Kreisfreie Stadt 87764 1	Dessau-Nordwest Sanierungsgebiet 2002 36,5 ha 2002	3.164,500	110,000	3.274,500

Bundesprogramm der Städtebauförderung
Programmbereich: Städtebauliche Sanierungs- und Entwicklungsmaßnahmen
Land: Sachsen-Anhalt

Lfd. Nr.	Gemeinde-Ortsteil Kreis Einwohnerzahl 1 = Städtischer Bereich 2 = Ländlicher Bereich	Bezeichnung der Maßnahme Art des Gebietes (Förderung im Programmjahr) Gebietsgröße in ha Aufnahme in das Bundesprogramm	Finanzhilfe des Bundes bis einschl. 2010 1000 Euro	Finanzhilfe des Bundes des Bundes Programmjahr 2011 1000 Euro	Finanzhilfe des Bundes insgesamt 1000 Euro
L a u f e n d e Sanierungsmaßnahmen					
8	Freyburg (Unstrut), Stadt Burgenlandkreis 5081 1	Altstadt Sanierungsgebiet 1993-2004, 2006-2009, 2011 36,36 ha 1993	2.584,375	30,000	2.614,375
9	Genthin, Stadt Jerichower Land 15706 1	Innenstadt Sanierungsgebiet 1994 55 ha 1994	2.992,188	50,000	3.042,188
10	Gräfenhainichen, Stadt Wittenberg 7550 1	Altstadt Sanierungsgebiet 1992-2009, 2011 22 ha 1992	3.193,300	100,000	3.293,300
11	Halberstadt, Stadt Harz 38169 1	Innenstadt Modellvorhaben Sanierungsgebiet M: 1990-1994 1995-2009, 2011 90,9 ha 1990	24.471,318	100,000	24.571,318
12	Haldensleben, Stadt Börde 19018 1	Historischer Stadtkern Sanierungsgebiet 1991-2009, 2011 39 ha 1991	12.212,382	250,000	12.462,382
13	Halle (Saale), Stadt Halle (Saale), Kreisfreie Stadt 232323 1	Historischer Altstadt kern Sanierungsgebiet Untersuchungsgebiet 1991 82,8 ha 1991	20.731,707	350,000	21.081,707
14	Halle (Saale), Stadt Halle (Saale), Kreisfreie Stadt 232323 1	Altindustriestandort Merseburger Straße Untersuchungsgebiet 2002 130 ha 2002	4.162,120	275,000	4.437,120

Bundesprogramm der Städtebauförderung
Programmbereich: Städtebauliche Sanierungs- und Entwicklungsmaßnahmen
Land: Sachsen-Anhalt

Lfd. Nr.	Gemeinde-Ortsteil Kreis Einwohnerzahl 1 = Städtischer Bereich 2 = Ländlicher Bereich	Bezeichnung der Maßnahme Art des Gebietes (Förderung im Programmjahr) Gebietsgröße in ha Aufnahme in das Bundesprogramm	Finanzhilfe des Bundes bis einschl. 2010 1000 Euro	Finanzhilfe des Bundes Programmjahr 2011 1000 Euro	Finanzhilfe des Bundes insgesamt 1000 Euro
L a u f e n d e Sanierungsmaßnahmen					
15	Harzgerode, Stadt Harz 8159 2	Ortskern Sanierungsgebiet 2001 18 ha 2001	1.296,468	50,000	1.346,468
16	Helbra Mansfeld-Südharz 4383 1	Ortskern Sanierungsgebiet 1992-1996, 1998 65 ha 1992	3.084,311	50,000	3.134,311
17	Kemberg, Stadt Wittenberg 5288 1	Innenstadt Sanierungsgebiet 1992 55,8 ha 1992	3.790,057	100,000	3.890,057
18	Köthen (Anhalt), Stadt Anhalt-Bitterfeld 28576 1	Innenstadt Sanierungsgebiet 1991 38,37 ha 1991	9.992,085	120,000	10.112,085
19	Magdeburg, Landeshauptstadt Magdeburg, Kreisfreie Stadt 230456 1	Buckau Sanierungsgebiet 1991 84 ha 1991	29.310,963	300,000	29.610,963
20	Merseburg, Stadt Saalekreis 34313 1	Innenstadt Sanierungsgebiet 1993 70,66 ha 1993	8.589,807	100,000	8.689,807
21	Naumburg (Saale), Stadt Burgenlandkreis 28259 1	Altstadt Modellvorhaben Sanierungsgebiet Untersuchungsgebiet M: 1991-1994 1995 57,64 ha 1991	30.260,912	100,000	30.360,912

Bundesprogramm der Städtebauförderung
Programmbereich: Städtebauliche Sanierungs- und Entwicklungsmaßnahmen
Land: Sachsen-Anhalt

Lfd. Nr.	Gemeinde-Ortsteil Kreis Einwohnerzahl 1 = Städtischer Bereich 2 = Ländlicher Bereich	Bezeichnung der Maßnahme Art des Gebietes (Förderung im Programmjahr) Gebietsgröße in ha Aufnahme in das Bundesprogramm	Finanzhilfe des Bundes bis einschl. 2010 1000 Euro	Finanzhilfe des Bundes des Bundes Programmjahr 2011 1000 Euro	Finanzhilfe des Bundes insgesamt 1000 Euro
L a u f e n d e Sanierungsmaßnahmen					
22	Nienburg (Saale), Stadt Salzlandkreis 4094 1	Kerngebiet Sanierungsgebiet 1992-1998, 2000 11,71 ha 1992	2.357,528	50,000	2.407,528
23	Oschersleben (Bode), Stadt Börde 19173 1	Innenstadt Sanierungsgebiet Untersuchungsgebiet 1991-1995, 1997, 1999 79,5 ha 1991	7.516,881	175,000	7.691,881
24	Schönebeck (Elbe), Stadt Salzlandkreis 34305 1	Altstadt Sanierungsgebiet 2005 118 ha 2005	1.068,275	150,000	1.218,275
25	Seehausen, Stadt Börde 1752 1	Ortskern Sanierungsgebiet 1991-2004, 2006-2009, 2011 27,4 ha 1991	3.823,357	110,000	3.933,357
26	Staßfurt, Stadt Salzlandkreis 29277 1	Alt-Staßfurt Sanierungsgebiet 1991-2009, 2011 48,5 ha 1991	9.695,476	75,000	9.770,476
27	Stendal, Stadt Stendal 35521 1	Altstadt Sanierungsgebiet 1993 94 ha 1993	6.529,481	75,000	6.604,481
28	Weißenfels, Stadt Burgenlandkreis 28635 1	Altstadt Sanierungsgebiet 1993 49 ha 1993	7.131,686	150,000	7.281,686

Bundesprogramm der Städtebauförderung
Programmbereich: Städtebauliche Sanierungs- und Entwicklungsmaßnahmen
Land: Sachsen-Anhalt

Lfd. Nr.	Gemeinde-Ortsteil Kreis Einwohnerzahl 1 = Städtischer Bereich 2 = Ländlicher Bereich	Bezeichnung der Maßnahme Art des Gebietes (Förderung im Programmjahr) Gebietsgröße in ha Aufnahme in das Bundesprogramm	Finanzhilfe des Bundes bis einschl. 2010 1000 Euro	Finanzhilfe des Bundes Programmjahr 2011 1000 Euro	Finanzhilfe des Bundes insgesamt 1000 Euro
----------	--	---	--	--	---

L a u f e n d e Sanierungsmaßnahmen

29	Wernigerode, Stadt Harz 33821 1	Altstadt Sanierungsgebiet Untersuchungsgebiet 1993 156,5 ha 1993	9.092,989	50,000	9.142,989
30	Wittenberg, Lutherstadt Wittenberg 47256 1	Altstadt Sanierungsgebiet 1992 69 ha 1992	9.022,731	150,000	9.172,731
31	Zeitz, Stadt Burgenlandkreis 29765 1	Ortskern Sanierungsgebiet 1991 61,74 ha 1991	13.389,835	150,000	13.539,835
32	Zerbst/Anhalt, Stadt Anhalt-Bitterfeld 14652 1	Altstadt Sanierungsgebiet 1991-2004, 2006 81 ha 1991	5.197,274	100,000	5.297,274

L a u f e n d e Sanierungsmaßnahmen

Summe Sanierung	Anzahl: 32	265.336,643	3.920,000	269.256,643
------------------------	-------------------	--------------------	------------------	--------------------

Bundesprogramm der Städtebauförderung
Programmbereich: Städtebauliche Sanierungs- und Entwicklungsmaßnahmen
Land: Sachsen-Anhalt

Lfd. Nr.	Gemeinde-Ortsteil Kreis Einwohnerzahl	Bezeichnung der Maßnahme Art des Gebietes (Förderung im Programmjahr) Gebietsgröße in ha Aufnahme in das Bundesprogramm	Finanzhilfe des Bundes bis einschl. 2010	Finanzhilfe des Bundes des Programmjahr 2011	Finanzhilfe des Bundes insgesamt
	1 = Städtischer Bereich 2 = Ländlicher Bereich		1000 Euro	1000 Euro	1000 Euro

L a u f e n d e Entwicklungsmaßnahmen

1	Magdeburg, Landeshauptstadt Magdeburg, Kreisfreie Stadt 230456 1	Rothensee Zone IV Entwicklungsgebiet 1997 98 ha 1997	10.198,879	325,000	10.523,879
---	---	--	------------	---------	------------

L a u f e n d e Entwicklungsmaßnahmen

Summe Entwicklung	Anzahl: 1	10.198,879	325,000	10.523,879
--------------------------	------------------	-------------------	----------------	-------------------

Bundesprogramm der Städtebauförderung
Programmbereich: Städtebauliche Sanierungs- und Entwicklungsmaßnahmen
Land: Sachsen-Anhalt

Lfd. Nr.	Gemeinde-Ortsteil Kreis Einwohnerzahl 1 = Städtischer Bereich 2 = Ländlicher Bereich	Bezeichnung der Maßnahme Art des Gebietes (Förderung im Programmjahr) Gebietsgröße in ha Aufnahme in das Bundesprogramm	Finanzhilfe des Bundes bis einschl. 2010 1000 Euro	Finanzhilfe des Bundes des Programmjahr 2011 1000 Euro	Finanzhilfe des Bundes insgesamt 1000 Euro
R u h e n d e Sanierungsmaßnahmen					
1	Arendsee (Altmark), Stadt Altmarkkreis Salzwedel 2795 1	Stadtkern Sanierungsgebiet 1999-2004, 2006-2009 49,1 ha 1999	691,827	0,000	691,827
2	Bad Bibra, Stadt Burgenlandkreis 2969 2	Altstadt Sanierungsgebiet 2010 23 ha 2010	40,000	0,000	40,000
3	Bad Dürrenberg, Stadt Saalekreis 11009 1	Stadtkern Sanierungsgebiet 1998-2010 45 ha 1998	2.586,823	0,000	2.586,823
4	Bad Schmiedeberg, Stadt Wittenberg 9162 1	Altstadt Sanierungsgebiet 1991-2002, 2005-2010 6,4 ha 1991	2.349,906	0,000	2.349,906
5	Bismark (Altmark), Stadt Stendal 3115 2	Stadtkern Sanierungsgebiet 2010 20,9 ha 2010	75,000	0,000	75,000
6	Bitterfeld-Wolfen, Stadt Anhalt-Bitterfeld 45968 1	Wolfen-Thalheim Sanierungsgebiet 1994-96, 1999-2003, 2006-07 40,1 ha 1994	1.990,940	0,000	1.990,940
7	Braunsbedra, Stadt Saalekreis 12077 2	OT Braunsdorf Sanierungsgebiet 2010 18,5 ha 2010	50,000	0,000	50,000

Bundesprogramm der Städtebauförderung
Programmbereich: Städtebauliche Sanierungs- und Entwicklungsmaßnahmen
Land: Sachsen-Anhalt

Lfd. Nr.	Gemeinde-Ortsteil Kreis Einwohnerzahl 1 = Städtischer Bereich 2 = Ländlicher Bereich	Bezeichnung der Maßnahme Art des Gebietes (Förderung im Programmjahr) Gebietsgröße in ha Aufnahme in das Bundesprogramm	Finanzhilfe des Bundes bis einschl. 2010 1000 Euro	Finanzhilfe des Bundes des Bundes Programmjahr 2011 1000 Euro	Finanzhilfe des Bundes insgesamt 1000 Euro
R u h e n d e Sanierungsmaßnahmen					
8	Burg, Stadt Jerichower Land 24362 1	Altstadt Sanierungsgebiet 1991-2010 75 ha 1991	12.993,223	0,000	12.993,223
9	Calbe (Saale), Stadt Salzlandkreis 10139 1	Altstadt Sanierungsgebiet 1991-97, 99-2004, 2006, 2008-2009 20,3 ha 1991	3.834,461	0,000	3.834,461
10	Coswig (Anhalt), Stadt Wittenberg 12464 1	Altstadt Sanierungsgebiet 1993-2006 28 ha 1993	2.254,967	0,000	2.254,967
11	Dessau-Roßlau, Stadt Dessau-Roßlau, Kreisfreie Stadt 87764 1	Roßlau-Altstadt Sanierungsgebiet 1991-2009 40 ha 1991	4.499,451	0,000	4.499,451
12	Dessau-Roßlau, Stadt Dessau-Roßlau, Kreisfreie Stadt 87764 1	Dessau-Nord Sanierungsgebiet 1991-2002, 2004-2010 71 ha 1991	13.153,918	0,000	13.153,918
13	Egeln, Stadt Salzlandkreis 3767 1	Ortskern Sanierungsgebiet 1992-2008 25,7 ha 1992	2.899,305	0,000	2.899,305
14	Eisleben, Lutherstadt Mansfeld-Südharz 24586 1	Innenstadt Sanierungsgebiet 1993-2010 54 ha 1993	3.656,939	0,000	3.656,939

Bundesprogramm der Städtebauförderung
Programmbereich: Städtebauliche Sanierungs- und Entwicklungsmaßnahmen
Land: Sachsen-Anhalt

Lfd. Nr.	Gemeinde-Ortsteil Kreis Einwohnerzahl 1 = Städtischer Bereich 2 = Ländlicher Bereich	Bezeichnung der Maßnahme Art des Gebietes (Förderung im Programmjahr) Gebietsgröße in ha Aufnahme in das Bundesprogramm	Finanzhilfe des Bundes bis einschl. 2010 1000 Euro	Finanzhilfe des Bundes des Programmjahr 2011 1000 Euro	Finanzhilfe des Bundes insgesamt 1000 Euro
R u h e n d e Sanierungsmaßnahmen					
15	Elbingerode (Harz), Stadt Harz 5226 2	Stadtkern Sanierungsgebiet 2010 18 ha 2010	100,000	0,000	100,000
16	Gardelegen, Hansestadt Altmarkkreis Salzwedel 12892 1	Altstadt Sanierungsgebiet 1991-2010 70 ha 1991	6.170,924	0,000	6.170,924
17	Gerbstedt, Stadt Mansfeld-Südharz 2861 1	Ortskern Sanierungsgebiet 1992-2010 21,25 ha 1992	3.192,893	0,000	3.192,893
18	Gernrode, Stadt Harz 3710 2	Innenstadt Sanierungsgebiet 2010 16,8 ha 2010	15,000	0,000	15,000
19	Gommern, Stadt Jerichower Land 11249 1	Altstadt Sanierungsgebiet 1991-2010 55 ha 1991	4.184,090	0,000	4.184,090
20	Havelberg, Hansestadt Stendal 7124 1	Stadtinsel Sanierungsgebiet 1997-2004, 2006-2010 12,5 ha 1997	422,889	0,000	422,889
21	Hettstedt, Stadt Mansfeld-Südharz 14427 1	Ortskern Sanierungsgebiet 1991-2010 23 ha 1991	5.744,446	0,000	5.744,446

Bundesprogramm der Städtebauförderung
Programmbereich: Städtebauliche Sanierungs- und Entwicklungsmaßnahmen
Land: Sachsen-Anhalt

Lfd. Nr.	Gemeinde-Ortsteil Kreis Einwohnerzahl 1 = Städtischer Bereich 2 = Ländlicher Bereich	Bezeichnung der Maßnahme Art des Gebietes (Förderung im Programmjahr) Gebietsgröße in ha Aufnahme in das Bundesprogramm	Finanzhilfe des Bundes bis einschl. 2010 1000 Euro	Finanzhilfe des Bundes des Bundes Programmjahr 2011 1000 Euro	Finanzhilfe des Bundes insgesamt 1000 Euro
R u h e n d e Sanierungsmaßnahmen					
22	Hohemölsen, Stadt Burgenlandkreis 8976 1	Innenstadt Sanierungsgebiet 1992-2008, 2010 21,82 ha 1992	4.113,288	0,000	4.113,288
23	Hoym, Stadt Salzlandkreis 2570 2	Altstadt Sanierungsgebiet 2010 12,8 ha 2010	50,000	0,000	50,000
24	Ilseburg (Harz), Stadt Harz 9785 1	Kernstadt Sanierungsgebiet Untersuchungsgebiet 1995-2010 45,2 ha 1995	2.523,306	0,000	2.523,306
25	Jerichow, Stadt Jerichower Land 2158 2	Stadtkern / Kloster Sanierungsgebiet 2010 19,8 ha 2010	50,000	0,000	50,000
26	Jeßnitz (Anhalt), Stadt Anhalt-Bitterfeld 3553 2	Ortskern Jeßnitz Sanierungsgebiet 2010 19,5 ha 2010	150,000	0,000	150,000
27	Kelbra (Kyffhäuser), Stadt Mansfeld-Südharz 3725 2	Stadtkern Sanierungsgebiet 2010 18,6 ha 2010	150,000	0,000	150,000
28	Klötze, Stadt Altmarkkreis Salzwedel 5044 1	Zentrum Sanierungsgebiet 1992-2004, 2006-2010 37,2 ha 1992	5.748,166	0,000	5.748,166

Bundesprogramm der Städtebauförderung
Programmbereich: Städtebauliche Sanierungs- und Entwicklungsmaßnahmen
Land: Sachsen-Anhalt

Lfd. Nr.	Gemeinde-Ortsteil Kreis Einwohnerzahl 1 = Städtischer Bereich 2 = Ländlicher Bereich	Bezeichnung der Maßnahme Art des Gebietes (Förderung im Programmjahr) Gebietsgröße in ha Aufnahme in das Bundesprogramm	Finanzhilfe des Bundes bis einschl. 2010 1000 Euro	Finanzhilfe des Bundes des Bundes Programmjahr 2011 1000 Euro	Finanzhilfe des Bundes insgesamt 1000 Euro
R u h e n d e Sanierungsmaßnahmen					
29	Landsberg, Stadt Saalekreis 8303 1	Altstadt Modellvorhaben Sanierungsgebiet M: 1990-1994 1995-2010 17,9 ha 1990	6.442,452	0,000	6.442,452
30	Laucha an der Unstrut, Stadt Burgenlandkreis 3200 1	Altstadt Sanierungsgebiet 1991-2004, 2006-2009 23,56 ha 1991	2.894,548	0,000	2.894,548
31	Leuna, Stadt Saalekreis 14552 1	Neu Rössen Sanierungsgebiet 1996-2010 102,2 ha 1996	3.750,707	0,000	3.750,707
32	Löbejün, Stadt Saalekreis 2247 2	Historischer Stadtkern Sanierungsgebiet 2010 17 ha 2010	125,000	0,000	125,000
33	Loburg, Stadt Jerichower Land 2276 1	Innenstadt Sanierungsgebiet 1992-96, 98-2000, 2005-2010 31,45 ha 1992	2.204,138	0,000	2.204,138
34	Lützen, Stadt Burgenlandkreis 4160 2	Innenstadt Untersuchungsgebiet 2010 21,7 ha 2010	170,000	0,000	170,000
35	Mansfeld, Stadt Mansfeld-Südharz 9931 2	Ortskern Sanierungsgebiet 2001-2010 34 ha 2001	1.833,788	0,000	1.833,788

Bundesprogramm der Städtebauförderung
Programmbereich: Städtebauliche Sanierungs- und Entwicklungsmaßnahmen
Land: Sachsen-Anhalt

Lfd. Nr.	Gemeinde-Ortsteil Kreis Einwohnerzahl 1 = Städtischer Bereich 2 = Ländlicher Bereich	Bezeichnung der Maßnahme Art des Gebietes (Förderung im Programmjahr) Gebietsgröße in ha Aufnahme in das Bundesprogramm	Finanzhilfe des Bundes bis einschl. 2010 1000 Euro	Finanzhilfe des Bundes des Bundes Programmjahr 2011 1000 Euro	Finanzhilfe des Bundes insgesamt 1000 Euro
----------	--	---	--	--	---

R u h e n d e Sanierungsmaßnahmen

36	Mücheln (Geiseltal), Stadt Saalekreis 8945 1	Innenstadt Sanierungsgebiet 1993-2010 26,55 ha 1993	3.278,551	0,000	3.278,551
37	Oebisfelde, Stadt Börde 7070 2	Altstadt Sanierungsgebiet 2010 12 ha 2010	170,000	0,000	170,000
38	Osterburg (Altmark), Hansestadt Stendal 11139 1	Altstadt Sanierungsgebiet 1992-2004, 2006-2009 45,7 ha 1992	6.287,728	0,000	6.287,728
39	Pretzsch Burgenlandkreis 171 2	Altstadt Sanierungsgebiet 2010 10 ha 2010	70,000	0,000	70,000
40	Quedlinburg, Stadt Harz 21203 1	Innenstadt Sanierungsgebiet 1992-2009 180 ha 1992	12.368,012	0,000	12.368,012
41	Querfurt, Stadt Saalekreis 11994 1	Altstadt Sanierungsgebiet 1991-2007 71,78 ha 1991	7.761,145	0,000	7.761,145
42	Salzwedel, Hansestadt Altmarkkreis Salzwedel 19645 1	Altstadt Sanierungsgebiet 1993-2010 42 ha 1993	6.677,065	0,000	6.677,065

Bundesprogramm der Städtebauförderung
Programmbereich: Städtebauliche Sanierungs- und Entwicklungsmaßnahmen
Land: Sachsen-Anhalt

Lfd. Nr.	Gemeinde-Ortsteil Kreis Einwohnerzahl 1 = Städtischer Bereich 2 = Ländlicher Bereich	Bezeichnung der Maßnahme Art des Gebietes (Förderung im Programmjahr) Gebietsgröße in ha Aufnahme in das Bundesprogramm	Finanzhilfe des Bundes bis einschl. 2010 1000 Euro	Finanzhilfe des Bundes Programmjahr 2011 1000 Euro	Finanzhilfe des Bundes insgesamt 1000 Euro
R u h e n d e Sanierungsmaßnahmen					
43	Sandersleben (Anhalt), Stadt Mansfeld-Südharz 1850 2	Stadtkern Sanierungsgebiet 2010 23,88 ha 2010	125,000	0,000	125,000
44	Sangerhausen, Stadt Mansfeld-Südharz 30140 1	Kernstadt Sanierungsgebiet 1991-2007, 2009-2010 54,37 ha 1991	9.478,391	0,000	9.478,391
45	Schönebeck (Elbe), Stadt Salzlandkreis 34305 1	Bad Salzelmen Sanierungsgebiet 1992-2005 57,3 ha 1992	11.087,101	0,000	11.087,101
46	Tangermünde, Stadt Stendal 9336 1	Altstadt Untersuchungsgebiet 1999-2009 51,3 ha 1999	855,631	0,000	855,631
47	Teuchern, Stadt Burgenlandkreis 3387 1	Altstadt Sanierungsgebiet 1991-2004, 2006-2009 33,37 ha 1991	3.366,871	0,000	3.366,871
48	Thale, Stadt Harz 16728 1	Innenstadt Sanierungsgebiet 1992, 2006, 2010 34 ha 1992	7.206,477	0,000	7.206,477
49	Wanzleben, Stadt Börde 5169 1	Altstadt Sanierungsgebiet 1993-2009 30,13 ha 1993	2.761,971	0,000	2.761,971

Bundesprogramm der Städtebauförderung
Programmbereich: Städtebauliche Sanierungs- und Entwicklungsmaßnahmen
Land: Sachsen-Anhalt

Lfd. Nr.	Gemeinde-Ortsteil Kreis Einwohnerzahl 1 = Städtischer Bereich 2 = Ländlicher Bereich	Bezeichnung der Maßnahme Art des Gebietes (Förderung im Programmjahr) Gebietsgröße in ha Aufnahme in das Bundesprogramm	Finanzhilfe des Bundes bis einschl. 2010 1000 Euro	Finanzhilfe des Bundes des Bundes Programmjahr 2011 1000 Euro	Finanzhilfe des Bundes insgesamt 1000 Euro
----------	--	---	---	---	--

R u h e n d e Sanierungsmaßnahmen

50	Wettin, Stadt Saalekreis 2355 1	Stadtkern Sanierungsgebiet 1991-94, 1998-2002, 2005-07 27 ha 1991	2.375,568	0,000	2.375,568
51	Wippra Mansfelder Land 1552 2	Ortskern Sanierungsgebiet 2010 26,4 ha 2010	50,000	0,000	50,000
52	Wittenberg, Lutherstadt Wittenberg 47256 1	Piesteritzer Werksiedlung Untersuchungsgebiet 1996-1998, 2000 11 ha 1996	1.533,876	0,000	1.533,876
53	Wolmirstedt, Stadt Börde 12153 1	Stadtkern Sanierungsgebiet 1993-2010 42 ha 1993	4.567,934	0,000	4.567,934
54	Zschornowitz Wittenberg 2729 2	Werksiedlung Kolonie Untersuchungsgebiet 1996-2004, 2006-2008 20 ha 1996	2.620,164	0,000	2.620,164

R u h e n d e Sanierungsmaßnahmen

Summe Sanierung	Anzahl: 54	183.753,880	0,000	183.753,880
------------------------	-------------------	--------------------	--------------	--------------------

Bundesprogramm der Städtebauförderung
Programmbereich: Städtebauliche Sanierungs- und Entwicklungsmaßnahmen
Land: Sachsen-Anhalt

Lfd. Nr.	Gemeinde-Ortsteil Kreis Einwohnerzahl 1 = Städtischer Bereich 2 = Ländlicher Bereich	Bezeichnung der Maßnahme Art des Gebietes (Förderung im Programmjahr) Gebietsgröße in ha Aufnahme in das Bundesprogramm	Finanzhilfe des Bundes bis einschl. 2010 1000 Euro	Finanzhilfe des Bundes Programmjahr 2011 1000 Euro	Finanzhilfe des Bundes insgesamt 1000 Euro
----------	--	---	--	--	---

R u h e n d e Entwicklungsmaßnahmen

1	Dessau-Roßlau, Stadt Dessau-Roßlau, Kreisfreie Stadt 87764 1	Dessau-Kochstedt Entwicklungsgebiet 1997-1998, 2000 67 ha 1997	2.131,771	0,000	2.131,771
2	Halle (Saale), Stadt Halle (Saale), Kreisfreie Stadt 232323 1	Heide-Süd Entwicklungsgebiet 1997-2009 214 ha 1997	9.178,100	0,000	9.178,100
3	Weißenfels, Stadt Burgenlandkreis 28635 1	Neustadt Entwicklungsgebiet 2004-2005 30,9 ha 2004	1.800,000	0,000	1.800,000

R u h e n d e Entwicklungsmaßnahmen

Summe Entwicklung	Anzahl: 3	13.109,871	0,000	13.109,871
--------------------------	------------------	-------------------	--------------	-------------------

Bundesprogramm der Städtebauförderung
Programmbereich: Städtebauliche Sanierungs- und Entwicklungsmaßnahmen
Land: Sachsen-Anhalt

Lfd. Nr.	Gemeinde-Ortsteil Kreis Einwohnerzahl 1 = Städtischer Bereich 2 = Ländlicher Bereich	Bezeichnung der Maßnahme Art des Gebietes (Förderung im Programmjahr) Gebietsgröße in ha Aufnahme in das Bundesprogramm	Finanzhilfe des Bundes bis einschl. 2010 1000 Euro	Finanzhilfe des Bundes des Bundes Programmjahr 2011 1000 Euro	Finanzhilfe des Bundes insgesamt 1000 Euro
----------	--	---	---	---	--

A b g e r e c h n e t e Entwicklungsmaßnahmen

1	Quedlinburg, Stadt Harz 21203 1	Süderstadt Untersuchungsgebiet 1996 7 ha 1996	34,235	0,000	34,235
---	--	---	--------	-------	--------

A b g e r e c h n e t e Entwicklungsmaßnahmen

Summe Entwicklung	Anzahl: 1	34,235	0,000	34,235
--------------------------	------------------	---------------	--------------	---------------

Bundesprogramm der Städtebauförderung
Programmbereich: Städtebauliche Sanierungs- und Entwicklungsmaßnahmen
Land: Sachsen-Anhalt

			Finanzhilfe des Bundes bis einschl. 2010	Finanzhilfe des Bundes Programmjahr 2011	Finanzhilfe des Bundes insgesamt
			1000 Euro	1000 Euro	1000 Euro
- Zusammenstellung: L a u f e n d e Sanierungsmaßnahmen					
Sanierung Städtischer Bereich	Anzahl:	30	261.752,862	3.770,000	265.522,862
Sanierung Ländlicher Bereich	Anzahl:	2	3.583,781	150,000	3.733,781
	Anzahl:	32	265.336,643	3.920,000	269.256,643
- Zusammenstellung: L a u f e n d e Entwicklungsmaßnahmen					
Entwicklung Städtischer Bereich	Anzahl:	1	10.198,879	325,000	10.523,879
Entwicklung Ländlicher Bereich	Anzahl:	0	0,000	0,000	0,000
	Anzahl:	1	10.198,879	325,000	10.523,879
- Zusammenstellung: R u h e n d e Sanierungsmaßnahmen					
Sanierung Städtischer Bereich	Anzahl:	37	177.909,928	0,000	177.909,928
Sanierung Ländlicher Bereich	Anzahl:	17	5.843,952	0,000	5.843,952
	Anzahl:	54	183.753,880	0,000	183.753,880
- Zusammenstellung: R u h e n d e Entwicklungsmaßnahmen					
Entwicklung Städtischer Bereich	Anzahl:	3	13.109,871		13.109,871
Entwicklung Ländlicher Bereich	Anzahl:	0	0,000	0,000	0,000
	Anzahl:	3	13.109,871		13.109,871
- Zusammenstellung: A b g e r e c h n e t e Entwicklungsmaßnahmen					
Entwicklung Städtischer Bereich	Anzahl:	1	34,235		34,235
Entwicklung Ländlicher Bereich	Anzahl:	0	0,000	0,000	0,000
	Anzahl:	1	34,235		34,235
Summe: Sachsen-Anhalt	Anzahl:	91	472.433,508	4.245,000	476.678,508

Thüringen

Bundesprogramm der Städtebauförderung
Programmbereich: Städtebauliche Sanierungs- und Entwicklungsmaßnahmen
Land: Thüringen

Lfd. Nr.	Gemeinde-Ortsteil Kreis Einwohnerzahl 1 = Städtischer Bereich 2 = Ländlicher Bereich	Bezeichnung der Maßnahme Art des Gebietes (Förderung im Programmjahr) Gebietsgröße in ha Aufnahme in das Bundesprogramm	Finanzhilfe des Bundes bis einschl. 2010 1000 Euro	Finanzhilfe des Bundes des Programmjahr 2011 1000 Euro	Finanzhilfe des Bundes insgesamt 1000 Euro
L a u f e n d e Sanierungsmaßnahmen					
1	Bad Berka, Stadt Weimarer-Land 7559 2	Ortskern Tannroda Sanierungsgebiet 1992-2009, 2011 9 ha 1992	1.688,066	48,600	1.736,666
2	Bad Berka, Stadt Weimarer-Land 7559 2	Stadtzentrum Sanierungsgebiet 1991-2008, 2011 11 ha 1991	4.237,806	205,400	4.443,206
3	Bad Blankenburg, Stadt Saalfeld-Rudolstadt 7173 1	Altstadt Sanierungsgebiet 1991-2005, 2009 9,6 ha 1991	7.821,939	18,000	7.839,939
4	Bad Colberg-Heldburg, Stadt Hildburghausen 2118 1	Altstadt Heldburg Sanierungsgebiet 1991-95, 2001-02, 2005-2009, 2011 32 ha 1991	904,806	60,700	965,506
5	Bad Frankenhausen/Kyffhäuser, Stadt Kyffhäuserkreis 9000 2	Historischer Stadtkern Sanierungsgebiet 1991 45 ha 1991	5.233,360	192,950	5.426,310
6	Bad Klosterlausnitz Saale-Holzland-Kreis 3453 2	Altstadt Sanierungsgebiet 1991 27 ha 1991	2.189,045	223,300	2.412,345
7	Berka/Werra, Stadt Wartburgkreis 4435 2	Sanierung Berka/Werra Sanierungsgebiet 2002-2005, 2008-2009, 2011 15,3 ha 2002	630,568	3,500	634,068

Bundesprogramm der Städtebauförderung
Programmbereich: Städtebauliche Sanierungs- und Entwicklungsmaßnahmen
Land: Thüringen

Lfd. Nr.	Gemeinde-Ortsteil Kreis Einwohnerzahl 1 = Städtischer Bereich 2 = Ländlicher Bereich	Bezeichnung der Maßnahme Art des Gebietes (Förderung im Programmjahr) Gebietsgröße in ha Aufnahme in das Bundesprogramm	Finanzhilfe des Bundes bis einschl. 2010 1000 Euro	Finanzhilfe des Bundes Programmjahr 2011 1000 Euro	Finanzhilfe des Bundes insgesamt 1000 Euro
L a u f e n d e Sanierungsmaßnahmen					
8	Bleicherode, Stadt Nordhausen 6740 2	Altstadt Sanierungsgebiet 1991-1999, 2001-2002, 2005 15 ha 1991	2.691,717	265,000	2.956,717
9	Crossen an der Elster Saale-Holzland-Kreis 1780 1	Ortskern Sanierungsgebiet 1991-1998, 2004-06, 2008, 2010 14,9 ha 1991	734,217	749,000	1.483,217
10	Dingelstädt, Stadt Eichsfeld 4698 2	Altstadt Sanierungsgebiet 1995 23,6 ha 1995	4.373,941	98,450	4.472,391
11	Dornburg-Camburg, Stadt Saale-Holzland-Kreis 5674 1	Altstadt Sanierungsgebiet 1991, 1997-2001, 2004-07, 2010 2 ha 1991	2.251,021	355,000	2.606,021
12	Ebeleben, Stadt Kyffhäuserkreis 2957 1	Ortskern Sanierungsgebiet 1991-1993, 1995-2005, 2011 2,5 ha 1991	1.458,458	11,500	1.469,958
13	Erfurt, Stadt Erfurt, Kreisfreie Stadt 203830 1	Bahnhof ICE Sanierungsgebiet 1998-1999, 2001-2008, 2010 16 ha 1998	4.189,052	365,600	4.554,652
14	Gerstungen Wartburgkreis 6077 1	Ortskerne Gerstungen/Untersuhl Sanierungsgebiet 2008 45 ha 2008	411,945	315,700	727,645

Bundesprogramm der Städtebauförderung
Programmbereich: Städtebauliche Sanierungs- und Entwicklungsmaßnahmen
Land: Thüringen

Lfd. Nr.	Gemeinde-Ortsteil Kreis Einwohnerzahl 1 = Städtischer Bereich 2 = Ländlicher Bereich	Bezeichnung der Maßnahme Art des Gebietes (Förderung im Programmjahr) Gebietsgröße in ha Aufnahme in das Bundesprogramm	Finanzhilfe des Bundes bis einschl. 2010 1000 Euro	Finanzhilfe des Bundes des Bundes Programmjahr 2011 1000 Euro	Finanzhilfe des Bundes insgesamt 1000 Euro
L a u f e n d e Sanierungsmaßnahmen					
15	Gößnitz, Stadt Altenburger Land 3823 1	Stadtkern Sanierungsgebiet 1991-2005, 2007 19 ha 1991	2.609,438	83,000	2.692,438
16	Gotha, Stadt Gotha 45736 1	Altstadt Sanierungsgebiet 1991-2001, 2004-2008, 2011 65 ha 1991	4.074,767	92,750	4.167,517
17	Greiz, Stadt Greiz 22150 1	Altstadt Sanierungsgebiet 1991-2000, 2002-03, 2006-2009, 2011 24,65 ha 1991	4.168,382	166,000	4.334,382
18	Großbreitenbach, Stadt Ilm-Kreis 2700 1	Sanierung Großbreitenbach Sanierungsgebiet 2002 17,5 ha 2002	1.468,500	58,900	1.527,400
19	Heldrungen, Stadt Kyffhäuserkreis 2209 1	Ortskern Sanierungsgebiet 1991-1998, 2001 30,8 ha 1991	2.243,036	7,500	2.250,536
20	Heringen/Helme, Stadt Nordhausen 2251 1	Sanierung Heringen/Helme Sanierungsgebiet 2002-2009, 2011 22,75 ha 2002	2.025,000	45,000	2.070,000
21	Jena, Stadt Jena, Kreisfreie Stadt 104449 1	Altstadt Modellvorhaben Sanierungsgebiet M: 1991-1994 1994-2007, 2009 38,7 ha 1991	24.647,790	122,350	24.770,140

Bundesprogramm der Städtebauförderung
Programmbereich: Städtebauliche Sanierungs- und Entwicklungsmaßnahmen
Land: Thüringen

Lfd. Nr.	Gemeinde-Ortsteil Kreis Einwohnerzahl 1 = Städtischer Bereich 2 = Ländlicher Bereich	Bezeichnung der Maßnahme Art des Gebietes (Förderung im Programmjahr) Gebietsgröße in ha Aufnahme in das Bundesprogramm	Finanzhilfe des Bundes bis einschl. 2010 1000 Euro	Finanzhilfe des Bundes des Bundes Programmjahr 2011 1000 Euro	Finanzhilfe des Bundes insgesamt 1000 Euro
L a u f e n d e Sanierungsmaßnahmen					
22	Jena, Stadt Jena, Kreisfreie Stadt 104449 1	Unteraue Sanierungsgebiet 1993-95, 97-98, 2000-06, 2008, 2011 53,4 ha 1993	1.633,996	75,000	1.708,996
23	Jena, Stadt Jena, Kreisfreie Stadt 104449 1	Sophienstraße Sanierungsgebiet 1991-2005, 2007, 2009 14,4 ha 1992	2.703,248	25,000	2.728,248
24	Königsee, Stadt Saalfeld-Rudolstadt 5183 1	Ortskern Sanierungsgebiet 1992-2003, 2005-06, 2008, 2011 25 ha 1992	2.297,024	100,200	2.397,224
25	Langewiesen, Stadt Ilm-Kreis 3547 1	Sanierung Langewiesen Sanierungsgebiet 2006-2008, 2011 36 ha 2006	269,689	49,400	319,089
26	Lauscha, Stadt Sonneberg 3760 1	Sanierung Lauscha Sanierungsgebiet 2006-2008, 2011 44 ha 2006	255,000	20,000	275,000
27	Mihla Wartburgkreis 2260 1	Sanierung Mihla Sanierungsgebiet 2000-2005, 2007-2008, 2010 27,7 ha 2000	992,336	165,800	1.158,136
28	Mühlberg Gotha, Kreis 1326 1	Drei Gleichen / OT Mühlberg Dorfkern Modellvorhaben Sanierungsgebiet M: 1990-1994 1995-2008, 2010 30 ha 1990	4.001,795	44,200	4.045,995

Bundesprogramm der Städtebauförderung
Programmbereich: Städtebauliche Sanierungs- und Entwicklungsmaßnahmen
Land: Thüringen

Lfd. Nr.	Gemeinde-Ortsteil Kreis Einwohnerzahl 1 = Städtischer Bereich 2 = Ländlicher Bereich	Bezeichnung der Maßnahme Art des Gebietes (Förderung im Programmjahr) Gebietsgröße in ha Aufnahme in das Bundesprogramm	Finanzhilfe des Bundes bis einschl. 2010 1000 Euro	Finanzhilfe des Bundes Programmjahr 2011 1000 Euro	Finanzhilfe des Bundes insgesamt 1000 Euro
----------	--	---	--	--	---

L a u f e n d e Sanierungsmaßnahmen

29	Nesse-Apfelstädt Gotha 6159 1	Ortskern Neudietendorf Sanierungsgebiet 1991-2007, 2009 10,4 ha 1991	3.639,706	17,550	3.657,256
30	Neuhaus am Rennweg, Stadt Sonneberg 5468 1	Innenstadt Sanierungsgebiet 1991-2001, 2003-2004, 2008-2009, 2011 40 ha 1991	2.825,675	45,250	2.870,925
31	Niederorschel Eichsfeld 3274 1	Ortskern Sanierungsgebiet 1991-1999, 2001-03, 2006-2009, 2011 25 ha 1991	2.375,014	35,000	2.410,014
32	Pößneck, Stadt Saale-Orla-Kreis 12972 1	Altstadt Sanierungsgebiet 1991-2002, 2006-2009, 2011 45,6 ha 1991	4.991,615	97,000	5.088,615
33	Ruhla, Stadt Wartburgkreis 6210 1	Altstadt Sanierungsgebiet 1991-2002, 2004 71,8 ha 1991	4.819,015	38,100	4.857,115
34	Saalfeld/Saale, Stadt Saalfeld-Rudolstadt 26912 1	Bahnhofsbereich Sanierungsgebiet 1999-2001, 2008, 2011 9,7 ha 1999	702,412	10,000	712,412
35	Schleiz, Stadt Saale-Orla-Kreis 8717 1	Stadtkern Sanierungsgebiet 1991-2006, 2008, 2011 42 ha 1991	3.025,344	41,700	3.067,044

Bundesprogramm der Städtebauförderung
Programmbereich: Städtebauliche Sanierungs- und Entwicklungsmaßnahmen
Land: Thüringen

Lfd. Nr.	Gemeinde-Ortsteil Kreis Einwohnerzahl 1 = Städtischer Bereich 2 = Ländlicher Bereich	Bezeichnung der Maßnahme Art des Gebietes (Förderung im Programmjahr) Gebietsgröße in ha Aufnahme in das Bundesprogramm	Finanzhilfe des Bundes bis einschl. 2010 1000 Euro	Finanzhilfe des Bundes des Programmjahr 2011 1000 Euro	Finanzhilfe des Bundes insgesamt 1000 Euro
L a u f e n d e Sanierungsmaßnahmen					
36	Seebach Wartburgkreis 2277 1	Ortskern Sanierungsgebiet 1992-1997, 1999 47,9 ha 1992	2.338,973	37,000	2.375,973
37	Sömmerda, Stadt Sömmerda 20005 1	Altstadt Sanierungsgebiet 1991, 1995 92,6 ha 1991	8.396,356	120,000	8.516,356
38	Sonneberg, Stadt Sonneberg 22529 1	Untere Stadt Sanierungsgebiet 1995-2003, 2005-06, 2009, 2011 74 ha 1995	3.233,439	40,000	3.273,439
39	Stadtilm, Stadt Ilm-Kreis 4920 1	Stadtkern Sanierungsgebiet 1991-1997, 1999 20 ha 1991	3.004,488	100,000	3.104,488
40	Suhl, Stadt Suhl, Kreisfreie Stadt 39526 1	Stadtteil Heinrichs Untersuchungsgebiet 1992-98, 2000, 2006-07, 2009, 2011 16,3 ha 1992	1.144,586	291,900	1.436,486
41	Triptis, Stadt Saale-Orla-Kreis 3756 1	Altstadt Sanierungsgebiet 2000 12,5 ha 2000	853,286	66,700	919,986
42	Ummerstadt, Stadt Hildburghausen 508 1	Ortskern Sanierungsgebiet 1997-2003, 2005 28,32 ha 1997	1.281,773	21,000	1.302,773

Bundesprogramm der Städtebauförderung
Programmbereich: Städtebauliche Sanierungs- und Entwicklungsmaßnahmen
Land: Thüringen

Lfd. Nr.	Gemeinde-Ortsteil Kreis Einwohnerzahl 1 = Städtischer Bereich 2 = Ländlicher Bereich	Bezeichnung der Maßnahme Art des Gebietes (Förderung im Programmjahr) Gebietsgröße in ha Aufnahme in das Bundesprogramm	Finanzhilfe des Bundes bis einschl. 2010 1000 Euro	Finanzhilfe des Bundes Programmjahr 2011 1000 Euro	Finanzhilfe des Bundes insgesamt 1000 Euro
----------	--	---	--	--	---

L a u f e n d e Sanierungsmaßnahmen

43	Wiehe, Stadt Kyffhäuserkreis 2076 1	Ortskern Sanierungsgebiet 1998-2007, 2009, 2011 17,2 ha 1998	2.450,394	50,000	2.500,394
----	--	--	-----------	--------	-----------

44	Wünschendorf/Elster Greiz 3074 1	Altstadt Sanierungsgebiet 1992-1998, 2001, 2003-2008, 2010 37 ha 1992	1.889,438	38,000	1.927,438
----	---	---	-----------	--------	-----------

L a u f e n d e Sanierungsmaßnahmen

Summe Sanierung	Anzahl: 44	139.177,456	5.017,000	144.194,456
------------------------	-------------------	--------------------	------------------	--------------------

Bundesprogramm der Städtebauförderung
Programmbereich: Städtebauliche Sanierungs- und Entwicklungsmaßnahmen
Land: Thüringen

Lfd. Nr.	Gemeinde-Ortsteil Kreis Einwohnerzahl	Bezeichnung der Maßnahme Art des Gebietes (Förderung im Programmjahr) Gebietsgröße in ha Aufnahme in das Bundesprogramm	Finanzhilfe des Bundes bis einschl. 2010	Finanzhilfe des Bundes des Bundes Programmjahr 2011	Finanzhilfe des Bundes insgesamt
	1 = Städtischer Bereich 2 = Ländlicher Bereich		1000 Euro	1000 Euro	1000 Euro

R u h e n d e Sanierungsmaßnahmen

1	Altenburg, Stadt Altenburger Land 35447 1	Altenburg-Nord Untersuchungsgebiet 1991-1993, 2007 8 ha 1991	134,214	0,000	134,214
2	Altenburg, Stadt Altenburger Land 35447 1	Sanierung Altstadt Sanierungsgebiet 1991, 93-2002, 2005-2006, 2010 36,9 ha 1991	7.582,949	0,000	7.582,949
3	Apolda, Stadt Weimarer-Land 23179 1	Nördliche Bahnhofstraße Sanierungsgebiet 2008 41,7 ha 2008	10,000	0,000	10,000
4	Apolda, Stadt Weimarer-Land 23179 1	Innenstadt Sanierungsgebiet 1991-2006, 2008 35,91 ha 1991	5.580,839	0,000	5.580,839
5	Arnstadt, Stadt Ilm-Kreis 25090 1	Altstadt Untersuchungsgebiet 1991-1996, 2000, 2006-07 48,5 ha 1991	1.707,735	0,000	1.707,735
6	Artern/Unstrut, Stadt Kyffhäuserkreis 5824 1	Altstadt Sanierungsgebiet 1991-2001, 2004-2006, 2010 36 ha 1991	2.594,146	0,000	2.594,146
7	Bad Berka, Stadt Weimarer-Land 7559 2	Gesamtort Tiefengruben Sanierungsgebiet 1991-96, 1998, 2001-07 14,5 ha 1991	1.086,051	0,000	1.086,051

Bundesprogramm der Städtebauförderung
Programmbereich: Städtebauliche Sanierungs- und Entwicklungsmaßnahmen
Land: Thüringen

Lfd. Nr.	Gemeinde-Ortsteil Kreis Einwohnerzahl 1 = Städtischer Bereich 2 = Ländlicher Bereich	Bezeichnung der Maßnahme Art des Gebietes (Förderung im Programmjahr) Gebietsgröße in ha Aufnahme in das Bundesprogramm	Finanzhilfe des Bundes bis einschl. 2010 1000 Euro	Finanzhilfe des Bundes Programmjahr 2011 1000 Euro	Finanzhilfe des Bundes insgesamt 1000 Euro
R u h e n d e Sanierungsmaßnahmen					
8	Bad Köstritz, Stadt Greiz 3732 1	Altstadt Sanierungsgebiet 1992-2004, 2008-2009 34,15 ha 1992	2.977,327	0,000	2.977,327
9	Bad Langensalza, Stadt Unstrut-Hainich-Kreis 18150 2	Altstadt Sanierungsgebiet 1992-98, 2000-02, 2004, 2006-07, 2009 53 ha 1992	2.094,861	0,000	2.094,861
10	Bad Liebenstein, Stadt Wartburgkreis 3965 2	Am Aschenberg 2008 0 ha 2008	71,363	0,000	71,363
11	Bad Liebenstein, Stadt Wartburgkreis 3965 2	Stadtzentrum Sanierungsgebiet 1991-2001, 2003-2008 53,9 ha 1991	2.575,248	0,000	2.575,248
12	Bad Lobenstein, Stadt Saale-Orla-Kreis 6466 1	Stadtkern Sanierungsgebiet 1991-1998, 2000-2009 14,5 ha 1991	2.274,577	0,000	2.274,577
13	Bad Salzungen, Stadt Wartburgkreis 15944 1	Innenstadt Sanierungsgebiet 1991-2001, 2004-2010 83,89 ha 1991	4.843,932	0,000	4.843,932
14	Bad Sulza, Stadt Weimarer-Land 2976 2	Innenstadt Untersuchungsgebiet 1991-1997, 1999, 2002-06 25 ha 1991	1.085,770	0,000	1.085,770

Bundesprogramm der Städtebauförderung
Programmbereich: Städtebauliche Sanierungs- und Entwicklungsmaßnahmen
Land: Thüringen

Lfd. Nr.	Gemeinde-Ortsteil Kreis Einwohnerzahl 1 = Städtischer Bereich 2 = Ländlicher Bereich	Bezeichnung der Maßnahme Art des Gebietes (Förderung im Programmjahr) Gebietsgröße in ha Aufnahme in das Bundesprogramm	Finanzhilfe des Bundes bis einschl. 2010 1000 Euro	Finanzhilfe des Bundes Programmjahr 2011 1000 Euro	Finanzhilfe des Bundes insgesamt 1000 Euro
R u h e n d e Sanierungsmaßnahmen					
15	Bad Tennstedt, Stadt Unstrut-Hainich-Kreis 2560 2	Altstadt Untersuchungsgebiet 1991-1996, 1999-2002, 2005 30 ha 1991	889,913	0,000	889,913
16	Barchfeld Wartburgkreis 3244 1	Ortskern Untersuchungsgebiet 1992-1993, 2002-03 2006-08, 2010 22,5 ha 1992	496,811	0,000	496,811
17	Blankenhain, Stadt Weimarer-Land 6622 2	Stadtkern Sanierungsgebiet 1991-2000, 2005 32,4 ha 1991	2.067,561	0,000	2.067,561
18	Bürgel, Stadt Saale-Holzland-Kreis 3173 1	Stadtkern Sanierungsgebiet 1992-2003, 2006-2008 11,65 ha 1992	1.832,901	0,000	1.832,901
19	Buttelstedt, Stadt Weimarer-Land 1349 2	Stadtkern Sanierungsgebiet 1991-1997, 1999-2009 7 ha 1991	2.454,330	0,000	2.454,330
20	Buttstädt, Stadt Sömmerda 2598 2	Altstadt Sanierungsgebiet 1991-2005 15 ha 1991	3.120,992	0,000	3.120,992
21	Creuzburg, Stadt Wartburgkreis 2427 1	Stadtkern Sanierungsgebiet 1998-2010 26,5 ha 1998	1.669,125	0,000	1.669,125

Bundesprogramm der Städtebauförderung
Programmbereich: Städtebauliche Sanierungs- und Entwicklungsmaßnahmen
Land: Thüringen

Lfd. Nr.	Gemeinde-Ortsteil Kreis Einwohnerzahl 1 = Städtischer Bereich 2 = Ländlicher Bereich	Bezeichnung der Maßnahme Art des Gebietes (Förderung im Programmjahr) Gebietsgröße in ha Aufnahme in das Bundesprogramm	Finanzhilfe des Bundes bis einschl. 2010 1000 Euro	Finanzhilfe des Bundes des Bundes Programmjahr 2011 1000 Euro	Finanzhilfe des Bundes insgesamt 1000 Euro
R u h e n d e Sanierungsmaßnahmen					
22	Donndorf Kyffhäuserkreis 855 2	Kloster Donndorf Sanierungsgebiet 1998-2006 12,8 ha 1998	1.433,220	0,000	1.433,220
23	Dorndorf Wartburgkreis 2657 1	Ortskern Sanierungsgebiet 1991-94, 1999-2003, 2005-07 68 ha 1991	1.197,905	0,000	1.197,905
24	Eisenach, Stadt Eisenach, Kreisfreie Stadt 42847 1	Altstadt Sanierungsgebiet 1991-95, 1997-2003, 06-07 39 ha 1991	2.263,248	0,000	2.263,248
25	Eisenberg, Stadt Saale-Holzland-Kreis 11087 1	Altstadt Sanierungsgebiet 1991-2010 43,8 ha 1991	4.563,913	0,000	4.563,913
26	Eisfeld, Stadt Hildburghausen 5632 1	Stadtkern Sanierungsgebiet 1991-1997, 1999-02, 2004-06, 2009-2010 20 ha 1991	2.308,372	0,000	2.308,372
27	Ellrich, Stadt Nordhausen 5781 1	Stadtkern Sanierungsgebiet 1998-2005, 2008, 2010 15 ha 1998	1.484,357	0,000	1.484,357
28	Erfurt, Stadt Erfurt, Kreisfreie Stadt 203830 1	Äußere Oststadt Sanierungsgebiet 1995-2002, 2004-05 110 ha 1995	103,849	0,000	103,849

Bundesprogramm der Städtebauförderung
Programmbereich: Städtebauliche Sanierungs- und Entwicklungsmaßnahmen
Land: Thüringen

Lfd. Nr.	Gemeinde-Ortsteil Kreis Einwohnerzahl 1 = Städtischer Bereich 2 = Ländlicher Bereich	Bezeichnung der Maßnahme Art des Gebietes (Förderung im Programmjahr) Gebietsgröße in ha Aufnahme in das Bundesprogramm	Finanzhilfe des Bundes bis einschl. 2010 1000 Euro	Finanzhilfe des Bundes des Programmjahr 2011 1000 Euro	Finanzhilfe des Bundes insgesamt 1000 Euro
R u h e n d e Sanierungsmaßnahmen					
29	Erfurt, Stadt Erfurt, Kreisfreie Stadt 203830 1	Brühlgelände Sanierungsgebiet 1994-1997, 1999-2002 22 ha 1994	2.887,966	0,000	2.887,966
30	Erfurt, Stadt Erfurt, Kreisfreie Stadt 203830 1	Altstadt Sanierungsgebiet 1991-1996, 1998-02, 2004-2009 203,49 ha 1991	8.060,435	0,000	8.060,435
31	Erfurt, Stadt Erfurt, Kreisfreie Stadt 203830 1	Auenstraße Sanierungsgebiet 2005-2008, 2010 40,8 ha 2005	505,977	0,000	505,977
32	Erfurt, Stadt Erfurt, Kreisfreie Stadt 203830 1	Innere Oststadt Sanierungsgebiet 1995-2002, 2004-05, 2007 79,4 ha 1995	1.153,970	0,000	1.153,970
33	Friedrichroda, Stadt Gotha 7475 1	Innenstadt Sanierungsgebiet 1991-2009 64 ha 1991	4.963,102	0,000	4.963,102
34	Gebesee, Stadt Sömmerda 2189 1	Ortskern Sanierungsgebiet 1991-1995, 98, 2001-03, 2006-08 31,89 ha 1991	541,249	0,000	541,249
35	Gefell, Stadt Saale-Orla-Kreis 2708 1	Sanierung Gefell Sanierungsgebiet 2006-2007, 2009 17,16 ha 2006	104,440	0,000	104,440

Bundesprogramm der Städtebauförderung
Programmbereich: Städtebauliche Sanierungs- und Entwicklungsmaßnahmen
Land: Thüringen

Lfd. Nr.	Gemeinde-Ortsteil Kreis Einwohnerzahl 1 = Städtischer Bereich 2 = Ländlicher Bereich	Bezeichnung der Maßnahme Art des Gebietes (Förderung im Programmjahr) Gebietsgröße in ha Aufnahme in das Bundesprogramm	Finanzhilfe des Bundes bis einschl. 2010 1000 Euro	Finanzhilfe des Bundes des Bundes Programmjahr 2011 1000 Euro	Finanzhilfe des Bundes insgesamt 1000 Euro
R u h e n d e Sanierungsmaßnahmen					
36	Gehren, Stadt Ilm-Kreis 3453 1	Innenstadt Sanierungsgebiet 1991-2010 13 ha 1991	1.693,190	0,000	1.693,190
37	Geisa, Stadt Wartburgkreis 4752 1	Altstadt Sanierungsgebiet 1992-2009 12 ha 1992	4.074,268	0,000	4.074,268
38	Gera, Stadt Gera, Kreisfreie Stadt 99987 1	Innenstadt Untersuchungsgebiet 1991-2000 54 ha 1991	1.437,858	0,000	1.437,858
39	Gera, Stadt Gera, Kreisfreie Stadt 99987 1	Alt-Untermhaus Sanierungsgebiet 1991-2001, 2006 10 ha 1991	4.126,192	0,000	4.126,192
40	Gera, Stadt Gera, Kreisfreie Stadt 99987 1	Sanierung Parkstraße Sanierungsgebiet 1993, 1996-2001, 2005 9,5 ha 1993	1.541,665	0,000	1.541,665
41	Gera, Stadt Gera, Kreisfreie Stadt 99987 1	Elsteraue-Hofwiesen Buga Sanierungsgebiet 1999-2005 59,6 ha 1999	5.630,316	0,000	5.630,316
42	Gera, Stadt Gera, Kreisfreie Stadt 99987 1	Stadtzentrum Sanierungsgebiet 1997-2001, 2003-04, 2006 90,66 ha 1997	5.377,127	0,000	5.377,127

Bundesprogramm der Städtebauförderung
Programmbereich: Städtebauliche Sanierungs- und Entwicklungsmaßnahmen
Land: Thüringen

Lfd. Nr.	Gemeinde-Ortsteil Kreis Einwohnerzahl 1 = Städtischer Bereich 2 = Ländlicher Bereich	Bezeichnung der Maßnahme Art des Gebietes (Förderung im Programmjahr) Gebietsgröße in ha Aufnahme in das Bundesprogramm	Finanzhilfe des Bundes bis einschl. 2010 1000 Euro	Finanzhilfe des Bundes Programmjahr 2011 1000 Euro	Finanzhilfe des Bundes insgesamt 1000 Euro
R u h e n d e Sanierungsmaßnahmen					
43	Gera, Stadt Gera, Kreisfreie Stadt 99987 1	Debschwitz Sanierungsgebiet 1993 178 ha 1993	1,687	0,000	1,687
44	Gotha, Stadt Gotha 45736 1	Schmaler Rain Untersuchungsgebiet 1995-2000, 2004-06, 2008, 2010 6,85 ha 1995	738,438	0,000	738,438
45	Greußen, Stadt Kyffhäuserkreis 3779 1	Altstadt Sanierungsgebiet 1991-1998, 2000-06 14 ha 1991	2.453,136	0,000	2.453,136
46	Großengottern Unstrut-Hainich-Kreis 2274 1	Ortskern Sanierungsgebiet 1991-1993, 1995-2003 15 ha 1991	1.476,594	0,000	1.476,594
47	Großenstein Greiz 1340 1	Ortskern/Marktplatzbereich Untersuchungsgebiet 1991, 2003 0,02 ha 1991	41,895	0,000	41,895
48	Heilbad Heiligenstadt, Stadt Eichsfeld 16765 1	Altstadt Sanierungsgebiet 1991-2003, 2006 30 ha 1991	2.067,921	0,000	2.067,921
49	Hermsdorf, Stadt Saale-Holzland-Kreis 8479 1	Stadtkern Sanierungsgebiet 1993-2008 52,6 ha 1993	3.163,954	0,000	3.163,954

Bundesprogramm der Städtebauförderung
Programmbereich: Städtebauliche Sanierungs- und Entwicklungsmaßnahmen
Land: Thüringen

Lfd. Nr.	Gemeinde-Ortsteil Kreis Einwohnerzahl 1 = Städtischer Bereich 2 = Ländlicher Bereich	Bezeichnung der Maßnahme Art des Gebietes (Förderung im Programmjahr) Gebietsgröße in ha Aufnahme in das Bundesprogramm	Finanzhilfe des Bundes bis einschl. 2010 1000 Euro	Finanzhilfe des Bundes des Programmjahr 2011 1000 Euro	Finanzhilfe des Bundes insgesamt 1000 Euro
R u h e n d e Sanierungsmaßnahmen					
50	Hildburghausen, Stadt Hildburghausen 12004 1	Altstadt Sanierungsgebiet 1991-1998 35 ha 1991	3.097,040	0,000	3.097,040
51	Hirschberg, Stadt Saale-Orla-Kreis 2373 1	Altstadt Sanierungsgebiet 1992-2007 52 ha 1992	3.645,945	0,000	3.645,945
52	Hohenleuben, Stadt Greiz 1675 1	Stadtkern Sanierungsgebiet 1991, 2003, 2005, 2007 12,4 ha 1991	305,781	0,000	305,781
53	Ichtershausen Ilm-Kreis 3858 1	Ortskern Sanierungsgebiet 1998-2008 20,4 ha 1998	1.770,727	0,000	1.770,727
54	Ilmenau, Stadt Ilm-Kreis 25979 1	Stadtkern Sanierungsgebiet 1992-2004, 2006-2009 28,5 ha 1992	5.215,740	0,000	5.215,740
55	Ilmenau, Stadt Ilm-Kreis 25979 1	Bahnhofsvorstadt Sanierungsgebiet 1999-2004, 2009 10,6 ha 1999	735,740	0,000	735,740
56	Jena, Stadt Jena, Kreisfreie Stadt 104449 1	Karl-Liebknecht-Straße Sanierungsgebiet 1991-2008, 2010 35,3 ha 1991	3.777,375	0,000	3.777,375

Bundesprogramm der Städtebauförderung
Programmbereich: Städtebauliche Sanierungs- und Entwicklungsmaßnahmen
Land: Thüringen

Lfd. Nr.	Gemeinde-Ortsteil Kreis Einwohnerzahl 1 = Städtischer Bereich 2 = Ländlicher Bereich	Bezeichnung der Maßnahme Art des Gebietes (Förderung im Programmjahr) Gebietsgröße in ha Aufnahme in das Bundesprogramm	Finanzhilfe des Bundes bis einschl. 2010 1000 Euro	Finanzhilfe des Bundes des Bundes Programmjahr 2011 1000 Euro	Finanzhilfe des Bundes insgesamt 1000 Euro
R u h e n d e Sanierungsmaßnahmen					
57	Kahla, Stadt Saale-Holzland-Kreis 7255 1	Stadtkern Sanierungsgebiet 1991-1995, 1997, 2008, 2010 18,24 ha 1991	843,225	0,000	843,225
58	Kaltennordheim, Stadt Wartburgkreis 1735 1	Stadtkern Sanierungsgebiet 1991-2004 18 ha 1991	2.154,251	0,000	2.154,251
59	Kindelbrück, Stadt Sömmerda 1750 1	Ortskern Untersuchungsgebiet 1998-2007, 2010 2,5 ha 1998	833,259	0,000	833,259
60	Kölleda, Stadt Sömmerda 5526 1	Altstadt Sanierungsgebiet 1991-2003, 2005-2010 18 ha 1991	2.637,940	0,000	2.637,940
61	Kranichfeld, Stadt Weimarer-Land 3548 1	Altstadt Sanierungsgebiet 1991-1998, 2000-01, 2003, 2008 43,7 ha 1991	1.341,982	0,000	1.341,982
62	Leinefelde-Worbis, Stadt Eichsfeld 19761 1	Altstadt Worbis Sanierungsgebiet 1992-2004, 2006-2007, 2010 36 ha 1992	3.138,176	0,000	3.138,176
63	Leinefelde-Worbis, Stadt Eichsfeld 19761 1	Altstadt Leinefelde Sanierungsgebiet 1991-2008 28,8 ha 1991	3.381,580	0,000	3.381,580

Bundesprogramm der Städtebauförderung
Programmbereich: Städtebauliche Sanierungs- und Entwicklungsmaßnahmen
Land: Thüringen

Lfd. Nr.	Gemeinde-Ortsteil Kreis Einwohnerzahl 1 = Städtischer Bereich 2 = Ländlicher Bereich	Bezeichnung der Maßnahme Art des Gebietes (Förderung im Programmjahr) Gebietsgröße in ha Aufnahme in das Bundesprogramm	Finanzhilfe des Bundes bis einschl. 2010 1000 Euro	Finanzhilfe des Bundes des Bundes Programmjahr 2011 1000 Euro	Finanzhilfe des Bundes insgesamt 1000 Euro
R u h e n d e Sanierungsmaßnahmen					
64	Lucka, Stadt Altenburger Land 4198 1	Altstadt und Neustadt Sanierungsgebiet 1991-2002, 2009 35 ha 1991	1.790,122	0,000	1.790,122
65	Magdala, Stadt Weimarer-Land 1974 1	Ortskern Sanierungsgebiet 1991-1997, 2000-02, 2004-05 18,3 ha 1991	1.061,302	0,000	1.061,302
66	Marksuhl Wartburgkreis 3080 1	Sanierung Marksuhl Untersuchungsgebiet 2006-2009 15 ha 2006	538,500	0,000	538,500
67	Meiningen, Stadt Schmalkalden-Meiningen 20731 1	Historische Altstadt Sanierungsgebiet 1991-96, 1999-01, 2004-07, 2009-2010 90 ha 1991	2.318,812	0,000	2.318,812
68	Meuselwitz, Stadt Altenburger Land 11385 1	Innenstadt Sanierungsgebiet 1991-2001, 2004-2010 41,68 ha 1991	2.296,984	0,000	2.296,984
69	Mühlhausen/Thüringen, Stadt Unstrut-Hainich-Kreis 36100 1	Altstadt Modellvorhaben Sanierungsgebiet M: 1991-1994 1995-1996 0 ha 1991	14.501,423	0,000	14.501,423
70	Mühlhausen/Thüringen, Stadt Unstrut-Hainich-Kreis 36100 1	Vorstädte Sanierungsgebiet 1992-2002 25 ha 1992	1.303,518	0,000	1.303,518

Bundesprogramm der Städtebauförderung
Programmbereich: Städtebauliche Sanierungs- und Entwicklungsmaßnahmen
Land: Thüringen

Lfd. Nr.	Gemeinde-Ortsteil Kreis Einwohnerzahl 1 = Städtischer Bereich 2 = Ländlicher Bereich	Bezeichnung der Maßnahme Art des Gebietes (Förderung im Programmjahr) Gebietsgröße in ha Aufnahme in das Bundesprogramm	Finanzhilfe des Bundes bis einschl. 2010 1000 Euro	Finanzhilfe des Bundes Programmjahr 2011 1000 Euro	Finanzhilfe des Bundes insgesamt 1000 Euro
----------	--	---	--	--	---

R u h e n d e Sanierungsmaßnahmen

71	Neustadt an der Orla, Stadt Saale-Orla-Kreis 8474 1	Altstadt Sanierungsgebiet 1991-97, 2001-02, 2006, 2008-2009 20 ha 1991	2.314,005	0,000	2.314,005
72	Nordhausen, Stadt Nordhausen 44127 1	Altstadt Sanierungsgebiet 1991-1998, 2000-2009 32 ha 1991	3.585,385	0,000	3.585,385
73	Nordhausen, Stadt Nordhausen 44127 1	Innenstadt Sanierungsgebiet 1999-2002, 2004-07, 2009 37 ha 1999	4.424,519	0,000	4.424,519
74	Ohrdruf, Stadt Gotha 5765 1	Innenstadt Sanierungsgebiet 1992-2010 65 ha 1992	3.594,382	0,000	3.594,382
75	Pößneck, Stadt Saale-Orla-Kreis 12972 1	Innenstadt Sanierungsgebiet 1995-97, 1999-2001, 06-07 10 ha 1995	559,540	0,000	559,540
76	Ranis, Stadt Saale-Orla-Kreis 1824 1	Altstadt Sanierungsgebiet 1993-1997, 1999, 2001-2006 11,5 ha 1993	787,788	0,000	787,788
77	Rastenberg, Stadt Sömmerda 2735 1	Stadtkern Sanierungsgebiet 1998-2000, 2003-2005 31 ha 1998	352,991	0,000	352,991

Bundesprogramm der Städtebauförderung
Programmbereich: Städtebauliche Sanierungs- und Entwicklungsmaßnahmen
Land: Thüringen

Lfd. Nr.	Gemeinde-Ortsteil Kreis Einwohnerzahl 1 = Städtischer Bereich 2 = Ländlicher Bereich	Bezeichnung der Maßnahme Art des Gebietes (Förderung im Programmjahr) Gebietsgröße in ha Aufnahme in das Bundesprogramm	Finanzhilfe des Bundes bis einschl. 2010 1000 Euro	Finanzhilfe des Bundes Programmjahr 2011 1000 Euro	Finanzhilfe des Bundes insgesamt 1000 Euro
R u h e n d e Sanierungsmaßnahmen					
78	Römhild, Stadt Hildburghausen 1886 1	Altstadt Sanierungsgebiet 1991-1994, 1996-2005 30 ha 1991	1.465,074	0,000	1.465,074
79	Ronneburg, Stadt Greiz 5212 1	Stadtkern Sanierungsgebiet 1993-1995, 1997-2005 40 ha 1993	3.967,826	0,000	3.967,826
80	Rositz Altenburger Land 3082 1	Ortskern Untersuchungsgebiet 1991-94, 1996-97, 2001-2003, 2005-2007 8 ha 1991	1.001,686	0,000	1.001,686
81	Roßleben, Stadt Kyffhäuserkreis 5616 2	Sanierung Roßleben Sanierungsgebiet 2002-2004 36,8 ha 2002	265,930	0,000	265,930
82	Rudolstadt, Stadt Saalfeld-Rudolstadt 24033 1	Historische Altstadt Sanierungsgebiet 1991-2001, 2006 28 ha 1991	1.432,019	0,000	1.432,019
83	Saalfeld/Saale, Stadt Saalfeld-Rudolstadt 26912 1	Altstadt Sanierungsgebiet 1991-96, 98, 2000-02, 2006, 2009 31,35 ha 1991	2.985,622	0,000	2.985,622
84	Schleusingen, Stadt Hildburghausen 5445 1	Altstadt Sanierungsgebiet 1991-2010 27,5 ha 1991	4.327,560	0,000	4.327,560

Bundesprogramm der Städtebauförderung
Programmbereich: Städtebauliche Sanierungs- und Entwicklungsmaßnahmen
Land: Thüringen

Lfd. Nr.	Gemeinde-Ortsteil Kreis Einwohnerzahl 1 = Städtischer Bereich 2 = Ländlicher Bereich	Bezeichnung der Maßnahme Art des Gebietes (Förderung im Programmjahr) Gebietsgröße in ha Aufnahme in das Bundesprogramm	Finanzhilfe des Bundes bis einschl. 2010 1000 Euro	Finanzhilfe des Bundes Programmjahr 2011 1000 Euro	Finanzhilfe des Bundes insgesamt 1000 Euro
R u h e n d e Sanierungsmaßnahmen					
85	Schlotheim, Stadt Unstrut-Hainich-Kreis 4009 1	Stadtkern Sanierungsgebiet 1991-2004 10,2 ha 1991	2.407,869	0,000	2.407,869
86	Schmalkalden, Kurort, Stadt Schmalkalden-Meiningen 20231 1	Altstadt Sanierungsgebiet 1991-1996, 2007-2008 30,7 ha 1991	497,681	0,000	497,681
87	Schmalkalden, Kurort, Stadt Schmalkalden-Meiningen 20231 1	Kasseler Straße Sanierungsgebiet 2005, 2007-2009 19,2 ha 2005	314,322	0,000	314,322
88	Schmölln, Stadt Altenburger Land 12068 1	Südliche Altstadt Sanierungsgebiet 1991-2008, 2010 30,7 ha 1991	3.970,268	0,000	3.970,268
89	Schweina Wartburgkreis 2914 1	Ortskern Sanierungsgebiet 1992-1997, 1999-2008 36,8 ha 1992	1.208,304	0,000	1.208,304
90	Sondershausen, Stadt Kyffhäuserkreis 23483 1	Altstadt Sanierungsgebiet 1991-2001, 2006-2007 36 ha 1991	2.706,316	0,000	2.706,316
91	Sonneberg, Stadt Sonneberg 22529 1	Obere Stadt Sanierungsgebiet 1991-2001, 2004, 2009 14 ha 1991	3.717,860	0,000	3.717,860

Bundesprogramm der Städtebauförderung
Programmbereich: Städtebauliche Sanierungs- und Entwicklungsmaßnahmen
Land: Thüringen

Lfd. Nr.	Gemeinde-Ortsteil Kreis Einwohnerzahl 1 = Städtischer Bereich 2 = Ländlicher Bereich	Bezeichnung der Maßnahme Art des Gebietes (Förderung im Programmjahr) Gebietsgröße in ha Aufnahme in das Bundesprogramm	Finanzhilfe des Bundes bis einschl. 2010 1000 Euro	Finanzhilfe des Bundes des Programmjahr 2011 1000 Euro	Finanzhilfe des Bundes insgesamt 1000 Euro
R u h e n d e Sanierungsmaßnahmen					
92	Stadtlengsfeld, Stadt Wartburgkreis 2597 1	Stadtkern Sanierungsgebiet 1992-1996, 1999-02, 2004-05 14 ha 1992	1.259,772	0,000	1.259,772
93	Stadtroda, Stadt Saale-Holzland-Kreis 6093 1	Innenstadt Sanierungsgebiet 1991-1998, 2000-2010 39,5 ha 1991	4.081,776	0,000	4.081,776
94	Steinach, Stadt Sonneberg 4334 1	Ortskern Sanierungsgebiet 1992-2001, 2003-2007 27 ha 1992	2.383,958	0,000	2.383,958
95	Steinbach-Hallenberg, Kurort, Stadt Schmalkalden-Meiningen 5414 1	Sanierung Steinbach-Hallenberg Sanierungsgebiet 2006-2008 26,3 ha 2006	285,831	0,000	285,831
96	Steinheid Sonneberg 1194 1	Ortskern Untersuchungsgebiet 1992-1996 50 ha 1992	560,837	0,000	560,837
97	Stützerbach Ilm-Kreis 1503 1	Ortskern Untersuchungsgebiet 1991-1994, 1996-1997, 2000 35 ha 1991	339,112	0,000	339,112
98	Suhl, Stadt Suhl, Kreisfreie Stadt 39526 1	Innenstadt Steinweg Sanierungsgebiet 1992-2007, 2009 39,1 ha 1992	5.380,632	0,000	5.380,632

Bundesprogramm der Städtebauförderung
Programmbereich: Städtebauliche Sanierungs- und Entwicklungsmaßnahmen
Land: Thüringen

Lfd. Nr.	Gemeinde-Ortsteil Kreis Einwohnerzahl 1 = Städtischer Bereich 2 = Ländlicher Bereich	Bezeichnung der Maßnahme Art des Gebietes (Förderung im Programmjahr) Gebietsgröße in ha Aufnahme in das Bundesprogramm	Finanzhilfe des Bundes bis einschl. 2010 1000 Euro	Finanzhilfe des Bundes des Bundes Programmjahr 2011 1000 Euro	Finanzhilfe des Bundes insgesamt 1000 Euro
----------	--	---	--	--	---

R u h e n d e Sanierungsmaßnahmen

99	Suhl, Stadt Suhl, Kreisfreie Stadt 39526 1	Wohngebiet Nord Untersuchungsgebiet 1992-1993 80 ha 1992	230,081	0,000	230,081
100	Suhl, Stadt Suhl, Kreisfreie Stadt 39526 1	Ratsmühle Untersuchungsgebiet 1993, 1995-1996 13,5 ha 1993	103,588	0,000	103,588
101	Tabarz/Thür. Wald Gotha 4046 1	Stadtkern Sanierungsgebiet 1991-99, 2002-03, 2005-06, 2008-2009 48,5 ha 1991	1.236,380	0,000	1.236,380
102	Tambach-Dietharz/Thür. Wald, Stadt Gotha 4134 1	Stadtkern Sanierungsgebiet 1992-2009 27,9 ha 1992	2.934,516	0,000	2.934,516
103	Tanna, Stadt Saale-Orla-Kreis 3938 1	Stadtkern Sanierungsgebiet 1991-96, 98, 2001, 2004-05, 2007-2009 21 ha 1991	1.142,943	0,000	1.142,943
104	Themar, Stadt Hildburghausen 3001 1	Stadtkern Sanierungsgebiet 1991-1998, 2001-2008 55,3 ha 1991	2.205,547	0,000	2.205,547
105	Treffurt, Stadt Wartburgkreis 5666 1	Altstadt Sanierungsgebiet 1991-1999, 2001, 2004, 2007 21,4 ha 1991	1.685,324	0,000	1.685,324

Bundesprogramm der Städtebauförderung
Programmbereich: Städtebauliche Sanierungs- und Entwicklungsmaßnahmen
Land: Thüringen

Lfd. Nr.	Gemeinde-Ortsteil Kreis Einwohnerzahl 1 = Städtischer Bereich 2 = Ländlicher Bereich	Bezeichnung der Maßnahme Art des Gebietes (Förderung im Programmjahr) Gebietsgröße in ha Aufnahme in das Bundesprogramm	Finanzhilfe des Bundes bis einschl. 2010 1000 Euro	Finanzhilfe des Bundes des Bundes Programmjahr 2011 1000 Euro	Finanzhilfe des Bundes insgesamt 1000 Euro
R u h e n d e Sanierungsmaßnahmen					
106	Treffurt, Stadt Wartburgkreis 5666 1	OT Großburschla Untersuchungsgebiet 2002-2007 20,6 ha 2002	480,533	0,000	480,533
107	Vacha, Stadt Wartburgkreis 3687 1	Ortskern Sanierungsgebiet 1992-1997, 1999-2007 20 ha 1992	2.191,771	0,000	2.191,771
108	Waltershausen, Stadt Gotha 10754 1	Altstadt Sanierungsgebiet 1993-2008 30,6 ha 1993	4.481,159	0,000	4.481,159
109	Wasungen, Stadt Schmalkalden-Meiningen 3577 1	Altstadt Sanierungsgebiet 1991-1998, 2000-2002, 2005-2006 18 ha 1991	1.175,594	0,000	1.175,594
110	Weida, Stadt Greiz 7780 1	Altstadt Sanierungsgebiet 1991-2007 48 ha 1991	3.396,016	0,000	3.396,016
111	Weimar, Stadt Weimar, Kreisfreie Stadt 65233 1	Nördliche Innenstadt Sanierungsgebiet 1991-1997, 1999-2002, 2004-2008 65 ha 1991	5.462,548	0,000	5.462,548
112	Weimar, Stadt Weimar, Kreisfreie Stadt 65233 1	Wohngebiet Waldstadt- Schöndorf Untersuchungsgebiet 1991 28,5 ha 1991	623,776	0,000	623,776

Bundesprogramm der Städtebauförderung
Programmbereich: Städtebauliche Sanierungs- und Entwicklungsmaßnahmen
Land: Thüringen

Lfd. Nr.	Gemeinde-Ortsteil Kreis Einwohnerzahl	Bezeichnung der Maßnahme Art des Gebietes (Förderung im Programmjahr) Gebietsgröße in ha Aufnahme in das Bundesprogramm	Finanzhilfe des Bundes bis einschl. 2010	Finanzhilfe des Bundes Programmjahr 2011	Finanzhilfe des Bundes insgesamt
	1 = Städtischer Bereich 2 = Ländlicher Bereich		1000 Euro	1000 Euro	1000 Euro

R u h e n d e Sanierungsmaßnahmen

113	Weimar, Stadt Weimar, Kreisfreie Stadt 65233 1	Altstadt Modellvorhaben Sanierungsgebiet M: 1990-1994 1994-2002, 2004-06, 2008-2009 93,5 ha 1990	23.868,344	0,000	23.868,344
114	Weißensee, Stadt Sömmerda 3509 1	Sanierung Stadtkern Sanierungsgebiet 1991, 2001, 2004, 2006 30 ha 1991	1.197,811	0,000	1.197,811
115	Wurzbach, Stadt Saale-Orla-Kreis 3429 1	Ortskern Untersuchungsgebiet 1991 3 ha 1991	131,495	0,000	131,495
116	Zella-Mehlis, Stadt Schmalkalden-Meiningen 11743 1	Stadtkern Sanierungsgebiet 1991-1998, 2000-2008, 2010 33,5 ha 1991	3.181,834	0,000	3.181,834
117	Zeulenroda-Triebes, Stadt Greiz 16344 1	Innenstadt Triebes Sanierungsgebiet 1991-98, 2001-02, 2004-2008 110 ha 1991	2.029,490	0,000	2.029,490
118	Zeulenroda-Triebes, Stadt Greiz 16344 1	Innenstadt Sanierungsgebiet 1991-2002, 2004, 2006-2009 23,1 ha 1991	2.731,735	0,000	2.731,735
119	Ziegenrück, Stadt Saale-Orla-Kreis 731 1	Ortskern Sanierungsgebiet 1991-1995, 1998-2005, 2009 9 ha 1991	1.284,033	0,000	1.284,033

R u h e n d e Sanierungsmaßnahmen

Summe Sanierung	Anzahl: 119	291.189,69	0,000	291.189,69
------------------------	--------------------	-------------------	--------------	-------------------

Bundesprogramm der Städtebauförderung

Programmbereich: Städtebauliche Sanierungs- und Entwicklungsmaßnahmen

Land: Thüringen

Lfd. Nr.	Gemeinde-Ortsteil Kreis Einwohnerzahl	Bezeichnung der Maßnahme Art des Gebietes (Förderung im Programmjahr) Gebietsgröße in ha Aufnahme in das Bundesprogramm	Finanzhilfe des Bundes bis einschl. 2010	Finanzhilfe des Bundes des Bundes Programmjahr 2011	Finanzhilfe des Bundes insgesamt
	1 = Städtischer Bereich 2 = Ländlicher Bereich		1000 Euro	1000 Euro	1000 Euro

R u h e n d e Sanierungsmaßnahmen

4

4

Bundesprogramm der Städtebauförderung
Programmbereich: Städtebauliche Sanierungs- und Entwicklungsmaßnahmen
Land: Thüringen

			Finanzhilfe des Bundes bis einschl. 2010	Finanzhilfe des Bundes Programmjahr 2011	Finanzhilfe des Bundes insgesamt
			1000 Euro	1000 Euro	1000 Euro
<hr/>					
- Zusammenstellung: L a u f e n d e Sanierungsmaßnahmen					
Sanierung Städtischer Bereich	Anzahl:	37	118.132,953	3.979,800	122.112,753
Sanierung Ländlicher Bereich	Anzahl:	7	21.044,503	1.037,200	22.081,703
	Anzahl:	44	139.177,456	5.017,000	144.194,456
<hr/>					
- Zusammenstellung: R u h e n d e Sanierungsmaßnahmen					
Sanierung Städtischer Bereich	Anzahl:	108	274.044,455	0,000	274.044,455
Sanierung Ländlicher Bereich	Anzahl:	11	17.145,239	0,000	17.145,239
	Anzahl:	119	291.189,694	0,000	291.189,694
<hr/>					
Summe: Thüringen	Anzahl:	163	430.367,150	5.017,000	435.384,150
<hr/>					