

Städtebauliche Sanierungs- und Entwicklungsmaßnahmen 2012

Alte Länder

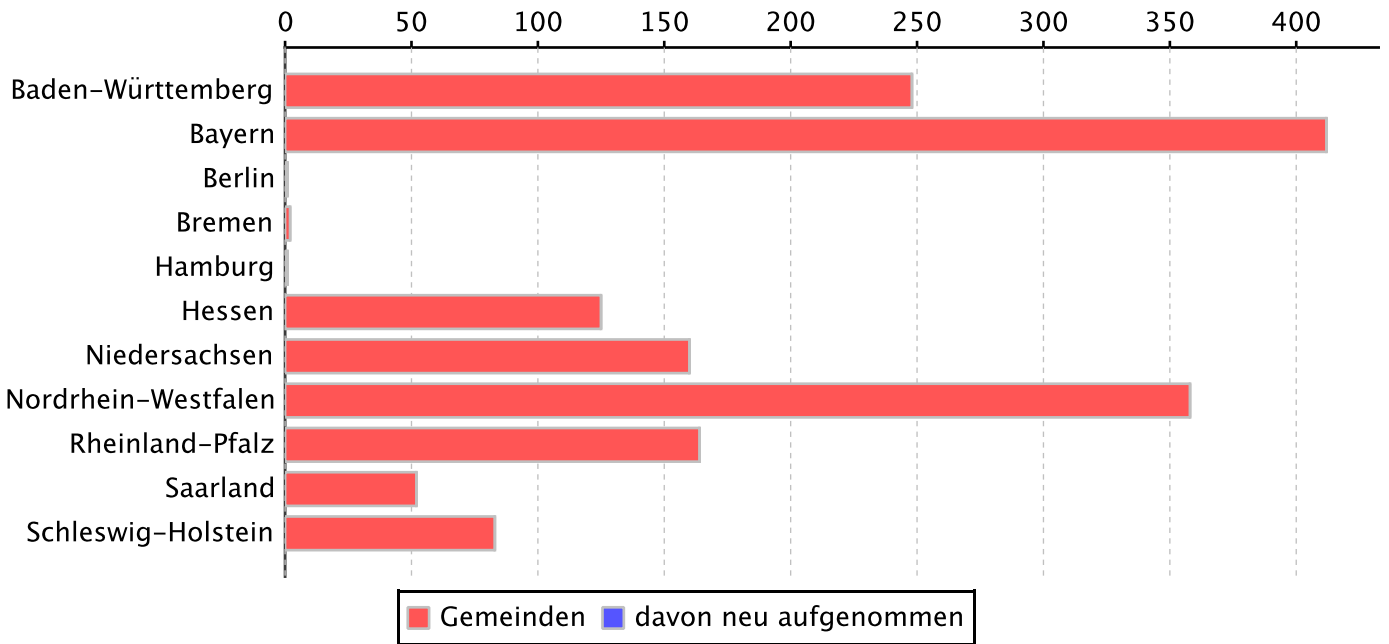
Bundesprogramm zur Förderung städtebaulicher Sanierungs- und Entwicklungsmaßnahmen
für das Programmjahr 2012
-Übersicht-

Land	Gemeinden im Programm / davon 2012 geförderte Gemeinden	Anzahl der im Programmjahr 2012 geförderten Maßnahmen				ruhende Maßnahmen 2012 davon ab 2012	ausfinanz. oder abgerechnete Maßnahmen davon ab 2012	Finanzhilfen des Bundes in Tausend Euro		
		Sanierung		Entwicklung	Gesamt			bis einschließlich 2011	Programmjahr 2012	bis einschließlich 2012
	städtischer Bereich	ländlicher Bereich	dav. neu aufgenomme			davon neue Maßnahmen				
Baden-Württemberg	248/23	16	8	0	24	55	379	757.919,670	4.227,000	762.146,670
	0	0	0	0	0	12	5			
Bayern	412/49	16	35	1	52	26	534	879.753,686	2.732,000	882.485,686
	0	0	0	0	0	7	42			
Berlin	1/1	3	0	0	3	0	48	279.340,509	1.467,000	280.807,509
	0	0	0	0	0	0	0			
Bremen	2/1	1	0	0	1	2	28	80.318,876	174,000	80.492,876
	0	0	0	0	0	1	1			
Hamburg	1/1	6	0	0	6	17	16	140.193,906	2.297,000	142.490,906
	0	0	0	0	0	0	0			
Hessen	125/16	4	12	0	16	59	79	465.841,378	1.478,000	467.319,378
	0	0	0	0	0	5	2			
Niedersachsen	160/7	4	3	0	7	42	171	610.053,158	2.988,000	613.041,158
	0	0	0	0	0	10	31			
Nordrhein-Westfalen	358/10	4	5	1	10	510	448	1.328.294,172	4.496,000	1.332.790,172
	0	0	0	0	0	11	0			
Rheinland-Pfalz	164/8	4	4	0	8	150	53	351.837,486	1.126,000	352.963,486
	0	0	0	0	0	10	0			

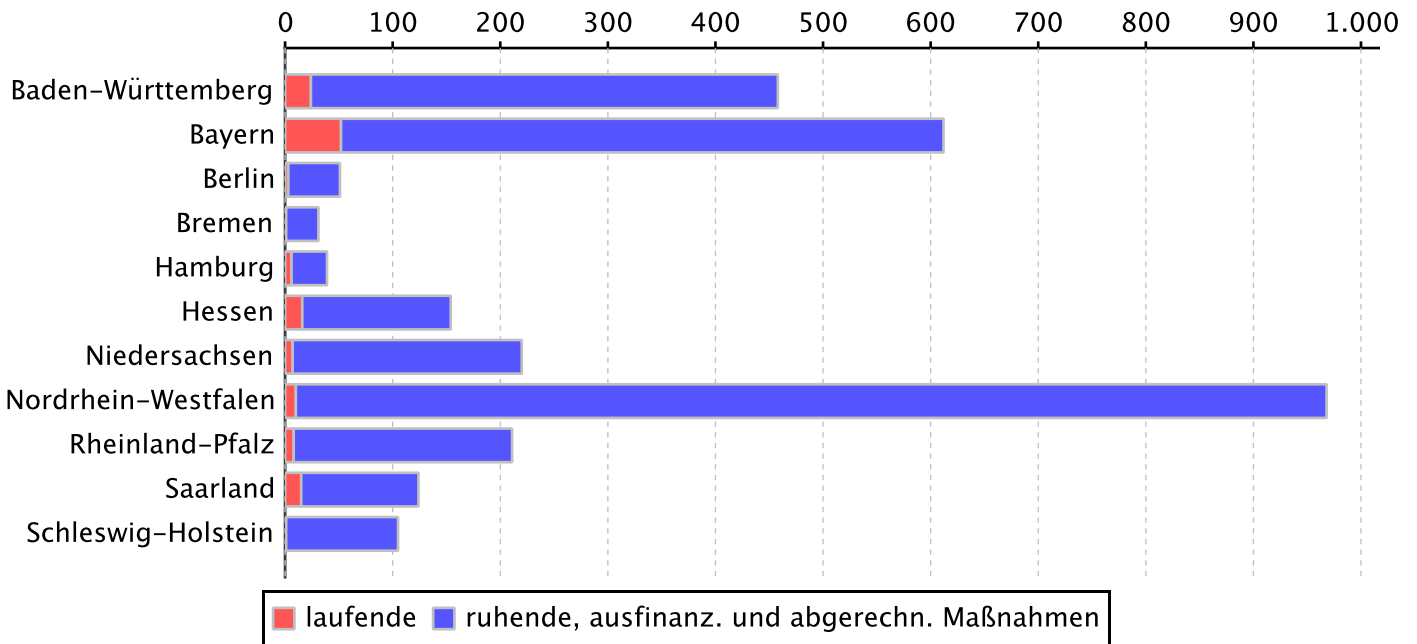
Bundesprogramm zur Förderung städtebaulicher Sanierungs- und Entwicklungsmaßnahmen
für das Programmjahr 2012
-Übersicht-

Land	Gemeinden im Programm / davon 2012 geförderte Gemeinden	Anzahl der im Programmjahr 2012 geförderten Maßnahmen				ruhende Maßnahmen 2012	ausfinanz. oder abge- rechnete Maßnahmen	Finanzhilfen des Bundes in Tausend Euro		
		Sanierung		Entwicklung	Gesamt			davon ab 2012	davon ab 2012	bis einschließlich 2011
	städtischer Bereich	ländlicher Bereich	davon neue Maßnahmen							
Saarland	52/11	0	15	0	15	76	33	98.168,553	628,000	98.796,553
	0	0	0	0	0	6	0			
Schleswig-Holstein	83/1	1	0	0	1	30	74	266.387,971	636,000	267.023,971
	0	0	0	0	0	2	3			
insgesamt:	1606/128	59	82	2	143	967	1863	5.258.109,365	22.249,000	5.280.358,365
	0	0	0	0	0	64	84			

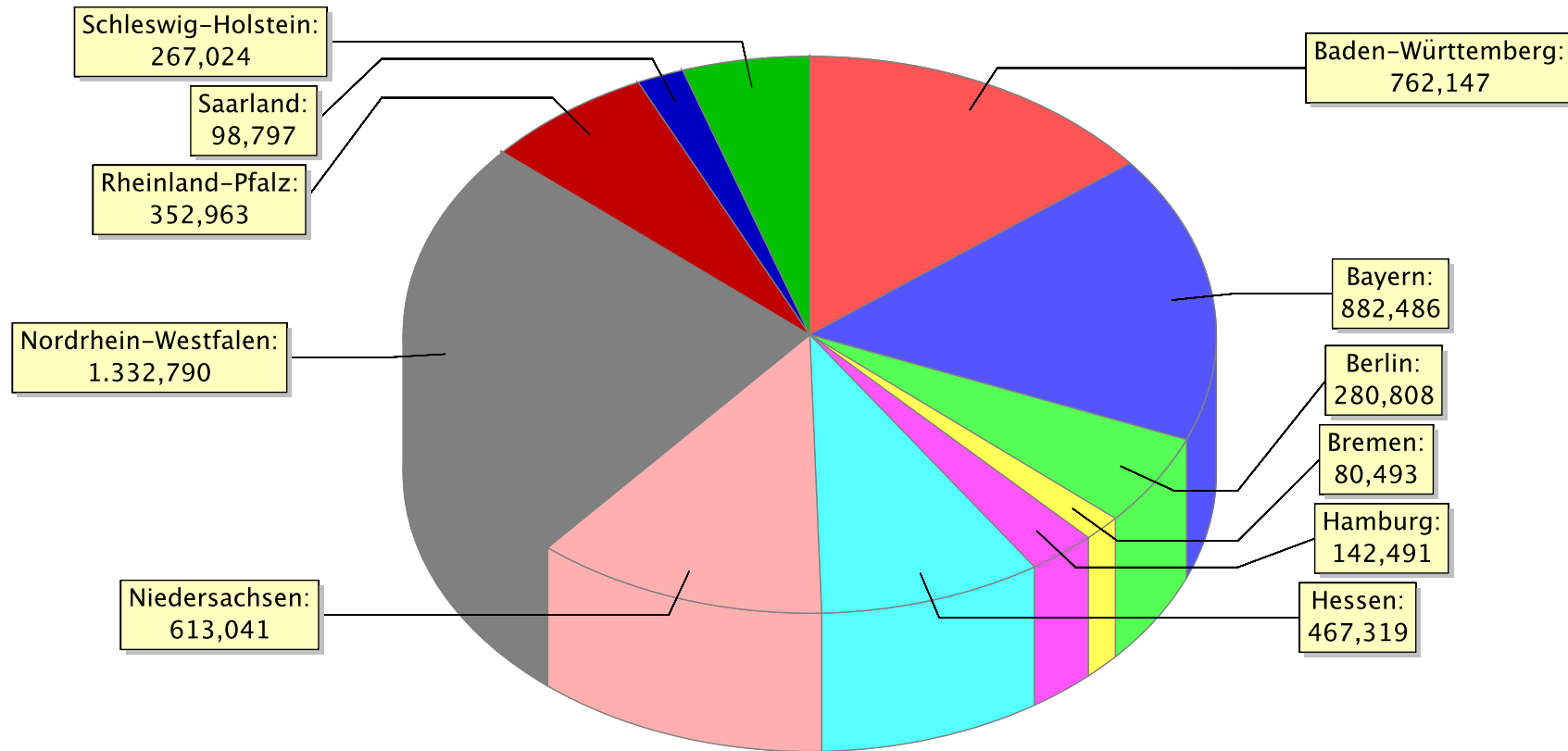
Anzahl der im Jahr 2012 geförderten Gemeinden



Umsetzungsstand der Maßnahmen



Finanzhilfen (Bundesmittel) bis
einschließlich 2012



in Mio €

Baden-Württemberg

Bundesprogramm der Städtebauförderung
Programmbereich: Städtebauliche Sanierungs- und Entwicklungsmaßnahmen
Land: Baden-Württemberg

Lfd. Nr.	Gemeinde-Ortsteil Kreis Einwohnerzahl 1 = Städtischer 2 = Ländlicher	Bezeichnung der Maßnahme Art des Gebietes (Förderung im Programmjahr) Gebietsgröße in ha Aufnahme in das Bundesprogramm	Finanzhilfe des Bundes bis einschl. 2011 1000 Euro	Finanzhilfe des Bundes des Bundes Programmjahr 2012 1000 Euro	Finanzhilfe des Bundes insgesamt 1000 Euro
L a u f e n d e Sanierungsmaßnahmen					
1.	Bönnigheim, Stadt Ludwigsburg 7579 1	Amann-Areal Untersuchungsgebiet, 2002, 2008, 2010, 2012 5 ha 2002	2.388,889	322,222	2.711,111
2.	Bühl, Stadt Rastatt 29479 2	Westlich der Steinstraße 2006, 2011 7 ha 2006	541,888	100,000	641,888
3.	Ellwangen (Jagst), Stadt Ostalbkreis 24749 2	Ellwangen-Mitte Sanierungsgebiet, 2004-2005, 2009, 2012 9,6 ha 2005	925,398	200,000	1.125,398
4.	Herrenberg, Stadt Böblingen 31324 1	Ortskern Kuppigen Untersuchungsgebiet, 2004, 2010, 2012 11,63 ha 2004	1.050,000	50,000	1.100,000
5.	Iffezheim Rastatt 4919 1	Ortskern I Untersuchungsgebiet 2005, 2010, 2012 9,1 ha 2005	1.094,508	72,159	1.166,667
6.	Lahr/Schwarzwald, Stadt Ortenaukreis 43721 1	Nördliche Altstadt Untersuchungsgebiet 2006, 2009-2010, 2012 8,1 ha 2006	1.166,667	200,000	1.366,667
7.	Loffenau Rastatt 2582 1	Ortskern Sanierungsgebiet, 2004, 2006, 2009-2010, 2012 5,03 ha 2004	1.111,111	50,000	1.161,111

Bundesprogramm der Städtebauförderung
Programmbereich: Städtebauliche Sanierungs- und Entwicklungsmaßnahmen
Land: Baden-Württemberg

Lfd. Nr.	Gemeinde-Ortsteil Kreis Einwohnerzahl 1 = Städtischer 2 = Ländlicher	Bezeichnung der Maßnahme Art des Gebietes (Förderung im Programmjahr) Gebietsgröße in ha Aufnahme in das Bundesprogramm	Finanzhilfe des Bundes bis einschl. 2011 1000 Euro	Finanzhilfe des Bundes des Bundes Programmjahr 2012 1000 Euro	Finanzhilfe des Bundes insgesamt 1000 Euro
L a u f e n d e Sanierungsmaßnahmen					
8.	Nagold, Stadt Calw 22605 2	Stadtmitte Nord Untersuchungsgebiet, 2007, 2009 6,7 ha 2007	1.722,222	560,597	2.282,819
9.	Neckarsulm, Stadt Heilbronn 26641 1	Bahnareal Sanierungsgebiet, 2004-2005, 2009-2010, 2012 9,63 ha 2004	1.222,222	100,000	1.322,222
10.	Niefern-Öschelbronn Enzkreis 11918 1	Ortskern Niefern II Untersuchungsgebiet 2004, 2009, 2011 8,5 ha 2004	1.205,556	350,000	1.555,556
11.	Oberderdingen Karlsruhe 10427 1	Unterdorf Untersuchungsgebiet, 2005, 2009-2010, 2012 6,9 ha 2005	750,000	144,444	894,444
12.	Ravensburg, Stadt Ravensburg 49418 2	Östliche Vorstadt Untersuchungsgebiet 2006, 2010 28,3 ha 2006	1.722,222	300,000	2.022,222
13.	Reilingen Rhein-Neckar-Kreis 7142 1	Ortskern Reilingen II Untersuchungsgebiet, 2004, 2010, 2012 4,5 ha 2004	722,222	100,000	822,222
14.	Sasbach Ortenaukreis 5496 1	Ortsmitte Untersuchungsgebiet 2006, 2010, 2012 6,2 ha 2006	611,111	100,000	711,111

Bundesprogramm der Städtebauförderung
Programmbereich: Städtebauliche Sanierungs- und Entwicklungsmaßnahmen
Land: Baden-Württemberg

Lfd. Nr.	Gemeinde-Ortsteil Kreis Einwohnerzahl 1 = Städtischer 2 = Ländlicher	Bezeichnung der Maßnahme Art des Gebietes (Förderung im Programmjahr) Gebietsgröße in ha Aufnahme in das Bundesprogramm	Finanzhilfe des Bundes bis einschl. 2011 1000 Euro	Finanzhilfe des Bundes Programmjahr 2012 1000 Euro	Finanzhilfe des Bundes insgesamt 1000 Euro
L a u f e n d e Sanierungsmaßnahmen					
15.	Schorndorf, Stadt Rems-Murr-Kreis 39372 1	Weststadt Untersuchungsgebiet 2006, 2009, 2012 6,4 ha 2006	1.164,027 (178,226) *)	200,000	1.364,027
16.	Schramberg, Stadt Rottweil 21402 2	Talstadt Süd Untersuchungsgebiet 2004, 2011 18,5 ha 2004	799,645	255,911	1.055,556
17.	Schwäbisch Hall, Stadt Schwäbisch Hall 36799 2	Nördl. Kernstadt/Froschgraben Salinenstraße/JVA Sanierungsgebiet 2001, 2007 14,53 ha 2001	4.012,703	100,000	4.112,703
18.	Staufen im Breisgau, Breisgau- 7627 1	Historischer Stadtkern Untersuchungsgebiet 2002, 2010, 2012 10,5 ha 2002	1.294,444	100,000	1.394,444
19.	Stuttgart, Stuttgart, Kreisfreie Stadt 601646 1	Stuttgart 26 - Hospitalviertel Untersuchungsgebiet 2007, 2012 17 ha 2007	500,000	175,000	675,000
20.	Stuttgart, Stuttgart, Kreisfreie Stadt 601646 1	Stuttgart 24 - Ost Untersuchungsgebiet 2006, 2010 16,2 ha 2006	402,603 (27,832) *)	220,000	622,603
21.	Villingen-Schwenningen, Schwarzwald-Baar-Kreis 80941 1	Neckarstraße Untersuchungsgebiet, 2002, 2006, 2008-2010, 2012 15,5 ha 2002	3.755,184	150,000	3.905,184

Bundesprogramm der Städtebauförderung
Programmbereich: Städtebauliche Sanierungs- und Entwicklungsmaßnahmen
Land: Baden-Württemberg

Lfd. Nr.	Gemeinde-Ortsteil Kreis Einwohnerzahl 1 = Städtischer 2 = Ländlicher	Bezeichnung der Maßnahme Art des Gebietes (Förderung im Programmjahr) Gebietsgröße in ha Aufnahme in das Bundesprogramm	Finanzhilfe des Bundes bis einschl. 2011 1000 Euro	Finanzhilfe des Bundes Programmjahr 2012 1000 Euro	Finanzhilfe des Bundes insgesamt 1000 Euro
----------	--	---	--	--	---

L a u f e n d e Sanierungsmaßnahmen

22.	Waldenbuch, Stadt Böblingen 8510 2	Alfred-Ritter-Str/Neuer Weg Untersuchungsgebiet 2006, 2010 4,8 ha 2006	1.000,000	50,000	1.050,000
23.	Wangen im Allgäu, Stadt Ravensburg 27282 2	Stadtkern II Untersuchungsgebiet 2004, 2007, 2009-2010, 2012 0,6 ha 2004	1.166,667	166,667	1.333,334
24.	Weinheim, Stadt Rhein-Neckar-Kreis 43627 1	Innenstadt Sanierungsgebiet, 2004-2005, 2008, 2010, 2012 12 ha 2004	1.656,168	160,000	1.816,168

L a u f e n d e Sanierungsmaßnahmen

Summe Sanierung	Anzahl: 24	31.985,457	4.227,000	36.212,457
------------------------	-------------------	-------------------	------------------	-------------------

Bundesprogramm der Städtebauförderung
Programmbereich: Städtebauliche Sanierungs- und Entwicklungsmaßnahmen
Land: Baden-Württemberg

Lfd. Nr.	Gemeinde-Ortsteil Kreis Einwohnerzahl 1 = Städtischer 2 = Ländlicher	Bezeichnung der Maßnahme Art des Gebietes (Förderung im Programmjahr) Gebietsgröße in ha Aufnahme in das Bundesprogramm	Finanzhilfe des Bundes bis einschl. 2011 1000 Euro	Finanzhilfe des Bundes des Programmjahr 2012 1000 Euro	Finanzhilfe des Bundes insgesamt 1000 Euro
R u h e n d e Sanierungsmaßnahmen					
1.	Albstadt, Stadt Zollernalbkreis 45327 1	Bürgerturm Untersuchungsgebiet, 2002, 2008 2,5 ha 2002	1.333,333	0,000	1.333,333
2.	Backnang, Stadt Rems-Murr-Kreis 35415 1	Innenstadt II Sanierungsgebiet, 2002, 2004, 2006-2009 4,4 ha 2002	3.062,623	0,000	3.062,623
3.	Bad Saulgau, Stadt Sigmaringen 17535 1	Innenstadt IV Untersuchungsgebiet, 2002, 2006-07 2,1 ha 2002	2.135,555	0,000	2.135,555
4.	Balingen, Stadt Zollernalbkreis 33933 1	Ergänzungsbereich Innenstadt Untersuchungsgebiet, 2005, 2009, 2011 6,3 ha 2005	1.682,801 (5,023) *	0,000	1.682,801
5.	Biberach an der Riß, Biberach 32424 2	Östliche Innenstadt Sanierungsgebiet, 2001, 2004-2010 14 ha 2001	3.047,969 (64,555) *	0,000	3.047,969
6.	Böblingen, Stadt Böblingen 46198 1	Böblingen - Mitte Untersuchungsgebiet 2007, 2009 18 ha 2007	669,749 (12,567) *	0,000	669,749
7.	Böblingen, Stadt Böblingen 46198 1	Ehemaliges Flughafengelände Untersuchungsgebiet 2001, 2005, 2011 80 ha 2001	7.100,001	0,000	7.100,001

Bundesprogramm der Städtebauförderung
Programmbereich: Städtebauliche Sanierungs- und Entwicklungsmaßnahmen
Land: Baden-Württemberg

Lfd. Nr.	Gemeinde-Ortsteil Kreis Einwohnerzahl 1 = Städtischer 2 = Ländlicher	Bezeichnung der Maßnahme Art des Gebietes (Förderung im Programmjahr) Gebietsgröße in ha Aufnahme in das Bundesprogramm	Finanzhilfe des Bundes bis einschl. 2011 1000 Euro	Finanzhilfe des Bundes Programmjahr 2012 1000 Euro	Finanzhilfe des Bundes insgesamt 1000 Euro
R u h e n d e Sanierungsmaßnahmen					
8.	Bretten, Stadt Karlsruhe 28439 1	Bretten-West Untersuchungsgebiet 2002-2006 6,35 ha 2002	855,556	0,000	855,556
9.	Buchen (Odenwald), Neckar-Odenwald-Kreis 18337 2	Innenstadt Ost Untersuchungsgebiet 2006, 2011 7,39 ha 2006	1.166,667	0,000	1.166,667
10.	Ditzingen, Stadt Ludwigsburg 24535 1	Siemensstraße/Schnuckertstraße Bahnhof/Gewerbegebiet Süd Untersuchungsgebiet, 2005, 2007, 2009 10 ha 2005	1.833,333	0,000	1.833,333
11.	Dornhan, Stadt Rottweil 6189 1	Altstadt II Untersuchungsgebiet 2006, 2008 3 ha 2006	888,888	0,000	888,888
12.	Eberbach, Stadt Rhein-Neckar-Kreis 15058 2	Neckarstraße I Sanierungsgebiet, 1999, 2003, 2010-2011 4,56 ha 1999	2.737,875	0,000	2.737,875
13.	Eislingen/ Fils, Stadt Göppingen 20208 1	Ulmer Str./ Stuttgarter Str. Untersuchungsgebiet, 2005 11,1 ha 2005	843,014	0,000	843,014
14.	Esslingen am Neckar, Esslingen 91463 1	Kesselwasen Sanierungsgebiet, 2002, 2006, 2008-2009, 2011 9,47 ha 2003	1.719,871	0,000	1.719,871

Bundesprogramm der Städtebauförderung
Programmbereich: Städtebauliche Sanierungs- und Entwicklungsmaßnahmen
Land: Baden-Württemberg

Lfd. Nr.	Gemeinde-Ortsteil Kreis Einwohnerzahl 1 = Städtischer 2 = Ländlicher	Bezeichnung der Maßnahme Art des Gebietes (Förderung im Programmjahr) Gebietsgröße in ha Aufnahme in das Bundesprogramm	Finanzhilfe des Bundes bis einschl. 2011 1000 Euro	Finanzhilfe des Bundes Programmjahr 2012 1000 Euro	Finanzhilfe des Bundes insgesamt 1000 Euro
R u h e n d e Sanierungsmaßnahmen					
15.	Fellbach, Stadt Rems-Murr-Kreis 44354 1	Stadtmitte, 3 Quartiere Untersuchungsgebiet, 2004-2007, 2009 3,4 ha 2004	1.824,414	0,000	1.824,414
16.	Heddesheim Rhein-Neckar-Kreis 11597 1	Ortskern II Untersuchungsgebiet, 2003, 2008-2011 2,8 ha 2003	1.240,560	0,000	1.240,560
17.	Heidelberg, Stadt Heidelberg, Kreisfreie 146466 1	Historische Altstadt IV Sanierungsgebiet, 2002, 2004, 2007, 2010 24 ha 2002	2.501,188	0,000	2.501,188
18.	Heidelberg, Stadt Heidelberg, Kreisfreie 146466 1	Rohrbach Sanierungsgebiet 2007, 2009 25,4 ha 2007	1.666,667	0,000	1.666,667
19.	Heilbronn, Stadt Heilbronn, Kreisfreie 122415 1	Ortskern Biberach Sanierungsgebiet, 2002, 2010 18 ha 2002	644,221	0,000	644,221
20.	Heitersheim, Stadt Breisgau- 6067 1	Heitersheim Ost Untersuchungsgebiet, 2005-07, 2009-2010 8,2 ha 2005	1.533,334	0,000	1.533,334
21.	Holzgerlingen, Stadt Böblingen 12753 1	Stadtmitte Nord Untersuchungsgebiet 2007, 2009 2,9 ha 2007	666,666	0,000	666,666

Bundesprogramm der Städtebauförderung
Programmbereich: Städtebauliche Sanierungs- und Entwicklungsmaßnahmen
Land: Baden-Württemberg

Lfd. Nr.	Gemeinde-Ortsteil Kreis Einwohnerzahl 1 = Städtischer 2 = Ländlicher	Bezeichnung der Maßnahme Art des Gebietes (Förderung im Programmjahr) Gebietsgröße in ha Aufnahme in das Bundesprogramm	Finanzhilfe des Bundes bis einschl. 2011 1000 Euro	Finanzhilfe des Bundes Programmjahr 2012 1000 Euro	Finanzhilfe des Bundes insgesamt 1000 Euro
R u h e n d e Sanierungsmaßnahmen					
22.	Hornberg, Stadt Ortenaukreis 4310 1	Stadtmitte II Untersuchungsgebiet, 2004-2005, 2007, 2009 7 ha 2004	1.700,000	0,000	1.700,000
23.	Karlsruhe, Stadt Karlsruhe, Kreisfreie 291959 1	City-West Untersuchungsgebiet 2006 30,9 ha 2006	1.055,556	0,000	1.055,556
24.	Kirchheim unter Teck, Esslingen 39786 1	Vogthausviertel Sanierungsgebiet, 1998-99, 2004, 2006-07 2,1 ha 1998	1.515,263	0,000	1.515,263
25.	Kirchheim unter Teck, Esslingen 39786 1	Ortsmitte Jesingen Sanierungsgebiet 2005, 2009 13,5 ha 2005	871,111 (6,838) *)	0,000	871,111
26.	Kornwestheim, Stadt Ludwigsburg 31098 1	Nördl. Jakobstr./Holzgrundstr. Süd-Ost Sanierungsgebiet, 2002, 2005, 2010 2,1 ha 2002	716,339	0,000	716,339
27.	Künzelsau, Stadt Hohenlohekreis 14877 2	Stadtkern V Untersuchungsgebiet, 2002, 2007, 2009 4,8 ha 2002	2.265,054 (23,617) *)	0,000	2.265,054
28.	Ludwigsburg, Stadt Ludwigsburg 87460 1	Mathilden-/Rathausareal Untersuchungsgebiet 2004, 2006, 2008-2009 7,8 ha 2004	3.846,501	0,000	3.846,501

Bundesprogramm der Städtebauförderung
Programmbereich: Städtebauliche Sanierungs- und Entwicklungsmaßnahmen
Land: Baden-Württemberg

Lfd. Nr.	Gemeinde-Ortsteil Kreis Einwohnerzahl 1 = Städtischer 2 = Ländlicher	Bezeichnung der Maßnahme Art des Gebietes (Förderung im Programmjahr) Gebietsgröße in ha Aufnahme in das Bundesprogramm	Finanzhilfe des Bundes bis einschl. 2011 1000 Euro	Finanzhilfe des Bundes Programmjahr 2012 1000 Euro	Finanzhilfe des Bundes insgesamt 1000 Euro
R u h e n d e Sanierungsmaßnahmen					
29.	Ludwigsburg, Stadt Ludwigsburg 87460 1	Flakkaserne Untersuchungsgebiet, 2004 18 ha 2004	654,888	0,000	654,888
30.	Mühlacker, Stadt Enzkreis 25512 1	Kernstadt Untersuchungsgebiet, 2002, 2008-2011 12 ha 2002	2.555,556	0,000	2.555,556
31.	Müllheim, Stadt Breisgau- 18321 2	Hauptstraße Untersuchungsgebiet 2007, 2010 11,5 ha 2007	833,333	0,000	833,333
32.	Murrhardt, Stadt Rems-Murr-Kreis 13968 2	Soehle-Areal/Postgasse Sanierungsgebiet 2005, 2010 7,7 ha 2005	552,638	0,000	552,638
33.	Nagold, Stadt Calw 22605 2	Riedbrunnen-Sanierungsgebiet Untersuchungsgebiet, 2007 12,5 ha 2007	483,333	0,000	483,333
34.	Nagold, Stadt Calw 22605 2	Riedbrunnen-Entwicklungsgeb. Untersuchungsgebiet, 2007 12,5 ha 2007	516,667	0,000	516,667
35.	Neckargemünd, Stadt Rhein-Neckar-Kreis 13943 1	Innenstadt I Untersuchungsgebiet, 2003, 2009-2011 16,64 ha 2003	1.555,556	0,000	1.555,556

Bundesprogramm der Städtebauförderung
Programmbereich: Städtebauliche Sanierungs- und Entwicklungsmaßnahmen
Land: Baden-Württemberg

Lfd. Nr.	Gemeinde-Ortsteil Kreis Einwohnerzahl 1 = Städtischer 2 = Ländlicher	Bezeichnung der Maßnahme Art des Gebietes (Förderung im Programmjahr) Gebietsgröße in ha Aufnahme in das Bundesprogramm	Finanzhilfe des Bundes bis einschl. 2011 1000 Euro	Finanzhilfe des Bundes Programmjahr 2012 1000 Euro	Finanzhilfe des Bundes insgesamt 1000 Euro
R u h e n d e Sanierungsmaßnahmen					
36.	Neuenstein, Stadt Hohenlohekreis 6262 1	Spitalgasse/Gerbergasse Untersuchungsgebiet, 2004, 2008-2010 1,7 ha 2004	1.055,556	0,000	1.055,556
37.	Öhringen, Stadt Hohenlohekreis 22745 1	Martersgässle/Spital Untersuchungsgebiet, 2005 0,9 ha 2005	388,889	0,000	388,889
38.	Pfullingen, Stadt Reutlingen 18564 1	Lindenplatz Untersuchungsgebiet 2005-06, 2010 4,05 ha 2005	531,288	0,000	531,288
39.	Ravensburg, Stadt Ravensburg 49418 2	Bahnstadt Untersuchungsgebiet 2001, 2003, 2005, 2008-2009 46 ha 2001	2.753,590	0,000	2.753,590
40.	Ravensburg, Stadt Ravensburg 49418 2	Oberstadt II Satzungsgebiet, 1985/88-97, 2002, 2006-2007 8,1 ha 1985	9.187,276 (200,000) *	0,000	9.187,276
41.	Reutlingen, Stadt Reutlingen 112132 1	Altstadt Untersuchungsgebiet 2005, 2007-2009, 2011 20,2 ha 2005	1.927,363	0,000	1.927,363
42.	Sandhausen Rhein-Neckar-Kreis 14433 1	Ortskern III Untersuchungsgebiet, 2004, 2010 5,13 ha 2004	611,112	0,000	611,112

Bundesprogramm der Städtebauförderung
Programmbereich: Städtebauliche Sanierungs- und Entwicklungsmaßnahmen
Land: Baden-Württemberg

Lfd. Nr.	Gemeinde-Ortsteil Kreis Einwohnerzahl 1 = Städtischer 2 = Ländlicher	Bezeichnung der Maßnahme Art des Gebietes (Förderung im Programmjahr) Gebietsgröße in ha Aufnahme in das Bundesprogramm	Finanzhilfe des Bundes bis einschl. 2011 1000 Euro	Finanzhilfe des Bundes Programmjahr 2012 1000 Euro	Finanzhilfe des Bundes insgesamt 1000 Euro
R u h e n d e Sanierungsmaßnahmen					
43.	Schwäbisch Gmünd, Ostalbkreis 60167 1	Areal Grau Untersuchungsgebiet, 2004-2005 2,48 ha 2004	1.504,774	0,000	1.504,774
44.	Schwäbisch Gmünd, Ostalbkreis 60167 1	Südöstliche Altstadt Untersuchungsgebiet, 2003, 2010 9,3 ha 2003	666,667	0,000	666,667
45.	Schwetzingen, Stadt Rhein-Neckar-Kreis 21834 1	Kernstadt Quartier VII Sanierungsgebiet 2002 5,62 ha 2002	1.680,267 (45,849) *	0,000	1.680,267
46.	Sinsheim, Stadt Rhein-Neckar-Kreis 35566 2	Bahnhofsumfeld Untersuchungsgebiet, 2005, 2010-2011 15 ha 2005	1.028,723	0,000	1.028,723
47.	Sinsheim, Stadt Rhein-Neckar-Kreis 35566 2	Neuland Untersuchungsgebiet 2008 101 ha 2008	388,931	0,000	388,931
48.	Spaichingen, Stadt Tuttlingen 12318 2	Hubäcker II / Marktplatz Untersuchungsgebiet 2005, 2009-2011 5,7 ha 2005	1.539,474	0,000	1.539,474
49.	Stuttgart, Stuttgart, Kreisfreie Stadt 601646 1	Hölderinplatz Untersuchungsgebiet, 2004, 2010 3,7 ha 2004	250,837	0,000	250,837

Bundesprogramm der Städtebauförderung
Programmbereich: Städtebauliche Sanierungs- und Entwicklungsmaßnahmen
Land: Baden-Württemberg

Lfd. Nr.	Gemeinde-Ortsteil Kreis Einwohnerzahl 1 = Städtischer 2 = Ländlicher	Bezeichnung der Maßnahme Art des Gebietes (Förderung im Programmjahr) Gebietsgröße in ha Aufnahme in das Bundesprogramm	Finanzhilfe des Bundes bis einschl. 2011 1000 Euro	Finanzhilfe des Bundes Programmjahr 2012 1000 Euro	Finanzhilfe des Bundes insgesamt 1000 Euro
----------	--	---	--	--	---

R u h e n d e Sanierungsmaßnahmen

50.	Stuttgart, Stuttgart, Kreisfreie Stadt 601646 1	Feuerbach 6 Obere Stuttgarter Straße Untersuchungsgebiet, 2005, 2010 8,8 ha 2005	666,667	0,000	666,667
51.	Stuttgart, Stuttgart, Kreisfreie Stadt 601646 1	Stuttgart-Heslach Burgstallstraße Untersuchungsgebiet, 2002, 2010-2011 24,2 ha 2002	2.063,603 (230,424) *	0,000	2.063,603
52.	Stuttgart, Stuttgart, Kreisfreie Stadt 601646 1	Bad Cannstatt/ Rohracker 1 Untersuchungsgebiet, 2003, 2010 4,2 ha 2003	888,889	0,000	888,889
53.	Todtnau, Stadt Lörrach 4932 1	Stadtmitte-Süd Untersuchungsgebiet 2001, 2006, 2008-2009 3,38 ha 2001	2.564,163	0,000	2.564,163
54.	Tuttlingen, Stadt Tuttlingen 34590 2	Wöhrden Untersuchungsgebiet, 1989 1,65 ha 1989	1.182,290	0,000	1.182,290
55.	Walldorf, Stadt Rhein-Neckar-Kreis 14708 1	Altstadtsanierung "Drehscheibe" Satzungsgebiet, 1998-99, 2005, 2010 5 ha 1998	1.511,292 (133,856) *	0,000	1.511,292

R u h e n d e Sanierungsmaßnahmen

Summe Sanierung	Anzahl: 55	90.667,731	0,000	90.667,731
------------------------	-------------------	-------------------	--------------	-------------------

Bundesprogramm der Städtebauförderung
Programmbereich: Städtebauliche Sanierungs- und Entwicklungsmaßnahmen
Land: Baden-Württemberg

Lfd. Nr.	Gemeinde-Ortsteil Kreis Einwohnerzahl 1 = Städtischer 2 = Ländlicher	Bezeichnung der Maßnahme Art des Gebietes (Förderung im Programmjahr) Gebietsgröße in ha Aufnahme in das Bundesprogramm	Finanzhilfe des Bundes bis einschl. 2011 1000 Euro	Finanzhilfe des Bundes Programmjahr 2012 1000 Euro	Finanzhilfe des Bundes insgesamt 1000 Euro
----------	--	---	--	--	---

Ausfinanzierte Sanierungsmaßnahmen

1.	Münsingen, Stadt Reutlingen 14497 2	Herzog-Albrecht-Kaserne Untersuchungsgebiet, 2004 22,5 ha 2004	760,000	0,000	760,000
2.	Pfullingen, Stadt Reutlingen 18564 1	Quartier 14 - Stadtzentrum Ost Untersuchungsgebiet 2001 2,8 ha 2001	185,632	0,000	185,632
3.	Stuttgart, Stuttgart, Kreisfreie Stadt 601646 1	IBA-Areal Internationale Bauausstellung Untersuchungsgebiet 2001 35 ha 2001	1.562,281	0,000	1.562,281
4.	Tuttlingen, Stadt Tuttlingen 34590 2	Sax-Areal Sanierungsgebiet, 2003 1,7 ha 2003	1.100,000	0,000	1.100,000

Ausfinanzierte Sanierungsmaßnahmen

Summe Sanierung	Anzahl: 4	3.607,913	0,000	3.607,913
------------------------	------------------	------------------	--------------	------------------

Bundesprogramm der Städtebauförderung
Programmbereich: Städtebauliche Sanierungs- und Entwicklungsmaßnahmen
Land: Baden-Württemberg

Lfd. Nr.	Gemeinde-Ortsteil Kreis Einwohnerzahl 1 = Städtischer 2 = Ländlicher	Bezeichnung der Maßnahme Art des Gebietes (Förderung im Programmjahr) Gebietsgröße in ha Aufnahme in das Bundesprogramm	Finanzhilfe des Bundes bis einschl. 2011 1000 Euro	Finanzhilfe des Bundes Programmjahr 2012 1000 Euro	Finanzhilfe des Bundes insgesamt 1000 Euro
A b g e r e c h n e t e Sanierungsmaßnahmen					
1.	Aalen, Stadt Ostalbkreis 66196 2	Nördl. Stadtgraben Industriebrache Satzungsgebiet, 1989-92 3,36 ha 1989	1.354,923	0,000	1.354,923
2.	Aalen, Stadt Ostalbkreis 66196 2	Ortsmitte Wasseralfingen Satzungsgebiet, 1987, 2002 23 ha 1987	2.781,648	0,000	2.781,648
3.	Aalen, Stadt Ostalbkreis 66196 2	Ortsmitte Satzungsgebiet, 1984-92 6,6 ha 1984	1.840,144	0,000	1.840,144
4.	Aalen, Stadt Ostalbkreis 66196 2	Westseite Bahnhofstrasse Satzungsgebiet, Ergänzungsgebiet Ziegel- werk, 1977/85-2001 2,06 ha 1977	2.899,962	0,000	2.899,962
5.	Adelberg Göppingen 2004 1	Ortskern Adelberg Satzungsgebiet, u. Erweiterungsgeb., 1990 30,9 ha 1990	695,737	0,000	695,737
6.	Aidlingen Böblingen 9046 2	Ortskern Rathausenerweiterung Satzungsgebiet, 1987-96 im LP seit 1985, erneut im LP ab 1988 8 ha 1987	306,775	0,000	306,775
7.	Albstadt, Stadt Zollernalbkreis 45327 1	Lederfabrik Unoth Satzungsgebiet, 1975-92 5,1 ha 1975	1.800,660	0,000	1.800,660

Bundesprogramm der Städtebauförderung
Programmbereich: Städtebauliche Sanierungs- und Entwicklungsmaßnahmen
Land: Baden-Württemberg

Lfd. Nr.	Gemeinde-Ortsteil Kreis Einwohnerzahl 1 = Städtischer 2 = Ländlicher	Bezeichnung der Maßnahme Art des Gebietes (Förderung im Programmjahr) Gebietsgröße in ha Aufnahme in das Bundesprogramm	Finanzhilfe des Bundes bis einschl. 2011 1000 Euro	Finanzhilfe des Bundes Programmjahr 2012 1000 Euro	Finanzhilfe des Bundes insgesamt 1000 Euro
A b g e r e c h n e t e Sanierungsmaßnahmen					
8.	Albstadt, Stadt Zollernalbkreis 45327 2	Stadtkern Satzungsgebiet, 1979-96 7 ha 1979	3.520,245	0,000	3.520,245
9.	Alfdorf Rems-Murr-Kreis 7136 2	Ortskern I Satzungsgebiet, 1986 im LP seit 1978/87 2,15 ha 1986	81,807	0,000	81,807
10.	Altbach Esslingen 5874 2	Ortsmitte Schwerpunkt Alten- begegnungsstätte Satzungsgebiet, 1986, 1987 im LP seit 1978, erneut im LP seit 1987 1 ha 1986	92,033	0,000	92,033
11.	Altensteig, Stadt Calw 11016 2	Untere Stadt Satzungsgebiet, 1990, 2000-2001, 2010 9,8 ha 1990	2.562,781	0,000	2.562,781
12.	Altensteig, Stadt Calw 11016 2	Rosenstr./Marktplatz Satzungsgebiet, einschl. Ersatz- und Ergänzungsgebiet, 1976-97 im LP seit 1982 2,88 ha 1976	214,867	0,000	214,867
13.	Ammerbuch Tübingen 11720 1	Ortskern Entringen Satzungsgebiet, 1990-95 6 ha 1990	1.222,693	0,000	1.222,693
14.	Aspach Rems-Murr-Kreis 8286 2	Ortsmitte Großaspach Satzungsgebiet, 1986 im LP seit 1978 2,4 ha 1986	301,662	0,000	301,662

Bundesprogramm der Städtebauförderung
Programmbereich: Städtebauliche Sanierungs- und Entwicklungsmaßnahmen
Land: Baden-Württemberg

Lfd. Nr.	Gemeinde-Ortsteil Kreis Einwohnerzahl 1 = Städtischer 2 = Ländlicher	Bezeichnung der Maßnahme Art des Gebietes (Förderung im Programmjahr) Gebietsgröße in ha Aufnahme in das Bundesprogramm	Finanzhilfe des Bundes bis einschl. 2011 1000 Euro	Finanzhilfe des Bundes Programmjahr 2012 1000 Euro	Finanzhilfe des Bundes insgesamt 1000 Euro
A b g e r e c h n e t e Sanierungsmaßnahmen					
15.	Asperg, Stadt Ludwigsburg 13024 2	Stadtkern/Rathaus Satzungsgebiet, 1987-88 im LP seit 1984/88 8 ha 1987	910,100	0,000	910,100
16.	Aulendorf, Stadt Ravensburg 9858 2	Stadtkern Sanierungsgebiet, 1990-95, 2003 13,33 ha 1990	1.920,488	0,000	1.920,488
17.	Backnang, Stadt Rems-Murr-Kreis 35415 1	Innenstadt Satzungsgebiet, 1985/86-96, 1997-2001 25 ha 1985	6.208,617	0,000	6.208,617
18.	Bad Boll Göppingen 5191 2	Historischer Ortskern Schwerp. Straßenbau vorges. Satzungsgebiet, 1987-96 im LP seit 1985, erneut im LP ab 1988 6 ha 1987	51,129	0,000	51,129
19.	Bad Mergentheim, Stadt Main-Tauber-Kreis 22511 2	Funkengasse-Süd Satzungsgebiet, 1989 13 ha 1989	1.550,015	0,000	1.550,015
20.	Bad Mergentheim, Stadt Main-Tauber-Kreis 22511 2	Ortskern Teilgebiet NO Satzungsgebiet 1974-99 1,4 ha 1974	1.043,241	0,000	1.043,241
21.	Bad Rappenau, Stadt Heilbronn 20594 1	Ortskern Babstadter-/Kirchenstr. Satzungsgebiet, 1973-92 7 ha 1973	2.496,297	0,000	2.496,297

Bundesprogramm der Städtebauförderung
Programmbereich: Städtebauliche Sanierungs- und Entwicklungsmaßnahmen
Land: Baden-Württemberg

Lfd. Nr.	Gemeinde-Ortsteil Kreis Einwohnerzahl 1 = Städtischer 2 = Ländlicher	Bezeichnung der Maßnahme Art des Gebietes (Förderung im Programmjahr) Gebietsgröße in ha Aufnahme in das Bundesprogramm	Finanzhilfe des Bundes bis einschl. 2011 1000 Euro	Finanzhilfe des Bundes Programmjahr 2012 1000 Euro	Finanzhilfe des Bundes insgesamt 1000 Euro
----------	--	---	--	--	---

A b g e r e c h n e t e Sanierungsmaßnahmen

22.	Bad Säckingen, Stadt Waldshut 16808 1	Hammermatten Satzungsgebiet, 1990/92 7,29 ha 1990	2.121,612	0,000	2.121,612
23.	Bad Säckingen, Stadt Waldshut 16808 1	Altstadt I u.II Satzungsgebiet, 1974/84/86-89 4,7 ha 1974	2.123,389	0,000	2.123,389
24.	Bad Saulgau, Stadt Sigmaringen 17535 2	Innenstadt I und II Satzungsgebiet, 1976/79-99 im LP seit 82 6,9 ha 1976	610,483	0,000	610,483
25.	Bad Urach, Stadt Reutlingen 12412 1	Altstadt Satzungsgebiet, 1978-92, 1995-96 4,9 ha 1978	3.485,903 (17,889) *	0,000	3.485,903
26.	Bad Waldsee, Stadt Ravensburg 19867 2	Stadtkern Dreikönigsgasse Satzungsgebiet, 1973-98 im LP seit 1982 0,8 ha 1973	237,911	0,000	237,911
27.	Bad Waldsee, Stadt Ravensburg 19867 2	Bleiche Schwerpunkt Umbau zu Gemeinbedarfseinrichtung Untersuchungsgebiet, 1986, 1987-1999 im LP seit 1984, erneut im LP ab 1987-1999 4,14 ha 1986	255,646	0,000	255,646
28.	Bad Waldsee, Stadt Ravensburg 19867 2	Reute Satzungsgebiet, 1988/89 5,98 ha 1988	544,332	0,000	544,332

Bundesprogramm der Städtebauförderung
Programmbereich: Städtebauliche Sanierungs- und Entwicklungsmaßnahmen
Land: Baden-Württemberg

Lfd. Nr.	Gemeinde-Ortsteil Kreis Einwohnerzahl 1 = Städtischer 2 = Ländlicher	Bezeichnung der Maßnahme Art des Gebietes (Förderung im Programmjahr) Gebietsgröße in ha Aufnahme in das Bundesprogramm	Finanzhilfe des Bundes bis einschl. 2011 1000 Euro	Finanzhilfe des Bundes des Bundes Programmjahr 2012 1000 Euro	Finanzhilfe des Bundes insgesamt 1000 Euro
A b g e r e c h n e t e Sanierungsmaßnahmen					
29.	Bad Wildbad, Stadt Calw 10544 2	Rathausgasse Satzungsgebiet, 1986 im LP seit 1977/87 1,7 ha 1986	138,049	0,000	138,049
30.	Bad Wimpfen, Stadt Heilbronn 6850 1	Hist. Stadtzentrum Satzungsgebiet, 1976-81 im LP seit 1982 2,5 ha 1976	632,578	0,000	632,578
31.	Baden-Baden, Stadt Baden-Baden, Kreisfreie 54494 1	Altstadt Satzungsgebiet, 1978-92, 1997-98 6,3 ha 1978	4.580,842	0,000	4.580,842
32.	Baden-Baden, Stadt Baden-Baden, Kreisfreie 54494 1	Neustadt/Stephanienstraße Satzungsgebiet, 1989/92 11,5 ha 1989	2.566,270	0,000	2.566,270
33.	Baienfurt Ravensburg 7158 1	Ortsmittelpunkt Satzungsgebiet, Ersatzgebiet, 1973-76/84-96 3,36 ha 1973	416,491	0,000	416,491
34.	Balingen, Stadt Zollernalbkreis 33933 1	Stadtkern Sanierungsgebiet, 1980-96, 1997-98, 2001-2004 8,09 ha 1980	4.377,468	0,000	4.377,468
35.	Benningen am Neckar Ludwigsburg 5697 2	Ortskern/Kelter Satzungsgebiet, 1986 im LP seit 1982/87 6,2 ha 1986	138,049	0,000	138,049

Bundesprogramm der Städtebauförderung
Programmbereich: Städtebauliche Sanierungs- und Entwicklungsmaßnahmen
Land: Baden-Württemberg

Lfd. Nr.	Gemeinde-Ortsteil Kreis Einwohnerzahl 1 = Städtischer 2 = Ländlicher	Bezeichnung der Maßnahme Art des Gebietes (Förderung im Programmjahr) Gebietsgröße in ha Aufnahme in das Bundesprogramm	Finanzhilfe des Bundes bis einschl. 2011 1000 Euro	Finanzhilfe des Bundes Programmjahr 2012 1000 Euro	Finanzhilfe des Bundes insgesamt 1000 Euro
A b g e r e c h n e t e Sanierungsmaßnahmen					
36.	Besigheim, Stadt Ludwigsburg 11681 1	Stadtkern Schwerp. Schaffung eines Bürger und Kulturzentrums in der Kelter Satzungsgebiet, 1987-97 im LP seit 1976/88 4,84 ha 1987	879,422	0,000	879,422
37.	Besigheim, Stadt Ludwigsburg 11681 1	Enztal I Satzungsgebiet, 1989 9 ha 1989	1.837,974 (87,997) *	0,000	1.837,974
38.	Besigheim, Stadt Ludwigsburg 11681 1	Hist. Stadtkern Satzungsgebiet, 1976-81 im LP seit 1982 2,12 ha 1976	879,751	0,000	879,751
39.	Biberach an der Riß, Biberach 32424 2	Altstadt Satzungsgebiet, 1977/87-97, 1998-99 14 ha 1977	11.404,621 (102,003) *	0,000	11.404,621
40.	Bietigheim-Bissingen, Ludwigsburg 42791 1	Ortskern, Unteres Tor/Hauptstr Satzungsgebiet, u. Erweiterung, 1972/74-97 1,6 ha 1972	1.320,923	0,000	1.320,923
41.	Bietigheim-Bissingen, Ludwigsburg 42791 1	Kronenberg/Auwiesen/Holzgarten Satzungsgebiet, 1986-92,97-98 13,5 ha 1986	2.556,459	0,000	2.556,459
42.	Bietigheim-Bissingen, Ludwigsburg 42791 1	Aurain/Wobach/Karlstraße Satzungsgebiet, 1989 22 ha 1989	1.354,602	0,000	1.354,602

Bundesprogramm der Städtebauförderung
Programmbereich: Städtebauliche Sanierungs- und Entwicklungsmaßnahmen
Land: Baden-Württemberg

Lfd. Nr.	Gemeinde-Ortsteil Kreis Einwohnerzahl 1 = Städtischer 2 = Ländlicher	Bezeichnung der Maßnahme Art des Gebietes (Förderung im Programmjahr) Gebietsgröße in ha Aufnahme in das Bundesprogramm	Finanzhilfe des Bundes bis einschl. 2011 1000 Euro	Finanzhilfe des Bundes Programmjahr 2012 1000 Euro	Finanzhilfe des Bundes insgesamt 1000 Euro
A b g e r e c h n e t e Sanierungsmaßnahmen					
43.	Blaubeuren, Stadt Alb-Donau-Kreis 11905 2	Stadtkern, Spital Modernisierung eines kommunalen Gebäudes Satzungsgebiet, 1986-99 im LP seit 1980, erneut im LP ab 1987 10,3 ha 1986	117,144	0,000	117,144
44.	Böblingen, Stadt Böblingen 46198 1	Innenstadtbereich I Satzungsgebiet, 1971-98 2,1 ha 1971	1.240,394	0,000	1.240,394
45.	Böblingen, Stadt Böblingen 46198 1	Innenstadt Satzungsgebiet, 1984-2001 7,4 ha 1984	2.709,847	0,000	2.709,847
46.	Bönnigheim, Stadt Ludwigsburg 7579 1	Sachsenheimer Viertel untere südliche Hauptstr. Satzungsgebiet, und Ergänzungsgebiet, 1986 im LP ab 1982 8,5 ha 1986	199,404	0,000	199,404
47.	Bönnigheim, Stadt Ludwigsburg 7579 1	Bönnigheim II Satzungsgebiet, 1990-97, 2001 7,5 ha 1990	894,761	0,000	894,761
48.	Bopfingen, Stadt Ostalbkreis 12244 2	Altstadt Süd-Ost Satzungsgebiet, 1973-97 1 ha 1973	315,596	0,000	315,596
49.	Bopfingen, Stadt Ostalbkreis 12244 2	Schmied-Spital-Gasse Satzungsgebiet, 1979-98 im LP seit 1982 2,3 ha 1979	864,702	0,000	864,702

Bundesprogramm der Städtebauförderung
Programmbereich: Städtebauliche Sanierungs- und Entwicklungsmaßnahmen
Land: Baden-Württemberg

Lfd. Nr.	Gemeinde-Ortsteil Kreis Einwohnerzahl 1 = Städtischer 2 = Ländlicher	Bezeichnung der Maßnahme Art des Gebietes (Förderung im Programmjahr) Gebietsgröße in ha Aufnahme in das Bundesprogramm	Finanzhilfe des Bundes bis einschl. 2011 1000 Euro	Finanzhilfe des Bundes Programmjahr 2012 1000 Euro	Finanzhilfe des Bundes insgesamt 1000 Euro
A b g e r e c h n e t e Sanierungsmaßnahmen					
50.	Brackenheim, Stadt Heilbronn 15279 2	Ortskern Schwerpunkt Tiefgarage am Eichenbrunnen-Platz Satzungsgebiet, 1987-88,90,96-97 im LP seit 77, erneut im LP 1988-89 0,09 ha 1987	1.213,296	0,000	1.213,296
51.	Breisach am Rhein, Stadt Breisgau- 14364 1	Rich.-Müller-Str. Untersuchungsgebiet, 1992-2000 3,2 ha 1992	872,775	0,000	872,775
52.	Bretten, Stadt Karlsruhe 28439 1	Bahnhofstraße Industriebrache Satzungsgebiet, 1986/90/91-96,98 8,95 ha 1986	2.096,297	0,000	2.096,297
53.	Bretten, Stadt Karlsruhe 28439 1	Altstadt-Ost Satzungsgebiet, 1985/90/91-92, 1997-98 7,1 ha 1985	2.173,667 (10,254) *)	0,000	2.173,667
54.	Bretten, Stadt Karlsruhe 28439 1	Stadtkern I Satzungsgebiet, 1979-97 3 ha 1979	695,965	0,000	695,965
55.	Bruchsal, Stadt Karlsruhe 43184 1	Heidelsheim Satzungsgebiet, 1990-98 9 ha 1990	810,387	0,000	810,387
56.	Bruchsal, Stadt Karlsruhe 43184 1	Stadtmitte Ost Satzungsgebiet mit Erwei- terungsgebiet, 1978/86-97 14 ha 1978	6.004,631	0,000	6.004,631

Bundesprogramm der Städtebauförderung
Programmbereich: Städtebauliche Sanierungs- und Entwicklungsmaßnahmen
Land: Baden-Württemberg

Lfd. Nr.	Gemeinde-Ortsteil Kreis Einwohnerzahl 1 = Städtischer 2 = Ländlicher	Bezeichnung der Maßnahme Art des Gebietes (Förderung im Programmjahr) Gebietsgröße in ha Aufnahme in das Bundesprogramm	Finanzhilfe des Bundes bis einschl. 2011 1000 Euro	Finanzhilfe des Bundes des Programmjahr 2012 1000 Euro	Finanzhilfe des Bundes insgesamt 1000 Euro
A b g e r e c h n e t e Sanierungsmaßnahmen					
57.	Bruchsal, Stadt Karlsruhe 43184 1	Ortskern Satzungsgebiet, 1974-98 4,19 ha 1974	1.016,704	0,000	1.016,704
58.	Buchen (Odenwald), Neckar-Odenwald-Kreis 18337 2	Altstadt I Satzungsgebiet, 1971-89 1,75 ha 1971	1.631,021	0,000	1.631,021
59.	Buchen (Odenwald), Neckar-Odenwald-Kreis 18337 2	Altstadt II Satzungsgebiet, 1971/77, 1982 im LP seit 1982 3,6 ha 1971	672,783	0,000	672,783
60.	Bühl, Stadt Rastatt 29479 1	Stadtkern Untersuchungsgebiet, 1979-96 im LP seit 1982 4,3 ha 1979	10,043	0,000	10,043
61.	Bühl, Stadt Rastatt 29479 2	Stadtkern/Bürgerhaus Neuer Markt Satzungsgebiet, 1987-88 im LP seit 1979/88 8,7 ha 1987	1.022,584	0,000	1.022,584
62.	Calw, Stadt Calw 23275 1	Innenstadt III Satzungsgebiet, 1990, 1998-2000, 2002 9,4 ha 1990	3.117,800	0,000	3.117,800
63.	Calw, Stadt Calw 23275 2	Marktplatz/Schulgasse Satzungsgebiet, 1987-88, im LP seit 1979/88 2,38 ha 1987	419,259	0,000	419,259

Bundesprogramm der Städtebauförderung
Programmbereich: Städtebauliche Sanierungs- und Entwicklungsmaßnahmen
Land: Baden-Württemberg

Lfd. Nr.	Gemeinde-Ortsteil Kreis Einwohnerzahl 1 = Städtischer 2 = Ländlicher	Bezeichnung der Maßnahme Art des Gebietes (Förderung im Programmjahr) Gebietsgröße in ha Aufnahme in das Bundesprogramm	Finanzhilfe des Bundes bis einschl. 2011 1000 Euro	Finanzhilfe des Bundes Programmjahr 2012 1000 Euro	Finanzhilfe des Bundes insgesamt 1000 Euro
----------	--	---	--	--	---

A b g e r e c h n e t e Sanierungsmaßnahmen

64.	Calw, Stadt Calw 23275 1	Innenstadtbereich/ Obere Lederstraße im Stadtteil Calw Satzungsgebiet, 1972-76 0,8 ha 1972	501,371	0,000	501,371
65.	Crailsheim, Stadt Schwäbisch Hall 33043 2	Innenstadt Verwaltungsgebäude Satzungsgebiet, 1986-95 im LP seit 80, erneut im LP ab 1987 1,17 ha 1986	332,340	0,000	332,340
66.	Deizisau Esslingen 6470 2	Ortskern Satzungsgebiet, 1987-97 7,8 ha 1987	720,922	0,000	720,922
67.	Denkendorf Esslingen 10509 2	Kirchstr./Riempengasse Schwerp. Umnutzung und Erschließungsmaßnahmen Satzungsgebiet, 1986-95 25 ha 1986	86,920	0,000	86,920
68.	Denkendorf Esslingen 10509 2	Friedrichstraße/Pfarrgasse Satzungsgebiet, 1973-98 1 ha 1973	651,897	0,000	651,897
69.	Denzlingen Emmendingen 13520 1	Ortsmitte Satzungsgebiet, 1988-95,97-2001 7,7 ha 1988	2.869,465	0,000	2.869,465

Bundesprogramm der Städtebauförderung
Programmbereich: Städtebauliche Sanierungs- und Entwicklungsmaßnahmen
Land: Baden-Württemberg

Lfd. Nr.	Gemeinde-Ortsteil Kreis Einwohnerzahl 1 = Städtischer 2 = Ländlicher	Bezeichnung der Maßnahme Art des Gebietes (Förderung im Programmjahr) Gebietsgröße in ha Aufnahme in das Bundesprogramm	Finanzhilfe des Bundes bis einschl. 2011 1000 Euro	Finanzhilfe des Bundes Programmjahr 2012 1000 Euro	Finanzhilfe des Bundes insgesamt 1000 Euro
A b g e r e c h n e t e Sanierungsmaßnahmen					
70.	Dietenheim, Stadt Alb-Donau-Kreis 6552 2	Stadtkern Satzungsgebiet, einschl. Ersatz- und Ergänzungsgebiet, 1976-81, im LP seit 1982 1,38 ha 1976	167,864	0,000	167,864
71.	Ditzingen, Stadt Ludwigsburg 24535 1	Ortskern Heimerdingen Satzungsgebiet 1971 0 ha 1971	42,437	0,000	42,437
72.	Ditzingen, Stadt Ludwigsburg 24535 1	Innenstadtbereich Satzungsgebiet, 1974-80, 1987-88, 1989-98 3,24 ha 1974	1.149,384	0,000	1.149,384
73.	Donaueschingen, Stadt Schwarzwald-Baar-Kreis 21128 1	Untere Karlstraßen Satzungsgebiet, 1979-95, im LP seit 1982 3,1 ha 1979	109,457	0,000	109,457
74.	Dornstetten, Stadt Freudenstadt 8026 2	Altstadt Satzungsgebiet, 1973-81, im LP seit 1982 4,22 ha 1973	477,451	0,000	477,451
75.	Dunningen Rottweil 6039 1	Südlich der B 462 Untersuchungsgebiet, 2002, 2006, 2008 5 ha 2002	805,555	0,000	805,555
76.	Eberbach, Stadt Rhein-Neckar-Kreis 15058 2	Altstadt-West Rathaus-Neubau mit Fassadenerhaltung Satzungsgebiet, 1987-88, im LP seit 1977, erneut im LP ab 1988 3,2 ha 1987	1.671,924	0,000	1.671,924

Bundesprogramm der Städtebauförderung
Programmbereich: Städtebauliche Sanierungs- und Entwicklungsmaßnahmen
Land: Baden-Württemberg

Lfd. Nr.	Gemeinde-Ortsteil Kreis Einwohnerzahl 1 = Städtischer 2 = Ländlicher	Bezeichnung der Maßnahme Art des Gebietes (Förderung im Programmjahr) Gebietsgröße in ha Aufnahme in das Bundesprogramm	Finanzhilfe des Bundes bis einschl. 2011 1000 Euro	Finanzhilfe des Bundes Programmjahr 2012 1000 Euro	Finanzhilfe des Bundes insgesamt 1000 Euro
A b g e r e c h n e t e Sanierungsmaßnahmen					
77.	Eberdingen Ludwigsburg 6438 2	Ortsmitte/Alte Kelterumnutzung Satzungsgebiet, 1986 0,9 ha 1986	373,243	0,000	373,243
78.	Ehingen (Donau), Stadt Alb-Donau-Kreis 25702 2	Stadterneuerung II Sanierungsgebiet, 1990-2004 12,8 ha 1990	1.751,600	0,000	1.751,600
79.	Ehningen Böblingen 8005 2	Ortskern Gemeinbedarfseinrichtung, Sozialstation mit Seniorentreff Satzungsgebiet, 1987, im LP seit 1984/88 8 ha 1987	51,129	0,000	51,129
80.	Eislingen/ Fils, Stadt Göppingen 20208 1	Kronenstraße II Satzungsgebiet, 1989/95-97 6 ha 1989	1.526,292	0,000	1.526,292
81.	Ellwangen (Jagst), Stadt Ostalbkreis 24749 2	Stadtzentrum Ellwangen West Satzungsgebiet, 1976-92,95-96,99 3,45 ha 1976	5.312,470	0,000	5.312,470
82.	Emmendingen, Stadt Emmendingen 26697 1	Stadtkern Satzungsgebiet, 1980-2000 6,02 ha 1980	3.747,769	0,000	3.747,769
83.	Engen, Stadt Konstanz 10188 2	Altstadt/Bürgerhaus/ Museum Satzungsgebiet, 1987-88 7,8 ha 1987	153,388	0,000	153,388

Bundesprogramm der Städtebauförderung
Programmbereich: Städtebauliche Sanierungs- und Entwicklungsmaßnahmen
Land: Baden-Württemberg

Lfd. Nr.	Gemeinde-Ortsteil Kreis Einwohnerzahl 1 = Städtischer 2 = Ländlicher	Bezeichnung der Maßnahme Art des Gebietes (Förderung im Programmjahr) Gebietsgröße in ha Aufnahme in das Bundesprogramm	Finanzhilfe des Bundes bis einschl. 2011 1000 Euro	Finanzhilfe des Bundes Programmjahr 2012 1000 Euro	Finanzhilfe des Bundes insgesamt 1000 Euro
A b g e r e c h n e t e Sanierungsmaßnahmen					
84.	Engen, Stadt Konstanz 10188 2	Altstadtkern Satzungsgebiet, 1976-96, im LP seit 1982 7,8 ha 1976	1.337,540	0,000	1.337,540
85.	Eningen unter Achalm Reutlingen 11071 2	Ortskern/Rathaus Satzungsgebiet, 1986, im LP seit 1977/87 3,8 ha 1986	92,033	0,000	92,033
86.	Epfendorf Rottweil 3387 2	Ortskern Satzungsgebiet, 1974-80 0,3 ha 1974	57,776	0,000	57,776
87.	Erligheim Ludwigsburg 2645 2	Ortskern/Rathaus vorges. Satzungsgebiet, 1987-88, im LP ab 1988 3,5 ha 1987	184,065	0,000	184,065
88.	Essingen Ostalbkreis 6410 2	Ortsmitte Schwerpunkt Rathaus- Neubau mit Bücherei Satzungsgebiet, 1986-95 im LP seit 80, erneut im LP ab 1987 3 ha 1986	322,114	0,000	322,114
89.	Esslingen am Neckar, Esslingen 91463 1	Rossmarkt-Ehnisgasse Satzungsgebiet, 1987 5,4 ha 1987	1.895,532	0,000	1.895,532
90.	Esslingen am Neckar, Esslingen 91463 1	Altstadt Im Heppächer Satzungsgebiet, Untersuchungsgebiet, und Erweiterungsgebiet, 1976-2001 15,58 ha 1976	3.009,805	0,000	3.009,805

Bundesprogramm der Städtebauförderung
Programmbereich: Städtebauliche Sanierungs- und Entwicklungsmaßnahmen
Land: Baden-Württemberg

Lfd. Nr.	Gemeinde-Ortsteil Kreis Einwohnerzahl 1 = Städtischer 2 = Ländlicher	Bezeichnung der Maßnahme Art des Gebietes (Förderung im Programmjahr) Gebietsgröße in ha Aufnahme in das Bundesprogramm	Finanzhilfe des Bundes bis einschl. 2011 1000 Euro	Finanzhilfe des Bundes Programmjahr 2012 1000 Euro	Finanzhilfe des Bundes insgesamt 1000 Euro
A b g e r e c h n e t e Sanierungsmaßnahmen					
91.	Esslingen am Neckar, Esslingen 91463 1	Altstadt Hafenmarkt Satzungsgebiet, 1980/87-92 8,9 ha 1980	3.425,740	0,000	3.425,740
92.	Esslingen am Neckar, Esslingen 91463 1	Innenstadt Satzungsgebiet, 1971-95 1,1 ha 1971	886,069	0,000	886,069
93.	Ettenheim, Stadt Ortenaukreis 12191 2	Adlerplatz II Satzungsgebiet, 1988-95 2,4 ha 1988	933,387	0,000	933,387
94.	Ettlingen, Stadt Karlsruhe 38614 1	Buhl'sche Mühle Untersuchungsgebiet 2001 0,9 ha 2001	350,000	0,000	350,000
95.	Ettlingen, Stadt Karlsruhe 38614 1	Altstadtbereich I Süd Satzungsgebiet, 1971/78/83-2001 5 ha 1971	5.971,082	0,000	5.971,082
96.	Ettlingen, Stadt Karlsruhe 38614 1	Altstadtbereich II Nord Satzungsgebiet, 1983/89-92 5 ha 1983	2.370,763	0,000	2.370,763
97.	Eutingen im Gäu Freudenstadt 5424 2	Ortsmitte Satzungsgebiet, 1974/85-89 0,8 ha 1974	445,335	0,000	445,335

Bundesprogramm der Städtebauförderung
Programmbereich: Städtebauliche Sanierungs- und Entwicklungsmaßnahmen
Land: Baden-Württemberg

Lfd. Nr.	Gemeinde-Ortsteil Kreis Einwohnerzahl 1 = Städtischer 2 = Ländlicher	Bezeichnung der Maßnahme Art des Gebietes (Förderung im Programmjahr) Gebietsgröße in ha Aufnahme in das Bundesprogramm	Finanzhilfe des Bundes bis einschl. 2011 1000 Euro	Finanzhilfe des Bundes Programmjahr 2012 1000 Euro	Finanzhilfe des Bundes insgesamt 1000 Euro
A b g e r e c h n e t e Sanierungsmaßnahmen					
98.	Fellbach, Stadt Rems-Murr-Kreis 44354 1	Innenstadt Satzungsgebiet, 1979-88,89/90-92, 1997-98 2,27 ha 1979	3.423,099	0,000	3.423,099
99.	Freiburg im Breisgau, Freiburg im Breisgau, 221924 1	Bismarckallee/Bahnhof Satzungsgebiet, 1989/92/95 16 ha 1989	3.513,830	0,000	3.513,830
100.	Freiburg im Breisgau, Freiburg im Breisgau, 221924 1	Sedanstraße Satzungsgebiet, 1989/95, 2001-2002, 2004 5 ha 1989	3.947,396	0,000	3.947,396
101.	Freiburg im Breisgau, Freiburg im Breisgau, 221924 1	Im Grün Satzungsgebiet, 1979-98 6,8 ha 1979	4.049,744	0,000	4.049,744
102.	Freudenstadt, Stadt Freudenstadt 23697 2	Hirschkopfstr. Satzungsgebiet, 1976-98 5 ha 1976	714,135	0,000	714,135
103.	Friedrichshafen, Stadt Bodenseekreis 58726 2	Buchhornplatz Sanierungsgebiet, 1986/88-92, 1999-2003, 2005-06 24 ha 1986	7.096,975	0,000	7.096,975
104.	Gaggenau, Stadt Rastatt 29081 1	Stadtkern Murgufer Satzungsgebiet, 1972-97 2,6 ha 1972	4.704,060	0,000	4.704,060

Bundesprogramm der Städtebauförderung
Programmbereich: Städtebauliche Sanierungs- und Entwicklungsmaßnahmen
Land: Baden-Württemberg

Lfd. Nr.	Gemeinde-Ortsteil Kreis Einwohnerzahl 1 = Städtischer 2 = Ländlicher	Bezeichnung der Maßnahme Art des Gebietes (Förderung im Programmjahr) Gebietsgröße in ha Aufnahme in das Bundesprogramm	Finanzhilfe des Bundes bis einschl. 2011 1000 Euro	Finanzhilfe des Bundes Programmjahr 2012 1000 Euro	Finanzhilfe des Bundes insgesamt 1000 Euro
A b g e r e c h n e t e Sanierungsmaßnahmen					
105.	Gaggenau, Stadt Rastatt 29081 1	Bruchgraben Satzungsgebiet, 1986/90/91-97 8,38 ha 1986	2.106,433	0,000	2.106,433
106.	Gaildorf, Stadt Schwäbisch Hall 12417 2	Stadtmitte Satzungsgebiet, 1990-92, 2000-2001 8 ha 1990	1.185,737	0,000	1.185,737
107.	Gammertingen, Stadt Sigmaringen 6517 2	Stadtmitte II Satzungsgebiet, 1990/92, 2002 0,03 ha 1990	826,095 (30,639) *	0,000	826,095
108.	Gammertingen, Stadt Sigmaringen 6517 2	Ortskern Satzungsgebiet, 1972-98 2 ha 1972	721,944	0,000	721,944
109.	Gärtringen Böblingen 12076 2	Ortskern Erschließungsmaßn. Satzungsgebiet, 1986, im LP seit 1978, erneut im LP ab 1987 3,6 ha 1986	127,823	0,000	127,823
110.	Geislingen an der Steige, Göppingen 26922 1	Obere Stadt II Satzungsgebiet, 1971-98 1,25 ha 1971	338,421	0,000	338,421
111.	Geislingen an der Steige, Göppingen 26922 1	Obere Stadt 4/Hauptstr. Satzungsgebiet, und Erweiterungsgebiet, 1979-92 7 ha 1979	2.006,875	0,000	2.006,875

Bundesprogramm der Städtebauförderung
Programmbereich: Städtebauliche Sanierungs- und Entwicklungsmaßnahmen
Land: Baden-Württemberg

Lfd. Nr.	Gemeinde-Ortsteil Kreis Einwohnerzahl 1 = Städtischer 2 = Ländlicher	Bezeichnung der Maßnahme Art des Gebietes (Förderung im Programmjahr) Gebietsgröße in ha Aufnahme in das Bundesprogramm	Finanzhilfe des Bundes bis einschl. 2011 1000 Euro	Finanzhilfe des Bundes Programmjahr 2012 1000 Euro	Finanzhilfe des Bundes insgesamt 1000 Euro
A b g e r e c h n e t e Sanierungsmaßnahmen					
112.	Gemmingen Heilbronn 4934 2	Ortskern Satzungsgebiet, 1971-98 3,35 ha 1971	698,425	0,000	698,425
113.	Gerlingen, Stadt Ludwigsburg 18952 2	Stadtkern/Platzgestaltung Rathausbereich Satzungsgebiet, 1986-88, im LP seit 1983/88 3,7 ha 1986	511,292	0,000	511,292
114.	Giengen an der Brenz, Heidenheim 19488 2	Südliche Innenstadt Satzungsgebiet, 1987 9,4 ha 1987	1.946,842	0,000	1.946,842
115.	Göppingen, Stadt Göppingen 57068 1	Stadtkern Schillerplatz Satzungsgebiet, 1977-88 2,29 ha 1977	1.717,714	0,000	1.717,714
116.	Göppingen, Stadt Göppingen 57068 1	Alte Ziegelei Satzungsgebiet, 1990 3,22 ha 1990	694,422	0,000	694,422
117.	Göppingen, Stadt Göppingen 57068 1	Gebiet Karlstraßen Satzungsgebiet, 1984 5 ha 1984	1.916,322	0,000	1.916,322
118.	Göppingen, Stadt Göppingen 57068 1	Ortskern Faurndau Satzungsgebiet, 1973-95, im LP seit 1982 4 ha 1973	16,673	0,000	16,673

Bundesprogramm der Städtebauförderung
Programmbereich: Städtebauliche Sanierungs- und Entwicklungsmaßnahmen
Land: Baden-Württemberg

Lfd. Nr.	Gemeinde-Ortsteil Kreis Einwohnerzahl 1 = Städtischer 2 = Ländlicher	Bezeichnung der Maßnahme Art des Gebietes (Förderung im Programmjahr) Gebietsgröße in ha Aufnahme in das Bundesprogramm	Finanzhilfe des Bundes bis einschl. 2011 1000 Euro	Finanzhilfe des Bundes Programmjahr 2012 1000 Euro	Finanzhilfe des Bundes insgesamt 1000 Euro
A b g e r e c h n e t e Sanierungsmaßnahmen					
119.	Gottmadingen Konstanz 10264 2	Ortskern Platzgestaltung und Kinderspielplatz Satzungsgebiet, 1987-98, im LP seit 1983, erneut im LP ab 1988 1,27 ha 1987	204,517	0,000	204,517
120.	Güglingen, Stadt Heilbronn 6108 2	Stadtkern II Markt platz u. Stadtgraben Satzungsgebiet, 1987-88, im LP ab 1988 5,1 ha 1987	143,162	0,000	143,162
121.	Güglingen, Stadt Heilbronn 6108 2	Stadtkern Satzungsgebiet, 1972-81, im LP seit 1982- 1999 1,2 ha 1972	1.066,578	0,000	1.066,578
122.	Hardheim Neckar-Odenwald-Kreis 7272 2	Ortskern Hofacker B + C Satzungsgebiete 1972, 1989-97 3,71 ha 1972	1.177,505	0,000	1.177,505
123.	Hechingen, Stadt Zollernalbkreis 19168 1	Staig-Mühlstraße Satzungsgebiet, 1978-81, im LP seit 1982 2,5 ha 1978	324,670	0,000	324,670
124.	Heddesheim Rhein-Neckar-Kreis 11597 1	Ortskern Satzungsgebiet, 1989 9,8 ha 1989	1.796,599	0,000	1.796,599
125.	Heidelberg, Stadt Heidelberg, Kreisfreie 146466 1	Hist. Altstadt, III Satzungsgebiet, 1986/88-92, 1997, 2001 11,1 ha 1986	8.691,962	0,000	8.691,962

Bundesprogramm der Städtebauförderung
Programmbereich: Städtebauliche Sanierungs- und Entwicklungsmaßnahmen
Land: Baden-Württemberg

Lfd. Nr.	Gemeinde-Ortsteil Kreis Einwohnerzahl 1 = Städtischer 2 = Ländlicher	Bezeichnung der Maßnahme Art des Gebietes (Förderung im Programmjahr) Gebietsgröße in ha Aufnahme in das Bundesprogramm	Finanzhilfe des Bundes bis einschl. 2011 1000 Euro	Finanzhilfe des Bundes Programmjahr 2012 1000 Euro	Finanzhilfe des Bundes insgesamt 1000 Euro
A b g e r e c h n e t e Sanierungsmaßnahmen					
126.	Heidelberg, Stadt Heidelberg, Kreisfreie 146466 1	Hist. Altstadt, II Satzungsgebiet, 1980-92, 1997-98 13,5 ha 1980	10.686,949 (27,315) *)	0,000	10.686,949
127.	Heidelberg, Stadt Heidelberg, Kreisfreie 146466 1	Hist. Altstadt 1 Satzungsgebiet, 1971-83/87-88 9,6 ha 1971	7.925,024	0,000	7.925,024
128.	Heidenheim an der Heidenheim 48503 1	Stadtkern Altstadt Satzungsgebiet, 1975-98 4,6 ha 1975	1.959,867	0,000	1.959,867
129.	Heidenheim an der Heidenheim 48503 1	Bahnhofsvorplatz Satzungsgebiet, 1986/87-98 2,53 ha 1986	1.354,923	0,000	1.354,923
130.	Heilbronn, Stadt Heilbronn, Kreisfreie 122415 1	Ortskern Satzungsgebiet, 1974-87, 1989-98 5,84 ha 1974	2.606,081	0,000	2.606,081
131.	Heilbronn, Stadt Heilbronn, Kreisfreie 122415 1	Ortskern Satzungsgebiet, 1976/86-92, 1995-96 9,97 ha 1976	2.698,696	0,000	2.698,696
132.	Heilbronn, Stadt Heilbronn, Kreisfreie 122415 1	Ortsmitte Frankenbach Satzungsgebiet, 1987/89 6 ha 1987	1.018,565	0,000	1.018,565

Bundesprogramm der Städtebauförderung
Programmbereich: Städtebauliche Sanierungs- und Entwicklungsmaßnahmen
Land: Baden-Württemberg

Lfd. Nr.	Gemeinde-Ortsteil Kreis Einwohnerzahl 1 = Städtischer 2 = Ländlicher	Bezeichnung der Maßnahme Art des Gebietes (Förderung im Programmjahr) Gebietsgröße in ha Aufnahme in das Bundesprogramm	Finanzhilfe des Bundes bis einschl. 2011 1000 Euro	Finanzhilfe des Bundes Programmjahr 2012 1000 Euro	Finanzhilfe des Bundes insgesamt 1000 Euro
A b g e r e c h n e t e Sanierungsmaßnahmen					
133.	Heilbronn, Stadt Heilbronn, Kreisfreie 122415 1	Bahnhofsvorstadt Satzungsgebiet, 1990-98 20,3 ha 1990	1.288,006	0,000	1.288,006
134.	Heilbronn, Stadt Heilbronn, Kreisfreie 122415 1	Alt-Böckingen-Süd Satzungsgebiet, 1985-98 11 ha 1985	2.614,478	0,000	2.614,478
135.	Heiningen Göppingen 5319 2	Ortskern Schwerp. Umbau und Instand- setzung Rathaus vorges. Satzungsgebiet 1987-88, im LP seit 1985, erneut im LP ab 1988 10,2 ha 1987	76,694	0,000	76,694
136.	Herbertingen Sigmaringen 4845 2	Ortskern Satzungsgebiet, 1973-82 0,23 ha 1973	90,719	0,000	90,719
137.	Herbrechtingen, Stadt Heidenheim 13039 1	Ortskern 1 u. 2 Satzungsgebiet 1971/78-98 2,5 ha 1971	1.714,362	0,000	1.714,362
138.	Herrenberg, Stadt Böblingen 31324 1	Stadtkern I u. II Satzungsgebiet, 1979-92, 1995-96 9,14 ha 1979	3.749,985	0,000	3.749,985
139.	Hockenheim, Stadt Rhein-Neckar-Kreis 21108 2	Stadtzentrum/Rathaus Satzungsgebiet, 1987-88, im LP seit 1985/88 7,6 ha 1987	255,646	0,000	255,646

Bundesprogramm der Städtebauförderung
Programmbereich: Städtebauliche Sanierungs- und Entwicklungsmaßnahmen
Land: Baden-Württemberg

Lfd. Nr.	Gemeinde-Ortsteil Kreis Einwohnerzahl 1 = Städtischer 2 = Ländlicher	Bezeichnung der Maßnahme Art des Gebietes (Förderung im Programmjahr) Gebietsgröße in ha Aufnahme in das Bundesprogramm	Finanzhilfe des Bundes bis einschl. 2011 1000 Euro	Finanzhilfe des Bundes des Bundes Programmjahr 2012 1000 Euro	Finanzhilfe des Bundes insgesamt 1000 Euro
----------	--	---	---	---	--

A b g e r e c h n e t e Sanierungsmaßnahmen

140.	Horb am Neckar, Stadt Freudenstadt 25721 2	Gutermannstr./ Unterer Markt Satzungsgebiet, 1978-98 1,47 ha 1978	57,670	0,000	57,670
141.	Horb am Neckar, Stadt Freudenstadt 25721 2	Stadtkern Hirschgasse Satzungsgebiet, 1973-81, im LP seit 1982 0,71 ha 1973	554,858	0,000	554,858
142.	Hüttlingen Ostalbkreis 5850 2	Ortsmitte Rathaus-Moderni- sierung und Erweiterung Satzungsgebiet, 1986, im LP seit 1983, erneut im LP ab 1987 6,3 ha 1986	184,065	0,000	184,065
143.	Illingen Enzkreis 7174 2	östl. Zentrum zwischen Ortskern und Bahnhof Satzungsgebiet, 1974-81/87-89 3,4 ha 1974	986,682	0,000	986,682
144.	Illingen Enzkreis 7174 1	Hist. Ortskern II Satzungsgebiet, 1989, 2000-2001 6 ha 1989	1.281,400	0,000	1.281,400
145.	Ilshofen, Stadt Schwäbisch Hall 6211 2	Ortskern Untersuchungsgebiet, 1976-81, im LP seit 1982 bis 2000 4,35 ha 1976	302,685	0,000	302,685

Bundesprogramm der Städtebauförderung
Programmbereich: Städtebauliche Sanierungs- und Entwicklungsmaßnahmen
Land: Baden-Württemberg

Lfd. Nr.	Gemeinde-Ortsteil Kreis Einwohnerzahl 1 = Städtischer 2 = Ländlicher	Bezeichnung der Maßnahme Art des Gebietes (Förderung im Programmjahr) Gebietsgröße in ha Aufnahme in das Bundesprogramm	Finanzhilfe des Bundes bis einschl. 2011 1000 Euro	Finanzhilfe des Bundes Programmjahr 2012 1000 Euro	Finanzhilfe des Bundes insgesamt 1000 Euro
A b g e r e c h n e t e Sanierungsmaßnahmen					
146.	Ilshofen, Stadt Schwäbisch Hall 6211 2	Alter Ortskern Satzungsgebiet, 1987-96 3 ha 1987	25,565	0,000	25,565
147.	Ingelfingen, Stadt Hohenlohekreis 5736 2	Altstadt II Satzungsgebiet, 1987 4,5 ha 1987	1.589,095	0,000	1.589,095
148.	Isny im Allgäu, Stadt Ravensburg 14443 2	Südliche Altstadt Untersuchungsgebiet 2007, 2009-2010 6,9 ha 2007	1.472,222	0,000	1.472,222
149.	Isny im Allgäu, Stadt Ravensburg 14443 2	Innenstadt Satzungsgebiet, 1976-81, im LP seit 1982 6,36 ha 1976	526,705	0,000	526,705
150.	Karlsbad Karlsruhe 15789 2	Langensteinbach/ Hirtenstraße Satzungsgebiet, 1986 7,8 ha 1986	97,191	0,000	97,191
151.	Karlsruhe, Stadt Karlsruhe, Kreisfreie 291959 1	Südstadt I Sanierungsgebiet, 1989/95, 2003 51 ha 1989	2.172,906	0,000	2.172,906
152.	Karlsruhe, Stadt Karlsruhe, Kreisfreie 291959 1	Altstadt Dörfle Satzungsgebiet, 1971-88/95-96 16,04 ha 1971	14.299,044	0,000	14.299,044

Bundesprogramm der Städtebauförderung
Programmbereich: Städtebauliche Sanierungs- und Entwicklungsmaßnahmen
Land: Baden-Württemberg

Lfd. Nr.	Gemeinde-Ortsteil Kreis Einwohnerzahl 1 = Städtischer 2 = Ländlicher	Bezeichnung der Maßnahme Art des Gebietes (Förderung im Programmjahr) Gebietsgröße in ha Aufnahme in das Bundesprogramm	Finanzhilfe des Bundes bis einschl. 2011 1000 Euro	Finanzhilfe des Bundes Programmjahr 2012 1000 Euro	Finanzhilfe des Bundes insgesamt 1000 Euro
A b g e r e c h n e t e Sanierungsmaßnahmen					
153.	Karlsruhe, Stadt Karlsruhe, Kreisfreie 291959 1	Hauptbahnhof Süd Satzungsgebiet 1986 11,7 ha 1986	3.289,573	0,000	3.289,573
154.	Karlsruhe, Stadt Karlsruhe, Kreisfreie 291959 1	Altstadt Durlach I Satzungsgebiet, u. Erweiterung Durlach II, 1984/89/92-96 32,2 ha 1984	4.922,489	0,000	4.922,489
155.	Kehl, Stadt Ortenaukreis 34657 2	Stadtkern Kahllach Satzungsgebiet, 1978-87 5,7 ha 1978	1.754,550	0,000	1.754,550
156.	Kernen im Remstal Rems-Murr-Kreis 15314 2	Ortskern Kirch-, Hindenburg- u. Mühlstr. Satzungsgebiet, 1986-87, im LP seit 1978/87 2,44 ha 1978	184,065	0,000	184,065
157.	Kernen im Remstal Rems-Murr-Kreis 15314 2	Ortsmitte Rommelshausen Satzungsgebiet, 1987-88, im LP seit 1985, er- neut im LP ab 1988 4,7 ha 1985	1.124,842	0,000	1.124,842
158.	Kirchberg an der Murr Rems-Murr-Kreis 3722 1	Ortsmitte I Rathaus Satzungsgebiet, 1973-98 4,63 ha 1973	488,215	0,000	488,215
159.	Kirchheim am Neckar Ludwigsburg 5230 2	Ortskern Satzungsgebiet, 1986-87, im LP seit 1985/87 8,3 ha 1985	194,291	0,000	194,291

Bundesprogramm der Städtebauförderung
Programmbereich: Städtebauliche Sanierungs- und Entwicklungsmaßnahmen
Land: Baden-Württemberg

Lfd. Nr.	Gemeinde-Ortsteil Kreis Einwohnerzahl 1 = Städtischer 2 = Ländlicher	Bezeichnung der Maßnahme Art des Gebietes (Förderung im Programmjahr) Gebietsgröße in ha Aufnahme in das Bundesprogramm	Finanzhilfe des Bundes bis einschl. 2011 1000 Euro	Finanzhilfe des Bundes Programmjahr 2012 1000 Euro	Finanzhilfe des Bundes insgesamt 1000 Euro
A b g e r e c h n e t e Sanierungsmaßnahmen					
160.	Kirchheim unter Teck, Esslingen 39786 1	Stadtkern Heidenschaft Satzungsgebiet, 1978-98 1,68 ha 1978	954,320	0,000	954,320
161.	Kirchheim unter Teck, Esslingen 39786 1	Stadtkern Altstadt Ost Satzungsgebiet, 1984/88-92 2 ha 1984	1.079,956	0,000	1.079,956
162.	Kirchheim unter Teck, Esslingen 39786 1	Beim Schloß Satzungsgebiet, 1986/88-92, 1995-96, 1997-98 4 ha 1986	5.276,023	0,000	5.276,023
163.	Köngen Esslingen 9648 1	Ortskern Satzungsgebiet, 1973/83-95 1 ha 1973	847,297	0,000	847,297
164.	Köngen Esslingen 9648 2	Ortskern II Satzungsgebiet, 1987-88 0,97 ha 1987	48,386	0,000	48,386
165.	Königsbach-Stein Enzkreis 9762 2	Ortsmitte Stein Satzungsgebiet, 1986, im LP seit 1976/87 5 ha 1976	173,839	0,000	173,839
166.	Konstanz, Konstanz 83644 1	Obere Augustinergasse Satzungsgebiet, 1986-92, 1995-98 2,44 ha 1986	3.953,820	0,000	3.953,820

Bundesprogramm der Städtebauförderung
Programmbereich: Städtebauliche Sanierungs- und Entwicklungsmaßnahmen
Land: Baden-Württemberg

Lfd. Nr.	Gemeinde-Ortsteil Kreis Einwohnerzahl 1 = Städtischer 2 = Ländlicher	Bezeichnung der Maßnahme Art des Gebietes (Förderung im Programmjahr) Gebietsgröße in ha Aufnahme in das Bundesprogramm	Finanzhilfe des Bundes bis einschl. 2011 1000 Euro	Finanzhilfe des Bundes Programmjahr 2012 1000 Euro	Finanzhilfe des Bundes insgesamt 1000 Euro
A b g e r e c h n e t e Sanierungsmaßnahmen					
167.	Konstanz, Konstanz 83644 1	Klosterkaserne 1-4 Satzungsgebiet, 1979/83/86-92 6,47 ha 1979	4.188,376	0,000	4.188,376
168.	Korb Rems-Murr-Kreis 10401 2	Ortsmitte Satzungsgebiet, 1987-88, im LP seit 1980/88 2,5 ha 1980	352,791	0,000	352,791
169.	Korntal-Münchingen, Ludwigsburg 18561 1	Stadtmitte Korntal Satzungsgebiet, 1989/90 14 ha 1989	949,531	0,000	949,531
170.	Kornwestheim, Stadt Ludwigsburg 31098 1	Bahnhofstraße West/ Holzgrundstraße Satzungsgebiet, 1988 4,64 ha 1988	906,756	0,000	906,756
171.	Kornwestheim, Stadt Ludwigsburg 31098 1	Bahnhofstr.-Jakobstr. Wette Satzungsgebiet, 1974/86-98 1,51 ha 1974	1.860,545	0,000	1.860,545
172.	Kuchen Göppingen 5613 2	Marktplatz Kinderspielplatz Satzungsgebiet, 1986-87, im LP seit 1977, erneut im LP ab 1987 6,6 ha 1977	25,565	0,000	25,565
173.	Külsheim, Stadt Main-Tauber-Kreis 5502 2	Stadtkern Parkierungsanlage Satzungsgebiet, 1986, im LP seit 1982, erneut im LP ab 1987 3 ha 1982	409,034	0,000	409,034

Bundesprogramm der Städtebauförderung
Programmbereich: Städtebauliche Sanierungs- und Entwicklungsmaßnahmen
Land: Baden-Württemberg

Lfd. Nr.	Gemeinde-Ortsteil Kreis Einwohnerzahl 1 = Städtischer 2 = Ländlicher	Bezeichnung der Maßnahme Art des Gebietes (Förderung im Programmjahr) Gebietsgröße in ha Aufnahme in das Bundesprogramm	Finanzhilfe des Bundes bis einschl. 2011 1000 Euro	Finanzhilfe des Bundes Programmjahr 2012 1000 Euro	Finanzhilfe des Bundes insgesamt 1000 Euro
A b g e r e c h n e t e Sanierungsmaßnahmen					
174.	Künzelsau, Stadt Hohenlohekreis 14877 2	Stadtkern II u. III Satzungsgebiet, 1979-96, im LP seit 1982 2,78 ha 1979	161,758	0,000	161,758
175.	Künzelsau, Stadt Hohenlohekreis 14877 2	Altstadt-Süd Satzungsgebiet, 1975-96, im LP seit 1982 2,8 ha 1975	1.629,230	0,000	1.629,230
176.	Künzelsau, Stadt Hohenlohekreis 14877 2	Altstadt Süd Schwerp. Rathaus-Neubau Satzungsgebiet, 1986, im LP seit 1975, erneut im LP ab 1987 2,85 ha 1975	1.022,584	0,000	1.022,584
177.	Ladenburg, Stadt Rhein-Neckar-Kreis 11523 2	Innenstadt II Schwerpunkt Erweiterung und Instandsetzung des Lobdengau- Museums Satzungsgebiet, 1987-88, im LP seit 1984/88 10,81 ha 1984	281,211	0,000	281,211
178.	Ladenburg, Stadt Rhein-Neckar-Kreis 11523 1	Altstadt Satzungsgebiet, 1971-96, im LP seit 1982 3,5 ha 1971	1.110,526	0,000	1.110,526
179.	Langenargen Bodenseekreis 7777 2	Münzhof/Untere Seestraße Satzungsgebiet, 1986/88-96 1,25 ha 1986	1.068,600	0,000	1.068,600
180.	Langenau, Stadt Alb-Donau-Kreis 14358 2	Ortskern I Satzungsgebiet, 1986-97 1,9 ha 1986	102,258	0,000	102,258

Bundesprogramm der Städtebauförderung
Programmbereich: Städtebauliche Sanierungs- und Entwicklungsmaßnahmen
Land: Baden-Württemberg

Lfd. Nr.	Gemeinde-Ortsteil Kreis Einwohnerzahl 1 = Städtischer 2 = Ländlicher	Bezeichnung der Maßnahme Art des Gebietes (Förderung im Programmjahr) Gebietsgröße in ha Aufnahme in das Bundesprogramm	Finanzhilfe des Bundes bis einschl. 2011 1000 Euro	Finanzhilfe des Bundes Programmjahr 2012 1000 Euro	Finanzhilfe des Bundes insgesamt 1000 Euro
A b g e r e c h n e t e Sanierungsmaßnahmen					
181.	Langenau, Stadt Alb-Donau-Kreis 14358 2	Ortskern Satzungsgebiet, einschl. Ersatz- und Ergänzungsgebiet 1976-81, im LP seit 1982 1,93 ha 1976	1.056,248	0,000	1.056,248
182.	Lauchheim, Stadt Ostalbkreis 4635 2	Stadtkern/Rathaus Satzungsgebiet, 1987-88, im LP seit 1982, erneut im LP ab 1988 4,1 ha 1982	122,828	0,000	122,828
183.	Lauda-Königshofen, Main-Tauber-Kreis 14684 1	Lauda I, Juliusstraße Satzungsgebiet, 1973-96 2 ha 1973	678,314	0,000	678,314
184.	Lauda-Königshofen, Main-Tauber-Kreis 14684 1	Lauda III Satzungsgebiet, 1990, 2000-2001, 2005 4,7 ha 1990	974,448 (300,000) *	0,000	974,448
185.	Laufenburg (Baden), Waldshut 8623 2	Altstadt Rathausmoder- nisierung Satzungsgebiet, 1987-96, im LP seit 1982, erneut im LP ab 1988 5 ha 1982	255,646	0,000	255,646
186.	Laupheim, Stadt Biberach 19725 2	Simmisgasse-Bahnhofstraße Satzungsgebiet, 1986/88, im LP seit 1984 4,3 ha 1984	1.085,919	0,000	1.085,919
187.	Laupheim, Stadt Biberach 19725 2	Innenstadt Satzungsgebiet, 1990 5,6 ha 1990	592,007	0,000	592,007

Bundesprogramm der Städtebauförderung
Programmbereich: Städtebauliche Sanierungs- und Entwicklungsmaßnahmen
Land: Baden-Württemberg

Lfd. Nr.	Gemeinde-Ortsteil Kreis Einwohnerzahl 1 = Städtischer 2 = Ländlicher	Bezeichnung der Maßnahme Art des Gebietes (Förderung im Programmjahr) Gebietsgröße in ha Aufnahme in das Bundesprogramm	Finanzhilfe des Bundes bis einschl. 2011 1000 Euro	Finanzhilfe des Bundes Programmjahr 2012 1000 Euro	Finanzhilfe des Bundes insgesamt 1000 Euro
A b g e r e c h n e t e Sanierungsmaßnahmen					
188.	Laupheim, Stadt Biberach 19725 2	Färbergäßle Satzungsgebiet, 1974-83/95-98 1,05 ha 1974	393,956	0,000	393,956
189.	Leinfelden-Echterdingen, Esslingen 37074 1	Ortsmitte Satzungsgebiet, 1986 2,98 ha 1986	322,114	0,000	322,114
190.	Leinfelden-Echterdingen, Esslingen 37074 1	Erweiterung Ortskern Leinfelden II Satzungsgebiet, 1988/89-98 6,8 ha 1988	2.863,235	0,000	2.863,235
191.	Leonberg, Stadt Böblingen 45236 1	Altstadt II Satzungsgebiet, 1987 4 ha 1987	1.605,354	0,000	1.605,354
192.	Leonberg, Stadt Böblingen 45236 1	Altstadt I Satzungsgebiet, 1978-89 2,8 ha 1978	2.476,357	0,000	2.476,357
193.	Leutenbach Rems-Murr-Kreis 10823 2	Ortskern A Rathaus-Neubau Satzungsgebiet, 1986-97, im LP seit 78, erneut im LP ab 1987 3 ha 1978	802,728	0,000	802,728
194.	Leutkirch im Allgäu, Ravensburg 21988 2	Altstadt Satzungsgebiet, 1979-92,95-97 10 ha 1979	3.679,587	0,000	3.679,587

Bundesprogramm der Städtebauförderung
Programmbereich: Städtebauliche Sanierungs- und Entwicklungsmaßnahmen
Land: Baden-Württemberg

Lfd. Nr.	Gemeinde-Ortsteil Kreis Einwohnerzahl 1 = Städtischer 2 = Ländlicher	Bezeichnung der Maßnahme Art des Gebietes (Förderung im Programmjahr) Gebietsgröße in ha Aufnahme in das Bundesprogramm	Finanzhilfe des Bundes bis einschl. 2011 1000 Euro	Finanzhilfe des Bundes Programmjahr 2012 1000 Euro	Finanzhilfe des Bundes insgesamt 1000 Euro
A b g e r e c h n e t e Sanierungsmaßnahmen					
195.	Lichtenstein Reutlingen 9050 2	Ortsmitte Unterhausen Schwerpunkt Tiefgarage mit Neubau Bibliothek, Sozialstation Satzungsgebiet, 1987-98, im LP seit 1977/88 3,5 ha 1977	429,485	0,000	429,485
196.	Löchgau Ludwigsburg 5381 2	Ortskern II Straßengestaltung Satzungsgebiet, 1987-96, im LP seit 1977, erneut im LP ab 1988 1,24 ha 1977	92,033	0,000	92,033
197.	Lörrach, Stadt Lörrach 48190 1	Basler Straße Satzungsgebiet, 1979-92 3,37 ha 1979	1.866,215	0,000	1.866,215
198.	Ludwigsburg, Stadt Ludwigsburg 87460 1	City-Ost Satzungsgebiet, 1974-88,89-99 6,98 ha 1974	4.618,584	0,000	4.618,584
199.	Ludwigsburg, Stadt Ludwigsburg 87460 1	Innenstadt Satzungsgebiet, 1986/88/91-96,97, 2001-2002 30 ha 1986	9.869,760	0,000	9.869,760
200.	Magstadt Böblingen 8804 2	Ortskern Magstadt Süd Modernisierung und Anbau Gemeinbedarfseinrichtung Satzungsgebiet, 1987-96, im LP seit 1980, erneut im LP ab 1988 1,7 ha 1980	117,997	0,000	117,997

Bundesprogramm der Städtebauförderung
Programmbereich: Städtebauliche Sanierungs- und Entwicklungsmaßnahmen
Land: Baden-Württemberg

Lfd. Nr.	Gemeinde-Ortsteil Kreis Einwohnerzahl 1 = Städtischer 2 = Ländlicher	Bezeichnung der Maßnahme Art des Gebietes (Förderung im Programmjahr) Gebietsgröße in ha Aufnahme in das Bundesprogramm	Finanzhilfe des Bundes bis einschl. 2011 1000 Euro	Finanzhilfe des Bundes Programmjahr 2012 1000 Euro	Finanzhilfe des Bundes insgesamt 1000 Euro
A b g e r e c h n e t e Sanierungsmaßnahmen					
201.	Mannheim, Mannheim, Kreisfreie 311969 1	Westl. Unterstadt, Erweiterungsgebiet: G 7 Satzungsgebiet, 1985 2,88 ha 1985	1.165,550	0,000	1.165,550
202.	Mannheim, Mannheim, Kreisfreie 311969 1	Schönau Nord Satzungsgebiet, 1987-89 25,5 ha 1987	2.300,813	0,000	2.300,813
203.	Mannheim, Mannheim, Kreisfreie 311969 1	Friesenheimer Insel Industriebrache Satzungsgebiet, 1988-92, 1996-97 38,35 ha 1988	4.791,233	0,000	4.791,233
204.	Mannheim, Mannheim, Kreisfreie 311969 1	Freya-/Donarstraße 2000 0 ha 2000	800,245 (37,408) *)	0,000	800,245
205.	Mannheim, Mannheim, Kreisfreie 311969 1	Sonderburger Straße Industriebrache Satzungsgebiet, 1988 17,15 ha 1988	2.509,970	0,000	2.509,970
206.	Mannheim, Mannheim, Kreisfreie 311969 1	Westl. Unterstadt Satzungsgebiet, 1977-92 4,15 ha 1977	5.655,818	0,000	5.655,818
207.	Mannheim, Mannheim, Kreisfreie 311969 1	Neckarstadt-West Erweiterung Humboldtstr. Satzungsgebiet, 1978/87-92, 1995-96 12,6 ha 1978	6.579,250	0,000	6.579,250

Bundesprogramm der Städtebauförderung
Programmbereich: Städtebauliche Sanierungs- und Entwicklungsmaßnahmen
Land: Baden-Württemberg

Lfd. Nr.	Gemeinde-Ortsteil Kreis Einwohnerzahl 1 = Städtischer 2 = Ländlicher	Bezeichnung der Maßnahme Art des Gebietes (Förderung im Programmjahr) Gebietsgröße in ha Aufnahme in das Bundesprogramm	Finanzhilfe des Bundes bis einschl. 2011 1000 Euro	Finanzhilfe des Bundes Programmjahr 2012 1000 Euro	Finanzhilfe des Bundes insgesamt 1000 Euro
A b g e r e c h n e t e Sanierungsmaßnahmen					
208.	Mannheim, Mannheim, Kreisfreie 311969 1	Schwetzingen Landstraße, Zündholzfabrik Satzungsgebiet, 1986-89 5,4 ha 1986	657,784	0,000	657,784
209.	Marbach am Neckar, Ludwigsburg 15556 1	Innenstadt/Göckelhof Satzungsgebiet, 1987-88, im LP seit 1976/88 3,14 ha 1976	634,002	0,000	634,002
210.	Markdorf, Stadt Bodenseekreis 12899 1	Stadtkern Untersuchungsgebiet, 1977-81, im LP seit 1982 4,9 ha 1977	906,759	0,000	906,759
211.	Markgröningen, Stadt Ludwigsburg 14457 1	Stadtkern I/Rathaus Satzungsgebiet, 1987-88, im LP seit 1976/88 2 ha 1976	173,839	0,000	173,839
212.	Markgröningen, Stadt Ludwigsburg 14457 1	Stadtkern II Sanierungsgebiet, 1987/95, 99, 2001-2003 3,5 ha 1987	2.236,230	0,000	2.236,230
213.	Markgröningen, Stadt Ludwigsburg 14457 1	Altstadtkern Satzungsgebiet, 1976-99, im LP seit 1982 2 ha 1976	630,733	0,000	630,733
214.	Meersburg, Stadt Bodenseekreis 5627 2	Oberstadt Instandsetzung Dominikanerkloster Satzungsgebiet, 1987-88, im LP seit 1979, erneut im LP ab 1988 4,2 ha 1979	506,179	0,000	506,179

Bundesprogramm der Städtebauförderung
Programmbereich: Städtebauliche Sanierungs- und Entwicklungsmaßnahmen
Land: Baden-Württemberg

Lfd. Nr.	Gemeinde-Ortsteil Kreis Einwohnerzahl 1 = Städtischer 2 = Ländlicher	Bezeichnung der Maßnahme Art des Gebietes (Förderung im Programmjahr) Gebietsgröße in ha Aufnahme in das Bundesprogramm	Finanzhilfe des Bundes bis einschl. 2011 1000 Euro	Finanzhilfe des Bundes Programmjahr 2012 1000 Euro	Finanzhilfe des Bundes insgesamt 1000 Euro
A b g e r e c h n e t e Sanierungsmaßnahmen					
215.	Mengen, Stadt Sigmaringen 9960 2	Altstadt Nordost Rathausweiterung Satzungsgebiet, 1987-98, im LP seit 1984, erneut im LP ab 1988 4,7 ha 1984	138,049	0,000	138,049
216.	Metzingen, Stadt Reutlingen 21945 2	Stadtkern/Rathaus Satzungsgebiet, 1987-88, im LP seit 1982, erneut im LP ab 1988 3 ha 1982	838,519	0,000	838,519
217.	Möckmühl, Stadt Heilbronn 8147 2	Stadtkern Nord Straßenraumgestalt. und Modernisierung Satzungsgebiet, 1987-96, im LP seit 1983, erneut im LP ab 1988 3,75 ha 1983	76,694	0,000	76,694
218.	Möglingen Ludwigsburg 10578 1	Ortsmitte Rathaus Satzungsgebiet, 1978-96 4,3 ha 1978	1.659,901	0,000	1.659,901
219.	Mosbach, Stadt Neckar-Odenwald-Kreis 24585 1	Alte Bergsteige Satzungsgebiet, 1987-96, im LP seit 1976 -1999 3,59 ha 1976	1.125,065	0,000	1.125,065
220.	Mosbach, Stadt Neckar-Odenwald-Kreis 24585 1	Altstadt 2 Satzungsgebiet, 1979-87 6,8 ha 1979	2.065,335	0,000	2.065,335

Bundesprogramm der Städtebauförderung
Programmbereich: Städtebauliche Sanierungs- und Entwicklungsmaßnahmen
Land: Baden-Württemberg

Lfd. Nr.	Gemeinde-Ortsteil Kreis Einwohnerzahl 1 = Städtischer 2 = Ländlicher	Bezeichnung der Maßnahme Art des Gebietes (Förderung im Programmjahr) Gebietsgröße in ha Aufnahme in das Bundesprogramm	Finanzhilfe des Bundes bis einschl. 2011 1000 Euro	Finanzhilfe des Bundes des Bundes Programmjahr 2012 1000 Euro	Finanzhilfe des Bundes insgesamt 1000 Euro
A b g e r e c h n e t e Sanierungsmaßnahmen					
221.	Mosbach, Stadt Neckar-Odenwald-Kreis 24585 1	Altstadt 1 Satzungsgebiet, 1974-87 4 ha 1974	2.215,683	0,000	2.215,683
222.	Mosbach, Stadt Neckar-Odenwald-Kreis 24585 1	Industriestraße Untersuchungsgebiet, 1986, im LP ab 1987 24,75 ha 1986	715,809	0,000	715,809
223.	Mössingen, Stadt Tübingen 20043 1	Ortsmittelpunkt Satzungsgebiet, 1986/88 7 ha 1986	694,334	0,000	694,334
224.	Mötzingen Böblingen 3692 2	Ortskern I Rathaus-Neubau Satzungsgebiet, 1987-95, im LP seit 1985, erneut im LP ab 1988 5,5 ha 1985	178,952	0,000	178,952
225.	Mühlacker, Stadt Enzkreis 25512 1	Stadtkern Satzungsgebiet, + Erweiterung, 1971/86/88-92 15,27 ha 1971	7.730,733	0,000	7.730,733
226.	Müllheim, Stadt Breisgau- 18321 2	Stadtkern Satzungsgebiet, 1979-81, im LP seit 1982 9 ha 1979	206,060	0,000	206,060
227.	Münsingen, Stadt Reutlingen 14497 2	Altstadt Neubau Gemeinbedarfs- einrichtung mit Tiefgarage Satzungsgebiet, 1987-88, im LP seit 1982-01 7 ha 1982	235,194	0,000	235,194

Bundesprogramm der Städtebauförderung
Programmbereich: Städtebauliche Sanierungs- und Entwicklungsmaßnahmen
Land: Baden-Württemberg

Lfd. Nr.	Gemeinde-Ortsteil Kreis Einwohnerzahl 1 = Städtischer 2 = Ländlicher	Bezeichnung der Maßnahme Art des Gebietes (Förderung im Programmjahr) Gebietsgröße in ha Aufnahme in das Bundesprogramm	Finanzhilfe des Bundes bis einschl. 2011 1000 Euro	Finanzhilfe des Bundes Programmjahr 2012 1000 Euro	Finanzhilfe des Bundes insgesamt 1000 Euro
A b g e r e c h n e t e Sanierungsmaßnahmen					
228.	Murr Ludwigsburg 6237 2	Ortskern/Rathaus Satzungsgebiet, 1986-88, im LP seit 1983/88 9 ha 1983	904,987	0,000	904,987
229.	Murrhardt, Stadt Rems-Murr-Kreis 13968 2	Östliche Innenstadt Satzungsgebiet, 1989, 2002 7,5 ha 1989	1.386,354 (11,692) *)	0,000	1.386,354
230.	Nagold, Stadt Calw 22605 2	Altstadt Gebiet I Untersuchungsgebiet, 1978-81, im LP seit 1982 2,5 ha 1978	368,124	0,000	368,124
231.	Neudenau, Stadt Heilbronn 5175 2	Stadtkern Instandsetzung und Erweiterung Heimatmuseum mit Freiflächengestaltung Satzungsgebiet, 1987-96, im LP seit 1985/88 9 ha 1985	173,839	0,000	173,839
232.	Neuenstadt am Kocher, Heilbronn 9588 2	Stadtkern Gemeinbedarfsein- richtung Satzungsgebiet, 1987-95, im LP seit 1978, erneut im LP ab 1988 3,1 ha 1978	107,371	0,000	107,371
233.	Neuhausen Enzkreis 5385 2	Ortsmitte Rathaus-Umbau Satzungsgebiet, 1986-88, im LP seit 1978, erneut im LP ab 1988 3,4 ha 1978	189,178	0,000	189,178

Bundesprogramm der Städtebauförderung
Programmbereich: Städtebauliche Sanierungs- und Entwicklungsmaßnahmen
Land: Baden-Württemberg

Lfd. Nr.	Gemeinde-Ortsteil Kreis Einwohnerzahl 1 = Städtischer 2 = Ländlicher	Bezeichnung der Maßnahme Art des Gebietes (Förderung im Programmjahr) Gebietsgröße in ha Aufnahme in das Bundesprogramm	Finanzhilfe des Bundes bis einschl. 2011 1000 Euro	Finanzhilfe des Bundes Programmjahr 2012 1000 Euro	Finanzhilfe des Bundes insgesamt 1000 Euro
A b g e r e c h n e t e Sanierungsmaßnahmen					
234.	Nürtingen, Stadt Esslingen 40345 1	Blockturm Satzungsgebiet, 1986/87-92 3,08 ha 1986	3.579,043	0,000	3.579,043
235.	Oberboihingen Esslingen 5387 2	Ortskern Rathaus-Neubau Satzungsgebiet, 1987-88, im LP seit 1985, erneut im LP ab 1988 8 ha 1987	357,904	0,000	357,904
236.	Oberkochen, Stadt Ostalbkreis 7904 1	Innenstadt Satzungsgebiet, 1987/89, 1995-96, 1997-98 8,7 ha 1987	1.465,168	0,000	1.465,168
237.	Oberndorf am Neckar, Rottweil 14484 2	Obere Stadt, 1 u. 2 Satzungsgebiet, 1973-73,89-97 2 ha 1973	365,062	0,000	365,062
238.	Oberndorf am Neckar, Rottweil 14484 2	Altstadt/Oberstadt Satzungsgebiet, 1979-81, im LP seit 1982 3,7 ha 1979	230,081	0,000	230,081
239.	Oberrot Schwäbisch Hall 3686 2	Ortskern Grünanlagen und Straßengestaltung Satzungsgebiet, 1986-96, im LP seit 1978, erneut im LP ab 1988 1,45 ha 1978	127,823	0,000	127,823
240.	Oberstenfeld Ludwigsburg 7867 2	Historischer Stadtkern Satzungsgebiet, 1986, im LP seit 1983/87 8 ha 1983	173,839	0,000	173,839

Bundesprogramm der Städtebauförderung
Programmbereich: Städtebauliche Sanierungs- und Entwicklungsmaßnahmen
Land: Baden-Württemberg

Lfd. Nr.	Gemeinde-Ortsteil Kreis Einwohnerzahl 1 = Städtischer 2 = Ländlicher	Bezeichnung der Maßnahme Art des Gebietes (Förderung im Programmjahr) Gebietsgröße in ha Aufnahme in das Bundesprogramm	Finanzhilfe des Bundes bis einschl. 2011 1000 Euro	Finanzhilfe des Bundes Programmjahr 2012 1000 Euro	Finanzhilfe des Bundes insgesamt 1000 Euro
A b g e r e c h n e t e Sanierungsmaßnahmen					
241.	Obrigheim Neckar-Odenwald-Kreis 5215 2	Alter Ortskern I Satzungsgebiet, 1971-96 1,25 ha 1971	675,672	0,000	675,672
242.	Offenburg, Stadt Ortenaukreis 59156 2	Innenstadt Sanierungsgebiet, 1986/87, 1989-92, 1995-96, 1998 20,4 ha 1986	11.528,930	0,000	11.528,930
243.	Offenburg, Stadt Ortenaukreis 59156 2	Kinzigvorstadt/Wiede Satzungsgebiet, 1987-88, im LP seit 1983/88 4,6 ha 1983	511,292	0,000	511,292
244.	Offenburg, Stadt Ortenaukreis 59156 2	Innenstadt Teilbereiche 8/9 Satzungsgebiet, 1990 2,82 ha 1990	2.126,488 (75,000) *)	0,000	2.126,488
245.	Öhringen, Stadt Hohenlohekreis 22745 2	Altstadt Schwerpunkt Neubau einer Tiefgarage Satzungsgebiet, 1986-96, im LP seit 1997, erneut im LP ab 1987 1,2 ha 1986	306,775	0,000	306,775
246.	Öhringen, Stadt Hohenlohekreis 22745 2	Altstadt Süd-West Satzungsgebiet, 1973/77-81, im LP seit 1982 1,2 ha 1973	288,052	0,000	288,052
247.	Öhringen, Stadt Hohenlohekreis 22745 2	Altstadt Nord-Ost Satzungsgebiet, einschl. Ersatz- und Ergänzungsgebiet, 1973-99 6,36 ha 1973	434,490	0,000	434,490

Bundesprogramm der Städtebauförderung
Programmbereich: Städtebauliche Sanierungs- und Entwicklungsmaßnahmen
Land: Baden-Württemberg

Lfd. Nr.	Gemeinde-Ortsteil Kreis Einwohnerzahl 1 = Städtischer 2 = Ländlicher	Bezeichnung der Maßnahme Art des Gebietes (Förderung im Programmjahr) Gebietsgröße in ha Aufnahme in das Bundesprogramm	Finanzhilfe des Bundes bis einschl. 2011 1000 Euro	Finanzhilfe des Bundes Programmjahr 2012 1000 Euro	Finanzhilfe des Bundes insgesamt 1000 Euro
A b g e r e c h n e t e Sanierungsmaßnahmen					
248.	Ostfildern, Stadt Esslingen 35932 1	END-Gelände Industriebrache Satzungsgebiet, 1986/87-92 1,86 ha 1986	2.640,157	0,000	2.640,157
249.	Pforzheim, Stadt Pforzheim, Kreisfreie 119788 1	Ortskern Satzungsgebiet, 1986/89 10,25 ha 1986	2.261,488	0,000	2.261,488
250.	Pforzheim, Stadt Pforzheim, Kreisfreie 119788 1	Ortskern-Dillstein Satzungsgebiet, 1985 3,51 ha 1985	828,483	0,000	828,483
251.	Pforzheim, Stadt Pforzheim, Kreisfreie 119788 1	Ortskern Satzungsgebiet, Ergänzungsgebiet, 1971/85-87, 1989-92 19,2 ha 1971	8.053,870	0,000	8.053,870
252.	Pfullingen, Stadt Reutlingen 18564 1	Quartier Nord Klosterbrauerei Satzungsgebiet, 1988 3,06 ha 1988	569,269	0,000	569,269
253.	Pfullingen, Stadt Reutlingen 18564 1	Innenstadt Satzungsgebiet, 1974-01 8,75 ha 1974	5.401,749	0,000	5.401,749
254.	Pleidelsheim Ludwigsburg 6250 2	Ortskern Satzungsgebiet, 1986, im LP seit 1984/87 5,1 ha 1984	117,597	0,000	117,597

Bundesprogramm der Städtebauförderung
Programmbereich: Städtebauliche Sanierungs- und Entwicklungsmaßnahmen
Land: Baden-Württemberg

Lfd. Nr.	Gemeinde-Ortsteil Kreis Einwohnerzahl 1 = Städtischer 2 = Ländlicher	Bezeichnung der Maßnahme Art des Gebietes (Förderung im Programmjahr) Gebietsgröße in ha Aufnahme in das Bundesprogramm	Finanzhilfe des Bundes bis einschl. 2011 1000 Euro	Finanzhilfe des Bundes Programmjahr 2012 1000 Euro	Finanzhilfe des Bundes insgesamt 1000 Euro
A b g e r e c h n e t e Sanierungsmaßnahmen					
255.	Radolfzell am Bodensee, Konstanz 30620 1	Altstadtkern Satzungsgebiet, 1978-92 10,9 ha 1978	4.087,443	0,000	4.087,443
256.	Rastatt, Stadt Rastatt 47413 1	Georgenvorstadt Satzungsgebiet, 1978/87/91/92-2000 9,13 ha 1978	5.744,364	0,000	5.744,364
257.	Ravensburg, Stadt Ravensburg 49418 1	Gänsbühl, hist.Innenstadt Satzungsgebiet, 1971/86-87-2000 2,61 ha 1971	2.268,436	0,000	2.268,436
258.	Rechberghausen Göppingen 5409 2	Ortsmitte Satzungsgebiet, 1986-88, im LP seit 1978/88 2,79 ha 1978	342,566	0,000	342,566
259.	Remshalden Rems-Murr-Kreis 13396 1	Grunbach II Satzungsgebiet, 1988 6 ha 1988	912,293	0,000	912,293
260.	Remshalden Rems-Murr-Kreis 13396 2	Ortskern Geradstetten Obere Kelter Satzungsgebiet, 1987-88, im LP seit 1978/88 3,5 ha 1978	148,275	0,000	148,275
261.	Renningen, Stadt Böblingen 17259 2	Rathausbereich Verkehrsberuhigung Satzungsgebiet, 1986-96, im LP seit 1977, erneut im LP ab 1987 2,93 ha 1977	268,428	0,000	268,428

Bundesprogramm der Städtebauförderung
Programmbereich: Städtebauliche Sanierungs- und Entwicklungsmaßnahmen
Land: Baden-Württemberg

Lfd. Nr.	Gemeinde-Ortsteil Kreis Einwohnerzahl 1 = Städtischer 2 = Ländlicher	Bezeichnung der Maßnahme Art des Gebietes (Förderung im Programmjahr) Gebietsgröße in ha Aufnahme in das Bundesprogramm	Finanzhilfe des Bundes bis einschl. 2011 1000 Euro	Finanzhilfe des Bundes des Programmjahr 2012 1000 Euro	Finanzhilfe des Bundes insgesamt 1000 Euro
A b g e r e c h n e t e Sanierungsmaßnahmen					
262.	Reutlingen, Stadt Reutlingen 112132 1	Westl. Altstadt Satzungsgebiet, 1976-92 14,1 ha 1976	3.060,593	0,000	3.060,593
263.	Reutlingen, Stadt Reutlingen 112132 1	Kernstadterweiterung West Satzungsgebiet, 1985/87/88-92/95 11,6 ha 1985	3.559,490	0,000	3.559,490
264.	Reutlingen, Stadt Reutlingen 112132 1	Kernstadterweiterung West II Untersuchungsgebiet 2001 0 ha 2001	693,459	0,000	693,459
265.	Riedlingen, Stadt Biberach 10296 2	Innenstadt Satzungsgebiet, 1978-98, im LP seit 1982 2,2 ha 1978	357,904	0,000	357,904
266.	Rosenfeld, Stadt Zollernalbkreis 6484 2	Ortskern Kirche/Frucht kasten, Satzungsgebiet, u. Erw.Gebiet, 1972-98 0,8 ha 1972	477,547	0,000	477,547
267.	Rottenburg am Neckar, Tübingen 42443 1	Altstadt Satzungsgebiet, 1979/87/92, 1995-96, 1997-98 10,3 ha 1979	6.559,451	0,000	6.559,451
268.	Rottweil, Stadt Rottweil 25739 1	Nägelesgraben Untersuchungsgebiet, 2004, 2007 5,7 ha 2004	1.819,894	0,000	1.819,894

Bundesprogramm der Städtebauförderung
Programmbereich: Städtebauliche Sanierungs- und Entwicklungsmaßnahmen
Land: Baden-Württemberg

Lfd. Nr.	Gemeinde-Ortsteil Kreis Einwohnerzahl 1 = Städtischer 2 = Ländlicher	Bezeichnung der Maßnahme Art des Gebietes (Förderung im Programmjahr) Gebietsgröße in ha Aufnahme in das Bundesprogramm	Finanzhilfe des Bundes bis einschl. 2011 1000 Euro	Finanzhilfe des Bundes Programmjahr 2012 1000 Euro	Finanzhilfe des Bundes insgesamt 1000 Euro
A b g e r e c h n e t e Sanierungsmaßnahmen					
269.	Rottweil, Stadt Rottweil 25739 1	Mittelalterl. Innenstadt Heilig-Kreuz-Ort und Sprengerort Satzungsgebiet, und Erweiterung, 1971/87 3,2 ha 1971	2.611,730	0,000	2.611,730
270.	Sachsenheim, Stadt Ludwigsburg 17517 1	Großsachsenheim Stadtkern Satzungsgebiet, 1976-81, im LP seit 82-2000 2,5 ha 1976	453,049	0,000	453,049
271.	Schelklingen, Stadt Alb-Donau-Kreis 7166 2	Stadtmitte Rathaus-Neubau Satzungsgebiet, 1986, im LP seit 1979, erneut im LP ab 1987-2001 3,5 ha 1979	306,775	0,000	306,775
272.	Schiltach, Stadt Rottweil 3943 2	Altstadt I + II Satzungsgebiete 1986, im LP seit 1974/87 2,3 ha 1974	199,404	0,000	199,404
273.	Schömberg, Stadt Zollernalbkreis 4653 2	Ortszentrum Schwerpunkt Umnutzung Schulhaus für Gemeinbedarf Satzungsgebiet, 1986-98, im LP seit 1978, erneut im LP ab 1987 4,3 ha 1978	235,194	0,000	235,194
274.	Schönaich Böblingen 9755 2	Ortskern Umbau der Zehnt- scheuer für Gemeinbedarf Satzungsgebiet, 1987-95, im LP seit 1978, erneut im LP ab 1988 3,2 ha 1978	189,178	0,000	189,178

Bundesprogramm der Städtebauförderung
Programmbereich: Städtebauliche Sanierungs- und Entwicklungsmaßnahmen
Land: Baden-Württemberg

Lfd. Nr.	Gemeinde-Ortsteil Kreis Einwohnerzahl 1 = Städtischer 2 = Ländlicher	Bezeichnung der Maßnahme Art des Gebietes (Förderung im Programmjahr) Gebietsgröße in ha Aufnahme in das Bundesprogramm	Finanzhilfe des Bundes bis einschl. 2011 1000 Euro	Finanzhilfe des Bundes Programmjahr 2012 1000 Euro	Finanzhilfe des Bundes insgesamt 1000 Euro
A b g e r e c h n e t e Sanierungsmaßnahmen					
275.	Schopfheim, Stadt Lörrach 18910 1	Gebiet Bifig Untersuchungsgebiet, 1979-81, im LP seit 1982 4,6 ha 1979	986,499	0,000	986,499
276.	Schorndorf, Stadt Rems-Murr-Kreis 39372 1	Oststadt Satzungsgebiet, 1988 7 ha 1988	753,711	0,000	753,711
277.	Schorndorf, Stadt Rems-Murr-Kreis 39372 1	Stadtkern Satzungsgebiet, 1980-92, 1995-96, 1997-99 3,3 ha 1980	5.485,757	0,000	5.485,757
278.	Schramberg, Stadt Rottweil 21402 2	Talstadt Satzungsgebiet, 1978-98 5,3 ha 1978	3.067,751	0,000	3.067,751
279.	Schramberg, Stadt Rottweil 21402 2	Göttelbachtal Industriebrache Satzungsgebiet, 1989-92,95-96 7,17 ha 1989	971,455	0,000	971,455
280.	Schrozberg, Stadt Schwäbisch Hall 5889 2	Ortskern II Satzungsgebiet, + Erweiterungsgebiet, 1972/77/86/87-92-2000 5,79 ha 1972	648,800	0,000	648,800
281.	Schrozberg, Stadt Schwäbisch Hall 5889 2	Ortskern I Satzungsgebiet, 1972-2000 0,94 ha 1972	356,115	0,000	356,115

Bundesprogramm der Städtebauförderung
Programmbereich: Städtebauliche Sanierungs- und Entwicklungsmaßnahmen
Land: Baden-Württemberg

Lfd. Nr.	Gemeinde-Ortsteil Kreis Einwohnerzahl 1 = Städtischer 2 = Ländlicher	Bezeichnung der Maßnahme Art des Gebietes (Förderung im Programmjahr) Gebietsgröße in ha Aufnahme in das Bundesprogramm	Finanzhilfe des Bundes bis einschl. 2011 1000 Euro	Finanzhilfe des Bundes Programmjahr 2012 1000 Euro	Finanzhilfe des Bundes insgesamt 1000 Euro
A b g e r e c h n e t e Sanierungsmaßnahmen					
282.	Schwäbisch Gmünd, Ostalbkreis 60167 1	Münsterplatz Untersuchungsgebiet, 1988, 2002 4,2 ha 1988	2.548,289	0,000	2.548,289
283.	Schwäbisch Gmünd, Ostalbkreis 60167 1	Altstadt Teilgebiete Mühlbergle und Nordöstl. Altstadt Satzungsgebiet, 1977/92/96-01 3,18 ha 1977	1.538,295	0,000	1.538,295
284.	Schwäbisch Hall, Stadt Schwäbisch Hall 36799 2	Stadtkern Satzungsgebiet, 1972-2000 4,28 ha 1972	4.303,288	0,000	4.303,288
285.	Schwäbisch Hall, Stadt Schwäbisch Hall 36799 2	Katharinenvorstadt Satzungsgebiet 1986/87-92, 2000-2002 1,67 ha 1986	4.662,214	0,000	4.662,214
286.	Schwaikheim Rems-Murr-Kreis 9373 2	Ortsmitte Satzungsgebiet, 1986, im LP seit 1978/87 1,5 ha 1986	98,852	0,000	98,852
287.	Sersheim Ludwigsburg 5281 2	Schloßstraße Bürgerhaus mit Parkebene Satzungsgebiet, 1986-99, im LP seit 1984, erneut im LP ab 1988 9 ha 1984	480,614	0,000	480,614
288.	Sigmaringen, Stadt Sigmaringen 16380 2	Altstadt Quartier I Satzungsgebiet, 1974-84, 1990-92 0,51 ha 1974	1.009,567	0,000	1.009,567

Bundesprogramm der Städtebauförderung
Programmbereich: Städtebauliche Sanierungs- und Entwicklungsmaßnahmen
Land: Baden-Württemberg

Lfd. Nr.	Gemeinde-Ortsteil Kreis Einwohnerzahl 1 = Städtischer 2 = Ländlicher	Bezeichnung der Maßnahme Art des Gebietes (Förderung im Programmjahr) Gebietsgröße in ha Aufnahme in das Bundesprogramm	Finanzhilfe des Bundes bis einschl. 2011 1000 Euro	Finanzhilfe des Bundes Programmjahr 2012 1000 Euro	Finanzhilfe des Bundes insgesamt 1000 Euro
A b g e r e c h n e t e Sanierungsmaßnahmen					
289.	Sigmaringen, Stadt Sigmaringen 16380 2	Altstadt Quartier II Satzungsgebiet, 1986-97, 2002 0,02 ha 1986	3.697,087	0,000	3.697,087
290.	Sindelfingen, Stadt Böblingen 60475 1	Ostseite Ziegelstraße Satzungsgebiet, 1972-98 1,9 ha 1972	880,854	0,000	880,854
291.	Singen (Hohentwiel), Konstanz 45427 2	Altes Dorf Satzungsgebiet, 1987 23,9 ha 1987	3.713,661 (53,745) *	0,000	3.713,661
292.	Sinsheim, Stadt Rhein-Neckar-Kreis 35566 2	Altstadt II Satzungsgebiet, 1986/87-92, 1996-2001 16,2 ha 1986	4.161,116	0,000	4.161,116
293.	Sinsheim, Stadt Rhein-Neckar-Kreis 35566 2	Altstadt Stiftstr., Ziegelgasse, Haupt- und Wilhelmstraße Satzungsgebiet, 1978-97 3,3 ha 1978	1.478,092	0,000	1.478,092
294.	Spaichingen, Stadt Tuttlingen 12318 2	Kirchwiesen Satzungsgebiet, 1987-88, im LP seit 1982/88 6,3 ha 1982	178,952	0,000	178,952
295.	Spaichingen, Stadt Tuttlingen 12318 2	Hubäcker Satzungsgebiet, 1990-95, 2000, 2002 14 ha 1990	2.359,591	0,000	2.359,591

Bundesprogramm der Städtebauförderung
Programmbereich: Städtebauliche Sanierungs- und Entwicklungsmaßnahmen
Land: Baden-Württemberg

Lfd. Nr.	Gemeinde-Ortsteil Kreis Einwohnerzahl 1 = Städtischer 2 = Ländlicher	Bezeichnung der Maßnahme Art des Gebietes (Förderung im Programmjahr) Gebietsgröße in ha Aufnahme in das Bundesprogramm	Finanzhilfe des Bundes bis einschl. 2011 1000 Euro	Finanzhilfe des Bundes Programmjahr 2012 1000 Euro	Finanzhilfe des Bundes insgesamt 1000 Euro
A b g e r e c h n e t e Sanierungsmaßnahmen					
296.	St. Georgen im Schwarzwald-Baar-Kreis 13208 2	Stadtkern Satzungsgebiet, 1974-96 1,35 ha 1974	1.401,868	0,000	1.401,868
297.	Steinenbronn Böblingen 6053 2	Ortsmitte I Satzungsgebiet, 1986-88, im LP seit 1977/88 2,61 ha 1977	71,070	0,000	71,070
298.	Steinheim an der Murr, Ludwigsburg 12011 2	Kloster Schwerpunkt öffentl. TG und Museum Satzungsgebiet, 1986, im LP seit 1978, erneut im LP ab 1987-93 1,45 ha 1978	219,856	0,000	219,856
299.	Sternenfels Enzkreis 2808 2	Ortskern Satzungsgebiet, 1974-82 0,67 ha 1974	541,486	0,000	541,486
300.	Stuttgart, Stuttgart, Kreisfreie Stadt 601646 1	Wangen Untersuchungsgebiet, u. Satzungsgebiet, 1992/95 122,5 ha 1992	223,236	0,000	223,236
301.	Stuttgart, Stuttgart, Kreisfreie Stadt 601646 1	Bismarck-,Röte-,Gutenberg und Seyfferstr., Blockentkernung Satzungsgebiet, 1976-98 2,2 ha 1976	777,399	0,000	777,399
302.	Stuttgart, Stuttgart, Kreisfreie Stadt 601646 1	Arnulf-Klett-Platz Sanierungsgebiet, 2004-2005, 2008-2009 14,47 ha 2005	1.457,786	0,000	1.457,786

Bundesprogramm der Städtebauförderung
Programmbereich: Städtebauliche Sanierungs- und Entwicklungsmaßnahmen
Land: Baden-Württemberg

Lfd. Nr.	Gemeinde-Ortsteil Kreis Einwohnerzahl 1 = Städtischer 2 = Ländlicher	Bezeichnung der Maßnahme Art des Gebietes (Förderung im Programmjahr) Gebietsgröße in ha Aufnahme in das Bundesprogramm	Finanzhilfe des Bundes bis einschl. 2011 1000 Euro	Finanzhilfe des Bundes Programmjahr 2012 1000 Euro	Finanzhilfe des Bundes insgesamt 1000 Euro
A b g e r e c h n e t e Sanierungsmaßnahmen					
303.	Stuttgart, Stuttgart, Kreisfreie Stadt 601646 1	Wilhelmsplatz Satzungsgebiet, 1988 3,8 ha 1988	1.562,178	0,000	1.562,178
304.	Stuttgart, Stuttgart, Kreisfreie Stadt 601646 1	Zuckerfabrik Industriebrache Satzungsgebiet, 1988 8,22 ha 1988	3.016,622	0,000	3.016,622
305.	Stuttgart, Stuttgart, Kreisfreie Stadt 601646 1	Ortsmitte Hedelfingen Satzungsgebiet, u. Erweiterungsgeb., 1987/89/92 33,3 ha 1987	2.962,785	0,000	2.962,785
306.	Stuttgart, Stuttgart, Kreisfreie Stadt 601646 1	Schwab-/Augusten-/ Reuchlingstraße Satzungsgebiet, 1990/92-99 1,11 ha 1990	511,292	0,000	511,292
307.	Stuttgart, Stuttgart, Kreisfreie Stadt 601646 1	Degerloch Satzungsgebiet, 1989/91 11 ha 1989	870,675	0,000	870,675
308.	Stuttgart, Stuttgart, Kreisfreie Stadt 601646 1	Altstadt II Satzungsgebiet, 1987/92-2000 4,2 ha 1987	1.648,232	0,000	1.648,232
309.	Stuttgart, Stuttgart, Kreisfreie Stadt 601646 1	Untertürkheim I Satzungsgebiet, 1987-88 1,06 ha 1987	168,726	0,000	168,726

Bundesprogramm der Städtebauförderung
Programmbereich: Städtebauliche Sanierungs- und Entwicklungsmaßnahmen
Land: Baden-Württemberg

Lfd. Nr.	Gemeinde-Ortsteil Kreis Einwohnerzahl 1 = Städtischer 2 = Ländlicher	Bezeichnung der Maßnahme Art des Gebietes (Förderung im Programmjahr) Gebietsgröße in ha Aufnahme in das Bundesprogramm	Finanzhilfe des Bundes bis einschl. 2011 1000 Euro	Finanzhilfe des Bundes Programmjahr 2012 1000 Euro	Finanzhilfe des Bundes insgesamt 1000 Euro
A b g e r e c h n e t e Sanierungsmaßnahmen					
310.	Stuttgart, Stuttgart, Kreisfreie Stadt 601646 1	Zuffenhausen 3, Zehnthof Satzungsgebiet, 1986/88-92 3,6 ha 1986	969,632	0,000	969,632
311.	Stuttgart, Stuttgart, Kreisfreie Stadt 601646 1	Ortskern Weilimdorf II Satzungsgebiet, 1986/88 17 ha 1986	2.955,268	0,000	2.955,268
312.	Stuttgart, Stuttgart, Kreisfreie Stadt 601646 1	Ortsmitte Obertürkheim I Satzungsgebiet, 1985-92/95, 1996-97 15,5 ha 1985	4.710,758	0,000	4.710,758
313.	Stuttgart, Stuttgart, Kreisfreie Stadt 601646 1	Rotebühl-, Schwabstr. Satzungsgebiet, 1978-97 1,2 ha 1978	834,684	0,000	834,684
314.	Stuttgart, Stuttgart, Kreisfreie Stadt 601646 1	Kern Vorstadt Satzungsgebiet, einschl. Ersatz- und Ergänzungsgebiet, 1972-97 1,8 ha 1972	2.227,388	0,000	2.227,388
315.	Stuttgart, Stuttgart, Kreisfreie Stadt 601646 1	Mittelalterlicher Kern der Vorstadt Satzungsgebiet, Ersatz- und Ergänzungs- gebiete 1972-87,89/90-92-99 5,36 ha 1972	4.063,036	0,000	4.063,036
316.	Stuttgart, Stuttgart, Kreisfreie Stadt 601646 1	Ortskern Weilimdorf I Löwen-Nord Satzungsgebiet, 1973-87, 1988-98 1,6 ha 1973	2.516,493	0,000	2.516,493

Bundesprogramm der Städtebauförderung
Programmbereich: Städtebauliche Sanierungs- und Entwicklungsmaßnahmen
Land: Baden-Württemberg

Lfd. Nr.	Gemeinde-Ortsteil Kreis Einwohnerzahl 1 = Städtischer 2 = Ländlicher	Bezeichnung der Maßnahme Art des Gebietes (Förderung im Programmjahr) Gebietsgröße in ha Aufnahme in das Bundesprogramm	Finanzhilfe des Bundes bis einschl. 2011 1000 Euro	Finanzhilfe des Bundes des Bundes Programmjahr 2012 1000 Euro	Finanzhilfe des Bundes insgesamt 1000 Euro
A b g e r e c h n e t e Sanierungsmaßnahmen					
317.	Süßen, Stadt Göppingen 9932 2	Ortskern Modernisierung und Instandsetzung Rathaus Satzungsgebiet, 1986-96, im LP seit 78, erneut im LP ab 1987 2,8 ha 1978	173,839	0,000	173,839
318.	Talheim Heilbronn 4814 2	Ortsmitte Instands. und Mod. Satzungsgebiet, 1986, im LP seit 1984, erneut im LP ab 1987 3,6 ha 1984	99,028	0,000	99,028
319.	Tauberbischofsheim, Main-Tauber-Kreis 13136 2	Kernstadt Rathaus-Instands. Satzungsgebiet, 1986-95, im LP seit 78, erneut im LP ab 1987 1 ha 1978	662,765	0,000	662,765
320.	Tettngang, Stadt Bodenseekreis 18571 2	Altstadt Schwerp. Neubau eines Kommunikationszentrums Satzungsgebiet, 1987-99, im LP seit 1978, erneut im LP ab 1988 6,5 ha 1987	511,292	0,000	511,292
321.	Tettngang, Stadt Bodenseekreis 18571 1	Montfort-, Karlstraße Satzungsgebiet, 1978-81, im LP seit 1982 4,5 ha 1978	319,888	0,000	319,888
322.	Trochtelfingen, Stadt Reutlingen 6497 2	Stadtkern Freiraumgestaltung/ Erschließungsmaßnahmen Satzungsgebiet, 1987-98, im LP seit 1978, erneut im LP ab 1988 6,6 ha 1987	541,969	0,000	541,969

Bundesprogramm der Städtebauförderung
Programmbereich: Städtebauliche Sanierungs- und Entwicklungsmaßnahmen
Land: Baden-Württemberg

Lfd. Nr.	Gemeinde-Ortsteil Kreis Einwohnerzahl 1 = Städtischer 2 = Ländlicher	Bezeichnung der Maßnahme Art des Gebietes (Förderung im Programmjahr) Gebietsgröße in ha Aufnahme in das Bundesprogramm	Finanzhilfe des Bundes bis einschl. 2011 1000 Euro	Finanzhilfe des Bundes Programmjahr 2012 1000 Euro	Finanzhilfe des Bundes insgesamt 1000 Euro
A b g e r e c h n e t e Sanierungsmaßnahmen					
323.	Trossingen, Stadt Tuttlingen 15309 1	Stadtmitte Satzungsgebiet, 1978-81, im LP seit 1982 8,4 ha 1978	66,038	0,000	66,038
324.	Tstringen, Stadt Karlsruhe 12844 1	Ortskern Satzungsgebiet, 1973-81, im LP seit 1982 2,03 ha 1973	480,614	0,000	480,614
325.	Tübingen, Tübingen 87788 1	Historische Altstadt 3 Quartiere Satzungsgebiet, 1971-87, 1989-92 11,81 ha 1971	5.717,741	0,000	5.717,741
326.	Tuttlingen, Stadt Tuttlingen 34590 2	Östlicher Stadtkern Innenstadt II Satzungsgebiet, 1985/86-96, 1998-99 4,2 ha 1985	2.289,720	0,000	2.289,720
327.	Tuttlingen, Stadt Tuttlingen 34590 2	Innenstadt I Satzungsgebiet, 1979-92, 1995-2000 5,72 ha 1979	3.397,223	0,000	3.397,223
328.	Tuttlingen, Stadt Tuttlingen 34590 2	Rieker-Areal Satzungsgebiet, + Erweiterungsgeb., 1987-92 11,1 ha 1987	806,619	0,000	806,619
329.	Ulm, Universitätsstadt Ulm, Kreisfreie Stadt 122087 2	Altstadtbezirk Stadtmitte Münster Satzungsgebiet, 1984/86/87/90 13,67 ha 1984	8.500,980	0,000	8.500,980

Bundesprogramm der Städtebauförderung
Programmbereich: Städtebauliche Sanierungs- und Entwicklungsmaßnahmen
Land: Baden-Württemberg

Lfd. Nr.	Gemeinde-Ortsteil Kreis Einwohnerzahl 1 = Städtischer 2 = Ländlicher	Bezeichnung der Maßnahme Art des Gebietes (Förderung im Programmjahr) Gebietsgröße in ha Aufnahme in das Bundesprogramm	Finanzhilfe des Bundes bis einschl. 2011 1000 Euro	Finanzhilfe des Bundes Programmjahr 2012 1000 Euro	Finanzhilfe des Bundes insgesamt 1000 Euro
A b g e r e c h n e t e Sanierungsmaßnahmen					
330.	Ulm, Universitätsstadt Ulm, Kreisfreie Stadt 122087 2	Söflingen Baindtle Klosterhof Satzungsgebiet, 1978 3,35 ha 1978	2.320,754	0,000	2.320,754
331.	Ulm, Universitätsstadt Ulm, Kreisfreie Stadt 122087 2	Söflingen Ortskern Satzungsgebiet 1988/92,95-97 3,56 ha 1988	853,529	0,000	853,529
332.	Ulm, Universitätsstadt Ulm, Kreisfreie Stadt 122087 2	Altstadtbezirk Auf dem Kreuz Satzungsgebiet, 1977/92 6,81 ha 1977	5.604,270	0,000	5.604,270
333.	Vaihingen an der Enz, Ludwigsburg 28853 1	Kirchplatz Satzungsgebiet, 1990 2 ha 1990	436,002	0,000	436,002
334.	Vaihingen an der Enz, Ludwigsburg 28853 1	Marktgasse/Am Pulverturm Satzungsgebiet, 1974-81, im LP seit 1982 1,67 ha 1974	452,491	0,000	452,491
335.	Vaihingen an der Enz, Ludwigsburg 28853 1	Mühlstraße/Klingengasse Satzungsgebiet, 1990/92, 2002 8 ha 1990	745,734	0,000	745,734
336.	Villingen-Schwenningen, Schwarzwald-Baar-Kreis 80941 1	Innenstadtbereich Schwenningen - Muslen Satzungsgebiet: 1972-86 3,29 ha 1972	4.264,430	0,000	4.264,430

Bundesprogramm der Städtebauförderung
Programmbereich: Städtebauliche Sanierungs- und Entwicklungsmaßnahmen
Land: Baden-Württemberg

Lfd. Nr.	Gemeinde-Ortsteil Kreis Einwohnerzahl 1 = Städtischer 2 = Ländlicher	Bezeichnung der Maßnahme Art des Gebietes (Förderung im Programmjahr) Gebietsgröße in ha Aufnahme in das Bundesprogramm	Finanzhilfe des Bundes bis einschl. 2011 1000 Euro	Finanzhilfe des Bundes Programmjahr 2012 1000 Euro	Finanzhilfe des Bundes insgesamt 1000 Euro
A b g e r e c h n e t e Sanierungsmaßnahmen					
337.	Villingen-Schwenningen, Schwarzwald-Baar-Kreis 80941 1	Niederer Tor Satzungsgebiet, 1985 5,95 ha 1985	2.184,415	0,000	2.184,415
338.	Waiblingen, Stadt Rems-Murr-Kreis 52776 1	Stadtkern Satzungsgebiet, 1976-92 24,4 ha 1976	4.158,337	0,000	4.158,337
339.	Waiblingen, Stadt Rems-Murr-Kreis 52776 1	Ortskern Satzungsgebiet, 1973-98 0,74 ha 1973	280,399	0,000	280,399
340.	Waiblingen, Stadt Rems-Murr-Kreis 52776 1	Ortsmitte Satzungsgebiet, 1973-99 1,46 ha 1973	531,022	0,000	531,022
341.	Waldenbuch, Stadt Böblingen 8510 2	Altstadt Erschl. Marktplatz Satzungsgebiet, 1986-96, LP seit 1978, erneut im LP ab 1987 5,3 ha 1986	81,807	0,000	81,807
342.	Waldkirch, Stadt Emmendingen 20742 2	Marktplatz Satzungsgebiet, 1986, im LP ab 1987 0,9 ha 1986	127,823	0,000	127,823
343.	Waldkirch, Stadt Emmendingen 20742 1	Altstadtgebiet Marktplatz Untersuchungsgebiet, 1978-98, im LP seit 1982 7,8 ha 1978	512,698	0,000	512,698

Bundesprogramm der Städtebauförderung
Programmbereich: Städtebauliche Sanierungs- und Entwicklungsmaßnahmen
Land: Baden-Württemberg

Lfd. Nr.	Gemeinde-Ortsteil Kreis Einwohnerzahl 1 = Städtischer 2 = Ländlicher	Bezeichnung der Maßnahme Art des Gebietes (Förderung im Programmjahr) Gebietsgröße in ha Aufnahme in das Bundesprogramm	Finanzhilfe des Bundes bis einschl. 2011 1000 Euro	Finanzhilfe des Bundes Programmjahr 2012 1000 Euro	Finanzhilfe des Bundes insgesamt 1000 Euro
A b g e r e c h n e t e Sanierungsmaßnahmen					
344.	Waldkirch, Stadt Emmendingen 20742 1	Altstadtgebiet Eglau Satzungsgebiet, 1973-78 1 ha 1973	117,597	0,000	117,597
345.	Waldshut-Tiengen, Stadt Waldshut 22876 2	Nörtl. Stadtkern Waldshut Satzungsgebiet, 1976-87, 1989-92, 1995-97 4,69 ha 1976	4.184,907	0,000	4.184,907
346.	Walldorf, Stadt Rhein-Neckar-Kreis 14708 1	Südl. der Hauptstraße Satzungsgebiet, 1990 5,74 ha 1990	727,132	0,000	727,132
347.	Walldürn, Stadt Neckar-Odenwald-Kreis 11724 2	Innenstadt Satzungsgebiet, 1986-88, im LP seit 1977/88 4,4 ha 1977	899,874	0,000	899,874
348.	Wangen im Allgäu, Stadt Ravensburg 27282 2	Bel-Adler Stadtkern III Untersuchungsgebiet 2008 10 ha 2008	777,778	0,000	777,778
349.	Wangen im Allgäu, Stadt Ravensburg 27282 2	Stadtkern Satzungsgebiet, 1978/92-97 12,3 ha 1978	5.029,304	0,000	5.029,304
350.	Weikersheim, Stadt Main-Tauber-Kreis 7510 2	Stadtkern/Hauptstr. Süd Schaffung von Stell- plätzen in einer Parkscheune Satzungsgebiet, 1987-88, im LP seit 1974, erneut im LP ab 1988 2,5 ha 1974	105,837	0,000	105,837

Bundesprogramm der Städtebauförderung
Programmbereich: Städtebauliche Sanierungs- und Entwicklungsmaßnahmen
Land: Baden-Württemberg

Lfd. Nr.	Gemeinde-Ortsteil Kreis Einwohnerzahl 1 = Städtischer 2 = Ländlicher	Bezeichnung der Maßnahme Art des Gebietes (Förderung im Programmjahr) Gebietsgröße in ha Aufnahme in das Bundesprogramm	Finanzhilfe des Bundes bis einschl. 2011 1000 Euro	Finanzhilfe des Bundes Programmjahr 2012 1000 Euro	Finanzhilfe des Bundes insgesamt 1000 Euro
A b g e r e c h n e t e Sanierungsmaßnahmen					
351.	Weil am Rhein, Stadt Lörrach 29851 1	Leopoldshöhe Satzungsgebiet, 1990/95 18 ha 1990	1.847,691	0,000	1.847,691
352.	Weil der Stadt, Stadt Böblingen 18942 2	Stadtmitte I Satzungsgebiet 1986-96, im LP ab 1987 3 ha 1986	71,581	0,000	71,581
353.	Weil im Schönbuch Böblingen 9902 2	Ortskern Weil Rathaus-Neubau Satzungsgebiet, 1986-95, im LP seit 83, erneut im LP ab 1987 7,5 ha 1983	204,517	0,000	204,517
354.	Weingarten (Baden) Karlsruhe 9846 2	Innenstadt I a Satzungsgebiet, 1978-85,90-99 0,7 ha 1978	389,349	0,000	389,349
355.	Weingarten (Baden) Karlsruhe 9846 2	Innenstadt I Satzungsgebiet, 1973-2001 4 ha 1973	2.231,469	0,000	2.231,469
356.	Weingarten (Baden) Karlsruhe 9846 2	Innenstadt II Satzungsgebiet, 1979/87/90-92, 1997-98 7 ha 1979	3.462,864	0,000	3.462,864
357.	Weingarten (Baden) Karlsruhe 9846 2	Grünbereich Innenstadt Satzungsgebiet, 1989-96, 1998-99 12,12 ha 1989	3.047,735	0,000	3.047,735

Bundesprogramm der Städtebauförderung
Programmbereich: Städtebauliche Sanierungs- und Entwicklungsmaßnahmen
Land: Baden-Württemberg

Lfd. Nr.	Gemeinde-Ortsteil Kreis Einwohnerzahl 1 = Städtischer 2 = Ländlicher	Bezeichnung der Maßnahme Art des Gebietes (Förderung im Programmjahr) Gebietsgröße in ha Aufnahme in das Bundesprogramm	Finanzhilfe des Bundes bis einschl. 2011 1000 Euro	Finanzhilfe des Bundes Programmjahr 2012 1000 Euro	Finanzhilfe des Bundes insgesamt 1000 Euro
A b g e r e c h n e t e Sanierungsmaßnahmen					
358.	Weinheim, Stadt Rhein-Neckar-Kreis 43627 1	Müllheimer Tal Satzungsgebiet, 1994-96 3,7 ha 1994	2.643,654	0,000	2.643,654
359.	Weinheim, Stadt Rhein-Neckar-Kreis 43627 1	Südliche Altstadt Satzungsgebiet, + Ergänzungsgeb., 1980-92 6,3 ha 1980	2.461,734	0,000	2.461,734
360.	Weinsberg, Stadt Heilbronn 11569 1	Städtle Satzungsgebiet, 1989/90 11,6 ha 1989	944,716 (112,506) *	0,000	944,716
361.	Weinstadt, Stadt Rems-Murr-Kreis 26444 2	Ortskern Großheppach Satzungsgebiet, 1987-88, im LP seit 1979/88 2,3 ha 1979	148,275	0,000	148,275
362.	Weissach im Tal Rems-Murr-Kreis 7096 2	Ortsmitte/Bürgerhaus Satzungsgebiet, 1986, im LP seit 1978/87 2,6 ha 1986	81,807	0,000	81,807
363.	Welzheim, Stadt Rems-Murr-Kreis 11059 2	Stadtkern/Rathaus Satzungsgebiet, 1987, im LP seit 1982/88 3,1 ha 1987	296,549	0,000	296,549
364.	Wendlingen am Neckar, Esslingen 15999 2	Stadtmitte Erschließungs- maßnahmen im Bereich Markt- platz bis Büchereiweg Satzungsgebiet, 1987-95, im LP seit 1983/88 2,5 ha 1987	306,634	0,000	306,634

Bundesprogramm der Städtebauförderung
Programmbereich: Städtebauliche Sanierungs- und Entwicklungsmaßnahmen
Land: Baden-Württemberg

Lfd. Nr.	Gemeinde-Ortsteil Kreis Einwohnerzahl 1 = Städtischer 2 = Ländlicher	Bezeichnung der Maßnahme Art des Gebietes (Förderung im Programmjahr) Gebietsgröße in ha Aufnahme in das Bundesprogramm	Finanzhilfe des Bundes bis einschl. 2011 1000 Euro	Finanzhilfe des Bundes Programmjahr 2012 1000 Euro	Finanzhilfe des Bundes insgesamt 1000 Euro
A b g e r e c h n e t e Sanierungsmaßnahmen					
365.	Wertheim, Stadt Main-Tauber-Kreis 23750 2	Altstadt Rechts der Tauber, Satzungsgebiet, + Ersatz/Ergänzungsgeb. 1971-83, 1990-99 3,84 ha 1971	1.710,527	0,000	1.710,527
366.	Wertheim, Stadt Main-Tauber-Kreis 23750 2	Altstadt Links der Tauber Satzungsgebiet, 1971-97 1,57 ha 1971	890,159	0,000	890,159
367.	Wiesloch, Stadt Rhein-Neckar-Kreis 25952 1	Altstadt Quartier A Satzungsgebiet, 1971-95 2,89 ha 1971	1.363,360	0,000	1.363,360
368.	Wiesloch, Stadt Rhein-Neckar-Kreis 25952 1	Altstadt Quartier B Satzungsgebiet, 1986-2000 2 ha 1986	729,184	0,000	729,184
369.	Winnenden, Stadt Rems-Murr-Kreis 27504 1	Stadtmitte/Umnutzung für Gemeinbedarf Satzungsgebiet, 1986, im LP seit 1978/87 2,6 ha 1986	143,162	0,000	143,162
370.	Winnenden, Stadt Rems-Murr-Kreis 27504 1	Kernstadtgebiet Satzungsgebiet, 1987/89-96, 2000-2001 10 ha 1987	4.560,298 (152,626) *)	0,000	4.560,298
371.	Winterbach Rems-Murr-Kreis 7714 2	Bahnhof-/Schorndorfer Straße Satzungsgebiet, 1987-88 1,75 ha 1987	76,694	0,000	76,694

Bundesprogramm der Städtebauförderung
Programmbereich: Städtebauliche Sanierungs- und Entwicklungsmaßnahmen
Land: Baden-Württemberg

Lfd. Nr.	Gemeinde-Ortsteil Kreis Einwohnerzahl 1 = Städtischer 2 = Ländlicher	Bezeichnung der Maßnahme Art des Gebietes (Förderung im Programmjahr) Gebietsgröße in ha Aufnahme in das Bundesprogramm	Finanzhilfe des Bundes bis einschl. 2011 1000 Euro	Finanzhilfe des Bundes Programmjahr 2012 1000 Euro	Finanzhilfe des Bundes insgesamt 1000 Euro
		A b g e r e c h n e t e	Sanierungsmaßnahmen		
		A b g e r e c h n e t e	Sanierungsmaßnahmen		
Summe Sanierung		Anzahl: 371	627.288,493	0,000	627.288,493

Bundesprogramm der Städtebauförderung
Programmbereich: Städtebauliche Sanierungs- und Entwicklungsmaßnahmen
Land: Baden-Württemberg

Lfd. Nr.	Gemeinde-Ortsteil Kreis Einwohnerzahl 1 = Städtischer 2 = Ländlicher	Bezeichnung der Maßnahme Art des Gebietes (Förderung im Programmjahr) Gebietsgröße in ha Aufnahme in das Bundesprogramm	Finanzhilfe des Bundes bis einschl. 2011 1000 Euro	Finanzhilfe des Bundes Programmjahr 2012 1000 Euro	Finanzhilfe des Bundes insgesamt 1000 Euro
----------	--	---	--	--	---

A b g e r e c h n e t e Entwicklungsmaßnahmen

1.	Backnang, Stadt Rems-Murr-Kreis 35415 1	Entwicklungsmaßnahme Backnang Entwicklungsbereich lt. VO 1974/82-92 71,9 ha 1974	1.704,300	0,000	1.704,300
2.	Mannheim, Mannheim, Kreisfreie 311969 1	Entwicklungsmaßnahme Herzogenried Teil I + II, lt VO 1972-75, 1988-89 20 ha 1972	2.035,280	0,000	2.035,280
3.	Oberkochen, Stadt Ostalbkreis 7904 1	Heide Untersuchungsgebiet, 1971-72 42 ha 1971	549,127	0,000	549,127
4.	Villingen-Schwenningen, Schwarzwald-Baar-Kreis 80941 1	Entwicklungsmaßnahme, 1971-78 430 ha 1971	81,369	0,000	81,369

A b g e r e c h n e t e Entwicklungsmaßnahmen

Summe Entwicklung	Anzahl: 4	4.370,076	0,000	4.370,076
--------------------------	------------------	------------------	--------------	------------------

Bundesprogramm der Städtebauförderung
Programmbereich: Städtebauliche Sanierungs- und Entwicklungsmaßnahmen
Land: Baden-Württemberg

		Finanzhilfe des Bundes bis einschl. 2011	Finanzhilfe des Bundes Programmjahr 2012	Finanzhilfe des Bundes insgesamt	
		1000 Euro	1000 Euro	1000 Euro	
- Zusammenstellung: L a u f e n d e Sanierungsmaßnahmen					
Sanierung Städtischer Bereich	Anzahl:	16	20.094,712	2.493,825	22.588,537
Sanierung Ländlicher Bereich	Anzahl:	8	11.890,745	1.733,175	13.623,920
	Anzahl:	24	31.985,457	4.227,000	36.212,457
- Zusammenstellung: R u h e n d e Sanierungsmaßnahmen					
Sanierung Städtischer Bereich	Anzahl:	41	62.983,911	0,000	62.983,911
Sanierung Ländlicher Bereich	Anzahl:	14	27.683,820	0,000	27.683,820
	Anzahl:	55	90.667,731	0,000	90.667,731
- Zusammenstellung: A u s f i n a n z i e r t e Sanierungsmaßnahmen					
Sanierung Städtischer Bereich	Anzahl:	2	1.747,913	0,000	1.747,913
Sanierung Ländlicher Bereich	Anzahl:	2	1.860,000	0,000	1.860,000
	Anzahl:	4	3.607,913		3.607,913
- Zusammenstellung: A b g e r e c h n e t e Sanierungsmaßnahmen					
Sanierung Städtischer Bereich	Anzahl:	183	422.957,845	0,000	422.957,845
Sanierung Ländlicher Bereich	Anzahl:	188	204.330,648	0,000	204.330,648
	Anzahl:	371	627.288,493	0,000	627.288,493
- Zusammenstellung: A b g e r e c h n e t e Entwicklungsmaßnahmen					
Entwicklung Städtischer Bereich	Anzahl:	4	4.370,076		4.370,076
Entwicklung Ländlicher Bereich	Anzahl:	0	0,000	0,000	0,000
	Anzahl:	4	4.370,076		4.370,076
Summe: Baden-Württemberg	Anzahl:	458	757.919,670	4.227,000	762.146,670
			1.947,861 *)		

*) Im Betrag enthaltene Zinsbeträge

Bayern

Bundesprogramm der Städtebauförderung
Programmbereich: Städtebauliche Sanierungs- und Entwicklungsmaßnahmen
Land: Bayern

Lfd. Nr.	Gemeinde-Ortsteil Kreis Einwohnerzahl 1 = Städtischer 2 = Ländlicher	Bezeichnung der Maßnahme Art des Gebietes (Förderung im Programmjahr) Gebietsgröße in ha Aufnahme in das Bundesprogramm	Finanzhilfe des Bundes bis einschl. 2011 1000 Euro	Finanzhilfe des Bundes des Bundes Programmjahr 2012 1000 Euro	Finanzhilfe des Bundes insgesamt 1000 Euro
L a u f e n d e Sanierungsmaßnahmen					
1.	Augsburg Augsburg, Kreisfreie 263646 1	Altstadt Sanierungsgebiete 1,2,5,6,8,9,11-13 1976-2000, 2002, 2004 128 ha 1976	12.601,220	54,000	12.655,220
2.	Bad Steben, M Hof 3479 2	Ortskern Sanierungsgebiet 2007, 2010 24,3 ha 2007	89,000	75,000	164,000
3.	Bruck i.d.OPf., M Schwandorf 4358 2	Ortskern Sanierungsgebiet, 2002, 2004 12,72 ha 2002	902,092	45,000	947,092
4.	Burghausen, St Altötting 18178 2	Neustadt SG Marktler Str., 2002 45,7 ha 2002	1.122,350	60,000	1.182,350
5.	Burglengenfeld, St Schwandorf 12364 2	Altstadt Sanierungsgebiet, 1986-92, 2001-2002, 2004, 2006 15,9 ha 1986	1.789,928	45,000	1.834,928
6.	Coburg Coburg, Kreisfreie Stadt 41177 2	Innenstadt Sanierungsgebiete II - V 1971/90, 1996-2007, 2009 70 ha 1971	8.611,483	120,000	8.731,483
7.	Creußen, Stadt Bayreuth 4694 2	Altstadt / Innenstadt Sanierungsgebiet 2007, 2012 27,84 ha 2007	57,550	30,000	87,550

Bundesprogramm der Städtebauförderung
Programmbereich: Städtebauliche Sanierungs- und Entwicklungsmaßnahmen
Land: Bayern

Lfd. Nr.	Gemeinde-Ortsteil Kreis Einwohnerzahl 1 = Städtischer 2 = Ländlicher	Bezeichnung der Maßnahme Art des Gebietes (Förderung im Programmjahr) Gebietsgröße in ha Aufnahme in das Bundesprogramm	Finanzhilfe des Bundes bis einschl. 2011 1000 Euro	Finanzhilfe des Bundes Programmjahr 2012 1000 Euro	Finanzhilfe des Bundes insgesamt 1000 Euro
L a u f e n d e Sanierungsmaßnahmen					
8.	Dießen am Ammersee, M Landsberg am Lech 10239 2	Ortskern Sanierungsgebiet 2002-2008, 2010 65,3 ha 2002	541,790	84,000	625,790
9.	Gangkofen, M Rottal-Inn 6488 2	Marktkern Sanierungsgebiet I 2004-2008, 2012 12 ha 2004	289,300	68,900	358,200
10.	Gochsheim Schweinfurt 6163 1	Ortskern Sanierungsgebiet 2002-2007, 2012 30 ha 2002	438,800	15,000	453,800
11.	Greding, St Roth 7061 2	Altstadt Sanierungsgebiet 2004 13 ha 2004	730,700	15,000	745,700
12.	Hirschaid, M Bamberg 11669 1	Ortskern Untersuchungsgebiet SG II, III 2006, 2011 32 ha 2006	200,100	30,000	230,100
13.	Höchstädt a.d.Donau, Dillingen a.d.Donau 6632 2	Altstadt Sanierungsgebiet 2005 25,1 ha 2005	565,455	59,900	625,355
14.	Illertissen, St Neu-Ulm 16489 2	Altstadt Sanierungsgebiet 2005 52 ha 2005	677,870	154,200	832,070

Bundesprogramm der Städtebauförderung
Programmbereich: Städtebauliche Sanierungs- und Entwicklungsmaßnahmen
Land: Bayern

Lfd. Nr.	Gemeinde-Ortsteil Kreis Einwohnerzahl 1 = Städtischer 2 = Ländlicher	Bezeichnung der Maßnahme Art des Gebietes (Förderung im Programmjahr) Gebietsgröße in ha Aufnahme in das Bundesprogramm	Finanzhilfe des Bundes bis einschl. 2011 1000 Euro	Finanzhilfe des Bundes des Bundes Programmjahr 2012 1000 Euro	Finanzhilfe des Bundes insgesamt 1000 Euro
L a u f e n d e Sanierungsmaßnahmen					
15.	Ingolstadt Ingolstadt, Kreisfreie 124387 1	Prinzenviertel Sanierungsgebiet 2005-06, 2008-2009, 2011 8,61 ha 2005	147,000	45,000	192,000
16.	Ingolstadt Ingolstadt, Kreisfreie 124387 1	Altstadt Sanierungsgebiete, A, B, H, K-P, R, 1971/87-92, 2005, 2007 209 ha 1971	15.545,323	135,000	15.680,323
17.	Iphofen, Stadt Kitzingen 4381 2	OT Dornheim Sanierungsgebiet 2004, 2007 16 ha 2004	191,350	36,000	227,350
18.	Iphofen, Stadt Kitzingen 4381 2	OT Birklingen Sanierungsgebiet 2004, 2006, 2008, 2010, 2012 4,8 ha 2004	102,600	53,600	156,200
19.	Kempten (Allgäu) Kempten (Allgäu), 62007 1	Unter der Burghalde Sanierungsgebiet, 2007 9 ha 2007	180,000	32,100	212,100
20.	Lauf a.d.Pegnitz, St Nürnberger Land 26090 1	Lauf links Untersuchungsgebiet 2011 36,8 ha 2011	12,300	15,000	27,300
21.	Leinach Würzburg 3179 1	Ortsmitte Sanierungsgebiet 2005-2008, 2011 23,6 ha 2005	257,900	30,000	287,900

Bundesprogramm der Städtebauförderung
Programmbereich: Städtebauliche Sanierungs- und Entwicklungsmaßnahmen
Land: Bayern

Lfd. Nr.	Gemeinde-Ortsteil Kreis Einwohnerzahl 1 = Städtischer 2 = Ländlicher	Bezeichnung der Maßnahme Art des Gebietes (Förderung im Programmjahr) Gebietsgröße in ha Aufnahme in das Bundesprogramm	Finanzhilfe des Bundes bis einschl. 2011 1000 Euro	Finanzhilfe des Bundes Programmjahr 2012 1000 Euro	Finanzhilfe des Bundes insgesamt 1000 Euro
L a u f e n d e Sanierungsmaßnahmen					
22.	Lichtenberg, Stadt Hof 1120 2	Altstadt Sanierungsgebiet 2006-2007, 2010, 2012 5,4 ha 2006	135,000	38,000	173,000
23.	Marklkofen Dingolfing-Landau 3633 2	Ortszentrum Sanierungsgebiet 2005 31,7 ha 2005	984,000	15,000	999,000
24.	Marktheidenfeld, St Main-Spessart 10865 2	Altstadt Sanierungsgebiet I 1992, 1997 9 ha 1992	1.088,220	60,000	1.148,220
25.	Mühldorf a.Inn, St Mühldorf a.Inn 17792 2	Altstadt Sanierungsgebiete I und Obere Stadt 2001 63 ha 1985	1.107,998	15,000	1.122,998
26.	München München, Kreisfreie 1330440 1	Westend/Schwanthaler Höhe Sanierungsgebiete 1, 3, 5, 6, 8-10 und Erg-Geb. 1 1972/81/90-92, 1995 15,03 ha 1972	11.614,852	120,000	11.734,852
27.	Nesselwang, M Ostallgäu 3519 2	Ortskern Sanierungsgebiet 2004 30,5 ha 2004	209,870	2,800	212,670
28.	Neunkirchen a.Sand Nürnberger Land 4647 1	Ortskern Ortsmitte, Bahnhof 2011 13,35 ha 2011	15,000	15,000	30,000

Bundesprogramm der Städtebauförderung
Programmbereich: Städtebauliche Sanierungs- und Entwicklungsmaßnahmen
Land: Bayern

Lfd. Nr.	Gemeinde-Ortsteil Kreis Einwohnerzahl 1 = Städtischer 2 = Ländlicher	Bezeichnung der Maßnahme Art des Gebietes (Förderung im Programmjahr) Gebietsgröße in ha Aufnahme in das Bundesprogramm	Finanzhilfe des Bundes bis einschl. 2011 1000 Euro	Finanzhilfe des Bundes Programmjahr 2012 1000 Euro	Finanzhilfe des Bundes insgesamt 1000 Euro
L a u f e n d e Sanierungsmaßnahmen					
29.	Neustadt a.d.Aisch, St Neustadt a.d.Aisch-Bad 12196 2	Stadtkern Sanierungsgebiete 1-3 2000 72,63 ha 2000	1.949,168	105,000	2.054,168
30.	Neu-Ulm, GKSt Neu-Ulm 53034 1	Innenstadt Sanierungsgebiete I und III 1986, 1995-2008, 2010 48 ha 1986	6.606,858	15,000	6.621,858
31.	Nittenau, St Schwandorf 8337 2	Altstadt Sanierungsgebiete I+ II 2002, 2004 14 ha 2002	486,200	60,000	546,200
32.	Pegnitz, St Bayreuth 13656 2	Stadtkern Sanierungsgebiet 2002 24 ha 2002	1.354,845	60,000	1.414,845
33.	Pottenstein, St Bayreuth 5339 2	Ortskern Satzungsgebiet 1986-92, 2005, 2007, 2009 11,02 ha 1986	1.092,604	90,000	1.182,604
34.	Rödelsee Kitzingen 1710 2	Altort Sanierungsgebiet 2004-2007, 2010, 2012 14,3 ha 2004	236,300	15,400	251,700
35.	Roding, St Cham 11476 2	Wetterfeld Sanierungsgebiet 2007 13 ha 2007	173,350	15,000	188,350

Bundesprogramm der Städtebauförderung
Programmbereich: Städtebauliche Sanierungs- und Entwicklungsmaßnahmen
Land: Bayern

Lfd. Nr.	Gemeinde-Ortsteil Kreis Einwohnerzahl 1 = Städtischer 2 = Ländlicher	Bezeichnung der Maßnahme Art des Gebietes (Förderung im Programmjahr) Gebietsgröße in ha Aufnahme in das Bundesprogramm	Finanzhilfe des Bundes bis einschl. 2011 1000 Euro	Finanzhilfe des Bundes des Programmjahr 2012 1000 Euro	Finanzhilfe des Bundes insgesamt 1000 Euro
L a u f e n d e Sanierungsmaßnahmen					
36.	Roding, St Cham 11476 2	Stadtkern Sanierungsgebiete I-V, 1971-92, 2001-2002, 2004 77,6 ha 1971	2.645,336	30,000	2.675,336
37.	Rosenheim Rosenheim, Kreisfreie 60877 2	Innenstadt Sanierungsgebiet 1983-92, 2001 47,65 ha 1983	7.589,699	15,000	7.604,699
38.	Saal a.d.Donau Kelheim 5345 2	Ortskern Sanierungsgebiet 2005 27,5 ha 2005	1.062,268	60,000	1.122,268
39.	Schnaittenbach, St Amberg-Sulzbach 4207 2	Ortskern Sanierungsgebiet 2006 24 ha 2006	244,430	24,000	268,430
40.	Schwarzenbruck Nürnberger Land 8363 1	Ortskern Untersuchungsgebiet 2011 26 ha 2011	65,800	105,000	170,800
41.	Schweinfurt Schweinfurt, Kreisfreie 53533 1	Alt-Oberndorf Sanierungsgebiet 2001-2004, 2006, 2011 13,2 ha 2001	534,995	45,000	579,995
42.	Sommerach Kitzingen 1443 1	Altort Sanierungsgebiet 2001-03, 2005 12,5 ha 2001	398,316	84,000	482,316

Bundesprogramm der Städtebauförderung
Programmbereich: Städtebauliche Sanierungs- und Entwicklungsmaßnahmen
Land: Bayern

Lfd. Nr.	Gemeinde-Ortsteil Kreis Einwohnerzahl 1 = Städtischer 2 = Ländlicher	Bezeichnung der Maßnahme Art des Gebietes (Förderung im Programmjahr) Gebietsgröße in ha Aufnahme in das Bundesprogramm	Finanzhilfe des Bundes bis einschl. 2011 1000 Euro	Finanzhilfe des Bundes Programmjahr 2012 1000 Euro	Finanzhilfe des Bundes insgesamt 1000 Euro
L a u f e n d e Sanierungsmaßnahmen					
43.	Straubing Straubing, Kreisfreie 44493 2	Innenstadt Sanierungsgebiete I - IV 1973-92/95, 2001, 2008-2009, 2011 102 ha 1973	11.181,905	159,000	11.340,905
44.	Vöhringen, St Neu-Ulm 13056 1	Innenstadt Sanierungsgebiet 2002-2005, 2007 27 ha 2002	324,380	21,000	345,380
45.	Waldkraiburg, St Mühldorf a.Inn 23931 2	Stadtkern Sanierungsgebiet 1989-92, 2001 137,4 ha 1989	2.377,724	30,000	2.407,724
46.	Weiden i.d.OPf. Weiden i.d.OPf., 42058 2	Innenstadt Sanierungsgebiete I - IV, ErgG 1971/85-92, 2001, 2004, 2006 16,15 ha 1971	12.456,991	60,000	12.516,991
47.	Weißenburg i.Bay., GKSt Weißenburg- 17519 2	Altstadt Sanierungsgebiete IB, V, VI SG 0, III, IV 1973/87-92, 2000 40 ha 1973	6.002,167	114,000	6.116,167
48.	Wernberg-Köblitz, M Schwandorf 5656 2	Ortskern Wernberg Sanierungsgebiet 2006 28 ha 2006	599,871	45,000	644,871
49.	Winzer, M Deggendorf 3813 2	Ortskern Unterwinzer Sanierungsgebiet, 2004-2009, 2010 6 ha 2004	323,278	51,100	374,378

Bundesprogramm der Städtebauförderung
Programmbereich: Städtebauliche Sanierungs- und Entwicklungsmaßnahmen
Land: Bayern

Lfd. Nr.	Gemeinde-Ortsteil Kreis Einwohnerzahl 1 = Städtischer 2 = Ländlicher	Bezeichnung der Maßnahme Art des Gebietes (Förderung im Programmjahr) Gebietsgröße in ha Aufnahme in das Bundesprogramm	Finanzhilfe des Bundes bis einschl. 2011 1000 Euro	Finanzhilfe des Bundes Programmjahr 2012 1000 Euro	Finanzhilfe des Bundes insgesamt 1000 Euro
----------	--	---	--	--	---

L a u f e n d e Sanierungsmaßnahmen

50.	Zell a.Main, M Würzburg 4242 1	Alter Ortskern Untersuchungsgebiet 2006-2007, 2009, 2012 8,3 ha 2006	131,000	15,000	146,000
51.	Ziemetshausen, Markt Günzburg 2917 2	Ortskern Sanierungsgebiet 2004 30 ha 2004	412,850	15,000	427,850

L a u f e n d e Sanierungsmaßnahmen

Summe Sanierung	Anzahl: 51	118.459,386	2.702,000	121.161,386
------------------------	-------------------	--------------------	------------------	--------------------

Bundesprogramm der Städtebauförderung
Programmbereich: Städtebauliche Sanierungs- und Entwicklungsmaßnahmen
Land: Bayern

Lfd. Nr.	Gemeinde-Ortsteil Kreis Einwohnerzahl 1 = Städtischer 2 = Ländlicher	Bezeichnung der Maßnahme Art des Gebietes (Förderung im Programmjahr) Gebietsgröße in ha Aufnahme in das Bundesprogramm	Finanzhilfe des Bundes bis einschl. 2011 1000 Euro	Finanzhilfe des Bundes Programmjahr 2012 1000 Euro	Finanzhilfe des Bundes insgesamt 1000 Euro
----------	--	---	--	--	---

L a u f e n d e Entwicklungsmaßnahmen

1.	Regensburg Regensburg, Kreisfreie 134218 1	Burgweinting Entwicklungsbereich lt. VO 1977, 1995 402 ha 1977	4.399,762	30,000	4.429,762
----	---	--	-----------	--------	-----------

L a u f e n d e Entwicklungsmaßnahmen

Summe Entwicklung	Anzahl: 1	4.399,762	30,000	4.429,762
--------------------------	------------------	------------------	---------------	------------------

Bundesprogramm der Städtebauförderung
Programmbereich: Städtebauliche Sanierungs- und Entwicklungsmaßnahmen
Land: Bayern

Lfd. Nr.	Gemeinde-Ortsteil Kreis Einwohnerzahl 1 = Städtischer 2 = Ländlicher	Bezeichnung der Maßnahme Art des Gebietes (Förderung im Programmjahr) Gebietsgröße in ha Aufnahme in das Bundesprogramm	Finanzhilfe des Bundes bis einschl. 2011 1000 Euro	Finanzhilfe des Bundes Programmjahr 2012 1000 Euro	Finanzhilfe des Bundes insgesamt 1000 Euro
R u h e n d e Sanierungsmaßnahmen					
1.	Augsburg Augsburg, Kreisfreie 263646 1	Pferseer Unterführung Untersuchungsgebiet 2002, 2004 0 ha 2002	15,000	0,000	15,000
2.	Bad Abbach, M Kelheim 11189 1	Ortskern Altstadt Ost u. West, Sanierungsgebiete A - C, 1986-92, 1998-2006 11,73 ha 1986	1.466,319	0,000	1.466,319
3.	Bad Rodach, St Coburg 6331 2	Altstadt Sanierungsgebiet 2005, 2007, 2009-2010 15 ha 2005	573,080	0,000	573,080
4.	Deggendorf, GKSt Deggendorf 31536 2	Altstadt Sanierungsgebiet I SG Altstadt, 1974/85-92/95-98, 2001-2009, 2011 18 ha 1974	8.736,809 (340,000) *	0,000	8.736,809
5.	Dillingen a.d.Donau, Dillingen a.d.Donau 18254 2	Alte Fabrik Sanierungsgebiet, 2005 7,9 ha 2004	45,000	0,000	45,000
6.	Dingolfing, St Dingolfing-Landau 18094 1	Altstadt Sanierungsgebiet 2001-2005 41,09 ha 2001	786,255	0,000	786,255
7.	Eitensheim Eichstätt 2728 2	Ortskern Untersuchungsgebiet 2007 32,6 ha 2007	30,000	0,000	30,000

Bundesprogramm der Städtebauförderung
Programmbereich: Städtebauliche Sanierungs- und Entwicklungsmaßnahmen
Land: Bayern

Lfd. Nr.	Gemeinde-Ortsteil Kreis Einwohnerzahl 1 = Städtischer 2 = Ländlicher	Bezeichnung der Maßnahme Art des Gebietes (Förderung im Programmjahr) Gebietsgröße in ha Aufnahme in das Bundesprogramm	Finanzhilfe des Bundes bis einschl. 2011 1000 Euro	Finanzhilfe des Bundes Programmjahr 2012 1000 Euro	Finanzhilfe des Bundes insgesamt 1000 Euro
R u h e n d e Sanierungsmaßnahmen					
8.	Fürstenfeldbruck, GKSt Fürstenfeldbruck 34069 1	Innenstadt Satzungsgebiet 1986-92, 2004-2007 36 ha 1986	2.034,027	0,000	2.034,027
9.	Furth im Wald, St Cham 9045 2	Altstadt Sanierungsgebiet III, 2001, 2004 3,51 ha 1972	16,349	0,000	16,349
10.	Geisenhausen, M Landshut 6395 2	Ortskern Sanierungsgebiet 2005-2006, 2008-2009 10,8 ha 2005	179,500	0,000	179,500
11.	Gemünden a.Main, St Main-Spessart 10717 2	Altstadt Sanierungsgebiet I 2007, 2009 7 ha 2007	32,400	0,000	32,400
12.	Ingolstadt Ingolstadt, Kreisfreie 124387 1	Ehem. Gießerei u. Kav. Dallwig Untersuchungsgebiet 2005 8 ha 2005	75,000	0,000	75,000
13.	Ingolstadt Ingolstadt, Kreisfreie 124387 1	Hauptbahnhof Untersuchungsgebiet 2005 6 ha 2005	45,000	0,000	45,000
14.	Iphofen, Stadt Kitzingen 4381 2	OT Hellmitzheim Sanierungsgebiet, 2003-2006, 2008, 2010-2011 22 ha 2004	267,550	0,000	267,550

Bundesprogramm der Städtebauförderung
Programmbereich: Städtebauliche Sanierungs- und Entwicklungsmaßnahmen
Land: Bayern

Lfd. Nr.	Gemeinde-Ortsteil Kreis Einwohnerzahl 1 = Städtischer 2 = Ländlicher	Bezeichnung der Maßnahme Art des Gebietes (Förderung im Programmjahr) Gebietsgröße in ha Aufnahme in das Bundesprogramm	Finanzhilfe des Bundes bis einschl. 2011 1000 Euro	Finanzhilfe des Bundes Programmjahr 2012 1000 Euro	Finanzhilfe des Bundes insgesamt 1000 Euro
R u h e n d e Sanierungsmaßnahmen					
15.	Lindau (Bodensee), GKSt Lindau (Bodensee) 24681 2	Inselstadt Sanierungsgebiete I+III, SG IV Insel, 1971-92, 2002-03, 2005, 2008, 2011 65,74 ha 1971	5.952,132	0,000	5.952,132
16.	Lohr a.Main, St Main-Spessart 15863 2	Altstadt Sanierungsgebiet I, III, IV 2007-2008, 2011 15 ha 2007	114,000	0,000	114,000
17.	München München, Kreisfreie 1330440 1	Haidhausen-Süd Sanierungsgebiete 1-7, 9-20, 2 Erg.-gebiete 1971/81-92, 95-2002, 2004-2006 41,95 ha 1971	19.405,421	0,000	19.405,421
18.	Neuburg a.d.Donau, Neuburg- 28173 2	Obere Altstadt Sanierungsgebiete II-III,V,VI 1975/88-92, 2001-2008 32,15 ha 1975	5.780,207	0,000	5.780,207
19.	Neuburg a.d.Donau, Neuburg- 28173 2	Neuburg Nord Schloßwiese Sanierungsgebiet, 2004-2006, 2008 1,9 ha 2004	50,004	0,000	50,004
20.	Neuötting, St Altötting 8424 2	Altstadt Sanierungsgebiet 1 2002, 2005-2011 20,2 ha 2002	1.578,442	0,000	1.578,442
21.	Passau Passau, Kreisfreie Stadt 50627 2	Altstadt Sanierungsgebiete II, III, VI-VIII 1971/85/90/96, 1999-2002, 2005-08 10,82 ha 1971	15.770,868	0,000	15.770,868

Bundesprogramm der Städtebauförderung
Programmbereich: Städtebauliche Sanierungs- und Entwicklungsmaßnahmen
Land: Bayern

Lfd. Nr.	Gemeinde-Ortsteil Kreis Einwohnerzahl 1 = Städtischer 2 = Ländlicher	Bezeichnung der Maßnahme Art des Gebietes (Förderung im Programmjahr) Gebietsgröße in ha Aufnahme in das Bundesprogramm	Finanzhilfe des Bundes bis einschl. 2011 1000 Euro	Finanzhilfe des Bundes Programmjahr 2012 1000 Euro	Finanzhilfe des Bundes insgesamt 1000 Euro
----------	--	---	--	--	---

R u h e n d e Sanierungsmaßnahmen

22.	Peißenberg, M Weilheim-Schongau 12552 2	Ortsmitte SG Zementfabrik 2002-2008 3,03 ha 2002	998,412	0,000	998,412
23.	Pfaffenhofen a.d.Roth, Neu-Ulm 6981 1	Ortskern Sanierungsgebiet, 2004-2008, 2010-2011 15,44 ha 2004	333,000	0,000	333,000
24.	Pfarrkirchen, St Rottal-Inn 11794 2	Altstadt Sanierungsgebiet, 1986/89-92,95, 2001-05 35 ha 1986	2.856,206	0,000	2.856,206
25.	Wasserburg (Bodensee) Lindau (Bodensee) 3457 2	Ortsmitte Sanierungsgebiete Halbinslerstr./Ortskern 1976-83, 89-92, 2002 64,04 ha 1976	1.646,490	0,000	1.646,490
26.	Zwiesel, St Regen 9829 2	Altstadt Sanierungsgebiet II - IV 1971/90-92/95, 1998-2001, 2007 15,55 ha 1971	1.111,529	0,000	1.111,529

R u h e n d e Sanierungsmaßnahmen

Summe Sanierung	Anzahl: 26	69.899,000	0,000	69.899,000
------------------------	-------------------	-------------------	--------------	-------------------

Bundesprogramm der Städtebauförderung
Programmbereich: Städtebauliche Sanierungs- und Entwicklungsmaßnahmen
Land: Bayern

Lfd. Nr.	Gemeinde-Ortsteil Kreis Einwohnerzahl 1 = Städtischer 2 = Ländlicher	Bezeichnung der Maßnahme Art des Gebietes (Förderung im Programmjahr) Gebietsgröße in ha Aufnahme in das Bundesprogramm	Finanzhilfe des Bundes bis einschl. 2011 1000 Euro	Finanzhilfe des Bundes Programmjahr 2012 1000 Euro	Finanzhilfe des Bundes insgesamt 1000 Euro
Ausfinanzierte Sanierungsmaßnahmen					
1.	Abenberg, St Roth 5471 1	Ortskern Sanierungsgebiet 2004-2011 14 ha 2004	511,200	0,000	511,200
2.	Aichach, St Aichach-Friedberg 20885 2	Östlicher Altstadttring Untersuchungsgebiet 2007 72,19 ha 2007	9,000	0,000	9,000
3.	Aislingen, Markt Dillingen a.d.Donau 1356 2	Ortskern Sanierungsgebiet, 2004-2005 66 ha 2004	176,400	0,000	176,400
4.	Altdorf b.Nürnberg, St Nürnberger Land 15382 1	Altstadt Sanierungsgebiet, 2002-2007 22,14 ha 2002	253,934	0,000	253,934
5.	Alzenau, St Aschaffenburg 18777 1	Stadtkern Sanierungsgebiete I+II, 2004-2005, 2008-2009 17,42 ha 2004	514,840	0,000	514,840
6.	Amberg Amberg, Kreisfreie Stadt 43715 2	Emailfabrikstraße Untersuchungsgebiet Sanierungsgebiet 1, 1990-92/95 14,8 ha 1990	1.270,918	0,000	1.270,918
7.	Amberg Amberg, Kreisfreie Stadt 43715 2	Altstadt Sanierungsgebiete B - H, K, L, O, 1971/87/90-92, 2001-03, 2005, 2009-2010 23,44 ha 1971	13.313,126	0,000	13.313,126

Bundesprogramm der Städtebauförderung
Programmbereich: Städtebauliche Sanierungs- und Entwicklungsmaßnahmen
Land: Bayern

Lfd. Nr.	Gemeinde-Ortsteil Kreis Einwohnerzahl 1 = Städtischer 2 = Ländlicher	Bezeichnung der Maßnahme Art des Gebietes (Förderung im Programmjahr) Gebietsgröße in ha Aufnahme in das Bundesprogramm	Finanzhilfe des Bundes bis einschl. 2011 1000 Euro	Finanzhilfe des Bundes des Bundes Programmjahr 2012 1000 Euro	Finanzhilfe des Bundes insgesamt 1000 Euro
Ausfinanzierte Sanierungsmaßnahmen					
8.	Aschaffenburg Aschaffenburg, Kreisfreie 68722 1	Innenstadt Sanierungsgebiete 1, 1a, 1b, 2a, 3a, 4, 5a, 5b, 9 1971/87, 97, 1999-2004, 2007 22,5 ha 1971	14.154,502	0,000	14.154,502
9.	Aub, Stadt Würzburg 1516 2	Altstadt Sanierungsgebiet 2007 16,2 ha 2007	81,500	0,000	81,500
10.	Auerbach i.d.OPf., St Amberg-Sulzbach 8904 2	Altstadt Sanierungsgebiete I+II 2002-2009 15,75 ha 2002	1.118,950	0,000	1.118,950
11.	Augsburg Augsburg, Kreisfreie 263646 1	Altstadt Satzungsgebiete 3, 4, 10 1976/89/90-92/97 6,4 ha 1976	2.142,628	0,000	2.142,628
12.	Augsburg Augsburg, Kreisfreie 263646 1	Oberhausen Sanierungsgebiete 1,2,4,7,12 1971/81/83/89/90-92 211,8 ha 1971	4.741,112	0,000	4.741,112
13.	Augsburg Augsburg, Kreisfreie 263646 1	Oberhausen Sanierungsgebiete 3,5,6,11 1998-2002, 2004-05, 2008, 2011 29,6 ha 2002	2.750,100	0,000	2.750,100
14.	Augsburg Augsburg, Kreisfreie 263646 1	Hochzoll Untersuchungsgebiet 2008-2009 15,5 ha 2008	133,350	0,000	133,350

Bundesprogramm der Städtebauförderung
Programmbereich: Städtebauliche Sanierungs- und Entwicklungsmaßnahmen
Land: Bayern

Lfd. Nr.	Gemeinde-Ortsteil Kreis Einwohnerzahl 1 = Städtischer 2 = Ländlicher	Bezeichnung der Maßnahme Art des Gebietes (Förderung im Programmjahr) Gebietsgröße in ha Aufnahme in das Bundesprogramm	Finanzhilfe des Bundes bis einschl. 2011 1000 Euro	Finanzhilfe des Bundes Programmjahr 2012 1000 Euro	Finanzhilfe des Bundes insgesamt 1000 Euro
Ausfinanzierte Sanierungsmaßnahmen					
15.	Bad Neustadt a.d.Saale, Rhön-Grabfeld 15668 2	Altstadt Sanierungsgebiete I und II 1974-2002, 2004-2006 20,99 ha 1974	2.748,182	0,000	2.748,182
16.	Bad Reichenhall, GKSt Berchtesgadener Land 17402 1	Innenstadt SG Stadtmitte 2002-2009 69,6 ha 2002	1.285,929	0,000	1.285,929
17.	Bad Windsheim, St Neustadt a.d.Aisch-Bad 11794 2	Altstadt Sanierungsgebiete 1 - 10 2002-2006 0 ha 2002	509,450	0,000	509,450
18.	Baiersdorf, St Erlangen-Höchstadt 7259 2	Stadtkern Sanierungsgebiet 2007 20,8 ha 2007	30,000	0,000	30,000
19.	Bamberg Bamberg, Kreisfreie Stadt 69827 1	Altstadt Sanierungsgebiete D,H,P,R,Z,AK,AF, AN 1971/87/88/89-92,1996-2011 11,77 ha 1971	17.977,489	0,000	17.977,489
20.	Bamberg Bamberg, Kreisfreie Stadt 69827 1	Altstadt Sanierungsgebiet N, 1971-1998 333,33 ha 1971	1.467,000	0,000	1.467,000
21.	Baunach, Stadt Bamberg 3981 2	Altstadt Sanierungsgebiet 2007-2011 24,56 ha 2007	583,410	0,000	583,410

Bundesprogramm der Städtebauförderung
Programmbereich: Städtebauliche Sanierungs- und Entwicklungsmaßnahmen
Land: Bayern

Lfd. Nr.	Gemeinde-Ortsteil Kreis Einwohnerzahl 1 = Städtischer 2 = Ländlicher	Bezeichnung der Maßnahme Art des Gebietes (Förderung im Programmjahr) Gebietsgröße in ha Aufnahme in das Bundesprogramm	Finanzhilfe des Bundes bis einschl. 2011 1000 Euro	Finanzhilfe des Bundes des Programmjahr 2012 1000 Euro	Finanzhilfe des Bundes insgesamt 1000 Euro
Ausfinanzierte Sanierungsmaßnahmen					
22.	Bayreuth Bayreuth, Kreisfreie Stadt 72576 2	Altstadtkern Sanierungsgebiete A-1, C, G, H 81/88/89-92/95,98, 01-02, 04, 2010 23,3 ha 1971	12.846,325	0,000	12.846,325
23.	Beilngries, St Eichstätt 8673 2	Altstadt Sanierungsgebiet, 2002-2006 38,3 ha 2002	494,740	0,000	494,740
24.	Berching, St Neumarkt i.d.OPf. 8580 2	Altstadt Sanierungsgebiet, 2001-2002, 2004-2009 18,5 ha 2001	464,291	0,000	464,291
25.	Bischofsheim a.d.Rhön, Rhön-Grabfeld 4838 2	Altstadt Sanierungsgebiet, 2004-2007 9 ha 2004	159,300	0,000	159,300
26.	Burgbernheim, Stadt Neustadt a.d.Aisch-Bad 2949 2	Altstadt Sanierungsgebiet 2004-2007 33,6 ha 2004	143,610	0,000	143,610
27.	Burgkirchen a.d.Alz Altötting 10483 2	Ortsmitte Sanierungsgebiet 2002 13,2 ha 2002	880,100	0,000	880,100
28.	Burgkunstadt, St Lichtenfels 6676 2	Altstadt Sanierungsgebiet 2007-2009 14 ha 2007	232,200	0,000	232,200

Bundesprogramm der Städtebauförderung
Programmbereich: Städtebauliche Sanierungs- und Entwicklungsmaßnahmen
Land: Bayern

Lfd. Nr.	Gemeinde-Ortsteil Kreis Einwohnerzahl 1 = Städtischer 2 = Ländlicher	Bezeichnung der Maßnahme Art des Gebietes (Förderung im Programmjahr) Gebietsgröße in ha Aufnahme in das Bundesprogramm	Finanzhilfe des Bundes bis einschl. 2011 1000 Euro	Finanzhilfe des Bundes Programmjahr 2012 1000 Euro	Finanzhilfe des Bundes insgesamt 1000 Euro
Ausfinanzierte Sanierungsmaßnahmen					
29.	Bürgstadt, Markt Miltenberg 4226 2	Ortskern Untersuchungsgebiet 2005-2007, 2009, 2011 22,55 ha 2005	507,900	0,000	507,900
30.	Cadolzburg, M Fürth 10224 1	Altort Sanierungsgebiet 2007 35,47 ha 2007	126,000	0,000	126,000
31.	Cham, St Cham 17013 2	Stadtkern Sanierungsgebiet 1971/80-93, 2001-02, 2004-07 23 ha 1971	3.091,532	0,000	3.091,532
32.	Dettelbach, St Kitzingen 6957 2	Altstadt Sanierungsgebiet, 2004-2007 13,88 ha 2004	900,450	0,000	900,450
33.	Dietfurt a.d.Altmühl, St Neumarkt i.d.OPf. 6054 2	Altstadt Sanierungsgebiet 2006-2007 14,5 ha 2006	128,500	0,000	128,500
34.	Dillingen a.d.Donau, Dillingen a.d.Donau 18254 2	Altstadt Sanierungsgebiet, 1986-92/96, 2001-04, 2006-2010 39,85 ha 1986	3.899,514	0,000	3.899,514
35.	Dinkelsbühl, GKSt Ansbach 11443 2	Altstadt Satzungsgebiet XI, 1974/85/88/91 0,68 ha 1974	60,332	0,000	60,332

Bundesprogramm der Städtebauförderung
Programmbereich: Städtebauliche Sanierungs- und Entwicklungsmaßnahmen
Land: Bayern

Lfd. Nr.	Gemeinde-Ortsteil Kreis Einwohnerzahl 1 = Städtischer 2 = Ländlicher	Bezeichnung der Maßnahme Art des Gebietes (Förderung im Programmjahr) Gebietsgröße in ha Aufnahme in das Bundesprogramm	Finanzhilfe des Bundes bis einschl. 2011 1000 Euro	Finanzhilfe des Bundes des Bundes Programmjahr 2012 1000 Euro	Finanzhilfe des Bundes insgesamt 1000 Euro
Ausfinanzierte Sanierungsmaßnahmen					
36.	Dinkelsbühl, GKSt Ansbach 11443 2	Altstadt Sanierungsgebiet 0, 1974/85/88/91-92, 2001-2009 67,22 ha 1974	4.493,177	0,000	4.493,177
37.	Dinkelsbühl, GKSt Ansbach 11443 2	Altstadt Satzungsgebiet XIII, 1974/85/88-91 2,4 ha 1974	74,137	0,000	74,137
38.	Donaustauf, Markt Regensburg 3727 1	Marktkern Sanierungsgebiet, 2004-2009, 2011 13,18 ha 2004	596,111	0,000	596,111
39.	Donauwörth, GKSt Donau-Ries 18166 2	Altstadt, Insel Ried Bahnhofsviertel Sanierungsgebiete 2003 53,1 ha 2003	751,250	0,000	751,250
40.	Ebern, Stadt Haßberge 7319 2	Altstadt Satzungsgebiete I + II, 1979/87-92/95 5,9 ha 1979	962,456	0,000	962,456
41.	Eggenfelden, St Rottal-Inn 12827 2	Hofmark Gern Sanierungsgebiet 2002, 2004-2005, 2007-2010 11,58 ha 2002	441,550	0,000	441,550
42.	Eggenfelden, St Rottal-Inn 12827 2	Altstadt Sanierungsgebiet 2002-2007 16,61 ha 2002	907,898	0,000	907,898

Bundesprogramm der Städtebauförderung
Programmbereich: Städtebauliche Sanierungs- und Entwicklungsmaßnahmen
Land: Bayern

Lfd. Nr.	Gemeinde-Ortsteil Kreis Einwohnerzahl 1 = Städtischer 2 = Ländlicher	Bezeichnung der Maßnahme Art des Gebietes (Förderung im Programmjahr) Gebietsgröße in ha Aufnahme in das Bundesprogramm	Finanzhilfe des Bundes bis einschl. 2011 1000 Euro	Finanzhilfe des Bundes Programmjahr 2012 1000 Euro	Finanzhilfe des Bundes insgesamt 1000 Euro
Ausfinanzierte Sanierungsmaßnahmen					
43.	Eichstätt, GKSt Eichstätt 13835 2	Altstadt Sanierungsgebiet III - VII 1973/90-92, 2005 85 ha 1973	5.347,206	0,000	5.347,206
44.	Eltmann, St Haßberge 5232 1	Altstadt Sanierungsgebiet 2001-2004, 2006 9,8 ha 2001	440,865	0,000	440,865
45.	Erbendorf, St Tirschenreuth 5341 2	Altstadt Sanierungsgebiet 2005-2007 23 ha 2005	221,700	0,000	221,700
46.	Erding, St Erding 34410 2	Altstadt Sanierungsgebiet, 1986/90-92, 2001 40,7 ha 1986	1.451,422	0,000	1.451,422
47.	Erlangen Erlangen, Kreisfreie Stadt 105554 1	Innenstadt Untersuchungsgebiet u. Satzungsgebiete I-V, VIII, 1973/87/89/90/91-92 134,39 ha 1973	6.622,222	0,000	6.622,222
48.	Eschenbach i.d.OPf., Neustadt a.d.Waldnaab 4178 2	Altstadt Satzungsgebiet 2003-2007 12,4 ha 2003	297,192	0,000	297,192
49.	Feucht, M Nürnberger Land 13260 1	Altort Sanierungsgebiet 2005-2007 16,5 ha 2005	191,986	0,000	191,986

Bundesprogramm der Städtebauförderung
Programmbereich: Städtebauliche Sanierungs- und Entwicklungsmaßnahmen
Land: Bayern

Lfd. Nr.	Gemeinde-Ortsteil Kreis Einwohnerzahl 1 = Städtischer 2 = Ländlicher	Bezeichnung der Maßnahme Art des Gebietes (Förderung im Programmjahr) Gebietsgröße in ha Aufnahme in das Bundesprogramm	Finanzhilfe des Bundes bis einschl. 2011 1000 Euro	Finanzhilfe des Bundes Programmjahr 2012 1000 Euro	Finanzhilfe des Bundes insgesamt 1000 Euro
Ausfinanzierte Sanierungsmaßnahmen					
50.	Feuchtwangen, St Ansbach 12173 2	Altstadt Sanierungsgebiete I - IV 1983/86/89-92, 2001-05 24,46 ha 1983	2.111,723	0,000	2.111,723
51.	Forchheim, GKSt Forchheim 30452 2	Stadtkern Sanierungsgebiete I, III, IV, VI SG Hallenbad, SG VIII 1972/85/89/91, 2001-02, 2004-2009 28,76 ha 1972	4.179,643	0,000	4.179,643
52.	Freystadt, St Neumarkt i.d.OPf. 8516 2	Altstadt Sanierungsgebiet 2005, 2009 11,1 ha 2005	951,600	0,000	951,600
53.	Friedberg, St Aichach-Friedberg 29054 1	Altstadt Sanierungsgebiet 2002-2004, 2006-07 13 ha 2002	249,300	0,000	249,300
54.	Füssen, St Ostallgäu 14247 2	Altstadt Sanierungsgebiet, SG westl. Innenstadt, 2004-2006, 2008-2010 24,4 ha 2004	286,570	0,000	286,570
55.	Garmisch-Partenkirchen, Garmisch-Partenkirchen 25953 2	Ortskern Garmisch Untersuchungsgebiet 2009-2011 21,2 ha 2009	53,400	0,000	53,400
56.	Georgensgmünd Roth 6650 1	Ortskern SG Altort 2001-2002, 2004-2007 10,5 ha 2001	562,696	0,000	562,696

Bundesprogramm der Städtebauförderung
Programmbereich: Städtebauliche Sanierungs- und Entwicklungsmaßnahmen
Land: Bayern

Lfd. Nr.	Gemeinde-Ortsteil Kreis Einwohnerzahl 1 = Städtischer 2 = Ländlicher	Bezeichnung der Maßnahme Art des Gebietes (Förderung im Programmjahr) Gebietsgröße in ha Aufnahme in das Bundesprogramm	Finanzhilfe des Bundes bis einschl. 2011 1000 Euro	Finanzhilfe des Bundes Programmjahr 2012 1000 Euro	Finanzhilfe des Bundes insgesamt 1000 Euro
Ausfinanzierte Sanierungsmaßnahmen					
57.	Gerolzhofen, Stadt Schweinfurt 6552 2	Altstadt Sanierungsgebiet II 2005-2006 6,34 ha 2005	291,500	0,000	291,500
58.	Goldkronach, St Bayreuth 3650 2	Ortskern Sanierungsgebiet 2007 13,7 ha 2007	49,550	0,000	49,550
59.	Grafenrheinfeld Schweinfurt 3408 1	Ortskern Sanierungsgebiet 2004-2005 20,6 ha 2004	173,100	0,000	173,100
60.	Gundelfingen a.d.Donau, Dillingen a.d.Donau 7715 2	Altstadt Sanierungsgebiet 2004-2009 23 ha 2004	565,750	0,000	565,750
61.	Günzburg, GKSt Günzburg 19556 1	Altstadt Sanierungsgebiet I - III 2005-2008 17,32 ha 2005	165,690	0,000	165,690
62.	Gunzenhausen, St Weißenburg- 16176 2	Altstadt Sanierungsgebiet III 2001-2007 38,38 ha 1975	900,111	0,000	900,111
63.	Hammelburg, St Bad Kissingen 11592 2	Altstadt Sanierungsgebiet, 1988-92/95, 1997-2002, 2004, 2007, 2009-2011 18,7 ha 1988	1.040,710	0,000	1.040,710

Bundesprogramm der Städtebauförderung
Programmbereich: Städtebauliche Sanierungs- und Entwicklungsmaßnahmen
Land: Bayern

Lfd. Nr.	Gemeinde-Ortsteil Kreis Einwohnerzahl 1 = Städtischer 2 = Ländlicher	Bezeichnung der Maßnahme Art des Gebietes (Förderung im Programmjahr) Gebietsgröße in ha Aufnahme in das Bundesprogramm	Finanzhilfe des Bundes bis einschl. 2011 1000 Euro	Finanzhilfe des Bundes Programmjahr 2012 1000 Euro	Finanzhilfe des Bundes insgesamt 1000 Euro
Ausfinanzierte Sanierungsmaßnahmen					
64.	Harburg (Schwaben), St Donau-Ries 5495 2	Altstadt Sanierungsgebiet 2005 25,5 ha 2005	180,000	0,000	180,000
65.	Haßfurt, St Haßberge 13311 2	Altstadt Sanierungsgebiete I - III 1979/81-92, 2001-02, 2004, 2006 6,69 ha 1979	4.501,118	0,000	4.501,118
66.	Hauzenberg, St Passau 12054 2	Ortskern Sanierungsgebiet 2006, 2009-2010 14,1 ha 2005	179,500	0,000	179,500
67.	Heilsbronn, St Ansbach 9070 2	Altstadt Sanierungsgebiet 1986-92/95, 2002, 04-07 21,42 ha 1986	1.453,949 (90,000) *)	0,000	1.453,949
68.	Helmstadt, Markt Würzburg 2612 2	Altort Sanierungsgebiet, 2004-2006, 2008 16 ha 2004	219,000	0,000	219,000
69.	Hemau, St Regensburg 8511 2	Stadtkern Sanierungsgebiet 2005-2007 20,78 ha 2005	396,800	0,000	396,800
70.	Herrieden, St Ansbach 7622 2	Altstadt Sanierungsgebiet 2002, 2004-2011 15,24 ha 2002	732,865	0,000	732,865

Bundesprogramm der Städtebauförderung
Programmbereich: Städtebauliche Sanierungs- und Entwicklungsmaßnahmen
Land: Bayern

Lfd. Nr.	Gemeinde-Ortsteil Kreis Einwohnerzahl 1 = Städtischer 2 = Ländlicher	Bezeichnung der Maßnahme Art des Gebietes (Förderung im Programmjahr) Gebietsgröße in ha Aufnahme in das Bundesprogramm	Finanzhilfe des Bundes bis einschl. 2011 1000 Euro	Finanzhilfe des Bundes Programmjahr 2012 1000 Euro	Finanzhilfe des Bundes insgesamt 1000 Euro
Ausfinanzierte Sanierungsmaßnahmen					
71.	Hersbruck, St Nürnberger Land 12321 2	Altstadt Sanierungsgebiet 2001-2006 74,67 ha 2001	298,253	0,000	298,253
72.	Herzogenaurach, St Erlangen-Höchstadt 22875 1	Altstadt Sanierungsgebiet I/2 2001-2009 17,53 ha 2001	1.470,438 (90,000) *)	0,000	1.470,438
73.	Hilpoltstein, St Roth 13206 2	Stadtkern Sanierungsgebiet, 2003 18,62 ha 2003	431,750	0,000	431,750
74.	Hirschau, St Amberg-Sulzbach 6026 2	Stadtkern - Altstadt Sanierungsgebiet 2005-2006 16 ha 2005	106,550	0,000	106,550
75.	Höchberg, M Würzburg 9399 1	Ortskern Sanierungsgebiet 2005-2007 18 ha 2005	124,600	0,000	124,600
76.	Höchstadt a.d.Aisch, St Erlangen-Höchstadt 13178 2	Stadtkern Sanierungsgebiet, 2001-2009 24,95 ha 1986	983,779	0,000	983,779
77.	Hof Hof, Kreisfreie Stadt 46779 2	Innenstadt Sanierungsgebiete I - IV, VI 1983/84/87/91-95, 97-2002, 2004-05, 2008-2009 19,58 ha 1983	5.708,772	0,000	5.708,772

Bundesprogramm der Städtebauförderung
Programmbereich: Städtebauliche Sanierungs- und Entwicklungsmaßnahmen
Land: Bayern

Lfd. Nr.	Gemeinde-Ortsteil Kreis Einwohnerzahl 1 = Städtischer 2 = Ländlicher	Bezeichnung der Maßnahme Art des Gebietes (Förderung im Programmjahr) Gebietsgröße in ha Aufnahme in das Bundesprogramm	Finanzhilfe des Bundes bis einschl. 2011 1000 Euro	Finanzhilfe des Bundes Programmjahr 2012 1000 Euro	Finanzhilfe des Bundes insgesamt 1000 Euro
Ausfinanzierte Sanierungsmaßnahmen					
78.	Ichenhausen, Stadt Günzburg 8394 2	Altstadt SG Innenstadt, 2004-2009, 2011 36,7 ha 2004	434,830	0,000	434,830
79.	Immenstadt i.Allgäu, St Oberallgäu 14247 2	Altstadt Sanierungsgebiete 1, 2 Altstadtkern, Graben 1977/90-92, 2002 10,11 ha 1977	5.274,865	0,000	5.274,865
80.	Ingolstadt Ingolstadt, Kreisfreie 124387 1	Nordbahnhof ehem. Güterbahnhof Untersuchungsgebiet 2005, 2007-2008 4,3 ha 2008	15,000	0,000	15,000
81.	Iphofen, Stadt Kitzingen 4381 2	Altstadt Sanierungsgebiet 1987-92, 1997, 2003-2008 24,8 ha 1986	2.208,539	0,000	2.208,539
82.	Iphofen, Stadt Kitzingen 4381 2	OT Possenheim Sanierungsgebiet, 2004, 2007, 2010-2011 13,6 ha 2004	115,500	0,000	115,500
83.	Iphofen, Stadt Kitzingen 4381 2	OT Mönchsondheim Sanierungsgebiet, 2003, 2007, 2010 9,4 ha 2004	63,800	0,000	63,800
84.	Kaisheim, M Donau-Ries 4318 2	Ortskern Sanierungsgebiet 2006-2007 23,65 ha 2006	14,300	0,000	14,300

Bundesprogramm der Städtebauförderung
Programmbereich: Städtebauliche Sanierungs- und Entwicklungsmaßnahmen
Land: Bayern

Lfd. Nr.	Gemeinde-Ortsteil Kreis Einwohnerzahl 1 = Städtischer 2 = Ländlicher	Bezeichnung der Maßnahme Art des Gebietes (Förderung im Programmjahr) Gebietsgröße in ha Aufnahme in das Bundesprogramm	Finanzhilfe des Bundes bis einschl. 2011 1000 Euro	Finanzhilfe des Bundes Programmjahr 2012 1000 Euro	Finanzhilfe des Bundes insgesamt 1000 Euro
Ausfinanzierte Sanierungsmaßnahmen					
85.	Karlstadt, St Main-Spessart 14919 2	Altstadt Sanierungsgebiete I - III, 1976-96, 1999-2001, 2004-2010 12,81 ha 1976	5.872,007	0,000	5.872,007
86.	Kaufbeuren Kaufbeuren, Kreisfreie 41881 2	Altstadt Sanierungsgebiete I - III 1972/86/89-92, 2002-2007 31,27 ha 1972	4.406,271	0,000	4.406,271
87.	Kemnath, St Tirschenreuth 5242 2	Altstadt Sanierungsgebiet, 2004-2007 39,23 ha 2004	247,900	0,000	247,900
88.	Kitzingen, GKSt Kitzingen 20845 2	Altstadt Sanierungsgebiet d, 2003-2004 6,3 ha 2003	39,700	0,000	39,700
89.	Kleinwallstadt, Markt Miltenberg 5777 1	Alter Ortskern Sanierungsgebiet 2002-03, 2005-06, 2008 18,84 ha 2002	102,200	0,000	102,200
90.	Klingenberg a.Main, St Miltenberg 6188 1	Trennfurt Sanierungsgebiet 2009 15,8 ha 2009	20,600	0,000	20,600
91.	Klingenberg a.Main, St Miltenberg 6188 1	Altstadt Sanierungsgebiet I, 2002-2003, 2005, 2007-2009 2,8 ha 2002	304,560	0,000	304,560

Bundesprogramm der Städtebauförderung
Programmbereich: Städtebauliche Sanierungs- und Entwicklungsmaßnahmen
Land: Bayern

Lfd. Nr.	Gemeinde-Ortsteil Kreis Einwohnerzahl 1 = Städtischer 2 = Ländlicher	Bezeichnung der Maßnahme Art des Gebietes (Förderung im Programmjahr) Gebietsgröße in ha Aufnahme in das Bundesprogramm	Finanzhilfe des Bundes bis einschl. 2011 1000 Euro	Finanzhilfe des Bundes Programmjahr 2012 1000 Euro	Finanzhilfe des Bundes insgesamt 1000 Euro
Ausfinanzierte Sanierungsmaßnahmen					
92.	Knetzgau Haßberge 6376 2	Altort Sanierungsgebiet, 2001-2003 14,4 ha 2001	123,002	0,000	123,002
93.	Kraiburg a.Inn, Markt Mühdorf a.Inn 3988 2	Ortskern Sanierungsgebiet I 1986/89-92, 2002-2008 20,5 ha 1986	1.861,380 (0,615) *	0,000	1.861,380
94.	Krumbach (Schwaben), St Günzburg 12531 2	Altstadt Sanierungsgebiet 2001-2004, 2006-07, 2011 42 ha 1979	410,559	0,000	410,559
95.	Kulmbach, GKSt Kulmbach 26842 2	Innenstadt Sanierungsgebiete I/1a, III,IV 1971/84/91-92, 2001-05 13,36 ha 1971	10.024,630	0,000	10.024,630
96.	Kürnach Würzburg 4483 1	Ortsmitte Untersuchungsgebiet 2001-2006, 2008, 2011 14,5 ha 2001	606,815	0,000	606,815
97.	Landau a.d.Isar, St Dingolfing-Landau 12585 2	Altstadt Sanierungsgebiet Ortskern, 1986-92/95, 1999-2003, 2005-2008, 2010-2011 22 ha 1986	3.689,798	0,000	3.689,798
98.	Landsberg am Lech, GKSt Landsberg am Lech 27895 2	Altstadt Sanierungsgebiete 01-05, 09, 10 1974-92/95, 2001-2008 23,79 ha 1974	7.392,115 (44,791) *	0,000	7.392,115

Bundesprogramm der Städtebauförderung
Programmbereich: Städtebauliche Sanierungs- und Entwicklungsmaßnahmen
Land: Bayern

Lfd. Nr.	Gemeinde-Ortsteil Kreis Einwohnerzahl 1 = Städtischer 2 = Ländlicher	Bezeichnung der Maßnahme Art des Gebietes (Förderung im Programmjahr) Gebietsgröße in ha Aufnahme in das Bundesprogramm	Finanzhilfe des Bundes bis einschl. 2011 1000 Euro	Finanzhilfe des Bundes Programmjahr 2012 1000 Euro	Finanzhilfe des Bundes insgesamt 1000 Euro
Ausfinanzierte Sanierungsmaßnahmen					
99.	Landshut Landshut, Kreisfreie 62735 2	Altstadt Sanierungsgebiete Ia, II - V. Va, VII 1971-92/95, 2001-06, 2008 46,85 ha 1971	18.287,763	0,000	18.287,763
100.	Langenzenn, St Fürth 10419 2	Stadtkern Sanierungsgebiet, 2003-2007 23,8 ha 2003	557,660	0,000	557,660
101.	Langweid a.Lech Augsburg 7362 1	Ortskern Untersuchungsgebiet 2004, 2006-2007 48,13 ha 2004	122,900	0,000	122,900
102.	Lauf a.d.Pegnitz, St Nürnberger Land 26090 1	Altstadt Sanierungsgebiete 1 - 3 2000-2011 37,7 ha 1986	1.955,646	0,000	1.955,646
103.	Lauingen (Donau), St Dillingen a.d.Donau 10736 2	Altstadt Sanierungsgebiet 2002-2007 23,5 ha 2002	727,200	0,000	727,200
104.	Lichtenfels, St Lichtenfels 20655 2	Altstadt Sanierungsgebiete 1 u. 2, 1986-92/95, 2001-02, 2004-2009 15 ha 1986	2.672,350	0,000	2.672,350
105.	Lindau (Bodensee), GKSt Lindau (Bodensee) 24681 2	Inselstadt Sanierungsgebiet I 1971-82 2,7 ha 1971	1.328,503	0,000	1.328,503

Bundesprogramm der Städtebauförderung
Programmbereich: Städtebauliche Sanierungs- und Entwicklungsmaßnahmen
Land: Bayern

Lfd. Nr.	Gemeinde-Ortsteil Kreis Einwohnerzahl 1 = Städtischer 2 = Ländlicher	Bezeichnung der Maßnahme Art des Gebietes (Förderung im Programmjahr) Gebietsgröße in ha Aufnahme in das Bundesprogramm	Finanzhilfe des Bundes bis einschl. 2011 1000 Euro	Finanzhilfe des Bundes des Programmjahr 2012 1000 Euro	Finanzhilfe des Bundes insgesamt 1000 Euro
Ausfinanzierte Sanierungsmaßnahmen					
106.	Lindau (Bodensee), GKSt Lindau (Bodensee) 24681 2	Festland Untersuchungsgebiet 2002-2003, 2006-2008 105 ha 2002	13,800	0,000	13,800
107.	Lindenberg i.Allgäu, St Lindau (Bodensee) 11148 2	Stadtkern Sanierungsgebiete I - IV 1986/90-92, 2001-03, 2006-07 42,96 ha 1986	2.220,876	0,000	2.220,876
108.	Mainbernheim, St Kitzingen 2343 2	Altstadt/Nähebereich Sanierungsgebiet 2002, 2005-2008 17,6 ha 2002	235,200	0,000	235,200
109.	Mainburg, St Kelheim 13994 2	Altstadt Sanierungsgebiet 1 u. 2 2004-2005, 2007-2010 29,2 ha 2004	775,300	0,000	775,300
110.	Marktbreit, Stadt Kitzingen 3599 2	Altort Gnodstadt Sanierungsgebiet 2004-2011 21,33 ha 2004	319,100	0,000	319,100
111.	Marktbreit, Stadt Kitzingen 3599 2	Altstadt Sanierungsgebiet, 2004 12 ha 2004	265,038	0,000	265,038
112.	Mellrichstadt, Stadt Rhön-Grabfeld 5876 2	Altstadt Sanierungsgebiete A, B 1971-92, 2001-2004 15,71 ha 1971	1.843,313	0,000	1.843,313

Bundesprogramm der Städtebauförderung
Programmbereich: Städtebauliche Sanierungs- und Entwicklungsmaßnahmen
Land: Bayern

Lfd. Nr.	Gemeinde-Ortsteil Kreis Einwohnerzahl 1 = Städtischer 2 = Ländlicher	Bezeichnung der Maßnahme Art des Gebietes (Förderung im Programmjahr) Gebietsgröße in ha Aufnahme in das Bundesprogramm	Finanzhilfe des Bundes bis einschl. 2011 1000 Euro	Finanzhilfe des Bundes Programmjahr 2012 1000 Euro	Finanzhilfe des Bundes insgesamt 1000 Euro
Ausfinanzierte Sanierungsmaßnahmen					
113.	Memmingen Memmingen, Kreisfreie 41085 2	Altstadt Sanierungsgebiete 2, 4, Kalchstraße 1971/85-92, 2001-2008 64,05 ha 1971	4.580,625	0,000	4.580,625
114.	Miltenberg, St Miltenberg 9347 2	Altstadt Sanierungsgebiete 1 - 5 1983/89-92, 1997-98, 2000-03, 2007-08 44,13 ha 1983	2.070,674	0,000	2.070,674
115.	Mindelheim, St Unterallgäu 14031 2	Altstadt Sanierungsgebiet 1986-1991, 2001-2007 23,05 ha 1986	1.077,812	0,000	1.077,812
116.	Mistelbach Bayreuth 1619 2	Ortskern Sanierungsgebiet 2006-2008, 2010-2011 10,8 ha 2006	150,000	0,000	150,000
117.	Mistelgau Bayreuth 3865 2	Ortskern Obernsees Sanierungsgebiet 2007 6,22 ha 2007	60,000	0,000	60,000
118.	Mömlingen Miltenberg 4966 1	Ortskern Sanierungsgebiet, 2001-02, 2005-06, 2008-2011 21,1 ha 2001	381,219	0,000	381,219
119.	Monheim, Stadt Donau-Ries 4898 2	Altstadt Sanierungsgebiet 2004-2008 19,15 ha 2004	192,000	0,000	192,000

Bundesprogramm der Städtebauförderung
Programmbereich: Städtebauliche Sanierungs- und Entwicklungsmaßnahmen
Land: Bayern

Lfd. Nr.	Gemeinde-Ortsteil Kreis Einwohnerzahl 1 = Städtischer 2 = Ländlicher	Bezeichnung der Maßnahme Art des Gebietes (Förderung im Programmjahr) Gebietsgröße in ha Aufnahme in das Bundesprogramm	Finanzhilfe des Bundes bis einschl. 2011 1000 Euro	Finanzhilfe des Bundes Programmjahr 2012 1000 Euro	Finanzhilfe des Bundes insgesamt 1000 Euro
Ausfinanzierte Sanierungsmaßnahmen					
120.	Münchberg, St Hof 10933 2	Innenstadt Sanierungsgebiet I - III 2007 17,63 ha 2007	24,250	0,000	24,250
121.	München München, Kreisfreie 1330440 1	Giesing Sanierungsgebiet, 1978/88-92,96-97, 2000-2001 1,52 ha 1978	635,177	0,000	635,177
122.	München München, Kreisfreie 1330440 1	Haidhausen-Süd Sanierungsgebiete 8, 21, 22, Erg.-Geb. 1 1971/81-92, 1995 254,89 ha 1971	6.708,078	0,000	6.708,078
123.	München München, Kreisfreie 1330440 1	Westend/Schwanthaler Höhe Sanierungsgebiete 11 - 15 1972/81/90-92, 1995 249 ha 1972	5.571,436	0,000	5.571,436
124.	München München, Kreisfreie 1330440 1	Hasenberg Satzungsgebiet, 1990-92/95-99 163,45 ha 1990	667,313	0,000	667,313
125.	Münnerstadt, St Bad Kissingen 7803 2	Altstadt Sanierungsgebiete I, II 1974/84-92, 2001-06 4,08 ha 1974	632,209	0,000	632,209
126.	Nabburg, Stadt Schwandorf 6081 2	Altstadt Sanierungsgebiet 1986, 1990-2004, 2006-2008 10,6 ha 1986	3.109,029	0,000	3.109,029

Bundesprogramm der Städtebauförderung
Programmbereich: Städtebauliche Sanierungs- und Entwicklungsmaßnahmen
Land: Bayern

Lfd. Nr.	Gemeinde-Ortsteil Kreis Einwohnerzahl 1 = Städtischer 2 = Ländlicher	Bezeichnung der Maßnahme Art des Gebietes (Förderung im Programmjahr) Gebietsgröße in ha Aufnahme in das Bundesprogramm	Finanzhilfe des Bundes bis einschl. 2011 1000 Euro	Finanzhilfe des Bundes Programmjahr 2012 1000 Euro	Finanzhilfe des Bundes insgesamt 1000 Euro
Ausfinanzierte Sanierungsmaßnahmen					
127.	Nagel Wunsiedel i. 1792 2	Ortskern Sanierungsgebiet 2006-2007 12,5 ha 2006	90,000	0,000	90,000
128.	Neuburg a.d.Donau, Neuburg- 28173 2	Untere Altstadt Sanierungsgebiet II-VII, IX u. X, 1971/84/85/88/89-92, 2002-2010 24,06 ha 1971	5.670,754	0,000	5.670,754
129.	Neudrossenfeld Kulmbach 3939 2	Ortskern Sanierungsgebiet 2005, 2008, 2011 15 ha 2005	116,959	0,000	116,959
130.	Neuhaus a.d.Pegnitz, M Nürnberger Land 2865 2	Ortskern Sanierungsgebiet 2005-2007 13,2 ha 2005	249,547	0,000	249,547
131.	Neumarkt-Sankt Veit, Mühlendorf a.Inn 6062 2	Altstadt Sanierungsgebiet 2007-2008 29,5 ha 2007	4,650	0,000	4,650
132.	Neunburg vorm Wald, St Schwandorf 8045 2	Altstadt Sanierungsgebiete I und II 2001-2007 3,76 ha 1974	366,594	0,000	366,594
133.	Neustadt a.d.Waldnaab, Neustadt a.d.Waldnaab 5889 2	Altstadt Sanierungsgebiet 2004-2009 3,6 ha 2004	121,050	0,000	121,050

Bundesprogramm der Städtebauförderung
Programmbereich: Städtebauliche Sanierungs- und Entwicklungsmaßnahmen
Land: Bayern

Lfd. Nr.	Gemeinde-Ortsteil Kreis Einwohnerzahl 1 = Städtischer 2 = Ländlicher	Bezeichnung der Maßnahme Art des Gebietes (Förderung im Programmjahr) Gebietsgröße in ha Aufnahme in das Bundesprogramm	Finanzhilfe des Bundes bis einschl. 2011 1000 Euro	Finanzhilfe des Bundes des Programmjahr 2012 1000 Euro	Finanzhilfe des Bundes insgesamt 1000 Euro
Ausfinanzierte Sanierungsmaßnahmen					
134.	Neustadt b.Coburg, GKSt Coburg 15934 2	Altstadt Sanierungsgebiete I, IA 2002, 2005 10,9 ha 2002	278,589	0,000	278,589
135.	Neutraubling, St Regensburg 12669 1	Stadtkern Sanierungsgebiet, 2004-2007 12 ha 2004	68,050	0,000	68,050
136.	Nördlingen, GKSt Donau-Ries 18990 2	Altstadt Sanierungsgebiete I - IV 1971, 1985-2008 56,85 ha 1971	9.478,453	0,000	9.478,453
137.	Nürnberg Nürnberg, Kreisfreie 503673 1	Gostenhof Ost Satzungsgebiet 2, 1986/88-92 25,4 ha 1986	1.310,390	0,000	1.310,390
138.	Nürnberg Nürnberg, Kreisfreie 503673 1	Kleinweidenmühle Satzungsgebiet, 1977-92 4,4 ha 1977	1.608,943	0,000	1.608,943
139.	Oberviechtach, St Schwandorf 4876 2	Altstadt Sanierungsgebiet, 2004-2008 18 ha 2004	178,341	0,000	178,341
140.	Ochsenfurt, St Würzburg 11248 2	Altstadt Sanierungsgebiet I und II 2005-2007 14,33 ha 2005	328,050	0,000	328,050

Bundesprogramm der Städtebauförderung
Programmbereich: Städtebauliche Sanierungs- und Entwicklungsmaßnahmen
Land: Bayern

Lfd. Nr.	Gemeinde-Ortsteil Kreis Einwohnerzahl 1 = Städtischer 2 = Ländlicher	Bezeichnung der Maßnahme Art des Gebietes (Förderung im Programmjahr) Gebietsgröße in ha Aufnahme in das Bundesprogramm	Finanzhilfe des Bundes bis einschl. 2011 1000 Euro	Finanzhilfe des Bundes Programmjahr 2012 1000 Euro	Finanzhilfe des Bundes insgesamt 1000 Euro
Ausfinanzierte Sanierungsmaßnahmen					
141.	Ornbau, Stadt Ansbach 1634 2	Altstadt Satzungsgebiet, 1986-92/98 9,6 ha 1986	129,868	0,000	129,868
142.	Ortenburg, M Passau 7126 2	Ortskern - Marktplatz Sanierungsgebiet 2005-2007, 2010 40 ha 2005	449,800	0,000	449,800
143.	Osterhofen, St Deggendorf 11707 2	Altstadt Sanierungsgebiet, 90-97, 2002-2004, 2007-2010 18,3 ha 1986	1.296,371	0,000	1.296,371
144.	Ottensoos Nürnberger Land 2062 1	Ortskern Untersuchungsgebiet 2011 19,5 ha 2011	15,000	0,000	15,000
145.	Pappenheim, St Weißenburg- 4099 2	Altstadt Sanierungsgebiete 1-4 2001-2002 11,66 ha 1986	125,033	0,000	125,033
146.	Parkstein, M Neustadt a.d.Waldnaab 2280 2	Ortskern Sanierungsgebiet 2002, 2004-2007 27,3 ha 2002	576,650	0,000	576,650
147.	Parsberg, St Neumarkt i.d.OPf. 6601 2	Altstadt St-Mitte 1 und 2 Sanierungsgebiet, 2004-2007 20,43 ha 2004	261,483	0,000	261,483

Bundesprogramm der Städtebauförderung
Programmbereich: Städtebauliche Sanierungs- und Entwicklungsmaßnahmen
Land: Bayern

Lfd. Nr.	Gemeinde-Ortsteil Kreis Einwohnerzahl 1 = Städtischer 2 = Ländlicher	Bezeichnung der Maßnahme Art des Gebietes (Förderung im Programmjahr) Gebietsgröße in ha Aufnahme in das Bundesprogramm	Finanzhilfe des Bundes bis einschl. 2011 1000 Euro	Finanzhilfe des Bundes Programmjahr 2012 1000 Euro	Finanzhilfe des Bundes insgesamt 1000 Euro
----------	--	---	--	--	---

A u s f i n a n z i e r t e S a n i e r u n g s m a ß n a h m e n

148.	Passau Passau, Kreisfreie Stadt 50627 2	Innstadt Sanierungsgebiet 1988/98-2000, 2002-2008 11,11 ha 1988	1.835,632	0,000	1.835,632
149.	Penzberg, St Weilheim-Schongau 16176 2	Altstadt, UG, , 1971-82 Satzungsgebiet a, 1971-80 Satzungsgebiet b+c, 1971-82 Innenstadt 2006-2008 43,35 ha 1971	972,219	0,000	972,219
150.	Pfreimd, Stadt Schwandorf 5460 2	Altstadt Sanierungsgebiet 2002-2005, 2007 12 ha 2002	206,561	0,000	206,561
151.	Plattling, St Deggendorf 12673 2	Innenstadt Sanierungsgebiet 2002, 2004-2007 35 ha 2002	446,300	0,000	446,300
152.	Pocking, St Passau 14884 2	Stadtmitte Sanierungsgebiet 2001-2009 31 ha 2001	833,794	0,000	833,794
153.	Pöttmes, Markt Aichach-Friedberg 6348 2	Ortskern Sanierungsgebiet 2004-2008 31 ha 2004	595,815	0,000	595,815
154.	Prichsenstadt, St Kitzingen 3174 1	Altstadt Sanierungsgebiet 2001, 2004-2006, 2009 15 ha 2001	123,040	0,000	123,040

Bundesprogramm der Städtebauförderung
Programmbereich: Städtebauliche Sanierungs- und Entwicklungsmaßnahmen
Land: Bayern

Lfd. Nr.	Gemeinde-Ortsteil Kreis Einwohnerzahl 1 = Städtischer 2 = Ländlicher	Bezeichnung der Maßnahme Art des Gebietes (Förderung im Programmjahr) Gebietsgröße in ha Aufnahme in das Bundesprogramm	Finanzhilfe des Bundes bis einschl. 2011 1000 Euro	Finanzhilfe des Bundes Programmjahr 2012 1000 Euro	Finanzhilfe des Bundes insgesamt 1000 Euro
Ausfinanzierte Sanierungsmaßnahmen					
155.	Regensburg Regensburg, Kreisfreie 134218 1	Altstadt Sanierungsgebiete III - VII SG Marinaqua 1971/77/83/84/1991/ 1996-2006, 2008 65,32 ha 1971	15.719,921	0,000	15.719,921
156.	Regensburg Regensburg, Kreisfreie 134218 1	Altstadt Satzungsgebiet I A 1971-97 0 ha 1971	5.101,322	0,000	5.101,322
157.	Regensburg Regensburg, Kreisfreie 134218 1	Altstadt Satzungsgebiet I B, 1971-97 3,12 ha 1971	3.200,848	0,000	3.200,848
158.	Rehau, St Hof 9476 2	Stadtkern Sanierungsgebiete I-IV 2002-2007, 2009-2011 32 ha 2002	1.148,932	0,000	1.148,932
159.	Reichenberg, M Würzburg 4025 1	Ortskern Untersuchungsgebiet 2001, 2003-2004, 2006 19,8 ha 2001	228,700	0,000	228,700
160.	Rimpar, M Würzburg 7752 1	Altort Untersuchungsgebiet 2001-2002, 2005, 2007 27,8 ha 2001	30,600	0,000	30,600
161.	Roßtal, M Fürth 9806 1	Oberer Markt Sanierungsgebiet, 2004-2007 7,7 ha 2004	294,500	0,000	294,500

Bundesprogramm der Städtebauförderung
Programmbereich: Städtebauliche Sanierungs- und Entwicklungsmaßnahmen
Land: Bayern

Lfd. Nr.	Gemeinde-Ortsteil Kreis Einwohnerzahl 1 = Städtischer 2 = Ländlicher	Bezeichnung der Maßnahme Art des Gebietes (Förderung im Programmjahr) Gebietsgröße in ha Aufnahme in das Bundesprogramm	Finanzhilfe des Bundes bis einschl. 2011 1000 Euro	Finanzhilfe des Bundes Programmjahr 2012 1000 Euro	Finanzhilfe des Bundes insgesamt 1000 Euro
Ausfinanzierte Sanierungsmaßnahmen					
162.	Roth, St Roth 24499 1	Altstadt Sanierungsgebiete 1 - 4, 6 1979-2004 14,9 ha 1979	9.674,966	0,000	9.674,966
163.	Rothenburg ob der Ansbach 11053 2	Altstadt Sanierungsgebiet, 1977-92, 2000-2006 48,7 ha 1977	3.639,725	0,000	3.639,725
164.	Rotthalmünster, Markt Passau 4984 2	Marktkern Sanierungsgebiet, 2004-2007 24,2 ha 2004	244,100	0,000	244,100
165.	Röttingen, Stadt Würzburg 1650 2	Altstadt Sanierungsgebiet 2001-2007 12,2 ha 2001	453,652	0,000	453,652
166.	Scheinfeld, Stadt Neustadt a.d.Aisch-Bad 4669 2	Altstadt Sanierungsgebiet 2002, 2004-05, 2007 16,3 ha 2002	84,960	0,000	84,960
167.	Schierling, M Regensburg 7218 2	Ortskern Untersuchungsgebiet 2003-2007 18,66 ha 2003	982,443	0,000	982,443
168.	Schongau, St Weilheim-Schongau 12033 2	Altstadt Sanierungsgebiet II 2002, 2004-2008 0 ha 2002	459,709	0,000	459,709

Bundesprogramm der Städtebauförderung
Programmbereich: Städtebauliche Sanierungs- und Entwicklungsmaßnahmen
Land: Bayern

Lfd. Nr.	Gemeinde-Ortsteil Kreis Einwohnerzahl 1 = Städtischer 2 = Ländlicher	Bezeichnung der Maßnahme Art des Gebietes (Förderung im Programmjahr) Gebietsgröße in ha Aufnahme in das Bundesprogramm	Finanzhilfe des Bundes bis einschl. 2011 1000 Euro	Finanzhilfe des Bundes Programmjahr 2012 1000 Euro	Finanzhilfe des Bundes insgesamt 1000 Euro
Ausfinanzierte Sanierungsmaßnahmen					
169.	Schrobenhausen, St Neuburg- 16023 2	Altstadt Sanierungsgebiet 2006-2008 16,49 ha 2006	106,237	0,000	106,237
170.	Schwabach Schwabach, Kreisfreie 38751 1	Altstadt Untersuchungsgebiet u. Satzungsgebiet 5, 1972-83 0,85 ha 1972	339,116	0,000	339,116
171.	Schwandorf, GKSt Schwandorf 27804 2	Altstadt Sanierungsgebiete IA, IIA, SG Innenstadt 2001-2002, 2004, 2006-2011 33,44 ha 1972	1.262,602	0,000	1.262,602
172.	Schweinfurt Schweinfurt, Kreisfreie 53533 1	Stadtkern Sanierungsgebiete 1 - 3 1972-92/95, 2002-05 16,99 ha 1972	8.673,255	0,000	8.673,255
173.	Sonthofen, St Oberallgäu 20881 2	Innenstadt Sanierungsgebiet, 2004-2008 50,4 ha 2004	404,440	0,000	404,440
174.	Spalt, St Roth 5042 2	Altstadt Sanierungsgebiet, 2004-2007 13,5 ha 2004	147,750	0,000	147,750
175.	Stadtlauringen, M Schweinfurt 4254 2	Altort Sanierungsgebiet, 2002-2007 14,5 ha 2002	374,600	0,000	374,600

Bundesprogramm der Städtebauförderung
Programmbereich: Städtebauliche Sanierungs- und Entwicklungsmaßnahmen
Land: Bayern

Lfd. Nr.	Gemeinde-Ortsteil Kreis Einwohnerzahl 1 = Städtischer 2 = Ländlicher	Bezeichnung der Maßnahme Art des Gebietes (Förderung im Programmjahr) Gebietsgröße in ha Aufnahme in das Bundesprogramm	Finanzhilfe des Bundes bis einschl. 2011 1000 Euro	Finanzhilfe des Bundes Programmjahr 2012 1000 Euro	Finanzhilfe des Bundes insgesamt 1000 Euro
Ausfinanzierte Sanierungsmaßnahmen					
176.	Stambach, M Hof 2414 2	Ortskern Sanierungsgebiet 2006 15,84 ha 2006	27,344	0,000	27,344
177.	Stein, St Fürth 13863 1	Alt-Stein Sanierungsgebiet I und II 2003-2007 17 ha 2003	270,092	0,000	270,092
178.	Stockstadt a.Main, M Aschaffenburg 7355 1	Altort Sanierungsgebiet 2008-2011 9,3 ha 2008	239,100	0,000	239,100
179.	Sulzbach-Rosenberg, St Amberg-Sulzbach 19781 2	Altstadt Sanierungsgebiete A - F 1983/91-92, 2001-2004, 2006-2008 7,34 ha 1983	5.223,513	0,000	5.223,513
180.	Sulzfeld a.Main Kitzingen 1273 2	Altort Sanierungsgebiet 2004-2008 10 ha 2004	283,700	0,000	283,700
181.	Theilheim Würzburg 2482 1	Altort Sanierungsgebiet, 2002-2004 16,3 ha 2002	44,800	0,000	44,800
182.	Thüngersheim Würzburg 2665 2	Altort Sanierungsgebiet 2007-2010 31,7 ha 2007	141,700	0,000	141,700

Bundesprogramm der Städtebauförderung
Programmbereich: Städtebauliche Sanierungs- und Entwicklungsmaßnahmen
Land: Bayern

Lfd. Nr.	Gemeinde-Ortsteil Kreis Einwohnerzahl 1 = Städtischer 2 = Ländlicher	Bezeichnung der Maßnahme Art des Gebietes (Förderung im Programmjahr) Gebietsgröße in ha Aufnahme in das Bundesprogramm	Finanzhilfe des Bundes bis einschl. 2011 1000 Euro	Finanzhilfe des Bundes Programmjahr 2012 1000 Euro	Finanzhilfe des Bundes insgesamt 1000 Euro
Ausfinanzierte Sanierungsmaßnahmen					
183.	Tirschenreuth, St Tirschenreuth 9149 2	Altstadt Satzungsgebiete 1, 2, 3 und 5 2004 27,7 ha 2004	71,500	0,000	71,500
184.	Tittmoning, St Traunstein 6034 2	Altstadt Sanierungsgebiet, 1986-92, 2001-2002, 2004-2008 17 ha 1986	3.066,421	0,000	3.066,421
185.	Traunreut, St Traunstein 20821 2	Stadtkern Sanierungsgebiet 2005-2010 205 ha 2005	893,010	0,000	893,010
186.	Traunstein, GKSt Traunstein 18780 2	Stadtkern - Altstadt Sanierungsgebiet I 2005-2008 150 ha 2005	401,790	0,000	401,790
187.	Treuchtlingen, St Weißenburg- 12793 2	Altstadt Sanierungsgebiete I, II 1971/80/89-92, 2001-2008 35,9 ha 1971	3.849,739	0,000	3.849,739
188.	Trostberg, St Traunstein 11610 2	Altstadt Sanierungsgebiet I 2002-2008 22,3 ha 2002	496,715	0,000	496,715
189.	Türkheim, Markt Unterallgäu 6625 2	Ortskern Sanierungsgebiet, 2004-2010 16 ha 2004	304,800	0,000	304,800

Bundesprogramm der Städtebauförderung
Programmbereich: Städtebauliche Sanierungs- und Entwicklungsmaßnahmen
Land: Bayern

Lfd. Nr.	Gemeinde-Ortsteil Kreis Einwohnerzahl 1 = Städtischer 2 = Ländlicher	Bezeichnung der Maßnahme Art des Gebietes (Förderung im Programmjahr) Gebietsgröße in ha Aufnahme in das Bundesprogramm	Finanzhilfe des Bundes bis einschl. 2011 1000 Euro	Finanzhilfe des Bundes Programmjahr 2012 1000 Euro	Finanzhilfe des Bundes insgesamt 1000 Euro
Ausfinanzierte Sanierungsmaßnahmen					
190.	Uehlfeld, Markt Neustadt a.d.Aisch-Bad 2937 2	Ortskern Sanierungsgebiet 2005-2007 61,2 ha 2005	285,000	0,000	285,000
191.	Uffenheim, Stadt Neustadt a.d.Aisch-Bad 6184 2	Altstadt Sanierungsgebiet 2002-2008 15 ha 2002	658,985	0,000	658,985
192.	Veitshöchheim Würzburg 9967 1	Altort Satzungsgebiet, 1971/82-92 11,5 ha 1971	2.838,411	0,000	2.838,411
193.	Velburg, St Neumarkt i.d.OPf. 5212 2	Altstadt Sanierungsgebiet 2004-2007 16,42 ha 2005	130,350	0,000	130,350
194.	Vilseck, St Amberg-Weilburg 6426 2	Altstadt Sanierungsgebiet, 2004-2006 17,5 ha 2004	190,750	0,000	190,750
195.	Vilshofen an der Donau, Passau 16286 2	Innenstadt Sanierungsgebiet 1986-92/95, 2001-07, 2009 28,19 ha 1986	3.095,529	0,000	3.095,529
196.	Vohburg a.d.Donau, St Pfaffenhofen a.d.Ilm 7150 1	Altstadt Sanierungsgebiet 2005-2009 16,2 ha 2005	375,000	0,000	375,000

Bundesprogramm der Städtebauförderung
Programmbereich: Städtebauliche Sanierungs- und Entwicklungsmaßnahmen
Land: Bayern

Lfd. Nr.	Gemeinde-Ortsteil Kreis Einwohnerzahl 1 = Städtischer 2 = Ländlicher	Bezeichnung der Maßnahme Art des Gebietes (Förderung im Programmjahr) Gebietsgröße in ha Aufnahme in das Bundesprogramm	Finanzhilfe des Bundes bis einschl. 2011 1000 Euro	Finanzhilfe des Bundes Programmjahr 2012 1000 Euro	Finanzhilfe des Bundes insgesamt 1000 Euro
Ausfinanzierte Sanierungsmaßnahmen					
197.	Vohenstrauß, St Neustadt a.d.Waldnaab 7659 2	Innenstadt I Sanierungsgebiet 2004-2008 22 ha 2004	241,800	0,000	241,800
198.	Volkach, Stadt Kitzingen 9179 2	Altstadt Sanierungsgebiet 2007-2008 17,2 ha 2007	170,500	0,000	170,500
199.	Waldbrunn Würzburg 2599 1	Altort Sanierungsgebiet 2002-2003, 2007, 2010-2011 9 ha 2002	263,500	0,000	263,500
200.	Waltenhofen Oberallgäu 8865 2	Ortskern Untersuchungsgebiet 2007 13 ha 2007	15,300	0,000	15,300
201.	Wasserburg a.Inn, St Rosenheim 12198 2	Altstadt Sanierungsgebiet 1 1975-92 1,65 ha 1975	223,079	0,000	223,079
202.	Wasserburg a.Inn, St Rosenheim 12198 2	Altstadt Sanierungsgebiete 1 - 4 1975/92-95, 2001 30,97 ha 1975	5.906,071	0,000	5.906,071
203.	Wassertrüdingen, St Ansbach 5979 2	Altstadt Sanierungsgebiet, 2004-2007 30,3 ha 2004	259,610	0,000	259,610

Bundesprogramm der Städtebauförderung
Programmbereich: Städtebauliche Sanierungs- und Entwicklungsmaßnahmen
Land: Bayern

Lfd. Nr.	Gemeinde-Ortsteil Kreis Einwohnerzahl 1 = Städtischer 2 = Ländlicher	Bezeichnung der Maßnahme Art des Gebietes (Förderung im Programmjahr) Gebietsgröße in ha Aufnahme in das Bundesprogramm	Finanzhilfe des Bundes bis einschl. 2011 1000 Euro	Finanzhilfe des Bundes Programmjahr 2012 1000 Euro	Finanzhilfe des Bundes insgesamt 1000 Euro
Ausfinanzierte Sanierungsmaßnahmen					
204.	Weidenberg, Markt Bayreuth 6392 2	Marktkern/Oberer Markt Sanierungsgebiet 2006-2008 18 ha 2006	288,500	0,000	288,500
205.	Weißenhorn, St Neu-Ulm 13266 2	Altstadt Sanierungsgebiet 2004-2005 13,33 ha 2004	30,010	0,000	30,010
206.	Weitramsdorf Coburg 5110 2	Ortskern Untersuchungsgebiet 2007-2009 39,2 ha 2007	95,700	0,000	95,700
207.	Wemding, Stadt Donau-Ries 5601 2	Altstadt Sanierungsgebiete 2005-2008 31,94 ha 2005	219,400	0,000	219,400
208.	Werneck, M Schweinfurt 10451 2	Ortskern Sanierungsgebiet 2002-2005, 2007 15,5 ha 2002	162,300	0,000	162,300
209.	Wilhermsdorf, M Fürth 5073 1	Altort Sanierungsgebiet 2005-2007 26,6 ha 2005	431,650	0,000	431,650
210.	Wörth a.Main, St Miltenberg 4889 2	Altstadt und Neu-Wörth Sanierungsgebiet 1986-92, 2001-03, 2005, 2007-2011 35 ha 1986	1.971,302	0,000	1.971,302

Bundesprogramm der Städtebauförderung
Programmbereich: Städtebauliche Sanierungs- und Entwicklungsmaßnahmen
Land: Bayern

Lfd. Nr.	Gemeinde-Ortsteil Kreis Einwohnerzahl 1 = Städtischer 2 = Ländlicher	Bezeichnung der Maßnahme Art des Gebietes (Förderung im Programmjahr) Gebietsgröße in ha Aufnahme in das Bundesprogramm	Finanzhilfe des Bundes bis einschl. 2011 1000 Euro	Finanzhilfe des Bundes Programmjahr 2012 1000 Euro	Finanzhilfe des Bundes insgesamt 1000 Euro
----------	--	---	--	--	---

Ausfinanzierte Sanierungsmaßnahmen

211.	Wunsiedel, St Wunsiedel i. 9566 2	Altstadt Sanierungsgebiete I - III 1986-97, 1999-2004 24,26 ha 1986	2.350,016	0,000	2.350,016
212.	Würzburg Würzburg, Kreisfreie 133195 1	Grombühl Untersuchungsgebiet, u. Satzungsgebiet A, 1971-92 6,8 ha 1971	2.883,644	0,000	2.883,644
213.	Würzburg Würzburg, Kreisfreie 133195 1	Innenstadt-Pleich Untersuchungsgebiet, u. Satzungsgebiet, 1971-92, 2006-2010 27,4 ha 1971	3.757,958	0,000	3.757,958
214.	Würzburg Würzburg, Kreisfreie 133195 1	Alter Hafen Sanierungsgebiet 2001-2006 8,24 ha 2002	1.424,873	0,000	1.424,873
215.	Zirndorf, St Fürth 25847 1	Stadtkern Sanierungsgebiet 1-3, 2002, 2004 54,9 ha 2002	690,560 (120,000) *	0,000	690,560

Ausfinanzierte Sanierungsmaßnahmen

Summe Sanierung	Anzahl: 215	365.872,881	0,000	365.872,881
------------------------	--------------------	--------------------	--------------	--------------------



Bundesprogramm der Städtebauförderung
Programmbereich: Städtebauliche Sanierungs- und Entwicklungsmaßnahmen
Land: Bayern

Lfd. Nr.	Gemeinde-Ortsteil Kreis Einwohnerzahl 1 = Städtischer 2 = Ländlicher	Bezeichnung der Maßnahme Art des Gebietes (Förderung im Programmjahr) Gebietsgröße in ha Aufnahme in das Bundesprogramm	Finanzhilfe des Bundes bis einschl. 2011 1000 Euro	Finanzhilfe des Bundes Programmjahr 2012 1000 Euro	Finanzhilfe des Bundes insgesamt 1000 Euro
----------	--	---	--	--	---

A u s f i n a n z i e r t e Entwicklungsmaßnahmen

1.	Erlangen Erlangen, Kreisfreie Stadt 105554 1	Erlangen-West Entwicklungsbereich lt. VO, 1979-91 110 ha 1979	850,278	0,000	850,278
----	---	--	---------	-------	---------

A u s f i n a n z i e r t e Entwicklungsmaßnahmen

Summe Entwicklung	Anzahl: 1	850,278	0,000	850,278
--------------------------	------------------	----------------	--------------	----------------

Bundesprogramm der Städtebauförderung
Programmbereich: Städtebauliche Sanierungs- und Entwicklungsmaßnahmen
Land: Bayern

Lfd. Nr.	Gemeinde-Ortsteil Kreis Einwohnerzahl 1 = Städtischer 2 = Ländlicher	Bezeichnung der Maßnahme Art des Gebietes (Förderung im Programmjahr) Gebietsgröße in ha Aufnahme in das Bundesprogramm	Finanzhilfe des Bundes bis einschl. 2011 1000 Euro	Finanzhilfe des Bundes Programmjahr 2012 1000 Euro	Finanzhilfe des Bundes insgesamt 1000 Euro
----------	--	---	--	--	---

A b g e r e c h n e t e Sanierungsmaßnahmen

1.	Abenberg, St Roth 5471 1	Ortskern Satzungsgebiet, 1986-2001 14 ha 1986	797,615	0,000	797,615
2.	Abensberg, St Kelheim 12659 2	Altstadt Satzungsgebiet, 1985-91/95-98 14 ha 1985	1.073,202	0,000	1.073,202
3.	Abensberg, St Kelheim 12659 2	Altstadt Sanierungsgebiet 2002 14 ha 2002	938,200	0,000	938,200
4.	Aichach, St Aichach-Friedberg 20885 2	Altstadt Untersuchungsgebiet, u. Satzungs- gebiet I, 1986-2001 27,4 ha 1986	445,335	0,000	445,335
5.	Aldersbach Passau 4325 2	Klosterbereich Satzungsgebiet, 1986-98 8,9 ha 1986	924,927	0,000	924,927
6.	Allersberg, M Roth 8103 1	Ortskern Untersuchungsgebiet 1986-99 31,6 ha 1986	282,949	0,000	282,949
7.	Allersberg, M Roth 8103 1	Ortskern Altort Sanierungsgebiet 2004 31,6 ha 2004	420,000	0,000	420,000

Bundesprogramm der Städtebauförderung
Programmbereich: Städtebauliche Sanierungs- und Entwicklungsmaßnahmen
Land: Bayern

Lfd. Nr.	Gemeinde-Ortsteil Kreis Einwohnerzahl 1 = Städtischer 2 = Ländlicher	Bezeichnung der Maßnahme Art des Gebietes (Förderung im Programmjahr) Gebietsgröße in ha Aufnahme in das Bundesprogramm	Finanzhilfe des Bundes bis einschl. 2011 1000 Euro	Finanzhilfe des Bundes Programmjahr 2012 1000 Euro	Finanzhilfe des Bundes insgesamt 1000 Euro
A b g e r e c h n e t e Sanierungsmaßnahmen					
8.	Altdorf b.Nürnberg, St Nürnberger Land 15382 1	Altstadt Satzungsgebiet, 1986-92, im LP seit 1975 -2000 22,14 ha 1986	1.708,226	0,000	1.708,226
9.	Altmannstein, M Eichstätt 6765 2	Ortskern Satzungsgebiet, 1986-1999 8,55 ha 1986	308,207	0,000	308,207
10.	Altötting, St Altötting 12599 2	Altstadt Untersuchungsgebiet 1986-1999 62 ha 1986	1.515,929	0,000	1.515,929
11.	Altusried, M Oberallgäu 9919 2	Ortskern Untersuchungsgebiet 1986/90-2000 3,51 ha 1986	227,014	0,000	227,014
12.	Alzenau, St Aschaffenburg 18777 1	Stadtkern Untersuchungsgebiet Satzungsgebiete I+II, 1986-92/95-2001 17,42 ha 1986	717,905	0,000	717,905
13.	Amberg Amberg, Kreisfreie Stadt 43715 2	Altstadt Satzungsgebiet A, 1971-97 1,65 ha 1971	4.377,886	0,000	4.377,886
14.	Ansbach Ansbach, Kreisfreie Stadt 40420 2	Stadtkern Untersuchungsgebiet, und Satzungsgebiete 1-8, 1971/87/90/92 211,68 ha 1971	8.936,599	0,000	8.936,599

Bundesprogramm der Städtebauförderung
Programmbereich: Städtebauliche Sanierungs- und Entwicklungsmaßnahmen
Land: Bayern

Lfd. Nr.	Gemeinde-Ortsteil Kreis Einwohnerzahl 1 = Städtischer 2 = Ländlicher	Bezeichnung der Maßnahme Art des Gebietes (Förderung im Programmjahr) Gebietsgröße in ha Aufnahme in das Bundesprogramm	Finanzhilfe des Bundes bis einschl. 2011 1000 Euro	Finanzhilfe des Bundes Programmjahr 2012 1000 Euro	Finanzhilfe des Bundes insgesamt 1000 Euro
A b g e r e c h n e t e Sanierungsmaßnahmen					
15.	Arnstein, St Main-Spessart 8167 2	Altstadt Satzungsgebiet, 1986-91/95-2001 7 ha 1986	728,847	0,000	728,847
16.	Asbach-Bäumenheim Donau-Ries 4284 2	Ortskern Untersuchungsgebiet 1986-87 16 ha 1986	260,248	0,000	260,248
17.	Aschaffenburg Aschaffenburg, Kreisfreie 68722 1	Schweinheim Untersuchungsgebiet u. Satzungsgebiete 1+2, 1971/87-91 8,26 ha 1971	1.426,419	0,000	1.426,419
18.	Aub, Stadt Würzburg 1516 2	Altstadt Untersuchungsgebiet, 1986-2001 8,6 ha 1986	176,447	0,000	176,447
19.	Auerbach i.d.OPf., St Amberg-Sulzbach 8904 2	Altstadt Satzungsgebiet, 1986/87-97, im LP seit 1984 12,6 ha 1986	486,903	0,000	486,903
20.	Augsburg Augsburg, Kreisfreie 263646 1	Altstadt/An der Vogelmauer Satzungsgebiet 7, 1976-2000 0,6 ha 1976	596,473	0,000	596,473
21.	Augsburg Augsburg, Kreisfreie 263646 1	Mobilitätsdrehscheibe HbF Sanierungsgebiet 2005-2008 129 ha 2005	53,650	0,000	53,650

Bundesprogramm der Städtebauförderung
Programmbereich: Städtebauliche Sanierungs- und Entwicklungsmaßnahmen
Land: Bayern

Lfd. Nr.	Gemeinde-Ortsteil Kreis Einwohnerzahl 1 = Städtischer 2 = Ländlicher	Bezeichnung der Maßnahme Art des Gebietes (Förderung im Programmjahr) Gebietsgröße in ha Aufnahme in das Bundesprogramm	Finanzhilfe des Bundes bis einschl. 2011 1000 Euro	Finanzhilfe des Bundes Programmjahr 2012 1000 Euro	Finanzhilfe des Bundes insgesamt 1000 Euro
A b g e r e c h n e t e Sanierungsmaßnahmen					
22.	Augsburg Augsburg, Kreisfreie 263646 1	Textilviertel Untersuchungsgebiet 2005 200 ha 2005	14,640	0,000	14,640
23.	Babenhausen, M Unterallgäu 5192 2	Kernbereich Untersuchungsgebiet 1986/87/88/90-92 31 ha 1986	263,264	0,000	263,264
24.	Bad Bayersoien Garmisch-Partenkirchen 1170 2	Dorfkern Untersuchungsgebiet, 1986-2000 1,5 ha 1986	101,338	0,000	101,338
25.	Bad Birnbach, M Rottal-Inn 5489 2	Ortskern Untersuchungsgebiet, u. Satzungs- gebiet 1, 1986/88-92 27,06 ha 1986	998,297	0,000	998,297
26.	Bad Birnbach, M Rottal-Inn 5489 2	Ortskern Satzungsgebiet 1, 1986/88/89-97 2,33 ha 1986	549,843	0,000	549,843
27.	Bad Brückenau, St Bad Kissingen 6852 2	Altstadt Untersuchungsgebiet 1971-82 20 ha 1971	66,672	0,000	66,672
28.	Bad Griesbach i.Rottal, St Passau 8448 2	Ortskern Satzungsgebiet, 1986-92/95 34 ha 1986	204,517	0,000	204,517

Bundesprogramm der Städtebauförderung
Programmbereich: Städtebauliche Sanierungs- und Entwicklungsmaßnahmen
Land: Bayern

Lfd. Nr.	Gemeinde-Ortsteil Kreis Einwohnerzahl 1 = Städtischer 2 = Ländlicher	Bezeichnung der Maßnahme Art des Gebietes (Förderung im Programmjahr) Gebietsgröße in ha Aufnahme in das Bundesprogramm	Finanzhilfe des Bundes bis einschl. 2011 1000 Euro	Finanzhilfe des Bundes Programmjahr 2012 1000 Euro	Finanzhilfe des Bundes insgesamt 1000 Euro
A b g e r e c h n e t e Sanierungsmaßnahmen					
29.	Bad Kissingen, GKSt Bad Kissingen 20791 2	Altstadt Untersuchungsgebiet u. Satzungsgebiet I, 1988-92/98-2000 40,15 ha 1988	2.510,597	0,000	2.510,597
30.	Bad Königshofen i. Rhön-Grabfeld 6938 2	Altstadt Untersuchungsgebiet u. Satzungsgebiete I + II, 1971/84-92 21,28 ha 1971	1.408,149	0,000	1.408,149
31.	Bad Kötzing, St Cham 7323 2	Altstadt Satzungsgebiet, 1986/89-91, im LP seit 1976 -2000 18 ha 1986	328,096	0,000	328,096
32.	Bad Reichenhall, GKSt Berchtesgadener Land 17402 1	Innenstadt Satzungsgebiet, 1986-98 69,6 ha 1986	682,524	0,000	682,524
33.	Bad Rodach, St Coburg 6331 2	Altstadt Satzungsgebiet 1986-98 9 ha 1986	290,414	0,000	290,414
34.	Bad Staffelstein, St Lichtenfels 10499 2	Altstadt Untersuchungsgebiet 1986-92 12,5 ha 1986	668,258	0,000	668,258
35.	Bad Tölz, St Bad Tölz-Wolfratshausen 17635 2	Altstadt Untersuchungsgebiet 1986-2001 68 ha 1986	492,732	0,000	492,732

Bundesprogramm der Städtebauförderung
Programmbereich: Städtebauliche Sanierungs- und Entwicklungsmaßnahmen
Land: Bayern

Lfd. Nr.	Gemeinde-Ortsteil Kreis Einwohnerzahl 1 = Städtischer 2 = Ländlicher	Bezeichnung der Maßnahme Art des Gebietes (Förderung im Programmjahr) Gebietsgröße in ha Aufnahme in das Bundesprogramm	Finanzhilfe des Bundes bis einschl. 2011 1000 Euro	Finanzhilfe des Bundes Programmjahr 2012 1000 Euro	Finanzhilfe des Bundes insgesamt 1000 Euro
A b g e r e c h n e t e Sanierungsmaßnahmen					
36.	Bad Windsheim, St Neustadt a.d.Aisch-Bad 11794 2	Altstadt Untersuchungsgebiet u. Satzungsgebiete 1-10, 1979/87/89-92/99 67,03 ha 1979	1.441,843	0,000	1.441,843
37.	Bad Wörishofen, St Unterallgäu 14001 2	Stadtkern Untersuchungsgebiet 1986-99 68 ha 1986	1.720,497	0,000	1.720,497
38.	Bamberg Bamberg, Kreisfreie Stadt 69827 1	Altstadt J Satzungsgebiete J, 1971-1999 0,35 ha 1971	2.048,000	0,000	2.048,000
39.	Bamberg Bamberg, Kreisfreie Stadt 69827 1	Altstadt M Ersatz-/ Ergänzungsgebiet M, 1971-83 0,12 ha 1971	38,347	0,000	38,347
40.	Bamberg Bamberg, Kreisfreie Stadt 69827 1	Altstadt K Satzungsgebiet K, 1971-83 0,93 ha 1971	382,487	0,000	382,487
41.	Bamberg Bamberg, Kreisfreie Stadt 69827 1	Altstadt L Satzungsgebiet L, 1971-83-2001 0,32 ha 1971	3.214,083	0,000	3.214,083
42.	Bärnau, St Tirschenreuth 3276 2	Altstadt Satzungsgebiet, 1986/90-92, im LP seit 1985 -2000 28,47 ha 1986	296,038	0,000	296,038

Bundesprogramm der Städtebauförderung
Programmbereich: Städtebauliche Sanierungs- und Entwicklungsmaßnahmen
Land: Bayern

Lfd. Nr.	Gemeinde-Ortsteil Kreis Einwohnerzahl 1 = Städtischer 2 = Ländlicher	Bezeichnung der Maßnahme Art des Gebietes (Förderung im Programmjahr) Gebietsgröße in ha Aufnahme in das Bundesprogramm	Finanzhilfe des Bundes bis einschl. 2011 1000 Euro	Finanzhilfe des Bundes Programmjahr 2012 1000 Euro	Finanzhilfe des Bundes insgesamt 1000 Euro
A b g e r e c h n e t e Sanierungsmaßnahmen					
43.	Bayreuth Bayreuth, Kreisfreie Stadt 72576 2	Altstadtkern Untersuchungsgebiet u. Satzungsgebiet D 1971/81/88/89-92 46,03 ha 1971	1.389,742	0,000	1.389,742
44.	Bechhofen, M Ansbach 5968 2	Ortskern Satzungsgebiet, 1986/87-91/95-1999 5,26 ha 1986	179,975	0,000	179,975
45.	Beilngries, St Eichstätt 8673 2	Altstadt Satzungsgebiet, 1986-91/98-2000 38,3 ha 1986	453,414	0,000	453,414
46.	Berching, St Neumarkt i.d.OPf. 8580 2	Altstadt Satzungsgebiet, 1986/90-92, im LP seit 1975 -2000 18,5 ha 1986	705,838	0,000	705,838
47.	Burgau, St Günzburg 9254 2	Stadtkern Satzungsgebiet, 1986-92/95-1999 37 ha 1986	652,511	0,000	652,511
48.	Burgbernheim, Stadt Neustadt a.d.Aisch-Bad 2949 2	Altstadt Untersuchungsgebiet 1987-92-1999 33,6 ha 1987	468,343	0,000	468,343
49.	Burgebrach, Markt Bamberg 6476 2	Ortskern Satzungsgebiet 1971-92/98 20,7 ha 1971	1.478,657	0,000	1.478,657

Bundesprogramm der Städtebauförderung
Programmbereich: Städtebauliche Sanierungs- und Entwicklungsmaßnahmen
Land: Bayern

Lfd. Nr.	Gemeinde-Ortsteil Kreis Einwohnerzahl 1 = Städtischer 2 = Ländlicher	Bezeichnung der Maßnahme Art des Gebietes (Förderung im Programmjahr) Gebietsgröße in ha Aufnahme in das Bundesprogramm	Finanzhilfe des Bundes bis einschl. 2011 1000 Euro	Finanzhilfe des Bundes des Programmjahr 2012 1000 Euro	Finanzhilfe des Bundes insgesamt 1000 Euro
A b g e r e c h n e t e Sanierungsmaßnahmen					
50.	Burghaslach, M Neustadt a.d.Aisch-Bad 2514 2	Ortskern Satzungsgebiet, 1971-92 10,16 ha 1971	1.376,909	0,000	1.376,909
51.	Burghausen, St Altötting 18178 2	Altstadt Untersuchungsgebiet u. Satzungsgebiet I, 1971-92/95 36,63 ha 1971	4.613,898	0,000	4.613,898
52.	Burgkunstadt, St Lichtenfels 6676 2	Altstadt Untersuchungsgebiet: 1986/90-99 14,7 ha 1986	204,670	0,000	204,670
53.	Coburg Coburg, Kreisfreie Stadt 41177 2	Innenstadt Satzungsgebiet I, 1971-1984 2,5 ha 1971	5.045,582	0,000	5.045,582
54.	Creußen, Stadt Bayreuth 4694 2	Altstadt Satzungsgebiet, 1986/90-92, im LP seit 83-01 10,74 ha 1986	506,690	0,000	506,690
55.	Dettelbach, St Kitzingen 6957 2	Altstadt Satzungsgebiet 1986-92/95 13,88 ha 1986	494,624	0,000	494,624
56.	Dietenhofen, M Ansbach 5565 2	Ortskern Satzungsgebiet 1986-91/95 17,8 ha 1986	427,900	0,000	427,900

Bundesprogramm der Städtebauförderung
Programmbereich: Städtebauliche Sanierungs- und Entwicklungsmaßnahmen
Land: Bayern

Lfd. Nr.	Gemeinde-Ortsteil Kreis Einwohnerzahl 1 = Städtischer 2 = Ländlicher	Bezeichnung der Maßnahme Art des Gebietes (Förderung im Programmjahr) Gebietsgröße in ha Aufnahme in das Bundesprogramm	Finanzhilfe des Bundes bis einschl. 2011 1000 Euro	Finanzhilfe des Bundes Programmjahr 2012 1000 Euro	Finanzhilfe des Bundes insgesamt 1000 Euro
A b g e r e c h n e t e Sanierungsmaßnahmen					
57.	Dietfurt a.d.Altmühl, St Neumarkt i.d.OPf. 6054 2	Altstadt Satzungsgebiet, 1986-97, im LP seit 1985 14,5 ha 1986	413,022	0,000	413,022
58.	Donauwörth, GKSt Donau-Ries 18166 2	Altstadt Untersuchungsgebiet 1986-2000 48 ha 1986	1.075,247	0,000	1.075,247
59.	Dorfen, St Erding 13708 2	Altstadt Sanierungsgebiet, 1986/89-92 21,2 ha 1986	382,446	0,000	382,446
60.	Ebersberg, St Ebersberg 11366 1	Altstadt Satzungsgebiet, 1986-94 25 ha 1986	2.081,750	0,000	2.081,750
61.	Ebersberg, St Ebersberg 11366 1	Altstadt Sanierungsgebiet 1995, 2001-06, 2008 0 ha 1986	835,700	0,000	835,700
62.	Eggenfelden, St Rottal-Inn 12827 2	Altstadt Untersuchungsgebiet u. Satzungsgebiete Altstadt A+B, 1986-92/95 34,05 ha 1986	496,464	0,000	496,464
63.	Eichstätt, GKSt Eichstätt 13835 2	Altstadt Sanierungsgebiet I, 1973-83 0,1 ha 1973	594,888	0,000	594,888

Bundesprogramm der Städtebauförderung
Programmbereich: Städtebauliche Sanierungs- und Entwicklungsmaßnahmen
Land: Bayern

Lfd. Nr.	Gemeinde-Ortsteil Kreis Einwohnerzahl 1 = Städtischer 2 = Ländlicher	Bezeichnung der Maßnahme Art des Gebietes (Förderung im Programmjahr) Gebietsgröße in ha Aufnahme in das Bundesprogramm	Finanzhilfe des Bundes bis einschl. 2011 1000 Euro	Finanzhilfe des Bundes des Bundes Programmjahr 2012 1000 Euro	Finanzhilfe des Bundes insgesamt 1000 Euro
A b g e r e c h n e t e Sanierungsmaßnahmen					
64.	Eichstätt, GKSt Eichstätt 13835 2	Altstadt Sanierungsgebiet II, 1973/90/91-92 74,27 ha 1973	1.879,289	0,000	1.879,289
65.	Ellingen, Stadt Weißenburg- 3643 2	Altstadt Satzungsgebiet 1986-91/99 47,4 ha 1986	318,535	0,000	318,535
66.	Elsensfeld, M Mittenberg 8834 1	Ortskern Untersuchungsgebiet u. Satzungsgebiete I+II, 1972-92 18,88 ha 1972	2.246,376	0,000	2.246,376
67.	Ensdorf Amberg-Sulzbach 2262 2	Ortskern Satzungsgebiet 1986-91 6,76 ha 1986	368,641	0,000	368,641
68.	Erlangen Erlangen, Kreisfreie Stadt 105554 1	Innenstadt/SG VI Satzungsgebiet VI, 1973-1984 0,2 ha 1973	199,479	0,000	199,479
69.	Eschenbach i.d.OPf., Neustadt a.d.Waldnaab 4178 2	Altstadt Satzungsgebiet, 1986-97 12,4 ha 1986	578,271	0,000	578,271
70.	Essenbach, M Landshut 11196 2	Ortszentrum Untersuchungsgebiet u. Satzungsgebiet, 1986/87-91/95-98 17,46 ha 1986	509,042	0,000	509,042

Bundesprogramm der Städtebauförderung
Programmbereich: Städtebauliche Sanierungs- und Entwicklungsmaßnahmen
Land: Bayern

Lfd. Nr.	Gemeinde-Ortsteil Kreis Einwohnerzahl 1 = Städtischer 2 = Ländlicher	Bezeichnung der Maßnahme Art des Gebietes (Förderung im Programmjahr) Gebietsgröße in ha Aufnahme in das Bundesprogramm	Finanzhilfe des Bundes bis einschl. 2011 1000 Euro	Finanzhilfe des Bundes Programmjahr 2012 1000 Euro	Finanzhilfe des Bundes insgesamt 1000 Euro
A b g e r e c h n e t e Sanierungsmaßnahmen					
71.	Essing, Markt Kelheim 994 2	Neuessing Untersuchungsgebiet 1986-97 5,9 ha 1986	144,696	0,000	144,696
72.	Falkenberg Rottal-Inn 3884 2	Ortskern Satzungsgebiet 1986-91/95-2000 15,5 ha 1986	224,917	0,000	224,917
73.	Feldkirchen-Westerham Rosenheim 10200 2	Ortsmitte Feldkirchen Untersuchungsgebiet 1986-2001 6,8 ha 1986	406,630	0,000	406,630
74.	Forchheim, GKSt Forchheim 30452 2	Stadtkern/ SG II Satzungsgebiet 1972-91 1,22 ha 1972	175,833	0,000	175,833
75.	Freilassing, St Berchtesgadener Land 15889 2	Ortszentrum Untersuchungsgebiet u. Satzungsgebiete I+II, 1986/89/91-92/95-98 50,66 ha 1986	1.280,121	0,000	1.280,121
76.	Freising, GKSt Freising 45118 2	Altstadt Untersuchungsgebiet u. Satzungsgebiete I+II, 1986-92/2001 80,45 ha 1986	1.835,333	0,000	1.835,333
77.	Freystadt, St Neumarkt i.d.OPf. 8516 2	Altstadt Untersuchungsgebiet u. Satzungsgebiet, 1986/87-97 27,1 ha 1986	417,777	0,000	417,777

Bundesprogramm der Städtebauförderung
Programmbereich: Städtebauliche Sanierungs- und Entwicklungsmaßnahmen
Land: Bayern

Lfd. Nr.	Gemeinde-Ortsteil Kreis Einwohnerzahl 1 = Städtischer 2 = Ländlicher	Bezeichnung der Maßnahme Art des Gebietes (Förderung im Programmjahr) Gebietsgröße in ha Aufnahme in das Bundesprogramm	Finanzhilfe des Bundes bis einschl. 2011 1000 Euro	Finanzhilfe des Bundes des Bundes Programmjahr 2012 1000 Euro	Finanzhilfe des Bundes insgesamt 1000 Euro
A b g e r e c h n e t e Sanierungsmaßnahmen					
78.	Freyung, St Freyung-Grafenau 6996 2	Stadtkern Sanierungsgebiet 1986-92, 1998-2001 66 ha 1986	2.115,257	0,000	2.115,257
79.	Friedberg, St Aichach-Friedberg 29054 1	Altstadt Untersuchungsgebiet 1986-2000 31,8 ha 1986	2.277,090	0,000	2.277,090
80.	Fürstenstein Passau 3408 2	Ortskern Satzungsgebiet, 1986/89-98 14 ha 1986	659,055	0,000	659,055
81.	Fürstenzell, M Passau 7727 2	Marktkern Untersuchungsgebiet u. Satzungsgebiet, 1990-92/95-2000 52,05 ha 1990	163,409	0,000	163,409
82.	Fürth Fürth, Kreisfreie Stadt 114044 1	Innenstadt/SG Ia, Ib, II-V Untersuchungsgebiet, u. Satzungs- gebiete Ia-V, 1971/89/91-92 182,59 ha 1971	10.939,089	0,000	10.939,089
83.	Furth im Wald, St Cham 9045 2	Altstadt Sanierungsgebiete I und II 1972/87-92 3,51 ha 1972	2.222,228	0,000	2.222,228
84.	Gaimersheim, M Eichstätt 11127 1	Ortskern Untersuchungsgebiet u. Satzungsgebiet A, 1979-84/86-01 0,7 ha 1979	929,120	0,000	929,120

Bundesprogramm der Städtebauförderung
Programmbereich: Städtebauliche Sanierungs- und Entwicklungsmaßnahmen
Land: Bayern

Lfd. Nr.	Gemeinde-Ortsteil Kreis Einwohnerzahl 1 = Städtischer 2 = Ländlicher	Bezeichnung der Maßnahme Art des Gebietes (Förderung im Programmjahr) Gebietsgröße in ha Aufnahme in das Bundesprogramm	Finanzhilfe des Bundes bis einschl. 2011 1000 Euro	Finanzhilfe des Bundes Programmjahr 2012 1000 Euro	Finanzhilfe des Bundes insgesamt 1000 Euro
A b g e r e c h n e t e Sanierungsmaßnahmen					
85.	Gangkofen, M Rottal-Inn 6488 2	Marktkern Untersuchungsgebiet u. Satzungsgebiet I, 1986/89-91/95-2001 33,38 ha 1986	540,180	0,000	540,180
86.	Gefrees, St Bayreuth 4646 2	Altstadt Untersuchungsgebiet 1986-1999 11 ha 1986	161,568	0,000	161,568
87.	Geisenfeld, Stadt Pfaffenhofen a.d.Ilm 9947 2	Ortskern Sanierungsgebiet, 2004-2007 13 ha 2004	209,450	0,000	209,450
88.	Geisenfeld, Stadt Pfaffenhofen a.d.Ilm 9947 2	Ortskern Satzungsgebiet 1986-98 13 ha 1986	291,590	0,000	291,590
89.	Gemünden a.Main, St Main-Spessart 10717 2	Altstadt Untersuchungsgebiet u. Satzungsgebiet I, 1986-92 19,13 ha 1986	1.100,608	0,000	1.100,608
90.	Gerolzhofen, Stadt Schweinfurt 6552 2	Rügshofen Untersuchungsgebiet 1986-87 1,64 ha 1986	145,411	0,000	145,411
91.	Gerolzhofen, Stadt Schweinfurt 6552 2	Altstadt Untersuchungsgebiet u. Satzungsgebiete I+II, 1983/84-92/95 40,15 ha 1983	1.241,263	0,000	1.241,263

Bundesprogramm der Städtebauförderung
Programmbereich: Städtebauliche Sanierungs- und Entwicklungsmaßnahmen
Land: Bayern

Lfd. Nr.	Gemeinde-Ortsteil Kreis Einwohnerzahl 1 = Städtischer 2 = Ländlicher	Bezeichnung der Maßnahme Art des Gebietes (Förderung im Programmjahr) Gebietsgröße in ha Aufnahme in das Bundesprogramm	Finanzhilfe des Bundes bis einschl. 2011 1000 Euro	Finanzhilfe des Bundes Programmjahr 2012 1000 Euro	Finanzhilfe des Bundes insgesamt 1000 Euro
A b g e r e c h n e t e Sanierungsmaßnahmen					
92.	Grafenau, St Freyung-Grafenau 8607 2	Ortskern Untersuchungsgebiet u. Satzungsgebiet 1, 1974-98 32,15 ha 1974	2.127,843	0,000	2.127,843
93.	Gräfenberg, Stadt Forchheim 4049 2	Altstadt Satzungsgebiet, 1986/87-92/95-1999 11 ha 1986	424,884	0,000	424,884
94.	Grafenrheinfeld Schweinfurt 3408 1	Ortskern Untersuchungsgebiet 1986-91-2000 2 ha 1986	651,590	0,000	651,590
95.	Grafenwöhr, St Neustadt a.d.Waldnaab 6686 2	Altstadtkern Satzungsgebiet, 1986/90-92, im LP seit 1985 -2001 6,2 ha 1986	513,644	0,000	513,644
96.	Grafring b.München, St Ebersberg 12761 1	Altstadt Untersuchungsgebiet u. Satzungsgebiet, 1986-92/95 28,75 ha 1986	156,813	0,000	156,813
97.	Greding, St Roth 7061 2	Altstadt Satzungsgebiet 1986/87-98, im LP seit 1979 13,14 ha 1986	518,961	0,000	518,961
98.	Gundelfingen a.d.Donau, Dillingen a.d.Donau 7715 2	Altstadt Satzungsgebiet 1986-99 23 ha 1986	708,651	0,000	708,651

Bundesprogramm der Städtebauförderung
Programmbereich: Städtebauliche Sanierungs- und Entwicklungsmaßnahmen
Land: Bayern

Lfd. Nr.	Gemeinde-Ortsteil Kreis Einwohnerzahl 1 = Städtischer 2 = Ländlicher	Bezeichnung der Maßnahme Art des Gebietes (Förderung im Programmjahr) Gebietsgröße in ha Aufnahme in das Bundesprogramm	Finanzhilfe des Bundes bis einschl. 2011 1000 Euro	Finanzhilfe des Bundes Programmjahr 2012 1000 Euro	Finanzhilfe des Bundes insgesamt 1000 Euro
A b g e r e c h n e t e Sanierungsmaßnahmen					
99.	Günzburg, GKSt Günzburg 19556 1	Altstadt Untersuchungsgebiet u. Satzungsgebiete I-III, 1972/90/91-92/95/98/99 29,02 ha 1972	5.869,324	0,000	5.869,324
100.	Gunzenhausen, St Weißenburg- 16176 2	Altstadt Sanierungsgebiete I, II, IIIa, IV-VII 1975/89-92 38,38 ha 1975	3.689,610	0,000	3.689,610
101.	Hallstadt, St Bamberg 8559 1	Altstadt Sanierungsgebiet 2002, 2004-2009 32 ha 2002	1.032,874	0,000	1.032,874
102.	Harburg (Schwaben), St Donau-Ries 5495 2	Altstadt Untersuchungsgebiet 1986-91-1999 26,8 ha 1986	238,773	0,000	238,773
103.	Hausham Miesbach 8105 2	Ortskern Untersuchungsgebiet 1986/88-91-2001 16,1 ha 1986	239,643	0,000	239,643
104.	Heideck, St Roth 4723 2	Altstadt Satzungsgebiet, 1986/90-92-1999 24,31 ha 1986	402,898	0,000	402,898
105.	Heiligenstadt i.OFr., M Bamberg 3688 2	Ortskern Satzungsgebiet, 1971/82-92 14,07 ha 1971	1.328,848	0,000	1.328,848

Bundesprogramm der Städtebauförderung
Programmbereich: Städtebauliche Sanierungs- und Entwicklungsmaßnahmen
Land: Bayern

Lfd. Nr.	Gemeinde-Ortsteil Kreis Einwohnerzahl 1 = Städtischer 2 = Ländlicher	Bezeichnung der Maßnahme Art des Gebietes (Förderung im Programmjahr) Gebietsgröße in ha Aufnahme in das Bundesprogramm	Finanzhilfe des Bundes bis einschl. 2011 1000 Euro	Finanzhilfe des Bundes des Bundes Programmjahr 2012 1000 Euro	Finanzhilfe des Bundes insgesamt 1000 Euro
A b g e r e c h n e t e Sanierungsmaßnahmen					
106.	Heroldsberg, M Erlangen-Höchstadt 7801 1	Ortskern Sanierungsgebiet 2005-2007 67,9 ha 2005	262,490	0,000	262,490
107.	Herrieden, St Ansbach 7622 2	Altstadt Satzungsgebiet, 1986-91, im LP seit 1983 -2000 15,3 ha 1986	795,059	0,000	795,059
108.	Hersbruck, St Nürnberger Land 12321 2	Altstadt Satzungsgebiet, 1983/88-92 31,87 ha 1983	2.771,713	0,000	2.771,713
109.	Herzogenaurach, St Erlangen-Höchstadt 22875 1	Altstadt Untersuchungsgebiet u. Satzungsgebiete I/1 u. I/2, 1978/88-92 17,53 ha 1978	1.416,451	0,000	1.416,451
110.	Hilpoltstein, St Roth 13206 2	Stadtkern Satzungsgebiet, 1986/87-98, im LP seit 1976 18,62 ha 1986	329,272	0,000	329,272
111.	Himmelkron Kulmbach 3511 2	Ortskern Satzungsgebiet, 1986/87/90-98 7,8 ha 1986	155,944	0,000	155,944
112.	Hirschaid, M Bamberg 11669 1	Ortskern Satzungsgebiet, 1986/87-92-2001 3 ha 1986	1.055,306	0,000	1.055,306

Bundesprogramm der Städtebauförderung
Programmbereich: Städtebauliche Sanierungs- und Entwicklungsmaßnahmen
Land: Bayern

Lfd. Nr.	Gemeinde-Ortsteil Kreis Einwohnerzahl 1 = Städtischer 2 = Ländlicher	Bezeichnung der Maßnahme Art des Gebietes (Förderung im Programmjahr) Gebietsgröße in ha Aufnahme in das Bundesprogramm	Finanzhilfe des Bundes bis einschl. 2011 1000 Euro	Finanzhilfe des Bundes Programmjahr 2012 1000 Euro	Finanzhilfe des Bundes insgesamt 1000 Euro
A b g e r e c h n e t e Sanierungsmaßnahmen					
113.	Höchststadt a.d.Aisch, St Erlangen-Höchststadt 13178 2	Stadtkern Sanierungsgebiet 1986/88-92, LP seit 1976 24,95 ha 1986	1.483,769	0,000	1.483,769
114.	Höchstädt a.d.Donau, Dillingen a.d.Donau 6632 2	Altstadt Untersuchungsgebiet 1986-99 25,1 ha 1986	241,585	0,000	241,585
115.	Hohenfels, M Neumarkt i.d.OPf. 2124 2	Marktkern Untersuchungsgebiet 1986-97 7 ha 1986	208,812	0,000	208,812
116.	Hohenwart, M Pfaffenhofen a.d.Ilm 4480 2	Marktkern Satzungsgebiet, 1986-98 16,56 ha 1986	450,499	0,000	450,499
117.	Hollfeld, Stadt Bayreuth 5148 2	Altstadt Untersuchungsgebiet 1986-92-2001 15 ha 1986	741,373	0,000	741,373
118.	Hösbach, M Aschaffenburg 13385 1	Ortsmitte Untersuchungsgebiet 1986-2001 5,75 ha 1986	287,346	0,000	287,346
119.	Ichenhausen, Stadt Günzburg 8394 2	Altstadt Satzungsgebiet Innenstadtbereich, 1986/87/90-92/1999 20,4 ha 1986	1.128,268	0,000	1.128,268

Bundesprogramm der Städtebauförderung
Programmbereich: Städtebauliche Sanierungs- und Entwicklungsmaßnahmen
Land: Bayern

Lfd. Nr.	Gemeinde-Ortsteil Kreis Einwohnerzahl 1 = Städtischer 2 = Ländlicher	Bezeichnung der Maßnahme Art des Gebietes (Förderung im Programmjahr) Gebietsgröße in ha Aufnahme in das Bundesprogramm	Finanzhilfe des Bundes bis einschl. 2011 1000 Euro	Finanzhilfe des Bundes des Bundes Programmjahr 2012 1000 Euro	Finanzhilfe des Bundes insgesamt 1000 Euro
A b g e r e c h n e t e Sanierungsmaßnahmen					
120.	Immenstadt i.Allgäu, St Oberallgäu 14247 2	Hanfwerke-Viertel Satzungsgebiet 1, 1983-2001 18,76 ha 1983	888,779	0,000	888,779
121.	Ingolstadt Ingolstadt, Kreisfreie 124387 1	Altstadt Sanierungsgebiet E, 1971-92 1,72 ha 1971	2.685,931	0,000	2.685,931
122.	Inzell Traunstein 4483 2	Ortskern Untersuchungsgebiet u. Satzungsgebiet, 1989/90-2001 44,46 ha 1989	717,138	0,000	717,138
123.	Kastl, M Amberg-Sulzbach 2490 2	Marktkern Satzungsgebiet, 1989-1999 12 ha 1986	212,186	0,000	212,186
124.	Kelheim, St Kelheim 15471 2	Stadtkern Untersuchungsgebiet u. Satzungsgebiet 2, 1971-2001 0 ha 1971	30,166	0,000	30,166
125.	Kelheim, St Kelheim 15471 2	Stadtkern Satzungsgebiete 1 u. 3, 1971-98 16,29 ha 1971	2.555,335	0,000	2.555,335
126.	Kemnath, St Tirschenreuth 5242 2	Altstadt Satzungsgebiet, 1986/90-92-2000 34,24 ha 1986	775,885	0,000	775,885

Bundesprogramm der Städtebauförderung
Programmbereich: Städtebauliche Sanierungs- und Entwicklungsmaßnahmen
Land: Bayern

Lfd. Nr.	Gemeinde-Ortsteil Kreis Einwohnerzahl 1 = Städtischer 2 = Ländlicher	Bezeichnung der Maßnahme Art des Gebietes (Förderung im Programmjahr) Gebietsgröße in ha Aufnahme in das Bundesprogramm	Finanzhilfe des Bundes bis einschl. 2011 1000 Euro	Finanzhilfe des Bundes Programmjahr 2012 1000 Euro	Finanzhilfe des Bundes insgesamt 1000 Euro
A b g e r e c h n e t e Sanierungsmaßnahmen					
127.	Kipfenberg, M Eichstätt 5654 2	Ortskern Satzungsgebiet, 1986-91/98-2000 6 ha 1986	330,755	0,000	330,755
128.	Kirchdorf i.Wald Regen 2141 2	Ortskern Satzungsgebiet, 1986/89-91/95-97 12,5 ha 1986	399,063	0,000	399,063
129.	Kirchseeon, M Ebersberg 9469 1	Ortsmitte Untersuchungsgebiet, 1986-2000 5,6 ha 1986	97,145	0,000	97,145
130.	Kitzingen, GKSt Kitzingen 20845 2	Altstadt Untersuchungsgebiet, Satzungsgebiete a + b, 1986-92, LP seit 1976-2001 3,35 ha 1986	2.452,667	0,000	2.452,667
131.	Klingenberg a.Main, St Milttenberg 6188 1	Altstadt Untersuchungsgebiet u. Satzungsgebiet I, 1988-92 9,8 ha 1988	742,396	0,000	742,396
132.	Knetzgau Haßberge 6376 2	Ortsmitte Oberschwappach Untersuchungsgebiet 1986-97 4,66 ha 1986	1.417,250	0,000	1.417,250
133.	Kolbermoor, St Rosenheim 17792 2	Stadtkern Untersuchungsgebiet 1986-2001 31 ha 1986	772,051	0,000	772,051

Bundesprogramm der Städtebauförderung
Programmbereich: Städtebauliche Sanierungs- und Entwicklungsmaßnahmen
Land: Bayern

Lfd. Nr.	Gemeinde-Ortsteil Kreis Einwohnerzahl 1 = Städtischer 2 = Ländlicher	Bezeichnung der Maßnahme Art des Gebietes (Förderung im Programmjahr) Gebietsgröße in ha Aufnahme in das Bundesprogramm	Finanzhilfe des Bundes bis einschl. 2011 1000 Euro	Finanzhilfe des Bundes des Programmjahr 2012 1000 Euro	Finanzhilfe des Bundes insgesamt 1000 Euro
A b g e r e c h n e t e Sanierungsmaßnahmen					
134.	Königsberg i.Bay., St Haßberge 3709 2	Altstadt Untersuchungsgebiet u. Satzungsgebiet I, 1986-92 32,5 ha 1986	752,826	0,000	752,826
135.	Königstein, Markt Amberg-Sulzbach 1766 2	Marktkern Satzungsgebiet 1986-91/98-2000 15,1 ha 1986	315,774	0,000	315,774
136.	Kösching, M Eichstätt 8796 1	Ortskern Satzungsgebiet, 1986-98 23,5 ha 1986	1.053,364	0,000	1.053,364
137.	Kronach, St Kronach 17437 2	Altstadt Untersuchungsgebiet, u. Satzungs- gebiet II, 1972/84/87/90/91-92 39,73 ha 1972	1.597,276	0,000	1.597,276
138.	Kronach, St Kronach 17437 2	Altstadt Satzungsgebiet I, 1972-2000 0,25 ha 1972	131,913	0,000	131,913
139.	Krumbach (Schwaben), St Günzburg 12531 2	Altstadt Sanierungsgebiet 1979-1999 36 ha 1979	1.419,193	0,000	1.419,193
140.	Kühbach, M Aichach-Friedberg 4033 2	Ortszentrum Untersuchungsgebiet 1986-87,90-97 19 ha 1986	312,450	0,000	312,450

Bundesprogramm der Städtebauförderung
Programmbereich: Städtebauliche Sanierungs- und Entwicklungsmaßnahmen
Land: Bayern

Lfd. Nr.	Gemeinde-Ortsteil Kreis Einwohnerzahl 1 = Städtischer 2 = Ländlicher	Bezeichnung der Maßnahme Art des Gebietes (Förderung im Programmjahr) Gebietsgröße in ha Aufnahme in das Bundesprogramm	Finanzhilfe des Bundes bis einschl. 2011 1000 Euro	Finanzhilfe des Bundes Programmjahr 2012 1000 Euro	Finanzhilfe des Bundes insgesamt 1000 Euro
A b g e r e c h n e t e Sanierungsmaßnahmen					
141.	Laaber, Markt Regensburg 5161 1	Ortskern Satzungsgebiet, 1986/89/90-97 10,63 ha 1986	717,956	0,000	717,956
142.	Landshut Landshut, Kreisfreie 62735 2	Nikola Sanierungsgebiet Sanierungsgebiet IA 1990-92/95/98-1999 163,2 ha 1990	81,295	0,000	81,295
143.	Langenzenn, St Fürth 10419 2	Stadtkern Untersuchungsgebiet u. Satzungsgebiet I, 1986/88-1999 30,65 ha 1986	1.559,952	0,000	1.559,952
144.	Langquaid, Markt Kelheim 5150 2	Ortskern Untersuchungsgebiet u. Satzungsgebiet, 1986-98 71,5 ha 1986	355,348	0,000	355,348
145.	Lauf a.d.Pegnitz, St Nürnberger Land 26090 1	Altstadt Sanierungsgebiete 1 - 3 1986/90/91-92 35,05 ha 1986	2.186,800	0,000	2.186,800
146.	Laufen, St Berchtesgadener Land 6608 2	Altstadt Satzungsgebiet 1978/91-92 9,86 ha 1978	2.345,767	0,000	2.345,767
147.	Lauingen (Donau), St Dillingen a.d.Donau 10736 2	Altstadt Satzungsgebiet, 1986-92 23,5 ha 1986	753,644	0,000	753,644

Bundesprogramm der Städtebauförderung
Programmbereich: Städtebauliche Sanierungs- und Entwicklungsmaßnahmen
Land: Bayern

Lfd. Nr.	Gemeinde-Ortsteil Kreis Einwohnerzahl 1 = Städtischer 2 = Ländlicher	Bezeichnung der Maßnahme Art des Gebietes (Förderung im Programmjahr) Gebietsgröße in ha Aufnahme in das Bundesprogramm	Finanzhilfe des Bundes bis einschl. 2011 1000 Euro	Finanzhilfe des Bundes Programmjahr 2012 1000 Euro	Finanzhilfe des Bundes insgesamt 1000 Euro
A b g e r e c h n e t e Sanierungsmaßnahmen					
148.	Leipheim, St Günzburg 6653 1	Altstadt Satzungsgebiet, 1986-92, im LP seit 1984 bis 2001 13 ha 1986	931,063	0,000	931,063
149.	Leutershausen, St Ansbach 5564 2	Altstadt Satzungsgebiet, 1986-99 11,45 ha 1986	306,264	0,000	306,264
150.	Lichtenau, M Ansbach 3764 2	Marktkern Satzungsgebiet, 1986-1999 4 ha 1986	284,278	0,000	284,278
151.	Lichtenberg, Stadt Hof 1120 2	Altstadt Untersuchungsgebiet 1986/89-98 7,05 ha 1986	420,640	0,000	420,640
152.	Lohr a.Main, St Main-Spessart 15863 2	Altstadt/SG I + III Untersuchungsgebiet, u. Satzungs- gebiete I + III, 1971/90-92 19,21 ha 1971	3.533,703	0,000	3.533,703
153.	Lohr a.Main, St Main-Spessart 15863 2	Altstadt Satzungsgebiet II, 1971-81 0,31 ha 1971	422,992	0,000	422,992
154.	Mainburg, St Kelheim 13994 2	Altstadt Untersuchungsgebiet u. Satzungsgebiete 1+2, 1986-92/95-98 56,78 ha 1986	1.005,353	0,000	1.005,353

Bundesprogramm der Städtebauförderung
Programmbereich: Städtebauliche Sanierungs- und Entwicklungsmaßnahmen
Land: Bayern

Lfd. Nr.	Gemeinde-Ortsteil Kreis Einwohnerzahl 1 = Städtischer 2 = Ländlicher	Bezeichnung der Maßnahme Art des Gebietes (Förderung im Programmjahr) Gebietsgröße in ha Aufnahme in das Bundesprogramm	Finanzhilfe des Bundes bis einschl. 2011 1000 Euro	Finanzhilfe des Bundes Programmjahr 2012 1000 Euro	Finanzhilfe des Bundes insgesamt 1000 Euro
A b g e r e c h n e t e Sanierungsmaßnahmen					
155.	Manching, M Pfaffenhofen a.d.Ilm 11326 1	Ortsmitte Satzungsgebiet, 1986/89-98 14,67 ha 1986	485,318	0,000	485,318
156.	Marklkofen Dingolfing-Landau 3633 2	Ortszentrum Sanierungsgebiet 2002 0 ha 2002	60,000	0,000	60,000
157.	Markt Schwaben, M Ebersberg 11568 1	Ortskern Untersuchungsgebiet 1986-1999 5,2 ha 1986	1.035,110	0,000	1.035,110
158.	Marktheidenfeld, St Main-Spessart 10865 2	Altstadt Satzungsgebiet I, 1986-1991 7 ha 1986	1.196,883	0,000	1.196,883
159.	Marktobersdorf, St Ostallgäu 18188 2	Innenstadt Untersuchungsgebiet 1986-92 19,6 ha 1986	1.270,560	0,000	1.270,560
160.	Marktrechwitz, GKSt Wunsiedel i. 17385 2	Innenstadt und Dörflas Untersuchungsgebiet, und Satzungs- gebiete I u. II, 1986/88/90-92 35,1 ha 1986	2.056,651 (200,661) *)	0,000	2.056,651
161.	Marktrechwitz, GKSt Wunsiedel i. 17385 2	Innenstadt und Dörflas Sanierungsgebiet 2006 27,55 ha 2006	43,700	0,000	43,700

Bundesprogramm der Städtebauförderung
Programmbereich: Städtebauliche Sanierungs- und Entwicklungsmaßnahmen
Land: Bayern

Lfd. Nr.	Gemeinde-Ortsteil Kreis Einwohnerzahl 1 = Städtischer 2 = Ländlicher	Bezeichnung der Maßnahme Art des Gebietes (Förderung im Programmjahr) Gebietsgröße in ha Aufnahme in das Bundesprogramm	Finanzhilfe des Bundes bis einschl. 2011 1000 Euro	Finanzhilfe des Bundes Programmjahr 2012 1000 Euro	Finanzhilfe des Bundes insgesamt 1000 Euro
A b g e r e c h n e t e Sanierungsmaßnahmen					
162.	Marktschorgast, M Kulmbach 1545 2	Ortskern Untersuchungsgebiet 1986-88 7,2 ha 1986	127,056	0,000	127,056
163.	Marquartstein Traunstein 3192 2	Ortsmitte Satzungsgebiet, 1986/87-91/95-2000 35,3 ha 1986	654,351	0,000	654,351
164.	Memmingen Memmingen, Kreisfreie 41085 2	Altstadt Satzungsgebiet 1 1971-93 0,19 ha 1971	1.166,921	0,000	1.166,921
165.	Memmingen Memmingen, Kreisfreie 41085 2	Altstadt Sanierungsgebiete 3, 5, 6 1971-92 12,9 ha 1971	7.938,127	0,000	7.938,127
166.	Merkendorf, St Ansbach 2756 2	Ortskern Untersuchungsgebiet u. Satzungsgebiet, 1986-91/95-2000 21 ha 1986	376,311	0,000	376,311
167.	Miesbach, St Miesbach 11136 2	Altstadt Untersuchungsgebiet u. Satzungsgebiete 1 + 2, 1986/88-92, im LP seit 1977 bis 2001 25,84 ha 1986	699,959	0,000	699,959
168.	Mitterfels, Markt Straubing-Bogen 2468 2	Ortskern Untersuchungsgebiet u. Satzungsgebiet 1986-91/95-97 38,96 ha 1986	607,312	0,000	607,312

Bundesprogramm der Städtebauförderung
Programmbereich: Städtebauliche Sanierungs- und Entwicklungsmaßnahmen
Land: Bayern

Lfd. Nr.	Gemeinde-Ortsteil Kreis Einwohnerzahl 1 = Städtischer 2 = Ländlicher	Bezeichnung der Maßnahme Art des Gebietes (Förderung im Programmjahr) Gebietsgröße in ha Aufnahme in das Bundesprogramm	Finanzhilfe des Bundes bis einschl. 2011 1000 Euro	Finanzhilfe des Bundes Programmjahr 2012 1000 Euro	Finanzhilfe des Bundes insgesamt 1000 Euro
A b g e r e c h n e t e Sanierungsmaßnahmen					
169.	Mitterteich, Stadt Tirschenreuth 6893 2	Altstadt Satzungsgebiet 1986/91-92, im LP seit 1985 27,3 ha 1986	1.189,469	0,000	1.189,469
170.	Mömbris, M Aschaffenburg 12128 1	Ortsmitte Untersuchungsgebiet u. Satzungsgebiet I, 1973-88 3,49 ha 1973	411,590	0,000	411,590
171.	Mönchberg, Markt Miltenberg 2548 2	Altort Untersuchungsgebiet 1986-91-2000 8,8 ha 1986	380,043	0,000	380,043
172.	Moosburg a.d.Isar, St Freising 17487 2	Altstadt Untersuchungsgebiet u. Satzungsgebiet 1986-91/95-2000 51,76 ha 1986	370,635	0,000	370,635
173.	Mörnsheim, M Eichstätt 1609 2	Ortskern Satzungsgebiet 1986/90/91-98 7,24 ha 1986	524,790	0,000	524,790
174.	Mühldorf a.Inn, St Mühldorf a.Inn 17792 2	Altstadt Sanierungsgebiet I 1985/87-92 125,08 ha 1985	2.624,461	0,000	2.624,461
175.	München München, Kreisfreie 1330440 1	Milbertshofen Satzungsgebiet, 1986-92,96/98 102,2 ha 1986	678,623	0,000	678,623

Bundesprogramm der Städtebauförderung
Programmbereich: Städtebauliche Sanierungs- und Entwicklungsmaßnahmen
Land: Bayern

Lfd. Nr.	Gemeinde-Ortsteil Kreis Einwohnerzahl 1 = Städtischer 2 = Ländlicher	Bezeichnung der Maßnahme Art des Gebietes (Förderung im Programmjahr) Gebietsgröße in ha Aufnahme in das Bundesprogramm	Finanzhilfe des Bundes bis einschl. 2011 1000 Euro	Finanzhilfe des Bundes Programmjahr 2012 1000 Euro	Finanzhilfe des Bundes insgesamt 1000 Euro
A b g e r e c h n e t e Sanierungsmaßnahmen					
176.	München München, Kreisfreie 1330440 1	Zentrum Pasing Untersuchungsgebiet 1973-77 42,2 ha 1973	5,829	0,000	5,829
177.	München München, Kreisfreie 1330440 1	Altstadt/St.-Jakobs Platz Untersuchungsgebiet u. Satzungsgebiet 1978/82-88 5,39 ha 1978	55,117	0,000	55,117
178.	Murnau a.Staffelsee, M Garmisch-Partenkirchen 12198 2	Ortskern Untersuchungsgebiet 1989/90-2000 52 ha 1989	457,606	0,000	457,606
179.	Naila, St Hof 8148 2	Altstadt Satzungsgebiet, 1986-92-2001 11,74 ha 1986	903,453	0,000	903,453
180.	Neuburg a.d.Donau, Neuburg- 28173 2	Untere Altstadt Satzungsgebiet II 1971-87 1,12 ha 1971	1.229,542	0,000	1.229,542
181.	Neuburg a.d.Donau, Neuburg- 28173 2	Ostend Sanierungsgebiet 1990-92/98 74,7 ha 1990	126,903	0,000	126,903
182.	Neuburg a.d.Donau, Neuburg- 28173 2	Untere Altstadt Sanierungsgebiet I 1971-77/90-98 0,36 ha 1971	75,160	0,000	75,160

Bundesprogramm der Städtebauförderung
Programmbereich: Städtebauliche Sanierungs- und Entwicklungsmaßnahmen
Land: Bayern

Lfd. Nr.	Gemeinde-Ortsteil Kreis Einwohnerzahl 1 = Städtischer 2 = Ländlicher	Bezeichnung der Maßnahme Art des Gebietes (Förderung im Programmjahr) Gebietsgröße in ha Aufnahme in das Bundesprogramm	Finanzhilfe des Bundes bis einschl. 2011 1000 Euro	Finanzhilfe des Bundes Programmjahr 2012 1000 Euro	Finanzhilfe des Bundes insgesamt 1000 Euro
A b g e r e c h n e t e Sanierungsmaßnahmen					
183.	Neuburg a.d.Donau, Neuburg- 28173 2	Obere Altstadt Sanierungsgebiet I, IV 1975-83 0,19 ha 1975	551,048	0,000	551,048
184.	Neuhaus a.d.Pegnitz, M Nürnberger Land 2865 2	Ortskern Satzungsgebiet, 1986-1999 13,2 ha 1986	181,509	0,000	181,509
185.	Neumarkt i.d.OPf., GKSt Neumarkt i.d.OPf. 39195 2	Stadtkern Sanierungsgebiete I - III 1975/85/87/91-92/95, 2001 39,57 ha 1975	5.906,367	0,000	5.906,367
186.	Neumarkt-Sankt Veit, Mühldorf a.Inn 6062 2	Altstadt Satzungsgebiet I, 1986/89-92 29,5 ha 1986	1.301,136	0,000	1.301,136
187.	Neunburg vorm Wald, St Schwandorf 8045 2	Altstadt Sanierungsgebiet I, 1974-92 16,36 ha 1974	2.259,501	0,000	2.259,501
188.	Neunkirchen a.Brand, M Forchheim 7982 1	Ortskern Satzungsgebiet, 1986-92 17,18 ha 1986	607,926	0,000	607,926
189.	Neuötting, St Altötting 8424 2	Altstadt Satzungsgebiet 1, 1986-92, im LP seit 1982 20,2 ha 1986	2.102,892	0,000	2.102,892

Bundesprogramm der Städtebauförderung
Programmbereich: Städtebauliche Sanierungs- und Entwicklungsmaßnahmen
Land: Bayern

Lfd. Nr.	Gemeinde-Ortsteil Kreis Einwohnerzahl 1 = Städtischer 2 = Ländlicher	Bezeichnung der Maßnahme Art des Gebietes (Förderung im Programmjahr) Gebietsgröße in ha Aufnahme in das Bundesprogramm	Finanzhilfe des Bundes bis einschl. 2011 1000 Euro	Finanzhilfe des Bundes des Programmjahr 2012 1000 Euro	Finanzhilfe des Bundes insgesamt 1000 Euro
A b g e r e c h n e t e Sanierungsmaßnahmen					
190.	Neustadt a.d.Aisch, St Neustadt a.d.Aisch-Bad 12196 2	Stadtkern Satzungsgebiet, 1986-92, LP seit 1983-1999 28,68 ha 1986	574,692	0,000	574,692
191.	Neustadt a.d.Waldnaab, Neustadt a.d.Waldnaab 5889 2	Altstadt Satzungsgebiet, 1986/90-92, im LP seit 1985 -2000 3,6 ha 1986	950,798	0,000	950,798
192.	Neustadt b.Coburg, GKSt Coburg 15934 2	Altstadt Untersuchungsgebiet u. Satzungsgebiet I, 1986-92 57,5 ha 1986	1.926,548	0,000	1.926,548
193.	Nordheim v.d.Rhön Rhön-Grabfeld 1115 2	Ortskern Untersuchungsgebiet, u. Satzungs- gebiete A,B, 1971-1999 13,49 ha 1971	468,343	0,000	468,343
194.	Nürnberg Nürnberg, Kreisfreie 503673 1	Bleiweißviertel Satzungsgebiet, 1971-89 8,2 ha 1971	4.481,882	0,000	4.481,882
195.	Nürnberg Nürnberg, Kreisfreie 503673 1	Tafelhof Untersuchungsgebiet 1973-79 15 ha 1973	10,839	0,000	10,839
196.	Nürnberg Nürnberg, Kreisfreie 503673 1	St.-Leonhard Satzungsgebiete 1 + 2, 1985-92 7,34 ha 1985	533,370	0,000	533,370

Bundesprogramm der Städtebauförderung
Programmbereich: Städtebauliche Sanierungs- und Entwicklungsmaßnahmen
Land: Bayern

Lfd. Nr.	Gemeinde-Ortsteil Kreis Einwohnerzahl 1 = Städtischer 2 = Ländlicher	Bezeichnung der Maßnahme Art des Gebietes (Förderung im Programmjahr) Gebietsgröße in ha Aufnahme in das Bundesprogramm	Finanzhilfe des Bundes bis einschl. 2011 1000 Euro	Finanzhilfe des Bundes Programmjahr 2012 1000 Euro	Finanzhilfe des Bundes insgesamt 1000 Euro
A b g e r e c h n e t e Sanierungsmaßnahmen					
197.	Nürnberg Nürnberg, Kreisfreie 503673 1	Kieselbergstraße Satzungsgebiet, 1986/91-92 2,1 ha 1986	68,513	0,000	68,513
198.	Nürnberg Nürnberg, Kreisfreie 503673 1	Gleisshammer/St. Peter Untersuchungsgebiet, u. Satzungs- gebiet I, 1990-92/95 101,78 ha 1990	171,334	0,000	171,334
199.	Nürnberg Nürnberg, Kreisfreie 503673 1	Gostenhof/Jamnitzerstraße Satzungsgebiet, 1979-85 1,32 ha 1979	710,696	0,000	710,696
200.	Nürnberg Nürnberg, Kreisfreie 503673 1	St. Johannis/Rieterstraße Satzungsgebiet, 1986-98 2,57 ha 1986	2.865,791	0,000	2.865,791
201.	Oberaudorf Rosenheim 4911 2	Ortskern Satzungsgebiet, 1986/90-92/98 21,8 ha 1986	557,768	0,000	557,768
202.	Obergünzburg, Markt Ostallgäu 6283 2	Ortskern Satzungsgebiet, 1986-2000 31 ha 1986	437,666	0,000	437,666
203.	Obernburg a.Main, St Miltenberg 8598 1	Altstadt Satzungsgebiet, 1986-92, im LP seit 1979 11,2 ha 1986	804,620	0,000	804,620

Bundesprogramm der Städtebauförderung
Programmbereich: Städtebauliche Sanierungs- und Entwicklungsmaßnahmen
Land: Bayern

Lfd. Nr.	Gemeinde-Ortsteil Kreis Einwohnerzahl 1 = Städtischer 2 = Ländlicher	Bezeichnung der Maßnahme Art des Gebietes (Förderung im Programmjahr) Gebietsgröße in ha Aufnahme in das Bundesprogramm	Finanzhilfe des Bundes bis einschl. 2011 1000 Euro	Finanzhilfe des Bundes Programmjahr 2012 1000 Euro	Finanzhilfe des Bundes insgesamt 1000 Euro
A b g e r e c h n e t e Sanierungsmaßnahmen					
204.	Oberstaufen, M Oberallgäu 7225 2	Ortskern Untersuchungsgebiet, 1986-99 27 ha 1986	666,213	0,000	666,213
205.	Oberstreu Rhön-Grabfeld 1629 2	Ortsmitte Mittelstreu Untersuchungsgebiet 1986-87 0,66 ha 1986	234,172	0,000	234,172
206.	Oberviechtach, St Schwandorf 4876 2	Altstadt Untersuchungsgebiet, u. Satzungs- gebiet I, 1973-98 20,4 ha 1973	162,846	0,000	162,846
207.	Ochsenfurt, St Würzburg 11248 2	Altstadt Untersuchungsgebiet u. Satzungsgebiet I, 1974/85-92 22,2 ha 1974	1.804,400	0,000	1.804,400
208.	Oettingen i.Bay., Stadt Donau-Ries 5055 2	Altstadt Untersuchungsgebiet, u. Satzungsgebiet, 1986-92/95-1999 77,6 ha 1986	861,527	0,000	861,527
209.	Osterhofen, St Deggendorf 11707 2	Platz a.d. Frühlingsstraße Untersuchungsgebiet 1989-97 0,55 ha 1989	72,092	0,000	72,092
210.	Osterhofen, St Deggendorf 11707 2	Altstadt Satzungsgebiet, 1986/87/90-97 18,3 ha 1986	610,680	0,000	610,680

Bundesprogramm der Städtebauförderung
Programmbereich: Städtebauliche Sanierungs- und Entwicklungsmaßnahmen
Land: Bayern

Lfd. Nr.	Gemeinde-Ortsteil Kreis Einwohnerzahl 1 = Städtischer 2 = Ländlicher	Bezeichnung der Maßnahme Art des Gebietes (Förderung im Programmjahr) Gebietsgröße in ha Aufnahme in das Bundesprogramm	Finanzhilfe des Bundes bis einschl. 2011 1000 Euro	Finanzhilfe des Bundes Programmjahr 2012 1000 Euro	Finanzhilfe des Bundes insgesamt 1000 Euro
A b g e r e c h n e t e Sanierungsmaßnahmen					
211.	Ostheim v.d.Rhön, Stadt Rhön-Grabfeld 3521 2	Altstadt Satzungsgebiet, 1986-92/98 14,77 ha 1986	486,239	0,000	486,239
212.	Ottobeuren, Markt Unterallgäu 7966 2	Ortskern Untersuchungsgebiet 1986-98 40 ha 1986	535,323	0,000	535,323
213.	Pappenheim, St Weißenburg- 4099 2	Altstadt Untersuchungsgebiet, Sanierungsgebiete 1, 2, 4 1986-92 11,66 ha 1986	375,116	0,000	375,116
214.	Passau Passau, Kreisfreie Stadt 50627 2	Altstadt Sanierungsgebiet V 1971-76/96 0,58 ha 1971	1.484,280	0,000	1.484,280
215.	Passau Passau, Kreisfreie Stadt 50627 2	Altstadt Sanierungsgebiet I, 1971-74 0 ha 1971	380,900	0,000	380,900
216.	Passau Passau, Kreisfreie Stadt 50627 2	Ilzstadt Satzungsgebiet, 1971-97 1,75 ha 1971	993,440	0,000	993,440
217.	Peißenberg, M Weilheim-Schongau 12552 2	Ortsmitte Untersuchungsgebiet 1986/90-91 157,5 ha 1986	455,510	0,000	455,510

Bundesprogramm der Städtebauförderung
Programmbereich: Städtebauliche Sanierungs- und Entwicklungsmaßnahmen
Land: Bayern

Lfd. Nr.	Gemeinde-Ortsteil Kreis Einwohnerzahl 1 = Städtischer 2 = Ländlicher	Bezeichnung der Maßnahme Art des Gebietes (Förderung im Programmjahr) Gebietsgröße in ha Aufnahme in das Bundesprogramm	Finanzhilfe des Bundes bis einschl. 2011 1000 Euro	Finanzhilfe des Bundes des Bundes Programmjahr 2012 1000 Euro	Finanzhilfe des Bundes insgesamt 1000 Euro
A b g e r e c h n e t e Sanierungsmaßnahmen					
218.	Pfaffenhofen a.d.Ilm, St Pfaffenhofen a.d.Ilm 24089 2	Altstadt Satzungsgebiet 1986-97 96,5 ha 1986	8,487	0,000	8,487
219.	Pfaffenhofen a.d.Ilm, St Pfaffenhofen a.d.Ilm 24089 2	Altstadt Sanierungsgebiet 2002-2007 96,5 ha 2002	269,030	0,000	269,030
220.	Pfeffenhausen, M Landshut 4751 2	Ortskern Untersuchungsgebiet, u. Satzungsgebiet 1971-88 33,74 ha 1971	913,627	0,000	913,627
221.	Pförring, Markt Eichstätt 3522 1	Ortskern Satzungsgebiet, 1971-91 19,67 ha 1971	978,152	0,000	978,152
222.	Plattling, St Deggendorf 12673 2	Innenstadt Untersuchungsgebiet u. Satzungsgebiet, 1986-92/95-1999 101 ha 1986	1.002,746	0,000	1.002,746
223.	Pleinfeld, M Weißenburg- 7309 2	Ortskern Satzungsgebiet 1986-92, im LP seit 1983 -2000 21,4 ha 1986	1.288,967	0,000	1.288,967
224.	Pressath, Stadt Neustadt a.d.Waldnaab 4449 2	Stadtkern Satzungsgebiet, 1986-1999 29,19 ha 1986	312,604	0,000	312,604

Bundesprogramm der Städtebauförderung
Programmbereich: Städtebauliche Sanierungs- und Entwicklungsmaßnahmen
Land: Bayern

Lfd. Nr.	Gemeinde-Ortsteil Kreis Einwohnerzahl 1 = Städtischer 2 = Ländlicher	Bezeichnung der Maßnahme Art des Gebietes (Förderung im Programmjahr) Gebietsgröße in ha Aufnahme in das Bundesprogramm	Finanzhilfe des Bundes bis einschl. 2011 1000 Euro	Finanzhilfe des Bundes Programmjahr 2012 1000 Euro	Finanzhilfe des Bundes insgesamt 1000 Euro
A b g e r e c h n e t e Sanierungsmaßnahmen					
225.	Rain, Stadt Donau-Ries 8507 2	Altstadt Untersuchungsgebiet u. Satzungsgebiet, 1986/89-92-1999 43,6 ha 1986	516,916	0,000	516,916
226.	Regen, St Regen 11784 2	Stadtkern Untersuchungsgebiet, und Satzungs- gebiete I-IV, 1986/88-92 46 ha 1986	1.627,442	0,000	1.627,442
227.	Regensburg Regensburg, Kreisfreie 134218 1	Altstadt Satzungsgebiet II, 1971-91 0,34 ha 1971	386,648	0,000	386,648
228.	Rehau, St Hof 9476 2	Stadtkern Untersuchungsgebiet, und Satzungs- gebiet I, 1986-98 35,8 ha 1986	989,759	0,000	989,759
229.	Reichertshofen, Markt Pfaffenhofen a.d.Ilm 7502 1	Ortskern Untersuchungsgebiet, 1986-91 39,9 ha 1986	115,296	0,000	115,296
230.	Riedenburg, St Kelheim 5600 2	Altstadt Untersuchungsgebiet u. Satzungsgebiet, 1979-2000 23,05 ha 1979	775,528	0,000	775,528
231.	Rödental, St Coburg 13351 2	Domäne Oeslau Satzungsgebiet, 1986-88 1,7 ha 1986	911,122	0,000	911,122

Bundesprogramm der Städtebauförderung
Programmbereich: Städtebauliche Sanierungs- und Entwicklungsmaßnahmen
Land: Bayern

Lfd. Nr.	Gemeinde-Ortsteil Kreis Einwohnerzahl 1 = Städtischer 2 = Ländlicher	Bezeichnung der Maßnahme Art des Gebietes (Förderung im Programmjahr) Gebietsgröße in ha Aufnahme in das Bundesprogramm	Finanzhilfe des Bundes bis einschl. 2011 1000 Euro	Finanzhilfe des Bundes des Programmjahr 2012 1000 Euro	Finanzhilfe des Bundes insgesamt 1000 Euro
A b g e r e c h n e t e Sanierungsmaßnahmen					
232.	Rohr i.NB, M Kelheim 3293 2	Ortskern Untersuchungsgebiet 1986-98 29,6 ha 1986	449,323	0,000	449,323
233.	Röhrnbach, M Freyung-Grafenau 4544 2	Ortskern Satzungsgebiet I, 1986-98 31,6 ha 1986	951,514	0,000	951,514
234.	Ronsberg, M Ostallgäu 1629 2	Ortskern Untersuchungsgebiet 1986-97 11,5 ha 1986	223,946	0,000	223,946
235.	Roßtal, M Fürth 9806 1	Oberer Markt Satzungsgebiet, 1986/87-92 7,7 ha 1986	501,577	0,000	501,577
236.	Rothenfels, Stadt Main-Spessart 1014 2	Altstadt Untersuchungsgebiet 1986-91-2001 8,8 ha 1986	209,630	0,000	209,630
237.	Rottenburg a.d.Laaber, St Landshut 7610 2	Ortskern Satzungsgebiet, 1986/89-92 25,3 ha 1986	983,726	0,000	983,726
238.	Ruhpolding Traunstein 6296 2	Ortsmitte Untersuchungsgebiet u. Satzungsgebiet, 1986-92 80,35 ha 1986	1.191,105	0,000	1.191,105

Bundesprogramm der Städtebauförderung
Programmbereich: Städtebauliche Sanierungs- und Entwicklungsmaßnahmen
Land: Bayern

Lfd. Nr.	Gemeinde-Ortsteil Kreis Einwohnerzahl 1 = Städtischer 2 = Ländlicher	Bezeichnung der Maßnahme Art des Gebietes (Förderung im Programmjahr) Gebietsgröße in ha Aufnahme in das Bundesprogramm	Finanzhilfe des Bundes bis einschl. 2011 1000 Euro	Finanzhilfe des Bundes Programmjahr 2012 1000 Euro	Finanzhilfe des Bundes insgesamt 1000 Euro
A b g e r e c h n e t e Sanierungsmaßnahmen					
239.	Scheßlitz, St Bamberg 7071 2	Ortskern Satzungsgebiet, 1986-92-2001 16,9 ha 1986	399,830	0,000	399,830
240.	Schillingsfürst, Stadt Ansbach 2756 2	Ortskern Untersuchungsgebiet, u. Satzungsgebiet, 1986/95 im LP seit 1985-1999 38,05 ha 1986	251,402	0,000	251,402
241.	Schlüsselfeld, St Bamberg 5718 2	Altstadt Untersuchungsgebiet, u. Satzungsgebiet, 1986-91/95-98 16,2 ha 1986	297,572	0,000	297,572
242.	Schmidmühlen, M Amberg-Sulzbach 2412 2	Ortskern Satzungsgebiet, 1986-97, im LP seit 1983 8,5 ha 1986	146,741	0,000	146,741
243.	Schnaittach, M Nürnberger Land 8012 2	Ortskern Untersuchungsgebiet 1986-92 14,8 ha 1986	681,552	0,000	681,552
244.	Schöllkrippen, Markt Aschaffenburg 3849 2	Ortskern Untersuchungsgebiet 1986-2001 17,2 ha 1986	228,394	0,000	228,394
245.	Schönberg, Markt Freyung-Grafenau 3830 2	Ortskern Untersuchungsgebiet u. Satzungsgebiete 1,2, 1986-2000 44,05 ha 1986	1.453,040	0,000	1.453,040

Bundesprogramm der Städtebauförderung
Programmbereich: Städtebauliche Sanierungs- und Entwicklungsmaßnahmen
Land: Bayern

Lfd. Nr.	Gemeinde-Ortsteil Kreis Einwohnerzahl 1 = Städtischer 2 = Ländlicher	Bezeichnung der Maßnahme Art des Gebietes (Förderung im Programmjahr) Gebietsgröße in ha Aufnahme in das Bundesprogramm	Finanzhilfe des Bundes bis einschl. 2011 1000 Euro	Finanzhilfe des Bundes Programmjahr 2012 1000 Euro	Finanzhilfe des Bundes insgesamt 1000 Euro
A b g e r e c h n e t e Sanierungsmaßnahmen					
246.	Schongau, St Weilheim-Schongau 12033 2	Altstadt Untersuchungsgebiet, u. Satzungs- gebiete I+II, 1983-92 58,97 ha 1983	3.514,825	0,000	3.514,825
247.	Schönsee, Stadt Schwandorf 2682 2	Stadtkern Satzungsgebiet, 1986/90-92-2001 25 ha 1986	638,143	0,000	638,143
248.	Schrobenhausen, St Neuburg- 16023 2	Altstadt Untersuchungsgebiet, u. Satzungsgebiet, 1985/89/91-92/95-99 58,95 ha 1985	1.665,124	0,000	1.665,124
249.	Schwabach Schwabach, Kreisfreie 38751 1	Altstadt Satzungsgebiet 4, 1972-88 0,92 ha 1972	231,844	0,000	231,844
250.	Schwabach Schwabach, Kreisfreie 38751 1	Altstadt Satzungsgebiet 2, 1972-78 0,8 ha 1972	8,538	0,000	8,538
251.	Schwabach Schwabach, Kreisfreie 38751 1	Altstadt Untersuchungsgebiet, u. Satzungs- gebiet 1, 1972/77/83-92 35,75 ha 1972	5.325,411	0,000	5.325,411

Bundesprogramm der Städtebauförderung
Programmbereich: Städtebauliche Sanierungs- und Entwicklungsmaßnahmen
Land: Bayern

Lfd. Nr.	Gemeinde-Ortsteil Kreis Einwohnerzahl 1 = Städtischer 2 = Ländlicher	Bezeichnung der Maßnahme Art des Gebietes (Förderung im Programmjahr) Gebietsgröße in ha Aufnahme in das Bundesprogramm	Finanzhilfe des Bundes bis einschl. 2011 1000 Euro	Finanzhilfe des Bundes Programmjahr 2012 1000 Euro	Finanzhilfe des Bundes insgesamt 1000 Euro
A b g e r e c h n e t e Sanierungsmaßnahmen					
252.	Schwandorf, GKSt Schwandorf 27804 2	Altstadt Untersuchungsgebiet, u. Satzungs- gebiete I A u. II A, 1972/78/90-92 31,94 ha 1972	5.920,428	0,000	5.920,428
253.	Schwanfeld Schweinfurt 1958 1	Ortsmitte Untersuchungsgebiet 1986-87 0,26 ha 1986	316,490	0,000	316,490
254.	Schwarzach, Markt Straubing-Bogen 2793 2	Ortskern Satzungsgebiet, 1986-2000 16,6 ha 1986	402,949	0,000	402,949
255.	Selb, GKSt Wunsiedel i. 16038 2	Stadtkern Sanierungsgebiete I, II, IV 2005, 2007-2008 5,76 ha 2005	291,450	0,000	291,450
256.	Selb, GKSt Wunsiedel i. 16038 2	Stadtkern Untersuchungsgebiet, u. Satzungs- gebiete I+II, 1981-92/95 17,79 ha 1971	3.745,213	0,000	3.745,213
257.	Senden, St Neu-Ulm 22376 1	Ortskern Satzungsgebiet, 1986-2000 22 ha 1986	781,765	0,000	781,765
258.	Seßlach, St Coburg 4066 2	Altstadt Satzungsgebiet, 1979-92-2000 9,6 ha 1979	502,089	0,000	502,089

Bundesprogramm der Städtebauförderung
Programmbereich: Städtebauliche Sanierungs- und Entwicklungsmaßnahmen
Land: Bayern

Lfd. Nr.	Gemeinde-Ortsteil Kreis Einwohnerzahl 1 = Städtischer 2 = Ländlicher	Bezeichnung der Maßnahme Art des Gebietes (Förderung im Programmjahr) Gebietsgröße in ha Aufnahme in das Bundesprogramm	Finanzhilfe des Bundes bis einschl. 2011 1000 Euro	Finanzhilfe des Bundes Programmjahr 2012 1000 Euro	Finanzhilfe des Bundes insgesamt 1000 Euro
A b g e r e c h n e t e Sanierungsmaßnahmen					
259.	Simbach a. Inn, St Rottal-Inn 9791 2	Stadtkern Satzungsgebiet, 1986/90-98, LP seit 1977 17,3 ha 1986	786,367	0,000	786,367
260.	Simbach, M Dingolfing-Landau 3629 2	Marktkern - Ortskern Sanierungsgebiet 2005-2008 15,7 ha 2005	287,000	0,000	287,000
261.	Sonnefeld Coburg 5107 2	Ortskern Satzungsgebiet, 1986-92, im LP seit 1984 -2001 12,24 ha 1986	564,978	0,000	564,978
262.	Sonthofen, St Oberallgäu 20881 2	Innenstadt Untersuchungsgebiet 1990-2000 46,7 ha 1990	530,925	0,000	530,925
263.	Spalt, St Roth 5042 2	Altstadt Satzungsgebiet, 1986-91/98 13,5 ha 1986	283,767	0,000	283,767
264.	Speichersdorf Bayreuth 5998 2	Ortskern - Kirchenlaibach Sanierungsgebiet 2005, 2007 13,9 ha 2005	123,800	0,000	123,800
265.	Stein, St Fürth 13863 1	Alt-Stein Satzungsgebiete I und II, 1983-2000 17 ha 1983	1.844,997	0,000	1.844,997

Bundesprogramm der Städtebauförderung
Programmbereich: Städtebauliche Sanierungs- und Entwicklungsmaßnahmen
Land: Bayern

Lfd. Nr.	Gemeinde-Ortsteil Kreis Einwohnerzahl 1 = Städtischer 2 = Ländlicher	Bezeichnung der Maßnahme Art des Gebietes (Förderung im Programmjahr) Gebietsgröße in ha Aufnahme in das Bundesprogramm	Finanzhilfe des Bundes bis einschl. 2011 1000 Euro	Finanzhilfe des Bundes Programmjahr 2012 1000 Euro	Finanzhilfe des Bundes insgesamt 1000 Euro
A b g e r e c h n e t e Sanierungsmaßnahmen					
266.	Sulzfeld a.Main Kitzingen 1273 2	Altort Satzungsgebiet, 1986-92 10 ha 1986	470,900	0,000	470,900
267.	Surberg Traunstein 3177 2	Dorfkern Satzungsgebiet, 1987-97 1,1 ha 1986	151,803	0,000	151,803
268.	Tann, Markt Rottal-Inn 3915 2	Marktkern Sanierungsgebiet, 2004-2007 12,6 ha 2004	149,700	0,000	149,700
269.	Teisendorf, M Berchtesgadener Land 9162 2	Ortskern Satzungsgebiet, 1986/91-98 16,36 ha 1986	368,999	0,000	368,999
270.	Teuschnitz, Stadt Kronach 2079 2	Ortskern Satzungsgebiet, 1986/90-98, im LP seit 1985 15,78 ha 1986	397,274	0,000	397,274
271.	Thierhaupten, M Augsburg 3766 1	Klosterbereich Untersuchungsgebiet 1986-92 3,85 ha 1986	755,689	0,000	755,689
272.	Thurnau, M Kulmbach 4426 2	Marktkern Satzungsgebiet, 1986-92-2000 28,65 ha 1986	259,736	0,000	259,736

Bundesprogramm der Städtebauförderung
Programmbereich: Städtebauliche Sanierungs- und Entwicklungsmaßnahmen
Land: Bayern

Lfd. Nr.	Gemeinde-Ortsteil Kreis Einwohnerzahl 1 = Städtischer 2 = Ländlicher	Bezeichnung der Maßnahme Art des Gebietes (Förderung im Programmjahr) Gebietsgröße in ha Aufnahme in das Bundesprogramm	Finanzhilfe des Bundes bis einschl. 2011 1000 Euro	Finanzhilfe des Bundes Programmjahr 2012 1000 Euro	Finanzhilfe des Bundes insgesamt 1000 Euro
A b g e r e c h n e t e Sanierungsmaßnahmen					
273.	Tirschenreuth, St Tirschenreuth 9149 2	Altstadt Satzungsgebiete 1,2, 3 und 5, 1986/90-92-2000 27,7 ha 1986	492,988	0,000	492,988
274.	Tittling, Markt Passau 3648 2	Marktkern Satzungsgebiet, 1986-91/95-97 18 ha 1986	474,479	0,000	474,479
275.	Traunstein, GKSt Traunstein 18780 2	Stadtkern Satzungsgebiet, 1986-2001 150 ha 1986	1.533,671	0,000	1.533,671
276.	Trostberg, St Traunstein 11610 2	Altstadt Satzungsgebiet, 1986-92/98-2001 22,3 ha 1986	953,815	0,000	953,815
277.	Uffenheim, Stadt Neustadt a.d.Aisch-Bad 6184 2	Altstadt Satzungsgebiet, 1986-92, im LP seit 1985, -99 15 ha 1986	484,193	0,000	484,193
278.	Velburg, St Neumarkt i.d.OPf. 5212 2	Altstadt Satzungsgebiet, 1986-1999 16,42 ha 1986	199,046	0,000	199,046
279.	Velden, Stadt Nürnberger Land 1794 2	Ortskern Satzungsgebiet, 1986-1999 5,7 ha 1986	388,071	0,000	388,071

Bundesprogramm der Städtebauförderung
Programmbereich: Städtebauliche Sanierungs- und Entwicklungsmaßnahmen
Land: Bayern

Lfd. Nr.	Gemeinde-Ortsteil Kreis Einwohnerzahl 1 = Städtischer 2 = Ländlicher	Bezeichnung der Maßnahme Art des Gebietes (Förderung im Programmjahr) Gebietsgröße in ha Aufnahme in das Bundesprogramm	Finanzhilfe des Bundes bis einschl. 2011 1000 Euro	Finanzhilfe des Bundes Programmjahr 2012 1000 Euro	Finanzhilfe des Bundes insgesamt 1000 Euro
A b g e r e c h n e t e Sanierungsmaßnahmen					
280.	Viereth-Trunstadt Bamberg 3609 1	Ortskern Trunstadt Untersuchungsgebiet u. Satzungsgebiet, 1986-91/95-98 14 ha 1986	497,078	0,000	497,078
281.	Vilsbiburg, St Landshut 11517 2	Stadtkern Sanierungsgebiet 2007 24,6 ha 2007	117,450	0,000	117,450
282.	Vilseck, St Amberg-Sulzbach 6426 2	Altstadt Satzungsgebiet, 1986-91/98-1999 17,5 ha 1986	247,670	0,000	247,670
283.	Vohburg a.d.Donau, St Pfaffenhofen a.d.Ilm 7150 1	Altstadt Satzungsgebiet, 1985-92 16,2 ha 1985	1.671,158	0,000	1.671,158
284.	Vohenstrauß, St Neustadt a.d.Waldnaab 7659 2	Innenstadt Untersuchungsgebiet, u. Satzungs- gebiet I, 1972/88-92-2001 19,55 ha 1972	984,441	0,000	984,441
285.	Vöhringen, St Neu-Ulm 13056 1	Innenstadt Untersuchungsgebiet, 1986/89-92 43,2 ha 1986	691,778	0,000	691,778
286.	Waischenfeld, St Bayreuth 3210 2	Innenstadt Sanierungsgebiet 2005, 2007-2009 12,5 ha 2005	148,000	0,000	148,000

Bundesprogramm der Städtebauförderung
Programmbereich: Städtebauliche Sanierungs- und Entwicklungsmaßnahmen
Land: Bayern

Lfd. Nr.	Gemeinde-Ortsteil Kreis Einwohnerzahl 1 = Städtischer 2 = Ländlicher	Bezeichnung der Maßnahme Art des Gebietes (Förderung im Programmjahr) Gebietsgröße in ha Aufnahme in das Bundesprogramm	Finanzhilfe des Bundes bis einschl. 2011 1000 Euro	Finanzhilfe des Bundes Programmjahr 2012 1000 Euro	Finanzhilfe des Bundes insgesamt 1000 Euro
A b g e r e c h n e t e Sanierungsmaßnahmen					
287.	Waldkirchen, St Freyung-Grafenau 10446 2	Altstadt Satzungsgebiet, 1984-92/95-98 9,8 ha 1984	3.119,903	0,000	3.119,903
288.	Waldsassen, St Tirschenreuth 7075 2	Altstadt Satzungsgebiet, 1986/89-92-2000 26,84 ha 1986	250,686	0,000	250,686
289.	Wallersdorf, M Dingolfing-Landau 6734 2	Marktkern Untersuchungsgebiet, u. Satzungs- gebiet, 1986-91/95-97 41,74 ha 1986	544,526	0,000	544,526
290.	Wartenberg, Markt Erding 4743 2	Ortsmitte Untersuchungsgebiet, u. Satzungs- gebiet, 1986/89-2001 63,5 ha 1986	606,801	0,000	606,801
291.	Wassertrüdingen, St Ansbach 5979 2	Altstadt Satzungsgebiet, 1986/91-1999 15,3 ha 1986	810,909	0,000	810,909
292.	Wegscheid, M Passau 5607 2	Marktkern Untersuchungsgebiet, und Satzungs- gebiet, 1986-2001 29,3 ha 1986	428,463	0,000	428,463
293.	Weiden i.d.OPf. Weiden i.d.OPf., 42058 2	AW-Gelände Satzungsgebiet, 1988-92-1999 19,8 ha 1988	988,890	0,000	988,890

Bundesprogramm der Städtebauförderung
Programmbereich: Städtebauliche Sanierungs- und Entwicklungsmaßnahmen
Land: Bayern

Lfd. Nr.	Gemeinde-Ortsteil Kreis Einwohnerzahl 1 = Städtischer 2 = Ländlicher	Bezeichnung der Maßnahme Art des Gebietes (Förderung im Programmjahr) Gebietsgröße in ha Aufnahme in das Bundesprogramm	Finanzhilfe des Bundes bis einschl. 2011 1000 Euro	Finanzhilfe des Bundes des Programmjahr 2012 1000 Euro	Finanzhilfe des Bundes insgesamt 1000 Euro
A b g e r e c h n e t e Sanierungsmaßnahmen					
294.	Weidenberg, Markt Bayreuth 6392 2	Marktkern Satzungsgebiet, 1986/89-92/95-2001 18 ha 1986	635,025	0,000	635,025
295.	Weilheim i.OB, St Weilheim-Schongau 21652 2	Altstadt/Obere Stadt SG Altstadt I, V, SG Obere Stadt, 2002, 2004-2006 12,98 ha 2002	461,350	0,000	461,350
296.	Weilheim i.OB, St Weilheim-Schongau 21652 2	Altstadt/Obere Stadt Untersuchungsgebiet, u. Satzungs- gebiete 1 u. 2, 1977-92 53,2 ha 1977	2.614,901	0,000	2.614,901
297.	Weißenburg i.Bay., GKSt Weißenburg- 17519 2	Altstadt Satzungsgebiet I, 1973-86 1,4 ha 1973	380,887	0,000	380,887
298.	Weißenhorn, St Neu-Ulm 13266 2	Altstadt Untersuchungsgebiet 1986/89-92-1999 13,33 ha 1986	824,203	0,000	824,203
299.	Weismain, St Lichtenfels 4755 2	Altstadt Untersuchungsgebiet 1986-98 15,5 ha 1986	204,005	0,000	204,005
300.	Wemding, Stadt Donau-Ries 5601 2	Altstadt Satzungsgebiet, 1986-92/95-1999 25 ha 1986	569,068	0,000	569,068

Bundesprogramm der Städtebauförderung
Programmbereich: Städtebauliche Sanierungs- und Entwicklungsmaßnahmen
Land: Bayern

Lfd. Nr.	Gemeinde-Ortsteil Kreis Einwohnerzahl 1 = Städtischer 2 = Ländlicher	Bezeichnung der Maßnahme Art des Gebietes (Förderung im Programmjahr) Gebietsgröße in ha Aufnahme in das Bundesprogramm	Finanzhilfe des Bundes bis einschl. 2011 1000 Euro	Finanzhilfe des Bundes Programmjahr 2012 1000 Euro	Finanzhilfe des Bundes insgesamt 1000 Euro
A b g e r e c h n e t e Sanierungsmaßnahmen					
301.	Wendelstein, M Roth 15799 1	Ortskern Satzungsgebiet, 1986-92, LP seit 1985 - 1999 15,5 ha 1986	1.920,412	0,000	1.920,412
302.	Wendelstein, M Roth 15799 1	Ortskern Sanierungsgebiet, 2004-2007 15,5 ha 2004	363,450 (60,000) *	0,000	363,450
303.	Wettringen Ansbach 937 2	Dorfkern Untersuchungsgebiet, u. Satzungs- gebiet + EG, 1971-82 55,3 ha 1971	216,634	0,000	216,634
304.	Windsbach, St Ansbach 6030 2	Altstadt Satzungsgebiet, 1986-1999 22,7 ha 1986	575,715	0,000	575,715
305.	Wipfeld Schweinfurt 1121 1	Dorfkern Untersuchungsgebiet 1989-92 11,11 ha 1989	306,929	0,000	306,929
306.	Wolframs-Eschenbach, Ansbach 2872 2	Altstadt Satzungsgebiet, 1986-1999 10 ha 1986	335,407	0,000	335,407
307.	Wörth a.d.Donau, Stadt Regensburg 4416 2	Altstadt Satzungsgebiet, 1986-97 21,6 ha 1986	1.213,705	0,000	1.213,705

Bundesprogramm der Städtebauförderung
Programmbereich: Städtebauliche Sanierungs- und Entwicklungsmaßnahmen
Land: Bayern

Lfd. Nr.	Gemeinde-Ortsteil Kreis Einwohnerzahl 1 = Städtischer 2 = Ländlicher	Bezeichnung der Maßnahme Art des Gebietes (Förderung im Programmjahr) Gebietsgröße in ha Aufnahme in das Bundesprogramm	Finanzhilfe des Bundes bis einschl. 2011 1000 Euro	Finanzhilfe des Bundes Programmjahr 2012 1000 Euro	Finanzhilfe des Bundes insgesamt 1000 Euro
A b g e r e c h n e t e Sanierungsmaßnahmen					
308.	Würzburg Würzburg, Kreisfreie 133195 1	Zellerau Satzungsgebiet, 1971-76 1,67 ha 1971	195,313	0,000	195,313
309.	Zeil a.Main, St Haßberge 5700 2	Altstadt Satzungsgebiet, 1986-92/95 14,9 ha 1986	284,738	0,000	284,738
310.	Zirndorf, St Fürth 25847 1	Stadtkern Untersuchungsgebiet, und Satzungsgebiete 1-3 1986/90-92 58,2 ha 1986	548,616	0,000	548,616
311.	Zwiesel, St Regen 9829 2	Altstadt Satzungsgebiet I, 1971/90-92/95/98-2001 2,9 ha 1971	150,831	0,000	150,831
A b g e r e c h n e t e Sanierungsmaßnahmen					
Summe Sanierung		Anzahl: 311	304.547,528	0,000	304.547,528

Bundesprogramm der Städtebauförderung
Programmbereich: Städtebauliche Sanierungs- und Entwicklungsmaßnahmen
Land: Bayern

Lfd. Nr.	Gemeinde-Ortsteil Kreis Einwohnerzahl 1 = Städtischer 2 = Ländlicher	Bezeichnung der Maßnahme Art des Gebietes (Förderung im Programmjahr) Gebietsgröße in ha Aufnahme in das Bundesprogramm	Finanzhilfe des Bundes bis einschl. 2011 1000 Euro	Finanzhilfe des Bundes Programmjahr 2012 1000 Euro	Finanzhilfe des Bundes insgesamt 1000 Euro
A b g e r e c h n e t e Entwicklungsmaßnahmen					
1.	Bayreuth Bayreuth, Kreisfreie Stadt 72576 2	Universitätsbereich Entwicklungsbereich lt. VO, 1972-92 126,6 ha 1972	2.938,394	0,000	2.938,394
2.	Kempten (Allgäu) Kempten (Allgäu), 62007 1	Entwicklung Kempten West Entwicklungsbereich lt. VO, 1972-2000 56,47 ha 1972	1.736,347	0,000	1.736,347
3.	Landshut Landshut, Kreisfreie 62735 2	Entwicklungsmaßnahme Münchnerau 1977-97 231 ha 1977	10,686	0,000	10,686
4.	Rödental, St Coburg 13351 2	Ortszentrum 2002 64 ha 2002	810,005	0,000	810,005
5.	Rödental, St Coburg 13351 2	Ortszentrum Entwicklungsbereich lt. VO, 1972-92 64 ha 1972	5.139,508	0,000	5.139,508
6.	Straubing Straubing, Kreisfreie 44493 2	Straubing-Sand Entwicklungsbereich lt. VO 1975/95-98 218 ha 1975	4.967,712	0,000	4.967,712
7.	Würzburg Würzburg, Kreisfreie 133195 1	Entwicklung Heuchelhof Entwicklungsbereich lt. VO, 1972-80 457 ha 1972	122,199	0,000	122,199

Bundesprogramm der Städtebauförderung
Programmbereich: Städtebauliche Sanierungs- und Entwicklungsmaßnahmen
Land: Bayern

Lfd. Nr.	Gemeinde-Ortsteil Kreis Einwohnerzahl 1 = Städtischer 2 = Ländlicher	Bezeichnung der Maßnahme Art des Gebietes (Förderung im Programmjahr) Gebietsgröße in ha Aufnahme in das Bundesprogramm	Finanzhilfe des Bundes bis einschl. 2011 1000 Euro	Finanzhilfe des Bundes Programmjahr 2012 1000 Euro	Finanzhilfe des Bundes insgesamt 1000 Euro
A b g e r e c h n e t e Entwicklungsmaßnahmen					
A b g e r e c h n e t e Entwicklungsmaßnahmen					
Summe Entwicklung		Anzahl: 7	15.724,851	0,000	15.724,851

Bundesprogramm der Städtebauförderung
Programmbereich: Städtebauliche Sanierungs- und Entwicklungsmaßnahmen
Land: Bayern

		Finanzhilfe des Bundes bis einschl. 2011	Finanzhilfe des Bundes Programmjahr 2012	Finanzhilfe des Bundes insgesamt	
		1000 Euro	1000 Euro	1000 Euro	
- Zusammenstellung: L a u f e n d e Sanierungsmaßnahmen					
Sanierung Städtischer Bereich	Anzahl:	16	49.073,844	776,100	49.849,944
Sanierung Ländlicher Bereich	Anzahl:	35	69.385,542	1.925,900	71.311,442
	Anzahl:	51	118.459,386	2.702,000	121.161,386
- Zusammenstellung: L a u f e n d e Entwicklungsmaßnahmen					
Entwicklung Städtischer Bereich	Anzahl:	1	4.399,762	30,000	4.429,762
Entwicklung Ländlicher Bereich	Anzahl:	0	0,000	0,000	0,000
	Anzahl:	1	4.399,762	30,000	4.429,762
- Zusammenstellung: R u h e n d e Sanierungsmaßnahmen					
Sanierung Städtischer Bereich	Anzahl:	8	24.160,022	0,000	24.160,022
Sanierung Ländlicher Bereich	Anzahl:	18	45.738,978	0,000	45.738,978
	Anzahl:	26	69.899,000	0,000	69.899,000
- Zusammenstellung: A u s f i n a n z i e r t e Sanierungsmaßnahmen					
Sanierung Städtischer Bereich	Anzahl:	59	133.354,275	0,000	133.354,275
Sanierung Ländlicher Bereich	Anzahl:	156	232.518,606	0,000	232.518,606
	Anzahl:	215	365.872,881	0,000	365.872,881
- Zusammenstellung: A u s f i n a n z i e r t e Entwicklungsmaßnahmen					
Entwicklung Städtischer Bereich	Anzahl:	1	850,278		850,278
Entwicklung Ländlicher Bereich	Anzahl:	0	0,000	0,000	0,000
	Anzahl:	1	850,278		850,278

*) Im Betrag enthaltene
Zinsbeträge

Bundesprogramm der Städtebauförderung
Programmbereich: Städtebauliche Sanierungs- und Entwicklungsmaßnahmen
Land: Bayern

		Finanzhilfe des Bundes bis einschl. 2011	Finanzhilfe des Bundes Programmjahr 2012	Finanzhilfe des Bundes insgesamt	
		1000 Euro	1000 Euro	1000 Euro	
- Zusammenstellung: A b g e r e c h n e t e Sanierungsmaßnahmen					
Sanierung Städtischer Bereich	Anzahl:	70	81.406,470	0,000	81.406,470
Sanierung Ländlicher Bereich	Anzahl:	241	223.141,058	0,000	223.141,058
	Anzahl:	311	304.547,528	0,000	304.547,528
- Zusammenstellung: A b g e r e c h n e t e Entwicklungsmaßnahmen					
Entwicklung Städtischer Bereich	Anzahl:	2	1.858,546	0,000	1.858,546
Entwicklung Ländlicher Bereich	Anzahl:	5	13.866,305	0,000	13.866,305
	Anzahl:	7	15.724,851	0,000	15.724,851
Summe: Bayern	Anzahl:	612	879.753,686	2.732,000	882.485,686
			946,067 *)		

*) Im Betrag enthaltene
Zinsbeträge

Berlin

Bundesprogramm der Städtebauförderung
Programmbereich: Städtebauliche Sanierungs- und Entwicklungsmaßnahmen
Land: Berlin

Lfd. Nr.	Gemeinde-Ortsteil Kreis Einwohnerzahl 1 = Städtischer 2 = Ländlicher	Bezeichnung der Maßnahme Art des Gebietes (Förderung im Programmjahr) Gebietsgröße in ha Aufnahme in das Bundesprogramm	Finanzhilfe des Bundes bis einschl. 2011 1000 Euro	Finanzhilfe des Bundes des Programmjahr 2012 1000 Euro	Finanzhilfe des Bundes insgesamt 1000 Euro
----------	--	---	--	--	---

L a u f e n d e Sanierungsmaßnahmen

1.	Berlin, Stadt Berlin, Kreisfreie Stadt 3442675 1	Neukölln Karl-Marx-Straße/Sonnenallee Untersuchungsgebiet 2007 120 ha 2007	1.371,000	1.219,000	2.590,000
2.	Berlin, Stadt Berlin, Kreisfreie Stadt 3442675 1	Spandau Wilhelmstadt 2011 104 ha 2011	430,000	28,000	458,000
3.	Berlin, Stadt Berlin, Kreisfreie Stadt 3442675 1	Friedrichshain-Kreuzberg Südliche Friedrichstadt 2011 63 ha 2011	430,000	220,000	650,000

L a u f e n d e Sanierungsmaßnahmen

Summe Sanierung	Anzahl: 3	2.231,000	1.467,000	3.698,000
------------------------	------------------	------------------	------------------	------------------

Bundesprogramm der Städtebauförderung
Programmbereich: Städtebauliche Sanierungs- und Entwicklungsmaßnahmen
Land: Berlin

Lfd. Nr.	Gemeinde-Ortsteil Kreis Einwohnerzahl 1 = Städtischer 2 = Ländlicher	Bezeichnung der Maßnahme Art des Gebietes (Förderung im Programmjahr) Gebietsgröße in ha Aufnahme in das Bundesprogramm	Finanzhilfe des Bundes bis einschl. 2011 1000 Euro	Finanzhilfe des Bundes Programmjahr 2012 1000 Euro	Finanzhilfe des Bundes insgesamt 1000 Euro
Ausfinanzierte Sanierungsmaßnahmen					
1.	Berlin, Stadt Berlin, Kreisfreie Stadt 3442675 1	Neukölln Wederstraße Sanierungsgebiet 1994/95/96-2005, 2007-2010 23,9 ha 1994	2.011,874	0,000	2.011,874
Ausfinanzierte Sanierungsmaßnahmen					
Summe Sanierung		Anzahl: 1	2.011,874	0,000	2.011,874

Bundesprogramm der Städtebauförderung
Programmbereich: Städtebauliche Sanierungs- und Entwicklungsmaßnahmen
Land: Berlin

Lfd. Nr.	Gemeinde-Ortsteil Kreis Einwohnerzahl 1 = Städtischer 2 = Ländlicher	Bezeichnung der Maßnahme Art des Gebietes (Förderung im Programmjahr) Gebietsgröße in ha Aufnahme in das Bundesprogramm	Finanzhilfe des Bundes bis einschl. 2011 1000 Euro	Finanzhilfe des Bundes Programmjahr 2012 1000 Euro	Finanzhilfe des Bundes insgesamt 1000 Euro
----------	--	---	--	--	---

Ausfinanzierte Entwicklungsmaßnahmen

1.	Berlin, Stadt Berlin, Kreisfreie Stadt 3442675 1	Wasserstadt Oberhavel Entwicklungsgebiet 2002, 2005-2007 206 ha 2002	7.260,000	0,000	7.260,000
----	---	--	-----------	-------	-----------

Ausfinanzierte Entwicklungsmaßnahmen

Summe Entwicklung	Anzahl: 1	7.260,000	0,000	7.260,000
--------------------------	------------------	------------------	--------------	------------------

Bundesprogramm der Städtebauförderung
Programmbereich: Städtebauliche Sanierungs- und Entwicklungsmaßnahmen
Land: Berlin

Lfd. Nr.	Gemeinde-Ortsteil Kreis Einwohnerzahl 1 = Städtischer 2 = Ländlicher	Bezeichnung der Maßnahme Art des Gebietes (Förderung im Programmjahr) Gebietsgröße in ha Aufnahme in das Bundesprogramm	Finanzhilfe des Bundes bis einschl. 2011 1000 Euro	Finanzhilfe des Bundes Programmjahr 2012 1000 Euro	Finanzhilfe des Bundes insgesamt 1000 Euro
A b g e r e c h n e t e Sanierungsmaßnahmen					
1.	Berlin, Stadt Berlin, Kreisfreie Stadt 3442675 1	Karl-Marx-Straße Untersuchungsgebiet 1989-90 31,32 ha 1989	419,259	0,000	419,259
2.	Berlin, Stadt Berlin, Kreisfreie Stadt 3442675 1	Kottbusser Damm Ost Sanierungsgebiet 1994/95/96-2003, 06-07 2,5 ha 1994	1.981,623	0,000	1.981,623
3.	Berlin, Stadt Berlin, Kreisfreie Stadt 3442675 1	Holländerstr./ Am Schäfersee Sanierungsgebiet, 1971-97 0,74 ha 1971	232,638	0,000	232,638
4.	Berlin, Stadt Berlin, Kreisfreie Stadt 3442675 1	Bülowstraße Sanierungsgebiet, 1971-97,98 63,16 ha 1971	34.141,004	0,000	34.141,004
5.	Berlin, Stadt Berlin, Kreisfreie Stadt 3442675 1	Goltzstraße Sanierungsgebiet, 1971-2001 0,45 ha 1971	63,911	0,000	63,911
6.	Berlin, Stadt Berlin, Kreisfreie Stadt 3442675 1	Neuendorfer Straße Sanierungsgebiete, 1972/81-97 4,52 ha 1972	580,316	0,000	580,316
7.	Berlin, Stadt Berlin, Kreisfreie Stadt 3442675 1	Steglitz-Zehlendorf Woltmannweg Sanierungsgebiet, 1974/78-94 21,43 ha 1974	3.221,139	0,000	3.221,139

Bundesprogramm der Städtebauförderung
Programmbereich: Städtebauliche Sanierungs- und Entwicklungsmaßnahmen
Land: Berlin

Lfd. Nr.	Gemeinde-Ortsteil Kreis Einwohnerzahl 1 = Städtischer 2 = Ländlicher	Bezeichnung der Maßnahme Art des Gebietes (Förderung im Programmjahr) Gebietsgröße in ha Aufnahme in das Bundesprogramm	Finanzhilfe des Bundes bis einschl. 2011 1000 Euro	Finanzhilfe des Bundes Programmjahr 2012 1000 Euro	Finanzhilfe des Bundes insgesamt 1000 Euro
A b g e r e c h n e t e Sanierungsmaßnahmen					
8.	Berlin, Stadt Berlin, Kreisfreie Stadt 3442675 1	Biesentaler Straße Sanierungsgebiet, 1986-2003 4,31 ha 1986	8.129,661	0,000	8.129,661
9.	Berlin, Stadt Berlin, Kreisfreie Stadt 3442675 1	Exerzierstraße Sanierungsgebiet, 1978/86 3,57 ha 1978	1.533,876	0,000	1.533,876
10.	Berlin, Stadt Berlin, Kreisfreie Stadt 3442675 1	Neue Hochstraße Sanierungsgebiet, 1987-95 0,45 ha 1987	102,258	0,000	102,258
11.	Berlin, Stadt Berlin, Kreisfreie Stadt 3442675 1	Sparrplatz Sanierungsgebiet, 1986 1,11 ha 1986	15,339	0,000	15,339
12.	Berlin, Stadt Berlin, Kreisfreie Stadt 3442675 1	Courbiereplatz Sanierungsgebiet, 1974/80-97 1,47 ha 1974	255,646	0,000	255,646
13.	Berlin, Stadt Berlin, Kreisfreie Stadt 3442675 1	Schulzendorfer Straße Sanierungsgebiet, 1974/79-97 1,67 ha 1974	1.329,359	0,000	1.329,359
14.	Berlin, Stadt Berlin, Kreisfreie Stadt 3442675 1	Nettelbeckplatz Sanierungsgebiet, 1971-89 4,12 ha 1971	1.227,101	0,000	1.227,101

Bundesprogramm der Städtebauförderung
Programmbereich: Städtebauliche Sanierungs- und Entwicklungsmaßnahmen
Land: Berlin

Lfd. Nr.	Gemeinde-Ortsteil Kreis Einwohnerzahl 1 = Städtischer 2 = Ländlicher	Bezeichnung der Maßnahme Art des Gebietes (Förderung im Programmjahr) Gebietsgröße in ha Aufnahme in das Bundesprogramm	Finanzhilfe des Bundes bis einschl. 2011 1000 Euro	Finanzhilfe des Bundes Programmjahr 2012 1000 Euro	Finanzhilfe des Bundes insgesamt 1000 Euro
A b g e r e c h n e t e Sanierungsmaßnahmen					
15.	Berlin, Stadt Berlin, Kreisfreie Stadt 3442675 1	Brienzer Straße Sanierungsgebiet 1971-97 0,45 ha 1971	127,823	0,000	127,823
16.	Berlin, Stadt Berlin, Kreisfreie Stadt 3442675 1	Lindenstraße Sanierungsgebiet, 1971-97 0,49 ha 1971	1.022,584	0,000	1.022,584
17.	Berlin, Stadt Berlin, Kreisfreie Stadt 3442675 1	Soldiner Straße Sanierungsgebiet, 1994/95/96-2003, 06-07 1,7 ha 1994	141,125	0,000	141,125
18.	Berlin, Stadt Berlin, Kreisfreie Stadt 3442675 1	Eisenbahnstraße Sanierungsgebiet, 1971-87 0,37 ha 1971	529,000	0,000	529,000
19.	Berlin, Stadt Berlin, Kreisfreie Stadt 3442675 1	Manteuffelstraße Sanierungsgebiet, 1971-87 1,15 ha 1971	397,000	0,000	397,000
20.	Berlin, Stadt Berlin, Kreisfreie Stadt 3442675 1	Gerichtstraße Sanierungsgebiet, 1971-97 1,59 ha 1971	97,145	0,000	97,145
21.	Berlin, Stadt Berlin, Kreisfreie Stadt 3442675 1	Schustehrusstraße Sanierungsgebiet 1971-97 0,17 ha 1971	56,242	0,000	56,242

Bundesprogramm der Städtebauförderung
Programmbereich: Städtebauliche Sanierungs- und Entwicklungsmaßnahmen
Land: Berlin

Lfd. Nr.	Gemeinde-Ortsteil Kreis Einwohnerzahl 1 = Städtischer 2 = Ländlicher	Bezeichnung der Maßnahme Art des Gebietes (Förderung im Programmjahr) Gebietsgröße in ha Aufnahme in das Bundesprogramm	Finanzhilfe des Bundes bis einschl. 2011 1000 Euro	Finanzhilfe des Bundes Programmjahr 2012 1000 Euro	Finanzhilfe des Bundes insgesamt 1000 Euro
A b g e r e c h n e t e Sanierungsmaßnahmen					
22.	Berlin, Stadt Berlin, Kreisfreie Stadt 3442675 1	Gneisenaustraße Untersuchungsgebiet, 1994/95/96 1,8 ha 1994	85,469	0,000	85,469
23.	Berlin, Stadt Berlin, Kreisfreie Stadt 3442675 1	Unionplatz Sanierungsgebiet, 1972 0,91 ha 1972	1.401,536	0,000	1.401,536
24.	Berlin, Stadt Berlin, Kreisfreie Stadt 3442675 1	Beusselstraße Sanierungsgebiet, 1994/95 - 2004, 2006-07 10,6 ha 1994	4.453,066	0,000	4.453,066
25.	Berlin, Stadt Berlin, Kreisfreie Stadt 3442675 1	Machonstraße Sanierungsgebiet, 1971-99 2,51 ha 1971	1.314,020	0,000	1.314,020
26.	Berlin, Stadt Berlin, Kreisfreie Stadt 3442675 1	Turmstraße Sanierungsgebiet, 1972-95 11,03 ha 1972	5.782,711	0,000	5.782,711
27.	Berlin, Stadt Berlin, Kreisfreie Stadt 3442675 1	Kurfürstenstraße Sanierungsgebiet, 1974/86-95 4,83 ha 1974	2.249,684	0,000	2.249,684
28.	Berlin, Stadt Berlin, Kreisfreie Stadt 3442675 1	Wertstraße Sanierungsgebiet, 1972-94 1,84 ha 1972	699,874	0,000	699,874

Bundesprogramm der Städtebauförderung
Programmbereich: Städtebauliche Sanierungs- und Entwicklungsmaßnahmen
Land: Berlin

Lfd. Nr.	Gemeinde-Ortsteil Kreis Einwohnerzahl 1 = Städtischer 2 = Ländlicher	Bezeichnung der Maßnahme Art des Gebietes (Förderung im Programmjahr) Gebietsgröße in ha Aufnahme in das Bundesprogramm	Finanzhilfe des Bundes bis einschl. 2011 1000 Euro	Finanzhilfe des Bundes Programmjahr 2012 1000 Euro	Finanzhilfe des Bundes insgesamt 1000 Euro
A b g e r e c h n e t e Sanierungsmaßnahmen					
29.	Berlin, Stadt Berlin, Kreisfreie Stadt 3442675 1	Stromstraße Sanierungsgebiet, 1972-97 0,25 ha 1972	71,581	0,000	71,581
30.	Berlin, Stadt Berlin, Kreisfreie Stadt 3442675 1	Stephankiez Sanierungsgebiet, 1994/95/96 - 2004, 06-07 6 ha 1994	5.221,684	0,000	5.221,684
31.	Berlin, Stadt Berlin, Kreisfreie Stadt 3442675 1	Brunnenstraße Sanierungsgebiete, 1971-94 96,46 ha 1971	18.814,496	0,000	18.814,496
32.	Berlin, Stadt Berlin, Kreisfreie Stadt 3442675 1	Schulstraße Sanierungsgebiet, 1986-96 8,02 ha 1986	6.594,382	0,000	6.594,382
33.	Berlin, Stadt Berlin, Kreisfreie Stadt 3442675 1	Koloniestraße Sanierungsgebiet, 1986-96 2,98 ha 1986	1.995,953	0,000	1.995,953
34.	Berlin, Stadt Berlin, Kreisfreie Stadt 3442675 1	Stettiner Straße Sanierungsgebiet, 1986, 2002-2003 5,76 ha 1986	5.485,005	0,000	5.485,005
35.	Berlin, Stadt Berlin, Kreisfreie Stadt 3442675 1	Opernviertel Sanierungsgebiet, 1971-95 11,11 ha 1971	3.073,082	0,000	3.073,082

Bundesprogramm der Städtebauförderung
Programmbereich: Städtebauliche Sanierungs- und Entwicklungsmaßnahmen
Land: Berlin

Lfd. Nr.	Gemeinde-Ortsteil Kreis Einwohnerzahl 1 = Städtischer 2 = Ländlicher	Bezeichnung der Maßnahme Art des Gebietes (Förderung im Programmjahr) Gebietsgröße in ha Aufnahme in das Bundesprogramm	Finanzhilfe des Bundes bis einschl. 2011 1000 Euro	Finanzhilfe des Bundes Programmjahr 2012 1000 Euro	Finanzhilfe des Bundes insgesamt 1000 Euro
A b g e r e c h n e t e Sanierungsmaßnahmen					
36.	Berlin, Stadt Berlin, Kreisfreie Stadt 3442675 1	Klausener Platz Sanierungsgebiet, 1971-95 32,53 ha 1971	23.537,104	0,000	23.537,104
37.	Berlin, Stadt Berlin, Kreisfreie Stadt 3442675 1	Güterbahnhof Halensee Untersuchungsgebiet 1989-92 21,5 ha 1989	230,081	0,000	230,081
38.	Berlin, Stadt Berlin, Kreisfreie Stadt 3442675 1	Kottbusser Tor Sanierungsgebiet 1971-2002 104,99 ha 1971	83.921,159	0,000	83.921,159
39.	Berlin, Stadt Berlin, Kreisfreie Stadt 3442675 1	Mariannenplatz-Nord Sanierungsgebiet 1974/86-95 2,01 ha 1974	1.892,846	0,000	1.892,846
40.	Berlin, Stadt Berlin, Kreisfreie Stadt 3442675 1	Chamissoplatz Sanierungsgebiet 1974/80-2003 22,96 ha 1974	22.961,582	0,000	22.961,582
41.	Berlin, Stadt Berlin, Kreisfreie Stadt 3442675 1	Rollbergstraße Sanierungsgebiet, 1971-95 19,78 ha 1971	8.196,009	0,000	8.196,009
42.	Berlin, Stadt Berlin, Kreisfreie Stadt 3442675 1	Hermannstraße Untersuchungsgebiet 1974-90 11,13 ha 1974	3.272,268	0,000	3.272,268

Bundesprogramm der Städtebauförderung
Programmbereich: Städtebauliche Sanierungs- und Entwicklungsmaßnahmen
Land: Berlin

Lfd. Nr.	Gemeinde-Ortsteil Kreis Einwohnerzahl 1 = Städtischer 2 = Ländlicher	Bezeichnung der Maßnahme Art des Gebietes (Förderung im Programmjahr) Gebietsgröße in ha Aufnahme in das Bundesprogramm	Finanzhilfe des Bundes bis einschl. 2011 1000 Euro	Finanzhilfe des Bundes Programmjahr 2012 1000 Euro	Finanzhilfe des Bundes insgesamt 1000 Euro
A b g e r e c h n e t e Sanierungsmaßnahmen					
43.	Berlin, Stadt Berlin, Kreisfreie Stadt 3442675 1	Seegefelder Straße Sanierungsgebiet, 1972/81/86-99 1,79 ha 1972	432,042	0,000	432,042
44.	Berlin, Stadt Berlin, Kreisfreie Stadt 3442675 1	Altstadt Sanierungsgebiet, 1974/79-95 31,41 ha 1974	5.056,677	0,000	5.056,677
45.	Berlin, Stadt Berlin, Kreisfreie Stadt 3442675 1	Kolonnenstraße Sanierungsgebiet, 1976/86/90 5,98 ha 1976	5.368,565	0,000	5.368,565
46.	Berlin, Stadt Berlin, Kreisfreie Stadt 3442675 1	Ruheplatzstraße Sanierungsgebiet, 1971-97 0,29 ha 1971	122,710	0,000	122,710
A b g e r e c h n e t e Sanierungsmaßnahmen					
Summe Sanierung		Anzahl: 46	267.837,635	0,000	267.837,635

Bundesprogramm der Städtebauförderung
Programmbereich: Städtebauliche Sanierungs- und Entwicklungsmaßnahmen
Land: Berlin

			Finanzhilfe des Bundes bis einschl. 2011	Finanzhilfe des Bundes Programmjahr 2012	Finanzhilfe des Bundes insgesamt
			1000 Euro	1000 Euro	1000 Euro
<hr/>					
- Zusammenstellung: L a u f e n d e Sanierungsmaßnahmen					
Sanierung Städtischer Bereich	Anzahl:	3	2.231,000	1.467,000	3.698,000
Sanierung Ländlicher Bereich	Anzahl:	0	0,000	0,000	0,000
	Anzahl:	3	2.231,000	1.467,000	3.698,000
<hr/>					
- Zusammenstellung: A u s f i n a n z i e r t e Sanierungsmaßnahmen					
Sanierung Städtischer Bereich	Anzahl:	1	2.011,874		2.011,874
Sanierung Ländlicher Bereich	Anzahl:	0	0,000	0,000	0,000
	Anzahl:	1	2.011,874		2.011,874
<hr/>					
- Zusammenstellung: A u s f i n a n z i e r t e Entwicklungsmaßnahmen					
Entwicklung Städtischer Bereich	Anzahl:	1	7.260,000		7.260,000
Entwicklung Ländlicher Bereich	Anzahl:	0	0,000	0,000	0,000
	Anzahl:	1	7.260,000		7.260,000
<hr/>					
- Zusammenstellung: A b g e r e c h n e t e Sanierungsmaßnahmen					
Sanierung Städtischer Bereich	Anzahl:	46	267.837,635		267.837,635
Sanierung Ländlicher Bereich	Anzahl:	0	0,000	0,000	0,000
	Anzahl:	46	267.837,635		267.837,635
<hr/>					
Summe: Berlin	Anzahl:	51	279.340,509	1.467,000	280.807,509
<hr/>					

Bremen

Bundesprogramm der Städtebauförderung
Programmbereich: Städtebauliche Sanierungs- und Entwicklungsmaßnahmen
Land: Bremen

Lfd. Nr.	Gemeinde-Ortsteil Kreis Einwohnerzahl 1 = Städtischer 2 = Ländlicher	Bezeichnung der Maßnahme Art des Gebietes (Förderung im Programmjahr) Gebietsgröße in ha Aufnahme in das Bundesprogramm	Finanzhilfe des Bundes bis einschl. 2011 1000 Euro	Finanzhilfe des Bundes des Bundes Programmjahr 2012 1000 Euro	Finanzhilfe des Bundes insgesamt 1000 Euro
----------	--	---	--	--	---

L a u f e n d e Sanierungsmaßnahmen

1.	Bremen, Stadt Bremen, Kreisfreie Stadt 547685 1	Hohentor/Alte Neustadt Untersuchungsgebiet 2006 40 ha 2006	1.168,558 (46,558) *)	174,000	1.342,558
----	--	--	----------------------------	---------	-----------

L a u f e n d e Sanierungsmaßnahmen

Summe Sanierung	Anzahl: 1	1.168,558	174,000	1.342,558
------------------------	------------------	------------------	----------------	------------------

Bundesprogramm der Städtebauförderung

Programmbereich: Städtebauliche Sanierungs- und Entwicklungsmaßnahmen

Land: Bremen

Lfd. Nr.	Gemeinde-Ortsteil Kreis Einwohnerzahl 1 = Städtischer 2 = Ländlicher	Bezeichnung der Maßnahme Art des Gebietes (Förderung im Programmjahr) Gebietsgröße in ha Aufnahme in das Bundesprogramm	Finanzhilfe des Bundes bis einschl. 2011 1000 Euro	Finanzhilfe des Bundes des Bundes Programmjahr 2012 1000 Euro	Finanzhilfe des Bundes insgesamt 1000 Euro
R u h e n d e Sanierungsmaßnahmen					
1.	Bremen, Stadt Bremen, Kreisfreie Stadt 547685 1	Waller Heerstraße Satzungsgebiet 2001-2010 32 ha 2001	2.714,076	0,000	2.714,076
R u h e n d e Sanierungsmaßnahmen					
Summe Sanierung			Anzahl: 1	2.714,076	0,000
2.714,076					

Bundesprogramm der Städtebauförderung

Programmbereich: Städtebauliche Sanierungs- und Entwicklungsmaßnahmen

Land: Bremen

Lfd. Nr.	Gemeinde-Ortsteil Kreis Einwohnerzahl 1 = Städtischer 2 = Ländlicher	Bezeichnung der Maßnahme Art des Gebietes (Förderung im Programmjahr) Gebietsgröße in ha Aufnahme in das Bundesprogramm	Finanzhilfe des Bundes bis einschl. 2011 1000 Euro	Finanzhilfe des Bundes Programmjahr 2012 1000 Euro	Finanzhilfe des Bundes insgesamt 1000 Euro
----------	--	---	--	--	---

R u h e n d e Entwicklungsmaßnahmen

1.	Bremen, Stadt Bremen, Kreisfreie Stadt 547685 1	Osterholz-Tenever Entwicklungsbereich lt. VO 1972-96, 2001-2002, 2011 59 ha 1972	6.251,034 (5,371) *)	0,000	6.251,034
----	--	--	---------------------------	-------	-----------

R u h e n d e Entwicklungsmaßnahmen

Summe Entwicklung	Anzahl: 1	6.251,034	0,000	6.251,034
--------------------------	------------------	------------------	--------------	------------------

Bundesprogramm der Städtebauförderung
Programmbereich: Städtebauliche Sanierungs- und Entwicklungsmaßnahmen
Land: Bremen

Lfd. Nr.	Gemeinde-Ortsteil Kreis Einwohnerzahl 1 = Städtischer 2 = Ländlicher	Bezeichnung der Maßnahme Art des Gebietes (Förderung im Programmjahr) Gebietsgröße in ha Aufnahme in das Bundesprogramm	Finanzhilfe des Bundes bis einschl. 2011 1000 Euro	Finanzhilfe des Bundes Programmjahr 2012 1000 Euro	Finanzhilfe des Bundes insgesamt 1000 Euro
A b g e r e c h n e t e Sanierungsmaßnahmen					
1.	Bremen, Stadt Bremen, Kreisfreie Stadt 547685 1	Findorff Satzungsgebiet, 1987-2001 28 ha 1987	628,603	0,000	628,603
2.	Bremen, Stadt Bremen, Kreisfreie Stadt 547685 1	Kattenturm Mitte Satzungsgebiet, 1988-2001 58 ha 1988	1.064,330	0,000	1.064,330
3.	Bremen, Stadt Bremen, Kreisfreie Stadt 547685 1	Walle Untersuchungsgebiet 1986-96 9,1 ha 1986	281,673	0,000	281,673
4.	Bremen, Stadt Bremen, Kreisfreie Stadt 547685 1	Ortszentrum Lesum Satzungsgebiet 1988-94 20 ha 1988	691,978	0,000	691,978
5.	Bremen, Stadt Bremen, Kreisfreie Stadt 547685 1	Neustadt Gebiet III Untersuchungsgebiet 1980-84 0,6 ha 1980	131,913	0,000	131,913
6.	Bremen, Stadt Bremen, Kreisfreie Stadt 547685 1	Buntentorsteinweg Satzungsgebiet 1988 3,5 ha 1988	1.534,978 (3,901) *)	0,000	1.534,978
7.	Bremen, Stadt Bremen, Kreisfreie Stadt 547685 1	Gröpelingen Satzungsgebiet 1988-2005 54,85 ha 1988	4.006,352	0,000	4.006,352

Bundesprogramm der Städtebauförderung
Programmbereich: Städtebauliche Sanierungs- und Entwicklungsmaßnahmen
Land: Bremen

Lfd. Nr.	Gemeinde-Ortsteil Kreis Einwohnerzahl 1 = Städtischer 2 = Ländlicher	Bezeichnung der Maßnahme Art des Gebietes (Förderung im Programmjahr) Gebietsgröße in ha Aufnahme in das Bundesprogramm	Finanzhilfe des Bundes bis einschl. 2011 1000 Euro	Finanzhilfe des Bundes Programmjahr 2012 1000 Euro	Finanzhilfe des Bundes insgesamt 1000 Euro
A b g e r e c h n e t e Sanierungsmaßnahmen					
8.	Bremen, Stadt Bremen, Kreisfreie Stadt 547685 1	Segelsbrück Satzungsgebiet, 1981-88 2 ha 1981	385,514	0,000	385,514
9.	Bremen, Stadt Bremen, Kreisfreie Stadt 547685 1	Großsied. Varreler Bäke Untersuchungsgebiet 1986-96 17 ha 1986	181,846	0,000	181,846
10.	Bremen, Stadt Bremen, Kreisfreie Stadt 547685 1	Steintor Untersuchungsgebiet 1986-96 85,6 ha 1986	735,712	0,000	735,712
11.	Bremen, Stadt Bremen, Kreisfreie Stadt 547685 1	Simon-Bolivar-Str. Untersuchungsgebiet 1988-96 90 ha 1988	56,242	0,000	56,242
12.	Bremen, Stadt Bremen, Kreisfreie Stadt 547685 1	Veogesack Satzungsgebiet 1971-89 29,82 ha 1971	10.118,248	0,000	10.118,248
13.	Bremen, Stadt Bremen, Kreisfreie Stadt 547685 1	Ostertor/Remberti Satzungsgebiete, 1971-97 39 ha 1971	8.826,291	0,000	8.826,291
14.	Bremen, Stadt Bremen, Kreisfreie Stadt 547685 1	Brachfläche Werftgelände AG Weser Untersuchungsgebiet, 1985-90 38,8 ha 1985	287,346	0,000	287,346

Bundesprogramm der Städtebauförderung
Programmbereich: Städtebauliche Sanierungs- und Entwicklungsmaßnahmen
Land: Bremen

Lfd. Nr.	Gemeinde-Ortsteil Kreis Einwohnerzahl 1 = Städtischer 2 = Ländlicher	Bezeichnung der Maßnahme Art des Gebietes (Förderung im Programmjahr) Gebietsgröße in ha Aufnahme in das Bundesprogramm	Finanzhilfe des Bundes bis einschl. 2011 1000 Euro	Finanzhilfe des Bundes Programmjahr 2012 1000 Euro	Finanzhilfe des Bundes insgesamt 1000 Euro
A b g e r e c h n e t e Sanierungsmaßnahmen					
15.	Bremen, Stadt Bremen, Kreisfreie Stadt 547685 1	Oslebshausen Untersuchungsgebiet, vorg. Satzungsgebiet, 1986-88,90-97 27,2 ha 1986	673,371	0,000	673,371
16.	Bremen, Stadt Bremen, Kreisfreie Stadt 547685 1	Großsied. Marßeler Feld Satzungsgebiet, 1988-2000 46 ha 1988	446,874	0,000	446,874
17.	Bremen, Stadt Bremen, Kreisfreie Stadt 547685 1	Wohngebiet Stader Str./ Harsefelder Straße Satzungsgebiet, 1986-97 3,7 ha 1986	787,062	0,000	787,062
18.	Bremen, Stadt Bremen, Kreisfreie Stadt 547685 1	Humannviertel Untersuchungsgebiet, vorges. Satzungsgebiet, 1988-97 2 ha 1988	14,444	0,000	14,444
19.	Bremen, Stadt Bremen, Kreisfreie Stadt 547685 1	Grohner Düne Satzungsgebiet, 1986-96 4,9 ha 1986	607,926	0,000	607,926
20.	Bremen, Stadt Bremen, Kreisfreie Stadt 547685 1	Großsiedlung Lüssum Satzungsgebiet, 1986-2000 23,9 ha 1986	707,568	0,000	707,568
21.	Bremen, Stadt Bremen, Kreisfreie Stadt 547685 1	Ortszentrum Blumenthal Satzungsgebiet, 1985-94 19 ha 1985	716,192	0,000	716,192

Bundesprogramm der Städtebauförderung
Programmbereich: Städtebauliche Sanierungs- und Entwicklungsmaßnahmen
Land: Bremen

Lfd. Nr.	Gemeinde-Ortsteil Kreis Einwohnerzahl 1 = Städtischer 2 = Ländlicher	Bezeichnung der Maßnahme Art des Gebietes (Förderung im Programmjahr) Gebietsgröße in ha Aufnahme in das Bundesprogramm	Finanzhilfe des Bundes bis einschl. 2011 1000 Euro	Finanzhilfe des Bundes Programmjahr 2012 1000 Euro	Finanzhilfe des Bundes insgesamt 1000 Euro
----------	--	---	--	--	---

A b g e r e c h n e t e Sanierungsmaßnahmen

22.	Bremen, Stadt Bremen, Kreisfreie Stadt 547685 1	Innenstadt/Teerhof/ Vordere Neustadt Satzungsgebiet, 1978/1985-95, 2004-05, 2007 208 ha 1978	20.378,092 (72,624) *)	0,000	20.378,092
23.	Bremerhaven, Stadt Bremerhaven, Kreisfreie 114031 1	Alte Bürger Satzungsgebiet 1991-2009 3,8 ha 1991	1.096,228	0,000	1.096,228
24.	Bremerhaven, Stadt Bremerhaven, Kreisfreie 114031 1	Südl. Geesteufer Satzungsgebiet 1986 3,9 ha 1986	1.279,632	0,000	1.279,632
25.	Bremerhaven, Stadt Bremerhaven, Kreisfreie 114031 1	Lehe Klushof Satzungsgebiet, 1986-2002, 2004 19 ha 1986	4.257,693	0,000	4.257,693
26.	Bremerhaven, Stadt Bremerhaven, Kreisfreie 114031 1	Lehe Satzungsgebiet, 1971/86-96 15,9 ha 1971	5.173,384	0,000	5.173,384
27.	Bremerhaven, Stadt Bremerhaven, Kreisfreie 114031 1	Alter Hafen Satzungsgebiet 1980 39 ha 1980	2.721,928	0,000	2.721,928

A b g e r e c h n e t e Sanierungsmaßnahmen

Summe Sanierung	Anzahl: 27	67.791,420	0,000	67.791,420
------------------------	-------------------	-------------------	--------------	-------------------

Bundesprogramm der Städtebauförderung
Programmbereich: Städtebauliche Sanierungs- und Entwicklungsmaßnahmen
Land: Bremen

Lfd. Nr.	Gemeinde-Ortsteil Kreis Einwohnerzahl 1 = Städtischer 2 = Ländlicher	Bezeichnung der Maßnahme Art des Gebietes (Förderung im Programmjahr) Gebietsgröße in ha Aufnahme in das Bundesprogramm	Finanzhilfe des Bundes bis einschl. 2011 1000 Euro	Finanzhilfe des Bundes Programmjahr 2012 1000 Euro	Finanzhilfe des Bundes insgesamt 1000 Euro
----------	--	---	--	--	---

A b g e r e c h n e t e Entwicklungsmaßnahmen

1.	Bremen, Stadt Bremen, Kreisfreie Stadt 547685 1	Niedervieland Güterverkehrszentrum Entwicklungsbereich lt. VO, 1984-98 185,6 ha 1984	2.393,788	0,000	2.393,788
----	--	--	-----------	-------	-----------

A b g e r e c h n e t e Entwicklungsmaßnahmen

Summe Entwicklung	Anzahl: 1	2.393,788	0,000	2.393,788
--------------------------	------------------	------------------	--------------	------------------

Bundesprogramm der Städtebauförderung
Programmbereich: Städtebauliche Sanierungs- und Entwicklungsmaßnahmen
Land: Bremen

			Finanzhilfe des Bundes bis einschl. 2011	Finanzhilfe des Bundes Programmjahr 2012	Finanzhilfe des Bundes insgesamt
			1000 Euro	1000 Euro	1000 Euro
- Zusammenstellung: L a u f e n d e Sanierungsmaßnahmen					
Sanierung Städtischer Bereich	Anzahl:	1	1.168,558	174,000	1.342,558
Sanierung Ländlicher Bereich	Anzahl:	0	0,000	0,000	0,000
	Anzahl:	1	1.168,558	174,000	1.342,558
- Zusammenstellung: R u h e n d e Sanierungsmaßnahmen					
Sanierung Städtischer Bereich	Anzahl:	1	2.714,076	0,000	2.714,076
Sanierung Ländlicher Bereich	Anzahl:	0	0,000	0,000	0,000
	Anzahl:	1	2.714,076	0,000	2.714,076
- Zusammenstellung: R u h e n d e Entwicklungsmaßnahmen					
Entwicklung Städtischer Bereich	Anzahl:	1	6.251,034	0,000	6.251,034
Entwicklung Ländlicher Bereich	Anzahl:	0	0,000	0,000	0,000
	Anzahl:	1	6.251,034	0,000	6.251,034
- Zusammenstellung: A b g e r e c h n e t e Sanierungsmaßnahmen					
Sanierung Städtischer Bereich	Anzahl:	27	67.791,420	0,000	67.791,420
Sanierung Ländlicher Bereich	Anzahl:	0	0,000	0,000	0,000
	Anzahl:	27	67.791,420	0,000	67.791,420
- Zusammenstellung: A b g e r e c h n e t e Entwicklungsmaßnahmen					
Entwicklung Städtischer Bereich	Anzahl:	1	2.393,788		2.393,788
Entwicklung Ländlicher Bereich	Anzahl:	0	0,000	0,000	0,000
	Anzahl:	1	2.393,788		2.393,788
Summe: Bremen	Anzahl:	31	80.318,876	174,000	80.492,876
			128,454 *)		

*) Im Betrag enthaltene
Zinsbeträge

Hamburg

Bundesprogramm der Städtebauförderung
Programmbereich: Städtebauliche Sanierungs- und Entwicklungsmaßnahmen
Land: Hamburg

Lfd. Nr.	Gemeinde-Ortsteil Kreis Einwohnerzahl 1 = Städtischer 2 = Ländlicher	Bezeichnung der Maßnahme Art des Gebietes (Förderung im Programmjahr) Gebietsgröße in ha Aufnahme in das Bundesprogramm	Finanzhilfe des Bundes bis einschl. 2011 1000 Euro	Finanzhilfe des Bundes des Bundes Programmjahr 2012 1000 Euro	Finanzhilfe des Bundes insgesamt 1000 Euro
----------	--	---	---	---	--

L a u f e n d e Sanierungsmaßnahmen

1.	Hamburg, Freie und Hamburg, Kreisfreie 1774224 1	Wilhelmsburg Berta-Kröger-Platz Sanierungsgebiet 2004 12 ha 2004	885,000	577,000	1.462,000
2.	Hamburg, Freie und Hamburg, Kreisfreie 1774224 1	Wilhelmsburg Südliches Reiherstiegviertel Sanierungsgebiet 2004 61 ha 2004	1.025,000	550,000	1.575,000
3.	Hamburg, Freie und Hamburg, Kreisfreie 1774224 1	Altona Altstadt - Große Bergstraße/Nobistor Untersuchungsgebiet, 2004 28 ha 2004	765,000	180,000	945,000
4.	Hamburg, Freie und Hamburg, Kreisfreie 1774224 1	Harburg Phoenix-Viertel Sanierungsgebiet 2004 21 ha 2004	1.309,000	54,000	1.363,000
5.	Hamburg, Freie und Hamburg, Kreisfreie 1774224 1	Eimsbüttel-Süd/Sternschanze Sanierung eines innerstädti- schen Wohn- u. Geschäftsgebie- tes - Sanierungsgebiet 2000, 2004 41,6 ha 2000	1.551,129	406,000	1.957,129
6.	Hamburg, Freie und Hamburg, Kreisfreie 1774224 1	Barmbek-Nord Fuhlsbüttler Straße Sanierungsgebiet 2004 21 ha 2004	940,000	530,000	1.470,000

L a u f e n d e Sanierungsmaßnahmen

Summe Sanierung	Anzahl: 6	6.475,129	2.297,000	8.772,129
------------------------	------------------	------------------	------------------	------------------

Bundesprogramm der Städtebauförderung
Programmbereich: Städtebauliche Sanierungs- und Entwicklungsmaßnahmen
Land: Hamburg

Lfd. Nr.	Gemeinde-Ortsteil Kreis Einwohnerzahl 1 = Städtischer 2 = Ländlicher	Bezeichnung der Maßnahme Art des Gebietes (Förderung im Programmjahr) Gebietsgröße in ha Aufnahme in das Bundesprogramm	Finanzhilfe des Bundes bis einschl. 2011 1000 Euro	Finanzhilfe des Bundes Programmjahr 2012 1000 Euro	Finanzhilfe des Bundes insgesamt 1000 Euro
----------	--	---	--	--	---

R u h e n d e Sanierungsmaßnahmen

1.	Hamburg, Freie und Hamburg, Kreisfreie 1774224 1	Bergedorf Bergedorf-Süd Untersuchungsgebiet 2009-2010 30 ha 2009	20,000	0,000	20,000
2.	Hamburg, Freie und Hamburg, Kreisfreie 1774224 1	Billstedt Mümmelmannsberg Sanierungsgebiet, 1987/88, 2006-07 103 ha 1987	2.456,203	0,000	2.456,203
3.	Hamburg, Freie und Hamburg, Kreisfreie 1774224 1	Eimsbüttel Schanzenviertel/Weidenallee Sanierungsgebiet, 1977-98 14,8 ha 1977	9.120,215	0,000	9.120,215
4.	Hamburg, Freie und Hamburg, Kreisfreie 1774224 1	Altona Altstadt, Eifflerstraße Sanierungsgebiet, 1990/96,98, 2002 5,4 ha 1990	1.846,530	0,000	1.846,530
5.	Hamburg, Freie und Hamburg, Kreisfreie 1774224 1	Wilhelmsburg Industriestraße Sanierungsgebiet, 1990/91/98, 2001-02, 2006-2008 5 ha 1990	1.616,039	0,000	1.616,039
6.	Hamburg, Freie und Hamburg, Kreisfreie 1774224 1	Altona Altstadt, Chemnitzstraße Sanierungsgebiet, 1978-98 19,1 ha 1978	6.691,277	0,000	6.691,277

Bundesprogramm der Städtebauförderung
Programmbereich: Städtebauliche Sanierungs- und Entwicklungsmaßnahmen
Land: Hamburg

Lfd. Nr.	Gemeinde-Ortsteil Kreis Einwohnerzahl 1 = Städtischer 2 = Ländlicher	Bezeichnung der Maßnahme Art des Gebietes (Förderung im Programmjahr) Gebietsgröße in ha Aufnahme in das Bundesprogramm	Finanzhilfe des Bundes bis einschl. 2011 1000 Euro	Finanzhilfe des Bundes Programmjahr 2012 1000 Euro	Finanzhilfe des Bundes insgesamt 1000 Euro
----------	--	---	--	--	---

R u h e n d e Sanierungsmaßnahmen

7.	Hamburg, Freie und Hamburg, Kreisfreie 1774224 1	St. Pauli Wohlwillstraße Sanierungsgebiet, 1994-95, 1998-99, 2001-02, 2004-2010 26 ha 1994	4.246,746	0,000	4.246,746
8.	Hamburg, Freie und Hamburg, Kreisfreie 1774224 1	St. Georg Böckmannstraße Sanierungsgebiet, 1991/95,98, 2002, 2005-07 6,2 ha 1991	2.260,679	0,000	2.260,679
9.	Hamburg, Freie und Hamburg, Kreisfreie 1774224 1	Wilhelmsburg Kirchdorf-Süd Sanierungsgebiet, 1986 28 ha 1986	3.464,136	0,000	3.464,136
10.	Hamburg, Freie und Hamburg, Kreisfreie 1774224 1	Altona Altstadt, Thadenstraße Sanierungsgebiet, 1971/80/88-98 7,9 ha 1971	3.671,866	0,000	3.671,866
11.	Hamburg, Freie und Hamburg, Kreisfreie 1774224 1	Ottensen Innenstadt, Osterkirche Sanierungsgebiet, 1987/88/91 21 ha 1987	3.138,451	0,000	3.138,451
12.	Hamburg, Freie und Hamburg, Kreisfreie 1774224 1	St. Pauli Rosenhofstraße Sanierungsgebiet, 2004-2006 4 ha 2004	600,000	0,000	600,000

Bundesprogramm der Städtebauförderung
Programmbereich: Städtebauliche Sanierungs- und Entwicklungsmaßnahmen
Land: Hamburg

Lfd. Nr.	Gemeinde-Ortsteil Kreis Einwohnerzahl 1 = Städtischer 2 = Ländlicher	Bezeichnung der Maßnahme Art des Gebietes (Förderung im Programmjahr) Gebietsgröße in ha Aufnahme in das Bundesprogramm	Finanzhilfe des Bundes bis einschl. 2011 1000 Euro	Finanzhilfe des Bundes Programmjahr 2012 1000 Euro	Finanzhilfe des Bundes insgesamt 1000 Euro
----------	--	---	--	--	---

R u h e n d e Sanierungsmaßnahmen

13.	Hamburg, Freie und Hamburg, Kreisfreie 1774224 1	St. Pauli Schilleroper Sanierungsgebiet 1971/90/91 13,76 ha 1971	6.227,024	0,000	6.227,024
14.	Hamburg, Freie und Hamburg, Kreisfreie 1774224 1	Wilhelmsburg Vogelhüttendeich Sanierungsgebiet 1979-98 16 ha 1979	6.675,938	0,000	6.675,938
15.	Hamburg, Freie und Hamburg, Kreisfreie 1774224 1	St. Pauli Schulterblatt Sanierungsgebiet, 1971/91 7 ha 1979	6.013,304	0,000	6.013,304
16.	Hamburg, Freie und Hamburg, Kreisfreie 1774224 1	St. Pauli Karlinenviertel Sanierungsgebiet 3, 1981/88/91, 1999-2009 31 ha 1981	16.867,530	0,000	16.867,530

R u h e n d e Sanierungsmaßnahmen

Summe Sanierung	Anzahl: 16	74.915,938	0,000	74.915,938
------------------------	-------------------	-------------------	--------------	-------------------

Bundesprogramm der Städtebauförderung

Programmbereich: Städtebauliche Sanierungs- und Entwicklungsmaßnahmen

Land: Hamburg

Lfd. Nr.	Gemeinde-Ortsteil Kreis Einwohnerzahl 1 = Städtischer 2 = Ländlicher	Bezeichnung der Maßnahme Art des Gebietes (Förderung im Programmjahr) Gebietsgröße in ha Aufnahme in das Bundesprogramm	Finanzhilfe des Bundes bis einschl. 2011 1000 Euro	Finanzhilfe des Bundes Programmjahr 2012 1000 Euro	Finanzhilfe des Bundes insgesamt 1000 Euro
----------	--	---	--	--	---

R u h e n d e Entwicklungsmaßnahmen

1.	Hamburg, Freie und Hamburg, Kreisfreie 1774224 1	Altona Bahnhofsareal Untersuchungsgebiet, 2009-2010 74 ha 2009	102,000	0,000	102,000
----	---	---	---------	-------	---------

R u h e n d e Entwicklungsmaßnahmen

Summe Entwicklung	Anzahl: 1	102,000	0,000	102,000
--------------------------	------------------	----------------	--------------	----------------

Bundesprogramm der Städtebauförderung
Programmbereich: Städtebauliche Sanierungs- und Entwicklungsmaßnahmen
Land: Hamburg

Lfd. Nr.	Gemeinde-Ortsteil Kreis Einwohnerzahl 1 = Städtischer 2 = Ländlicher	Bezeichnung der Maßnahme Art des Gebietes (Förderung im Programmjahr) Gebietsgröße in ha Aufnahme in das Bundesprogramm	Finanzhilfe des Bundes bis einschl. 2011 1000 Euro	Finanzhilfe des Bundes Programmjahr 2012 1000 Euro	Finanzhilfe des Bundes insgesamt 1000 Euro
A b g e r e c h n e t e Sanierungsmaßnahmen					
1.	Hamburg, Freie und Hamburg, Kreisfreie 1774224 1	Altstadt Deichstraße Sanierungsgebiet, 1973-96 1 ha 1973	2.769,118	0,000	2.769,118
2.	Hamburg, Freie und Hamburg, Kreisfreie 1774224 1	Harburg Innenstadt Sanierungsgebiete 1 - 5, 1971, 2001 11,6 ha 1971	7.890,772	0,000	7.890,772
3.	Hamburg, Freie und Hamburg, Kreisfreie 1774224 1	Rothenburgsort Marckmannstraße Untersuchungsgebiet, 1996-98 35 ha 1996	42,370	0,000	42,370
4.	Hamburg, Freie und Hamburg, Kreisfreie 1774224 1	Wilhelmsburg Bahnhofsviertel Sanierungsgebiet, 1986/88/91-95, 1997-98 3,8 ha 1986	4.250,361	0,000	4.250,361
5.	Hamburg, Freie und Hamburg, Kreisfreie 1774224 1	St. Georg Lange Reihe Sanierungsgebiet 1, 1979/81-95, 1997-98 8 ha 1979	9.772,833	0,000	9.772,833
6.	Hamburg, Freie und Hamburg, Kreisfreie 1774224 1	Neustadt Innenstadt, Valentinskamp Sanierungsgebiet, 1987/91-99 1 ha 1987	996,710	0,000	996,710

Bundesprogramm der Städtebauförderung
Programmbereich: Städtebauliche Sanierungs- und Entwicklungsmaßnahmen
Land: Hamburg

Lfd. Nr.	Gemeinde-Ortsteil Kreis Einwohnerzahl 1 = Städtischer 2 = Ländlicher	Bezeichnung der Maßnahme Art des Gebietes (Förderung im Programmjahr) Gebietsgröße in ha Aufnahme in das Bundesprogramm	Finanzhilfe des Bundes bis einschl. 2011 1000 Euro	Finanzhilfe des Bundes Programmjahr 2012 1000 Euro	Finanzhilfe des Bundes insgesamt 1000 Euro
A b g e r e c h n e t e Sanierungsmaßnahmen					
7.	Hamburg, Freie und Hamburg, Kreisfreie 1774224 1	Neustadt Hütten Sanierungsgebiet 1, 1975-96 2,2 ha 1975	971,304	0,000	971,304
8.	Hamburg, Freie und Hamburg, Kreisfreie 1774224 1	Billstedt Ortskern Sanierungsgebiete 1 u. 2, 1971-80 10 ha 1971	1.118,552	0,000	1.118,552
9.	Hamburg, Freie und Hamburg, Kreisfreie 1774224 1	Neustadt Wexstraße Sanierungsgebiet, 1975/80/88/90/91-97 6,1 ha 1975	9.298,747	0,000	9.298,747
10.	Hamburg, Freie und Hamburg, Kreisfreie 1774224 1	St. Pauli Friedrichstraße Sanierungsgebiet 1, 1971/78-97 3,7 ha 1971	1.733,518	0,000	1.733,518
11.	Hamburg, Freie und Hamburg, Kreisfreie 1774224 1	Rahlstedt / Ortszentrum Sanierungsgebiet, 1971 15,3 ha 1971	4.218,950	0,000	4.218,950
12.	Hamburg, Freie und Hamburg, Kreisfreie 1774224 1	Altona Altstadt, Paulsenplatz Untersuchungsgebiet, 1987/91-97 4 ha 1987	382,885	0,000	382,885

Bundesprogramm der Städtebauförderung
Programmbereich: Städtebauliche Sanierungs- und Entwicklungsmaßnahmen
Land: Hamburg

Lfd. Nr.	Gemeinde-Ortsteil Kreis Einwohnerzahl 1 = Städtischer 2 = Ländlicher	Bezeichnung der Maßnahme Art des Gebietes (Förderung im Programmjahr) Gebietsgröße in ha Aufnahme in das Bundesprogramm	Finanzhilfe des Bundes bis einschl. 2011 1000 Euro	Finanzhilfe des Bundes Programmjahr 2012 1000 Euro	Finanzhilfe des Bundes insgesamt 1000 Euro
----------	--	---	--	--	---

A b g e r e c h n e t e Sanierungsmaßnahmen

13.	Hamburg, Freie und Hamburg, Kreisfreie 1774224 1	Altona Altstadt, Hamburger Hochstraße Sanierungsgebiet, Ergänzungsgebiet, 1971/88-97 9,3 ha 1971	4.389,054	0,000	4.389,054
14.	Hamburg, Freie und Hamburg, Kreisfreie 1774224 1	Eimsbüttel Müggenkampstraße Untersuchungsgebiet, 1990-99 14 ha 1990	151,981	0,000	151,981
15.	Hamburg, Freie und Hamburg, Kreisfreie 1774224 1	Ottensen Spritzenplatz, Bahrenfelderstraße Sanierungsgebiet, 1975-95, 2003, 2005 11 ha 1975	7.037,925	0,000	7.037,925
16.	Hamburg, Freie und Hamburg, Kreisfreie 1774224 1	Bramfeld / Steilshoop Nachbesserung einer Großsiedlung Sanierungsgebiet, 1986/88, 2005 74 ha 1986	3.675,759	0,000	3.675,759

A b g e r e c h n e t e Sanierungsmaßnahmen

Summe Sanierung	Anzahl: 16	58.700,839	0,000	58.700,839
------------------------	-------------------	-------------------	--------------	-------------------

Bundesprogramm der Städtebauförderung
Programmbereich: Städtebauliche Sanierungs- und Entwicklungsmaßnahmen
Land: Hamburg

			Finanzhilfe des Bundes bis einschl. 2011	Finanzhilfe des Bundes Programmjahr 2012	Finanzhilfe des Bundes insgesamt
			1000 Euro	1000 Euro	1000 Euro
- Zusammenstellung: L a u f e n d e Sanierungsmaßnahmen					
Sanierung Städtischer Bereich	Anzahl:	6	6.475,129	2.297,000	8.772,129
Sanierung Ländlicher Bereich	Anzahl:	0	0,000	0,000	0,000
	Anzahl:	6	6.475,129	2.297,000	8.772,129
- Zusammenstellung: R u h e n d e Sanierungsmaßnahmen					
Sanierung Städtischer Bereich	Anzahl:	16	74.915,938		74.915,938
Sanierung Ländlicher Bereich	Anzahl:	0	0,000	0,000	0,000
	Anzahl:	16	74.915,938		74.915,938
- Zusammenstellung: R u h e n d e Entwicklungsmaßnahmen					
Entwicklung Städtischer Bereich	Anzahl:	1	102,000		102,000
Entwicklung Ländlicher Bereich	Anzahl:	0	0,000	0,000	0,000
	Anzahl:	1	102,000		102,000
- Zusammenstellung: A b g e r e c h n e t e Sanierungsmaßnahmen					
Sanierung Städtischer Bereich	Anzahl:	16	58.700,839		58.700,839
Sanierung Ländlicher Bereich	Anzahl:	0	0,000	0,000	0,000
	Anzahl:	16	58.700,839		58.700,839
Summe: Hamburg	Anzahl:	39	140.193,906	2.297,000	142.490,906

Hessen

Bundesprogramm der Städtebauförderung
Programmbereich: Städtebauliche Sanierungs- und Entwicklungsmaßnahmen
Land: Hessen

Lfd. Nr.	Gemeinde-Ortsteil Kreis Einwohnerzahl 1 = Städtischer 2 = Ländlicher	Bezeichnung der Maßnahme Art des Gebietes (Förderung im Programmjahr) Gebietsgröße in ha Aufnahme in das Bundesprogramm	Finanzhilfe des Bundes bis einschl. 2011 1000 Euro	Finanzhilfe des Bundes Programmjahr 2012 1000 Euro	Finanzhilfe des Bundes insgesamt 1000 Euro
L a u f e n d e Sanierungsmaßnahmen					
1.	Bebra, Stadt Hersfeld-Rotenburg 13907 2	Stadtgebiet Bahnhof Satzungsgebiet 2002 29,6 ha 2002	1.904,000	159,500	2.063,500
2.	Darmstadt, Darmstadt Kreisfreie 143332 1	Westliche Innenstadt Untersuchungsgebiet, 2002-2004, 2006-2009, 2011 30,4 ha 2002	427,500	60,500	488,000
3.	Eschwege, Kreisstadt Werra-Meißner-Kreis 20018 2	Bahnhofsumfeld der Kernstadt Sanierungsgebiet, 2001, 2004 31,3 ha 2001	1.696,357	104,000	1.800,357
4.	Felsberg, Stadt Schwalm-Eder-Kreis 10660 2	Bahnhofsumfeld Felsberg und Gensungen Untersuchungsgebiet, 2001-2005, 2008, 2010 8,94 ha 2001	755,565	161,000	916,565
5.	Frankenberg (Eder), Stadt Waldeck-Frankenberg 18894 2	Bahnhofsumfeld SG III Untersuchungsgebiet 2006 26,2 ha 2006	935,500	161,000	1.096,500
6.	Gelnhausen, Main-Kinzig-Kreis 21496 2	Bahnhofsumfeld der Kernstadt Untersuchungsgebiet 2001 14,43 ha 2001	761,065	54,500	815,565
7.	Gießen, Universitätsstadt Gießen 76090 1	Schanzenstraße/Mühlstraße Untersuchungsgebiet 2004 7 ha 2004	1.377,500	111,000	1.488,500

Bundesprogramm der Städtebauförderung
Programmbereich: Städtebauliche Sanierungs- und Entwicklungsmaßnahmen
Land: Hessen

Lfd. Nr.	Gemeinde-Ortsteil Kreis Einwohnerzahl 1 = Städtischer 2 = Ländlicher	Bezeichnung der Maßnahme Art des Gebietes (Förderung im Programmjahr) Gebietsgröße in ha Aufnahme in das Bundesprogramm	Finanzhilfe des Bundes bis einschl. 2011 1000 Euro	Finanzhilfe des Bundes des Bundes Programmjahr 2012 1000 Euro	Finanzhilfe des Bundes insgesamt 1000 Euro
L a u f e n d e Sanierungsmaßnahmen					
8.	Ginsheim-Gustavsburg Groß-Gerau 15978 2	Ortskern Ginsheim Untersuchungsgebiet 2006 13,21 ha 2006	727,000	144,000	871,000
9.	Groß-Umstadt, Stadt Darmstadt-Dieburg 21373 2	Vorstadt Satzungsgebiet 2002 9,8 ha 2002	1.464,500	31,500	1.496,000
10.	Hungen, Stadt Gießen 12652 2	Altstadt Satzungsgebiet, 1988-94, 1996 12 ha 1988	5.456,071	54,000	5.510,071
11.	Kelkheim (Taunus), Stadt Main-Taunus-Kreis 27537 2	Innenstadtbereich Untersuchungsgebiet 2006 23 ha 2006	733,000	140,000	873,000
12.	Marburg, Marburg-Biedenkopf 80123 1	Bahnhofsquartier Sanierungsgebiet 2002 30,3 ha 2002	1.711,000	51,000	1.762,000
13.	Pfungstadt, Stadt Darmstadt-Dieburg 24569 2	Stadtkern Satzungsgebiet 1995 28,43 ha 1995	2.429,496	47,000	2.476,496
14.	Rüsselsheim, Stadt Groß-Gerau 59847 1	Innenstadt der Kernstadt Satzungsgebiet, 2001 27,2 ha 2001	2.075,678	55,500	2.131,178

Bundesprogramm der Städtebauförderung
Programmbereich: Städtebauliche Sanierungs- und Entwicklungsmaßnahmen
Land: Hessen

Lfd. Nr.	Gemeinde-Ortsteil Kreis Einwohnerzahl 1 = Städtischer 2 = Ländlicher	Bezeichnung der Maßnahme Art des Gebietes (Förderung im Programmjahr) Gebietsgröße in ha Aufnahme in das Bundesprogramm	Finanzhilfe des Bundes bis einschl. 2011 1000 Euro	Finanzhilfe des Bundes des Programmjahr 2012 1000 Euro	Finanzhilfe des Bundes insgesamt 1000 Euro
----------	--	---	--	--	---

L a u f e n d e Sanierungsmaßnahmen

15.	Taunusstein, Stadt Rheingau-Taunus-Kreis 28900 2	Ortskern Wehen Satzungsgebiet 2002 14 ha 2002	1.230,000	71,500	1.301,500
-----	---	---	-----------	--------	-----------

16.	Wölfersheim Wetteraukreis 9824 2	Ortskern der Kernstadt Satzungsgebiet 2002 20 ha 2002	2.044,000	72,000	2.116,000
-----	---	---	-----------	--------	-----------

L a u f e n d e Sanierungsmaßnahmen

Summe Sanierung	Anzahl: 16	25.728,232	1.478,000	27.206,232
------------------------	-------------------	-------------------	------------------	-------------------

Bundesprogramm der Städtebauförderung
Programmbereich: Städtebauliche Sanierungs- und Entwicklungsmaßnahmen
Land: Hessen

Lfd. Nr.	Gemeinde-Ortsteil Kreis Einwohnerzahl 1 = Städtischer 2 = Ländlicher	Bezeichnung der Maßnahme Art des Gebietes (Förderung im Programmjahr) Gebietsgröße in ha Aufnahme in das Bundesprogramm	Finanzhilfe des Bundes bis einschl. 2011 1000 Euro	Finanzhilfe des Bundes des Bundes Programmjahr 2012 1000 Euro	Finanzhilfe des Bundes insgesamt 1000 Euro
R u h e n d e Sanierungsmaßnahmen					
1.	Babenhhausen, Stadt Darmstadt-Dieburg 16062 2	Altstadt Satzungsgebiet, 1996-2006 10,9 ha 1996	1.837,470	0,000	1.837,470
2.	Bad Arolsen, Stadt Waldeck-Frankenberg 16271 2	Altstadt Satzungsgebiet, 1986, 1996-2006 23,2 ha 1986	4.972,878	0,000	4.972,878
3.	Bad Hersfeld, Kreisstadt Hersfeld-Rotenburg 29971 1	Altstadt, Gebiet B + C Satzungsgebiet, 1986/94-2005 7,06 ha 1986	2.372,167	0,000	2.372,167
4.	Bad Hersfeld, Kreisstadt Hersfeld-Rotenburg 29971 1	Altstadt, Gebiet D Satzungsgebiet, 2002, 2004-2008 11,7 ha 2002	1.191,500	0,000	1.191,500
5.	Bad Nauheim, Stadt Wetteraukreis 31084 2	Südöstliche Innenstadt Untersuchungsgebiet 2006-2008 7,5 ha 2006	410,000	0,000	410,000
6.	Bad Soden-Salmünster, Main-Kinzig-Kreis 13575 2	Stadtkern Bad Soden Satzungsgebiet, 2002-2008 12,3 ha 2002	996,500	0,000	996,500
7.	Bad Wildungen, Stadt Waldeck-Frankenberg 17420 2	Altstadt Satzungsgebiet, 1985-94,96-2006 8,78 ha 1985	5.238,446	0,000	5.238,446

Bundesprogramm der Städtebauförderung
Programmbereich: Städtebauliche Sanierungs- und Entwicklungsmaßnahmen
Land: Hessen

Lfd. Nr.	Gemeinde-Ortsteil Kreis Einwohnerzahl 1 = Städtischer 2 = Ländlicher	Bezeichnung der Maßnahme Art des Gebietes (Förderung im Programmjahr) Gebietsgröße in ha Aufnahme in das Bundesprogramm	Finanzhilfe des Bundes bis einschl. 2011 1000 Euro	Finanzhilfe des Bundes des Bundes Programmjahr 2012 1000 Euro	Finanzhilfe des Bundes insgesamt 1000 Euro
R u h e n d e Sanierungsmaßnahmen					
8.	Biebertal Gießen 10054 2	Ortskern Fellingshausen 2010-2011 13 ha 2010	125,500	0,000	125,500
9.	Biebesheim am Rhein Groß-Gerau 6383 2	Ortskern 2010 16 ha 2010	109,500	0,000	109,500
10.	Büdingen, Stadt Wetteraukreis 21309 2	Altstadt Satzungsgebiet, 1986-2005, 2007 9,8 ha 1986	6.115,936	0,000	6.115,936
11.	Buseck Gießen 12971 2	Großen Buseck 2010 13 ha 2010	214,000	0,000	214,000
12.	Darmstadt, Darmstadt Kreisfreie 143332 1	Ortskern Arheilgen Satzungsgebiet, 1994, 1998, 2001-2003 18,1 ha 1994	1.854,327	0,000	1.854,327
13.	Diemelstadt, Stadt Waldeck-Frankenberg 5391 2	Ortsteil Rhoden Untersuchungsgebiet 2007-2008 16 ha 2007	467,000	0,000	467,000
14.	Eichenzell Fulda 11254 2	Alte Domäne Satzungsgebiet, 1990-91, 1992-94, 1996-98, 2000-01 1,45 ha 1990	715,297	0,000	715,297
15.	Eppstein, Stadt Main-Taunus-Kreis 13254 2	Ortskern Eppstein Untersuchungsgebiet, 2001, 2008 5 ha 2001	1.365,149	0,000	1.365,149

Bundesprogramm der Städtebauförderung
Programmbereich: Städtebauliche Sanierungs- und Entwicklungsmaßnahmen
Land: Hessen

Lfd. Nr.	Gemeinde-Ortsteil Kreis Einwohnerzahl 1 = Städtischer 2 = Ländlicher	Bezeichnung der Maßnahme Art des Gebietes (Förderung im Programmjahr) Gebietsgröße in ha Aufnahme in das Bundesprogramm	Finanzhilfe des Bundes bis einschl. 2011 1000 Euro	Finanzhilfe des Bundes Programmjahr 2012 1000 Euro	Finanzhilfe des Bundes insgesamt 1000 Euro
R u h e n d e Sanierungsmaßnahmen					
16.	Eschwege, Kreisstadt Werra-Meißner-Kreis 20018 2	Ortskern Niederhohne 2010-2011 12 ha 2010	140,500	0,000	140,500
17.	Flörsheim am Main, Stadt Main-Taunus-Kreis 20220 2	Altstadt Satzungsgebiet, 1986-1992, 1996-2007 16,6 ha 1986	5.266,536	0,000	5.266,536
18.	Frankfurt am Main, Stadt Frankfurt am Main, 671927 1	Ostend Satzungsgebiet, 1986-99 12,7 ha 1986	10.502,958	0,000	10.502,958
19.	Friedberg (Hessen), Wetteraukreis 27922 2	Altstadt Satzungsgebiet, 1985-94, 1996-98, 2002-07 20,8 ha 1985	5.593,393	0,000	5.593,393
20.	Gedern, Stadt Wetteraukreis 7578 2	Schloßparkgebiet Satzungsgebiet, 1987-91, 1995-2005 5,1 ha 1987	3.288,068	0,000	3.288,068
21.	Gelnhausen, Main-Kinzig-Kreis 21496 2	Altstadt Satzungsgebiet 1985-2004 21,3 ha 1985	6.276,849	0,000	6.276,849
22.	Gießen, Universitätsstadt Gießen 76090 1	Stadtteil Am Burggraben Satzungsgebiet, zuzügl. Ersatz- und Ergänzungsgebiet, 1987/89-94, 98-2004, 2007 10,49 ha 1987	3.049,391	0,000	3.049,391

Bundesprogramm der Städtebauförderung
Programmbereich: Städtebauliche Sanierungs- und Entwicklungsmaßnahmen
Land: Hessen

Lfd. Nr.	Gemeinde-Ortsteil Kreis Einwohnerzahl 1 = Städtischer 2 = Ländlicher	Bezeichnung der Maßnahme Art des Gebietes (Förderung im Programmjahr) Gebietsgröße in ha Aufnahme in das Bundesprogramm	Finanzhilfe des Bundes bis einschl. 2011 1000 Euro	Finanzhilfe des Bundes des Programmjahr 2012 1000 Euro	Finanzhilfe des Bundes insgesamt 1000 Euro
R u h e n d e Sanierungsmaßnahmen					
23.	Grävenwiesbach Hochtaunuskreis 5273 2	Ortsmitte 2010 8 ha 2010	129,500	0,000	129,500
24.	Griesheim, Stadt Darmstadt-Dieburg 26161 2	Stadtgebiet "Am Kreuz", Satzungsgebiet, 1989, 1996-2002 5 ha 1989	713,895	0,000	713,895
25.	Großalmerode, Stadt Werra-Meißner-Kreis 6937 2	Altstadt Satzungsgebiet, 1995/97-2005 2,9 ha 1995	1.282,115	0,000	1.282,115
26.	Grünberg, Stadt Gießen 13896 2	Innenstadt, Bereich II Untersuchungsgebiet 2006-2008 7 ha 2006	336,000	0,000	336,000
27.	Hadamar, Stadt Limburg-Weilburg 12184 2	Altstadt Satzungsgebiet, 1986-2005 12,5 ha 1986	2.842,754	0,000	2.842,754
28.	Heppenheim Bergstraße 25276 2	Altstadt Satzungsgebiet, 1985-94, 1996-2005 7,3 ha 1985	4.782,164	0,000	4.782,164
29.	Herleshausen Werra-Meißner-Kreis 2964 2	Altstadt Satzungsgebiet, 1972-82,87/89/96-2006 16,5 ha 1972	1.973,496	0,000	1.973,496

Bundesprogramm der Städtebauförderung
Programmbereich: Städtebauliche Sanierungs- und Entwicklungsmaßnahmen
Land: Hessen

Lfd. Nr.	Gemeinde-Ortsteil Kreis Einwohnerzahl 1 = Städtischer 2 = Ländlicher	Bezeichnung der Maßnahme Art des Gebietes (Förderung im Programmjahr) Gebietsgröße in ha Aufnahme in das Bundesprogramm	Finanzhilfe des Bundes bis einschl. 2011 1000 Euro	Finanzhilfe des Bundes des Bundes Programmjahr 2012 1000 Euro	Finanzhilfe des Bundes insgesamt 1000 Euro
R u h e n d e Sanierungsmaßnahmen					
30.	Hirschhorn (Neckar), Bergstraße 3589 2	Altstadt Satzungsgebiet, 1989-91, 1992-94, 1996-98, 2003-06 10 ha 1989	1.341,209	0,000	1.341,209
31.	Homberg (Ohm), Stadt Vogelsbergkreis 7654 2	Stadtkern Satzungsgebiet, 1985-91, 1996-2007 4 ha 1985	2.653,932	0,000	2.653,932
32.	Hünfeld, Konrad-Zuse- Fulda 16047 2	Stadtkern Satzungsgebiet, 1986-1990, 1996-2004 21,5 ha 1986	3.183,257	0,000	3.183,257
33.	Hungen, Stadt Gießen 12652 2	Villingen 2010 149,5 ha 2010	149,500	0,000	149,500
34.	Hüttenberg Lahn-Dill-Kreis 10700 2	Rechtenbach 2010-2011 17,3 ha 2010	42,000	0,000	42,000
35.	Idstein, Stadt Rheingau-Taunus-Kreis 23076 2	Altstadt Satzungsgebiet, 1986-96, 2001 11,6 ha 1986	2.557,482	0,000	2.557,482
36.	Immenhausen, Stadt Kassel 7022 2	Bahnhofsumfeld der Kernstadt Satzungsgebiet, 2002-2008 8 ha 2002	783,000	0,000	783,000

Bundesprogramm der Städtebauförderung
Programmbereich: Städtebauliche Sanierungs- und Entwicklungsmaßnahmen
Land: Hessen

Lfd. Nr.	Gemeinde-Ortsteil Kreis Einwohnerzahl 1 = Städtischer 2 = Ländlicher	Bezeichnung der Maßnahme Art des Gebietes (Förderung im Programmjahr) Gebietsgröße in ha Aufnahme in das Bundesprogramm	Finanzhilfe des Bundes bis einschl. 2011 1000 Euro	Finanzhilfe des Bundes Programmjahr 2012 1000 Euro	Finanzhilfe des Bundes insgesamt 1000 Euro
R u h e n d e Sanierungsmaßnahmen					
37.	Immenhausen, Stadt Kassel 7022 2	Altstadt Satzungsgebiet, 1986-94, 1996-2007 12,04 ha 1986	2.683,786	0,000	2.683,786
38.	Kassel, documenta-Stadt Kassel, Kreisfreie Stadt 194774 1	Gebiet Nordstadt Satzungsgebiet, 1986/90-98, 2000-2005 23,93 ha 1986	3.724,283	0,000	3.724,283
39.	Kassel, documenta-Stadt Kassel, Kreisfreie Stadt 194774 1	Innenstadt Satzungsgebiet, 1986/89-98, 1999-2005 61 ha 1986	8.035,782	0,000	8.035,782
40.	Kirchhain, Stadt Marburg-Biedenkopf 16233 1	Altstadt Satzungsgebiet, 1985-2004 14,74 ha 1985	3.786,498	0,000	3.786,498
41.	Langen (Hessen), Stadt Offenbach 35430 2	Stadtkern Langen Untersuchungsgebiet, 2001-2007 3,3 ha 2001	342,566	0,000	342,566
42.	Linsengericht Main-Kinzig-Kreis 9853 2	Bahnhofsumfeld Kerngemeinde Untersuchungsgebiet, 2001-2006, 2008-2009 10,63 ha 2001	462,565	0,000	462,565
43.	Marburg, Marburg-Biedenkopf 80123 1	Nördl. Altstadt Satzungsgebiet, zuzügl. Ersatz- und Ergänzungsgebiet, 1986-94, 1996-98, 2002-07 11,5 ha 1986	4.978,658	0,000	4.978,658

Bundesprogramm der Städtebauförderung
Programmbereich: Städtebauliche Sanierungs- und Entwicklungsmaßnahmen
Land: Hessen

Lfd. Nr.	Gemeinde-Ortsteil Kreis Einwohnerzahl 1 = Städtischer 2 = Ländlicher	Bezeichnung der Maßnahme Art des Gebietes (Förderung im Programmjahr) Gebietsgröße in ha Aufnahme in das Bundesprogramm	Finanzhilfe des Bundes bis einschl. 2011 1000 Euro	Finanzhilfe des Bundes des Bundes Programmjahr 2012 1000 Euro	Finanzhilfe des Bundes insgesamt 1000 Euro
R u h e n d e Sanierungsmaßnahmen					
44.	Neckarsteinach, Stadt Bergstraße 3784 2	Altstadt Satzungsgebiet, 1986-97, 2000-2005 8,8 ha 1986	1.763,666	0,000	1.763,666
45.	Neustadt (Hessen), Stadt Marburg-Biedenkopf 8853 2	Stadtkern Satzungsgebiet, 1985-2004 10,7 ha 1985	2.104,512	0,000	2.104,512
46.	Ober-Mörlen Wetteraukreis 5856 2	Ortskern Sanierungsgebiet 2007-2008 8,5 ha 2007	577,000	0,000	577,000
47.	Reichelsheim (Odenwald) Odenwaldkreis 8777 2	Ortskern 2010-2011 46 ha 2010	140,500	0,000	140,500
48.	Reinheim, Stadt Darmstadt-Dieburg 17089 2	Altstadt 2010 19 ha 2010	101,000	0,000	101,000
49.	Schlitz, Stadt Vogelsbergkreis 9833 2	Altstadt Satzungsgebiet, 1986-94, 1996-2006 14 ha 1986	4.851,015	0,000	4.851,015
50.	Schwalmstadt, Stadt Schwalm-Eder-Kreis 18630 2	Innenstadt, Gebiete Treysa und Ziegenhain Satzungsgebiet, 1985-94, 1996, 1998-2006 35,1 ha 1985	4.872,921	0,000	4.872,921

Bundesprogramm der Städtebauförderung
Programmbereich: Städtebauliche Sanierungs- und Entwicklungsmaßnahmen
Land: Hessen

Lfd. Nr.	Gemeinde-Ortsteil Kreis Einwohnerzahl 1 = Städtischer 2 = Ländlicher	Bezeichnung der Maßnahme Art des Gebietes (Förderung im Programmjahr) Gebietsgröße in ha Aufnahme in das Bundesprogramm	Finanzhilfe des Bundes bis einschl. 2011 1000 Euro	Finanzhilfe des Bundes des Bundes Programmjahr 2012 1000 Euro	Finanzhilfe des Bundes insgesamt 1000 Euro
R u h e n d e Sanierungsmaßnahmen					
51.	Seeheim-Jugenheim Darmstadt-Dieburg 15953 2	Ortskern Seeheim 2010 10,3 ha 2010	91,000	0,000	91,000
52.	Sontra, Stadt Werra-Meißner-Kreis 8017 2	Kernstadt Satzungsgebiet, 1986-1990, 1996-2007 14 ha 1986	2.672,618	0,000	2.672,618
53.	Steinau an der Straße, Main-Kinzig-Kreis 10918 2	Altstadt Satzungsgebiet, 1986-96, 1998-2005 10,4 ha 1986	3.555,851	0,000	3.555,851
54.	Sulzbach (Taunus) Main-Taunus-Kreis 8391 2	Ortsmitte 2010-2011 15,5 ha 2010	197,000	0,000	197,000
55.	Volkmarsen, Stadt Waldeck-Frankenberg 6855 2	Altstadt Satzungsgebiet, 1986-94, 1996-2005 18 ha 1986	3.400,246	0,000	3.400,246
56.	Weilburg, Stadt Limburg-Weilburg 13181 2	Weilburger Brückenköpfe Satzungsgebiet, 2001-2008 36 ha 2001	1.679,065	0,000	1.679,065
57.	Weilmünster, Limburg-Weilburg 9049 2	Laubuseschbach 2010 11,7 ha 2010	157,000	0,000	157,000
58.	Wetter (Hessen), Stadt Marburg-Biedenkopf 9194 2	Altstadt Satzungsgebiet, 1986-94, 1996-2006 8,9 ha 1986	4.246,574	0,000	4.246,574

Bundesprogramm der Städtebauförderung
Programmbereich: Städtebauliche Sanierungs- und Entwicklungsmaßnahmen
Land: Hessen

Lfd. Nr.	Gemeinde-Ortsteil Kreis Einwohnerzahl 1 = Städtischer 2 = Ländlicher	Bezeichnung der Maßnahme Art des Gebietes (Förderung im Programmjahr) Gebietsgröße in ha Aufnahme in das Bundesprogramm	Finanzhilfe des Bundes bis einschl. 2011 1000 Euro	Finanzhilfe des Bundes Programmjahr 2012 1000 Euro	Finanzhilfe des Bundes insgesamt 1000 Euro
----------	--	---	--	--	---

R u h e n d e Sanierungsmaßnahmen

59.	Zierenberg, Stadt Kassel 6700 2	Altstadt Satzungsgebiet, 1986-2005 14,9 ha 1986	2.593,803	0,000	2.593,803
-----	--	---	-----------	-------	-----------

R u h e n d e Sanierungsmaßnahmen

Summe Sanierung	Anzahl: 59	141.891,578	0,000	141.891,578
------------------------	-------------------	--------------------	--------------	--------------------

Bundesprogramm der Städtebauförderung
Programmbereich: Städtebauliche Sanierungs- und Entwicklungsmaßnahmen
Land: Hessen

Lfd. Nr.	Gemeinde-Ortsteil Kreis Einwohnerzahl 1 = Städtischer 2 = Ländlicher	Bezeichnung der Maßnahme Art des Gebietes (Förderung im Programmjahr) Gebietsgröße in ha Aufnahme in das Bundesprogramm	Finanzhilfe des Bundes bis einschl. 2011 1000 Euro	Finanzhilfe des Bundes Programmjahr 2012 1000 Euro	Finanzhilfe des Bundes insgesamt 1000 Euro
Ausfinanzierte Sanierungsmaßnahmen					
1.	Bad Camberg, Stadt Limburg-Weilburg 14182 2	Altstadt Satzungsgebiet, 1989/92-94, 1996-2009 7,5 ha 1989	3.586,765	0,000	3.586,765
2.	Bad Hersfeld, Kreisstadt Hersfeld-Rotenburg 29971 1	Altstadt, Gebiet A Satzungsgebiet, 1972-94 16 ha 1972	6.566,522	0,000	6.566,522
3.	Bad Homburg v. d. Höhe, Hochtaunuskreis 51887 1	Altstadt Satzungsgebiet, 1986-94 11,5 ha 1986	1.944,954	0,000	1.944,954
4.	Bad Soden-Salmünster, Main-Kinzig-Kreis 13575 2	Altstadt Salmünster Satzungsgebiet, 1986-2003 6 ha 1986	3.128,407	0,000	3.128,407
5.	Bebra, Stadt Hersfeld-Rotenburg 13907 2	Altstadt Satzungsgebiet, 1971-91,92-94 5,7 ha 1971	2.986,967	0,000	2.986,967
6.	Bensheim, Stadt Bergstraße 39583 2	Altstadt Satzungsgebiet, 1971/92-94 15,3 ha 1971	7.331,926	0,000	7.331,926
7.	Biedenkopf, Stadt Marburg-Biedenkopf 13271 2	Altstadt Satzungsgebiet, 1986-91, 1992-1994 7,95 ha 1986	1.639,713	0,000	1.639,713

Bundesprogramm der Städtebauförderung
Programmbereich: Städtebauliche Sanierungs- und Entwicklungsmaßnahmen
Land: Hessen

Lfd. Nr.	Gemeinde-Ortsteil Kreis Einwohnerzahl 1 = Städtischer 2 = Ländlicher	Bezeichnung der Maßnahme Art des Gebietes (Förderung im Programmjahr) Gebietsgröße in ha Aufnahme in das Bundesprogramm	Finanzhilfe des Bundes bis einschl. 2011 1000 Euro	Finanzhilfe des Bundes des Bundes Programmjahr 2012 1000 Euro	Finanzhilfe des Bundes insgesamt 1000 Euro
Ausfinanzierte Sanierungsmaßnahmen					
8.	Butzbach, Stadt Wetteraukreis 24967 1	Altstadt Satzungsgebiet, 1971-94 18,06 ha 1971	5.020,375	0,000	5.020,375
9.	Darmstadt, Darmstadt Kreisfreie 143332 1	Martinsviertel Satzungsgebiet, 1971 61,05 ha 1971	7.668,356	0,000	7.668,356
10.	Dietzenbach, Kreisstadt Offenbach 33224 1	Alter Ortskern Satzungsgebiet, 1971-94 12,8 ha 1971	6.654,464	0,000	6.654,464
11.	Dillenburg, Stadt Lahn-Dill-Kreis 23637 2	Altstadt Satzungsgebiete I u.II, 1971-96 12,84 ha 1971	2.998,727	0,000	2.998,727
12.	Eltville am Rhein, Stadt Rheingau-Taunus-Kreis 17508 2	Altstadt Satzungsgebiet, 1971-96 19 ha 1971	4.622,079	0,000	4.622,079
13.	Erbach, Kreisstadt Odenwaldkreis 13345 2	Altstadt Satzungsgebiet, 1971-94 15 ha 1971	5.686,077	0,000	5.686,077
14.	Frankfurt am Main, Stadt Frankfurt am Main, 671927 1	Bockenheim Ost und West Satzungsgebiet, 1972-94 18,44 ha 1972	19.304,336	0,000	19.304,336

Bundesprogramm der Städtebauförderung
Programmbereich: Städtebauliche Sanierungs- und Entwicklungsmaßnahmen
Land: Hessen

Lfd. Nr.	Gemeinde-Ortsteil Kreis Einwohnerzahl 1 = Städtischer 2 = Ländlicher	Bezeichnung der Maßnahme Art des Gebietes (Förderung im Programmjahr) Gebietsgröße in ha Aufnahme in das Bundesprogramm	Finanzhilfe des Bundes bis einschl. 2011 1000 Euro	Finanzhilfe des Bundes des Programmjahr 2012 1000 Euro	Finanzhilfe des Bundes insgesamt 1000 Euro
Ausfinanzierte Sanierungsmaßnahmen					
15.	Fritzlar, Dom- und Schwalm-Eder-Kreis 14454 2	Altstadt Satzungsgebiet, 1973-94 22,2 ha 1973	5.083,264	0,000	5.083,264
16.	Fulda, Stadt Fulda 64177 1	Ortskern Horas Satzungsgebiet, 1971-88 9,48 ha 1971	1.662,721	0,000	1.662,721
17.	Fulda, Stadt Fulda 64177 1	Westl. Innenstadt Satzungsgebiet, 1971-94 7,97 ha 1971	10.742,242	0,000	10.742,242
18.	Geisenheim, Stadt Rheingau-Taunus-Kreis 11595 2	Innenstadt Satzungsgebiet, 1971-94 11 ha 1971	2.968,561	0,000	2.968,561
19.	Grebenstein, Stadt Kassel 5991 2	Altstadt Satzungsgebiet, 1986-96 19,36 ha 1986	1.667,323	0,000	1.667,323
20.	Groß-Umstadt, Stadt Darmstadt-Dieburg 21373 2	Altstadt Satzungsgebiet, 1971-96 6,6 ha 1971	4.301,499	0,000	4.301,499
21.	Groß-Zimmern Darmstadt-Dieburg 13835 2	Ortskern Satzungsgebiet, 1986-91 6,5 ha 1986	783,810	0,000	783,810

Bundesprogramm der Städtebauförderung
Programmbereich: Städtebauliche Sanierungs- und Entwicklungsmaßnahmen
Land: Hessen

Lfd. Nr.	Gemeinde-Ortsteil Kreis Einwohnerzahl 1 = Städtischer 2 = Ländlicher	Bezeichnung der Maßnahme Art des Gebietes (Förderung im Programmjahr) Gebietsgröße in ha Aufnahme in das Bundesprogramm	Finanzhilfe des Bundes bis einschl. 2011 1000 Euro	Finanzhilfe des Bundes Programmjahr 2012 1000 Euro	Finanzhilfe des Bundes insgesamt 1000 Euro
Ausfinanzierte Sanierungsmaßnahmen					
22.	Grünberg, Stadt Gießen 13896 2	Altstadt Satzungsgebiet, 1972-92 14,5 ha 1972	5.148,709	0,000	5.148,709
23.	Hanau, Stadt Main-Kinzig-Kreis 88358 1	Altstadt, Stadtteil Steinheim Satzungsgebiet, 1987-96, 1997-98 11,7 ha 1987	3.035,029	0,000	3.035,029
24.	Herborn, Stadt Lahn-Dill-Kreis 20813 2	Altstadt Satzungsgebiet, 1973-94 8,03 ha 1973	4.594,469	0,000	4.594,469
25.	Hessisch Lichtenau, Stadt Werra-Meißner-Kreis 12666 2	Altstadt Satzungsgebiet, 1971-94 6 ha 1971	2.729,276	0,000	2.729,276
26.	Höchst i. Odw. Odenwaldkreis 9676 2	Ortskern Satzungsgebiet, 1971-91 12,2 ha 1971	1.152,963	0,000	1.152,963
27.	Hofheim am Taunus, Main-Taunus-Kreis 38265 1	Altstadt Satzungsgebiet, 1971-94 11,95 ha 1971	5.596,601	0,000	5.596,601
28.	Homburg (Efze), Schwalm-Eder-Kreis 14271 1	Stadtkern Satzungsgebiet, 1972-94, 1995-96 20 ha 1972	6.274,574	0,000	6.274,574

Bundesprogramm der Städtebauförderung
Programmbereich: Städtebauliche Sanierungs- und Entwicklungsmaßnahmen
Land: Hessen

Lfd. Nr.	Gemeinde-Ortsteil Kreis Einwohnerzahl 1 = Städtischer 2 = Ländlicher	Bezeichnung der Maßnahme Art des Gebietes (Förderung im Programmjahr) Gebietsgröße in ha Aufnahme in das Bundesprogramm	Finanzhilfe des Bundes bis einschl. 2011 1000 Euro	Finanzhilfe des Bundes Programmjahr 2012 1000 Euro	Finanzhilfe des Bundes insgesamt 1000 Euro
Ausfinanzierte Sanierungsmaßnahmen					
29.	Kassel, documenta-Stadt Kassel, Kreisfreie Stadt 194774 1	Stadtkern Rothenditmold Untersuchungsgebiet 2001, 2005-2009 89 ha 2001	2.016,357	0,000	2.016,357
30.	Korbach, Kreisstadt Waldeck-Frankenberg 23900 2	Stadtkern Satzungsgebiet, 1971-98 37,84 ha 1971	8.270,146	0,000	8.270,146
31.	Laubach, Stadt Gießen 10006 2	Oberer Altstadt kern Satzungsgebiet, 1973-85 3 ha 1973	940,777	0,000	940,777
32.	Lauterbach (Hessen), Vogelsbergkreis 13975 2	Altstadt Satzungsgebiet, 1971-96 21 ha 1971	3.959,444	0,000	3.959,444
33.	Lich, Stadt Gießen 13356 2	Altstadt Satzungsgebiet, 1973-91 9,46 ha 1973	2.423,012	0,000	2.423,012
34.	Limburg a.d. Lahn, Limburg-Weilburg 33423 1	Westl. Altstadt u. Verwal tungs- u. Kulturzentrum Satzungsgebiet, 1971-94 6,6 ha 1971	4.588,333	0,000	4.588,333
35.	Marburg, Marburg-Biedenkopf 80123 1	Ortskern Weidenhausen Satzungsgebiet, zuzügl. Ersatz- und Ergänzungsgebiet, 1971-1994 7,18 ha 1971	5.234,606	0,000	5.234,606

Bundesprogramm der Städtebauförderung
Programmbereich: Städtebauliche Sanierungs- und Entwicklungsmaßnahmen
Land: Hessen

Lfd. Nr.	Gemeinde-Ortsteil Kreis Einwohnerzahl 1 = Städtischer 2 = Ländlicher	Bezeichnung der Maßnahme Art des Gebietes (Förderung im Programmjahr) Gebietsgröße in ha Aufnahme in das Bundesprogramm	Finanzhilfe des Bundes bis einschl. 2011 1000 Euro	Finanzhilfe des Bundes Programmjahr 2012 1000 Euro	Finanzhilfe des Bundes insgesamt 1000 Euro
Ausfinanzierte Sanierungsmaßnahmen					
36.	Marburg, Marburg-Biedenkopf 80123 1	Nordwestl. Oberstadt Satzungsgebiet, 1971-1994 9,79 ha 1971	9.106,108	0,000	9.106,108
37.	Melsungen, Stadt Schwalm-Eder-Kreis 13427 2	Altstadt Satzungsgebiet, 1972-96 14 ha 1972	5.970,355	0,000	5.970,355
38.	Michelstadt, Stadt Odenwaldkreis 16614 2	Altstadt Satzungsgebiet, 1971/79-89 10 ha 1971	2.719,562	0,000	2.719,562
39.	Naumburg, Stadt Kassel 5261 2	Altstadt Satzungsgebiet, 1972-85 8 ha 1972	361,483	0,000	361,483
40.	Neu-Isenburg, Stadt Offenbach 35701 1	Innenstadt Quartiere II, IV, Wilhelmsplatz Satzungsgebiet, 1971-94 6,55 ha 1971	4.116,922	0,000	4.116,922
41.	Nidda, Stadt Wetteraukreis 17684 2	Altstadt Satzungsgebiet, 1986-96 8 ha 1986	1.114,616	0,000	1.114,616
42.	Oberursel (Taunus), Hochtaunuskreis 43425 1	Altstadt Satzungsgebiet, 1971-94 14 ha 1971	5.580,751	0,000	5.580,751

Bundesprogramm der Städtebauförderung
Programmbereich: Städtebauliche Sanierungs- und Entwicklungsmaßnahmen
Land: Hessen

Lfd. Nr.	Gemeinde-Ortsteil Kreis Einwohnerzahl 1 = Städtischer 2 = Ländlicher	Bezeichnung der Maßnahme Art des Gebietes (Förderung im Programmjahr) Gebietsgröße in ha Aufnahme in das Bundesprogramm	Finanzhilfe des Bundes bis einschl. 2011 1000 Euro	Finanzhilfe des Bundes des Programmjahr 2012 1000 Euro	Finanzhilfe des Bundes insgesamt 1000 Euro
Ausfinanzierte Sanierungsmaßnahmen					
43.	Ortenberg, Stadt Wetteraukreis 9103 2	Altstadt Satzungsgebiet, 1986-94 7,3 ha 1986	1.266,470	0,000	1.266,470
44.	Philippsthal (Werra) Hersfeld-Rotenburg 4268 2	Schloßgebiet Untersuchungsgebiet, 1989-94 6,27 ha 1989	1.278,230	0,000	1.278,230
45.	Rotenburg a. d. Fulda, Hersfeld-Rotenburg 13666 2	Altstadt Satzungsgebiet, 1972-94 14,81 ha 1972	2.616,792	0,000	2.616,792
46.	Rüdesheim am Rhein, Rheingau-Taunus-Kreis 9624 2	Altstadt Satzungsgebiet, 1988-94, 1996-2000, 02 -03 16,5 ha 1988	2.320,732	0,000	2.320,732
47.	Schotten, Stadt Vogelsbergkreis 10955 2	Altstadt Satzungsgebiet, 1971/78-94 9,72 ha 1971	3.489,056	0,000	3.489,056
48.	Seligenstadt, Stadt Offenbach 20234 1	Altstadt Satzungsgebiet, 1971-96 16 ha 1971	2.018,069	0,000	2.018,069
49.	Usingen, Stadt Hochtaunuskreis 13225 2	Altstadt Satzungsgebiet, 1986-94 19 ha 1986	1.171,881	0,000	1.171,881

Bundesprogramm der Städtebauförderung
Programmbereich: Städtebauliche Sanierungs- und Entwicklungsmaßnahmen
Land: Hessen

Lfd. Nr.	Gemeinde-Ortsteil Kreis Einwohnerzahl 1 = Städtischer 2 = Ländlicher	Bezeichnung der Maßnahme Art des Gebietes (Förderung im Programmjahr) Gebietsgröße in ha Aufnahme in das Bundesprogramm	Finanzhilfe des Bundes bis einschl. 2011 1000 Euro	Finanzhilfe des Bundes Programmjahr 2012 1000 Euro	Finanzhilfe des Bundes insgesamt 1000 Euro
----------	--	---	--	--	---

Ausfinanzierte Sanierungsmaßnahmen

50.	Viernheim, Stadt Bergstraße 32596 2	Stadtkern Satzungsgebiet, 1971/90/91-94 9,2 ha 1971	4.950,328	0,000	4.950,328
51.	Wetzlar, Stadt Lahn-Dill-Kreis 51497 1	Innenstadt, Altstadt, Neustadt, Langgasse Satzungsgebiet, 1971-96 11,03 ha 1971	9.575,986	0,000	9.575,986
52.	Wiesbaden, Wiesbaden, Kreisfreie 277493 1	Gebiet Bergkirche Satzungsgebiet, 1971-94 11,03 ha 1971	14.692,483	0,000	14.692,483
53.	Wiesbaden, Wiesbaden, Kreisfreie 277493 1	Kranzplatz / Coulinstraße Satzungsgebiet, 1971, 75-84 2 ha 1971	680,529	0,000	680,529
54.	Witzenhausen, Stadt Werra-Meißner-Kreis 15382 2	Altstadt Satzungsgebiet, 1973-94 17,81 ha 1973	2.678,658	0,000	2.678,658

Ausfinanzierte Sanierungsmaßnahmen

Summe Sanierung	Anzahl: 54	238.022,395	0,000	238.022,395
------------------------	-------------------	--------------------	--------------	--------------------

Bundesprogramm der Städtebauförderung
Programmbereich: Städtebauliche Sanierungs- und Entwicklungsmaßnahmen
Land: Hessen

Lfd. Nr.	Gemeinde-Ortsteil Kreis Einwohnerzahl 1 = Städtischer 2 = Ländlicher	Bezeichnung der Maßnahme Art des Gebietes (Förderung im Programmjahr) Gebietsgröße in ha Aufnahme in das Bundesprogramm	Finanzhilfe des Bundes bis einschl. 2011 1000 Euro	Finanzhilfe des Bundes Programmjahr 2012 1000 Euro	Finanzhilfe des Bundes insgesamt 1000 Euro
----------	--	---	--	--	---

A u s f i n a n z i e r t e Entwicklungsmaßnahmen

1.	Baunatal, Stadt Kassel 27681 1	Entwicklungsbereich lt. VO 1972-94 199 ha 1972	8.579,989	0,000	8.579,989
2.	Dietzenbach, Kreisstadt Offenbach 33224 1	Entwicklungsbereich lt. VO, 1972-94 760 ha 1972	11.554,685	0,000	11.554,685
3.	Stadtallendorf, Stadt Marburg-Biedenkopf 21146 2	Entwicklung eines Stadtzentrums Entwicklungsbereich lt. VO, 1976-1996 54,89 ha 1976	5.618,586	0,000	5.618,586

A u s f i n a n z i e r t e Entwicklungsmaßnahmen

Summe Entwicklung	Anzahl: 3	25.753,260	0,000	25.753,260
--------------------------	------------------	-------------------	--------------	-------------------

Bundesprogramm der Städtebauförderung
Programmbereich: Städtebauliche Sanierungs- und Entwicklungsmaßnahmen
Land: Hessen

Lfd. Nr.	Gemeinde-Ortsteil Kreis Einwohnerzahl 1 = Städtischer 2 = Ländlicher	Bezeichnung der Maßnahme Art des Gebietes (Förderung im Programmjahr) Gebietsgröße in ha Aufnahme in das Bundesprogramm	Finanzhilfe des Bundes bis einschl. 2011 1000 Euro	Finanzhilfe des Bundes des Programmjahr 2012 1000 Euro	Finanzhilfe des Bundes insgesamt 1000 Euro
A b g e r e c h n e t e Sanierungsmaßnahmen					
1.	Bad Emstal Kassel 6106 2	Ortsteil Sand Satzungsgebiet, 1971-75 17,3 ha 1971	265,872	0,000	265,872
2.	Borken (Hessen), Stadt Schwalm-Eder-Kreis 12914 2	Ortskern Kleinenglis Satzungsgebiet, 1971-97 9,5 ha 1971	378,356	0,000	378,356
3.	Eschwege, Kreisstadt Werra-Meißner-Kreis 20018 2	Altstadt I - III Satzungsgebiete 1971-96 24,79 ha 1971	5.567,457	0,000	5.567,457
4.	Frankenberg (Eder), Stadt Waldeck-Frankenberg 18894 2	Altstadt Satzungsgebiet, 1971-89 24,01 ha 1971	4.829,152	0,000	4.829,152
5.	Groß-Zimmern Darmstadt-Dieburg 13835 2	Am Bahnhof Satzungsgebiet, 1986-97 4,5 ha 1986	865,617	0,000	865,617
6.	Gudensberg, Stadt Schwalm-Eder-Kreis 9076 2	Ortsteil Maden Satzungsgebiet, 1971-97 6,45 ha 1971	134,981	0,000	134,981
7.	Hattersheim am Main, Main-Taunus-Kreis 25493 1	Stadtkern Satzungsgebiete I u. II 1971-97 17,3 ha 1971	2.900,128	0,000	2.900,128

Bundesprogramm der Städtebauförderung
Programmbereich: Städtebauliche Sanierungs- und Entwicklungsmaßnahmen
Land: Hessen

Lfd. Nr.	Gemeinde-Ortsteil Kreis Einwohnerzahl 1 = Städtischer 2 = Ländlicher	Bezeichnung der Maßnahme Art des Gebietes (Förderung im Programmjahr) Gebietsgröße in ha Aufnahme in das Bundesprogramm	Finanzhilfe des Bundes bis einschl. 2011 1000 Euro	Finanzhilfe des Bundes Programmjahr 2012 1000 Euro	Finanzhilfe des Bundes insgesamt 1000 Euro
A b g e r e c h n e t e Sanierungsmaßnahmen					
8.	Hochheim am Main, Main-Taunus-Kreis 16874 2	Stadtgebiet Alte Malzfabrik Satzungsgebiet, 1989 0,95 ha 1989	14,316	0,000	14,316
9.	Hofgeismar, Stadt Kassel 15846 2	Stadtkern Satzungsgebiet, 1972-99 30 ha 1972	3.123,993	0,000	3.123,993
10.	Kassel, documenta-Stadt Kassel, Kreisfreie Stadt 194774 1	Ortskern Niederzwehren Satzungsgebiet, 1971-91 13 ha 1971	1.418,933	0,000	1.418,933
11.	Kassel, documenta-Stadt Kassel, Kreisfreie Stadt 194774 1	Gebiet Hasenhecke Satzungsgebiet, 1986-97 54 ha 1986	1.194,378	0,000	1.194,378
12.	Niedenstein, Stadt Schwalm-Eder-Kreis 5354 2	Ortskern Metzze Satzungsgebiet, 1971-97 8,28 ha 1971	175,884	0,000	175,884
13.	Niedenstein, Stadt Schwalm-Eder-Kreis 5354 2	Stadtkern Satzungsgebiet, 1971-97 14,62 ha 1971	305,241	0,000	305,241
14.	Offenbach am Main, Offenbach am Main, 118770 1	Innenstadt Gebiet Waldstraße Satzungsgebiet, 1971-99 3,54 ha 1971	1.548,192	0,000	1.548,192

Bundesprogramm der Städtebauförderung
Programmbereich: Städtebauliche Sanierungs- und Entwicklungsmaßnahmen
Land: Hessen

Lfd. Nr.	Gemeinde-Ortsteil Kreis Einwohnerzahl 1 = Städtischer 2 = Ländlicher	Bezeichnung der Maßnahme Art des Gebietes (Förderung im Programmjahr) Gebietsgröße in ha Aufnahme in das Bundesprogramm	Finanzhilfe des Bundes bis einschl. 2011 1000 Euro	Finanzhilfe des Bundes Programmjahr 2012 1000 Euro	Finanzhilfe des Bundes insgesamt 1000 Euro
----------	--	---	--	--	---

A b g e r e c h n e t e Sanierungsmaßnahmen

15.	Ringgau Werra-Meißner-Kreis 3147 2	Ortskern Netra Satzungsgebiet, 1972-97 10,7 ha 1972	143,162	0,000	143,162
16.	Schlüchtern, Stadt Main-Kinzig-Kreis 16827 2	Altstadt Satzungsgebiet, 1972-97 17,2 ha 1972	2.473,119	0,000	2.473,119
17.	Walluf Rheingau-Taunus-Kreis 5602 2	Ortskern Niederwalluf, Teilbereich A Satzungsgebiet, 1971-97 3 ha 1971	671,838	0,000	671,838
18.	Weilburg, Stadt Limburg-Weilburg 13181 2	Altstadt Satzungsgebiet, 1986-94 16,5 ha 1986	2.935,838	0,000	2.935,838
19.	Wolfhagen, Stadt Kassel 12849 2	Altstadt Satzungsgebiet, 1971-97 21,53 ha 1971	1.641,247	0,000	1.641,247

A b g e r e c h n e t e Sanierungsmaßnahmen

Summe Sanierung	Anzahl: 19	30.587,704	0,000	30.587,704
------------------------	-------------------	-------------------	--------------	-------------------

Bundesprogramm der Städtebauförderung
Programmbereich: Städtebauliche Sanierungs- und Entwicklungsmaßnahmen
Land: Hessen

Lfd. Nr.	Gemeinde-Ortsteil Kreis Einwohnerzahl 1 = Städtischer 2 = Ländlicher	Bezeichnung der Maßnahme Art des Gebietes (Förderung im Programmjahr) Gebietsgröße in ha Aufnahme in das Bundesprogramm	Finanzhilfe des Bundes bis einschl. 2011 1000 Euro	Finanzhilfe des Bundes Programmjahr 2012 1000 Euro	Finanzhilfe des Bundes insgesamt 1000 Euro
----------	--	---	--	--	---

A b g e r e c h n e t e Entwicklungsmaßnahmen

1.	Alsfeld, Stadt Vogelsbergkreis 16742 2	Stadtteil Altenburg Entwicklungsbereich lt. VO, VO aufgehoben am 19.02.1986 1972-80 27,23 ha 1972	715,809	0,000	715,809
2.	Friedrichsdorf, Stadt Hochtaunuskreis 24546 2	Entwicklungsbereich lt. VO, 1976-91 88,3 ha 1976	943,334	0,000	943,334
3.	Neu-Anspach, Stadt Hochtaunuskreis 14869 2	Entwicklungsbereich lt. VO 1973-97 185 ha 1973	2.199,066	0,000	2.199,066

A b g e r e c h n e t e Entwicklungsmaßnahmen

Summe Entwicklung	Anzahl: 3	3.858,209	0,000	3.858,209
--------------------------	------------------	------------------	--------------	------------------

Bundesprogramm der Städtebauförderung
Programmbereich: Städtebauliche Sanierungs- und Entwicklungsmaßnahmen
Land: Hessen

			Finanzhilfe des Bundes bis einschl. 2011	Finanzhilfe des Bundes Programmjahr 2012	Finanzhilfe des Bundes insgesamt
			1000 Euro	1000 Euro	1000 Euro
- Zusammenstellung: L a u f e n d e Sanierungsmaßnahmen					
Sanierung Städtischer Bereich	Anzahl:	4	5.591,678	278,000	5.869,678
Sanierung Ländlicher Bereich	Anzahl:	12	20.136,554	1.200,000	21.336,554
	Anzahl:	16	25.728,232	1.478,000	27.206,232
- Zusammenstellung: R u h e n d e Sanierungsmaßnahmen					
Sanierung Städtischer Bereich	Anzahl:	9	39.495,564	0,000	39.495,564
Sanierung Ländlicher Bereich	Anzahl:	50	102.396,014	0,000	102.396,014
	Anzahl:	59	141.891,578	0,000	141.891,578
- Zusammenstellung: A u s f i n a n z i e r t e Sanierungsmaßnahmen					
Sanierung Städtischer Bereich	Anzahl:	21	132.080,318	0,000	132.080,318
Sanierung Ländlicher Bereich	Anzahl:	33	105.942,077	0,000	105.942,077
	Anzahl:	54	238.022,395		238.022,395
- Zusammenstellung: A u s f i n a n z i e r t e Entwicklungsmaßnahmen					
Entwicklung Städtischer Bereich	Anzahl:	2	20.134,674	0,000	20.134,674
Entwicklung Ländlicher Bereich	Anzahl:	1	5.618,586	0,000	5.618,586
	Anzahl:	3	25.753,260		25.753,260
- Zusammenstellung: A b g e r e c h n e t e Sanierungsmaßnahmen					
Sanierung Städtischer Bereich	Anzahl:	4	7.061,631	0,000	7.061,631
Sanierung Ländlicher Bereich	Anzahl:	15	23.526,073	0,000	23.526,073
	Anzahl:	19	30.587,704	0,000	30.587,704

Bundesprogramm der Städtebauförderung

Programmbereich: Städtebauliche Sanierungs- und Entwicklungsmaßnahmen

Land: Hessen

		Finanzhilfe des Bundes bis einschl. 2011	Finanzhilfe des Bundes Programmjahr 2012	Finanzhilfe des Bundes insgesamt
		1000 Euro	1000 Euro	1000 Euro
- Zusammenstellung: A b g e r e c h n e t e Entwicklungsmaßnahmen				
Entwicklung Städtischer Bereich	Anzahl:	0	0,000	0,000
Entwicklung Ländlicher Bereich	Anzahl:	3	3.858,209	3.858,209
	Anzahl:	3	3.858,209	3.858,209
Summe: Hessen	Anzahl:	154	465.841,378	1.478,000
				467.319,378

Niedersachsen

Bundesprogramm der Städtebauförderung
Programmbereich: Städtebauliche Sanierungs- und Entwicklungsmaßnahmen
Land: Niedersachsen

Lfd. Nr.	Gemeinde-Ortsteil Kreis Einwohnerzahl 1 = Städtischer 2 = Ländlicher	Bezeichnung der Maßnahme Art des Gebietes (Förderung im Programmjahr) Gebietsgröße in ha Aufnahme in das Bundesprogramm	Finanzhilfe des Bundes bis einschl. 2011 1000 Euro	Finanzhilfe des Bundes des Programmjahr 2012 1000 Euro	Finanzhilfe des Bundes insgesamt 1000 Euro
----------	--	---	--	--	---

L a u f e n d e Sanierungsmaßnahmen

1.	Aurich, Stadt Aurich 40491 1	Historische Altstadt Untersuchungsgebiet 2005, 2007 28,7 ha 2006	1.456,361 (0,783) *	566,500	2.022,861
2.	Harsefeld, Flecken Stade 12352 1	Mitte Sanierungsgebiet 2004 40,6 ha 2004	1.985,189 (39,598) *	250,000	2.235,189
3.	Nordenham, Stadt Wesermarsch 26978 1	City Süd Untersuchungsgebiet 2007 12,8 ha 2007	1.506,950	546,500	2.053,450
4.	Nörten-Hardenberg, Northeim 8359 2	Ortskern Untersuchungsgebiet 2007 16,1 ha 2007	1.080,670 (55,670) *	625,000	1.705,670
5.	Otterndorf, Stadt Cuxhaven 7110 2	Mühlenviertel Sanierungsgebiet 2004, 2006 3,41 ha 2004	994,000	100,000	1.094,000
6.	Ritterhude Osterholz 14654 1	Alt-Ritterhude Untersuchungsgebiet 2002-2004, 2006 24,2 ha 2002	1.928,000	300,000	2.228,000
7.	Sulingen, Stadt Diepholz 12716 2	Nord Sanierungsgebiet 2004, 2006 33 ha 2004	1.075,000	600,000	1.675,000

L a u f e n d e Sanierungsmaßnahmen

Summe Sanierung	Anzahl: 7	10.026,170	2.988,000	13.014,170
------------------------	------------------	-------------------	------------------	-------------------

Bundesprogramm der Städtebauförderung
Programmbereich: Städtebauliche Sanierungs- und Entwicklungsmaßnahmen
Land: Niedersachsen

Lfd. Nr.	Gemeinde-Ortsteil Kreis Einwohnerzahl 1 = Städtischer 2 = Ländlicher	Bezeichnung der Maßnahme Art des Gebietes (Förderung im Programmjahr) Gebietsgröße in ha Aufnahme in das Bundesprogramm	Finanzhilfe des Bundes bis einschl. 2011 1000 Euro	Finanzhilfe des Bundes des Programmjahr 2012 1000 Euro	Finanzhilfe des Bundes insgesamt 1000 Euro
R u h e n d e Sanierungsmaßnahmen					
1.	Aerzen, Flecken Hameln-Pyrmont 11347 2	Altdorf Aerzen Sanierungsgebiet, 2002-2004, 2006-2009 12 ha 2002	732,000	0,000	732,000
2.	Bad Bodenteich, Flecken Uelzen 3894 2	Ortskern Sanierungsgebiet 2006-2010 10,1 ha 2006	460,500	0,000	460,500
3.	Bad Sachsa, Stadt Osterode am Harz 7745 2	Innenstadt Satzungsgebiet, 1989-96, 2002-2004, 2006-2010 21,1 ha 1989	2.377,352	0,000	2.377,352
4.	Barnstorf, Flecken Diepholz 5888 1	Zentrum Sanierungsgebiet, 2001-2004, 2006-2010 31,2 ha 2001	3.194,416 (7,343) *)	0,000	3.194,416
5.	Bassum, Stadt Diepholz 15899 1	Stadtmitte Untersuchungsgebiet, 2001-2004, 2006-2010 51,2 ha 2001	1.838,304	0,000	1.838,304
6.	Boffzen Holzminden 2801 2	Ortskern Untersuchungsgebiet 2007-2011 41,41 ha 2007	1.240,000	0,000	1.240,000
7.	Bückeburg, Stadt Schaumburg 20534 1	Hannoversche Straße Untersuchungsgebiet, 2002-2004, 2006-2009 15,5 ha 2002	1.800,000	0,000	1.800,000

Bundesprogramm der Städtebauförderung
Programmbereich: Städtebauliche Sanierungs- und Entwicklungsmaßnahmen
Land: Niedersachsen

Lfd. Nr.	Gemeinde-Ortsteil Kreis Einwohnerzahl 1 = Städtischer 2 = Ländlicher	Bezeichnung der Maßnahme Art des Gebietes (Förderung im Programmjahr) Gebietsgröße in ha Aufnahme in das Bundesprogramm	Finanzhilfe des Bundes bis einschl. 2011 1000 Euro	Finanzhilfe des Bundes Programmjahr 2012 1000 Euro	Finanzhilfe des Bundes insgesamt 1000 Euro
R u h e n d e Sanierungsmaßnahmen					
8.	Buxtehude, Stadt Stade 39542 1	Alter Hafen Untersuchungsgebiet 2001-2002, 2008-2009 13,5 ha 2001	1.415,727	0,000	1.415,727
9.	Dahlenburg, Flecken Lüneburg 3366 1	Ortskern Sanierungsgebiet, 2001-2004, 2006-2010 21,65 ha 2001	1.844,504 (72,697) *)	0,000	1.844,504
10.	Dassel, Stadt Northeim 10392 2	Stadtkern Sanierungsgebiet, 1989-2004, 2006-2009 9,92 ha 1989	2.016,216	0,000	2.016,216
11.	Delligsen, Flecken Holzminden 8371 1	Ortskern Grünenplan Sanierungsgebiet 2006-2008 35 ha 2006	445,000	0,000	445,000
12.	Delmenhorst, Stadt Delmenhorst, Kreisfreie 74512 1	Innenstadt/Zentrum Sanierungsgebiet 2006-2011 18 ha 2006	2.408,500	0,000	2.408,500
13.	Dransfeld, Stadt Göttingen 4116 1	Altstadt Untersuchungsgebiet, 2002, 2004-2011 28 ha 2002	1.580,000	0,000	1.580,000
14.	Eschershausen, Stadt Holzminden 3509 1	Innenstadt Untersuchungsgebiet, 2000-2004, 2006-07, 2009 24,31 ha 2000	1.619,063	0,000	1.619,063

Bundesprogramm der Städtebauförderung
Programmbereich: Städtebauliche Sanierungs- und Entwicklungsmaßnahmen
Land: Niedersachsen

Lfd. Nr.	Gemeinde-Ortsteil Kreis Einwohnerzahl 1 = Städtischer 2 = Ländlicher	Bezeichnung der Maßnahme Art des Gebietes (Förderung im Programmjahr) Gebietsgröße in ha Aufnahme in das Bundesprogramm	Finanzhilfe des Bundes bis einschl. 2011 1000 Euro	Finanzhilfe des Bundes Programmjahr 2012 1000 Euro	Finanzhilfe des Bundes insgesamt 1000 Euro
R u h e n d e Sanierungsmaßnahmen					
15.	Freiburg (Elbe), Flecken Stade 1794 2	S 2 Gebiet Sanierungsgebiet, 2004, 2006-2009 5,34 ha 2004	660,000	0,000	660,000
16.	Friedland Göttingen 11151 1	Ortszentrum Sanierungsgebiet 2001-2002, 2004-2011 65,7 ha 2001	1.398,317	0,000	1.398,317
17.	Gifhorn, Stadt Gifhorn 41616 1	Aller-, Celler-, Maschstraße Satzungsgebiet, 2002-2009 26 ha 2002	1.706,400	0,000	1.706,400
18.	Goslar, Stadt Goslar 41455 1	Belastungsgebiet Oker ohne Modellvorhaben Satzungsgebiet, 1981-97, 2000-02, 2004-05, 2007-2010 62 ha 1981	5.288,784	0,000	5.288,784
19.	Göttingen, Stadt Göttingen 121457 1	Mauerstraße Satzungsgebiet, 1985 5,67 ha 1985	4.086,756	0,000	4.086,756
20.	Hannover, Region Hannover 520966 1	Nordstadt Sanierungsgebiet, 1985-95, 1999-2002 86 ha 1985	12.440,581	0,000	12.440,581
21.	Hannover, Region Hannover 520966 1	Limmer-Nord Sanierungsgebiet, 2001-2004, 2006-2008 49,5 ha 2001	2.159,690	0,000	2.159,690

Bundesprogramm der Städtebauförderung
Programmbereich: Städtebauliche Sanierungs- und Entwicklungsmaßnahmen
Land: Niedersachsen

Lfd. Nr.	Gemeinde-Ortsteil Kreis Einwohnerzahl 1 = Städtischer 2 = Ländlicher	Bezeichnung der Maßnahme Art des Gebietes (Förderung im Programmjahr) Gebietsgröße in ha Aufnahme in das Bundesprogramm	Finanzhilfe des Bundes bis einschl. 2011 1000 Euro	Finanzhilfe des Bundes des Bundes Programmjahr 2012 1000 Euro	Finanzhilfe des Bundes insgesamt 1000 Euro
R u h e n d e Sanierungsmaßnahmen					
22.	Helmstedt, Stadt Helmstedt 24108 1	Nordöstliche Innenstadt Sanierungsgebiet, 2001-2004, 2006-2008, 2010 8,66 ha 2001	1.989,113	0,000	1.989,113
23.	Herzberg am Harz, Stadt Osterode am Harz 14016 1	Innenstadt - Schlossbereich Sanierungsgebiet 2002-2010 85 ha 2002	2.162,000	0,000	2.162,000
24.	Hildesheim, Stadt Hildesheim 102903 1	Südl. Nordstadt Satzungsgebiet, 1986, 2001-02, 2006-07 43,54 ha 1986	5.191,158	0,000	5.191,158
25.	Katlenburg-Lindau Northeim 7345 1	Ortskern Katlenburg Untersuchungsgebiet 2004, 2006-2011 37,7 ha 2004	1.000,000	0,000	1.000,000
26.	Katlenburg-Lindau Northeim 7345 1	Ortskern Lindau Untersuchungsgebiet 2004, 2006-2011 24,7 ha 2004	1.100,000	0,000	1.100,000
27.	Lemförde, Flecken Diepholz 2875 2	Ortskern Sanierungsgebiet 2004, 2006-2009 25 ha 2004	1.196,169	0,000	1.196,169
28.	Lüneburg, Hansestadt Lüneburg 72800 1	Wasserviertel Untersuchungsgebiet 2007-2010 1 ha 2007	869,800	0,000	869,800

Bundesprogramm der Städtebauförderung
Programmbereich: Städtebauliche Sanierungs- und Entwicklungsmaßnahmen
Land: Niedersachsen

Lfd. Nr.	Gemeinde-Ortsteil Kreis Einwohnerzahl 1 = Städtischer 2 = Ländlicher	Bezeichnung der Maßnahme Art des Gebietes (Förderung im Programmjahr) Gebietsgröße in ha Aufnahme in das Bundesprogramm	Finanzhilfe des Bundes bis einschl. 2011 1000 Euro	Finanzhilfe des Bundes Programmjahr 2012 1000 Euro	Finanzhilfe des Bundes insgesamt 1000 Euro
R u h e n d e Sanierungsmaßnahmen					
29.	Moringen, Stadt Northeim 7187 1	Altstadt Untersuchungsgebiet 2004, 2006-2011 19,4 ha 2004	1.322,500	0,000	1.322,500
30.	Peine, Stadt Peine 49038 1	Rosenhagen 2006-2011 2 ha 2006	1.065,000	0,000	1.065,000
31.	Rodenberg, Stadt Schaumburg 6163 1	Stadtmitte Sanierungsgebiet, 2001-2004, 2006-2008 22 ha 2001	1.479,323	0,000	1.479,323
32.	Sankt Andreasberg, Goslar 1810 2	Innenstadt Satzungsgebiet, 1989-95, 1997, 1999-2002, 2004 21,26 ha 1989	1.287,773	0,000	1.287,773
33.	Stade, Hansestadt Stade 46080 1	Industriebrache Salztorvorstadt D2 Sanierungsgebiet 2003, 2006-2011 10,53 ha 2003	1.607,137	0,000	1.607,137
34.	Stadtoldendorf, Stadt Holzminden 5599 1	Innenstadt Sanierungsgebiet 2001-2004, 2006-2010 18 ha 2001	1.430,756	0,000	1.430,756
35.	Twistringen, Stadt Diepholz 12430 1	Innenstadt Untersuchungsgebiet, 2001-2004, 2006-2009 56,19 ha 2001	759,791	0,000	759,791

Bundesprogramm der Städtebauförderung
Programmbereich: Städtebauliche Sanierungs- und Entwicklungsmaßnahmen
Land: Niedersachsen

Lfd. Nr.	Gemeinde-Ortsteil Kreis Einwohnerzahl 1 = Städtischer 2 = Ländlicher	Bezeichnung der Maßnahme Art des Gebietes (Förderung im Programmjahr) Gebietsgröße in ha Aufnahme in das Bundesprogramm	Finanzhilfe des Bundes bis einschl. 2011 1000 Euro	Finanzhilfe des Bundes des Programmjahr 2012 1000 Euro	Finanzhilfe des Bundes insgesamt 1000 Euro
----------	--	---	--	--	---

R u h e n d e Sanierungsmaßnahmen

36.	Uchte, Flecken Nienburg (Weser) 4812 1	Ortskern Untersuchungsgebiet 2001-2004, 2006-2009 51 ha 2001	1.697,627 (15,511) *	0,000	1.697,627
37.	Uslar, Stadt Northeim 14876 2	Historische Altstadt Satzungsgebiet, 1986-95,96-97, 2000-04, 2006-2009 28,7 ha 1986	4.739,660 (20,102) *	0,000	4.739,660
38.	Varel, Stadt Friesland 24663 1	Innenstadt Sanierungsgebiet 2002-2004, 2006-2011 41,19 ha 2002	3.226,285	0,000	3.226,285
39.	Vienenburg, Stadt Goslar 10792 2	Stadtkern Untersuchungsgebiet, 2001-02, 2004, 2006-07 70 ha 2001	631,688	0,000	631,688
40.	Visselhövede, Stadt Rotenburg (Wümme) 10309 1	Stadtkern, Ortszentrum Sanierungsgebiet, 2001-2004, 2006-2009 29,4 ha 2001	1.963,901 (1,731) *	0,000	1.963,901
41.	Wolfenbüttel, Stadt Wolfenbüttel 53460 1	Historische Innenstadt Sanierungsgebiet, 1974/90-97, 99-2002, 2004-2010 52,42 ha 1974	16.783,862	0,000	16.783,862
42.	Zeven, Stadt Rotenburg (Wümme) 13373 1	Innenstadt Sanierungsgebiet, 1986-95, 1998-2004 46,9 ha 1986	4.806,073 (33,087) *	0,000	4.806,073

R u h e n d e Sanierungsmaßnahmen

Summe Sanierung	Anzahl: 42	107.021,726	0,000	107.021,726
------------------------	-------------------	--------------------	--------------	--------------------

Bundesprogramm der Städtebauförderung
Programmbereich: Städtebauliche Sanierungs- und Entwicklungsmaßnahmen
Land: Niedersachsen

Lfd. Nr.	Gemeinde-Ortsteil Kreis Einwohnerzahl 1 = Städtischer 2 = Ländlicher	Bezeichnung der Maßnahme Art des Gebietes (Förderung im Programmjahr) Gebietsgröße in ha Aufnahme in das Bundesprogramm	Finanzhilfe des Bundes bis einschl. 2011 1000 Euro	Finanzhilfe des Bundes Programmjahr 2012 1000 Euro	Finanzhilfe des Bundes insgesamt 1000 Euro
Ausfinanzierte Sanierungsmaßnahmen					
1.	Alfeld (Leine), Stadt Hildesheim 20340 1	Kernstadt Satzungsgebiet, 1986-97 31,2 ha 1986	2.762,766	0,000	2.762,766
2.	Bad Essen Osnabrück 15706 2	Ortskern Satzungsgebiet, 1985/90-95, 1996-97, 1998 24,3 ha 1985	2.158,674	0,000	2.158,674
3.	Bad Gandersheim, Stadt Northeim 10469 1	Innenstadt Sanierungsgebiet, 1986, 2000-2002, 2004 26,34 ha 1986	2.134,622	0,000	2.134,622
4.	Bad Grund (Harz), Osterode am Harz 2393 2	Innenstadt Sanierungsgebiet, 1989, 97/98, 2002 21 ha 1989	921,515 (76,234) *)	0,000	921,515
5.	Bad Harzburg, Stadt Goslar 22037 1	Innenstadt Satzungsgebiet, 1978-90,96-97 49,66 ha 1978	2.799,834	0,000	2.799,834
6.	Bad Harzburg, Stadt Goslar 22037 1	Belastungsgebiet Hüttenwerk Harz Satzungsgebiet, 1981-94,98 221,9 ha 1981	705,703	0,000	705,703
7.	Bad Lauterberg im Harz, Osterode am Harz 11257 1	Innenstadt Satzungsgebiet, 1978-97 38,6 ha 1978	1.944,038	0,000	1.944,038

Bundesprogramm der Städtebauförderung
Programmbereich: Städtebauliche Sanierungs- und Entwicklungsmaßnahmen
Land: Niedersachsen

Lfd. Nr.	Gemeinde-Ortsteil Kreis Einwohnerzahl 1 = Städtischer 2 = Ländlicher	Bezeichnung der Maßnahme Art des Gebietes (Förderung im Programmjahr) Gebietsgröße in ha Aufnahme in das Bundesprogramm	Finanzhilfe des Bundes bis einschl. 2011 1000 Euro	Finanzhilfe des Bundes des Bundes Programmjahr 2012 1000 Euro	Finanzhilfe des Bundes insgesamt 1000 Euro
Ausfinanzierte Sanierungsmaßnahmen					
8.	Bad Münder am Deister, Hameln-Pyrmont 17668 1	Innenstadt Satzungsgebiet, 1986-95,96-99 22,03 ha 1986	3.388,564	0,000	3.388,564
9.	Bad Zwischenahn Ammerland 27437 2	V-Ortskern Satzungsgebiet 1978/90-96,99-01 16,51 ha 1978	2.673,309 (15,614) *)	0,000	2.673,309
10.	Beckdorf Stade 2581 2	Ortskern Satzungsgebiet, 1971-84 14,5 ha 1971	637,070	0,000	637,070
11.	Bersenbrück, Stadt Osnabrück 7964 1	Innenstadt Untersuchungsgebiet 2005, 2009-2010 9,2 ha 2005	1.469,550	0,000	1.469,550
12.	Beverstedt, Flecken Cuxhaven 4235 2	Ortskern Satzungsgebiet, 1989-97 30 ha 1989	544,526	0,000	544,526
13.	Bramsche, Stadt Osnabrück 31033 1	Innenstadt Satzungsgebiet 1978/85/86/87 14,9 ha 1978	4.986,428 (295,916) *)	0,000	4.986,428
14.	Bramsche, Stadt Osnabrück 31033 1	Südwestliche Altstadt Sanierungsgebiet 2001-2004, 2006-2010 11,95 ha 2001	2.709,817	0,000	2.709,817

Bundesprogramm der Städtebauförderung
Programmbereich: Städtebauliche Sanierungs- und Entwicklungsmaßnahmen
Land: Niedersachsen

Lfd. Nr.	Gemeinde-Ortsteil Kreis Einwohnerzahl 1 = Städtischer 2 = Ländlicher	Bezeichnung der Maßnahme Art des Gebietes (Förderung im Programmjahr) Gebietsgröße in ha Aufnahme in das Bundesprogramm	Finanzhilfe des Bundes bis einschl. 2011 1000 Euro	Finanzhilfe des Bundes Programmjahr 2012 1000 Euro	Finanzhilfe des Bundes insgesamt 1000 Euro
Ausfinanzierte Sanierungsmaßnahmen					
15.	Braunschweig, Stadt Braunschweig, Kreisfreie 247400 1	Innenstadt Satzungsgebiet, 1978/88-99 35,49 ha 1978	13.026,183	0,000	13.026,183
16.	Braunschweig, Stadt Braunschweig, Kreisfreie 247400 1	Östlicher Ring/Bahnhofs- gebiet II Satzungsgebiet, 1978-96 11,3 ha 1978	3.436,730 (168,875) *)	0,000	3.436,730
17.	Bruchhausen-Vilsen, Diepholz 5944 2	Ortskern Vilsen Satzungsgebiet, 1989-97 62 ha 1989	1.030,308	0,000	1.030,308
18.	Bückeburg, Stadt Schaumburg 20534 1	Innenstadt Satzungsgebiet, 1985/90 32,65 ha 1985	4.646,365	0,000	4.646,365
19.	Celle, Stadt Celle 70446 1	Blumlage Satzungsgebiet, 1971-98 33,1 ha 1971	4.187,646	0,000	4.187,646
20.	Clausthal-Zellerfeld, Goslar 14536 2	Adolf-Römer-Straße Satzungsgebiet, 1973/86/90-97 9,98 ha 1973	2.308,483	0,000	2.308,483
21.	Cremlingen Wolfenbüttel 12816 2	Ortskern Satzungsgebiet, 1972-87 5 ha 1972	339,725	0,000	339,725

Bundesprogramm der Städtebauförderung
Programmbereich: Städtebauliche Sanierungs- und Entwicklungsmaßnahmen
Land: Niedersachsen

Lfd. Nr.	Gemeinde-Ortsteil Kreis Einwohnerzahl 1 = Städtischer 2 = Ländlicher	Bezeichnung der Maßnahme Art des Gebietes (Förderung im Programmjahr) Gebietsgröße in ha Aufnahme in das Bundesprogramm	Finanzhilfe des Bundes bis einschl. 2011 1000 Euro	Finanzhilfe des Bundes Programmjahr 2012 1000 Euro	Finanzhilfe des Bundes insgesamt 1000 Euro
Ausfinanzierte Sanierungsmaßnahmen					
22.	Cuxhaven, Stadt Cuxhaven 50846 1	Ritzebüttel Satzungsgebiet, 1972/86-94,97-99 34,73 ha 1972	4.539,530	0,000	4.539,530
23.	Damme, Stadt Vechta 16424 2	Innenstadt Sanierungsgebiet, 1985/90-97, 2001-04, 2006-07 40,3 ha 1985	4.513,268	0,000	4.513,268
24.	Dannenberg (Elbe), Stadt Lüchow-Dannenberg 8204 2	Innenstadt Satzungsgebiet, 1985-97,99 18,12 ha 1985	3.471,977 (308,538) *	0,000	3.471,977
25.	Diepholz, Stadt Diepholz 16541 1	Zentrum Satzungsgebiet, 1986-97 22 ha 1986	3.634,314 (51,436) *	0,000	3.634,314
26.	Dinklage, Stadt Vechta 12755 2	Ortskern Satzungsgebiet, 1989-97, 01 28,3 ha 1989	1.457,182	0,000	1.457,182
27.	Dissen am Teutoburger Osnabrück 9291 2	Stadtmitte Satzungsgebiet, 1989-95,96-98, 00-01 26,65 ha 1989	2.160,198	0,000	2.160,198
28.	Duderstadt, Stadt Göttingen 21833 1	Kernstadt Satzungsgebiet, 1978/88/90/92-97 16,07 ha 1978	3.713,513	0,000	3.713,513

Bundesprogramm der Städtebauförderung
Programmbereich: Städtebauliche Sanierungs- und Entwicklungsmaßnahmen
Land: Niedersachsen

Lfd. Nr.	Gemeinde-Ortsteil Kreis Einwohnerzahl 1 = Städtischer 2 = Ländlicher	Bezeichnung der Maßnahme Art des Gebietes (Förderung im Programmjahr) Gebietsgröße in ha Aufnahme in das Bundesprogramm	Finanzhilfe des Bundes bis einschl. 2011 1000 Euro	Finanzhilfe des Bundes Programmjahr 2012 1000 Euro	Finanzhilfe des Bundes insgesamt 1000 Euro
Ausfinanzierte Sanierungsmaßnahmen					
29.	Einbeck, Stadt Northeim 26724 1	Innenstadt, Block I - IX Satzungsgebiet, 1974-96, 00-01 16,21 ha 1974	5.589,219	0,000	5.589,219
30.	Emstek Cloppenburg 11379 2	Ortskern Satzungsgebiet, 1989-97 51 ha 1989	536,856	0,000	536,856
31.	Freiburg (Elbe), Flecken Stade 1794 2	Ortskern Satzungsgebiet, 1989/95 8,35 ha 1989	1.025,549 (2,965) *)	0,000	1.025,549
32.	Gieboldehausen, Flecken Göttingen 4002 2	Ortskern Satzungsgebiet, 1971/86-97 31,16 ha 1971	2.604,521	0,000	2.604,521
33.	Gifhorn, Stadt Gifhorn 41616 1	Innenstadt Satzungsgebiet, 1980/90 44,6 ha 1980	3.851,050	0,000	3.851,050
34.	Gronau (Leine), Stadt Hildesheim 5244 1	Innenstadt Satzungsgebiet, 1989 17,02 ha 1989	1.578,103	0,000	1.578,103
35.	Hann. Münden, Stadt Göttingen 24505 1	Altstadt I Satzungsgebiet, 1971/86-97 3,25 ha 1971	3.476,274	0,000	3.476,274

Bundesprogramm der Städtebauförderung
Programmbereich: Städtebauliche Sanierungs- und Entwicklungsmaßnahmen
Land: Niedersachsen

Lfd. Nr.	Gemeinde-Ortsteil Kreis Einwohnerzahl 1 = Städtischer 2 = Ländlicher	Bezeichnung der Maßnahme Art des Gebietes (Förderung im Programmjahr) Gebietsgröße in ha Aufnahme in das Bundesprogramm	Finanzhilfe des Bundes bis einschl. 2011 1000 Euro	Finanzhilfe des Bundes Programmjahr 2012 1000 Euro	Finanzhilfe des Bundes insgesamt 1000 Euro
Ausfinanzierte Sanierungsmaßnahmen					
36.	Haselünne, Stadt Emsland 12861 2	Innenstadt Sanierungsgebiet, 1989-96, 1997-98, 2000-2002 28,7 ha 1989	1.465,737	0,000	1.465,737
37.	Helmstedt, Stadt Helmstedt 24108 1	Juleum und Walpurgis Satzungsgebiet, 1971/90-97 3,6 ha 1971	2.313,000	0,000	2.313,000
38.	Holzminden, Stadt Holzminden 20210 1	Altstadt Satzungsgebiet, 1974 24,2 ha 1974	4.707,209	0,000	4.707,209
39.	Hornburg, Stadt Wolfenbüttel 2561 2	Vorwerk/Schule Satzungsgebiet, 1972/89/95-97 3,55 ha 1972	891,693	0,000	891,693
40.	Ihlow Aurich 12459 2	Ortsmitte Satzungsgebiet, 1980/88-94, 1996, 2001, 2003 141,5 ha 1980	1.747,734	0,000	1.747,734
41.	Ilsede Peine 11831 2	Revitalisierung Ilseder Hütte Satzungsgebiet, 1998-2002, 2004-07 78 ha 1998	4.101,169 (96,479) *)	0,000	4.101,169
42.	Ilsede Peine 11831 2	Zentrum Satzungsgebiet, 1985-97 4,3 ha 1985	1.155,447	0,000	1.155,447

Bundesprogramm der Städtebauförderung
Programmbereich: Städtebauliche Sanierungs- und Entwicklungsmaßnahmen
Land: Niedersachsen

Lfd. Nr.	Gemeinde-Ortsteil Kreis Einwohnerzahl 1 = Städtischer 2 = Ländlicher	Bezeichnung der Maßnahme Art des Gebietes (Förderung im Programmjahr) Gebietsgröße in ha Aufnahme in das Bundesprogramm	Finanzhilfe des Bundes bis einschl. 2011 1000 Euro	Finanzhilfe des Bundes Programmjahr 2012 1000 Euro	Finanzhilfe des Bundes insgesamt 1000 Euro
Ausfinanzierte Sanierungsmaßnahmen					
43.	Jever, Stadt Friesland 13904 2	Am Kirchplatz Sanierungsgebiet, 2004, 2006-2009 3,1 ha 2004	1.125,000	0,000	1.125,000
44.	Königslutter am Elm, Helmstedt 15909 2	Innenstadt Satzungsgebiet, 1985-95, 1996-97, 1999-2002, 2004, 2006 34 ha 1985	2.951,355 (31,087) *	0,000	2.951,355
45.	Leer (Ostfriesland), Stadt Leer 34288 1	Handelshafen/Docks Sanierungsgebiet 2006-2009, 2011 92 ha 2006	1.394,552 (5,852) *	0,000	1.394,552
46.	Liebenau, Flecken Nienburg (Weser) 3802 2	Ortskern Satzungsgebiet, 1989-95,96-98 31,49 ha 1989	343,332	0,000	343,332
47.	Lingen (Ems), Stadt Emsland 51459 1	Beiderseits der Bundesbahn Sanierungsgebiet 1986-2004, 2006-2008 16,5 ha 1986	6.364,319	0,000	6.364,319
48.	Lüchow (Wendland), Lüchow-Dannenberg 9533 2	Innenstadt Satzungsgebiet, 1980/95-97 21,24 ha 1980	2.188,329	0,000	2.188,329
49.	Neustadt am Region Hannover 45237 1	Innenstadt Satzungsgebiet, 1978/86-97 20,4 ha 1978	4.372,824	0,000	4.372,824

Bundesprogramm der Städtebauförderung
Programmbereich: Städtebauliche Sanierungs- und Entwicklungsmaßnahmen
Land: Niedersachsen

Lfd. Nr.	Gemeinde-Ortsteil Kreis Einwohnerzahl 1 = Städtischer 2 = Ländlicher	Bezeichnung der Maßnahme Art des Gebietes (Förderung im Programmjahr) Gebietsgröße in ha Aufnahme in das Bundesprogramm	Finanzhilfe des Bundes bis einschl. 2011 1000 Euro	Finanzhilfe des Bundes Programmjahr 2012 1000 Euro	Finanzhilfe des Bundes insgesamt 1000 Euro
Ausfinanzierte Sanierungsmaßnahmen					
50.	Nienburg (Weser), Stadt Nienburg (Weser) 32152 1	Altstadt Satzungsgebiet, 1978/86/88-95,96-97 34,53 ha 1978	5.895,962	0,000	5.895,962
51.	Nordhorn, Stadt Grafschaft Bentheim 53353 1	NINO-Gelände Sanierungsgebiet 2002-2004, 2006-2008 20,24 ha 2002	2.467,131 (1,116) *	0,000	2.467,131
52.	Northeim, Stadt Northeim 29657 1	Altstadt Satzungsgebiet, 1971/88-97/98 5,37 ha 1971	7.551,270	0,000	7.551,270
53.	Obernkirchen, Stadt Schaumburg 9408 2	Stadtmitte Satzungsgebiet, 1986-01 13,4 ha 1986	2.746,695	0,000	2.746,695
54.	Oldenburg (Oldenburg), Oldenburg (Oldenburg), 161334 1	Bahnhofsviertel 2006, 2008-2010 7,54 ha 2006	793,203 (30,073) *	0,000	793,203
55.	Oldenburg (Oldenburg), Oldenburg (Oldenburg), 161334 1	Burgstraße Sanierungsgebiet 2002-2004, 2006-2008 1,68 ha 2002	1.398,396	0,000	1.398,396
56.	Osnabrück, Stadt Osnabrück, Kreisfreie 163514 1	Neustadt, Salzmarkt Sanierungsgebiet 4 Satzungsgebiet, 1985 17,48 ha 1985	5.937,308	0,000	5.937,308

Bundesprogramm der Städtebauförderung
Programmbereich: Städtebauliche Sanierungs- und Entwicklungsmaßnahmen
Land: Niedersachsen

Lfd. Nr.	Gemeinde-Ortsteil Kreis Einwohnerzahl 1 = Städtischer 2 = Ländlicher	Bezeichnung der Maßnahme Art des Gebietes (Förderung im Programmjahr) Gebietsgröße in ha Aufnahme in das Bundesprogramm	Finanzhilfe des Bundes bis einschl. 2011 1000 Euro	Finanzhilfe des Bundes Programmjahr 2012 1000 Euro	Finanzhilfe des Bundes insgesamt 1000 Euro
Ausfinanzierte Sanierungsmaßnahmen					
57.	Osnabrück, Stadt Osnabrück, Kreisfreie 163514 1	Lotter Straße Sanierungsgebiet 2005, 2007-2010 6,22 ha 2006	3.354,810	0,000	3.354,810
58.	Osterholz-Scharmbeck, Osterholz 30275 1	Scharmbecker Innenstadt Satzungsgebiet, 1973/95-97 14,7 ha 1973	3.633,726	0,000	3.633,726
59.	Osterode am Harz, Stadt Osterode am Harz 23675 1	Altstadt Satzungsgebiet, 1978/86/87/90-97 11 ha 1978	3.586,201	0,000	3.586,201
60.	Peine, Stadt Peine 49038 1	Stadtkern/Pulverturmwall Satzungsgebiet, 1971/78/86/87-97 18,95 ha 1971	9.903,976	0,000	9.903,976
61.	Quakenbrück, Stadt Osnabrück 12806 2	Innenstadt Satzungsgebiet, 1985/90-99 26,6 ha 1985	2.779,894	0,000	2.779,894
62.	Rinteln, Stadt Schaumburg 27004 2	Stadtmitte Satzungsgebiet, 1980/90-97 25,56 ha 1980	7.050,770 (466,716) *)	0,000	7.050,770
63.	Salzgitter, Stadt Salzgitter, Kreisfreie 103446 1	Altstadtkern Sanierungsgebiet, 1971/74/77/84/86-94,97-99 14,25 ha 1971	4.303,032	0,000	4.303,032

Bundesprogramm der Städtebauförderung
Programmbereich: Städtebauliche Sanierungs- und Entwicklungsmaßnahmen
Land: Niedersachsen

Lfd. Nr.	Gemeinde-Ortsteil Kreis Einwohnerzahl 1 = Städtischer 2 = Ländlicher	Bezeichnung der Maßnahme Art des Gebietes (Förderung im Programmjahr) Gebietsgröße in ha Aufnahme in das Bundesprogramm	Finanzhilfe des Bundes bis einschl. 2011 1000 Euro	Finanzhilfe des Bundes des Bundes Programmjahr 2012 1000 Euro	Finanzhilfe des Bundes insgesamt 1000 Euro
Ausfinanzierte Sanierungsmaßnahmen					
64.	Salzgitter, Stadt Salzgitter, Kreisfreie 103446 1	City und Dorf Sanierungsgebiet, 1986-95, 1997-2003 13,29 ha 1986	4.322,026	0,000	4.322,026
65.	Schladen Wolfenbüttel 5090 2	Alter Ortskern Satzungsgebiet, 1974-97 7 ha 1974	2.042,100	0,000	2.042,100
66.	Schüttorf, Stadt Grafschaft Bentheim 11574 1	Innenstadt Süd Sanierungsgebiet 2006-2011 5,68 ha 2006	700,000	0,000	700,000
67.	Stade, Hansestadt Stade 46080 1	Innenstadt A Satzungsgebiet, 1972/80/86/87/90/92-97 5,08 ha 1972	13.913,987	0,000	13.913,987
68.	Stadthagen, Stadt Schaumburg 22344 2	Innenstadt Satzungsgebiet, 1980-97 33,91 ha 1980	6.525,951	0,000	6.525,951
69.	Stolzenau Nienburg (Weser) 7435 2	Ortskern Satzungsgebiet, 1989-95,97-99 15 ha 1989	818,845 (121,241) *	0,000	818,845
70.	Sulingen, Stadt Diepholz 12716 2	Stadtkern Satzungsgebiet, 1985/92 55,05 ha 1985	2.942,518	0,000	2.942,518

Bundesprogramm der Städtebauförderung
Programmbereich: Städtebauliche Sanierungs- und Entwicklungsmaßnahmen
Land: Niedersachsen

Lfd. Nr.	Gemeinde-Ortsteil Kreis Einwohnerzahl 1 = Städtischer 2 = Ländlicher	Bezeichnung der Maßnahme Art des Gebietes (Förderung im Programmjahr) Gebietsgröße in ha Aufnahme in das Bundesprogramm	Finanzhilfe des Bundes bis einschl. 2011 1000 Euro	Finanzhilfe des Bundes Programmjahr 2012 1000 Euro	Finanzhilfe des Bundes insgesamt 1000 Euro
----------	--	---	--	--	---

A u s f i n a n z i e r t e Sanierungsmaßnahmen

71.	Uelzen, Stadt Uelzen 34302 1	Innenstadt Satzungsgebiet, 1986-97/98 4,1 ha 1986	3.939,504	0,000	3.939,504
72.	Vechede Peine 16086 2	Sanierungsgebiet Ost und West Satzungsgebiet 1974-97 30 ha 1974	2.500,696	0,000	2.500,696
73.	Verden (Aller), Stadt Verden 26846 1	Altstadt Mitte A Satzungsgebiet, 1971-96, 98, 00-01 15,41 ha 1971	5.520,930	0,000	5.520,930
74.	Walsrode, Stadt Soltau-Fallingbostel 24012 1	Innenstadt Satzungsgebiet, 1986-95,98 27,78 ha 1986	4.449,006	0,000	4.449,006
75.	Wangerland Friesland 10020 2	Ortskern Hooksiel Sanierungsgebiet 1985-95, 1997-98, 2000-02, 2004 29,6 ha 1985	2.530,761	0,000	2.530,761
76.	Wangerland Friesland 10020 2	Hohenkirchen Sanierungsgebiet 2004, 2006-2010 47,43 ha 2004	1.857,659 (39,318) *)	0,000	1.857,659
77.	Wittingen, Stadt Gifhorn 11848 2	Innenstadt Satzungsgebiet, 1985/92-94,98-99 21,2 ha 1985	1.277,207	0,000	1.277,207

A u s f i n a n z i e r t e Sanierungsmaßnahmen

Summe Sanierung	Anzahl: 77	250.828,67	0,000	250.828,67
------------------------	-------------------	-------------------	--------------	-------------------



Bundesprogramm der Städtebauförderung

Programmbereich: Städtebauliche Sanierungs- und Entwicklungsmaßnahmen

Land: Niedersachsen

Lfd. Nr.	Gemeinde-Ortsteil Kreis Einwohnerzahl 1 = Städtischer 2 = Ländlicher	Bezeichnung der Maßnahme Art des Gebietes (Förderung im Programmjahr) Gebietsgröße in ha Aufnahme in das Bundesprogramm	Finanzhilfe des Bundes bis einschl. 2011 1000 Euro	Finanzhilfe des Bundes des Bundes Programmjahr 2012 1000 Euro	Finanzhilfe des Bundes insgesamt 1000 Euro
----------	--	---	--	--	---

Ausfinanzierte Sanierungsmaßnahmen

4

4

Bundesprogramm der Städtebauförderung
Programmbereich: Städtebauliche Sanierungs- und Entwicklungsmaßnahmen
Land: Niedersachsen

Lfd. Nr.	Gemeinde-Ortsteil Kreis Einwohnerzahl 1 = Städtischer 2 = Ländlicher	Bezeichnung der Maßnahme Art des Gebietes (Förderung im Programmjahr) Gebietsgröße in ha Aufnahme in das Bundesprogramm	Finanzhilfe des Bundes bis einschl. 2011 1000 Euro	Finanzhilfe des Bundes Programmjahr 2012 1000 Euro	Finanzhilfe des Bundes insgesamt 1000 Euro
----------	--	---	--	--	---

A u s f i n a n z i e r t e Entwicklungsmaßnahmen

1.	Achim, Stadt Verden 30040 1	Achim West 1971-79 0 ha 1971	51,692	0,000	51,692
----	--------------------------------------	---------------------------------------	--------	-------	--------

2.	Verden (Aller), Stadt Verden 26846 1	Verden Ost 1971-73 0 ha 1971	51,129	0,000	51,129
----	---	---------------------------------------	--------	-------	--------

A u s f i n a n z i e r t e Entwicklungsmaßnahmen

Summe Entwicklung	Anzahl: 2	102,821	0,000	102,821
--------------------------	------------------	----------------	--------------	----------------

Bundesprogramm der Städtebauförderung
Programmbereich: Städtebauliche Sanierungs- und Entwicklungsmaßnahmen
Land: Niedersachsen

Lfd. Nr.	Gemeinde-Ortsteil Kreis Einwohnerzahl 1 = Städtischer 2 = Ländlicher	Bezeichnung der Maßnahme Art des Gebietes (Förderung im Programmjahr) Gebietsgröße in ha Aufnahme in das Bundesprogramm	Finanzhilfe des Bundes bis einschl. 2011 1000 Euro	Finanzhilfe des Bundes des Bundes Programmjahr 2012 1000 Euro	Finanzhilfe des Bundes insgesamt 1000 Euro
A b g e r e c h n e t e Sanierungsmaßnahmen					
1.	Achim, Stadt Verden 30040 1	Achim Mitte Satzungsgebiet, 1972-97 23,42 ha 1972	5.488,667	0,000	5.488,667
2.	Adelebsen, Flecken Göttingen 6544 2	Ortskern Satzungsgebiet, 1986-97 15,1 ha 1986	885,558	0,000	885,558
3.	Aurich, Stadt Aurich 40491 1	Ellernfeld Satzungsgebiet, 1986/90 26,78 ha 1986	2.987,103	0,000	2.987,103
4.	Aurich, Stadt Aurich 40491 1	Altstadt Satzungsgebiet, 1974-95 9 ha 1974	1.673,594	0,000	1.673,594
5.	Bad Zwischenahn Ammerland 27437 2	Seeuferbereich Satzungsgebiet, 1971/74/77-2001 48,9 ha 1971	2.900,968	0,000	2.900,968
6.	Bodenwerder, Stadt Holzminden 5646 1	Altstadt Satzungsgebiet, 1986-97 16,55 ha 1986	2.958,553	0,000	2.958,553
7.	Bodenwerder, Stadt Holzminden 5646 1	Ostufer Satzungsgebiet, 1989-2001 7,58 ha 1989	240,307	0,000	240,307

Bundesprogramm der Städtebauförderung
Programmbereich: Städtebauliche Sanierungs- und Entwicklungsmaßnahmen
Land: Niedersachsen

Lfd. Nr.	Gemeinde-Ortsteil Kreis Einwohnerzahl 1 = Städtischer 2 = Ländlicher	Bezeichnung der Maßnahme Art des Gebietes (Förderung im Programmjahr) Gebietsgröße in ha Aufnahme in das Bundesprogramm	Finanzhilfe des Bundes bis einschl. 2011 1000 Euro	Finanzhilfe des Bundes Programmjahr 2012 1000 Euro	Finanzhilfe des Bundes insgesamt 1000 Euro
A b g e r e c h n e t e Sanierungsmaßnahmen					
8.	Bohnte Osnabrück 13024 2	Ortskern Satzungsgebiet, 1978/90-97 50,57 ha 1978	1.705,622 (21,986) *)	0,000	1.705,622
9.	Brake (Unterweser), Stadt Wesermarsch 15739 1	Kernstadt Satzungsgebiet, 1974/86-97 20,53 ha 1974	3.529,485	0,000	3.529,485
10.	Braunschweig, Stadt Braunschweig, Kreisfreie 247400 1	Bahnhofsviertel Abschnitt I Satzungsgebiet, 1971-98 0,85 ha 1971	2,361	0,000	2,361
11.	Braunschweig, Stadt Braunschweig, Kreisfreie 247400 1	Frankfurter Strasse Satzungsgebiet, 1973-96 2,57 ha 1973	857,948	0,000	857,948
12.	Bremervörde, Stadt Rotenburg (Wümme) 18815 2	Innenstadt Satzungsgebiet, 1985-2001 5,29 ha 1985	1.016,960	0,000	1.016,960
13.	Burgdorf, Stadt Region Hannover 29951 1	Altstadt II Satzungsgebiet, 1986/90-2001 6,21 ha 1986	388,267	0,000	388,267
14.	Burgdorf, Stadt Region Hannover 29951 1	Am Bahnhof Satzungsgebiet, 1972-84 3,07 ha 1972	708,318	0,000	708,318

Bundesprogramm der Städtebauförderung
Programmbereich: Städtebauliche Sanierungs- und Entwicklungsmaßnahmen
Land: Niedersachsen

Lfd. Nr.	Gemeinde-Ortsteil Kreis Einwohnerzahl 1 = Städtischer 2 = Ländlicher	Bezeichnung der Maßnahme Art des Gebietes (Förderung im Programmjahr) Gebietsgröße in ha Aufnahme in das Bundesprogramm	Finanzhilfe des Bundes bis einschl. 2011 1000 Euro	Finanzhilfe des Bundes Programmjahr 2012 1000 Euro	Finanzhilfe des Bundes insgesamt 1000 Euro
A b g e r e c h n e t e Sanierungsmaßnahmen					
15.	Buxtehude, Stadt Stade 39542 1	Altstadt Satzungsgebiet, 1978-97 18,2 ha 1978	3.998,878	0,000	3.998,878
16.	Delmenhorst, Stadt Delmenhorst, Kreisfreie 74512 1	Vereinigte Kammgarn- spinnerei Satzungsgebiet, 1986-99 12,65 ha 1986	1.649,363	0,000	1.649,363
17.	Delmenhorst, Stadt Delmenhorst, Kreisfreie 74512 1	Stadtmitte Satzungsgebiet 1978-94,97 11 ha 1978	2.406,950	0,000	2.406,950
18.	Emden, Stadt Emden, Kreisfreie Stadt 51292 1	Port Arthur/Transvaal Satzungsgebiet, 1980-97 44,75 ha 1980	4.768,131	0,000	4.768,131
19.	Esens, Stadt Wittmund 6941 2	Burg-/Rosenstraße Satzungsgebiet, 1971/86/87/92-2000 13,37 ha 1971	2.516,579	0,000	2.516,579
20.	Essen (Oldenburg) Cloppenburg 8250 2	Ortskern Satzungsgebiet, 1985-94,98, 00-01 44,62 ha 1985	2.025,811	0,000	2.025,811
21.	Friesoythe, Stadt Cloppenburg 20572 2	Innenstadt Satzungsgebiet, 1978/95 20,68 ha 1978	1.611,246	0,000	1.611,246

Bundesprogramm der Städtebauförderung
Programmbereich: Städtebauliche Sanierungs- und Entwicklungsmaßnahmen
Land: Niedersachsen

Lfd. Nr.	Gemeinde-Ortsteil Kreis Einwohnerzahl 1 = Städtischer 2 = Ländlicher	Bezeichnung der Maßnahme Art des Gebietes (Förderung im Programmjahr) Gebietsgröße in ha Aufnahme in das Bundesprogramm	Finanzhilfe des Bundes bis einschl. 2011 1000 Euro	Finanzhilfe des Bundes des Programmjahr 2012 1000 Euro	Finanzhilfe des Bundes insgesamt 1000 Euro
A b g e r e c h n e t e Sanierungsmaßnahmen					
22.	Fürstenau, Stadt Osnabrück 9804 2	Altstadt Satzungsgebiet, 1974-98 10 ha 1974	1.481,213	0,000	1.481,213
23.	Georgsmarienhütte, Osnabrück 32130 1	Stahmer Kolonie Satzungsgebiet, 1971-97 10,5 ha 1971	64,865	0,000	64,865
24.	Georgsmarienhütte, Osnabrück 32130 1	Alte Kolonie Satzungsgebiet, 1971-97 22,22 ha 1971	1.629,901	0,000	1.629,901
25.	Georgsmarienhütte, Osnabrück 32130 1	Osterberg Satzungsgebiet, 1971-97 14,45 ha 1971	284,196	0,000	284,196
26.	Göttingen, Stadt Göttingen 121457 1	Johanniskirchenviertel Satzungsgebiet, 1976-87,91-97 1,7 ha 1976	1.253,006	0,000	1.253,006
27.	Göttingen, Stadt Göttingen 121457 1	Bahnhof Westseite Satzungsgebiet, 1986-97 1,99 ha 1986	1.144,909	0,000	1.144,909
28.	Göttingen, Stadt Göttingen 121457 1	Neustadt Ostseite Satzungsgebiet, 1971-87 2,2 ha 1971	2.010,911	0,000	2.010,911

Bundesprogramm der Städtebauförderung
Programmbereich: Städtebauliche Sanierungs- und Entwicklungsmaßnahmen
Land: Niedersachsen

Lfd. Nr.	Gemeinde-Ortsteil Kreis Einwohnerzahl 1 = Städtischer 2 = Ländlicher	Bezeichnung der Maßnahme Art des Gebietes (Förderung im Programmjahr) Gebietsgröße in ha Aufnahme in das Bundesprogramm	Finanzhilfe des Bundes bis einschl. 2011 1000 Euro	Finanzhilfe des Bundes des Programmjahr 2012 1000 Euro	Finanzhilfe des Bundes insgesamt 1000 Euro
A b g e r e c h n e t e Sanierungsmaßnahmen					
29.	Großefehn Aurich 13344 2	Ortszentrum Satzungsgebiet, 1978-87 5,75 ha 1978	356,831	0,000	356,831
30.	Hagen am Teutoburger Osnabrück 14099 2	Ortskern Satzungsgebiet, 1985-2001 20 ha 1985	1.834,515	0,000	1.834,515
31.	Hamel, Stadt Hamel-Pyrmont 57906 1	Altstadt Sanierungsgebiet 2 Satzungsgebiet, 1971-97 25 ha 1971	13.596,996	0,000	13.596,996
32.	Hannover, Region Hannover 520966 1	Linden-Nord Satzungsgebiet, 1974/90/95-97/98 36,8 ha 1974	16.484,382	0,000	16.484,382
33.	Hannover, Region Hannover 520966 1	Dragonerstraße Satzungsgebiet, 1986-97 6,5 ha 1986	1.876,952	0,000	1.876,952
34.	Hannover, Region Hannover 520966 1	Linden Süd 1. u. 2. Abschnitt Satzungsgebiet, 1971/74-84 38 ha 1971	9.479,932	0,000	9.479,932
35.	Hildesheim, Stadt Hildesheim 102903 1	Carl-Peters-Straße Satzungsgebiet, 1978-97 9,4 ha 1978	2.756,886	0,000	2.756,886

Bundesprogramm der Städtebauförderung
Programmbereich: Städtebauliche Sanierungs- und Entwicklungsmaßnahmen
Land: Niedersachsen

Lfd. Nr.	Gemeinde-Ortsteil Kreis Einwohnerzahl 1 = Städtischer 2 = Ländlicher	Bezeichnung der Maßnahme Art des Gebietes (Förderung im Programmjahr) Gebietsgröße in ha Aufnahme in das Bundesprogramm	Finanzhilfe des Bundes bis einschl. 2011 1000 Euro	Finanzhilfe des Bundes Programmjahr 2012 1000 Euro	Finanzhilfe des Bundes insgesamt 1000 Euro
A b g e r e c h n e t e Sanierungsmaßnahmen					
36.	Hildesheim, Stadt Hildesheim 102903 1	Marktplatz Satzungsgebiet, 1985-87/95-97 1,34 ha 1985	4.276,902	0,000	4.276,902
37.	Hildesheim, Stadt Hildesheim 102903 1	Südliche Altstadt Satzungsgebiet, 1978-98 7,3 ha 1978	1.193,867	0,000	1.193,867
38.	Hitzacker (Elbe), Stadt Lüchow-Dannenberg 4904 2	Stadtinsel Satzungsgebiet, 1972-97 6,5 ha 1972	2.117,876	0,000	2.117,876
39.	Jever, Stadt Friesland 13904 2	Alter Markt/Schlachte Satzungsgebiet, 1985/88-97 16,97 ha 1985	2.005,967	0,000	2.005,967
40.	Jever, Stadt Friesland 13904 2	Hopfenzaun/Steinstraße Satzungsgebiet, 1972-95 1,5 ha 1972	537,436	0,000	537,436
41.	Küsten Lüchow-Dannenberg 1395 2	Ortskern Satzungsgebiet, 1974-97 26,8 ha 1974	670,858	0,000	670,858
42.	Leer (Ostfriesland), Stadt Leer 34288 1	Altstadt/Hafenbereich, Bahnhofsring Satzungsgebiet, 1971/90-97 42,18 ha 1971	11.564,122	0,000	11.564,122

Bundesprogramm der Städtebauförderung
Programmbereich: Städtebauliche Sanierungs- und Entwicklungsmaßnahmen
Land: Niedersachsen

Lfd. Nr.	Gemeinde-Ortsteil Kreis Einwohnerzahl 1 = Städtischer 2 = Ländlicher	Bezeichnung der Maßnahme Art des Gebietes (Förderung im Programmjahr) Gebietsgröße in ha Aufnahme in das Bundesprogramm	Finanzhilfe des Bundes bis einschl. 2011 1000 Euro	Finanzhilfe des Bundes des Programmjahr 2012 1000 Euro	Finanzhilfe des Bundes insgesamt 1000 Euro
A b g e r e c h n e t e Sanierungsmaßnahmen					
43.	Lehrte, Stadt Region Hannover 43339 1	Innenstadt, 1. Abschnitt Satzungsgebiet, 1973-98 28,01 ha 1973	1.440,309	0,000	1.440,309
44.	Lingen (Ems), Stadt Emsland 51459 1	Innenstadt Satzungsgebiet, 1971/74-97 16,56 ha 1971	5.196,592	0,000	5.196,592
45.	Lohne (Oldenburg), Stadt Vechta 25910 2	Stadtkern Satzungsgebiet, 1981/92-95,98-99 11,88 ha 1981	3.956,913	0,000	3.956,913
46.	Löningen, Stadt Cloppenburg 13231 2	Ortskern Satzungsgebiet 1974-97 27,3 ha 1974	3.462,469	0,000	3.462,469
47.	Loxstedt Cuxhaven 16152 1	Alt-Stotel Satzungsgebiet, 1989-97 18 ha 1989	572,647	0,000	572,647
48.	Lüneburg, Hansestadt Lüneburg 72800 1	Quartier am Sande vorges.Satzungs- gebiet, 1980-84 0,5 ha 1980	6,596	0,000	6,596
49.	Lüneburg, Hansestadt Lüneburg 72800 1	Glockenhof Satzungsgebiet, 1973-98 0,6 ha 1973	118,461	0,000	118,461

Bundesprogramm der Städtebauförderung
Programmbereich: Städtebauliche Sanierungs- und Entwicklungsmaßnahmen
Land: Niedersachsen

Lfd. Nr.	Gemeinde-Ortsteil Kreis Einwohnerzahl 1 = Städtischer 2 = Ländlicher	Bezeichnung der Maßnahme Art des Gebietes (Förderung im Programmjahr) Gebietsgröße in ha Aufnahme in das Bundesprogramm	Finanzhilfe des Bundes bis einschl. 2011 1000 Euro	Finanzhilfe des Bundes des Programmjahr 2012 1000 Euro	Finanzhilfe des Bundes insgesamt 1000 Euro
A b g e r e c h n e t e Sanierungsmaßnahmen					
50.	Lüneburg, Hansestadt Lüneburg 72800 1	Westliche Altstadt Satzungsgebiet, 1974-97 1,25 ha 1974	4.947,920	0,000	4.947,920
51.	Melle, Stadt Osnabrück 46352 2	Mitte Satzungsgebiet, 1985-99 33,7 ha 1985	2.980,832	0,000	2.980,832
52.	Meppen, Stadt Emsland 34773 2	Innenstadt Sanierungsgebiet 1978-97, 2002-2004 38 ha 1978	6.807,708	0,000	6.807,708
53.	Munster, Stadt Soltau-Fallingbostel 16428 2	Stadtmitte Satzungsgebiet, 1989-2000 5,98 ha 1989	729,990	0,000	729,990
54.	Neuenhaus, Stadt Grafschaft Bentheim 9740 2	Stadtmitte Satzungsgebiet 1973-97 7 ha 1973	852,835	0,000	852,835
55.	Neuhaus (Oste), Flecken Cuxhaven 1153 2	Ortskern Satzungsgebiet, 1989-97 12,25 ha 1989	533,563	0,000	533,563
56.	Norden, Stadt Aurich 25044 2	Altstadt Satzungsgebiet 1971-97 18 ha 1971	3.110,189	0,000	3.110,189

Bundesprogramm der Städtebauförderung
Programmbereich: Städtebauliche Sanierungs- und Entwicklungsmaßnahmen
Land: Niedersachsen

Lfd. Nr.	Gemeinde-Ortsteil Kreis Einwohnerzahl 1 = Städtischer 2 = Ländlicher	Bezeichnung der Maßnahme Art des Gebietes (Förderung im Programmjahr) Gebietsgröße in ha Aufnahme in das Bundesprogramm	Finanzhilfe des Bundes bis einschl. 2011 1000 Euro	Finanzhilfe des Bundes des Programmjahr 2012 1000 Euro	Finanzhilfe des Bundes insgesamt 1000 Euro
A b g e r e c h n e t e Sanierungsmaßnahmen					
57.	Nordenham, Stadt Wesermarsch 26978 1	Stadtkern Satzungsgebiet 1981/90-97 7,5 ha 1981	3.252,277	0,000	3.252,277
58.	Nordhorn, Stadt Grafschaft Bentheim 53353 1	Stadtkern Satzungsgebiet 1971/79-97 15,07 ha 1971	6.757,526	0,000	6.757,526
59.	Oldenburg (Oldenburg), Oldenburg (Oldenburg), 161334 1	Osternburg Satzungsgebiet, 1972-97 8,7 ha 1972	1.073,143	0,000	1.073,143
60.	Oldenburg (Oldenburg), Oldenburg (Oldenburg), 161334 1	Johannisviertel/Pferdemarkt/ Donnerschweer Straße Satzungsgebiet, 1986, 97/98, 00/01 24,5 ha 1986	4.100,012	0,000	4.100,012
61.	Osnabrück, Stadt Osnabrück, Kreisfreie 163514 1	Altstadt Sanierungsgebiet 2 Satzungsgebiet 1971/86/87/95-97 2,5 ha 1971	12.635,039	0,000	12.635,039
62.	Osnabrück, Stadt Osnabrück, Kreisfreie 163514 1	Markt/Vitthof Sanierungsgebiet 3 Satzungsgebiet, 1985/95-97 5,5 ha 1985	3.898,116	0,000	3.898,116
63.	Osnabrück, Stadt Osnabrück, Kreisfreie 163514 1	Östlich Bahnhof Sanierungsgebiet, 2001-2004 23,4 ha 2001	342,192	0,000	342,192

Bundesprogramm der Städtebauförderung
Programmbereich: Städtebauliche Sanierungs- und Entwicklungsmaßnahmen
Land: Niedersachsen

Lfd. Nr.	Gemeinde-Ortsteil Kreis Einwohnerzahl 1 = Städtischer 2 = Ländlicher	Bezeichnung der Maßnahme Art des Gebietes (Förderung im Programmjahr) Gebietsgröße in ha Aufnahme in das Bundesprogramm	Finanzhilfe des Bundes bis einschl. 2011 1000 Euro	Finanzhilfe des Bundes des Bundes Programmjahr 2012 1000 Euro	Finanzhilfe des Bundes insgesamt 1000 Euro
A b g e r e c h n e t e Sanierungsmaßnahmen					
64.	Otterndorf, Stadt Cuxhaven 7110 2	Historische Innenstadt Satzungsgebiet, 1982 6,8 ha 1982	1.806,287	0,000	1.806,287
65.	Ovelgönne Wesermarsch 5560 2	Ortskern Satzungsgebiet, 1986/88-97 22,52 ha 1986	1.069,111	0,000	1.069,111
66.	Papenburg, Stadt Emsland 35073 1	Stadtmitte Satzungsgebiet, 1980-96,98 52 ha 1980	2.736,650	0,000	2.736,650
67.	Papenburg, Stadt Emsland 35073 1	Aschendorf Ortskern Satzungsgebiet, 1971-97 36,3 ha 1971	2.341,653	0,000	2.341,653
68.	Papenburg, Stadt Emsland 35073 1	Am Turmkanal Satzungsgebiet, 1986-97,98-99 8,83 ha 1986	5.514,651	0,000	5.514,651
69.	Rotenburg (Wümme), Rotenburg (Wümme) 21830 2	Innenstadt Satzungsgebiet, 1985-2001 8,1 ha 1985	3.037,934	0,000	3.037,934
70.	Salzbergen Emsland 7548 2	Ortskern Satzungsgebiet, 1974-99 1,51 ha 1974	1.287,743	0,000	1.287,743

Bundesprogramm der Städtebauförderung
Programmbereich: Städtebauliche Sanierungs- und Entwicklungsmaßnahmen
Land: Niedersachsen

Lfd. Nr.	Gemeinde-Ortsteil Kreis Einwohnerzahl 1 = Städtischer 2 = Ländlicher	Bezeichnung der Maßnahme Art des Gebietes (Förderung im Programmjahr) Gebietsgröße in ha Aufnahme in das Bundesprogramm	Finanzhilfe des Bundes bis einschl. 2011 1000 Euro	Finanzhilfe des Bundes des Bundes Programmjahr 2012 1000 Euro	Finanzhilfe des Bundes insgesamt 1000 Euro
A b g e r e c h n e t e Sanierungsmaßnahmen					
71.	Sande Friesland 9224 1	Ortsmitte Satzungsgebiet, 1989-97 7,4 ha 1989	409,034	0,000	409,034
72.	Schortens, Stadt Friesland 20801 1	Ortsmitte Satzungsgebiet 1989-97,99 26 ha 1989	1.450,870	0,000	1.450,870
73.	Seesen, Stadt Goslar 20530 1	Altstadt 1971-73 0 ha 1971	13,294	0,000	13,294
74.	Sehnde, Stadt Region Hannover 22862 2	Ortskern Satzungsgebiet, 1973/85-88,90-97 8,35 ha 1973	1.406,111	0,000	1.406,111
75.	Soltau, Stadt Soltau-Fallingbostel 21777 1	Innenstadt Satzungsgebiet, 1978/95-97 12,25 ha 1978	3.025,456	0,000	3.025,456
76.	Springe, Stadt Region Hannover 29356 1	Altstadtkern Satzungsgebiet, 1973/90-99 5,6 ha 1973	1.922,424	0,000	1.922,424
77.	Steinfeld (Oldenburg) Vechta 9595 2	Ortskern Satzungsgebiet 1985-95,96-97,98-99 14 ha 1985	2.003,438 (30,523) *)	0,000	2.003,438

Bundesprogramm der Städtebauförderung
Programmbereich: Städtebauliche Sanierungs- und Entwicklungsmaßnahmen
Land: Niedersachsen

Lfd. Nr.	Gemeinde-Ortsteil Kreis Einwohnerzahl 1 = Städtischer 2 = Ländlicher	Bezeichnung der Maßnahme Art des Gebietes (Förderung im Programmjahr) Gebietsgröße in ha Aufnahme in das Bundesprogramm	Finanzhilfe des Bundes bis einschl. 2011 1000 Euro	Finanzhilfe des Bundes Programmjahr 2012 1000 Euro	Finanzhilfe des Bundes insgesamt 1000 Euro
A b g e r e c h n e t e Sanierungsmaßnahmen					
78.	Vechta, Stadt Vechta 31250 1	Zitadelle Satzungsgebiet, 1986-01 23,35 ha 1986	1.471,050	0,000	1.471,050
79.	Vechta, Stadt Vechta 31250 1	Ortskern Langförden Satzungsgebiet, 1986-94,97-99 13,53 ha 1986	719,292	0,000	719,292
80.	Vechta, Stadt Vechta 31250 1	Innenstadt Satzungsgebiet, 1986/92,97-98 52,98 ha 1986	2.939,454	0,000	2.939,454
81.	Vienenburg, Stadt Goslar 10792 2	Nord Satzungsgebiet, 1973-87 11,5 ha 1973	1.719,117	0,000	1.719,117
82.	Weener, Stadt Leer 15711 2	Ortsmitte/Hafen Satzungsgebiet, 1985-97 44 ha 1985	1.577,865	0,000	1.577,865
83.	Westerstede, Stadt Ammerland 21943 2	Ortskern Satzungsgebiet 1981-95,98-99 52,93 ha 1981	2.992,298	0,000	2.992,298
84.	Wildeshausen, Stadt Oldenburg 19042 2	Innenstadt Satzungsgebiet, 1985-97 27,63 ha 1985	3.487,062	0,000	3.487,062

Bundesprogramm der Städtebauförderung
Programmbereich: Städtebauliche Sanierungs- und Entwicklungsmaßnahmen
Land: Niedersachsen

Lfd. Nr.	Gemeinde-Ortsteil Kreis Einwohnerzahl 1 = Städtischer 2 = Ländlicher	Bezeichnung der Maßnahme Art des Gebietes (Förderung im Programmjahr) Gebietsgröße in ha Aufnahme in das Bundesprogramm	Finanzhilfe des Bundes bis einschl. 2011 1000 Euro	Finanzhilfe des Bundes Programmjahr 2012 1000 Euro	Finanzhilfe des Bundes insgesamt 1000 Euro
----------	--	---	--	--	---

A b g e r e c h n e t e Sanierungsmaßnahmen

85.	Wilhelmshaven, Stadt Wilhelmshaven, 81137 1	Börsenplatz Satzungsgebiet, 1985/88-96 9,2 ha 1985	4.128,267	0,000	4.128,267
86.	Winsen (Luhe), Stadt Harburg 34034 1	Innenstadt Satzungsgebiet, 1972-84/95-96 9,33 ha 1972	973,084	0,000	973,084
87.	Wittmund, Stadt Wittmund 20884 2	Innenstadt Satzungsgebiet, 1973/86-97 21 ha 1973	2.169,880	0,000	2.169,880
88.	Wolfsburg, Stadt Wolfsburg, Kreisfreie 121109 1	Rothenfelder Markt Satzungsgebiet 1985-97 14,3 ha 1985	1.151,109	0,000	1.151,109
89.	Wunstorf, Stadt Region Hannover 41134 1	Stadtkirche Satzungsgebiet, 1972/86/90-97 4,47 ha 1972	2.888,656	0,000	2.888,656

A b g e r e c h n e t e Sanierungsmaßnahmen

Summe Sanierung	Anzahl: 89	241.960,311	0,000	241.960,311
------------------------	-------------------	--------------------	--------------	--------------------

Bundesprogramm der Städtebauförderung
Programmbereich: Städtebauliche Sanierungs- und Entwicklungsmaßnahmen
Land: Niedersachsen

Lfd. Nr.	Gemeinde-Ortsteil Kreis Einwohnerzahl 1 = Städtischer 2 = Ländlicher	Bezeichnung der Maßnahme Art des Gebietes (Förderung im Programmjahr) Gebietsgröße in ha Aufnahme in das Bundesprogramm	Finanzhilfe des Bundes bis einschl. 2011 1000 Euro	Finanzhilfe des Bundes des Bundes Programmjahr 2012 1000 Euro	Finanzhilfe des Bundes insgesamt 1000 Euro
A b g e r e c h n e t e Entwicklungsmaßnahmen					
1.	Langenhagen, Stadt Region Hannover 51982 1	Langenhagen-Stadtmitte 1974-76 0 ha 1974	47,142	0,000	47,142
2.	Lehre Helmstedt 11590 2	Lehre 1973-79 0 ha 1973	10,737	0,000	10,737
3.	Seevetal Harburg 41860 2	Seevetal 1972-97 0 ha 1972	55,577	0,000	55,577
A b g e r e c h n e t e Entwicklungsmaßnahmen					
Summe Entwicklung		Anzahl: 3	113,456	0,000	113,456

Bundesprogramm der Städtebauförderung
Programmbereich: Städtebauliche Sanierungs- und Entwicklungsmaßnahmen
Land: Niedersachsen

			Finanzhilfe des Bundes bis einschl. 2011	Finanzhilfe des Bundes Programmjahr 2012	Finanzhilfe des Bundes insgesamt
			1000 Euro	1000 Euro	1000 Euro
- Zusammenstellung: L a u f e n d e Sanierungsmaßnahmen					
Sanierung Städtischer Bereich	Anzahl:	4	6.876,500	1.663,000	8.539,500
Sanierung Ländlicher Bereich	Anzahl:	3	3.149,670	1.325,000	4.474,670
	Anzahl:	7	10.026,170	2.988,000	13.014,170
- Zusammenstellung: R u h e n d e Sanierungsmaßnahmen					
Sanierung Städtischer Bereich	Anzahl:	32	91.680,368	0,000	91.680,368
Sanierung Ländlicher Bereich	Anzahl:	10	15.341,358	0,000	15.341,358
	Anzahl:	42	107.021,726	0,000	107.021,726
- Zusammenstellung: A u s f i n a n z i e r t e Sanierungsmaßnahmen					
Sanierung Städtischer Bereich	Anzahl:	42	175.402,621	0,000	175.402,621
Sanierung Ländlicher Bereich	Anzahl:	35	75.426,053	0,000	75.426,053
	Anzahl:	77	250.828,674	0,000	250.828,674
- Zusammenstellung: A u s f i n a n z i e r t e Entwicklungsmaßnahmen					
Entwicklung Städtischer Bereich	Anzahl:	2	102,821		102,821
Entwicklung Ländlicher Bereich	Anzahl:	0	0,000	0,000	0,000
	Anzahl:	2	102,821		102,821
- Zusammenstellung: A b g e r e c h n e t e Sanierungsmaßnahmen					
Sanierung Städtischer Bereich	Anzahl:	56	175.301,526	0,000	175.301,526
Sanierung Ländlicher Bereich	Anzahl:	33	66.658,785	0,000	66.658,785
	Anzahl:	89	241.960,311	0,000	241.960,311

*) Im Betrag enthaltene
Zinsbeträge

Bundesprogramm der Städtebauförderung
Programmbereich: Städtebauliche Sanierungs- und Entwicklungsmaßnahmen
Land: Niedersachsen

			Finanzhilfe des Bundes bis einschl. 2011	Finanzhilfe des Bundes Programmjahr 2012	Finanzhilfe des Bundes insgesamt
			1000 Euro	1000 Euro	1000 Euro
<hr/>					
- Zusammenstellung: A b g e r e c h n e t e Entwicklungsmaßnahmen					
Entwicklung Städtischer Bereich	Anzahl:	1	47,142	0,000	47,142
Entwicklung Ländlicher Bereich	Anzahl:	2	66,314	0,000	66,314
	Anzahl:	3	113,456		113,456
<hr/>					
Summe: Niedersachsen	Anzahl:	220	610.053,158	2.988,000	613.041,158
			2.010,491 *)		
<hr/>					

*) Im Betrag enthaltene
Zinsbeträge

Nordrhein-Westfalen

Bundesprogramm der Städtebauförderung
Programmbereich: Städtebauliche Sanierungs- und Entwicklungsmaßnahmen
Land: Nordrhein-Westfalen

Lfd. Nr.	Gemeinde-Ortsteil Kreis Einwohnerzahl 1 = Städtischer 2 = Ländlicher	Bezeichnung der Maßnahme Art des Gebietes (Förderung im Programmjahr) Gebietsgröße in ha Aufnahme in das Bundesprogramm	Finanzhilfe des Bundes bis einschl. 2011 1000 Euro	Finanzhilfe des Bundes des Programmjahr 2012 1000 Euro	Finanzhilfe des Bundes insgesamt 1000 Euro
----------	--	---	--	--	---

L a u f e n d e Sanierungsmaßnahmen

1.	Bad Salzuflen, Stadt Lippe 54010 2	Historischer Kurbereich Sanierungsgebiet 2006-2007, 2012 33 ha 2006	756,000	140,000	896,000
2.	Hamm, Stadt Hamm, Kreisfreie Stadt 181741 1	Hamm ans Wasser Ab in die Mitte! Die City-Offensive NRW" Sanierungsgebiet 2006-2008, 2010 485 ha 2006	664,000	21,000	685,000
3.	Hattingen, Stadt Ennepe-Ruhr-Kreis 55817 2	Westf. Industriemuseum Henrichshütte 2001, 2004-2008, 2012 12,9 ha 2001	2.002,482	194,000	2.196,482
4.	Holzwickede Unna 17264 1	Bahnhofsumfeld einschl. Brachfläche Fa. Wiederholt Eisenwerk Caroline Untersuchungsgebiet 2001-2002, 2004-2006, 2011 50 ha 2001	1.609,750	216,000	1.825,750
5.	Königswinter, Stadt Rhein-Sieg-Kreis 40868 2	Drachenfels mit Schloss Drachenburg und Altstadt REGIONALE Untersuchungsgebiet, 2005, 2008 84 ha 2005	4.974,000	1.698,000	6.672,000
6.	Niederkassel, Stadt Rhein-Sieg-Kreis 37402 1	Innenstadt Sanierungsgebiet, 2005, 2010, 2012 11,5 ha 2005	714,000	671,000	1.385,000
7.	Radevormwald, Stadt Oberbergischer Kreis 22843 2	Textilstadt Wülfing-Gelände Untersuchungsgebiet, 2005-2006, 2008, 2010, 2012 6,1 ha 2005	1.067,000	473,000	1.540,000

Bundesprogramm der Städtebauförderung
Programmbereich: Städtebauliche Sanierungs- und Entwicklungsmaßnahmen
Land: Nordrhein-Westfalen

Lfd. Nr.	Gemeinde-Ortsteil Kreis Einwohnerzahl 1 = Städtischer 2 = Ländlicher	Bezeichnung der Maßnahme Art des Gebietes (Förderung im Programmjahr) Gebietsgröße in ha Aufnahme in das Bundesprogramm	Finanzhilfe des Bundes bis einschl. 2011 1000 Euro	Finanzhilfe des Bundes Programmjahr 2012 1000 Euro	Finanzhilfe des Bundes insgesamt 1000 Euro
----------	--	---	--	--	---

L a u f e n d e Sanierungsmaßnahmen

8.	Rüthen, Stadt Soest 10684 2	Hachtor - Altes Rathaus 2011 1,9 ha 2011	25,000	305,000	330,000
9.	Wesseling, Stadt Rhein-Erft-Kreis 35144 1	Innenstadt REGIONALE Untersuchungsgebiet 2007-2009, 2012 93 ha 2007	1.005,000	583,000	1.588,000

L a u f e n d e Sanierungsmaßnahmen

Summe Sanierung	Anzahl: 9	12.817,232	4.301,000	17.118,232
------------------------	------------------	-------------------	------------------	-------------------

Bundesprogramm der Städtebauförderung
Programmbereich: Städtebauliche Sanierungs- und Entwicklungsmaßnahmen
Land: Nordrhein-Westfalen

Lfd. Nr.	Gemeinde-Ortsteil Kreis Einwohnerzahl 1 = Städtischer 2 = Ländlicher	Bezeichnung der Maßnahme Art des Gebietes (Förderung im Programmjahr) Gebietsgröße in ha Aufnahme in das Bundesprogramm	Finanzhilfe des Bundes bis einschl. 2011 1000 Euro	Finanzhilfe des Bundes Programmjahr 2012 1000 Euro	Finanzhilfe des Bundes insgesamt 1000 Euro
----------	--	---	--	--	---

L a u f e n d e Entwicklungsmaßnahmen

1.	Troisdorf, Stadt Rhein-Sieg-Kreis 75150 2	Burg Wissem REGIONALE Untersuchungsgebiet 2007-2008, 2011 8,6 ha 2007	743,000	195,000	938,000
----	--	--	---------	---------	---------

L a u f e n d e Entwicklungsmaßnahmen

Summe Entwicklung	Anzahl: 1	743,000	195,000	938,000
--------------------------	------------------	----------------	----------------	----------------

Bundesprogramm der Städtebauförderung
Programmbereich: Städtebauliche Sanierungs- und Entwicklungsmaßnahmen
Land: Nordrhein-Westfalen

Lfd. Nr.	Gemeinde-Ortsteil Kreis Einwohnerzahl 1 = Städtischer 2 = Ländlicher	Bezeichnung der Maßnahme Art des Gebietes (Förderung im Programmjahr) Gebietsgröße in ha Aufnahme in das Bundesprogramm	Finanzhilfe des Bundes bis einschl. 2011 1000 Euro	Finanzhilfe des Bundes Programmjahr 2012 1000 Euro	Finanzhilfe des Bundes insgesamt 1000 Euro
----------	--	---	--	--	---

R u h e n d e Sanierungsmaßnahmen

1.	Aachen, Stadt Aachen, Kreisfreie Stadt 259030 1	Soers - Pferdelandpark EUREGIONALE Sanierungsgebiet 2007-2008 107,7 ha 2007	803,000	0,000	803,000
2.	Aachen, Stadt Aachen, Kreisfreie Stadt 259030 1	Hauptbahnhof Sanierungsgebiet, 2002, 2005-2006 107,7 ha 2002	948,000	0,000	948,000
3.	Aachen, Stadt Aachen, Kreisfreie Stadt 259030 1	Grenzübergang Köpfchen EUREGIONALE Sanierungsgebiet 2007-2008 51,1 ha 2007	337,000	0,000	337,000
4.	Aachen, Stadt Aachen, Kreisfreie Stadt 259030 1	Innenstadt Satzungsgebiet, 1987/90, 2006-07 107 ha 1987	6.378,315	0,000	6.378,315
5.	Ahaus, Stadt Borken 38879 2	Innenstadt Sanierungsgebiet 2005 14 ha 2005	174,000	0,000	174,000
6.	Ahlen, Stadt Warendorf 53516 1	Innenstadt Süd-Ost WUV, Tunnelbau Satzungsgebiet, 1991 4,61 ha 1991	312,118	0,000	312,118
7.	Ahlen, Stadt Warendorf 53516 1	Stadtmitte Südwest Satzungsgebiet, 1987-88, 91 10,9 ha 1987	1.347,765	0,000	1.347,765

Bundesprogramm der Städtebauförderung
Programmbereich: Städtebauliche Sanierungs- und Entwicklungsmaßnahmen
Land: Nordrhein-Westfalen

Lfd. Nr.	Gemeinde-Ortsteil Kreis Einwohnerzahl 1 = Städtischer 2 = Ländlicher	Bezeichnung der Maßnahme Art des Gebietes (Förderung im Programmjahr) Gebietsgröße in ha Aufnahme in das Bundesprogramm	Finanzhilfe des Bundes bis einschl. 2011 1000 Euro	Finanzhilfe des Bundes des Bundes Programmjahr 2012 1000 Euro	Finanzhilfe des Bundes insgesamt 1000 Euro
R u h e n d e Sanierungsmaßnahmen					
8.	Aldenhoven Düren 14062 2	Ortskern Satzungsgebiet, 1989 35,5 ha 1989	289,511	0,000	289,511
9.	Alpen Wesel 12836 2	Ortskern Untersuchungsgebiet, 1986 42 ha 1986	785,412	0,000	785,412
10.	Alsdorf, Stadt Aachen, Kreis 46015 1	Innenstadt Satzungsgebiet, 1989, 1998-2000, bisher im LP 39,2 ha 1989	6.220,088	0,000	6.220,088
11.	Alsdorf, Stadt Aachen, Kreis 46015 1	Zeche Anna Sanierungsgebiet 2001-2005 40 ha 2001	2.790,867	0,000	2.790,867
12.	Altena, Stadt Märkischer Kreis 18768 2	Freiheitsstraße Satzungsgebiet, 1990 4,5 ha 1990	673,371	0,000	673,371
13.	Arnsberg, Stadt Hochsauerlandkreis 74805 2	Stadterneuerungsgebiet Neheim Untersuchungsgebiet, 2002 50 ha 2002	313,000	0,000	313,000
14.	Arnsberg, Stadt Hochsauerlandkreis 74805 2	Historischer Stadtkern Satzungsgebiet, 1986-1991 50 ha 1986	2.295,343	0,000	2.295,343

Bundesprogramm der Städtebauförderung
Programmbereich: Städtebauliche Sanierungs- und Entwicklungsmaßnahmen
Land: Nordrhein-Westfalen

Lfd. Nr.	Gemeinde-Ortsteil Kreis Einwohnerzahl 1 = Städtischer 2 = Ländlicher	Bezeichnung der Maßnahme Art des Gebietes (Förderung im Programmjahr) Gebietsgröße in ha Aufnahme in das Bundesprogramm	Finanzhilfe des Bundes bis einschl. 2011 1000 Euro	Finanzhilfe des Bundes Programmjahr 2012 1000 Euro	Finanzhilfe des Bundes insgesamt 1000 Euro
R u h e n d e Sanierungsmaßnahmen					
15.	Arnsberg, Stadt Hochsauerlandkreis 74805 2	Historische Altstadt Schmiede Huß Untersuchungsgebiet, 2002, 2004-2005 55 ha 2002	520,000	0,000	520,000
16.	Ascheberg Coesfeld 14947 2	Ortskern Ascheberg 2008 7 ha 2008	367,000	0,000	367,000
17.	Attendorn, Stadt Olpe 24780 2	Finnentroper Straße Untersuchungsgebiet 2001-2002 0 ha 2001	623,767	0,000	623,767
18.	Bad Berleburg, Stadt Siegen-Wittgenstein 19993 2	Innenstadt/Altstadt Satzungsgebiet, 1990 38,8 ha 1990	359,950	0,000	359,950
19.	Bad Laasphe, Stadt Siegen-Wittgenstein 14510 2	Historischer Stadtkern Untersuchungsgebiet, 1988 20 ha 1988	691,164	0,000	691,164
20.	Bad Lippspringe, Stadt Paderborn 15165 1	Marienkrankenhaus Untersuchungsgebiet 2002 0 ha 2002	194,000	0,000	194,000
21.	Bad Münstereifel, Stadt Euskirchen 18737 2	Historischer Stadtkern Untersuchungsgebiet, 1987 34,6 ha 1987	2.038,915	0,000	2.038,915

Bundesprogramm der Städtebauförderung
Programmbereich: Städtebauliche Sanierungs- und Entwicklungsmaßnahmen
Land: Nordrhein-Westfalen

Lfd. Nr.	Gemeinde-Ortsteil Kreis Einwohnerzahl 1 = Städtischer 2 = Ländlicher	Bezeichnung der Maßnahme Art des Gebietes (Förderung im Programmjahr) Gebietsgröße in ha Aufnahme in das Bundesprogramm	Finanzhilfe des Bundes bis einschl. 2011 1000 Euro	Finanzhilfe des Bundes des Programmjahr 2012 1000 Euro	Finanzhilfe des Bundes insgesamt 1000 Euro
R u h e n d e Sanierungsmaßnahmen					
22.	Bad Oeynhausen, Stadt Minden-Lübbecke 48516 2	Nördliche Innenstadt Untersuchungsgebiet 2006 41 ha 2006	143,000	0,000	143,000
23.	Bad Oeynhausen, Stadt Minden-Lübbecke 48516 2	Innovationszentrum Fennel Brachfläche Güterbahnhof 2001-2002 0 ha 2001	711,750	0,000	711,750
24.	Bad Oeynhausen, Stadt Minden-Lübbecke 48516 2	Innenstadt einschl. Westl. Kurviertel Satzungsgebiet, 1986 190 ha 1986	1.731,030	0,000	1.731,030
25.	Bad Sassendorf Soest 11619 2	Projekt 2000 plus Untersuchungsgebiet, 2002 36 ha 2002	121,000	0,000	121,000
26.	Baesweiler, Stadt Aachen, Kreis 28234 2	Zeche Carl-Alexander-Park Untersuchungsgebiet 2006-2007 0 ha 2006	949,000	0,000	949,000
27.	Baesweiler, Stadt Aachen, Kreis 28234 2	Innenstadt/Burg Baesweiler Untersuchungsgebiet 2002, 2004-2006 1,4 ha 2002	669,000	0,000	669,000
28.	Baesweiler, Stadt Aachen, Kreis 28234 2	West Setterich Untersuchungsgebiet, 1986-87, 92 28 ha 1986	835,221	0,000	835,221

Bundesprogramm der Städtebauförderung
Programmbereich: Städtebauliche Sanierungs- und Entwicklungsmaßnahmen
Land: Nordrhein-Westfalen

Lfd. Nr.	Gemeinde-Ortsteil Kreis Einwohnerzahl 1 = Städtischer 2 = Ländlicher	Bezeichnung der Maßnahme Art des Gebietes (Förderung im Programmjahr) Gebietsgröße in ha Aufnahme in das Bundesprogramm	Finanzhilfe des Bundes bis einschl. 2011 1000 Euro	Finanzhilfe des Bundes Programmjahr 2012 1000 Euro	Finanzhilfe des Bundes insgesamt 1000 Euro
R u h e n d e Sanierungsmaßnahmen					
29.	Beckum, Stadt Warendorf 36764 2	Innenstadt Hauptstraße Neubeckum Sanierungsgebiet, 1989, 1992, 2007 19 ha 1989	1.242,352	0,000	1.242,352
30.	Bedburg, Stadt Rhein-Erft-Kreis 24782 2	Hist. Ortskern Kaster Untersuchungsgebiet, 1989 0 ha 1989	539,652	0,000	539,652
31.	Bedburg-Hau Kleve 13212 2	Bedburg-Hau, Moyland Satzungsgebiet, 1990-1992, 2004 12 ha 1990	3.664,796	0,000	3.664,796
32.	Bedburg-Hau Kleve 13212 2	WUV Weißes Tor und Schmelenheide Satzungsgebiet, 1990 46 ha 1990	306,105	0,000	306,105
33.	Bergisch Gladbach, Stadt Rheinisch-Bergischer 105699 2	Innenstadt/Stadtmitte REGIONALE 2008 0 ha 2008	208,000	0,000	208,000
34.	Bergkamen, Stadt Unna 51149 1	City Satzungsgebiet, 1988-2001, 2004-2005 21,6 ha 1988	2.033,706	0,000	2.033,706
35.	Bestwig Hochsauerlandkreis 11366 2	Ortskern Satzungsgebiet, 1990 7,8 ha 1990	172,305	0,000	172,305

Bundesprogramm der Städtebauförderung
Programmbereich: Städtebauliche Sanierungs- und Entwicklungsmaßnahmen
Land: Nordrhein-Westfalen

Lfd. Nr.	Gemeinde-Ortsteil Kreis Einwohnerzahl 1 = Städtischer 2 = Ländlicher	Bezeichnung der Maßnahme Art des Gebietes (Förderung im Programmjahr) Gebietsgröße in ha Aufnahme in das Bundesprogramm	Finanzhilfe des Bundes bis einschl. 2011 1000 Euro	Finanzhilfe des Bundes Programmjahr 2012 1000 Euro	Finanzhilfe des Bundes insgesamt 1000 Euro
R u h e n d e Sanierungsmaßnahmen					
36.	Bielefeld, Stadt Bielefeld, Kreisfreie Stadt 323084 1	Altstadt Sanierungsgebiet 2001-2004 45 ha 2001	1.118,204	0,000	1.118,204
37.	Bielefeld, Stadt Bielefeld, Kreisfreie Stadt 323084 1	Ortskern Heepen Sanierungsgebiet 2001 17,9 ha 2001	243,375	0,000	243,375
38.	Bielefeld, Stadt Bielefeld, Kreisfreie Stadt 323084 1	Ortskern Sennestadt Satzungsgebiet, 1990 17,34 ha 1990	85,897	0,000	85,897
39.	Bielefeld, Stadt Bielefeld, Kreisfreie Stadt 323084 1	Östliche Innenstadt, EXPO-Projekt "Dürkopp Tor 6", Ravensberger Spinnerei Satzungsgebiet, 1987/89/90, 2000-01, 2004 93,1 ha 1987	8.990,714	0,000	8.990,714
40.	Bielefeld, Stadt Bielefeld, Kreisfreie Stadt 323084 1	Hauptbahnhof/Nördliche Innenstadt I, einschl. Ersatz- und Ergänzungsgebiet Satzungsgebiete, 1971/89, im LP seit 1970 82,3 ha 1971	38.874,822	0,000	38.874,822
41.	Blomberg, Stadt Lippe 16269 2	Historischer Stadtkern Sanierungsgebiet, 1983/89 -1992, 2007 im LP seit 1979 62,2 ha 1983	3.053,809	0,000	3.053,809
42.	Bocholt, Stadt Borken 73279 2	Innenstadt Untersuchungsgebiet 1999, 2002 59,5 ha 1999	629,577	0,000	629,577

Bundesprogramm der Städtebauförderung
Programmbereich: Städtebauliche Sanierungs- und Entwicklungsmaßnahmen
Land: Nordrhein-Westfalen

Lfd. Nr.	Gemeinde-Ortsteil Kreis Einwohnerzahl 1 = Städtischer 2 = Ländlicher	Bezeichnung der Maßnahme Art des Gebietes (Förderung im Programmjahr) Gebietsgröße in ha Aufnahme in das Bundesprogramm	Finanzhilfe des Bundes bis einschl. 2011 1000 Euro	Finanzhilfe des Bundes Programmjahr 2012 1000 Euro	Finanzhilfe des Bundes insgesamt 1000 Euro
R u h e n d e Sanierungsmaßnahmen					
43.	Bocholt, Stadt Borken 73279 2	Stadterneuerung Süd-West Satzungsgebiet, 1988 56,9 ha 1988	826,964	0,000	826,964
44.	Bocholt, Stadt Borken 73279 2	Bereich Bahnhof Untersuchungsgebiet, 1990 19,5 ha 1990	291,436	0,000	291,436
45.	Bocholt, Stadt Borken 73279 2	Industriestraße/Bocholter Aa Untersuchungsgebiet 2007 31,8 ha 2007	190,000	0,000	190,000
46.	Bochum, Stadt Bochum, Kreisfreie Stadt 376319 1	Innenstadt Sanierungsgebiet 2005-2007 22 ha 2005	950,000	0,000	950,000
47.	Bochum, Stadt Bochum, Kreisfreie Stadt 376319 1	Ehrenfeld Untersuchungsgebiet, 1990 66,2 ha 1990	138,049	0,000	138,049
48.	Bochum, Stadt Bochum, Kreisfreie Stadt 376319 1	Zeche Holland Zentrum Wattenscheid Sanierungsgebiet 1986/92, 2007-2008 21 ha 1986	2.166,419	0,000	2.166,419
49.	Bochum, Stadt Bochum, Kreisfreie Stadt 376319 1	Innenstadt-West Sanierungsgebiet 1997-99, 2001-2004 47,8 ha 1997	6.548,706	0,000	6.548,706

Bundesprogramm der Städtebauförderung
Programmbereich: Städtebauliche Sanierungs- und Entwicklungsmaßnahmen
Land: Nordrhein-Westfalen

Lfd. Nr.	Gemeinde-Ortsteil Kreis Einwohnerzahl 1 = Städtischer 2 = Ländlicher	Bezeichnung der Maßnahme Art des Gebietes (Förderung im Programmjahr) Gebietsgröße in ha Aufnahme in das Bundesprogramm	Finanzhilfe des Bundes bis einschl. 2011 1000 Euro	Finanzhilfe des Bundes Programmjahr 2012 1000 Euro	Finanzhilfe des Bundes insgesamt 1000 Euro
R u h e n d e Sanierungsmaßnahmen					
50.	Bochum, Stadt Bochum, Kreisfreie Stadt 376319 1	Rathausbereich Untersuchungsgebiet, 1986/92, 2002 11,6 ha 1986	2.865,374	0,000	2.865,374
51.	Bochum, Stadt Bochum, Kreisfreie Stadt 376319 1	Martin-Lang-Straße Untersuchungsgebiet, 1992 4,21 ha 1992	314,859	0,000	314,859
52.	Bochum, Stadt Bochum, Kreisfreie Stadt 376319 1	Nördl. Innenstadt/ Hans Böckler Straße Untersuchungsgebiet, 1986, 2004 105,4 ha 1986	287,208	0,000	287,208
53.	Bonn, Stadt Bonn, Kreisfreie Stadt 319841 1	Innenstadt Untersuchungsgebiet 2001-2002, 2004, 2006-2009 93 ha 2001	1.481,865	0,000	1.481,865
54.	Bonn, Stadt Bonn, Kreisfreie Stadt 319841 1	Bad Godesberg Mitte Handlungskonzept Sanierungsgebiet 2002, 2011 850 ha 2002	662,000	0,000	662,000
55.	Borken, Stadt Borken 41216 2	Nördliche Innenstadt Satzungsgebiet, 1988 3,4 ha 1988	194,045	0,000	194,045
56.	Borken, Stadt Borken 41216 2	Südwest Untersuchungsgebiet, 1990/92 261 ha 1990	489,818	0,000	489,818

Bundesprogramm der Städtebauförderung
Programmbereich: Städtebauliche Sanierungs- und Entwicklungsmaßnahmen
Land: Nordrhein-Westfalen

Lfd. Nr.	Gemeinde-Ortsteil Kreis Einwohnerzahl 1 = Städtischer 2 = Ländlicher	Bezeichnung der Maßnahme Art des Gebietes (Förderung im Programmjahr) Gebietsgröße in ha Aufnahme in das Bundesprogramm	Finanzhilfe des Bundes bis einschl. 2011 1000 Euro	Finanzhilfe des Bundes Programmjahr 2012 1000 Euro	Finanzhilfe des Bundes insgesamt 1000 Euro
----------	--	---	--	--	---

R u h e n d e Sanierungsmaßnahmen

57.	Bornheim, Stadt Rhein-Sieg-Kreis 48544 1	Königsstraße Untersuchungsgebiet 2005-2008 69 ha 2005	857,000	0,000	857,000
58.	Bottrop, Stadt Bottrop, Kreisfreie Stadt 117241 1	Südliche Innenstadt Stadterneuerung Untersuchungsgebiet 2000-2001 0 ha 2000	561,398	0,000	561,398
59.	Bottrop, Stadt Bottrop, Kreisfreie Stadt 117241 1	Bereich Boy/Welheim, IBA Satzungsgebiet, 1989/90/91/92 310 ha 1989	1.809,468	0,000	1.809,468
60.	Bottrop, Stadt Bottrop, Kreisfreie Stadt 117241 1	Innenstadt Berliner Platz Untersuchungsgebiet 2007 0 ha 2007	212,000	0,000	212,000
61.	Bottrop, Stadt Bottrop, Kreisfreie Stadt 117241 1	Ortskern Kirchhellen Untersuchungsgebiet, 1990 400 ha 1990	161,568	0,000	161,568
62.	Bottrop, Stadt Bottrop, Kreisfreie Stadt 117241 1	Prosper III Untersuchungsgebiet, 1992 95 ha 1992	477,035	0,000	477,035
63.	Brakel, Stadt Höxter 17067 2	Historischer Stadtkern Sanierungsgebiet, 1991, 2005-2008, 2010 9,5 ha 1991	691,260	0,000	691,260

Bundesprogramm der Städtebauförderung
Programmbereich: Städtebauliche Sanierungs- und Entwicklungsmaßnahmen
Land: Nordrhein-Westfalen

Lfd. Nr.	Gemeinde-Ortsteil Kreis Einwohnerzahl 1 = Städtischer 2 = Ländlicher	Bezeichnung der Maßnahme Art des Gebietes (Förderung im Programmjahr) Gebietsgröße in ha Aufnahme in das Bundesprogramm	Finanzhilfe des Bundes bis einschl. 2011 1000 Euro	Finanzhilfe des Bundes Programmjahr 2012 1000 Euro	Finanzhilfe des Bundes insgesamt 1000 Euro
R u h e n d e Sanierungsmaßnahmen					
64.	Brilon, Stadt Hochsauerlandkreis 26499 2	Chemviron Untersuchungsgebiet, 2002 9,43 ha 2002	365,000	0,000	365,000
65.	Brilon, Stadt Hochsauerlandkreis 26499 2	Innenstadt Kolpinghaus Untersuchungsgebiet, 2002, 2004 28 ha 2002	508,000	0,000	508,000
66.	Brühl, Stadt Rhein-Erft-Kreis 44259 2	City-Nord, Max-Ernst-Museum Burgstraße/Reyplatz Innenstadt Sanierungsgebiet 2002-2006, 2008-2009 80 ha 2002	4.492,000	0,000	4.492,000
67.	Bünde, Stadt Herford 44733 2	Eschstraße/Bismarckstraße Untersuchungsgebiet 2005, 2009, 2011 20 ha 2005	875,000	0,000	875,000
68.	Bünde, Stadt Herford 44733 2	Friedrichstraße früher Moltkestraße Satzungsgebiet, 1990 48,8 ha 1990	349,963	0,000	349,963
69.	Castrop-Rauxel, Stadt Recklinghausen 75762 1	WUV in 7 Gebieten Untersuchungsgebiet, 1989 229,4 ha 1989	2.696,042	0,000	2.696,042
70.	Coesfeld, Stadt Coesfeld 36474 2	Südl.Innenstadt einschl. Ergänzungsgebiet Bahnhof Satzungsgebiet, 1981-85, 90 14,1 ha 1981	1.592,674	0,000	1.592,674

Bundesprogramm der Städtebauförderung
Programmbereich: Städtebauliche Sanierungs- und Entwicklungsmaßnahmen
Land: Nordrhein-Westfalen

Lfd. Nr.	Gemeinde-Ortsteil Kreis Einwohnerzahl 1 = Städtischer 2 = Ländlicher	Bezeichnung der Maßnahme Art des Gebietes (Förderung im Programmjahr) Gebietsgröße in ha Aufnahme in das Bundesprogramm	Finanzhilfe des Bundes bis einschl. 2011 1000 Euro	Finanzhilfe des Bundes Programmjahr 2012 1000 Euro	Finanzhilfe des Bundes insgesamt 1000 Euro
R u h e n d e Sanierungsmaßnahmen					
71.	Datteln, Stadt Recklinghausen 35757 2	Höttingen Untersuchungsgebiet, 1990 53,4 ha 1990	393,030	0,000	393,030
72.	Detmold, Stadt Lippe 73003 2	Hist. Stadtkern / Museum westl. Altstadt Sanierungsgebiet 1986, 2001-2004, 2006, 2011 120 ha 1986	3.986,176	0,000	3.986,176
73.	Dormagen, Stadt Rhein-Kreis Neuss 62924 2	EUROGA 2002 Kloster Knechtsteden 2001-2002 0 ha 2001	608,063	0,000	608,063
74.	Dorsten, Stadt Recklinghausen 77308 1	Holsterhausen Satzungsgebiet, 1990 262 ha 1990	309,599	0,000	309,599
75.	Dorsten, Stadt Recklinghausen 77308 1	Altstadt Dorsten Wall- und Grabenanlagen Sanierungsgebiet 2000-2002 2,5 ha 2000	600,582	0,000	600,582
76.	Dortmund, Stadt Dortmund, Kreisfreie 581308 1	Fürst Hardenberg Untersuchungsgebiet 2004 0 ha 2004	279,000	0,000	279,000
77.	Dortmund, Stadt Dortmund, Kreisfreie 581308 1	City, Brückstraßenviertel Sanierungsgebiet 2001-2002 10 ha 2001	200,088	0,000	200,088

Bundesprogramm der Städtebauförderung
Programmbereich: Städtebauliche Sanierungs- und Entwicklungsmaßnahmen
Land: Nordrhein-Westfalen

Lfd. Nr.	Gemeinde-Ortsteil Kreis Einwohnerzahl 1 = Städtischer 2 = Ländlicher	Bezeichnung der Maßnahme Art des Gebietes (Förderung im Programmjahr) Gebietsgröße in ha Aufnahme in das Bundesprogramm	Finanzhilfe des Bundes bis einschl. 2011 1000 Euro	Finanzhilfe des Bundes Programmjahr 2012 1000 Euro	Finanzhilfe des Bundes insgesamt 1000 Euro
R u h e n d e Sanierungsmaßnahmen					
78.	Dortmund, Stadt Dortmund, Kreisfreie 581308 1	Aplerbeck Untersuchungsgebiet, 1990, 2002, 2004, 2007-2008 44 ha 1990	2.344,625	0,000	2.344,625
79.	Dortmund, Stadt Dortmund, Kreisfreie 581308 1	Nordstadtprogramm Satzungsgebiet, 1988-95, 1998 200 ha 1988	3.648,934	0,000	3.648,934
80.	Dortmund, Stadt Dortmund, Kreisfreie 581308 1	Phoenix Ost Sanierungsgebiet 2004 0 ha 2004	291,000	0,000	291,000
81.	Dortmund, Stadt Dortmund, Kreisfreie 581308 1	City, Spielpunkte Sanierungsgebiet 2001 117 ha 2001	177,930	0,000	177,930
82.	Dortmund, Stadt Dortmund, Kreisfreie 581308 1	Lütgendortmund Untersuchungsgebiet, 1991 44 ha 1991	59,406	0,000	59,406
83.	Dortmund, Stadt Dortmund, Kreisfreie 581308 1	Stadterneuerung "Ortskern Brackel" Untersuchungsgebiet 2000-2002 1,25 ha 2000	1.029,812	0,000	1.029,812
84.	Dortmund, Stadt Dortmund, Kreisfreie 581308 1	Zeche Zollern II, westf. Industriemuseum Satzungsgebiet, 1986, 99-01, 2004-2006, 2008 im LP seit 1980 6,49 ha 1986	8.338,835	0,000	8.338,835

Bundesprogramm der Städtebauförderung
Programmbereich: Städtebauliche Sanierungs- und Entwicklungsmaßnahmen
Land: Nordrhein-Westfalen

Lfd. Nr.	Gemeinde-Ortsteil Kreis Einwohnerzahl 1 = Städtischer 2 = Ländlicher	Bezeichnung der Maßnahme Art des Gebietes (Förderung im Programmjahr) Gebietsgröße in ha Aufnahme in das Bundesprogramm	Finanzhilfe des Bundes bis einschl. 2011 1000 Euro	Finanzhilfe des Bundes Programmjahr 2012 1000 Euro	Finanzhilfe des Bundes insgesamt 1000 Euro
R u h e n d e Sanierungsmaßnahmen					
85.	Dortmund, Stadt Dortmund, Kreisfreie 581308 1	Stadterneuerung City Satzungsgebiet, 1986, 2004-2007 91 ha 1986	6.484,000	0,000	6.484,000
86.	Dortmund, Stadt Dortmund, Kreisfreie 581308 1	Huckarde Untersuchungsgebiet 2007-2008 10 ha 2007	641,000	0,000	641,000
87.	Dortmund, Stadt Dortmund, Kreisfreie 581308 1	Hörder Neumarkt Satzungsgebiet, 1987/89 44 ha 1987	967,364	0,000	967,364
88.	Dortmund, Stadt Dortmund, Kreisfreie 581308 1	Weingartenstraße/ Am Remberg Untersuchungsgebiet, 1991 39 ha 1991	214,027	0,000	214,027
89.	Dortmund, Stadt Dortmund, Kreisfreie 581308 1	Primelstraße Satzungsgebiet, 1989 0 ha 1989	12,737	0,000	12,737
90.	Dortmund, Stadt Dortmund, Kreisfreie 581308 1	Huckarde Untersuchungsgebiet, 1991 75 ha 1991	270,985	0,000	270,985
91.	Dortmund, Stadt Dortmund, Kreisfreie 581308 1	Neue Evinger Mitte Untersuchungsgebiet, 1995-96 7,1 ha 1995	925,438	0,000	925,438

Bundesprogramm der Städtebauförderung
Programmbereich: Städtebauliche Sanierungs- und Entwicklungsmaßnahmen
Land: Nordrhein-Westfalen

Lfd. Nr.	Gemeinde-Ortsteil Kreis Einwohnerzahl 1 = Städtischer 2 = Ländlicher	Bezeichnung der Maßnahme Art des Gebietes (Förderung im Programmjahr) Gebietsgröße in ha Aufnahme in das Bundesprogramm	Finanzhilfe des Bundes bis einschl. 2011 1000 Euro	Finanzhilfe des Bundes Programmjahr 2012 1000 Euro	Finanzhilfe des Bundes insgesamt 1000 Euro
R u h e n d e Sanierungsmaßnahmen					
92.	Duisburg, Stadt Duisburg, Kreisfreie 491931 1	Duisburg Nord Untersuchungsgebiet 2002 0 ha 2002	2.598,000	0,000	2.598,000
93.	Duisburg, Stadt Duisburg, Kreisfreie 491931 1	IBA-Ruhrort Untersuchungsgebiet, 1992-95, 99-2001 136 ha 1992	2.716,239	0,000	2.716,239
94.	Duisburg, Stadt Duisburg, Kreisfreie 491931 1	Wanheim-Angerhausen Untersuchungsgebiet, 1990 245 ha 1990	114,177	0,000	114,177
95.	Duisburg, Stadt Duisburg, Kreisfreie 491931 1	WUV Marxloh Untersuchungsgebiet, 1989-97, 98-99 325 ha 1989	4.366,761	0,000	4.366,761
96.	Duisburg, Stadt Duisburg, Kreisfreie 491931 1	Innenstadt, Rheinhausen Walsum, Alt-Homberg/ Essenberg Untersuchungsgebiete, 1986 1.946 ha 1986	8.811,106	0,000	8.811,106
97.	Duisburg, Stadt Duisburg, Kreisfreie 491931 1	Innenhafen/Altstadt stadthist. Museum Untersuchungsgebiet, 1986/90, 1998-2002, 2011 74 ha 1986	11.807,972	0,000	11.807,972
98.	Duisburg, Stadt Duisburg, Kreisfreie 491931 1	Stadtteilzentrum, einschl. Ersatzgeb. 6 u. Ergänzungs- gebiet I Satzungsgebiet, 1976/77/81 40 ha 1976	6.438,096	0,000	6.438,096

Bundesprogramm der Städtebauförderung
Programmbereich: Städtebauliche Sanierungs- und Entwicklungsmaßnahmen
Land: Nordrhein-Westfalen

Lfd. Nr.	Gemeinde-Ortsteil Kreis Einwohnerzahl 1 = Städtischer 2 = Ländlicher	Bezeichnung der Maßnahme Art des Gebietes (Förderung im Programmjahr) Gebietsgröße in ha Aufnahme in das Bundesprogramm	Finanzhilfe des Bundes bis einschl. 2011 1000 Euro	Finanzhilfe des Bundes des Bundes Programmjahr 2012 1000 Euro	Finanzhilfe des Bundes insgesamt 1000 Euro
R u h e n d e Sanierungsmaßnahmen					
99.	Duisburg, Stadt Duisburg, Kreisfreie 491931 1	Stadtteilzentrum Neumühl Satzungsgebiet, 1983, im LP seit 1963 576 ha 1983	3.643,332	0,000	3.643,332
100.	Duisburg, Stadt Duisburg, Kreisfreie 491931 1	Rheinpreussensiedlung Satzungsgebiet, 1983, im LP seit 1977 38,4 ha 1983	2.411,755	0,000	2.411,755
101.	Duisburg, Stadt Duisburg, Kreisfreie 491931 1	Landschaftspark Nord Sanierungsgebiet 2007 0 ha 2007	225,000	0,000	225,000
102.	Duisburg, Stadt Duisburg, Kreisfreie 491931 1	Stadtkern Untersuchungsgebiet, 1991-97,98-99 47 ha 1991	1.236,443	0,000	1.236,443
103.	Düren, Stadt Düren 92906 2	Düren-Ost Untersuchungsgebiet, 1990 78,9 ha 1990	184,406	0,000	184,406
104.	Düren, Stadt Düren 92906 2	Wohnsiedlung Grüngürtel Untersuchungsgebiet, 1989 0 ha 1989	692,592	0,000	692,592
105.	Düren, Stadt Düren 92906 2	Nord I Satzungsgebiet, 1987, im LP seit 1976 7,93 ha 1987	4.186,586	0,000	4.186,586

Bundesprogramm der Städtebauförderung
Programmbereich: Städtebauliche Sanierungs- und Entwicklungsmaßnahmen
Land: Nordrhein-Westfalen

Lfd. Nr.	Gemeinde-Ortsteil Kreis Einwohnerzahl 1 = Städtischer 2 = Ländlicher	Bezeichnung der Maßnahme Art des Gebietes (Förderung im Programmjahr) Gebietsgröße in ha Aufnahme in das Bundesprogramm	Finanzhilfe des Bundes bis einschl. 2011 1000 Euro	Finanzhilfe des Bundes Programmjahr 2012 1000 Euro	Finanzhilfe des Bundes insgesamt 1000 Euro
R u h e n d e Sanierungsmaßnahmen					
106.	Düren, Stadt Düren 92906 2	Wohnumfeldverbesserung Innenstadt Untersuchungsgebiet, 1988 30,8 ha 1988	1.280,852	0,000	1.280,852
107.	Düren, Stadt Düren 92906 2	Düren Nord II Satzungsgebiet, 1988 30,8 ha 1988	562,404	0,000	562,404
108.	Düsseldorf, Stadt Düsseldorf, Kreisfreie 586217 1	WUV Rheinuferstraße Satzungsgebiet, 1989-98 205 ha 1989	9.809,452	0,000	9.809,452
109.	Düsseldorf, Stadt Düsseldorf, Kreisfreie 586217 1	Stadtteilzentrum Satzungsgebiet, 1987 30 ha 1987	1.382,431	0,000	1.382,431
110.	Düsseldorf, Stadt Düsseldorf, Kreisfreie 586217 1	Südliche Innenstadt Satzungsgebiet, 1988, bisher im LP 695 ha 1988	2.656,368	0,000	2.656,368
111.	Düsseldorf, Stadt Düsseldorf, Kreisfreie 586217 1	Am Steinberg Satzungsgebiet, 1986-95 9,6 ha 1986	8.017,145	0,000	8.017,145
112.	Düsseldorf, Stadt Düsseldorf, Kreisfreie 586217 1	Oberbilk, Teilbereich I Eisenstr. Satzungsgebiet, 1982-87, 91, im LP seit 1978 21 ha 1982	4.922,646	0,000	4.922,646

Bundesprogramm der Städtebauförderung
Programmbereich: Städtebauliche Sanierungs- und Entwicklungsmaßnahmen
Land: Nordrhein-Westfalen

Lfd. Nr.	Gemeinde-Ortsteil Kreis Einwohnerzahl 1 = Städtischer 2 = Ländlicher	Bezeichnung der Maßnahme Art des Gebietes (Förderung im Programmjahr) Gebietsgröße in ha Aufnahme in das Bundesprogramm	Finanzhilfe des Bundes bis einschl. 2011 1000 Euro	Finanzhilfe des Bundes Programmjahr 2012 1000 Euro	Finanzhilfe des Bundes insgesamt 1000 Euro
R u h e n d e Sanierungsmaßnahmen					
113.	Düsseldorf, Stadt Düsseldorf, Kreisfreie 586217 1	Östlich Kölner Straße Satzungsgebiet, 1994 30 ha 1994	3.679,557	0,000	3.679,557
114.	Düsseldorf, Stadt Düsseldorf, Kreisfreie 586217 1	Münsterstraße Satzungsgebiet, 1990 5,06 ha 1990	240,818	0,000	240,818
115.	Düsseldorf, Stadt Düsseldorf, Kreisfreie 586217 1	Wohnumfeldverbesserung Zentrum Benrath Untersuchungsgebiet, 1989 0 ha 1989	214,620	0,000	214,620
116.	Düsseldorf, Stadt Düsseldorf, Kreisfreie 586217 1	Historischer Stadtkern Sanierungsgebiet, 1991, 2004, 2006 497 ha 1991	604,295	0,000	604,295
117.	Düsseldorf, Stadt Düsseldorf, Kreisfreie 586217 1	WUV Bilk, Flingern, Stadt- mitte vorm. Aachener Str. Satzungsgebiet, 1990 0 ha 1990	3.014,792	0,000	3.014,792
118.	Düsseldorf, Stadt Düsseldorf, Kreisfreie 586217 1	SG Benrath Bahnhof und Schloss Sanierungsgebiet 2001-2004 157 ha 2001	4.300,101	0,000	4.300,101
119.	Düsseldorf, Stadt Düsseldorf, Kreisfreie 586217 1	Nachbess. Großsiedlung Garath-Südost Satzungsgebiet, 1989 42,5 ha 1989	377,024	0,000	377,024

Bundesprogramm der Städtebauförderung
Programmbereich: Städtebauliche Sanierungs- und Entwicklungsmaßnahmen
Land: Nordrhein-Westfalen

Lfd. Nr.	Gemeinde-Ortsteil Kreis Einwohnerzahl 1 = Städtischer 2 = Ländlicher	Bezeichnung der Maßnahme Art des Gebietes (Förderung im Programmjahr) Gebietsgröße in ha Aufnahme in das Bundesprogramm	Finanzhilfe des Bundes bis einschl. 2011 1000 Euro	Finanzhilfe des Bundes Programmjahr 2012 1000 Euro	Finanzhilfe des Bundes insgesamt 1000 Euro
R u h e n d e Sanierungsmaßnahmen					
120.	Düsseldorf, Stadt Düsseldorf, Kreisfreie 586217 1	WUV Derendorf Jüdisches Schulzentrum Sanierungsgebiet, 1987, 2003-2005 375 ha 1987	1.847,326	0,000	1.847,326
121.	Emmerich am Rhein, Kleve 29652 2	Altstadt Satzungsgebiet, 1990, 2002 3,4 ha 1990	1.051,501	0,000	1.051,501
122.	Emmerich am Rhein, Kleve 29652 2	Rheinpromenade Sanierungsgebiet 2006-2009 34,8 ha 2006	1.734,000	0,000	1.734,000
123.	Emsdetten, Stadt Steinfurt 35604 2	Friedrichstraße/Mühlenbach Satzungsgebiet, 1990 3,89 ha 1990	1.727,655	0,000	1.727,655
124.	Emsdetten, Stadt Steinfurt 35604 2	Sanierungsgebiet Innenstadt 1981-87, 90-91, 2007, 2010 3,1 ha 1981	4.020,094	0,000	4.020,094
125.	Engelskirchen Oberbergischer Kreis 20046 2	Braunswerth Satzungsgebiet, 1987 5 ha 1987	1.326,436	0,000	1.326,436
126.	Engelskirchen Oberbergischer Kreis 20046 2	Ortskern Runderoth Untersuchungsgebiet, 1989 14 ha 1989	654,283	0,000	654,283

Bundesprogramm der Städtebauförderung
Programmbereich: Städtebauliche Sanierungs- und Entwicklungsmaßnahmen
Land: Nordrhein-Westfalen

Lfd. Nr.	Gemeinde-Ortsteil Kreis Einwohnerzahl 1 = Städtischer 2 = Ländlicher	Bezeichnung der Maßnahme Art des Gebietes (Förderung im Programmjahr) Gebietsgröße in ha Aufnahme in das Bundesprogramm	Finanzhilfe des Bundes bis einschl. 2011 1000 Euro	Finanzhilfe des Bundes Programmjahr 2012 1000 Euro	Finanzhilfe des Bundes insgesamt 1000 Euro
R u h e n d e Sanierungsmaßnahmen					
127.	Ennigerloh, Stadt Warendorf 19949 2	Ortskern Untersuchungsgebiet, 1988 13 ha 1988	309,332	0,000	309,332
128.	Ennigerloh, Stadt Warendorf 19949 2	Baudenkmal Neustraße 10 Satzungsgebiet 1990 0 ha 1990	133,447	0,000	133,447
129.	Erwitte, Stadt Soest 15771 2	Altstadt Sanierungsgebiet, 1989-1991, 2007 44,4 ha 1989	984,848	0,000	984,848
130.	Eschweiler, Stadt Aachen, Kreis 55729 1	Indeland Untersuchungsgebiet 2007 0 ha 2007	176,000	0,000	176,000
131.	Eschweiler, Stadt Aachen, Kreis 55729 1	Innenstadt, Bereich Dürener Straße Untersuchungsgebiet, 1989/90, 2002, 2004-05, 2007 54,65 ha 1989	1.936,593	0,000	1.936,593
132.	Essen, Stadt Essen, Kreisfreie Stadt 576259 1	Altstadt Kettwig Satzungsgebiet, 1986, 2002 16 ha 1986	1.642,125	0,000	1.642,125
133.	Essen, Stadt Essen, Kreisfreie Stadt 576259 1	Stadtteilzentrum Satzungsgebiet, 1982, im LP seit 1966 83,3 ha 1982	7.270,595	0,000	7.270,595

Bundesprogramm der Städtebauförderung
Programmbereich: Städtebauliche Sanierungs- und Entwicklungsmaßnahmen
Land: Nordrhein-Westfalen

Lfd. Nr.	Gemeinde-Ortsteil Kreis Einwohnerzahl 1 = Städtischer 2 = Ländlicher	Bezeichnung der Maßnahme Art des Gebietes (Förderung im Programmjahr) Gebietsgröße in ha Aufnahme in das Bundesprogramm	Finanzhilfe des Bundes bis einschl. 2011 1000 Euro	Finanzhilfe des Bundes Programmjahr 2012 1000 Euro	Finanzhilfe des Bundes insgesamt 1000 Euro
R u h e n d e Sanierungsmaßnahmen					
134.	Essen, Stadt Essen, Kreisfreie Stadt 576259 1	Innenstadt/Stadtgarten Konzertsaal Sanierungsgebiet, 2001-2007 110 ha 2001	6.275,839	0,000	6.275,839
135.	Essen, Stadt Essen, Kreisfreie Stadt 576259 1	Innenstadt, Umnutzung Baudenkmal Lichtburg Sanierungsgebiet 2001 62 ha 2001	319,557	0,000	319,557
136.	Essen, Stadt Essen, Kreisfreie Stadt 576259 1	ComIn, Haus f. Kommunikation und Informationstechnologie Untersuchungsgebiet 2001-2002, 2005 120 ha 2001	901,698	0,000	901,698
137.	Essen, Stadt Essen, Kreisfreie Stadt 576259 1	Katernberger Markt Untersuchungsgebiet, 1990-99 28,5 ha 1990	809,084	0,000	809,084
138.	Essen, Stadt Essen, Kreisfreie Stadt 576259 1	Altenberg, Germania-/Zechenstraße Satzungsgebiet, 1988, bisher im LP 27,2 ha 1988	10.223,738	0,000	10.223,738
139.	Essen, Stadt Essen, Kreisfreie Stadt 576259 1	Kupferdreher Markt Untersuchungsgebiet, 1990, 2002, 2006, 2007-2011 168 ha 1990	4.682,122	0,000	4.682,122
140.	Essen, Stadt Essen, Kreisfreie Stadt 576259 1	Altenessen-Süd, Umbau Zeche Helene und BEN IBA Untersuchungsgebiet, 1991 120 ha 1991	170,260	0,000	170,260

Bundesprogramm der Städtebauförderung
Programmbereich: Städtebauliche Sanierungs- und Entwicklungsmaßnahmen
Land: Nordrhein-Westfalen

Lfd. Nr.	Gemeinde-Ortsteil Kreis Einwohnerzahl 1 = Städtischer 2 = Ländlicher	Bezeichnung der Maßnahme Art des Gebietes (Förderung im Programmjahr) Gebietsgröße in ha Aufnahme in das Bundesprogramm	Finanzhilfe des Bundes bis einschl. 2011 1000 Euro	Finanzhilfe des Bundes des Bundes Programmjahr 2012 1000 Euro	Finanzhilfe des Bundes insgesamt 1000 Euro
R u h e n d e Sanierungsmaßnahmen					
141.	Essen, Stadt Essen, Kreisfreie Stadt 576259 1	Stadtteilzentrum Satzungsgebiet, 1982, im LP seit 1966 85,7 ha 1982	5.985,515	0,000	5.985,515
142.	Essen, Stadt Essen, Kreisfreie Stadt 576259 1	Altenessen Nord Satzungsgebiet, 1983/90/92, 2001 55 ha 1983	7.226,021	0,000	7.226,021
143.	Essen, Stadt Essen, Kreisfreie Stadt 576259 1	Stadtteilzentrum Satzungsgebiet, 1983, im LP seit 1965 38,6 ha 1983	1.767,112	0,000	1.767,112
144.	Essen, Stadt Essen, Kreisfreie Stadt 576259 1	Frohnhausen-Holsterhausen Untersuchungsgebiet, 1986, 2002, 2004 227 ha 1986	2.034,297	0,000	2.034,297
145.	Essen, Stadt Essen, Kreisfreie Stadt 576259 1	Innenstadt Untersuchungsgebiet 1987, 2002 0 ha 1987	7.000,834	0,000	7.000,834
146.	Euskirchen, Stadt Euskirchen 55871 2	Innenstadt/Stadtkern Satzungsgebiet, 1988, im LP 1981-84 8,5 ha 1988	2.010,378	0,000	2.010,378
147.	Euskirchen, Stadt Euskirchen 55871 2	Ortskern Kuchenheim Obere Burg Satzungsgebiet, 1986/95, 2006-2007 12 ha 1986	2.444,288	0,000	2.444,288

Bundesprogramm der Städtebauförderung
Programmbereich: Städtebauliche Sanierungs- und Entwicklungsmaßnahmen
Land: Nordrhein-Westfalen

Lfd. Nr.	Gemeinde-Ortsteil Kreis Einwohnerzahl 1 = Städtischer 2 = Ländlicher	Bezeichnung der Maßnahme Art des Gebietes (Förderung im Programmjahr) Gebietsgröße in ha Aufnahme in das Bundesprogramm	Finanzhilfe des Bundes bis einschl. 2011 1000 Euro	Finanzhilfe des Bundes Programmjahr 2012 1000 Euro	Finanzhilfe des Bundes insgesamt 1000 Euro
R u h e n d e Sanierungsmaßnahmen					
148.	Euskirchen, Stadt Euskirchen 55871 2	Stotzheimer Straße Untersuchungsgebiet, 1991 0 ha 1991	338,330	0,000	338,330
149.	Everswinkel Warendorf 9452 2	Ortskern Satzungsgebiet, 1990 2,5 ha 1990	514,871	0,000	514,871
150.	Freudenberg, Stadt Siegen-Wittgenstein 18392 2	Stadtmitte I Satzungsgebiet, 1987, im LP seit 1979 5 ha 1987	387,595	0,000	387,595
151.	Fröndenberg/Ruhr, Stadt Unna 22135 1	Ruhrstraße bisher Landschaftspark Ruhrufer Satzungsgebiet, 1989 14 ha 1989	553,729	0,000	553,729
152.	Gangelt Heinsberg 11692 2	Heidepark EUREGIONALE Untersuchungsgebiet 2007-2008 0 ha 2007	282,000	0,000	282,000
153.	Geldern, Stadt Kleve 33786 2	Innenstadt Satzungsgebiet, 1990 351 ha 1990	1.361,156	0,000	1.361,156
154.	Gelsenkirchen, Stadt Gelsenkirchen, Kreisfreie 259744 1	Zeche Nordstern Horst Mitte/Heßler West Sanierungsgebiet, 2002, 2010 350 ha 2001	655,000	0,000	655,000

Bundesprogramm der Städtebauförderung
Programmbereich: Städtebauliche Sanierungs- und Entwicklungsmaßnahmen
Land: Nordrhein-Westfalen

Lfd. Nr.	Gemeinde-Ortsteil Kreis Einwohnerzahl 1 = Städtischer 2 = Ländlicher	Bezeichnung der Maßnahme Art des Gebietes (Förderung im Programmjahr) Gebietsgröße in ha Aufnahme in das Bundesprogramm	Finanzhilfe des Bundes bis einschl. 2011 1000 Euro	Finanzhilfe des Bundes Programmjahr 2012 1000 Euro	Finanzhilfe des Bundes insgesamt 1000 Euro
R u h e n d e Sanierungsmaßnahmen					
155.	Gelsenkirchen, Stadt Gelsenkirchen, Kreisfreie 259744 1	Zeche Graf Bismarck Untersuchungsgebiet 2002 0 ha 2001	385,000	0,000	385,000
156.	Gelsenkirchen, Stadt Gelsenkirchen, Kreisfreie 259744 1	Rotthausen Untersuchungsgebiet, 1994 0 ha 1994	187,819	0,000	187,819
157.	Gelsenkirchen, Stadt Gelsenkirchen, Kreisfreie 259744 1	Schalke-Nord/Bismarck-West Satzungsgebiet, 1998-99 520 ha 1998	1.154,497	0,000	1.154,497
158.	Gelsenkirchen, Stadt Gelsenkirchen, Kreisfreie 259744 1	Horst-Süd/Heßler-West Sanierungsgebiet 1992, 2002, 2007-2009, 2011 350 ha 1992	7.587,783	0,000	7.587,783
159.	Gelsenkirchen, Stadt Gelsenkirchen, Kreisfreie 259744 1	Horst-Mitte Satzungsgebiet, 1988/90/92 0 ha 1988	1.972,495	0,000	1.972,495
160.	Gelsenkirchen, Stadt Gelsenkirchen, Kreisfreie 259744 1	Küppersbusch Brachfläche Satzungsgebiet, 1991/92 7 ha 1991	769,223	0,000	769,223
161.	Gelsenkirchen, Stadt Gelsenkirchen, Kreisfreie 259744 1	Ückendorf West Satzungsgebiet, 1988 20,3 ha 1988	104,057	0,000	104,057

Bundesprogramm der Städtebauförderung
Programmbereich: Städtebauliche Sanierungs- und Entwicklungsmaßnahmen
Land: Nordrhein-Westfalen

Lfd. Nr.	Gemeinde-Ortsteil Kreis Einwohnerzahl 1 = Städtischer 2 = Ländlicher	Bezeichnung der Maßnahme Art des Gebietes (Förderung im Programmjahr) Gebietsgröße in ha Aufnahme in das Bundesprogramm	Finanzhilfe des Bundes bis einschl. 2011 1000 Euro	Finanzhilfe des Bundes Programmjahr 2012 1000 Euro	Finanzhilfe des Bundes insgesamt 1000 Euro
R u h e n d e Sanierungsmaßnahmen					
162.	Geseke, Stadt Soest 20713 2	Kernstadt Untersuchungsgebiet, 1989 55 ha 1989	501,577	0,000	501,577
163.	Gladbeck, Stadt Recklinghausen 75520 1	Lamberti-Kirche Satzungsgebiet, 1987 2,7 ha 1987	623,715	0,000	623,715
164.	Gladbeck, Stadt Recklinghausen 75520 1	Bottroper Straße Untersuchungsgebiet, 1989 59 ha 1989	525,097	0,000	525,097
165.	Gladbeck, Stadt Recklinghausen 75520 1	Innenstadt Ortskern Zweckel Sanierungsgebiet, 1991, 2002-03, 05-07 23,5 ha 1991	1.765,323	0,000	1.765,323
166.	Goch, Stadt Kleve 34036 2	Innenstadt Satzungsgebiet, 1988, bisher im LP 3,7 ha 1988	1.141,368	0,000	1.141,368
167.	Greven, Stadt Steinfurt 35887 2	Hansaviertel Untersuchungsgebiet, 1990 42,7 ha 1990	255,646	0,000	255,646
168.	Grevenbroich, Stadt Rhein-Kreis Neuss 64039 2	Innenstadt Untersuchungsgebiet, 1986, 90 18,6 ha 1986	3.107,138	0,000	3.107,138

Bundesprogramm der Städtebauförderung
Programmbereich: Städtebauliche Sanierungs- und Entwicklungsmaßnahmen
Land: Nordrhein-Westfalen

Lfd. Nr.	Gemeinde-Ortsteil Kreis Einwohnerzahl 1 = Städtischer 2 = Ländlicher	Bezeichnung der Maßnahme Art des Gebietes (Förderung im Programmjahr) Gebietsgröße in ha Aufnahme in das Bundesprogramm	Finanzhilfe des Bundes bis einschl. 2011 1000 Euro	Finanzhilfe des Bundes Programmjahr 2012 1000 Euro	Finanzhilfe des Bundes insgesamt 1000 Euro
R u h e n d e Sanierungsmaßnahmen					
169.	Gronau (Westf.), Stadt Borken 46549 1	Bahnhofsvorplatz Untersuchungsgebiet 2002 49,9 ha 2002	134,000	0,000	134,000
170.	Gronau (Westf.), Stadt Borken 46549 1	Gronau III Satzungsgebiet, 1987-93, 2001-2002 49,9 ha 1987	2.860,311	0,000	2.860,311
171.	Gummersbach, Stadt Oberbergischer Kreis 51545 2	Innenstadt Untersuchungsgebiet, 1986/90, 2002 22,1 ha 1986	1.867,302	0,000	1.867,302
172.	Gütersloh, Stadt Gütersloh 96320 2	Innenstadt Umgestaltung Fußgängerzone Sanierungsgebiet 2001-2002, 2005-2008 140,7 ha 2001	1.204,720	0,000	1.204,720
173.	Haan, Stadt Mettmann 29156 2	Gruiten-Dorf/Bahnstraße Untersuchungsgebiet, 1986, 90 14 ha 1986	510,057	0,000	510,057
174.	Hagen, Stadt Hagen, Kreisfreie Stadt 190121 1	Haspe Nord, 2. Abschn. Untersuchungsgebiet, 1987 12,5 ha 1987	397,147	0,000	397,147
175.	Hagen, Stadt Hagen, Kreisfreie Stadt 190121 1	Innenstadt Sanierungsgebiet, 1988, 2002, 2004-2008 123 ha 1988	1.760,133	0,000	1.760,133

Bundesprogramm der Städtebauförderung
Programmbereich: Städtebauliche Sanierungs- und Entwicklungsmaßnahmen
Land: Nordrhein-Westfalen

Lfd. Nr.	Gemeinde-Ortsteil Kreis Einwohnerzahl 1 = Städtischer 2 = Ländlicher	Bezeichnung der Maßnahme Art des Gebietes (Förderung im Programmjahr) Gebietsgröße in ha Aufnahme in das Bundesprogramm	Finanzhilfe des Bundes bis einschl. 2011 1000 Euro	Finanzhilfe des Bundes Programmjahr 2012 1000 Euro	Finanzhilfe des Bundes insgesamt 1000 Euro
R u h e n d e Sanierungsmaßnahmen					
176.	Hagen, Stadt Hagen, Kreisfreie Stadt 190121 1	Haspe I, 1. Abschn. Satzungsgebiet, 1982, im LP seit 1980 70 ha 1982	6.066,989	0,000	6.066,989
177.	Hagen, Stadt Hagen, Kreisfreie Stadt 190121 1	Erweiterter Bahnhofsbereich Sanierungsgebiet, 1999-2000, 2002, 2004, 2006 163 ha 1999	1.334,448	0,000	1.334,448
178.	Hagen, Stadt Hagen, Kreisfreie Stadt 190121 1	Hohenlimburg Schloßbrauerei Untersuchungsgebiet, 1986, 91 4,4 ha 1986	539,464	0,000	539,464
179.	Halver, Stadt Märkischer Kreis 16934 2	Innenstadt, I. BA Satzungsgebiet, 1990 32 ha 1990	356,882	0,000	356,882
180.	Hamm, Stadt Hamm, Kreisfreie Stadt 181741 1	Zentrum Hövel Satzungsgebiet, 1986, 90/92 25 ha 1986	1.487,455	0,000	1.487,455
181.	Hamm, Stadt Hamm, Kreisfreie Stadt 181741 1	Radbod Sanierungsgebiet 2007-2008 0 ha 2007	258,000	0,000	258,000
182.	Hamm, Stadt Hamm, Kreisfreie Stadt 181741 1	Heesen Nordwest Untersuchungsgebiet, 1991 168 ha 1991	197,479	0,000	197,479

Bundesprogramm der Städtebauförderung
Programmbereich: Städtebauliche Sanierungs- und Entwicklungsmaßnahmen
Land: Nordrhein-Westfalen

Lfd. Nr.	Gemeinde-Ortsteil Kreis Einwohnerzahl 1 = Städtischer 2 = Ländlicher	Bezeichnung der Maßnahme Art des Gebietes (Förderung im Programmjahr) Gebietsgröße in ha Aufnahme in das Bundesprogramm	Finanzhilfe des Bundes bis einschl. 2011 1000 Euro	Finanzhilfe des Bundes Programmjahr 2012 1000 Euro	Finanzhilfe des Bundes insgesamt 1000 Euro
R u h e n d e Sanierungsmaßnahmen					
183.	Hamm, Stadt Hamm, Kreisfreie Stadt 181741 1	Hamm Norden Untersuchungsgebiet, 1995-97, 98-99 300 ha 1995	875,035	0,000	875,035
184.	Hamm, Stadt Hamm, Kreisfreie Stadt 181741 1	Alfred-Fischer-Halle Untersuchungsgebiet, 2002 19,6 ha 2002	319,000	0,000	319,000
185.	Hamm, Stadt Hamm, Kreisfreie Stadt 181741 1	Innenstadt III Antonistraße Satzungsgebiet, 1978-84, 92, 2002 4,94 ha 1978	1.762,232	0,000	1.762,232
186.	Hamm, Stadt Hamm, Kreisfreie Stadt 181741 1	Innenstadt, Westausgang Bahnhof Satzungsgebiet, 1988/92 99 ha 1988	2.205,918	0,000	2.205,918
187.	Hamm, Stadt Hamm, Kreisfreie Stadt 181741 1	Gewerbepark Sachsen Satzungsgebiet, 1989/92, 2004 53 ha 1989	2.152,617	0,000	2.152,617
188.	Hamm, Stadt Hamm, Kreisfreie Stadt 181741 1	Ortskern Herringen Untersuchungsgebiet, 1990 344 ha 1990	271,056	0,000	271,056
189.	Hattingen, Stadt Ennepe-Ruhr-Kreis 55817 2	Blankenstein Ost Untersuchungsgebiet, 1990 30 ha 1990	380,401	0,000	380,401

Bundesprogramm der Städtebauförderung
Programmbereich: Städtebauliche Sanierungs- und Entwicklungsmaßnahmen
Land: Nordrhein-Westfalen

Lfd. Nr.	Gemeinde-Ortsteil Kreis Einwohnerzahl 1 = Städtischer 2 = Ländlicher	Bezeichnung der Maßnahme Art des Gebietes (Förderung im Programmjahr) Gebietsgröße in ha Aufnahme in das Bundesprogramm	Finanzhilfe des Bundes bis einschl. 2011 1000 Euro	Finanzhilfe des Bundes Programmjahr 2012 1000 Euro	Finanzhilfe des Bundes insgesamt 1000 Euro
R u h e n d e Sanierungsmaßnahmen					
190.	Hattingen, Stadt Ennepe-Ruhr-Kreis 55817 2	Hist. Stadtkern Untersuchungsgebiet, 1990 6 ha 1990	660,078	0,000	660,078
191.	Heiligenhaus, Stadt Mettmann 26818 2	Innenstadt Satzungsgebiet, 1986 32,7 ha 1986	684,182	0,000	684,182
192.	Heinsberg, Stadt Heinsberg 40991 2	Hochstraße/Stiftstr. Satzungsgebiet, 1986, 91 1,2 ha 1986	759,690	0,000	759,690
193.	Heinsberg, Stadt Heinsberg 40991 2	Industriebrache Untersuchungsgebiet 2006 80 ha 2006	486,000	0,000	486,000
194.	Heinsberg, Stadt Heinsberg 40991 2	Laprell-Gelände EUREGIONALE Untersuchungsgebiet 2007 128 ha 2007	333,000	0,000	333,000
195.	Heinsberg, Stadt Heinsberg 40991 2	Stadtkern Sanierungsgebiet, 1972-87, 90, 2005-2010 5,3 ha 1972	4.440,136	0,000	4.440,136
196.	Hellenthal Euskirchen 8351 2	Hist. Ortskern Burg Reifferscheid Untersuchungsgebiet, und Satzungsgebiet, 1986, 91 44,5 ha 1986	322,455	0,000	322,455

Bundesprogramm der Städtebauförderung
Programmbereich: Städtebauliche Sanierungs- und Entwicklungsmaßnahmen
Land: Nordrhein-Westfalen

Lfd. Nr.	Gemeinde-Ortsteil Kreis Einwohnerzahl 1 = Städtischer 2 = Ländlicher	Bezeichnung der Maßnahme Art des Gebietes (Förderung im Programmjahr) Gebietsgröße in ha Aufnahme in das Bundesprogramm	Finanzhilfe des Bundes bis einschl. 2011 1000 Euro	Finanzhilfe des Bundes Programmjahr 2012 1000 Euro	Finanzhilfe des Bundes insgesamt 1000 Euro
R u h e n d e Sanierungsmaßnahmen					
197.	Hemer, Stadt Märkischer Kreis 37479 2	Stadtkern II Satzungsgebiet, 1986-87, 90, im LP seit 1973 4,8 ha 1986	114,529	0,000	114,529
198.	Hemer, Stadt Märkischer Kreis 37479 2	Stadtkern Satzungsgebiet, 1990 65 ha 1990	942,822	0,000	942,822
199.	Hennef (Sieg), Stadt Rhein-Sieg-Kreis 45875 2	Historischer Ortskern Untersuchungsgebiet, 1991, 2002 31,5 ha 1991	444,558	0,000	444,558
200.	Herford, Stadt Herford 64469 2	Göbenstraße OWL EXPO-Projekt "Haus des Möbels", Umbau Leipoldgebäude 2001, 2004 0 ha 2001	1.095,099	0,000	1.095,099
201.	Herne, Stadt Herne, Kreisfreie Stadt 165632 1	Eickeler Markt Verkehrsberuhigung Satzungsgebiet, 1988 50 ha 1988	255,280	0,000	255,280
202.	Herne, Stadt Herne, Kreisfreie Stadt 165632 1	Umnutzung der ehem. Brauerei Hülsmann Satzungsgebiet, 1992 0 ha 1992	745,181	0,000	745,181
203.	Herne, Stadt Herne, Kreisfreie Stadt 165632 1	Horsthausen Satzungsgebiet XVII, 1995 33 ha 1995	209,793	0,000	209,793

Bundesprogramm der Städtebauförderung
Programmbereich: Städtebauliche Sanierungs- und Entwicklungsmaßnahmen
Land: Nordrhein-Westfalen

Lfd. Nr.	Gemeinde-Ortsteil Kreis Einwohnerzahl 1 = Städtischer 2 = Ländlicher	Bezeichnung der Maßnahme Art des Gebietes (Förderung im Programmjahr) Gebietsgröße in ha Aufnahme in das Bundesprogramm	Finanzhilfe des Bundes bis einschl. 2011 1000 Euro	Finanzhilfe des Bundes Programmjahr 2012 1000 Euro	Finanzhilfe des Bundes insgesamt 1000 Euro
R u h e n d e Sanierungsmaßnahmen					
204.	Herne, Stadt Herne, Kreisfreie Stadt 165632 1	Altzechenbrache Mont-Cenis Untersuchungsgebiet, Satzungsgebiet, 1997-99 56 ha 1997	6.727,137	0,000	6.727,137
205.	Herne, Stadt Herne, Kreisfreie Stadt 165632 1	Wanne XIII Satzungsgebiet, 1986 159 ha 1986	1.495,017	0,000	1.495,017
206.	Herne, Stadt Herne, Kreisfreie Stadt 165632 1	Teutoburgia XVIII Satzungsgebiet, 1991 33 ha 1991	919,521	0,000	919,521
207.	Herne, Stadt Herne, Kreisfreie Stadt 165632 1	Mitte XVI Satzungsgebiet, 1987 14,6 ha 1987	1.504,138	0,000	1.504,138
208.	Herten, Stadt Recklinghausen 62639 1	Innenstadt Satzungsgebiet, 1987, 90, 2001, 2004-2005, 2009, 2011 im LP seit 1962 27 ha 1987	5.205,518	0,000	5.205,518
209.	Herten, Stadt Recklinghausen 62639 1	Historischer Ortskern Freiheit Westerholt Untersuchungsgebiet, 1991 0 ha 1991	103,792	0,000	103,792
210.	Herten, Stadt Recklinghausen 62639 1	Scherlebeck-Mitte Satzungsgebiet, 1986, 91 26 ha 1986	349,975	0,000	349,975

Bundesprogramm der Städtebauförderung
Programmbereich: Städtebauliche Sanierungs- und Entwicklungsmaßnahmen
Land: Nordrhein-Westfalen

Lfd. Nr.	Gemeinde-Ortsteil Kreis Einwohnerzahl 1 = Städtischer 2 = Ländlicher	Bezeichnung der Maßnahme Art des Gebietes (Förderung im Programmjahr) Gebietsgröße in ha Aufnahme in das Bundesprogramm	Finanzhilfe des Bundes bis einschl. 2011 1000 Euro	Finanzhilfe des Bundes Programmjahr 2012 1000 Euro	Finanzhilfe des Bundes insgesamt 1000 Euro
R u h e n d e Sanierungsmaßnahmen					
211.	Herzogenrath, Stadt Aachen, Kreis 47412 2	Industriebrache Satzungsgebiet 2006 30 ha 2006	479,000	0,000	479,000
212.	Herzogenrath, Stadt Aachen, Kreis 47412 2	Bahnhofsgebäude/Bahnhofsumfeld Untersuchungsgebiet 2002 0 ha 2002	212,000	0,000	212,000
213.	Herzogenrath, Stadt Aachen, Kreis 47412 2	Wurmtal EUREGIONALE Untersuchungsgebiet 2007-2008 140 ha 2007	541,000	0,000	541,000
214.	Herzogenrath, Stadt Aachen, Kreis 47412 2	Soers EUREGIONALE Untersuchungsgebiet 2007-2008 150 ha 2007	296,000	0,000	296,000
215.	Herzogenrath, Stadt Aachen, Kreis 47412 2	Innenstadt Satzungsgebiet, 1986, 92 8,5 ha 1986	1.034,794	0,000	1.034,794
216.	Hilden, Stadt Mettmann 55551 2	Innenstadt Satzungsgebiet, 1986 33 ha 1986	1.604,575	0,000	1.604,575
217.	Horn-Bad Meinberg, Lippe 17795 2	Altstadt Horn Satzungsgebiet 1986/92, 2011 26,6 ha 1986	2.446,231	0,000	2.446,231

Bundesprogramm der Städtebauförderung
Programmbereich: Städtebauliche Sanierungs- und Entwicklungsmaßnahmen
Land: Nordrhein-Westfalen

Lfd. Nr.	Gemeinde-Ortsteil Kreis Einwohnerzahl 1 = Städtischer 2 = Ländlicher	Bezeichnung der Maßnahme Art des Gebietes (Förderung im Programmjahr) Gebietsgröße in ha Aufnahme in das Bundesprogramm	Finanzhilfe des Bundes bis einschl. 2011 1000 Euro	Finanzhilfe des Bundes Programmjahr 2012 1000 Euro	Finanzhilfe des Bundes insgesamt 1000 Euro
R u h e n d e Sanierungsmaßnahmen					
218.	Hörstel, Stadt Steinfurt 19893 2	Kloster Gravenhorst Sanierungsgebiet, 2002, 2004-2005 10 ha 2002	1.506,000	0,000	1.506,000
219.	Hörstel, Stadt Steinfurt 19893 2	Südl. Ortslage Bevergern Satzungsgebiet, 1990 5,8 ha 1990	14,674	0,000	14,674
220.	Hörstel, Stadt Steinfurt 19893 2	Umbau/Erweiterung Heimathaus Satzungsgebiet 1991-94 0 ha 1991	151,342	0,000	151,342
221.	Hörstel, Stadt Steinfurt 19893 2	Ortskern Hörstel Untersuchungsgebiet, 1990 42 ha 1990	146,741	0,000	146,741
222.	Horstmar, Stadt Steinfurt 6519 2	Altstadt Satzungsgebiet, 1983-87, 91, im LP seit 1976 16,96 ha 1983	1.260,846	0,000	1.260,846
223.	Höxter, Stadt Höxter 31415 2	Historischer Stadtkern Satzungsgebiet, 1986-93, 2002, 2005-2009 44 ha 1986	4.022,740	0,000	4.022,740
224.	Hückelhoven, Stadt Heinsberg 39201 2	Stadtzentrum Untersuchungsgebiet, 1986 35,2 ha 1986	1.155,759	0,000	1.155,759

Bundesprogramm der Städtebauförderung
Programmbereich: Städtebauliche Sanierungs- und Entwicklungsmaßnahmen
Land: Nordrhein-Westfalen

Lfd. Nr.	Gemeinde-Ortsteil Kreis Einwohnerzahl 1 = Städtischer 2 = Ländlicher	Bezeichnung der Maßnahme Art des Gebietes (Förderung im Programmjahr) Gebietsgröße in ha Aufnahme in das Bundesprogramm	Finanzhilfe des Bundes bis einschl. 2011 1000 Euro	Finanzhilfe des Bundes Programmjahr 2012 1000 Euro	Finanzhilfe des Bundes insgesamt 1000 Euro
R u h e n d e Sanierungsmaßnahmen					
225.	Hückeswagen, Stadt Oberbergischer Kreis 15832 2	Hist. Stadtkern/Kölner Straße Untersuchungsgebiet, 1988 35 ha 1988	1.028,184	0,000	1.028,184
226.	Hünxe Wesel 13645 2	Ortskern Untersuchungsgebiet, 1986 0 ha 1986	213,025	0,000	213,025
227.	Inden Düren 6875 2	Maßnahmen infolge Braunkohlenabbau Untersuchungsgebiet, 1991 68 ha 1991	213,209	0,000	213,209
228.	Inden Düren 6875 2	Indeland EUREGIONALE Untersuchungsgebiet 2007-2008 40,5 ha 2007	1.321,000	0,000	1.321,000
229.	Iserlohn, Stadt Märkischer Kreis 95232 1	Südl. Innenstadt, Untersuchungsgebiet, 1986 15,62 ha 1986	1.197,446	0,000	1.197,446
230.	Iserlohn, Stadt Märkischer Kreis 95232 1	Innenstadt Sanierungsgebiet, 2001-2002, 2004-2006, 2009 55,4 ha 2001	1.244,276	0,000	1.244,276
231.	Isselburg, Stadt Borken 11236 2	WUV Hüttensiedlung Satzungsgebiet, 1990 2,6 ha 1990	222,923	0,000	222,923

Bundesprogramm der Städtebauförderung
Programmbereich: Städtebauliche Sanierungs- und Entwicklungsmaßnahmen
Land: Nordrhein-Westfalen

Lfd. Nr.	Gemeinde-Ortsteil Kreis Einwohnerzahl 1 = Städtischer 2 = Ländlicher	Bezeichnung der Maßnahme Art des Gebietes (Förderung im Programmjahr) Gebietsgröße in ha Aufnahme in das Bundesprogramm	Finanzhilfe des Bundes bis einschl. 2011 1000 Euro	Finanzhilfe des Bundes Programmjahr 2012 1000 Euro	Finanzhilfe des Bundes insgesamt 1000 Euro
R u h e n d e Sanierungsmaßnahmen					
232.	Issum Kleve 11898 2	Ortskern Issum Satzungsgebiet, 1990 158,4 ha 1990	511,241	0,000	511,241
233.	Jüchen Rhein-Kreis Neuss 22685 2	Ortsmitte Untersuchungsgebiet, 1989 2,1 ha 1989	681,654	0,000	681,654
234.	Jülich, Stadt Düren 33133 2	Overbach EUREGIONALE Untersuchungsgebiet 2007-2008 3,1 ha 2007	725,000	0,000	725,000
235.	Jülich, Stadt Düren 33133 2	Stadtmitte Satzungsgebiet, 1986 10,7 ha 1986	4.520,517	0,000	4.520,517
236.	Kaarst, Stadt Rhein-Kreis Neuss 41841 2	Mitte Satzungsgebiet, 1990 9 ha 1990	1.777,414	0,000	1.777,414
237.	Kalkar, Stadt Kleve 13950 2	Kalkar-Appeldorn Burg Boetzelaer Untersuchungsgebiet 2002 0 ha 2002	106,000	0,000	106,000
238.	Kalkar, Stadt Kleve 13950 2	Hist. Stadtkern Süd Satzungsgebiet, 1986/92 18 ha 1986	1.548,880	0,000	1.548,880

Bundesprogramm der Städtebauförderung
Programmbereich: Städtebauliche Sanierungs- und Entwicklungsmaßnahmen
Land: Nordrhein-Westfalen

Lfd. Nr.	Gemeinde-Ortsteil Kreis Einwohnerzahl 1 = Städtischer 2 = Ländlicher	Bezeichnung der Maßnahme Art des Gebietes (Förderung im Programmjahr) Gebietsgröße in ha Aufnahme in das Bundesprogramm	Finanzhilfe des Bundes bis einschl. 2011 1000 Euro	Finanzhilfe des Bundes Programmjahr 2012 1000 Euro	Finanzhilfe des Bundes insgesamt 1000 Euro
R u h e n d e Sanierungsmaßnahmen					
239.	Kamen, Stadt Unna 44803 1	Innenstadt Untersuchungsgebiet, 1986, 2005 87,6 ha 1986	4.856,717	0,000	4.856,717
240.	Kamp-Lintfort, Stadt Wesel 38724 2	Altsiedlung I-IV, Satzungsgebiet einschl. Ersatz- u. Ergänzungsgebiet, 1983/86, im LP seit 1979 76 ha 1983	5.962,833	0,000	5.962,833
241.	Kamp-Lintfort, Stadt Wesel 38724 2	Kamper Berg Satzungsgebiet, 1986 8,8 ha 1986	2.410,841	0,000	2.410,841
242.	Kempen, Stadt Viersen 36040 2	Altstadt Satzungsgebiet, 1972, im LP seit 1968 19 ha 1972	7.437,874	0,000	7.437,874
243.	Kerken Kleve 12746 2	Aldekerk/Nieukerk Satzungsgebiet, 1991/92 82,53 ha 1991	312,990	0,000	312,990
244.	Kerpen, Stadt Rhein-Erft-Kreis 64669 2	Bahnhof und Umfeld Sanierungsgebiet, 2002 10 ha 2002	340,000	0,000	340,000
245.	Kevelaer, Stadt Kleve 28251 2	Kevelaer Mitte Stadtkern Sanierungsgebiet, 1987-1992, 2007 110 ha 1987	2.332,474	0,000	2.332,474

Bundesprogramm der Städtebauförderung
Programmbereich: Städtebauliche Sanierungs- und Entwicklungsmaßnahmen
Land: Nordrhein-Westfalen

Lfd. Nr.	Gemeinde-Ortsteil Kreis Einwohnerzahl 1 = Städtischer 2 = Ländlicher	Bezeichnung der Maßnahme Art des Gebietes (Förderung im Programmjahr) Gebietsgröße in ha Aufnahme in das Bundesprogramm	Finanzhilfe des Bundes bis einschl. 2011 1000 Euro	Finanzhilfe des Bundes Programmjahr 2012 1000 Euro	Finanzhilfe des Bundes insgesamt 1000 Euro
R u h e n d e Sanierungsmaßnahmen					
246.	Kleve, Stadt Kleve 49392 2	Tiergarten Satzungsgebiet, 1990 34 ha 1990	1.418,983	0,000	1.418,983
247.	Köln, Stadt Köln, Kreisfreie Stadt 998105 1	Kulturachse Altstadt 2001 0 ha 2001	365,062	0,000	365,062
248.	Köln, Stadt Köln, Kreisfreie Stadt 998105 1	Vingst-Höhenberg Satzungsgebiet, 1995-97 11,8 ha 1995	859,993	0,000	859,993
249.	Köln, Stadt Köln, Kreisfreie Stadt 998105 1	Kalk-Post Satzungsgebiet, 1989-92, 95-97 19 ha 1989	1.330,628	0,000	1.330,628
250.	Köln, Stadt Köln, Kreisfreie Stadt 998105 1	Rheinterrassen/Tanzbrunnen Untersuchungsgebiet, 1990 4,12 ha 1990	1.697,383	0,000	1.697,383
251.	Köln, Stadt Köln, Kreisfreie Stadt 998105 1	Stadterneuerung III 16 Untersuchungsgebiete, 1988 0 ha 1988	5.432,476	0,000	5.432,476
252.	Köln, Stadt Köln, Kreisfreie Stadt 998105 1	Severinsviertel Satzungsgebiet, 1982/92, im LP seit 1972 42,4 ha 1982	9.017,022	0,000	9.017,022

Bundesprogramm der Städtebauförderung
Programmbereich: Städtebauliche Sanierungs- und Entwicklungsmaßnahmen
Land: Nordrhein-Westfalen

Lfd. Nr.	Gemeinde-Ortsteil Kreis Einwohnerzahl 1 = Städtischer 2 = Ländlicher	Bezeichnung der Maßnahme Art des Gebietes (Förderung im Programmjahr) Gebietsgröße in ha Aufnahme in das Bundesprogramm	Finanzhilfe des Bundes bis einschl. 2011 1000 Euro	Finanzhilfe des Bundes Programmjahr 2012 1000 Euro	Finanzhilfe des Bundes insgesamt 1000 Euro
R u h e n d e Sanierungsmaßnahmen					
253.	Köln, Stadt Köln, Kreisfreie Stadt 998105 1	Stadtteilzentrum Satzungsgebiet, 1982 48 ha 1982	11.122,976	0,000	11.122,976
254.	Köln, Stadt Köln, Kreisfreie Stadt 998105 1	Mülheim-Süd Satzungsgebiet 1999 0 ha 1999	382,958	0,000	382,958
255.	Köln, Stadt Köln, Kreisfreie Stadt 998105 1	Archäologische Zone Untersuchungsgebiet 2006 2,15 ha 2006	208,000	0,000	208,000
256.	Köln, Stadt Köln, Kreisfreie Stadt 998105 1	Neumarkt Untersuchungsgebiet 2005 2,8 ha 2005	1.892,000	0,000	1.892,000
257.	Köln, Stadt Köln, Kreisfreie Stadt 998105 1	Eigelstein Sanierungsgebiet 1989, 2001-2002 9,5 ha 1989	1.911,999	0,000	1.911,999
258.	Köln, Stadt Köln, Kreisfreie Stadt 998105 1	Rheinboulevard / Deutz REGIONALE Untersuchungsgebiet 2007-2008 12 ha 2005	1.570,000	0,000	1.570,000
259.	Köln, Stadt Köln, Kreisfreie Stadt 998105 1	Bahnhofsvorplatz Untersuchungsgebiet 2001 250 ha 2001	243,375	0,000	243,375

Bundesprogramm der Städtebauförderung
Programmbereich: Städtebauliche Sanierungs- und Entwicklungsmaßnahmen
Land: Nordrhein-Westfalen

Lfd. Nr.	Gemeinde-Ortsteil Kreis Einwohnerzahl 1 = Städtischer 2 = Ländlicher	Bezeichnung der Maßnahme Art des Gebietes (Förderung im Programmjahr) Gebietsgröße in ha Aufnahme in das Bundesprogramm	Finanzhilfe des Bundes bis einschl. 2011 1000 Euro	Finanzhilfe des Bundes Programmjahr 2012 1000 Euro	Finanzhilfe des Bundes insgesamt 1000 Euro
R u h e n d e Sanierungsmaßnahmen					
260.	Köln, Stadt Köln, Kreisfreie Stadt 998105 1	Ehrenfeld/Bürgerzentrum Sanierungsgebiet, 1989, 2002 36 ha 1989	723,766	0,000	723,766
261.	Königswinter, Stadt Rhein-Sieg-Kreis 40868 2	Klosterlandschaft Heisterbach Oberdollendorf REGIONALE Untersuchungsgebiet 2007-2008 0 ha 2007	347,000	0,000	347,000
262.	Königswinter, Stadt Rhein-Sieg-Kreis 40868 2	Altstadt einschl. Erweiterung Heimatmuseum Sanierungsgebiet 2005-2009 29 ha 2005	2.600,000	0,000	2.600,000
263.	Korschenbroich, Stadt Rhein-Kreis Neuss 33116 2	Hist. Ortskern Untersuchungsgebiet, 1991 20 ha 1991	106,509	0,000	106,509
264.	Krefeld, Stadt Krefeld, Kreisfreie Stadt 235414 1	Innenstadt Untersuchungsgebiet, 1990 39,1 ha 1990	979,016	0,000	979,016
265.	Krefeld, Stadt Krefeld, Kreisfreie Stadt 235414 1	Stephanstraße Satzungsgebiet, 1990 2 ha 1990	255,620	0,000	255,620
266.	Krefeld, Stadt Krefeld, Kreisfreie Stadt 235414 1	EUROGA 2002 plus Landesgartenschau Historische Parkanlagen Untersuchungsgebiet 2001-2002 0 ha 2001	1.727,164	0,000	1.727,164

Bundesprogramm der Städtebauförderung
Programmbereich: Städtebauliche Sanierungs- und Entwicklungsmaßnahmen
Land: Nordrhein-Westfalen

Lfd. Nr.	Gemeinde-Ortsteil Kreis Einwohnerzahl 1 = Städtischer 2 = Ländlicher	Bezeichnung der Maßnahme Art des Gebietes (Förderung im Programmjahr) Gebietsgröße in ha Aufnahme in das Bundesprogramm	Finanzhilfe des Bundes bis einschl. 2011 1000 Euro	Finanzhilfe des Bundes des Bundes Programmjahr 2012 1000 Euro	Finanzhilfe des Bundes insgesamt 1000 Euro
R u h e n d e Sanierungsmaßnahmen					
267.	Krefeld, Stadt Krefeld, Kreisfreie Stadt 235414 1	Fischeln-Marienplatz Untersuchungsgebiet 2002 0 ha 2002	139,000	0,000	139,000
268.	Krefeld, Stadt Krefeld, Kreisfreie Stadt 235414 1	Hist. Stadtkern Linn Untersuchungsgebiet, 1991 33 ha 1991	708,921	0,000	708,921
269.	Krefeld, Stadt Krefeld, Kreisfreie Stadt 235414 1	Linn 2, hist. Stadtkern Satzungsgebiet, 1990 0 ha 1990	259,881	0,000	259,881
270.	Krefeld, Stadt Krefeld, Kreisfreie Stadt 235414 1	Süd-West-Stadt Satzungsgebiet, 1989 37 ha 1989	1.286,292	0,000	1.286,292
271.	Krefeld, Stadt Krefeld, Kreisfreie Stadt 235414 1	Gebiet Süd II Satzungsgebiet, 1986, im LP seit 1978 23,1 ha 1986	4.145,771	0,000	4.145,771
272.	Kreuztal, Stadt Siegen-Wittgenstein 31081 2	Dreslers Park Untersuchungsgebiet, 1990 7,09 ha 1990	650,486	0,000	650,486
273.	Lage, Stadt Lippe 35267 2	Industriemuseum Ziegelei Lage 2001 0 ha 2001	251,044	0,000	251,044

Bundesprogramm der Städtebauförderung
Programmbereich: Städtebauliche Sanierungs- und Entwicklungsmaßnahmen
Land: Nordrhein-Westfalen

Lfd. Nr.	Gemeinde-Ortsteil Kreis Einwohnerzahl 1 = Städtischer 2 = Ländlicher	Bezeichnung der Maßnahme Art des Gebietes (Förderung im Programmjahr) Gebietsgröße in ha Aufnahme in das Bundesprogramm	Finanzhilfe des Bundes bis einschl. 2011 1000 Euro	Finanzhilfe des Bundes des Programmjahr 2012 1000 Euro	Finanzhilfe des Bundes insgesamt 1000 Euro
R u h e n d e Sanierungsmaßnahmen					
274.	Lage, Stadt Lippe 35267 2	Stadtmitte Untersuchungsgebiet, 1989 11,42 ha 1989	1.042,051	0,000	1.042,051
275.	Langerwehe Düren 14172 2	Ortskern, II. BA Untersuchungsgebiet, 1989 4,2 ha 1989	351,976	0,000	351,976
276.	Lemgo, Stadt Lippe 41619 2	Historischer Stadtkern Sanierungsgebiet, 1972/81/89-92, 2002, 2007-2008 48,18 ha 1972	5.943,696	0,000	5.943,696
277.	Lemgo, Stadt Lippe 41619 2	Lüttfeld, Liebigstraße Sanierungsgebiet, 2005-2007, 2010 33,48 ha 2005	951,000	0,000	951,000
278.	Lengerich, Stadt Steinfurt 22315 1	Gempt-Gelände/W&H-Halle Sanierungsgebiet 2002-2005 4,46 ha 2002	1.500,000	0,000	1.500,000
279.	Lennestadt, Stadt Olpe 27238 2	Grevenbrück Untersuchungsgebiet 2007 5 ha 2007	159,000	0,000	159,000
280.	Leopoldshöhe Lippe 16216 2	Ortskern Sanierungsgebiet 2006-2008 13,4 ha 2006	911,000	0,000	911,000

Bundesprogramm der Städtebauförderung
Programmbereich: Städtebauliche Sanierungs- und Entwicklungsmaßnahmen
Land: Nordrhein-Westfalen

Lfd. Nr.	Gemeinde-Ortsteil Kreis Einwohnerzahl 1 = Städtischer 2 = Ländlicher	Bezeichnung der Maßnahme Art des Gebietes (Förderung im Programmjahr) Gebietsgröße in ha Aufnahme in das Bundesprogramm	Finanzhilfe des Bundes bis einschl. 2011 1000 Euro	Finanzhilfe des Bundes Programmjahr 2012 1000 Euro	Finanzhilfe des Bundes insgesamt 1000 Euro
R u h e n d e Sanierungsmaßnahmen					
281.	Leverkusen, Stadt Leverkusen, Kreisfreie 160593 1	Wiesdorf-Süd Sanierungsgebiet, 2002-2005 52,9 ha 2002	1.841,000	0,000	1.841,000
282.	Leverkusen, Stadt Leverkusen, Kreisfreie 160593 1	Wuppermündung REGIONALE Untersuchungsgebiet 2007-2008, 2011 7,27 ha 2007	416,000	0,000	416,000
283.	Leverkusen, Stadt Leverkusen, Kreisfreie 160593 1	Wuppermangelände Untersuchungsgebiet 2007-2008 44 ha 2007	531,000	0,000	531,000
284.	Lichtenau, Stadt Paderborn 11021 2	Dalheim / Kloster Untersuchungsgebiet 2005-2008 35 ha 2005	2.998,000	0,000	2.998,000
285.	Lichtenau, Stadt Paderborn 11021 2	Stadtkern Untersuchungsgebiet, 1988 12 ha 1988	815,511	0,000	815,511
286.	Linnich, Stadt Düren 13632 2	Ortskern Untersuchungsgebiet, 1986 12,4 ha 1986	1.130,236	0,000	1.130,236
287.	Lippetal Soest 12307 2	Herzfeld Untersuchungsgebiet, 1987 2,2 ha 1987	259,225	0,000	259,225

Bundesprogramm der Städtebauförderung
Programmbereich: Städtebauliche Sanierungs- und Entwicklungsmaßnahmen
Land: Nordrhein-Westfalen

Lfd. Nr.	Gemeinde-Ortsteil Kreis Einwohnerzahl 1 = Städtischer 2 = Ländlicher	Bezeichnung der Maßnahme Art des Gebietes (Förderung im Programmjahr) Gebietsgröße in ha Aufnahme in das Bundesprogramm	Finanzhilfe des Bundes bis einschl. 2011 1000 Euro	Finanzhilfe des Bundes des Programmjahr 2012 1000 Euro	Finanzhilfe des Bundes insgesamt 1000 Euro
R u h e n d e Sanierungsmaßnahmen					
288.	Lippetal Soest 12307 2	WUV Lippborg Untersuchungsgebiet, 1987, 92 1,3 ha 1987	183,877	0,000	183,877
289.	Lippstadt, Stadt Soest 66948 2	Historische Altstadt Sanierungsgebiet, 1986-1992, 2004-2008 135 ha 1986	4.566,330	0,000	4.566,330
290.	Löhne, Stadt Herford 40313 2	Stadtkern Satzungsgebiet, 1986-93, im LP seit 1979 33,4 ha 1986	2.168,900	0,000	2.168,900
291.	Lotte Steinfurt 13720 2	Ortsteil Büren Untersuchungsgebiet, 1989 0 ha 1989	119,131	0,000	119,131
292.	Lübbecke, Stadt Minden-Lübbecke 25885 2	Marktplatz Untersuchungsgebiet, 2005 2 ha 2005	200,000	0,000	200,000
293.	Lüdenscheid, Stadt Märkischer Kreis 75946 2	Kluse/Tinsberg/Worthöh Untersuchungsgebiet, 1987 32 ha 1987	858,005	0,000	858,005
294.	Lüdenscheid, Stadt Märkischer Kreis 75946 2	Weststraße/Friedrichstr. Untersuchungsgebiet, 1988 20 ha 1988	507,179	0,000	507,179

Bundesprogramm der Städtebauförderung
Programmbereich: Städtebauliche Sanierungs- und Entwicklungsmaßnahmen
Land: Nordrhein-Westfalen

Lfd. Nr.	Gemeinde-Ortsteil Kreis Einwohnerzahl 1 = Städtischer 2 = Ländlicher	Bezeichnung der Maßnahme Art des Gebietes (Förderung im Programmjahr) Gebietsgröße in ha Aufnahme in das Bundesprogramm	Finanzhilfe des Bundes bis einschl. 2011 1000 Euro	Finanzhilfe des Bundes des Bundes Programmjahr 2012 1000 Euro	Finanzhilfe des Bundes insgesamt 1000 Euro
----------	--	---	--	--	---

R u h e n d e Sanierungsmaßnahmen

295.	Lüdenscheid, Stadt Märkischer Kreis 75946 2	Bahnhofstr./Mathildenstr. Satzungsgebiet, 1988 10 ha 1988	607,315	0,000	607,315
296.	Lüdinghausen, Stadt Coesfeld 24196 2	Altstadt nördl. Teil Satzungsgebiet, 1990 46,7 ha 1990	177,123	0,000	177,123
297.	Lügde, Stadt Lippe 10494 2	Historischer Stadtkern Satzungsgebiet, 1981 24 ha 1981	2.227,647	0,000	2.227,647
298.	Lünen, Stadt Unna 87783 1	Brambauer Untersuchungsgebiet, 1987/92 1.168 ha 1987	984,016	0,000	984,016
299.	Lünen, Stadt Unna 87783 1	Zieftenstraße Untersuchungsgebiet, 1990 4,1 ha 1990	173,839	0,000	173,839
300.	Lünen, Stadt Unna 87783 1	City Ost Untersuchungsgebiet, 1990 8,9 ha 1990	522,026	0,000	522,026
301.	Lünen, Stadt Unna 87783 1	Ortskern Gahmen-Süd Satzungsgebiet, 1986 42,3 ha 1986	828,804	0,000	828,804

Bundesprogramm der Städtebauförderung
Programmbereich: Städtebauliche Sanierungs- und Entwicklungsmaßnahmen
Land: Nordrhein-Westfalen

Lfd. Nr.	Gemeinde-Ortsteil Kreis Einwohnerzahl 1 = Städtischer 2 = Ländlicher	Bezeichnung der Maßnahme Art des Gebietes (Förderung im Programmjahr) Gebietsgröße in ha Aufnahme in das Bundesprogramm	Finanzhilfe des Bundes bis einschl. 2011 1000 Euro	Finanzhilfe des Bundes Programmjahr 2012 1000 Euro	Finanzhilfe des Bundes insgesamt 1000 Euro
R u h e n d e Sanierungsmaßnahmen					
302.	Lünen, Stadt Unna 87783 1	SG "Die Mitte an der Lippe" Untersuchungsgebiet 2002 0 ha 2002	53,000	0,000	53,000
303.	Marl, Stadt Recklinghausen 88202 2	Ortskern Hüls Untersuchungsgebiet, 1990 6,15 ha 1990	50,260	0,000	50,260
304.	Marsberg, Stadt Hochsauerlandkreis 21076 2	Kloster Bredelar Untersuchungsgebiet 2006 1,6 ha 2006	451,000	0,000	451,000
305.	Marsberg, Stadt Hochsauerlandkreis 21076 2	Innenstadt-Marsberg Sanierungsgebiet, 1986/92, 2002, 2004-2005 12,9 ha 1986	1.214,132	0,000	1.214,132
306.	Mechernich, Stadt Euskirchen 27230 2	Kommern, hist. Stadtkern Untersuchungsgebiet, 1990 20,6 ha 1990	575,033	0,000	575,033
307.	Medebach, Stadt Hochsauerlandkreis 7961 2	Kernstadt/Marktplatz Untersuchungsgebiet, 2002 10 ha 2002	186,000	0,000	186,000
308.	Meerbusch, Stadt Rhein-Kreis Neuss 54190 2	Osterath 1. BA Untersuchungsgebiet, 1992 49,1 ha 1992	85,207	0,000	85,207

Bundesprogramm der Städtebauförderung
Programmbereich: Städtebauliche Sanierungs- und Entwicklungsmaßnahmen
Land: Nordrhein-Westfalen

Lfd. Nr.	Gemeinde-Ortsteil Kreis Einwohnerzahl 1 = Städtischer 2 = Ländlicher	Bezeichnung der Maßnahme Art des Gebietes (Förderung im Programmjahr) Gebietsgröße in ha Aufnahme in das Bundesprogramm	Finanzhilfe des Bundes bis einschl. 2011 1000 Euro	Finanzhilfe des Bundes Programmjahr 2012 1000 Euro	Finanzhilfe des Bundes insgesamt 1000 Euro
R u h e n d e Sanierungsmaßnahmen					
309.	Menden (Sauerland), Märkischer Kreis 56078 2	Altstadt Menden Untersuchungsgebiet, 1987, 90, 91 15,7 ha 1987	319,628	0,000	319,628
310.	Merzenich Düren 9797 2	Ortskern Satzungsgebiet, 1986/92 39,4 ha 1986	858,730	0,000	858,730
311.	Metelen Steinfurt 6340 2	Altstadt Untersuchungsgebiet, 1990 0 ha 1990	400,189	0,000	400,189
312.	Mettmann, Stadt Mettmann 39374 1	Seibel Satzungsgebiet, 1994, im LP seit 1980 27,8 ha 1994	91,371	0,000	91,371
313.	Minden, Stadt Minden-Lübbecke 82400 2	Oberstadt, hist. Stadtkern und Pilotprojekt Satzungsgebiet, 1987/92, 2002 53,3 ha 1987	2.939,822	0,000	2.939,822
314.	Minden, Stadt Minden-Lübbecke 82400 1	Reaktivierung von Konversionsflächen, Gestaltung Simeonsplatz u.a. Untersuchungsgebiet 1999, 2002 0 ha 1999	1.523,531	0,000	1.523,531
315.	Moers, Stadt Wesel 105929 2	Meerbeck- Hochstraße Teilbereiche I bis X Satzungsgebiet, 1983/92-95 im LP seit 1980 105 ha 1983	4.768,129	0,000	4.768,129

Bundesprogramm der Städtebauförderung
Programmbereich: Städtebauliche Sanierungs- und Entwicklungsmaßnahmen
Land: Nordrhein-Westfalen

Lfd. Nr.	Gemeinde-Ortsteil Kreis Einwohnerzahl 1 = Städtischer 2 = Ländlicher	Bezeichnung der Maßnahme Art des Gebietes (Förderung im Programmjahr) Gebietsgröße in ha Aufnahme in das Bundesprogramm	Finanzhilfe des Bundes bis einschl. 2011 1000 Euro	Finanzhilfe des Bundes Programmjahr 2012 1000 Euro	Finanzhilfe des Bundes insgesamt 1000 Euro
R u h e n d e Sanierungsmaßnahmen					
316.	Moers, Stadt Wesel 105929 2	Bahnhof Moers Sanierungsmaßnahme 2007-2009 5,5 ha 2007	511,000	0,000	511,000
317.	Mönchengladbach, Stadt Mönchengladbach, 258251 1	Hindenburgstraße/Alter Markt SG Oberstadt Untersuchungsgebiet 2002, 2006 0 ha 2002	194,000	0,000	194,000
318.	Mönchengladbach, Stadt Mönchengladbach, 258251 1	Mülfort, Römerbrunnen Untersuchungsgebiet 1991 37,3 ha 1991	264,117	0,000	264,117
319.	Mönchengladbach, Stadt Mönchengladbach, 258251 1	Schloß Rheydt Untersuchungsgebiet 1990 27 ha 1990	1.729,775	0,000	1.729,775
320.	Mönchengladbach, Stadt Mönchengladbach, 258251 1	Zentrum Rheydt, Heyden, Westend, Holt Untersuchungsgebiete 1988 439,5 ha 1988	3.281,910	0,000	3.281,910
321.	Mönchengladbach, Stadt Mönchengladbach, 258251 1	EUROGA 2002 plus Schloß Wickrath Sanierungsgebiet 2001-2002 19 ha 2001	975,987	0,000	975,987
322.	Monheim am Rhein, Mettmann 43065 2	Altstadt Untersuchungsgebiet 1986 30,8 ha 1986	459,140	0,000	459,140

Bundesprogramm der Städtebauförderung
Programmbereich: Städtebauliche Sanierungs- und Entwicklungsmaßnahmen
Land: Nordrhein-Westfalen

Lfd. Nr.	Gemeinde-Ortsteil Kreis Einwohnerzahl 1 = Städtischer 2 = Ländlicher	Bezeichnung der Maßnahme Art des Gebietes (Förderung im Programmjahr) Gebietsgröße in ha Aufnahme in das Bundesprogramm	Finanzhilfe des Bundes bis einschl. 2011 1000 Euro	Finanzhilfe des Bundes Programmjahr 2012 1000 Euro	Finanzhilfe des Bundes insgesamt 1000 Euro
R u h e n d e Sanierungsmaßnahmen					
323.	Monschau, Stadt Aachen, Kreis 12809 2	Historischer Stadtkern Satzungsgebiet, 1988, 2005-2006 98 ha 1988	1.979,245	0,000	1.979,245
324.	Much Rhein-Sieg-Kreis 14990 2	Ortskern Sanierungsgebiet, 2005, 2010 8,75 ha 2005	436,000	0,000	436,000
325.	Mülheim an der Ruhr, Mülheim an der Ruhr, 167471 1	Umgestaltung Rathausplatz/ Marktplatz Untersuchungsgebiet, 1991 0 ha 1991	277,631	0,000	277,631
326.	Mülheim an der Ruhr, Mülheim an der Ruhr, 167471 1	Neugestaltung Innenstadt Ruhrpromenade/Hauptbahnhof Untersuchungsgebiet 1999, 2006-2007 11 ha 1999	1.480,912	0,000	1.480,912
327.	Mülheim an der Ruhr, Mülheim an der Ruhr, 167471 1	Hauptbahnhof Untersuchungsgebiet 2005 11 ha 2005	190,000	0,000	190,000
328.	Mülheim an der Ruhr, Mülheim an der Ruhr, 167471 1	Styrum Süd-West Untersuchungsgebiet, 1986/89 270 ha 1986	2.473,766	0,000	2.473,766
329.	Münster, Stadt Münster, Kreisfreie Stadt 275543 1	Großsiedlung Kinderhaus 1. BA Satzungsgebiet, 1986 14 ha 1986	811,855	0,000	811,855

Bundesprogramm der Städtebauförderung
Programmbereich: Städtebauliche Sanierungs- und Entwicklungsmaßnahmen
Land: Nordrhein-Westfalen

Lfd. Nr.	Gemeinde-Ortsteil Kreis Einwohnerzahl 1 = Städtischer 2 = Ländlicher	Bezeichnung der Maßnahme Art des Gebietes (Förderung im Programmjahr) Gebietsgröße in ha Aufnahme in das Bundesprogramm	Finanzhilfe des Bundes bis einschl. 2011 1000 Euro	Finanzhilfe des Bundes des Bundes Programmjahr 2012 1000 Euro	Finanzhilfe des Bundes insgesamt 1000 Euro
R u h e n d e Sanierungsmaßnahmen					
330.	Münster, Stadt Münster, Kreisfreie Stadt 275543 1	Hauptbahnhof und Umfeld Untersuchungsgebiet 2007 45 ha 2007	400,000	0,000	400,000
331.	Münster, Stadt Münster, Kreisfreie Stadt 275543 1	Innenstadt Erneuerungsschwerpunkt Haupt- bahnhof, Westseite, Berliner Platz, Engelenschanze 2000-2002 0 ha 2000	961,885	0,000	961,885
332.	Münster, Stadt Münster, Kreisfreie Stadt 275543 1	Hafen/Halle Münsterland Satzungsgebiet, 1998-2001 177 ha 1998	983,726	0,000	983,726
333.	Münster, Stadt Münster, Kreisfreie Stadt 275543 1	Altstadt/Hauptbahnhof Untersuchungsgebiet, 1986 871 ha 1986	3.756,343	0,000	3.756,343
334.	Nachrodt-Wiblingwerde Märkischer Kreis 6790 2	Langenstück Satzungsgebiet, 1988 8 ha 1988	518,574	0,000	518,574
335.	Nettersheim Euskirchen 7771 2	Ortsmitte Satzungsgebiet, 1987, 2011 15,96 ha 1987	631,978	0,000	631,978
336.	Nettersheim Euskirchen 7771 2	Bahnhofsumfeld/Bahnhofsgebäude Untersuchungsgebiet 2002 0 ha 2002	121,000	0,000	121,000

Bundesprogramm der Städtebauförderung
Programmbereich: Städtebauliche Sanierungs- und Entwicklungsmaßnahmen
Land: Nordrhein-Westfalen

Lfd. Nr.	Gemeinde-Ortsteil Kreis Einwohnerzahl 1 = Städtischer 2 = Ländlicher	Bezeichnung der Maßnahme Art des Gebietes (Förderung im Programmjahr) Gebietsgröße in ha Aufnahme in das Bundesprogramm	Finanzhilfe des Bundes bis einschl. 2011 1000 Euro	Finanzhilfe des Bundes Programmjahr 2012 1000 Euro	Finanzhilfe des Bundes insgesamt 1000 Euro
R u h e n d e Sanierungsmaßnahmen					
337.	Neuenkirchen Steinfurt 13858 2	Innenstadt Untersuchungsgebiet, 1988 1,02 ha 1988	272,161	0,000	272,161
338.	Neuenrade, Stadt Märkischer Kreis 12145 2	Innenstadt/südlich der B 229 Untersuchungsgebiet, 2002 0,65 ha 2002	57,000	0,000	57,000
339.	Neuss, Stadt Rhein-Kreis Neuss 151280 1	Stadtkern Südwest Satzungsgebiet, 1986 12,4 ha 1986	3.026,102	0,000	3.026,102
340.	Neuss, Stadt Rhein-Kreis Neuss 151280 1	Südliche Furth Sanierungsgebiet 2007-2008 0 ha 2007	838,000	0,000	838,000
341.	Neuss, Stadt Rhein-Kreis Neuss 151280 1	Umnutzung Schloss Dyck EUROGA 2002 plus Sanierungsgebiet, 2001-2005 56,1 ha 2001	4.577,808	0,000	4.577,808
342.	Neuss, Stadt Rhein-Kreis Neuss 151280 1	Ortskern Erfttal Satzungsgebiet, 1989 50 ha 1989	943,114	0,000	943,114
343.	Neuss, Stadt Rhein-Kreis Neuss 151280 1	Rheinpark Neuss EUROGA 2002 plus Untersuchungsgebiet, 2002 167 ha 2002	365,000	0,000	365,000

Bundesprogramm der Städtebauförderung
Programmbereich: Städtebauliche Sanierungs- und Entwicklungsmaßnahmen
Land: Nordrhein-Westfalen

Lfd. Nr.	Gemeinde-Ortsteil Kreis Einwohnerzahl 1 = Städtischer 2 = Ländlicher	Bezeichnung der Maßnahme Art des Gebietes (Förderung im Programmjahr) Gebietsgröße in ha Aufnahme in das Bundesprogramm	Finanzhilfe des Bundes bis einschl. 2011 1000 Euro	Finanzhilfe des Bundes Programmjahr 2012 1000 Euro	Finanzhilfe des Bundes insgesamt 1000 Euro
R u h e n d e Sanierungsmaßnahmen					
344.	Nideggen, Stadt Düren 10716 2	Ortskern Untersuchungsgebiet, 1986 6 ha 1986	349,161	0,000	349,161
345.	Nieheim, Stadt Höxter 6621 2	Historischer Stadtkern Satzungsgebiet, 1987 9 ha 1987	907,364	0,000	907,364
346.	Nümbrecht Oberbergischer Kreis 17325 2	KV Oberberg. Kreis Schloß Homburg REGIONALE 2008 0 ha 2008	973,000	0,000	973,000
347.	Oberhausen, Stadt Oberhausen, Kreisfreie 214024 1	Osterfeld Untersuchungsgebiet, 1986 0 ha 1986	794,357	0,000	794,357
348.	Oberhausen, Stadt Oberhausen, Kreisfreie 214024 1	Essener-Straße -IBA Satzungsgebiet, 1990-99 8 ha 1990	2.444,574	0,000	2.444,574
349.	Oberhausen, Stadt Oberhausen, Kreisfreie 214024 1	Brücktorviertel Untersuchungsgebiet, 1990 0 ha 1990	299,919	0,000	299,919
350.	Oberhausen, Stadt Oberhausen, Kreisfreie 214024 1	Alt-Oberhausen/Innenstadt Hauptbahnhof/IBA Untersuchungsgebiet, 1987-1999, 2001-2002 460 ha 1987	7.928,196	0,000	7.928,196

Bundesprogramm der Städtebauförderung
Programmbereich: Städtebauliche Sanierungs- und Entwicklungsmaßnahmen
Land: Nordrhein-Westfalen

Lfd. Nr.	Gemeinde-Ortsteil Kreis Einwohnerzahl 1 = Städtischer 2 = Ländlicher	Bezeichnung der Maßnahme Art des Gebietes (Förderung im Programmjahr) Gebietsgröße in ha Aufnahme in das Bundesprogramm	Finanzhilfe des Bundes bis einschl. 2011 1000 Euro	Finanzhilfe des Bundes Programmjahr 2012 1000 Euro	Finanzhilfe des Bundes insgesamt 1000 Euro
R u h e n d e Sanierungsmaßnahmen					
351.	Oberhausen, Stadt Oberhausen, Kreisfreie 214024 1	Altenberg-City-West II einschl. Museum Altenberg Satzungsgebiet, 1986-99 16,4 ha 1986	7.700,431	0,000	7.700,431
352.	Oberhausen, Stadt Oberhausen, Kreisfreie 214024 1	Zechengelände Altstadt Bereiche I und II Satzungsgebiet, 1980/82/92, 2004 54 ha 1980	6.637,361	0,000	6.637,361
353.	Oberhausen, Stadt Oberhausen, Kreisfreie 214024 1	Ortskern Sterkrade Untersuchungsgebiet, 1986-95 0 ha 1986	3.058,142	0,000	3.058,142
354.	Ochtrup, Stadt Steinfurt 19437 1	Industriebrache "van Delden" Sanierungsgebiet 2001-2002, 2004 17 ha 2001	983,375	0,000	983,375
355.	Oelde, Stadt Warendorf 29456 2	Südliche Innenstadt Untersuchungsgebiet, 1990 0 ha 1990	311,888	0,000	311,888
356.	Olfen, Stadt Coesfeld 12236 2	Innenstadtkern Untersuchungsgebiet, 1986 108 ha 1986	1.036,247	0,000	1.036,247
357.	Olpe, Stadt Olpe 25496 2	Oberstadt Untersuchungsgebiet, 1989 11,2 ha 1989	684,161	0,000	684,161

Bundesprogramm der Städtebauförderung
Programmbereich: Städtebauliche Sanierungs- und Entwicklungsmaßnahmen
Land: Nordrhein-Westfalen

Lfd. Nr.	Gemeinde-Ortsteil Kreis Einwohnerzahl 1 = Städtischer 2 = Ländlicher	Bezeichnung der Maßnahme Art des Gebietes (Förderung im Programmjahr) Gebietsgröße in ha Aufnahme in das Bundesprogramm	Finanzhilfe des Bundes bis einschl. 2011 1000 Euro	Finanzhilfe des Bundes des Bundes Programmjahr 2012 1000 Euro	Finanzhilfe des Bundes insgesamt 1000 Euro
R u h e n d e Sanierungsmaßnahmen					
358.	Olsberg, Stadt Hochsauerlandkreis 15223 2	Bahnhof Untersuchungsgebiet, 2005-2006 22 ha 2005	437,000	0,000	437,000
359.	Overath, Stadt Rheinisch-Bergischer 26999 2	Gut Eichthal REGIONALE 2008, 2010 2,2 ha 2008	940,000	0,000	940,000
360.	Paderborn, Stadt Paderborn 145320 1	Schloß Neuhaus Satzungsgebiet, 1986 9,6 ha 1986	2.042,250	0,000	2.042,250
361.	Paderborn, Stadt Paderborn 145320 1	Innenstadt/Abdinghof Sanierungsgebiet, 2002, 2006-2010 82 ha 2002	2.387,000	0,000	2.387,000
362.	Paderborn, Stadt Paderborn 145320 1	Bahnhof Untersuchungsgebiet, 2004-2005 241,6 ha 2004	529,000	0,000	529,000
363.	Petershagen, Stadt Minden-Lübbecke 26027 2	Ortskern Untersuchungsgebiet, 2005 56,45 ha 2005	238,000	0,000	238,000
364.	Petershagen, Stadt Minden-Lübbecke 26027 2	Fischerstadt Untersuchungsgebiet 2006 12,58 ha 2006	380,000	0,000	380,000

Bundesprogramm der Städtebauförderung
Programmbereich: Städtebauliche Sanierungs- und Entwicklungsmaßnahmen
Land: Nordrhein-Westfalen

Lfd. Nr.	Gemeinde-Ortsteil Kreis Einwohnerzahl 1 = Städtischer 2 = Ländlicher	Bezeichnung der Maßnahme Art des Gebietes (Förderung im Programmjahr) Gebietsgröße in ha Aufnahme in das Bundesprogramm	Finanzhilfe des Bundes bis einschl. 2011 1000 Euro	Finanzhilfe des Bundes Programmjahr 2012 1000 Euro	Finanzhilfe des Bundes insgesamt 1000 Euro
R u h e n d e Sanierungsmaßnahmen					
365.	Petershagen, Stadt Minden-Lübbecke 26027 2	Westfälisches Industriemuseum Glashütte Gernheim 2001 0 ha 2001	228,547	0,000	228,547
366.	Plettenberg, Stadt Märkischer Kreis 26665 2	Bahnhofsumfeld Sanierungsgebiet 2007 0,45 ha 2007	210,000	0,000	210,000
367.	Recklinghausen, Stadt Recklinghausen 119050 1	Recklinghausen Süd Untersuchungsgebiet: 1986/95 616,4 ha 1986	707,780	0,000	707,780
368.	Recklinghausen, Stadt Recklinghausen 119050 1	Westl. Innenstadt einschl. Ergänzungsgebiet Satzungsgebiet, 1981, 2005, 2007 8,28 ha 1981	1.348,648	0,000	1.348,648
369.	Recklinghausen, Stadt Recklinghausen 119050 1	Altstadt Untersuchungsgebiet, 1986, 92, 2009-2010 8,28 ha 1986	1.186,641	0,000	1.186,641
370.	Rees, Stadt Kleve 22432 2	Stadtkern Satzungsgebiet, 1988 24,3 ha 1988	1.040,233	0,000	1.040,233
371.	Reichshof Oberbergischer Kreis 19708 2	Ortskern Eckenhagen Satzungsgebiet, 1990 20,6 ha 1990	588,327	0,000	588,327

Bundesprogramm der Städtebauförderung
Programmbereich: Städtebauliche Sanierungs- und Entwicklungsmaßnahmen
Land: Nordrhein-Westfalen

Lfd. Nr.	Gemeinde-Ortsteil Kreis Einwohnerzahl 1 = Städtischer 2 = Ländlicher	Bezeichnung der Maßnahme Art des Gebietes (Förderung im Programmjahr) Gebietsgröße in ha Aufnahme in das Bundesprogramm	Finanzhilfe des Bundes bis einschl. 2011 1000 Euro	Finanzhilfe des Bundes Programmjahr 2012 1000 Euro	Finanzhilfe des Bundes insgesamt 1000 Euro
R u h e n d e Sanierungsmaßnahmen					
372.	Remscheid, Stadt Remscheid, Kreisfreie 111422 1	Altstadt Lennep Satzungsgebiet, 1983-86, 89/90, 2002, 2005 12 ha 1983	4.831,262	0,000	4.831,262
373.	Remscheid, Stadt Remscheid, Kreisfreie 111422 1	Innenstadt Satzungsgebiet, 1987 88,9 ha 1987	539,831	0,000	539,831
374.	Remscheid, Stadt Remscheid, Kreisfreie 111422 1	Ortskern Lüttringhausen Untersuchungsgebiet, 1987, 92/95 50 ha 1987	734,466	0,000	734,466
375.	Remscheid, Stadt Remscheid, Kreisfreie 111422 1	WUV Hasten Satzungsgebiet, 1988/90, 2002 66,6 ha 1988	1.016,507	0,000	1.016,507
376.	Remscheid, Stadt Remscheid, Kreisfreie 111422 1	Altstadt Historischer Stadtkern Lennep Sanierungsgebiet, 1977, 2007 12,5 ha 1977	2.624,383	0,000	2.624,383
377.	Remscheid, Stadt Remscheid, Kreisfreie 111422 1	Brückenpark Müngsten Untersuchungsgebiet 2005 0 ha 2005	928,000	0,000	928,000
378.	Rheda-Wiedenbrück, Gütersloh 46988 2	Historischer Stadtkern Sanierungsgebiet 1987/92, 2002, 2005-2008 50,2 ha 1987	1.918,097	0,000	1.918,097

Bundesprogramm der Städtebauförderung
Programmbereich: Städtebauliche Sanierungs- und Entwicklungsmaßnahmen
Land: Nordrhein-Westfalen

Lfd. Nr.	Gemeinde-Ortsteil Kreis Einwohnerzahl 1 = Städtischer 2 = Ländlicher	Bezeichnung der Maßnahme Art des Gebietes (Förderung im Programmjahr) Gebietsgröße in ha Aufnahme in das Bundesprogramm	Finanzhilfe des Bundes bis einschl. 2011 1000 Euro	Finanzhilfe des Bundes Programmjahr 2012 1000 Euro	Finanzhilfe des Bundes insgesamt 1000 Euro
R u h e n d e Sanierungsmaßnahmen					
379.	Rheda-Wiedenbrück, Gütersloh 46988 1	Rheda Bahnhof Untersuchungsgebiet 2001-2002 0 ha 2001	356,291	0,000	356,291
380.	Rhede, Stadt Borken 19424 1	Innenstadt Untersuchungsgebiet, 2005-2007 51 ha 2005	446,000	0,000	446,000
381.	Rheinberg, Stadt Wesel 31648 1	Stadtkern Orsoy Untersuchungsgebiet, 1991 0 ha 1991	340,674	0,000	340,674
382.	Rheinberg, Stadt Wesel 31648 2	Großer Markt/Gelderstraße Satzungsgebiet, 1983, im LP seit 1978 6,9 ha 1983	1.906,753	0,000	1.906,753
383.	Rheine, Stadt Steinfurt 76529 1	Östliche Innenstadt Satzungsgebiet, 1987-1990 7,05 ha 1987	2.158,163	0,000	2.158,163
384.	Rheine, Stadt Steinfurt 76529 1	Aktivierung von Bahnflächen im Bahnhofsumfeld Rheine IV. Quadrant und Rheine R 2006, 2008-2010 37,53 ha 2006	2.345,000	0,000	2.345,000
385.	Rietberg, Stadt Gütersloh 28824 2	Historischer Stadtkern Sanierungsgebiet 1988/92, 2002, 2004, 2006-2009 14,1 ha 1988	2.656,519	0,000	2.656,519

Bundesprogramm der Städtebauförderung
Programmbereich: Städtebauliche Sanierungs- und Entwicklungsmaßnahmen
Land: Nordrhein-Westfalen

Lfd. Nr.	Gemeinde-Ortsteil Kreis Einwohnerzahl 1 = Städtischer 2 = Ländlicher	Bezeichnung der Maßnahme Art des Gebietes (Förderung im Programmjahr) Gebietsgröße in ha Aufnahme in das Bundesprogramm	Finanzhilfe des Bundes bis einschl. 2011 1000 Euro	Finanzhilfe des Bundes des Programmjahr 2012 1000 Euro	Finanzhilfe des Bundes insgesamt 1000 Euro
----------	--	---	--	--	---

R u h e n d e Sanierungsmaßnahmen

386.	Rösrath, Stadt Rheinisch-Bergischer 27102 2	Eulenbroich REGIONALE Sanierungsgebiet 2007-2010 12,3 ha 2007	1.388,000	0,000	1.388,000
387.	Sassenberg, Stadt Warendorf 14266 2	Innenstadt Satzungsgebiet, 1986 13,2 ha 1986	343,348	0,000	343,348
388.	Schermbeck Wesel 13746 2	Ortskern Untersuchungsgebiet, 1987 350 ha 1987	1.239,225	0,000	1.239,225
389.	Schieder-Schwalenberg, Lippe 8940 2	Historischer Stadtkern Schwalenberg Satzungsgebiet, 1988-93, 2007 bisher im LP 10,5 ha 1988	677,100	0,000	677,100
390.	Schieder-Schwalenberg, Lippe 8940 2	Domäne Schieder Satzungsgebiet, 1988 4,2 ha 1988	605,606	0,000	605,606
391.	Schleiden, Stadt Euskirchen 13425 2	Stadtmitte Untersuchungsgebiet, 1990 0 ha 1990	188,190	0,000	188,190
392.	Schleiden, Stadt Euskirchen 13425 2	Alte Schule Untersuchungsgebiet 2006 35,12 ha 2006	144,000	0,000	144,000

Bundesprogramm der Städtebauförderung
Programmbereich: Städtebauliche Sanierungs- und Entwicklungsmaßnahmen
Land: Nordrhein-Westfalen

Lfd. Nr.	Gemeinde-Ortsteil Kreis Einwohnerzahl 1 = Städtischer 2 = Ländlicher	Bezeichnung der Maßnahme Art des Gebietes (Förderung im Programmjahr) Gebietsgröße in ha Aufnahme in das Bundesprogramm	Finanzhilfe des Bundes bis einschl. 2011 1000 Euro	Finanzhilfe des Bundes Programmjahr 2012 1000 Euro	Finanzhilfe des Bundes insgesamt 1000 Euro
R u h e n d e Sanierungsmaßnahmen					
393.	Schleiden, Stadt Euskirchen 13425 2	Vogelsang EUREGIONALE Untersuchungsgebiet 2007 100 ha 2007	238,000	0,000	238,000
394.	Schloß Holte- Gütersloh 26109 1	Bahnhofsumfeld/Bahnhofsgebäude Untersuchungsgebiet 2002 0 ha 2002	170,000	0,000	170,000
395.	Schmallenberg, Stadt Hochsauerlandkreis 25533 2	Historischer Stadtkern Sanierungsgebiet 2001-2002 57,92 ha 2001	364,688	0,000	364,688
396.	Schmallenberg, Stadt Hochsauerlandkreis 25533 2	Altstadt Schmallenberg Satzungsgebiet, 1990 50,2 ha 1990	538,902	0,000	538,902
397.	Schöppingen Borken 8224 2	Künstlerdorf Satzungsgebiet, 1987 1,94 ha 1987	1.509,334	0,000	1.509,334
398.	Schwerte, Stadt Unna 48523 1	Rohrmeisterei Sanierungsgebiet 2002, 2004, 2006-2007, 2010 7,5 ha 2002	1.177,000	0,000	1.177,000
399.	Schwerte, Stadt Unna 48523 1	Innenstadt III. BA Satzungsgebiet, 1988 62,5 ha 1988	561,030	0,000	561,030

Bundesprogramm der Städtebauförderung
Programmbereich: Städtebauliche Sanierungs- und Entwicklungsmaßnahmen
Land: Nordrhein-Westfalen

Lfd. Nr.	Gemeinde-Ortsteil Kreis Einwohnerzahl 1 = Städtischer 2 = Ländlicher	Bezeichnung der Maßnahme Art des Gebietes (Förderung im Programmjahr) Gebietsgröße in ha Aufnahme in das Bundesprogramm	Finanzhilfe des Bundes bis einschl. 2011 1000 Euro	Finanzhilfe des Bundes Programmjahr 2012 1000 Euro	Finanzhilfe des Bundes insgesamt 1000 Euro
R u h e n d e Sanierungsmaßnahmen					
400.	Selm, Stadt Unna 27123 1	Ortskern Bork Untersuchungsgebiet, 1990 32,4 ha 1990	149,114	0,000	149,114
401.	Selm, Stadt Unna 27123 1	Zentrum Satzungsgebiet, 1987-91, 92 15,7 ha 1987	1.452,294	0,000	1.452,294
402.	Siegburg, Stadt Rhein-Sieg-Kreis 39654 1	Europaplatz Bahnhofsvorplatz Untersuchungsgebiet 2001 0,43 ha 2001	435,109	0,000	435,109
403.	Siegburg, Stadt Rhein-Sieg-Kreis 39654 1	Minoritenviertel Satzungsgebiet, 1990 0 ha 1990	213,038	0,000	213,038
404.	Siegen, Stadt Siegen-Wittgenstein 103984 1	Mitte Sanierungsgebiet 1989, 2002-2007 265 ha 1989	6.081,443	0,000	6.081,443
405.	Siegen, Stadt Siegen-Wittgenstein 103984 1	Historische Altstadt Untersuchungsgebiet, 1984 11,49 ha 1986	1.536,011	0,000	1.536,011
406.	Simmerath Aachen, Kreis 15622 2	Antoniushof Sanierungsgebiet 2007 11 ha 2007	187,000	0,000	187,000

Bundesprogramm der Städtebauförderung
Programmbereich: Städtebauliche Sanierungs- und Entwicklungsmaßnahmen
Land: Nordrhein-Westfalen

Lfd. Nr.	Gemeinde-Ortsteil Kreis Einwohnerzahl 1 = Städtischer 2 = Ländlicher	Bezeichnung der Maßnahme Art des Gebietes (Förderung im Programmjahr) Gebietsgröße in ha Aufnahme in das Bundesprogramm	Finanzhilfe des Bundes bis einschl. 2011 1000 Euro	Finanzhilfe des Bundes Programmjahr 2012 1000 Euro	Finanzhilfe des Bundes insgesamt 1000 Euro
R u h e n d e Sanierungsmaßnahmen					
407.	Soest, Stadt Soest 48573 2	Historischer Stadtkern Satzungsgebiet, 1988, 2002, 2008 101 ha 1988	1.916,346	0,000	1.916,346
408.	Soest, Stadt Soest 48573 2	Bahnhofsbereich Sanierungsgebiet, 2005-2007 18,97 ha 2005	618,000	0,000	618,000
409.	Soest, Stadt Soest 48573 1	Nörtl. Innenstadt/Alte Wieseschule Satzungsgebiet, 1990 0 ha 1990	398,296	0,000	398,296
410.	Soest, Stadt Soest 48573 2	Nördliche Innenstadt I Satzungsgebiet, 1978-84, 89 7,6 ha 1978	1.941,887	0,000	1.941,887
411.	Solingen, Stadt Solingen, Kreisfreie Stadt 160992 1	Gebiet Wald Blöcke I-VIII Satzungsgebiet, 1978/81/85 12,5 ha 1978	3.192,010	0,000	3.192,010
412.	Solingen, Stadt Solingen, Kreisfreie Stadt 160992 1	Rheinisches Industrie- museum Solingen Satzungsgebiet 1999 0 ha 1999	1.953,646	0,000	1.953,646
413.	Solingen, Stadt Solingen, Kreisfreie Stadt 160992 1	Hist. Ortskern Untersuchungsgebiet, 1986-87 ,91 21,9 ha 1986	2.996,988	0,000	2.996,988

Bundesprogramm der Städtebauförderung
Programmbereich: Städtebauliche Sanierungs- und Entwicklungsmaßnahmen
Land: Nordrhein-Westfalen

Lfd. Nr.	Gemeinde-Ortsteil Kreis Einwohnerzahl 1 = Städtischer 2 = Ländlicher	Bezeichnung der Maßnahme Art des Gebietes (Förderung im Programmjahr) Gebietsgröße in ha Aufnahme in das Bundesprogramm	Finanzhilfe des Bundes bis einschl. 2011 1000 Euro	Finanzhilfe des Bundes Programmjahr 2012 1000 Euro	Finanzhilfe des Bundes insgesamt 1000 Euro
R u h e n d e Sanierungsmaßnahmen					
414.	Solingen, Stadt Solingen, Kreisfreie Stadt 160992 1	Stadtteilkern Ohligs, Bereiche I und II Satzungsgebiet, 1983, im LP seit 1979 0 ha 1983	2.815,561	0,000	2.815,561
415.	Solingen, Stadt Solingen, Kreisfreie Stadt 160992 1	Nordstadt Untersuchungsgebiet, 1986 38,8 ha 1986	857,445	0,000	857,445
416.	Sonsbeck Wesel 8586 2	Ortskern Sonsbeck Satzungsgebiet, 1990 30 ha 1990	568,045	0,000	568,045
417.	Steinfurt, Stadt Steinfurt 34085 2	Historischer Stadtkern Burgsteinfurt II Untersuchungsgebiet, 1988/92 21,7 ha 1988	1.975,391	0,000	1.975,391
418.	Steinfurt, Stadt Steinfurt 34085 2	Innenstadt Borghorst Untersuchungsgebiet, 1989 4 ha 1989	213,209	0,000	213,209
419.	Stolberg (Rhld.), Stadt Aachen, Kreis 58294 1	Ortskern Unterstolberg Satzungsgebiet, 1986 25,2 ha 1986	2.114,409	0,000	2.114,409
420.	Stolberg (Rhld.), Stadt Aachen, Kreis 58294 1	Alte Zinkhütte-Zinkhütter Hof Untersuchungsgebiet 2006-2007, 2009 1,8 ha 2006	1.213,000	0,000	1.213,000

Bundesprogramm der Städtebauförderung
Programmbereich: Städtebauliche Sanierungs- und Entwicklungsmaßnahmen
Land: Nordrhein-Westfalen

Lfd. Nr.	Gemeinde-Ortsteil Kreis Einwohnerzahl 1 = Städtischer 2 = Ländlicher	Bezeichnung der Maßnahme Art des Gebietes (Förderung im Programmjahr) Gebietsgröße in ha Aufnahme in das Bundesprogramm	Finanzhilfe des Bundes bis einschl. 2011 1000 Euro	Finanzhilfe des Bundes Programmjahr 2012 1000 Euro	Finanzhilfe des Bundes insgesamt 1000 Euro
R u h e n d e Sanierungsmaßnahmen					
421.	Stolberg (Rhld.), Stadt Aachen, Kreis 58294 1	Hist. Stadtkern Oberstolberg Satzungsgebiet, 1983/92 33,3 ha 1983	2.318,658	0,000	2.318,658
422.	Straelen, Stadt Kleve 15460 2	Straelen-Ost Satzungsgebiet, 1987/90, im LP seit 1982 3,87 ha 1987	1.074,997	0,000	1.074,997
423.	Sundern (Sauerland), Hochsauerlandkreis 28884 2	Brache Schmacke Untersuchungsgebiet 2006 5,2 ha 2006	250,000	0,000	250,000
424.	Sundern (Sauerland), Hochsauerlandkreis 28884 2	Stadtkern Satzungsgebiet, 1983, im LP seit 1974 22,26 ha 1983	1.934,728	0,000	1.934,728
425.	Sundern (Sauerland), Hochsauerlandkreis 28884 2	Langscheid Sorpepromenade Untersuchungsgebiet 2007-2009 2,5 ha 2007	890,000	0,000	890,000
426.	Tecklenburg, Stadt Steinfurt 9225 1	Historischer Stadtkern Untersuchungsgebiet, 1986, 2002 21,7 ha 1986	761,534	0,000	761,534
427.	Troisdorf, Stadt Rhein-Sieg-Kreis 75150 2	Mendener-/Lahnstraße Untersuchungsgebiet, 1990 0 ha 1990	364,210	0,000	364,210

Bundesprogramm der Städtebauförderung
Programmbereich: Städtebauliche Sanierungs- und Entwicklungsmaßnahmen
Land: Nordrhein-Westfalen

Lfd. Nr.	Gemeinde-Ortsteil Kreis Einwohnerzahl 1 = Städtischer 2 = Ländlicher	Bezeichnung der Maßnahme Art des Gebietes (Förderung im Programmjahr) Gebietsgröße in ha Aufnahme in das Bundesprogramm	Finanzhilfe des Bundes bis einschl. 2011 1000 Euro	Finanzhilfe des Bundes des Programmjahr 2012 1000 Euro	Finanzhilfe des Bundes insgesamt 1000 Euro
R u h e n d e Sanierungsmaßnahmen					
428.	Übach-Palenberg Heinsberg 24837 2	Waschkaue Untersuchungsgebiet 2002 0 ha 2002	234,000	0,000	234,000
429.	Übach-Palenberg Heinsberg 24837 2	Ortskern Übach Satzungsgebiet, 1983, im LP seit 1979 17 ha 1983	3.781,489	0,000	3.781,489
430.	Übach-Palenberg Heinsberg 24837 2	Wurmtal EUREGIONALE Untersuchungsgebiet 2007-2008 218 ha 2007	374,000	0,000	374,000
431.	Unna, Stadt Unna 66652 1	Westliche Innenstadt/ Lindenbrauerei Sanierungsgebiet 1986/92, 2001-02, 04-05 14 ha 1986	3.139,514	0,000	3.139,514
432.	Velbert, Stadt Mettmann 84633 1	Velbert-Mitte II Satzungsgebiet, 1990 48,5 ha 1990	412,773	0,000	412,773
433.	Velbert, Stadt Mettmann 84633 1	Hist.Stadtkern Langenberg Satzungsgebiet, 1983/92, im LP seit 1971 25,6 ha 1983	5.160,524	0,000	5.160,524
434.	Velbert, Stadt Mettmann 84633 1	Verkehrsberuhigung Untersuchungsgebiet, 1990 17,5 ha 1990	259,414	0,000	259,414

Bundesprogramm der Städtebauförderung
Programmbereich: Städtebauliche Sanierungs- und Entwicklungsmaßnahmen
Land: Nordrhein-Westfalen

Lfd. Nr.	Gemeinde-Ortsteil Kreis Einwohnerzahl 1 = Städtischer 2 = Ländlicher	Bezeichnung der Maßnahme Art des Gebietes (Förderung im Programmjahr) Gebietsgröße in ha Aufnahme in das Bundesprogramm	Finanzhilfe des Bundes bis einschl. 2011 1000 Euro	Finanzhilfe des Bundes des Bundes Programmjahr 2012 1000 Euro	Finanzhilfe des Bundes insgesamt 1000 Euro
R u h e n d e Sanierungsmaßnahmen					
435.	Velen Borken 12976 2	Ortskern Untersuchungsgebiet 2007 44,7 ha 2007	157,000	0,000	157,000
436.	Viersen, Stadt Viersen 75475 2	Altstadt Dülken Untersuchungsgebiet, 1990 0 ha 1990	156,780	0,000	156,780
437.	Voerde (Niederrhein), Wesel 37668 2	WUV Friedrichsfeld Untersuchungsgebiet, 1990 0 ha 1990	298,735	0,000	298,735
438.	Voerde (Niederrhein), Wesel 37668 2	Stadtkern Untersuchungsgebiet, 1986 181,5 ha 1986	550,661	0,000	550,661
439.	Wachtendonk Kleve 7829 2	Ortskern Satzungsgebiet, 1986 20 ha 1986	1.689,866	0,000	1.689,866
440.	Waltrop, Stadt Recklinghausen 29837 2	Westf. Industriemuseum Schiffshebewerk Henrichenburg 2001 0 ha 2001	189,178	0,000	189,178
441.	Waltrop, Stadt Recklinghausen 29837 2	Velsenstraße Untersuchungsgebiet, 1986 30 ha 1986	55,220	0,000	55,220

Bundesprogramm der Städtebauförderung
Programmbereich: Städtebauliche Sanierungs- und Entwicklungsmaßnahmen
Land: Nordrhein-Westfalen

Lfd. Nr.	Gemeinde-Ortsteil Kreis Einwohnerzahl 1 = Städtischer 2 = Ländlicher	Bezeichnung der Maßnahme Art des Gebietes (Förderung im Programmjahr) Gebietsgröße in ha Aufnahme in das Bundesprogramm	Finanzhilfe des Bundes bis einschl. 2011 1000 Euro	Finanzhilfe des Bundes des Bundes Programmjahr 2012 1000 Euro	Finanzhilfe des Bundes insgesamt 1000 Euro
R u h e n d e Sanierungsmaßnahmen					
442.	Waltrop, Stadt Recklinghausen 29837 1	Innenstadt Satzungsgebiet, 1986/90, 2002 31,7 ha 1986	1.350,809	0,000	1.350,809
443.	Warburg, Stadt Höxter 23611 2	Hist. Stadtkern Untersuchungsgebiet, 1987, 2006-2008 20 ha 1987	2.276,077	0,000	2.276,077
444.	Warburg, Stadt Höxter 23611 2	Neustadt Satzungsgebiet, 1981 14,6 ha 1981	2.296,738	0,000	2.296,738
445.	Warendorf, Stadt Warendorf 38201 2	Historischer Stadtkern/ Theater am Wall Satzungsgebiet, 1990-94, 2001-2002 42,3 ha 1990	854,175	0,000	854,175
446.	Werl, Stadt Soest 31782 2	Historische Altstadt Untersuchungsgebiet, 1986 34,65 ha 1986	1.010,824	0,000	1.010,824
447.	Wermelskirchen, Stadt Rheinisch-Bergischer 35611 2	Innenstadt Sanierungsgebiet, 2002, 2005-2011 54,5 ha 2002	2.530,000	0,000	2.530,000
448.	Werne, Stadt Unna 29994 1	Bahnhofsvorplatz Untersuchungsgebiet 2002 0 ha 2002	100,000	0,000	100,000

Bundesprogramm der Städtebauförderung
Programmbereich: Städtebauliche Sanierungs- und Entwicklungsmaßnahmen
Land: Nordrhein-Westfalen

Lfd. Nr.	Gemeinde-Ortsteil Kreis Einwohnerzahl 1 = Städtischer 2 = Ländlicher	Bezeichnung der Maßnahme Art des Gebietes (Förderung im Programmjahr) Gebietsgröße in ha Aufnahme in das Bundesprogramm	Finanzhilfe des Bundes bis einschl. 2011 1000 Euro	Finanzhilfe des Bundes des Bundes Programmjahr 2012 1000 Euro	Finanzhilfe des Bundes insgesamt 1000 Euro
R u h e n d e Sanierungsmaßnahmen					
449.	Wesel, Stadt Wesel 60958 1	Neuer Bahnhof/Bahnhofvorplatz Untersuchungsgebiet 2002, 2005 4,5 ha 2002	310,000	0,000	310,000
450.	Wesel, Stadt Wesel 60958 1	Ortskern Buderich Untersuchungsgebiet, 1987 16,9 ha 1987	312,087	0,000	312,087
451.	Wesel, Stadt Wesel 60958 1	Innenstadt Satzungsgebiet, 1986/92 164 ha 1986	5.701,907	0,000	5.701,907
452.	Wetter (Ruhr), Stadt Ennepe-Ruhr-Kreis 28221 1	Volmarstein Dorf Untersuchungsgebiet, 1986 15,28 ha 1986	519,217	0,000	519,217
453.	Wetter (Ruhr), Stadt Ennepe-Ruhr-Kreis 28221 1	Alt-Wetter Untersuchungsgebiet, 1990/92, 2006 5 ha 1990	549,714	0,000	549,714
454.	Wiehl, Stadt Oberbergischer Kreis 25709 2	Ortskern II.- IV.BA Satzungsgebiet, 1987, 92 1,55 ha 1987	329,870	0,000	329,870
455.	Willebadessen, Stadt Höxter 8590 2	Stadtkern, 3. BA Sanierungsgebiet 2007-2008 0 ha 2007	218,000	0,000	218,000

Bundesprogramm der Städtebauförderung
Programmbereich: Städtebauliche Sanierungs- und Entwicklungsmaßnahmen
Land: Nordrhein-Westfalen

Lfd. Nr.	Gemeinde-Ortsteil Kreis Einwohnerzahl 1 = Städtischer 2 = Ländlicher	Bezeichnung der Maßnahme Art des Gebietes (Förderung im Programmjahr) Gebietsgröße in ha Aufnahme in das Bundesprogramm	Finanzhilfe des Bundes bis einschl. 2011 1000 Euro	Finanzhilfe des Bundes Programmjahr 2012 1000 Euro	Finanzhilfe des Bundes insgesamt 1000 Euro
R u h e n d e Sanierungsmaßnahmen					
456.	Winterberg, Stadt Hochsauerlandkreis 13770 2	Kernstadt Satzungsgebiet, 1983-85, 2007 im LP seit 1982 14 ha 1983	1.270,105	0,000	1.270,105
457.	Wipperfürth, Stadt Oberbergischer Kreis 23317 2	Alte Drahtzieherei Untersuchungsgebiet 2005 0 ha 2005	465,000	0,000	465,000
458.	Wipperfürth, Stadt Oberbergischer Kreis 23317 2	Innenstadt-Radium Sanierungsgebiet 2001-2007 0 ha 2001	298,291	0,000	298,291
459.	Wipperfürth, Stadt Oberbergischer Kreis 23317 2	Innenstadt Untersuchungsgebiet, 1986 17,3 ha 1986	686,376	0,000	686,376
460.	Witten, Stadt Ennepe-Ruhr-Kreis 98601 1	WUV I/II Untersuchungsgebiet, 1988 267 ha 1988	4.975,008	0,000	4.975,008
461.	Witten, Stadt Ennepe-Ruhr-Kreis 98601 1	Bahnhof/Stadtplatz Untersuchungsgebiet, 2002 0,34 ha 2002	104,000	0,000	104,000
462.	Witten, Stadt Ennepe-Ruhr-Kreis 98601 1	Westf. Industriemuseum "Zeche Nachtigall" 2001 0 ha 2001	71,581	0,000	71,581

Bundesprogramm der Städtebauförderung
Programmbereich: Städtebauliche Sanierungs- und Entwicklungsmaßnahmen
Land: Nordrhein-Westfalen

Lfd. Nr.	Gemeinde-Ortsteil Kreis Einwohnerzahl 1 = Städtischer 2 = Ländlicher	Bezeichnung der Maßnahme Art des Gebietes (Förderung im Programmjahr) Gebietsgröße in ha Aufnahme in das Bundesprogramm	Finanzhilfe des Bundes bis einschl. 2011 1000 Euro	Finanzhilfe des Bundes Programmjahr 2012 1000 Euro	Finanzhilfe des Bundes insgesamt 1000 Euro
R u h e n d e Sanierungsmaßnahmen					
463.	Wuppertal, Stadt Wuppertal, Kreisfreie 351050 1	Ortskern Linhardplatz Untersuchungsgebiet, 1991 0,6 ha 1991	579,409	0,000	579,409
464.	Wuppertal, Stadt Wuppertal, Kreisfreie 351050 1	Berliner Platz und Stennertplatz Satzungsgebiet, 1991 0 ha 1991	709,193	0,000	709,193
465.	Wuppertal, Stadt Wuppertal, Kreisfreie 351050 1	Barmen/Alter Markt Sanierungsgebiet, 2002, 2004-2006 59 ha 2002	2.290,000	0,000	2.290,000
466.	Wuppertal, Stadt Wuppertal, Kreisfreie 351050 1	Elberfeld Nord I und II Satzungsgebiet, einschl. U.-Gebiet Nordstadt 1975/81-85, 90 10,95 ha 1975	6.206,294	0,000	6.206,294
467.	Wuppertal, Stadt Wuppertal, Kreisfreie 351050 1	Zoo/Stadion Untersuchungsgebiet 2006-2007 38,3 ha 2006	1.896,000	0,000	1.896,000
468.	Wuppertal, Stadt Wuppertal, Kreisfreie 351050 1	Elberfeld Innenstadt, Hofaue Sanierungsgebiet, 1987, 90, 2002, 2004-07 15 ha 1987	7.041,763	0,000	7.041,763
469.	Wuppertal, Stadt Wuppertal, Kreisfreie 351050 1	Unterbarmen/Bereich Loh Sanierungsgebiet 2002 0 ha 2002	85,000	0,000	85,000

Bundesprogramm der Städtebauförderung
Programmbereich: Städtebauliche Sanierungs- und Entwicklungsmaßnahmen
Land: Nordrhein-Westfalen

Lfd. Nr.	Gemeinde-Ortsteil Kreis Einwohnerzahl 1 = Städtischer 2 = Ländlicher	Bezeichnung der Maßnahme Art des Gebietes (Förderung im Programmjahr) Gebietsgröße in ha Aufnahme in das Bundesprogramm	Finanzhilfe des Bundes bis einschl. 2011 1000 Euro	Finanzhilfe des Bundes Programmjahr 2012 1000 Euro	Finanzhilfe des Bundes insgesamt 1000 Euro
R u h e n d e Sanierungsmaßnahmen					
470.	Wuppertal, Stadt Wuppertal, Kreisfreie 351050 1	Talachse Kulturachse Barmen Sanierungsgebiet 2007-2008 120 ha 2007	726,000	0,000	726,000
471.	Würselen, Stadt Aachen, Kreis 37611 2	Innenstadt EUREGIONALE Untersuchungsgebiet, 2005-2008 129,2 ha 2005	1.244,000	0,000	1.244,000
472.	Würselen, Stadt Aachen, Kreis 37611 2	Morsbach-West u. Erw. Ost Satzungsgebiet, 1981-88, 91 13,6 ha 1981	2.514,396	0,000	2.514,396
473.	Würselen, Stadt Aachen, Kreis 37611 2	Wurmtal Untersuchungsgebiet 2007 39,15 ha 2007	104,000	0,000	104,000
474.	Xanten, Stadt Wesel 21536 2	Stadtkern Untersuchungsgebiet, 1990 24,57 ha 1990	230,068	0,000	230,068
475.	Xanten, Stadt Wesel 21536 2	Innenstadt / Stiftsimmunität Sanierungsgebiet 2006-2007 0 ha 2006	477,000	0,000	477,000
476.	Zülpich, Stadt Euskirchen 20027 2	Mühlenberg, Römische Thermenanlage/Probstei EUREGIONALE Sanierungsgebiet 2001-2002, 2007-2008 5,3 ha 2001	768,283	0,000	768,283

Bundesprogramm der Städtebauförderung
Programmbereich: Städtebauliche Sanierungs- und Entwicklungsmaßnahmen
Land: Nordrhein-Westfalen

Lfd. Nr.	Gemeinde-Ortsteil Kreis Einwohnerzahl 1 = Städtischer 2 = Ländlicher	Bezeichnung der Maßnahme Art des Gebietes (Förderung im Programmjahr) Gebietsgröße in ha Aufnahme in das Bundesprogramm	Finanzhilfe des Bundes bis einschl. 2011 1000 Euro	Finanzhilfe des Bundes Programmjahr 2012 1000 Euro	Finanzhilfe des Bundes insgesamt 1000 Euro
----------	--	---	--	--	---

R u h e n d e Sanierungsmaßnahmen

477.	Zülpich, Stadt Euskirchen 20027 2	Stadtkern Satzungsgebiet, 1987 5,8 ha 1987	154,209	0,000	154,209
------	--	--	---------	-------	---------

R u h e n d e Sanierungsmaßnahmen

Summe Sanierung	Anzahl: 477	776.627,958	0,000	776.627,958
------------------------	--------------------	--------------------	--------------	--------------------

Bundesprogramm der Städtebauförderung
Programmbereich: Städtebauliche Sanierungs- und Entwicklungsmaßnahmen
Land: Nordrhein-Westfalen

Lfd. Nr.	Gemeinde-Ortsteil Kreis Einwohnerzahl 1 = Städtischer 2 = Ländlicher	Bezeichnung der Maßnahme Art des Gebietes (Förderung im Programmjahr) Gebietsgröße in ha Aufnahme in das Bundesprogramm	Finanzhilfe des Bundes bis einschl. 2011 1000 Euro	Finanzhilfe des Bundes des Programmjahr 2012 1000 Euro	Finanzhilfe des Bundes insgesamt 1000 Euro
R u h e n d e Entwicklungsmaßnahmen					
1.	Bocholt, Stadt Borken 73279 2	Bocholt-West Entwicklungsbereich, 1997-98 43 ha 1997	439,200	0,000	439,200
2.	Essen, Stadt Essen, Kreisfreie Stadt 576259 1	Friedrich-Ebert-Straße Untersuchungsgebiet 1999-2001 13 ha 1999	212,697	0,000	212,697
3.	Frechen, Stadt Rhein-Erft-Kreis 49752 2	Grube Carl Untersuchungsgebiet 2001 11 ha 2001	710,184	0,000	710,184
4.	Gelsenkirchen, Stadt Gelsenkirchen, Kreisfreie 259744 1	Östliche Innenstadt Margarthe-Zingler-Platz Sanierungsgebiet 2001-2002 0 ha 2001	419,557	0,000	419,557
5.	Gummersbach, Stadt Oberbergischer Kreis 51545 2	Steinmüller Gelände Entwicklungsgebiet 2005 22,1 ha 2005	143,000	0,000	143,000
6.	Hennef (Sieg), Stadt Rhein-Sieg-Kreis 45875 2	Hennef-Mitte Entwicklungsgebiet 1999-2002, 2004 15 ha 1999	1.068,025	0,000	1.068,025
7.	Jüchen Rhein-Kreis Neuss 22685 2	Umsiedlungsstandorte Otzenrath/Spenrath und Holz 2002 0 ha 2002	212,000	0,000	212,000

Bundesprogramm der Städtebauförderung
Programmbereich: Städtebauliche Sanierungs- und Entwicklungsmaßnahmen
Land: Nordrhein-Westfalen

Lfd. Nr.	Gemeinde-Ortsteil Kreis Einwohnerzahl 1 = Städtischer 2 = Ländlicher	Bezeichnung der Maßnahme Art des Gebietes (Förderung im Programmjahr) Gebietsgröße in ha Aufnahme in das Bundesprogramm	Finanzhilfe des Bundes bis einschl. 2011 1000 Euro	Finanzhilfe des Bundes Programmjahr 2012 1000 Euro	Finanzhilfe des Bundes insgesamt 1000 Euro
R u h e n d e Entwicklungsmaßnahmen					
8.	Jüchen Rhein-Kreis Neuss 22685 2	Schloss Dyck Sanierungsgebiet 2007-2008 56,1 ha 2007	433,000	0,000	433,000
9.	Kerpen, Stadt Rhein-Erft-Kreis 64669 2	Kerpen-Sindorf, Vogelrutherfeld Entwicklungsgebiet 1999-2002 83 ha 1999	1.238,812	0,000	1.238,812
10.	Köln, Stadt Köln, Kreisfreie Stadt 998105 1	Neue Stadt Entwicklungsbereich lt VO, 1972-85/92-97 einschl. Nachbesserungsmaßn. 1986 365,5 ha 1972	14.254,733	0,000	14.254,733
11.	Lohmar, Stadt Rhein-Sieg-Kreis 31150 2	Zentrum Entwicklungsgebiet 2006 0 ha 2006	238,000	0,000	238,000
12.	Lohmar, Stadt Rhein-Sieg-Kreis 31150 2	Aggerbogen Untersuchungsgebiet 2007 0 ha 2007	307,000	0,000	307,000
13.	Marl, Stadt Recklinghausen 88202 2	Stadtmitte Marl Entwicklungsber. lt. VO Entwicklungsgebiet 1991/92-97, 2001-02, 06, 08 24 ha 1991	4.380,791	0,000	4.380,791
14.	Meckenheim, Stadt Rhein-Sieg-Kreis 24282 1	Merler Keil 2000 0 ha 2000	187,133	0,000	187,133

Bundesprogramm der Städtebauförderung
Programmbereich: Städtebauliche Sanierungs- und Entwicklungsmaßnahmen
Land: Nordrhein-Westfalen

Lfd. Nr.	Gemeinde-Ortsteil Kreis Einwohnerzahl 1 = Städtischer 2 = Ländlicher	Bezeichnung der Maßnahme Art des Gebietes (Förderung im Programmjahr) Gebietsgröße in ha Aufnahme in das Bundesprogramm	Finanzhilfe des Bundes bis einschl. 2011 1000 Euro	Finanzhilfe des Bundes Programmjahr 2012 1000 Euro	Finanzhilfe des Bundes insgesamt 1000 Euro
R u h e n d e Entwicklungsmaßnahmen					
15.	Mettmann, Stadt Mettmann 39374 1	Innenstadt Entwicklungsgebiet 2001 44 ha 2001	140,094	0,000	140,094
16.	Mönchengladbach, Stadt Mönchengladbach, 258251 1	" Nordpark" Entwicklungsgebiet 2000-2002 160 ha 2000	1.295,239	0,000	1.295,239
17.	Neuss, Stadt Rhein-Kreis Neuss 151280 1	Neuss-Allerheiligen Entwicklungsbereich 1994-98, 2002 160 ha 1994	4.535,034	0,000	4.535,034
18.	Niederkrüchten Viersen 15390 1	Dürer-/Menzelstraße Entwicklungsgebiet 2002, 2004-2010 9 ha 2002	3.363,000	0,000	3.363,000
19.	Radevormwald, Stadt Oberbergischer Kreis 22843 1	Nordstadt III Entwicklungsbereich 1994-95, 1997-98 0 ha 1994	1.241,216	0,000	1.241,216
20.	Recklinghausen, Stadt Recklinghausen 119050 1	"Preston Barracks" Entwicklungsgebiet 2001-2002, 2005-2009 18,3 ha 2001	2.619,260	0,000	2.619,260
21.	Remscheid, Stadt Remscheid, Kreisfreie 111422 1	Hohenhagen Entwicklungsgebiet 2001-2002 17,5 ha 2001	437,687	0,000	437,687

Bundesprogramm der Städtebauförderung
Programmbereich: Städtebauliche Sanierungs- und Entwicklungsmaßnahmen
Land: Nordrhein-Westfalen

Lfd. Nr.	Gemeinde-Ortsteil Kreis Einwohnerzahl 1 = Städtischer 2 = Ländlicher	Bezeichnung der Maßnahme Art des Gebietes (Förderung im Programmjahr) Gebietsgröße in ha Aufnahme in das Bundesprogramm	Finanzhilfe des Bundes bis einschl. 2011 1000 Euro	Finanzhilfe des Bundes Programmjahr 2012 1000 Euro	Finanzhilfe des Bundes insgesamt 1000 Euro
R u h e n d e Entwicklungsmaßnahmen					
22.	Remscheid, Stadt Remscheid, Kreisfreie 111422 1	Hauptbahnhof Entwicklungsgebiet 2001-2002, 04, 06-07 10,62 ha 2001	1.991,521	0,000	1.991,521
23.	Rheinbach, Stadt Rhein-Sieg-Kreis 27098 1	Hochschulviertel Entwicklungsgebiet Satzungsgebiet, 1997-98, 2002 105,7 ha 1997	2.287,478	0,000	2.287,478
24.	Sankt Augustin, Stadt Rhein-Sieg-Kreis 55524 1	Zentrum-West Untersuchungsgebiet, Satzungsgebiet, 1997-99 132 ha 1997	1.823,267	0,000	1.823,267
25.	Solingen, Stadt Solingen, Kreisfreie Stadt 160992 1	Hauptbahnhof/Südl. Innenstadt Sanierungsgebiet 2000-2004 38 ha 2000	2.464,750	0,000	2.464,750
26.	Stolberg (Rhld.), Stadt Aachen, Kreis 58294 1	Camp-Astrid Entwicklungsgebiet 2007 37,2 ha 2007	952,000	0,000	952,000
27.	Troisdorf, Stadt Rhein-Sieg-Kreis 75150 2	Am Krausacker Entwicklungsbereich, 1997-99, 2004-2005 23,5 ha 1997	1.269,895	0,000	1.269,895
28.	Unna, Stadt Unna 66652 1	Unna-Uelzen Untersuchungsgebiet, 1997-98 14 ha 1997	339,094	0,000	339,094

Bundesprogramm der Städtebauförderung
Programmbereich: Städtebauliche Sanierungs- und Entwicklungsmaßnahmen
Land: Nordrhein-Westfalen

Lfd. Nr.	Gemeinde-Ortsteil Kreis Einwohnerzahl 1 = Städtischer 2 = Ländlicher	Bezeichnung der Maßnahme Art des Gebietes (Förderung im Programmjahr) Gebietsgröße in ha Aufnahme in das Bundesprogramm	Finanzhilfe des Bundes bis einschl. 2011 1000 Euro	Finanzhilfe des Bundes Programmjahr 2012 1000 Euro	Finanzhilfe des Bundes insgesamt 1000 Euro
----------	--	---	--	--	---

R u h e n d e Entwicklungsmaßnahmen

29.	Viersen, Stadt Viersen 75475 1	Bahnhof/Stadtwald Entwicklungsgebiet 1997-2007 55,7 ha 1997	8.047,067	0,000	8.047,067
30.	Weeze Kleve 10454 1	Magdeburgerstraße, ehemalige Engländersiedlung Sanierungsgebiet 2000-2006, 2008, 2010 14,9 ha 2000	4.021,973	0,000	4.021,973
31.	Weilerswist Euskirchen 16309 2	Weilerswist-Süd Entwicklungsgebiet 2001 50 ha 2001	267,406	0,000	267,406
32.	Wetter (Ruhr), Stadt Ennepe-Ruhr-Kreis 28221 1	Innenstadt Entwicklungsmaßnahme 2001-2002, 2004 5,3 ha 2001	1.145,292	0,000	1.145,292
33.	Xanten, Stadt Wesel 21536 2	NATO-Kaserne Entwicklungsmaßnahme 2006 0 ha 2006	139,000	0,000	139,000

R u h e n d e Entwicklungsmaßnahmen

Summe Entwicklung	Anzahl: 33	62.624,405	0,000	62.624,405
--------------------------	-------------------	-------------------	--------------	-------------------

Bundesprogramm der Städtebauförderung
Programmbereich: Städtebauliche Sanierungs- und Entwicklungsmaßnahmen
Land: Nordrhein-Westfalen

Lfd. Nr.	Gemeinde-Ortsteil Kreis Einwohnerzahl 1 = Städtischer 2 = Ländlicher	Bezeichnung der Maßnahme Art des Gebietes (Förderung im Programmjahr) Gebietsgröße in ha Aufnahme in das Bundesprogramm	Finanzhilfe des Bundes bis einschl. 2011 1000 Euro	Finanzhilfe des Bundes Programmjahr 2012 1000 Euro	Finanzhilfe des Bundes insgesamt 1000 Euro
Ausfinanzierte Sanierungsmaßnahmen					
1.	Aachen, Stadt Aachen, Kreisfreie Stadt 259030 1	Hubertusviertel Untersuchungsgebiet, 1986 39,3 ha 1986	3.323,630	0,000	3.323,630
2.	Aachen, Stadt Aachen, Kreisfreie Stadt 259030 1	Ortskern-Haaren Satzungsgebiet, 1986 17,5 ha 1986	703,899	0,000	703,899
3.	Ahaus, Stadt Borken 38879 2	Innenstadt/Zündholzwerk Untersuchungsgebiet, 1988 4,18 ha 1988	243,886	0,000	243,886
4.	Ahlen, Stadt Warendorf 53516 1	Stadtmitte - Nord Satzungsgebiet, 1986 26 ha 1986	987,816	0,000	987,816
5.	Alsdorf, Stadt Aachen, Kreis 46015 2	Auf dem Boisch Untersuchungsgebiet, 1987 10 ha 1987	312,332	0,000	312,332
6.	Altena, Stadt Märkischer Kreis 18768 2	Bungern Satzungsgebiet, 1983-87, im LP seit 1973 7,5 ha 1983	1.629,999	0,000	1.629,999
7.	Altenberge Steinfurt 10202 2	Altenberge-Mitte Untersuchungsgebiet, 1987-93 6,79 ha 1987	602,813	0,000	602,813

Bundesprogramm der Städtebauförderung
Programmbereich: Städtebauliche Sanierungs- und Entwicklungsmaßnahmen
Land: Nordrhein-Westfalen

Lfd. Nr.	Gemeinde-Ortsteil Kreis Einwohnerzahl 1 = Städtischer 2 = Ländlicher	Bezeichnung der Maßnahme Art des Gebietes (Förderung im Programmjahr) Gebietsgröße in ha Aufnahme in das Bundesprogramm	Finanzhilfe des Bundes bis einschl. 2011 1000 Euro	Finanzhilfe des Bundes des Programmjahr 2012 1000 Euro	Finanzhilfe des Bundes insgesamt 1000 Euro
Ausfinanzierte Sanierungsmaßnahmen					
8.	Ascheberg Coesfeld 14947 2	Ortskern Herbern Satzungsgebiet, 1990 3,7 ha 1990	170,260	0,000	170,260
9.	Bad Driburg, Stadt Höxter 19100 2	Stadtkern II Satzungsgebiet, 1986, im LP seit 1973 5,5 ha 1986	185,599	0,000	185,599
10.	Bad Sassendorf Soest 11619 2	Verkehrsberuhigung Satzungsgebiet, 1989 190 ha 1989	346,656	0,000	346,656
11.	Baesweiler, Stadt Aachen, Kreis 28234 2	Kapellen-/Mariastraße Untersuchungsgebiet 1990 0 ha 1990	204,517	0,000	204,517
12.	Bergheim, Stadt Rhein-Erft-Kreis 62143 2	Stadtkern Satzungsgebiet, 1983-85, im LP seit 1975 41,57 ha 1983	1.180,805	0,000	1.180,805
13.	Bergkamen, Stadt Unna 51149 1	Zechensiedl. Schönhausen Satzungsgebiete, 1983-85, im LP seit 1980 25,2 ha 1983	605,881	0,000	605,881
14.	Billerbeck, Stadt Coesfeld 11547 2	Johannikirchplatz Untersuchungsgebiet, 1986-92 2,2 ha 1986	89,451	0,000	89,451

Bundesprogramm der Städtebauförderung
Programmbereich: Städtebauliche Sanierungs- und Entwicklungsmaßnahmen
Land: Nordrhein-Westfalen

Lfd. Nr.	Gemeinde-Ortsteil Kreis Einwohnerzahl 1 = Städtischer 2 = Ländlicher	Bezeichnung der Maßnahme Art des Gebietes (Förderung im Programmjahr) Gebietsgröße in ha Aufnahme in das Bundesprogramm	Finanzhilfe des Bundes bis einschl. 2011 1000 Euro	Finanzhilfe des Bundes Programmjahr 2012 1000 Euro	Finanzhilfe des Bundes insgesamt 1000 Euro
Ausfinanzierte Sanierungsmaßnahmen					
15.	Billerbeck, Stadt Coesfeld 11547 2	Altstadt I + II Satzungsgebiet, 1972-86, 89/90 9,32 ha 1972	7.229,338	0,000	7.229,338
16.	Bochum, Stadt Bochum, Kreisfreie Stadt 376319 1	Hofstedter Strasse Satzungsgebiet, 1978-85 19,8 ha 1978	3.723,477	0,000	3.723,477
17.	Bochum, Stadt Bochum, Kreisfreie Stadt 376319 1	Ruhrlandhalle Untersuchungsgebiet 1987-91 0 ha 1987	2.511,977	0,000	2.511,977
18.	Bönen Unna 18630 1	Bönen-Ost Untersuchungsgebiet, 1987 160 ha 1987	342,566	0,000	342,566
19.	Castrop-Rauxel, Stadt Recklinghausen 75762 1	Ortskern Habinghorst Satzungsgebiet, 1987-88, 90 43,4 ha 1987	1.158,587	0,000	1.158,587
20.	Castrop-Rauxel, Stadt Recklinghausen 75762 1	Altstadt Satzungsgebiet, 1982-86, 90-91, LP seit 1965 36,5 ha 1982	1.684,195	0,000	1.684,195
21.	Detmold, Stadt Lippe 73003 2	Innenstadt I Satzungsgebiet, 1971-84 13,55 ha 1971	6.312,655	0,000	6.312,655

Bundesprogramm der Städtebauförderung
Programmbereich: Städtebauliche Sanierungs- und Entwicklungsmaßnahmen
Land: Nordrhein-Westfalen

Lfd. Nr.	Gemeinde-Ortsteil Kreis Einwohnerzahl 1 = Städtischer 2 = Ländlicher	Bezeichnung der Maßnahme Art des Gebietes (Förderung im Programmjahr) Gebietsgröße in ha Aufnahme in das Bundesprogramm	Finanzhilfe des Bundes bis einschl. 2011 1000 Euro	Finanzhilfe des Bundes Programmjahr 2012 1000 Euro	Finanzhilfe des Bundes insgesamt 1000 Euro
Ausfinanzierte Sanierungsmaßnahmen					
22.	Dorsten, Stadt Recklinghausen 77308 1	Hervest Untersuchungsgebiet, 1985-91 250 ha 1985	630,999	0,000	630,999
23.	Dorsten, Stadt Recklinghausen 77308 1	Zechensiedlung Hervest Untersuchungsgebiet, 1987 18 ha 1987	1.198,280	0,000	1.198,280
24.	Dortmund, Stadt Dortmund, Kreisfreie 581308 1	Dorstfeld-Süd Altlastensanierung Satzungsgebiet, 1988 41,02 ha 1988	2.205,372	0,000	2.205,372
25.	Dortmund, Stadt Dortmund, Kreisfreie 581308 1	Altschüren-West, Mainbergsiedl I-III, einschl. Ers.- und Erg. Geb.Marsbruch/Gevelsbergstr. Satzungsgebiete, 1971/72/76/77-82 32 ha 1971	5.604,946	0,000	5.604,946
26.	Dortmund, Stadt Dortmund, Kreisfreie 581308 1	Standortzentrum Dorstfeld I bis III Satzungsgebiet, 1971/72/76-85 51 ha 1971	4.656,940	0,000	4.656,940
27.	Dortmund, Stadt Dortmund, Kreisfreie 581308 1	Nord III Ost, Satzungsgebiet, 1982-84, im LP seit 1970 17,2 ha 1982	231,805	0,000	231,805
28.	Dortmund, Stadt Dortmund, Kreisfreie 581308 1	Gebiet Nord III West Satzungsgebiet, 1982-91, im LP seit 1974 19,3 ha 1982	1.037,477	0,000	1.037,477

Bundesprogramm der Städtebauförderung
Programmbereich: Städtebauliche Sanierungs- und Entwicklungsmaßnahmen
Land: Nordrhein-Westfalen

Lfd. Nr.	Gemeinde-Ortsteil Kreis Einwohnerzahl 1 = Städtischer 2 = Ländlicher	Bezeichnung der Maßnahme Art des Gebietes (Förderung im Programmjahr) Gebietsgröße in ha Aufnahme in das Bundesprogramm	Finanzhilfe des Bundes bis einschl. 2011 1000 Euro	Finanzhilfe des Bundes Programmjahr 2012 1000 Euro	Finanzhilfe des Bundes insgesamt 1000 Euro
Ausfinanzierte Sanierungsmaßnahmen					
29.	Dortmund, Stadt Dortmund, Kreisfreie 581308 1	Rheinische Straße West Untersuchungsgebiet, 1987 17 ha 1987	286,823	0,000	286,823
30.	Drensteinfurt, Stadt Warendorf 15314 2	Stadtmitte einschl. histor. Schloßanlage Satzungsgebiet 1986/89, 90-93 im LP seit '68 34 ha 1986	444,824	0,000	444,824
31.	Dülmen, Stadt Coesfeld 46817 1	Innenstadt Satzungsgebiet, 1986-93 114 ha 1986	1.423,437	0,000	1.423,437
32.	Düsseldorf, Stadt Düsseldorf, Kreisfreie 586217 1	Nachbarschaftspark Gerresheim u. Lierenfeld Untersuchungsgebiet, 1988 42 ha 1988	351,734	0,000	351,734
33.	Ennepetal, Stadt Ennepe-Ruhr-Kreis 30778 1	Stadtkern Milspe Satzungsgebiet, 1977-83 7,5 ha 1977	1.965,580	0,000	1.965,580
34.	Essen, Stadt Essen, Kreisfreie Stadt 576259 1	Segeroth-Nord-Ost Satzungsgebiet, 1983-85, im LP seit 1979 6,4 ha 1983	628,477	0,000	628,477
35.	Geilenkirchen, Stadt Heinsberg 28083 2	Stadtmitte Satzungsgebiet, 1983-86, im LP seit 1972 26,15 ha 1983	2.141,173	0,000	2.141,173

Bundesprogramm der Städtebauförderung
Programmbereich: Städtebauliche Sanierungs- und Entwicklungsmaßnahmen
Land: Nordrhein-Westfalen

Lfd. Nr.	Gemeinde-Ortsteil Kreis Einwohnerzahl 1 = Städtischer 2 = Ländlicher	Bezeichnung der Maßnahme Art des Gebietes (Förderung im Programmjahr) Gebietsgröße in ha Aufnahme in das Bundesprogramm	Finanzhilfe des Bundes bis einschl. 2011 1000 Euro	Finanzhilfe des Bundes des Bundes Programmjahr 2012 1000 Euro	Finanzhilfe des Bundes insgesamt 1000 Euro
Ausfinanzierte Sanierungsmaßnahmen					
36.	Geseke, Stadt Soest 20713 2	Gebiet A 3/1 Satzungsgebiet, 1986, im LP seit 1968 0,9 ha 1986	203,494	0,000	203,494
37.	Gladbeck, Stadt Recklinghausen 75520 1	Stadtmitte Ost Satzungsgebiet, 1983-84, im LP seit 1974 10 ha 1983	202,983	0,000	202,983
38.	Goch, Stadt Kleve 34036 2	Südl. Stadtkern Satzungsgebiet, 1983-88, im LP seit 1979 6,7 ha 1983	1.690,860	0,000	1.690,860
39.	Grefrath Viersen 15665 2	Ortskern II Satzungsgebiet, 1986-93 13,2 ha 1986	920,716	0,000	920,716
40.	Greven, Stadt Steinfurt 35887 2	Stadtmitte Satzungsgebiet, 1983-88, im LP seit 1975 26,23 ha 1983	1.090,879	0,000	1.090,879
41.	Hagen, Stadt Hagen, Kreisfreie Stadt 190121 1	Innenstadt Hohenlimburg Satzungsgebiet, 1983-86, im LP seit 1973 4,1 ha 1983	1.109,503	0,000	1.109,503
42.	Haltern am See, Stadt Recklinghausen 37961 1	Stadtmitte Satzungsgebiet, 1987 1,06 ha 1987	175,884	0,000	175,884

Bundesprogramm der Städtebauförderung
Programmbereich: Städtebauliche Sanierungs- und Entwicklungsmaßnahmen
Land: Nordrhein-Westfalen

Lfd. Nr.	Gemeinde-Ortsteil Kreis Einwohnerzahl 1 = Städtischer 2 = Ländlicher	Bezeichnung der Maßnahme Art des Gebietes (Förderung im Programmjahr) Gebietsgröße in ha Aufnahme in das Bundesprogramm	Finanzhilfe des Bundes bis einschl. 2011 1000 Euro	Finanzhilfe des Bundes Programmjahr 2012 1000 Euro	Finanzhilfe des Bundes insgesamt 1000 Euro
Ausfinanzierte Sanierungsmaßnahmen					
43.	Hamminkeln, Stadt Wesel 27774 2	Brünen Untersuchungsgebiet, 1986 12 ha 1986	18,120	0,000	18,120
44.	Herne, Stadt Herne, Kreisfreie Stadt 165632 1	Herne X, Vinckestraße Satzungsgebiet, 1983-85, im LP seit 1979 12,2 ha 1983	736,543	0,000	736,543
45.	Herne, Stadt Herne, Kreisfreie Stadt 165632 1	Sodingen XII Satzungsgebiet, 1986-97 105 ha 1986	1.275,162	0,000	1.275,162
46.	Herten, Stadt Recklinghausen 62639 1	Zechensiedlung Friedrich-/ Knappenstraße Untersuchungsgebiet, 1986 11,4 ha 1986	372,866	0,000	372,866
47.	Hilchenbach, Stadt Siegen-Wittgenstein 15727 2	Stadtmitte Satzungsgebiet, 1987, im LP seit 1973 18,7 ha 1987	291,130	0,000	291,130
48.	Hopsten Steinfurt 7639 2	Ortskern Satzungsgebiet, 1989-93 9,98 ha 1989	577,760	0,000	577,760
49.	Ibbenbüren, Stadt Steinfurt 51477 2	Ortskern Laggenbeck Untersuchungsgebiet, 1987-91 40 ha 1987	148,275	0,000	148,275

Bundesprogramm der Städtebauförderung
Programmbereich: Städtebauliche Sanierungs- und Entwicklungsmaßnahmen
Land: Nordrhein-Westfalen

Lfd. Nr.	Gemeinde-Ortsteil Kreis Einwohnerzahl 1 = Städtischer 2 = Ländlicher	Bezeichnung der Maßnahme Art des Gebietes (Förderung im Programmjahr) Gebietsgröße in ha Aufnahme in das Bundesprogramm	Finanzhilfe des Bundes bis einschl. 2011 1000 Euro	Finanzhilfe des Bundes Programmjahr 2012 1000 Euro	Finanzhilfe des Bundes insgesamt 1000 Euro
Ausfinanzierte Sanierungsmaßnahmen					
50.	Ibbenbüren, Stadt Steinfurt 51477 2	Innenstadt Untersuchungsgebiet, 1986-93, im LP seit 1971 60 ha 1986	1.310,952	0,000	1.310,952
51.	Isselburg, Stadt Borken 11236 2	Anholt Untersuchungsgebiet, 1988 8,1 ha 1988	369,664	0,000	369,664
52.	Köln, Stadt Köln, Kreisfreie Stadt 998105 1	Wohnumfeldprogramm II Untersuchungsgebiete, 1986-89 0 ha 1986	11.178,174	0,000	11.178,174
53.	Köln, Stadt Köln, Kreisfreie Stadt 998105 1	Humboldt-Gremberg Untersuchungsgebiet, 1988-91 106,78 ha 1988	198,424	0,000	198,424
54.	Kranenburg Kleve 9963 2	Historischer Ortskern Satzungsgebiet, 1987 10 ha 1987	840,547	0,000	840,547
55.	Laer Steinfurt 6286 2	Bernh.-Holtmann-Straße Untersuchungsgebiet, 1986-89 0,4 ha 1986	136,515	0,000	136,515
56.	Leichlingen (Rheinland), Rheinisch-Bergischer 27476 2	Stadtkern Brückerfeld Satzungsgebiet, 1983-85, im LP seit 1979 6,3 ha 1983	399,264	0,000	399,264

Bundesprogramm der Städtebauförderung
Programmbereich: Städtebauliche Sanierungs- und Entwicklungsmaßnahmen
Land: Nordrhein-Westfalen

Lfd. Nr.	Gemeinde-Ortsteil Kreis Einwohnerzahl 1 = Städtischer 2 = Ländlicher	Bezeichnung der Maßnahme Art des Gebietes (Förderung im Programmjahr) Gebietsgröße in ha Aufnahme in das Bundesprogramm	Finanzhilfe des Bundes bis einschl. 2011 1000 Euro	Finanzhilfe des Bundes Programmjahr 2012 1000 Euro	Finanzhilfe des Bundes insgesamt 1000 Euro
Ausfinanzierte Sanierungsmaßnahmen					
57.	Lennestadt, Stadt Olpe 27238 2	Lennestadt II, Ortskern Altenhudem Satzungsgebiet, 1983-87, im LP seit 1980 4,2 ha 1983	1.062,465	0,000	1.062,465
58.	Lippstadt, Stadt Soest 66948 2	östl. Innenstadt I Satzungsgebiet, 1972-87 9,38 ha 1972	5.187,567	0,000	5.187,567
59.	Löhne, Stadt Herford 40313 2	Bahnhof Untersuchungsgebiet, 1989-90 0 ha 1989	151,683	0,000	151,683
60.	Lotte Steinfurt 13720 2	Ortskern Untersuchungsgebiet, 1986-89 0 ha 1986	519,115	0,000	519,115
61.	Lotte Steinfurt 13720 2	Ortskern Wersen Satzungsgebiet, 1988-90 101,2 ha 1988	319,046	0,000	319,046
62.	Lüdenscheid, Stadt Märkischer Kreis 75946 2	Nördl. Innenstadt I Satzungsgebiet, 1972-84 11 ha 1972	5.661,460	0,000	5.661,460
63.	Lünen, Stadt Unna 87783 1	Süd-West Satzungsgebiet, 1986, im LP seit 1982 4,6 ha 1986	99,191	0,000	99,191

Bundesprogramm der Städtebauförderung
Programmbereich: Städtebauliche Sanierungs- und Entwicklungsmaßnahmen
Land: Nordrhein-Westfalen

Lfd. Nr.	Gemeinde-Ortsteil Kreis Einwohnerzahl 1 = Städtischer 2 = Ländlicher	Bezeichnung der Maßnahme Art des Gebietes (Förderung im Programmjahr) Gebietsgröße in ha Aufnahme in das Bundesprogramm	Finanzhilfe des Bundes bis einschl. 2011 1000 Euro	Finanzhilfe des Bundes Programmjahr 2012 1000 Euro	Finanzhilfe des Bundes insgesamt 1000 Euro
Ausfinanzierte Sanierungsmaßnahmen					
64.	Marl, Stadt Recklinghausen 88202 1	WUV Stadtmitte Untersuchungsgebiet, 1986 35 ha 1986	413,647	0,000	413,647
65.	Meschede, Stadt Hochsauerlandkreis 31219 2	Oesterweg Satzungsgebiet, 1986-90 6,11 ha 1986	1.101,323	0,000	1.101,323
66.	Mettingen Steinfurt 12158 2	Ortskern Untersuchungsgebiet, 1989-91 2,8 ha 1989	417,521	0,000	417,521
67.	Mönchengladbach, Stadt Mönchengladbach, 258251 1	Abteiweg Satzungsgebiet, 1983-89, im LP seit 1979 21,5 ha 1983	2.080,122	0,000	2.080,122
68.	Mönchengladbach, Stadt Mönchengladbach, 258251 1	Stadtteilzentrum, Gebiete I - IV einschl. Zentrum f. offene Kulturarbeit Bismarckstraße Satzungsgebiet, 1975/80-86 23,68 ha 1975	5.999,126	0,000	5.999,126
69.	Mülheim an der Ruhr, Mülheim an der Ruhr, 167471 1	Alt-Saarn Satzungsgebiet, 1981-86 34,93 ha 1981	1.720,625	0,000	1.720,625
70.	Mülheim an der Ruhr, Mülheim an der Ruhr, 167471 1	Nördliche Innenstadt Satzungsgebiet, 1977-92 18 ha 1977	5.371,883	0,000	5.371,883

Bundesprogramm der Städtebauförderung
Programmbereich: Städtebauliche Sanierungs- und Entwicklungsmaßnahmen
Land: Nordrhein-Westfalen

Lfd. Nr.	Gemeinde-Ortsteil Kreis Einwohnerzahl 1 = Städtischer 2 = Ländlicher	Bezeichnung der Maßnahme Art des Gebietes (Förderung im Programmjahr) Gebietsgröße in ha Aufnahme in das Bundesprogramm	Finanzhilfe des Bundes bis einschl. 2011 1000 Euro	Finanzhilfe des Bundes Programmjahr 2012 1000 Euro	Finanzhilfe des Bundes insgesamt 1000 Euro
Ausfinanzierte Sanierungsmaßnahmen					
71.	Neuss, Stadt Rhein-Kreis Neuss 151280 1	Barbaraviertel Satzungsgebiet, 1986-88 22,5 ha 1986	1.105,413	0,000	1.105,413
72.	Nümbrecht Oberbergischer Kreis 17325 2	Ortskern Marienberg hausen Untersuchungsgebiet, 1986-87 9,87 ha 1986	201,911	0,000	201,911
73.	Ochtrup, Stadt Steinfurt 19437 1	Ortskern Satzungsgebiet, 1987, im LP seit 1973 11,7 ha 1987	65,445	0,000	65,445
74.	Oer-Erkenschwick, Stadt Recklinghausen 30499 1	Inneres Stadtgebiet Untersuchungsgebiet, 1986-93 142 ha 1986	2.438,410	0,000	2.438,410
75.	Olpe, Stadt Olpe 25496 2	Stadtkern Abschnitt I + II Satzungsgebiet, 1983-86 10,1 ha 1983	1.549,726	0,000	1.549,726
76.	Olsberg, Stadt Hochsauerlandkreis 15223 2	Ortskern Satzungsgebiet, 1987-90, im LP seit 1963 15 ha 1987	425,395	0,000	425,395
77.	Plettenberg, Stadt Märkischer Kreis 26665 2	Stadtmitte Satzungsgebiet, 1972/77-82, 87 8,7 ha 1972	4.589,509	0,000	4.589,509

Bundesprogramm der Städtebauförderung
Programmbereich: Städtebauliche Sanierungs- und Entwicklungsmaßnahmen
Land: Nordrhein-Westfalen

Lfd. Nr.	Gemeinde-Ortsteil Kreis Einwohnerzahl 1 = Städtischer 2 = Ländlicher	Bezeichnung der Maßnahme Art des Gebietes (Förderung im Programmjahr) Gebietsgröße in ha Aufnahme in das Bundesprogramm	Finanzhilfe des Bundes bis einschl. 2011 1000 Euro	Finanzhilfe des Bundes des Bundes Programmjahr 2012 1000 Euro	Finanzhilfe des Bundes insgesamt 1000 Euro
Ausfinanzierte Sanierungsmaßnahmen					
78.	Ratingen, Stadt Mettmann 91306 2	Innenstadt I Satzungsgebiet, 1983-88, im LP seit 1973 9,15 ha 1983	2.619,521	0,000	2.619,521
79.	Recke Steinfurt 11697 2	Ortskern Untersuchungsgebiet, 1988 3 ha 1988	207,278	0,000	207,278
80.	Recklinghausen, Stadt Recklinghausen 119050 1	Dreieckssiedl.Hochlarmark Satzungsgebiet, 1983-85, im LP seit 1980 23 ha 1983	818,696	0,000	818,696
81.	Reken Borken 14088 2	Ortskern Groß Reken Satzungsgebiet, 1986-93 42 ha 1986	625,003	0,000	625,003
82.	Rheinbach, Stadt Rhein-Sieg-Kreis 27098 2	Kernstadt Satzungsgebiet, 1981-88 13,6 ha 1981	2.857,736	0,000	2.857,736
83.	Rheinberg, Stadt Wesel 31648 2	Reichelsiedlung Satzungsgebiet, 1989 17,2 ha 1989	768,030	0,000	768,030
84.	Rheine, Stadt Steinfurt 76529 1	Auf dem Thie Untersuchungsgebiet, 1987-90 2,09 ha 1987	367,363	0,000	367,363

Bundesprogramm der Städtebauförderung
Programmbereich: Städtebauliche Sanierungs- und Entwicklungsmaßnahmen
Land: Nordrhein-Westfalen

Lfd. Nr.	Gemeinde-Ortsteil Kreis Einwohnerzahl 1 = Städtischer 2 = Ländlicher	Bezeichnung der Maßnahme Art des Gebietes (Förderung im Programmjahr) Gebietsgröße in ha Aufnahme in das Bundesprogramm	Finanzhilfe des Bundes bis einschl. 2011 1000 Euro	Finanzhilfe des Bundes des Bundes Programmjahr 2012 1000 Euro	Finanzhilfe des Bundes insgesamt 1000 Euro
Ausfinanzierte Sanierungsmaßnahmen					
85.	Roetgen Aachen, Kreis 8203 2	Ortskern Untersuchungsgebiet, 1987 0,7 ha 1987	282,951	0,000	282,951
86.	Saerbeck Steinfurt 7231 2	Ortskern Untersuchungsgebiet, 1986 9,7 ha 1986	234,032	0,000	234,032
87.	Schwalmtal Viersen 19129 2	Ortskern Waldniel Satzungsgebiet, 1986, im LP seit 1978 9,7 ha 1986	363,993	0,000	363,993
88.	Stolberg (Rhld.), Stadt Aachen, Kreis 58294 1	Altstadt Satzungsgebiet, 1981 12,8 ha 1981	1.978,265	0,000	1.978,265
89.	Telgte, Stadt Warendorf 19204 1	Altstadt Satzungsgebiet, 1986, 88-93 im LP seit 1982 4,6 ha 1986	1.239,372	0,000	1.239,372
90.	Unna, Stadt Unna 66652 1	Zechensiedl. Königsborn Satzungsgebiet, 1983-84, im LP seit 1975 22,4 ha 1983	654,965	0,000	654,965
91.	Unna, Stadt Unna 66652 1	Einkaufs-und Verkehrs- zentrum am Bahnhof Satzungsgebiet, 1987-89, im LP seit 1971 9 ha 1987	425,906	0,000	425,906

Bundesprogramm der Städtebauförderung
Programmbereich: Städtebauliche Sanierungs- und Entwicklungsmaßnahmen
Land: Nordrhein-Westfalen

Lfd. Nr.	Gemeinde-Ortsteil Kreis Einwohnerzahl 1 = Städtischer 2 = Ländlicher	Bezeichnung der Maßnahme Art des Gebietes (Förderung im Programmjahr) Gebietsgröße in ha Aufnahme in das Bundesprogramm	Finanzhilfe des Bundes bis einschl. 2011 1000 Euro	Finanzhilfe des Bundes Programmjahr 2012 1000 Euro	Finanzhilfe des Bundes insgesamt 1000 Euro
Ausfinanzierte Sanierungsmaßnahmen					
92.	Waldbröl, Stadt Oberbergischer Kreis 19432 2	Stadtkern/Hochstraße Untersuchungsgebiet, 1986 150 ha 1986	335,835	0,000	335,835
93.	Warendorf, Stadt Warendorf 38201 2	Stiftsmarkt Frecken horst Untersuchungsgebiet, 1989-91 3,48 ha 1989	276,380	0,000	276,380
94.	Warstein, Stadt Soest 27429 2	Innenstadt Satzungsgebiet, 1981-86 10 ha 1981	2.777,337	0,000	2.777,337
95.	Werdohl, Stadt Märkischer Kreis 19005 2	Bahnhofsviertel Satzungsgebiet, 1980-88, im LP seit 1979 13,06 ha 1980	3.462,278	0,000	3.462,278
96.	Werl, Stadt Soest 31782 2	Innenstadt I Satzungsgebiet, 1972-84 13,5 ha 1972	6.821,656	0,000	6.821,656
97.	Wermelskirchen, Stadt Rheinisch-Bergischer 35611 1	Stadtkern Satzungsgebiet, 1978-86 3,87 ha 1978	1.537,966	0,000	1.537,966
98.	Witten, Stadt Ennepe-Ruhr-Kreis 98601 1	Stadtteilzentrum Herbede Satzungsgebiet, 1981-84 8,1 ha 1981	1.193,355	0,000	1.193,355

Bundesprogramm der Städtebauförderung
Programmbereich: Städtebauliche Sanierungs- und Entwicklungsmaßnahmen
Land: Nordrhein-Westfalen

Lfd. Nr.	Gemeinde-Ortsteil Kreis Einwohnerzahl 1 = Städtischer 2 = Ländlicher	Bezeichnung der Maßnahme Art des Gebietes (Förderung im Programmjahr) Gebietsgröße in ha Aufnahme in das Bundesprogramm	Finanzhilfe des Bundes bis einschl. 2011 1000 Euro	Finanzhilfe des Bundes Programmjahr 2012 1000 Euro	Finanzhilfe des Bundes insgesamt 1000 Euro
----------	--	---	--	--	---

A u s f i n a n z i e r t e Sanierungsmaßnahmen

99.	Witten, Stadt Ennepe-Ruhr-Kreis 98601 1	Innenstadt II Satzungsgebiet, 1986-87 4,4 ha 1986	788,923	0,000	788,923
-----	--	---	---------	-------	---------

100.	Wülfrath, Stadt Mettmann 21420 2	Stadtkern Satzungsgebiet, 1986-91, im LP seit 1972 9,3 ha 1986	549,802	0,000	549,802
------	---	--	---------	-------	---------

101.	Wuppertal, Stadt Wuppertal, Kreisfreie 351050 1	Wohnumfeldprogramm II Arrenberg, Wichlinghausen, Barmen u. Elberfeld-Nord Untersuchungsgebiete, 1986 0 ha 1986	4.870,566	0,000	4.870,566
------	--	--	-----------	-------	-----------

A u s f i n a n z i e r t e Sanierungsmaßnahmen

Summe Sanierung	Anzahl: 101	156.143,713	0,000	156.143,713
------------------------	--------------------	--------------------	--------------	--------------------

Bundesprogramm der Städtebauförderung
Programmbereich: Städtebauliche Sanierungs- und Entwicklungsmaßnahmen
Land: Nordrhein-Westfalen

Lfd. Nr.	Gemeinde-Ortsteil Kreis Einwohnerzahl 1 = Städtischer 2 = Ländlicher	Bezeichnung der Maßnahme Art des Gebietes (Förderung im Programmjahr) Gebietsgröße in ha Aufnahme in das Bundesprogramm	Finanzhilfe des Bundes bis einschl. 2011 1000 Euro	Finanzhilfe des Bundes Programmjahr 2012 1000 Euro	Finanzhilfe des Bundes insgesamt 1000 Euro
----------	--	---	--	--	---

A u s f i n a n z i e r t e Entwicklungsmaßnahmen

1.	Bochum, Stadt Bochum, Kreisfreie Stadt 376319 1	Universitätswohnstadt Entwicklungsbereich lt. VO 1971-81 253,8 ha 1971	8.700,442	0,000	8.700,442
2.	Bonn, Stadt Bonn, Kreisfreie Stadt 319841 1	Hardtberg Entwicklungsbereich lt VO, 1971-91 710 ha 1971	25.692,254	0,000	25.692,254
3.	Hagen, Stadt Hagen, Kreisfreie Stadt 190121 1	Unteres Lennetal Entwicklungsbereich lt. VO, 1977-81 537,7 ha 1977	10.586,298	0,000	10.586,298

A u s f i n a n z i e r t e Entwicklungsmaßnahmen

Summe Entwicklung	Anzahl: 3	44.978,994	0,000	44.978,994
--------------------------	------------------	-------------------	--------------	-------------------

Bundesprogramm der Städtebauförderung
Programmbereich: Städtebauliche Sanierungs- und Entwicklungsmaßnahmen
Land: Nordrhein-Westfalen

Lfd. Nr.	Gemeinde-Ortsteil Kreis Einwohnerzahl 1 = Städtischer 2 = Ländlicher	Bezeichnung der Maßnahme Art des Gebietes (Förderung im Programmjahr) Gebietsgröße in ha Aufnahme in das Bundesprogramm	Finanzhilfe des Bundes bis einschl. 2011 1000 Euro	Finanzhilfe des Bundes Programmjahr 2012 1000 Euro	Finanzhilfe des Bundes insgesamt 1000 Euro
A b g e r e c h n e t e Sanierungsmaßnahmen					
1.	Aachen, Stadt Aachen, Kreisfreie Stadt 259030 1	Rehmviertel I Satzungsgebiet, 1981-84 7,26 ha 1981	1.398,314	0,000	1.398,314
2.	Aachen, Stadt Aachen, Kreisfreie Stadt 259030 1	Kornelimünster, historischer Ortskern Untersuchungsgebiet, 1991 45,35 ha 1991	106,349	0,000	106,349
3.	Aachen, Stadt Aachen, Kreisfreie Stadt 259030 1	Östl. Altstadt Untersuchungsgebiet, 1986 48,5 ha 1986	800,917	0,000	800,917
4.	Aachen, Stadt Aachen, Kreisfreie Stadt 259030 1	WUV Paßstraße Untersuchungsgebiet, 1989/90 7,5 ha 1989	622,924	0,000	622,924
5.	Ahaus, Stadt Borken 38879 2	Innenstadt 1-3 Satzungsgebiet, 1977/79-84-1999 12,69 ha 1977	4.692,394	0,000	4.692,394
6.	Ahaus, Stadt Borken 38879 2	Bereich Krefter Untersuchungsgebiet, 1988-94 2,35 ha 1988	198,893	0,000	198,893
7.	Alfter Rhein-Sieg-Kreis 22895 1	Ortskern Satzungsgebiet, 1988 24,7 ha 1988	570,939	0,000	570,939

Bundesprogramm der Städtebauförderung
Programmbereich: Städtebauliche Sanierungs- und Entwicklungsmaßnahmen
Land: Nordrhein-Westfalen

Lfd. Nr.	Gemeinde-Ortsteil Kreis Einwohnerzahl 1 = Städtischer 2 = Ländlicher	Bezeichnung der Maßnahme Art des Gebietes (Förderung im Programmjahr) Gebietsgröße in ha Aufnahme in das Bundesprogramm	Finanzhilfe des Bundes bis einschl. 2011 1000 Euro	Finanzhilfe des Bundes Programmjahr 2012 1000 Euro	Finanzhilfe des Bundes insgesamt 1000 Euro
A b g e r e c h n e t e Sanierungsmaßnahmen					
8.	Alfter Rhein-Sieg-Kreis 22895 1	WUV Witterschlick Untersuchungsgebiet, 1990-96 0 ha 1990	80,477	0,000	80,477
9.	Alsdorf, Stadt Aachen, Kreis 46015 2	Dorfplatz Schaufenberg Untersuchungsgebiet, 1986-94 0,12 ha 1986	43,481	0,000	43,481
10.	Altenbeken Paderborn 9341 2	Ortskern Satzungsgebiet, 1972-95 3,8 ha 1972	1.328,336	0,000	1.328,336
11.	Anröchte Soest 10548 2	Auf dem Moore Untersuchungsgebiet, 1990-95 0 ha 1990	166,681	0,000	166,681
12.	Anröchte Soest 10548 2	Ortskern Untersuchungsgebiet, 1991-98 9 ha 1991	1.161,144	0,000	1.161,144
13.	Arnsberg, Stadt Hochsauerlandkreis 74805 2	Neheimer Markt Satzungsgebiet, 1983-99, im LP seit 1974 12,3 ha 1983	2.342,228	0,000	2.342,228
14.	Arnsberg, Stadt Hochsauerlandkreis 74805 2	Ortskern Hüsten Satzungsgebiet, 1988-99 61,3 ha 1988	1.004,689	0,000	1.004,689

Bundesprogramm der Städtebauförderung
Programmbereich: Städtebauliche Sanierungs- und Entwicklungsmaßnahmen
Land: Nordrhein-Westfalen

Lfd. Nr.	Gemeinde-Ortsteil Kreis Einwohnerzahl 1 = Städtischer 2 = Ländlicher	Bezeichnung der Maßnahme Art des Gebietes (Förderung im Programmjahr) Gebietsgröße in ha Aufnahme in das Bundesprogramm	Finanzhilfe des Bundes bis einschl. 2011 1000 Euro	Finanzhilfe des Bundes des Bundes Programmjahr 2012 1000 Euro	Finanzhilfe des Bundes insgesamt 1000 Euro
A b g e r e c h n e t e Sanierungsmaßnahmen					
15.	Arnsberg, Stadt Hochsauerlandkreis 74805 2	Oberstadt Neheim Untersuchungsgebiet, 1990-1999 3,9 ha 1990	186,352	0,000	186,352
16.	Arnsberg, Stadt Hochsauerlandkreis 74805 2	Neheim Strohdorf Untersuchungsgebiet, 1987-98 5 ha 1987	483,162	0,000	483,162
17.	Ascheberg Coesfeld 14947 2	Ortskern Satzungsgebiet, 1972-81 7 ha 1972	977,104	0,000	977,104
18.	Attendorn, Stadt Olpe 24780 2	Stadtkern Satzungsgebiet, 1990-99 20 ha 1990	108,394	0,000	108,394
19.	Augustdorf Lippe 9568 2	Ortskern Untersuchungsgebiet, 1987-98 170 ha 1987	1.322,201	0,000	1.322,201
20.	Bad Berleburg, Stadt Siegen-Wittgenstein 19993 2	Stadtkern Satzungsgebiet, 1981-87, im LP seit 1974 -1999 3,98 ha 1981	1.073,202	0,000	1.073,202
21.	Bad Driburg, Stadt Höxter 19100 2	Lange Straße Untersuchungsgebiet, 1988-95 3,3 ha 1988	151,342	0,000	151,342

Bundesprogramm der Städtebauförderung
Programmbereich: Städtebauliche Sanierungs- und Entwicklungsmaßnahmen
Land: Nordrhein-Westfalen

Lfd. Nr.	Gemeinde-Ortsteil Kreis Einwohnerzahl 1 = Städtischer 2 = Ländlicher	Bezeichnung der Maßnahme Art des Gebietes (Förderung im Programmjahr) Gebietsgröße in ha Aufnahme in das Bundesprogramm	Finanzhilfe des Bundes bis einschl. 2011 1000 Euro	Finanzhilfe des Bundes des Bundes Programmjahr 2012 1000 Euro	Finanzhilfe des Bundes insgesamt 1000 Euro
A b g e r e c h n e t e Sanierungsmaßnahmen					
22.	Bad Driburg, Stadt Höxter 19100 2	Ortskern Untersuchungsgebiet, 1989-1999 4 ha 1989	239,285	0,000	239,285
23.	Bad Honnef, Stadt Rhein-Sieg-Kreis 25085 2	Alter Kurbereich Untersuchungsgebiet, 1989-97 1,15 ha 1989	1.061,953	0,000	1.061,953
24.	Bad Honnef, Stadt Rhein-Sieg-Kreis 25085 2	Innenstadt Untersuchungsgebiet, 1987 1,6 ha 1987	359,630	0,000	359,630
25.	Bad Laasphe, Stadt Siegen-Wittgenstein 14510 2	WUV Feudingen Satzungsgebiet, 1988, bisher im LP 6 ha 1988	195,825	0,000	195,825
26.	Bad Salzuflen, Stadt Lippe 54010 2	Hist. Stadtkern einschl. Kurbereich Satzungsgebiet, 1986-87, 90 19,2 ha 1986	1.698,491	0,000	1.698,491
27.	Bad Wünnenberg, Stadt Paderborn 12290 2	Ortskern Wünnenberg Satzungsgebiet, 1989/92-2000 63,6 ha 1989	496,464	0,000	496,464
28.	Bad Wünnenberg, Stadt Paderborn 12290 2	Ortskern Fürstenberg I Satzungsgebiet, 1973-94 0 ha 1973	170,269	0,000	170,269

Bundesprogramm der Städtebauförderung
Programmbereich: Städtebauliche Sanierungs- und Entwicklungsmaßnahmen
Land: Nordrhein-Westfalen

Lfd. Nr.	Gemeinde-Ortsteil Kreis Einwohnerzahl 1 = Städtischer 2 = Ländlicher	Bezeichnung der Maßnahme Art des Gebietes (Förderung im Programmjahr) Gebietsgröße in ha Aufnahme in das Bundesprogramm	Finanzhilfe des Bundes bis einschl. 2011 1000 Euro	Finanzhilfe des Bundes des Programmjahr 2012 1000 Euro	Finanzhilfe des Bundes insgesamt 1000 Euro
A b g e r e c h n e t e Sanierungsmaßnahmen					
29.	Bad Wünnenberg, Stadt Paderborn 12290 2	Ortskern Haaren I Satzungsgebiet, 1972-95 9,6 ha 1972	317,156	0,000	317,156
30.	Bad Wünnenberg, Stadt Paderborn 12290 2	Kirche-Schafstall Realschule Untersuchungsgebiet, 1986-94 1 ha 1986	275,075	0,000	275,075
31.	Barntrup, Stadt Lippe 9021 2	Stadtkern Satzungsgebiet, 1986/90-1999 16 ha 1986	1.076,269	0,000	1.076,269
32.	Bedburg, Stadt Rhein-Erft-Kreis 24782 2	Mitte Untersuchungsgebiet, 1987 20,1 ha 1987	415,134	0,000	415,134
33.	Beelen Warendorf 6269 2	Ortskern Untersuchungsgebiet, 1986-94 20 ha 1986	421,627	0,000	421,627
34.	Bergheim, Stadt Rhein-Erft-Kreis 62143 2	Thorr, I. BA Untersuchungsgebiet, 1990-2000 12,2 ha 1990	99,020	0,000	99,020
35.	Bergisch Gladbach, Stadt Rheinisch-Bergischer 105699 2	Alte Kölnische Straße Satzungsgebiet, 1990-96 2,13 ha 1990	92,794	0,000	92,794

Bundesprogramm der Städtebauförderung
Programmbereich: Städtebauliche Sanierungs- und Entwicklungsmaßnahmen
Land: Nordrhein-Westfalen

Lfd. Nr.	Gemeinde-Ortsteil Kreis Einwohnerzahl 1 = Städtischer 2 = Ländlicher	Bezeichnung der Maßnahme Art des Gebietes (Förderung im Programmjahr) Gebietsgröße in ha Aufnahme in das Bundesprogramm	Finanzhilfe des Bundes bis einschl. 2011 1000 Euro	Finanzhilfe des Bundes Programmjahr 2012 1000 Euro	Finanzhilfe des Bundes insgesamt 1000 Euro
A b g e r e c h n e t e Sanierungsmaßnahmen					
36.	Bergisch Gladbach, Stadt Rheinisch-Bergischer 105699 1	Buchmühle/Forum/ Quirlsberg Untersuchungsgebiet, 1986-87 0 ha 1986	384,292	0,000	384,292
37.	Bergkamen, Stadt Unna 51149 1	Zechensiedlung Rünthe I und II Satzungsgebiet, 1983-99, im LP seit 1975 51,28 ha 1983	295,436	0,000	295,436
38.	Bergkamen, Stadt Unna 51149 2	WUV Alte Kolonie einschl. Schürmannsiedlung Satzungsgebiet, 1990-99 15 ha 1990	424,025	0,000	424,025
39.	Bergneustadt, Stadt Oberbergischer Kreis 19771 1	WUV Altstadt Untersuchungsgebiet, 1986-95 0,34 ha 1986	138,703	0,000	138,703
40.	Bergneustadt, Stadt Oberbergischer Kreis 19771 2	Ortskern Hackenberg Untersuchungsgebiet, 1990-97 0 ha 1990	53,686	0,000	53,686
41.	Bergneustadt, Stadt Oberbergischer Kreis 19771 1	Dreiort I Satzungsgebiet, 1977-2000 6,5 ha 1977	768,684	0,000	768,684
42.	Beverungen, Stadt Höxter 14279 2	Stadtkern Satzungsgebiet, 1986/90-98 17,3 ha 1986	386,482	0,000	386,482

Bundesprogramm der Städtebauförderung
Programmbereich: Städtebauliche Sanierungs- und Entwicklungsmaßnahmen
Land: Nordrhein-Westfalen

Lfd. Nr.	Gemeinde-Ortsteil Kreis Einwohnerzahl 1 = Städtischer 2 = Ländlicher	Bezeichnung der Maßnahme Art des Gebietes (Förderung im Programmjahr) Gebietsgröße in ha Aufnahme in das Bundesprogramm	Finanzhilfe des Bundes bis einschl. 2011 1000 Euro	Finanzhilfe des Bundes Programmjahr 2012 1000 Euro	Finanzhilfe des Bundes insgesamt 1000 Euro
A b g e r e c h n e t e Sanierungsmaßnahmen					
43.	Beverungen, Stadt Höxter 14279 2	Stadterneuerung in 5 Stadtteilen Untersuchungsgebiete, 1990-1999 7 ha 1990	284,892	0,000	284,892
44.	Bielefeld, Stadt Bielefeld, Kreisfreie Stadt 323084 1	Innenstadt, Siegfried platz u. Umgebung Untersuchungsgebiet, 1986-96 96 ha 1986	1.262,078	0,000	1.262,078
45.	Bielefeld, Stadt Bielefeld, Kreisfreie Stadt 323084 1	Ortskern Brackwede Untersuchungsgebiet, 1986-95 60 ha 1986	626,844	0,000	626,844
46.	Blankenheim Euskirchen 8358 2	Ortskern Satzungsgebiet, 1972-82, 89-91-2000 2,2 ha 1972	1.533,276	0,000	1.533,276
47.	Bochum, Stadt Bochum, Kreisfreie Stadt 376319 1	WUV denkmalgeschützter Siedlung Am Röderschacht Untersuchungsgebiet, 1990-96 0 ha 1990	77,509	0,000	77,509
48.	Bochum, Stadt Bochum, Kreisfreie Stadt 376319 1	Dorstener- /Herzogstraße Untersuchungsgebiet, 1991-98 150 ha 1991	82,259	0,000	82,259
49.	Bochum, Stadt Bochum, Kreisfreie Stadt 376319 1	ehem. Zeche Constantin Untersuchungsgebiet, 1990-96 13,6 ha 1990	718,088	0,000	718,088

Bundesprogramm der Städtebauförderung
Programmbereich: Städtebauliche Sanierungs- und Entwicklungsmaßnahmen
Land: Nordrhein-Westfalen

Lfd. Nr.	Gemeinde-Ortsteil Kreis Einwohnerzahl 1 = Städtischer 2 = Ländlicher	Bezeichnung der Maßnahme Art des Gebietes (Förderung im Programmjahr) Gebietsgröße in ha Aufnahme in das Bundesprogramm	Finanzhilfe des Bundes bis einschl. 2011 1000 Euro	Finanzhilfe des Bundes Programmjahr 2012 1000 Euro	Finanzhilfe des Bundes insgesamt 1000 Euro
A b g e r e c h n e t e Sanierungsmaßnahmen					
50.	Bochum, Stadt Bochum, Kreisfreie Stadt 376319 1	Grumme-Süd/Voede Untersuchungsgebiet, 1986-96 43,2 ha 1986	3.263,863	0,000	3.263,863
51.	Bönen Unna 18630 1	Bönen-Mitte, II. BA Satzungsgebiet, 1990-98 20 ha 1990	585,171	0,000	585,171
52.	Bonn, Stadt Bonn, Kreisfreie Stadt 319841 1	Stadtteilzentrum Satzungsgebiet, 1983-2000, im LP seit 1972 25 ha 1983	658,203	0,000	658,203
53.	Bonn, Stadt Bonn, Kreisfreie Stadt 319841 1	Sanierung Poppelsdorf Satzungsgebiet, 1986-97, im LP seit 1971 6 ha 1986	599,398	0,000	599,398
54.	Bonn, Stadt Bonn, Kreisfreie Stadt 319841 1	Godesberg Mitte WUV Friesdorfer Str. Untersuchungsgebiet, 1990/92-2000 45 ha 1990	404,349	0,000	404,349
55.	Bonn, Stadt Bonn, Kreisfreie Stadt 319841 1	WUV Nordstadt Untersuchungsgebiet, 1988-2000 45 ha 1988	78,398	0,000	78,398
56.	Bonn, Stadt Bonn, Kreisfreie Stadt 319841 1	Stadtteilzentrum Untersuchungsgebiet, 1986 15,5 ha 1986	632,292	0,000	632,292

Bundesprogramm der Städtebauförderung
Programmbereich: Städtebauliche Sanierungs- und Entwicklungsmaßnahmen
Land: Nordrhein-Westfalen

Lfd. Nr.	Gemeinde-Ortsteil Kreis Einwohnerzahl 1 = Städtischer 2 = Ländlicher	Bezeichnung der Maßnahme Art des Gebietes (Förderung im Programmjahr) Gebietsgröße in ha Aufnahme in das Bundesprogramm	Finanzhilfe des Bundes bis einschl. 2011 1000 Euro	Finanzhilfe des Bundes Programmjahr 2012 1000 Euro	Finanzhilfe des Bundes insgesamt 1000 Euro
A b g e r e c h n e t e Sanierungsmaßnahmen					
57.	Bonn, Stadt Bonn, Kreisfreie Stadt 319841 1	WUV Südstadt einschl. Poppelsdorfer Allee Untersuchungsgebiet, 1988-1999 0 ha 1988	628,561	0,000	628,561
58.	Bonn, Stadt Bonn, Kreisfreie Stadt 319841 1	Mitte Untersuchungsgebiet, 1986-95 4,5 ha 1986	719,870	0,000	719,870
59.	Borgentreich, Stadt Höxter 9182 2	Stadterneuerung Rösenbeck und Körbecke Satzungsgebiete, 1990-98 13,65 ha 1990	106,349	0,000	106,349
60.	Borgholzhausen, Stadt Gütersloh 8673 2	Stadtkern Satzungsgebiet, 1986-98 36 ha 1986	903,654	0,000	903,654
61.	Borken, Stadt Borken 41216 2	Südliche Altstadt Sozialkulturelles Zentrum Satzungsgebiet, 1983-85, im LP seit 1979 4,3 ha 1983	1.322,201	0,000	1.322,201
62.	Bottrop, Stadt Bottrop, Kreisfreie Stadt 117241 1	Nördl. Innenstadt Satzungsgebiet, 1987-94, im LP seit 1978 17 ha 1987	922,593	0,000	922,593
63.	Bottrop, Stadt Bottrop, Kreisfreie Stadt 117241 1	Ortskern Arenberg Emscherblick - IBA - Untersuchungsgebiet, 1990-1999 0 ha 1990	45,568	0,000	45,568

Bundesprogramm der Städtebauförderung
Programmbereich: Städtebauliche Sanierungs- und Entwicklungsmaßnahmen
Land: Nordrhein-Westfalen

Lfd. Nr.	Gemeinde-Ortsteil Kreis Einwohnerzahl 1 = Städtischer 2 = Ländlicher	Bezeichnung der Maßnahme Art des Gebietes (Förderung im Programmjahr) Gebietsgröße in ha Aufnahme in das Bundesprogramm	Finanzhilfe des Bundes bis einschl. 2011 1000 Euro	Finanzhilfe des Bundes Programmjahr 2012 1000 Euro	Finanzhilfe des Bundes insgesamt 1000 Euro
A b g e r e c h n e t e Sanierungsmaßnahmen					
64.	Bottrop, Stadt Bottrop, Kreisfreie Stadt 117241 1	Batenbrock-Süd Prosperstraße/Devensstraße Satzungsgebiet, 1986-97 72 ha 1986	1.000,565	0,000	1.000,565
65.	Brakel, Stadt Höxter 17067 2	Bereich Stadthalle Untersuchungsgebiet, 1987/90-94 1,8 ha 1987	444,824	0,000	444,824
66.	Breckerfeld, Stadt Ennepe-Ruhr-Kreis 9344 2	Historische Altstadt Untersuchungsgebiet, 1986, 90-1999 11 ha 1986	550,661	0,000	550,661
67.	Brilon, Stadt Hochsauerlandkreis 26499 2	Innenstadt Brilon Untersuchungsgebiet, 1986-2000 47 ha 1986	308,820	0,000	308,820
68.	Brühl, Stadt Rhein-Erft-Kreis 44259 2	Innenstadt Untersuchungsgebiet, 1986/90-2000 16,8 ha 1986	781,873	0,000	781,873
69.	Bünde, Stadt Herford 44733 2	Untere Bahnhofstraße Untersuchungsgebiet, 1986-96 57 ha 1986	742,613	0,000	742,613
70.	Büren, Stadt Paderborn 21531 2	Innenstadt Satzungsgebiet 1988-97, bisher im LP 25,5 ha 1988	461,645	0,000	461,645

Bundesprogramm der Städtebauförderung
Programmbereich: Städtebauliche Sanierungs- und Entwicklungsmaßnahmen
Land: Nordrhein-Westfalen

Lfd. Nr.	Gemeinde-Ortsteil Kreis Einwohnerzahl 1 = Städtischer 2 = Ländlicher	Bezeichnung der Maßnahme Art des Gebietes (Förderung im Programmjahr) Gebietsgröße in ha Aufnahme in das Bundesprogramm	Finanzhilfe des Bundes bis einschl. 2011 1000 Euro	Finanzhilfe des Bundes Programmjahr 2012 1000 Euro	Finanzhilfe des Bundes insgesamt 1000 Euro
A b g e r e c h n e t e Sanierungsmaßnahmen					
71.	Burscheid, Stadt Rheinisch-Bergischer 18771 2	Mitte Untersuchungsgebiet, 1986, 90-96 37 ha 1986	368,106	0,000	368,106
72.	Datteln, Stadt Recklinghausen 35757 1	Neumarkt Untersuchungsgebiet, 1986-94 43,5 ha 1986	1.130,466	0,000	1.130,466
73.	Delbrück, Stadt Paderborn 30096 2	Hauptstraße Satzungsgebiet, 1986/90-2000 15 ha 1986	979,715	0,000	979,715
74.	Dormagen, Stadt Rhein-Kreis Neuss 62924 2	Westliche Innenstadt Untersuchungsgebiet, 1986-2000 45 ha 1986	2.516,932	0,000	2.516,932
75.	Dormagen, Stadt Rhein-Kreis Neuss 62924 2	Altstadt Zons Satzungsgebiet, 1987-88, 90-96 12,95 ha 1987	1.468,512	0,000	1.468,512
76.	Dormagen, Stadt Rhein-Kreis Neuss 62924 2	Ortskern Horrem 1999 0 ha 1999	69,344	0,000	69,344
77.	Dortmund, Stadt Dortmund, Kreisfreie 581308 1	Hansemannsiedlung Untersuchungsgebiet, 1990 0 ha 1990	240,076	0,000	240,076

Bundesprogramm der Städtebauförderung
Programmbereich: Städtebauliche Sanierungs- und Entwicklungsmaßnahmen
Land: Nordrhein-Westfalen

Lfd. Nr.	Gemeinde-Ortsteil Kreis Einwohnerzahl 1 = Städtischer 2 = Ländlicher	Bezeichnung der Maßnahme Art des Gebietes (Förderung im Programmjahr) Gebietsgröße in ha Aufnahme in das Bundesprogramm	Finanzhilfe des Bundes bis einschl. 2011 1000 Euro	Finanzhilfe des Bundes des Programmjahr 2012 1000 Euro	Finanzhilfe des Bundes insgesamt 1000 Euro
A b g e r e c h n e t e Sanierungsmaßnahmen					
78.	Dortmund, Stadt Dortmund, Kreisfreie 581308 1	Adlerstraße Untersuchungsgebiet, 1991-97 0 ha 1991	265,028	0,000	265,028
79.	Dortmund, Stadt Dortmund, Kreisfreie 581308 1	Universität und Umland Untersuchungsgebiet, 1986/90 91 ha 1986	243,099	0,000	243,099
80.	Drolshagen, Stadt Olpe 12158 2	Stadtkern Satzungsgebiet, 1987-96 18 ha 1987	577,760	0,000	577,760
81.	Duisburg, Stadt Duisburg, Kreisfreie 491931 1	Ortskern Untersuchungsgebiet, 1990-2000 0 ha 1990	154,702	0,000	154,702
82.	Duisburg, Stadt Duisburg, Kreisfreie 491931 1	Markt Untersuchungsgebiet, 1986 8 ha 1986	380,984	0,000	380,984
83.	Duisburg, Stadt Duisburg, Kreisfreie 491931 1	Averdunkbereich Satzungsgebiet, 1983-84, im LP seit 1974 2,3 ha 1983	1.258,078	0,000	1.258,078
84.	Düren, Stadt Düren 92906 2	Clodwigplatz Satzungsgebiet, 1988, 91-98 37,7 ha 1988	886,746	0,000	886,746

Bundesprogramm der Städtebauförderung
Programmbereich: Städtebauliche Sanierungs- und Entwicklungsmaßnahmen
Land: Nordrhein-Westfalen

Lfd. Nr.	Gemeinde-Ortsteil Kreis Einwohnerzahl 1 = Städtischer 2 = Ländlicher	Bezeichnung der Maßnahme Art des Gebietes (Förderung im Programmjahr) Gebietsgröße in ha Aufnahme in das Bundesprogramm	Finanzhilfe des Bundes bis einschl. 2011 1000 Euro	Finanzhilfe des Bundes Programmjahr 2012 1000 Euro	Finanzhilfe des Bundes insgesamt 1000 Euro
A b g e r e c h n e t e Sanierungsmaßnahmen					
85.	Düren, Stadt Düren 92906 2	WUV Holzstraße Untersuchungsgebiet, 1989-96 0 ha 1989	213,004	0,000	213,004
86.	Düsseldorf, Stadt Düsseldorf, Kreisfreie 586217 1	Berger Hafen/Zollhafen einschl. Ersatzgebiet I - IV Satzungsgebiet, 1983-95, im LP seit 1979 15,52 ha 1983	2.359,285	0,000	2.359,285
87.	Eitorf Rhein-Sieg-Kreis 19488 2	Ortskern Untersuchungsgebiet, 1986-87, 90 21,8 ha 1986	1.115,724	0,000	1.115,724
88.	Elsdorf Rhein-Erft-Kreis 21172 2	Ortskern Untersuchungsgebiet, 1986-96 33 ha 1986	146,820	0,000	146,820
89.	Emsdetten, Stadt Steinfurt 35604 2	Stadtkern I Satzungsgebiet, 1975-78, 89-96 9 ha 1975	3.573,692	0,000	3.573,692
90.	Ennigerloh, Stadt Warendorf 19949 2	Ortskern I Haverknapp Satzungsgebiet, 1972-86, 90-91 6 ha 1972	1.896,133	0,000	1.896,133
91.	Ense Soest 12738 2	Ortsmitte Höingen Untersuchungsgebiet, 1989-94 0 ha 1989	170,260	0,000	170,260

Bundesprogramm der Städtebauförderung
Programmbereich: Städtebauliche Sanierungs- und Entwicklungsmaßnahmen
Land: Nordrhein-Westfalen

Lfd. Nr.	Gemeinde-Ortsteil Kreis Einwohnerzahl 1 = Städtischer 2 = Ländlicher	Bezeichnung der Maßnahme Art des Gebietes (Förderung im Programmjahr) Gebietsgröße in ha Aufnahme in das Bundesprogramm	Finanzhilfe des Bundes bis einschl. 2011 1000 Euro	Finanzhilfe des Bundes Programmjahr 2012 1000 Euro	Finanzhilfe des Bundes insgesamt 1000 Euro
A b g e r e c h n e t e Sanierungsmaßnahmen					
92.	Erftstadt, Stadt Rhein-Erft-Kreis 50754 2	Am Vogelsang Satzungsgebiet, 1987-96 17 ha 1987	212,488	0,000	212,488
93.	Erftstadt, Stadt Rhein-Erft-Kreis 50754 2	Altstadt Lechenich Satzungsgebiet, 1986-88, 90 18,45 ha 1986	760,123	0,000	760,123
94.	Erkelenz, Stadt Heinsberg 44583 2	Mitte Untersuchungsgebiet, 1986, 90 2,52 ha 1986	189,633	0,000	189,633
95.	Erkelenz, Stadt Heinsberg 44583 2	Ortskern Untersuchungsgebiet, 1991 0 ha 1991	191,734	0,000	191,734
96.	Erkrath, Stadt Mettmann 46084 1	Alt Erkrath Satzungsgebiet, 1988-97 81,2 ha 1988	939,598	0,000	939,598
97.	Eschweiler, Stadt Aachen, Kreis 55729 1	Ortskern Weisweiler Satzungsgebiet, 1989-2000 40,3 ha 1989	568,045	0,000	568,045
98.	Eschweiler, Stadt Aachen, Kreis 55729 2	Ortskern Hastenrath Untersuchungsgebiet, 1986-2000 38,7 ha 1986	106,570	0,000	106,570

Bundesprogramm der Städtebauförderung
Programmbereich: Städtebauliche Sanierungs- und Entwicklungsmaßnahmen
Land: Nordrhein-Westfalen

Lfd. Nr.	Gemeinde-Ortsteil Kreis Einwohnerzahl 1 = Städtischer 2 = Ländlicher	Bezeichnung der Maßnahme Art des Gebietes (Förderung im Programmjahr) Gebietsgröße in ha Aufnahme in das Bundesprogramm	Finanzhilfe des Bundes bis einschl. 2011 1000 Euro	Finanzhilfe des Bundes des Programmjahr 2012 1000 Euro	Finanzhilfe des Bundes insgesamt 1000 Euro
A b g e r e c h n e t e Sanierungsmaßnahmen					
99.	Eschweiler, Stadt Aachen, Kreis 55729 2	Ortskern Röhe Untersuchungsgebiet 1987-2000 0 ha 1987	273,695	0,000	273,695
100.	Eslohe (Sauerland) Hochsauerlandkreis 9157 2	Marktplatz/Papestrasse Untersuchungsgebiet 1987-98 3,8 ha 1987	662,634	0,000	662,634
101.	Espelkamp, Stadt Minden-Lübbecke 25240 2	Stadtkern I Satzungsgebiet, 1981-95 6,05 ha 1981	2.670,469	0,000	2.670,469
102.	Espelkamp, Stadt Minden-Lübbecke 25240 2	Gabelhorst Satzungsgebiet, 1992-98 11,3 ha 1992	332,729	0,000	332,729
103.	Essen, Stadt Essen, Kreisfreie Stadt 576259 1	Vogelheim Ost Untersuchungsgebiet, 1990-97 0 ha 1990	511,439	0,000	511,439
104.	Essen, Stadt Essen, Kreisfreie Stadt 576259 1	Engelbert-Beust-Str. Untersuchungsgebiet, 1987-96 1,27 ha 1987	150,101	0,000	150,101
105.	Essen, Stadt Essen, Kreisfreie Stadt 576259 1	Emil/Emscher Satzungsgebiet, 1977-1999 47 ha 1977	3.784,861	0,000	3.784,861

Bundesprogramm der Städtebauförderung
Programmbereich: Städtebauliche Sanierungs- und Entwicklungsmaßnahmen
Land: Nordrhein-Westfalen

Lfd. Nr.	Gemeinde-Ortsteil Kreis Einwohnerzahl 1 = Städtischer 2 = Ländlicher	Bezeichnung der Maßnahme Art des Gebietes (Förderung im Programmjahr) Gebietsgröße in ha Aufnahme in das Bundesprogramm	Finanzhilfe des Bundes bis einschl. 2011 1000 Euro	Finanzhilfe des Bundes des Bundes Programmjahr 2012 1000 Euro	Finanzhilfe des Bundes insgesamt 1000 Euro
A b g e r e c h n e t e Sanierungsmaßnahmen					
106.	Essen, Stadt Essen, Kreisfreie Stadt 576259 1	Bergarbeitersiedlung Heisterholz/Stinnesstr. Satzungsgebiet, 1983-97, im LP seit 1979 6,5 ha 1983	336,664	0,000	336,664
107.	Extertal Lippe 12222 2	Ortskern Meierberg Untersuchungsgebiet, 1986-94 0,5 ha 1986	61,355	0,000	61,355
108.	Extertal Lippe 12222 2	Ortskern Bösingfeld Satzungsgebiet, 1986-1999 32 ha 1986	378,356	0,000	378,356
109.	Finnentrop Olpe 17706 2	Zentrum Untersuchungsgebiet, 1991-2000 43 ha 1991	282,744	0,000	282,744
110.	Frechen, Stadt Rhein-Erft-Kreis 49752 2	Stadtkern/Josefstraße Untersuchungsgebiet, 1987-96 6,8 ha 1987	1.075,825	0,000	1.075,825
111.	Frechen, Stadt Rhein-Erft-Kreis 49752 2	WUV Hücheln/Buschball Satzungsgebiet 1989-92 0 ha 1989	168,264	0,000	168,264
112.	Freudenberg, Stadt Siegen-Wittgenstein 18392 2	Historischer Stadtkern Satzungsgebiet, 1988-98 6,43 ha 1988	231,357	0,000	231,357

Bundesprogramm der Städtebauförderung
Programmbereich: Städtebauliche Sanierungs- und Entwicklungsmaßnahmen
Land: Nordrhein-Westfalen

Lfd. Nr.	Gemeinde-Ortsteil Kreis Einwohnerzahl 1 = Städtischer 2 = Ländlicher	Bezeichnung der Maßnahme Art des Gebietes (Förderung im Programmjahr) Gebietsgröße in ha Aufnahme in das Bundesprogramm	Finanzhilfe des Bundes bis einschl. 2011 1000 Euro	Finanzhilfe des Bundes Programmjahr 2012 1000 Euro	Finanzhilfe des Bundes insgesamt 1000 Euro
A b g e r e c h n e t e Sanierungsmaßnahmen					
113.	Gangelt Heinsberg 11692 2	Ortskern Untersuchungsgebiet, 1987, 90 9 ha 1987	281,711	0,000	281,711
114.	Geilenkirchen, Stadt Heinsberg 28083 2	Stadtkern Untersuchungsgebiet, 1988 2,3 ha 1988	741,202	0,000	741,202
115.	Gelsenkirchen, Stadt Gelsenkirchen, Kreisfreie 259744 1	Ückendorf-Mitte Untersuchungsgebiet, 1986/90-95 0 ha 1986	782,600	0,000	782,600
116.	Gelsenkirchen, Stadt Gelsenkirchen, Kreisfreie 259744 1	Standortsicherung Rothausen-Süd Satzungsgebiet, 1986-97 0 ha 1986	881,467	0,000	881,467
117.	Gelsenkirchen, Stadt Gelsenkirchen, Kreisfreie 259744 1	Zentrum Buer Untersuchungsgebiet, 1987-97 55,6 ha 1987	275,075	0,000	275,075
118.	Gelsenkirchen, Stadt Gelsenkirchen, Kreisfreie 259744 1	Bahnhofsvorplatz, III. BA Satzungsgebiet, 1983-95, im LP seit 1978 12,63 ha 1983	1.011,138	0,000	1.011,138
119.	Gelsenkirchen, Stadt Gelsenkirchen, Kreisfreie 259744 1	Brachflächen Schalke-Nord Satzungsgebiet, 1989-98 537 ha 1989	1.624,029	0,000	1.624,029

Bundesprogramm der Städtebauförderung
Programmbereich: Städtebauliche Sanierungs- und Entwicklungsmaßnahmen
Land: Nordrhein-Westfalen

Lfd. Nr.	Gemeinde-Ortsteil Kreis Einwohnerzahl 1 = Städtischer 2 = Ländlicher	Bezeichnung der Maßnahme Art des Gebietes (Förderung im Programmjahr) Gebietsgröße in ha Aufnahme in das Bundesprogramm	Finanzhilfe des Bundes bis einschl. 2011 1000 Euro	Finanzhilfe des Bundes Programmjahr 2012 1000 Euro	Finanzhilfe des Bundes insgesamt 1000 Euro
A b g e r e c h n e t e Sanierungsmaßnahmen					
120.	Gelsenkirchen, Stadt Gelsenkirchen, Kreisfreie 259744 1	Zentrum Altstadt Untersuchungsgebiet, 1987-97 0 ha 1987	1.182,231	0,000	1.182,231
121.	Gescher, Stadt Borken 17144 2	Innenstadt Untersuchungsgebiet, 1987-94 4,5 ha 1987	326,204	0,000	326,204
122.	Gevelsberg, Stadt Ennepe-Ruhr-Kreis 31651 1	Innenstadt Satzungsgebiet, 1986-1999 131 ha 1986	919,814	0,000	919,814
123.	Grevenbroich, Stadt Rhein-Kreis Neuss 64039 2	Ortskern Untersuchungsgebiet, 1986-96 0 ha 1986	59,821	0,000	59,821
124.	Gronau (Westf.), Stadt Borken 46549 2	Ortskern Epe II Satzungsgebiet, 1977-85 3,95 ha 1977	1.927,059	0,000	1.927,059
125.	Gütersloh, Stadt Gütersloh 96320 2	Innenstadt Untersuchungsgebiet, 1987/92-2000 93 ha 1987	2.362,139	0,000	2.362,139
126.	Haan, Stadt Mettmann 29156 2	Westl. Innenstadt Untersuchungsgebiet, 1987-92 56,5 ha 1987	819,503	0,000	819,503

Bundesprogramm der Städtebauförderung
Programmbereich: Städtebauliche Sanierungs- und Entwicklungsmaßnahmen
Land: Nordrhein-Westfalen

Lfd. Nr.	Gemeinde-Ortsteil Kreis Einwohnerzahl 1 = Städtischer 2 = Ländlicher	Bezeichnung der Maßnahme Art des Gebietes (Förderung im Programmjahr) Gebietsgröße in ha Aufnahme in das Bundesprogramm	Finanzhilfe des Bundes bis einschl. 2011 1000 Euro	Finanzhilfe des Bundes Programmjahr 2012 1000 Euro	Finanzhilfe des Bundes insgesamt 1000 Euro
A b g e r e c h n e t e Sanierungsmaßnahmen					
127.	Hagen, Stadt Hagen, Kreisfreie Stadt 190121 1	Eilpe III Untersuchungsgebiet, 1986-97 4,2 ha 1986	260,830	0,000	260,830
128.	Hagen, Stadt Hagen, Kreisfreie Stadt 190121 1	Altenhagen-Süd II Untersuchungsgebiet, 1986-1999 13,5 ha 1986	527,689	0,000	527,689
129.	Hagen, Stadt Hagen, Kreisfreie Stadt 190121 1	Wohnumfeldverbesserung/ Grünzug Boloh Untersuchungsgebiet 1989-98 0 ha 1989	68,962	0,000	68,962
130.	Halle (Westf.), Stadt Gütersloh 21058 2	Kernbereich I Satzungsgebiet, 1972-87, 90-95 10,5 ha 1972	3.012,687	0,000	3.012,687
131.	Hamm, Stadt Hamm, Kreisfreie Stadt 181741 1	Wittekindsiedlung Untersuchungsgebiet, 1991-1999 8,8 ha 1991	25,565	0,000	25,565
132.	Hamm, Stadt Hamm, Kreisfreie Stadt 181741 1	Südl. Innenstadt Untersuchungsgebiet, 1986-2000 63 ha 1986	1.341,968	0,000	1.341,968
133.	Hamm, Stadt Hamm, Kreisfreie Stadt 181741 1	Westl. Innenstadt Satzungsgebiet, 1986-2000 160 ha 1986	1.833,400	0,000	1.833,400

Bundesprogramm der Städtebauförderung
Programmbereich: Städtebauliche Sanierungs- und Entwicklungsmaßnahmen
Land: Nordrhein-Westfalen

Lfd. Nr.	Gemeinde-Ortsteil Kreis Einwohnerzahl 1 = Städtischer 2 = Ländlicher	Bezeichnung der Maßnahme Art des Gebietes (Förderung im Programmjahr) Gebietsgröße in ha Aufnahme in das Bundesprogramm	Finanzhilfe des Bundes bis einschl. 2011 1000 Euro	Finanzhilfe des Bundes Programmjahr 2012 1000 Euro	Finanzhilfe des Bundes insgesamt 1000 Euro
A b g e r e c h n e t e Sanierungsmaßnahmen					
134.	Hamm, Stadt Hamm, Kreisfreie Stadt 181741 1	Ortskern Rhynern, I. BA Satzungsgebiet, 1990-2000 0 ha 1990	203,535	0,000	203,535
135.	Hamm, Stadt Hamm, Kreisfreie Stadt 181741 1	Arbeitersiedl. Maximilian Satzungsgebiet, 1983-97, im LP seit 1980 27,8 ha 1983	1.566,260	0,000	1.566,260
136.	Hamm, Stadt Hamm, Kreisfreie Stadt 181741 1	Wohnumfeldverbesserung Pelkumer Platz Satzungsgebiet, 1989, bisher im LP, -2000 30 ha 1989	268,869	0,000	268,869
137.	Hamm, Stadt Hamm, Kreisfreie Stadt 181741 1	Braam-Ost-Wennemar Satzungsgebiet, 1989, bisher im LP-1999 0 ha 1989	140,057	0,000	140,057
138.	Hamm, Stadt Hamm, Kreisfreie Stadt 181741 1	Arbeitersiedlung Wiescherhöfen Untersuchungsgebiet, 1986-1999 25 ha 1986	1.195,760	0,000	1.195,760
139.	Hamm, Stadt Hamm, Kreisfreie Stadt 181741 1	Ortskern Heessen II. BA Satzungsgebiet, 1990/92-98 128 ha 1990	178,086	0,000	178,086
140.	Harsewinkel, Stadt Gütersloh 24101 2	Dammanns Hof Satzungsgebiet, 1989-98 27,5 ha 1989	697,913	0,000	697,913

Bundesprogramm der Städtebauförderung
Programmbereich: Städtebauliche Sanierungs- und Entwicklungsmaßnahmen
Land: Nordrhein-Westfalen

Lfd. Nr.	Gemeinde-Ortsteil Kreis Einwohnerzahl 1 = Städtischer 2 = Ländlicher	Bezeichnung der Maßnahme Art des Gebietes (Förderung im Programmjahr) Gebietsgröße in ha Aufnahme in das Bundesprogramm	Finanzhilfe des Bundes bis einschl. 2011 1000 Euro	Finanzhilfe des Bundes Programmjahr 2012 1000 Euro	Finanzhilfe des Bundes insgesamt 1000 Euro
A b g e r e c h n e t e Sanierungsmaßnahmen					
141.	Harsewinkel, Stadt Gütersloh 24101 2	August-Claas-Straße Untersuchungsgebiet 1994-96 0 ha 1994	88,453	0,000	88,453
142.	Harsewinkel, Stadt Gütersloh 24101 2	Ortskern Untersuchungsgebiet 1986, 90-98 58,15 ha 1986	180,486	0,000	180,486
143.	Hattingen, Stadt Ennepe-Ruhr-Kreis 55817 2	Westf. Industriemuseum Henrichshütte Untersuchungsgebiet, 1991-1999 0 ha 1991	216,788	0,000	216,788
144.	Havixbeck Coesfeld 11747 2	Ortskern Untersuchungsgebiet, 1987-95 24,84 ha 1987	385,514	0,000	385,514
145.	Heimbach, Stadt Düren 4471 2	Wohnumfeldverbesserung Satzungsgebiet, 1989-98, bisher im LP 11 ha 1989	331,344	0,000	331,344
146.	Hennef (Sieg), Stadt Rhein-Sieg-Kreis 45875 2	Bahnhofsvorplatz WUV Satzungsgebiet, 1987-95 0,59 ha 1987	79,332	0,000	79,332
147.	Hennef (Sieg), Stadt Rhein-Sieg-Kreis 45875 2	Ortskern I Satzungsgebiet, 1972-87, 90 4,26 ha 1972	3.190,739	0,000	3.190,739

Bundesprogramm der Städtebauförderung
Programmbereich: Städtebauliche Sanierungs- und Entwicklungsmaßnahmen
Land: Nordrhein-Westfalen

Lfd. Nr.	Gemeinde-Ortsteil Kreis Einwohnerzahl 1 = Städtischer 2 = Ländlicher	Bezeichnung der Maßnahme Art des Gebietes (Förderung im Programmjahr) Gebietsgröße in ha Aufnahme in das Bundesprogramm	Finanzhilfe des Bundes bis einschl. 2011 1000 Euro	Finanzhilfe des Bundes Programmjahr 2012 1000 Euro	Finanzhilfe des Bundes insgesamt 1000 Euro
A b g e r e c h n e t e Sanierungsmaßnahmen					
148.	Hennef (Sieg), Stadt Rhein-Sieg-Kreis 45875 2	Industriedenkmal Beethovenstraße Satzungsgebiet, 1991-95 1,4 ha 1991	317,395	0,000	317,395
149.	Herdecke, Stadt Ennepe-Ruhr-Kreis 24794 1	Innenstadt Satzungsgebiet, 1987, 91, im LP seit 1974, -1999 7,5 ha 1987	334,119	0,000	334,119
150.	Herford, Stadt Herford 64469 2	Nordstadt Großsiedlung Untersuchungsgebiet 1986-98 0 ha 1986	702,194	0,000	702,194
151.	Herford, Stadt Herford 64469 2	Stadtkern II, Altstadt A Satzungsgebiet, 1973-96 10,81 ha 1973	2.398,541	0,000	2.398,541
152.	Herford, Stadt Herford 64469 2	Innenstadt Untersuchungsgebiet, 1986-98 35 ha 1986	566,511	0,000	566,511
153.	Herford, Stadt Herford 64469 1	Markthalle Untersuchungsgebiet 1986-94 0 ha 1986	360,525	0,000	360,525
154.	Herford, Stadt Herford 64469 2	Südl. Altstadt Satzungsgebiet, 1989 0 ha 1989	232,035	0,000	232,035

Bundesprogramm der Städtebauförderung
Programmbereich: Städtebauliche Sanierungs- und Entwicklungsmaßnahmen
Land: Nordrhein-Westfalen

Lfd. Nr.	Gemeinde-Ortsteil Kreis Einwohnerzahl 1 = Städtischer 2 = Ländlicher	Bezeichnung der Maßnahme Art des Gebietes (Förderung im Programmjahr) Gebietsgröße in ha Aufnahme in das Bundesprogramm	Finanzhilfe des Bundes bis einschl. 2011 1000 Euro	Finanzhilfe des Bundes Programmjahr 2012 1000 Euro	Finanzhilfe des Bundes insgesamt 1000 Euro
A b g e r e c h n e t e Sanierungsmaßnahmen					
155.	Herford, Stadt Herford 64469 2	Grüner Wenzel Satzungsgebiet, 1990-1999 0 ha 1990	124,244	0,000	124,244
156.	Herne, Stadt Herne, Kreisfreie Stadt 165632 1	Herne IX-Stapelweg Satzungsgebiet, 1987-91, im LP seit 1982 0 ha 1987	81,746	0,000	81,746
157.	Herne, Stadt Herne, Kreisfreie Stadt 165632 1	Röhlinghausen XV Satzungsgebiet, 1990-2000 0 ha 1990	985,173	0,000	985,173
158.	Herscheid Märkischer Kreis 7307 2	Ortskern Untersuchungsgebiet, 1990-2000 10 ha 1990	259,736	0,000	259,736
159.	Herzebrock-Clarholz Gütersloh 16067 2	Ortskerne Clarholz und Herzebrock Satzungsgebiet, 1987-97 0,75 ha 1987	333,036	0,000	333,036
160.	Herzogenrath, Stadt Aachen, Kreis 47412 2	Alt-Merkstein Satzungsgebiet 1990 0 ha 1990	120,953	0,000	120,953
161.	Hilchenbach, Stadt Siegen-Wittgenstein 15727 2	Dahlbruch Untersuchungsgebiet, 1990-2000 9 ha 1990	166,170	0,000	166,170

Bundesprogramm der Städtebauförderung
Programmbereich: Städtebauliche Sanierungs- und Entwicklungsmaßnahmen
Land: Nordrhein-Westfalen

Lfd. Nr.	Gemeinde-Ortsteil Kreis Einwohnerzahl 1 = Städtischer 2 = Ländlicher	Bezeichnung der Maßnahme Art des Gebietes (Förderung im Programmjahr) Gebietsgröße in ha Aufnahme in das Bundesprogramm	Finanzhilfe des Bundes bis einschl. 2011 1000 Euro	Finanzhilfe des Bundes Programmjahr 2012 1000 Euro	Finanzhilfe des Bundes insgesamt 1000 Euro
A b g e r e c h n e t e Sanierungsmaßnahmen					
162.	Holzwickede Unna 17264 1	Ortskern Satzungsgebiet, 1986-1999 86 ha 1986	1.236,845	0,000	1.236,845
163.	Höxter, Stadt Höxter 31415 2	Neuordnung Postgelände Satzungsgebiet, 1988-95 bisher im LP 0,3 ha 1988	108,621	0,000	108,621
164.	Hüllhorst Minden-Lübbecke 13429 2	Holsen Untersuchungsgebiet, 1986-94 9,4 ha 1986	79,762	0,000	79,762
165.	Hürth, Stadt Rhein-Erft-Kreis 57501 2	Alt-Hürth Untersuchungsgebiet, 1986-97 60 ha 1986	622,166	0,000	622,166
166.	Iserlohn, Stadt Märkischer Kreis 95232 1	Nußberg, II. BA Untersuchungsgebiet 1990-98 0 ha 1990	65,957	0,000	65,957
167.	Iserlohn, Stadt Märkischer Kreis 95232 1	Arbeitersiedl. Kalthof Untersuchungsgebiet 1989-1999 0 ha 1989	234,172	0,000	234,172
168.	Iserlohn, Stadt Märkischer Kreis 95232 1	Treppenstraße Untersuchungsgebiet, 1986-99 10,7 ha 1986	562,932	0,000	562,932

Bundesprogramm der Städtebauförderung
Programmbereich: Städtebauliche Sanierungs- und Entwicklungsmaßnahmen
Land: Nordrhein-Westfalen

Lfd. Nr.	Gemeinde-Ortsteil Kreis Einwohnerzahl 1 = Städtischer 2 = Ländlicher	Bezeichnung der Maßnahme Art des Gebietes (Förderung im Programmjahr) Gebietsgröße in ha Aufnahme in das Bundesprogramm	Finanzhilfe des Bundes bis einschl. 2011 1000 Euro	Finanzhilfe des Bundes Programmjahr 2012 1000 Euro	Finanzhilfe des Bundes insgesamt 1000 Euro
A b g e r e c h n e t e Sanierungsmaßnahmen					
169.	Iserlohn, Stadt Märkischer Kreis 95232 2	Nordfeld, II. BA Untersuchungsgebiet 1990-98 0 ha 1990	34,614	0,000	34,614
170.	Iserlohn, Stadt Märkischer Kreis 95232 1	Ortskern Satzungsgebiet 1989-97 0 ha 1989	149,809	0,000	149,809
171.	Isselburg, Stadt Borken 11236 2	Ortskern Werth Satzungsgebiet, 1972-82 4,7 ha 1972	1.142,226	0,000	1.142,226
172.	Jüchen Rhein-Kreis Neuss 22685 2	Ortskern Jüchen-Bedburdyk Untersuchungsgebiet, 1990-2000 10 ha 1990	308,557	0,000	308,557
173.	Kall Euskirchen 11827 2	Ortsmitte Untersuchungsgebiet, 1987-96 6 ha 1987	350,042	0,000	350,042
174.	Kalletal Lippe 14689 2	Ortskern Hohenhausen Satzungsgebiet, 1990-1999 0 ha 1990	119,131	0,000	119,131
175.	Kerpen, Stadt Rhein-Erft-Kreis 64669 2	Wohnumfeldverbesserung Sindorf Satzungsgebiet, 1989-96 0 ha 1989	249,768	0,000	249,768

Bundesprogramm der Städtebauförderung
Programmbereich: Städtebauliche Sanierungs- und Entwicklungsmaßnahmen
Land: Nordrhein-Westfalen

Lfd. Nr.	Gemeinde-Ortsteil Kreis Einwohnerzahl 1 = Städtischer 2 = Ländlicher	Bezeichnung der Maßnahme Art des Gebietes (Förderung im Programmjahr) Gebietsgröße in ha Aufnahme in das Bundesprogramm	Finanzhilfe des Bundes bis einschl. 2011 1000 Euro	Finanzhilfe des Bundes Programmjahr 2012 1000 Euro	Finanzhilfe des Bundes insgesamt 1000 Euro
A b g e r e c h n e t e Sanierungsmaßnahmen					
176.	Kerpen, Stadt Rhein-Erft-Kreis 64669 2	Mitte Untersuchungsgebiet, 1986 116 ha 1986	700,480	0,000	700,480
177.	Kerpen, Stadt Rhein-Erft-Kreis 64669 2	Wohnumfeldverbesserung Horrem Satzungsgebiet, 1989-1991, 2004 72 ha 1989	321,153	0,000	321,153
178.	Kerpen, Stadt Rhein-Erft-Kreis 64669 2	Ortskern, I. BA Satzungsgebiet, 1990-96 0 ha 1990	46,718	0,000	46,718
179.	Kierspe, Stadt Märkischer Kreis 17376 2	Rathausbereich Untersuchungsgebiet, 1986-99 12,1 ha 1986	437,613	0,000	437,613
180.	Kirchhudem Olpe 12336 2	Ortsmitte Satzungsgebiet 1989-95 0 ha 1989	119,131	0,000	119,131
181.	Kirchlengern Herford 16195 2	Ortskern I Satzungsgebiet, 1972-89-1999 3,14 ha 1972	1.663,744	0,000	1.663,744
182.	Kleve, Stadt Kleve 49392 2	Ortskern Rindern Satzungsgebiet 1988-92 22,5 ha 1988	204,467	0,000	204,467

Bundesprogramm der Städtebauförderung
Programmbereich: Städtebauliche Sanierungs- und Entwicklungsmaßnahmen
Land: Nordrhein-Westfalen

Lfd. Nr.	Gemeinde-Ortsteil Kreis Einwohnerzahl 1 = Städtischer 2 = Ländlicher	Bezeichnung der Maßnahme Art des Gebietes (Förderung im Programmjahr) Gebietsgröße in ha Aufnahme in das Bundesprogramm	Finanzhilfe des Bundes bis einschl. 2011 1000 Euro	Finanzhilfe des Bundes des Bundes Programmjahr 2012 1000 Euro	Finanzhilfe des Bundes insgesamt 1000 Euro
A b g e r e c h n e t e Sanierungsmaßnahmen					
183.	Köln, Stadt Köln, Kreisfreie Stadt 998105 1	Herkulesstraße Untersuchungsgebiet, 1989-98 29,2 ha 1989	3.607,742	0,000	3.607,742
184.	Köln, Stadt Köln, Kreisfreie Stadt 998105 1	Rheinau-Hafen Untersuchungsgebiet, 1988-2000 0 ha 1988	877,674	0,000	877,674
185.	Köln, Stadt Köln, Kreisfreie Stadt 998105 1	Altstadt/Dom-Rhein Satzungsgebiet, 1980-91 15,7 ha 1980	19.267,941	0,000	19.267,941
186.	Köln, Stadt Köln, Kreisfreie Stadt 998105 1	Porz, Engelshof Untersuchungsgebiet, 1988-2000 8,32 ha 1988	1.126,015	0,000	1.126,015
187.	Königswinter, Stadt Rhein-Sieg-Kreis 40868 2	Altstadt Satzungsgebiet, 1986 29 ha 1986	714,514	0,000	714,514
188.	Korschenbroich, Stadt Rhein-Kreis Neuss 33116 2	Ortsmitte Kleinenbroich Satzungsgebiet, 1990-1999 65 ha 1990	308,108	0,000	308,108
189.	Krefeld, Stadt Krefeld, Kreisfreie Stadt 235414 1	Fischeln Untersuchungsgebiet, 1988-97 6 ha 1988	283,647	0,000	283,647

Bundesprogramm der Städtebauförderung
Programmbereich: Städtebauliche Sanierungs- und Entwicklungsmaßnahmen
Land: Nordrhein-Westfalen

Lfd. Nr.	Gemeinde-Ortsteil Kreis Einwohnerzahl 1 = Städtischer 2 = Ländlicher	Bezeichnung der Maßnahme Art des Gebietes (Förderung im Programmjahr) Gebietsgröße in ha Aufnahme in das Bundesprogramm	Finanzhilfe des Bundes bis einschl. 2011 1000 Euro	Finanzhilfe des Bundes Programmjahr 2012 1000 Euro	Finanzhilfe des Bundes insgesamt 1000 Euro
A b g e r e c h n e t e Sanierungsmaßnahmen					
190.	Krefeld, Stadt Krefeld, Kreisfreie Stadt 235414 1	Bleichpfad I/III Satzungsgebiet, 1972-84 5,44 ha 1972	1.452,698	0,000	1.452,698
191.	Krefeld, Stadt Krefeld, Kreisfreie Stadt 235414 1	Um Liebfrauen Untersuchungsgebiet, 1986-94 4,5 ha 1986	977,590	0,000	977,590
192.	Kreuzau Düren 17834 2	Ortsmitte Untersuchungsgebiet, 1986-2000 32 ha 1986	665,125	0,000	665,125
193.	Kreuztal, Stadt Siegen-Wittgenstein 31081 2	Innenstadt Untersuchungsgebiet, 1987-1999 3,6 ha 1987	827,000	0,000	827,000
194.	Kreuztal, Stadt Siegen-Wittgenstein 31081 2	Fritz-Erler-Siedlung Untersuchungsgebiet, 1989-96 0 ha 1989	120,326	0,000	120,326
195.	Kürten Rheinisch-Bergischer 19767 2	Ortskern Untersuchungsgebiet, 1987-2000 13,5 ha 1987	330,295	0,000	330,295
196.	Langenberg Gütersloh 8060 2	Ortsmitte Untersuchungsgebiet, 1988-96 26,5 ha 1988	303,196	0,000	303,196

Bundesprogramm der Städtebauförderung
Programmbereich: Städtebauliche Sanierungs- und Entwicklungsmaßnahmen
Land: Nordrhein-Westfalen

Lfd. Nr.	Gemeinde-Ortsteil Kreis Einwohnerzahl 1 = Städtischer 2 = Ländlicher	Bezeichnung der Maßnahme Art des Gebietes (Förderung im Programmjahr) Gebietsgröße in ha Aufnahme in das Bundesprogramm	Finanzhilfe des Bundes bis einschl. 2011 1000 Euro	Finanzhilfe des Bundes Programmjahr 2012 1000 Euro	Finanzhilfe des Bundes insgesamt 1000 Euro
A b g e r e c h n e t e Sanierungsmaßnahmen					
197.	Langenfeld (Rheinland), Mettmann 59038 2	Ortskern Langenfeld Untersuchungsgebiet, 1987-93 4 ha 1987	1.328,132	0,000	1.328,132
198.	Legden Borken 6769 2	Busshook Untersuchungsgebiet, 1986-93 1,7 ha 1986	338,987	0,000	338,987
199.	Leichlingen (Rheinland), Rheinisch-Bergischer 27476 2	Unterschmitte Untersuchungsgebiet, 1986-96 14 ha 1986	391,093	0,000	391,093
200.	Leichlingen (Rheinland), Rheinisch-Bergischer 27476 2	Ortskern Witzhelden Satzungsgebiet, 1990-97 0 ha 1990	213,038	0,000	213,038
201.	Lennestadt, Stadt Olpe 27238 2	Meggen Satzungsgebiet, 1989-95 18,5 ha 1989	140,940	0,000	140,940
202.	Lennestadt, Stadt Olpe 27238 2	Grevenbrück Untersuchungsgebiet, 1989-98 56 ha 1989	157,987	0,000	157,987
203.	Leopoldshöhe Lippe 16216 2	Ortskern Leopoldshöhe Satzungsgebiet, 1990-98 35 ha 1990	456,072	0,000	456,072

Bundesprogramm der Städtebauförderung
Programmbereich: Städtebauliche Sanierungs- und Entwicklungsmaßnahmen
Land: Nordrhein-Westfalen

Lfd. Nr.	Gemeinde-Ortsteil Kreis Einwohnerzahl 1 = Städtischer 2 = Ländlicher	Bezeichnung der Maßnahme Art des Gebietes (Förderung im Programmjahr) Gebietsgröße in ha Aufnahme in das Bundesprogramm	Finanzhilfe des Bundes bis einschl. 2011 1000 Euro	Finanzhilfe des Bundes Programmjahr 2012 1000 Euro	Finanzhilfe des Bundes insgesamt 1000 Euro
A b g e r e c h n e t e Sanierungsmaßnahmen					
204.	Leverkusen, Stadt Leverkusen, Kreisfreie 160593 1	Gebiet Knipprather Wald Untersuchungsgebiet, 1988-92 0 ha 1988	1.407,394	0,000	1.407,394
205.	Leverkusen, Stadt Leverkusen, Kreisfreie 160593 1	Opladen-Neustadt Untersuchungsgebiet, 1986/90-96 31,58 ha 1986	2.069,230	0,000	2.069,230
206.	Leverkusen, Stadt Leverkusen, Kreisfreie 160593 1	Ortskern Schlebusch Untersuchungsgebiet, 1990-96 0 ha 1990	360,480	0,000	360,480
207.	Leverkusen, Stadt Leverkusen, Kreisfreie 160593 1	Altstadt, Arbeitersiedl. Untersuchungsgebiet, 1990-2000 0 ha 1990	297,766	0,000	297,766
208.	Leverkusen, Stadt Leverkusen, Kreisfreie 160593 1	Stadtmitte Untersuchungsgebiet, 1990-99 0 ha 1990	836,090	0,000	836,090
209.	Leverkusen, Stadt Leverkusen, Kreisfreie 160593 1	Beamten-Kolonie-Wiesdorf Untersuchungsgebiet, 1989-2000 0 ha 1989	275,241	0,000	275,241
210.	Leverkusen, Stadt Leverkusen, Kreisfreie 160593 1	Schloß Morsbroich Untersuchungsgebiet, 1986-2000 18,03 ha 1986	1.101,834	0,000	1.101,834

Bundesprogramm der Städtebauförderung
Programmbereich: Städtebauliche Sanierungs- und Entwicklungsmaßnahmen
Land: Nordrhein-Westfalen

Lfd. Nr.	Gemeinde-Ortsteil Kreis Einwohnerzahl 1 = Städtischer 2 = Ländlicher	Bezeichnung der Maßnahme Art des Gebietes (Förderung im Programmjahr) Gebietsgröße in ha Aufnahme in das Bundesprogramm	Finanzhilfe des Bundes bis einschl. 2011 1000 Euro	Finanzhilfe des Bundes Programmjahr 2012 1000 Euro	Finanzhilfe des Bundes insgesamt 1000 Euro
A b g e r e c h n e t e Sanierungsmaßnahmen					
211.	Leverkusen, Stadt Leverkusen, Kreisfreie 160593 1	Wiesdorf Untersuchungsgebiet, 1987-96 31,85 ha 1987	2.530,363	0,000	2.530,363
212.	Lindlar Oberbergischer Kreis 22203 2	Ortskern Untersuchungsgebiet, 1986 21,1 ha 1986	429,241	0,000	429,241
213.	Lohmar, Stadt Rhein-Sieg-Kreis 31150 2	Hermann-Löns-Straße Untersuchungsgebiet 1990-1999 0 ha 1990	92,886	0,000	92,886
214.	Lohmar, Stadt Rhein-Sieg-Kreis 31150 2	Ortsmitte/Rathausstraße Untersuchungsgebiet, 1986-96 7 ha 1986	414,746	0,000	414,746
215.	Lübbecke, Stadt Minden-Lübbecke 25885 2	Stadtkern Satzungsgebiet, 1988-98, bisher im LP 43,5 ha 1988	876,356	0,000	876,356
216.	Lüdenscheid, Stadt Märkischer Kreis 75946 2	Südl. Innenstadt Satzungsgebiet, 1986-2000 14 ha 1986	965,537	0,000	965,537
217.	Lüdinghausen, Stadt Coesfeld 24196 2	Stadtkern I Südl. Altstadt Satzungsgebiet, 1972-99 8,5 ha 1972	2.188,941	0,000	2.188,941

Bundesprogramm der Städtebauförderung
Programmbereich: Städtebauliche Sanierungs- und Entwicklungsmaßnahmen
Land: Nordrhein-Westfalen

Lfd. Nr.	Gemeinde-Ortsteil Kreis Einwohnerzahl 1 = Städtischer 2 = Ländlicher	Bezeichnung der Maßnahme Art des Gebietes (Förderung im Programmjahr) Gebietsgröße in ha Aufnahme in das Bundesprogramm	Finanzhilfe des Bundes bis einschl. 2011 1000 Euro	Finanzhilfe des Bundes Programmjahr 2012 1000 Euro	Finanzhilfe des Bundes insgesamt 1000 Euro
A b g e r e c h n e t e Sanierungsmaßnahmen					
218.	Lünen, Stadt Unna 87783 1	Gartenstraße/Hohe Str. Satzungsgebiet, 1978-99 2,43 ha 1978	1.009,987	0,000	1.009,987
219.	Lünen, Stadt Unna 87783 1	Arbeitersiedlung Neue Kolonie Untersuchungsgebiet, 1992-2000 0 ha 1992	913,638	0,000	913,638
220.	Marienheide Oberbergischer Kreis 13745 2	Bahnhofstraße Satzungsgebiet, 1991 0 ha 1991	106,519	0,000	106,519
221.	Marienheide Oberbergischer Kreis 13745 2	Haupt-, Kloster-, Wipperweg, Beral Untersuchungsgebiet, 1987 30,2 ha 1987	162,392	0,000	162,392
222.	Marienmünster, Stadt Höxter 5335 2	Gebiete Voerden und Bredenborn Untersuchungsgebiete, 1987-94 33,14 ha 1987	44,566	0,000	44,566
223.	Mechernich, Stadt Euskirchen 27230 2	Stadtmitte Satzungsgebiet, 1987-96, im LP seit 81 8,1 ha 1987	245,985	0,000	245,985
224.	Meckenheim, Stadt Rhein-Sieg-Kreis 24282 1	Ortskern Satzungsgebiet, 1977-2000 9,85 ha 1977	2.725,777	0,000	2.725,777

Bundesprogramm der Städtebauförderung
Programmbereich: Städtebauliche Sanierungs- und Entwicklungsmaßnahmen
Land: Nordrhein-Westfalen

Lfd. Nr.	Gemeinde-Ortsteil Kreis Einwohnerzahl 1 = Städtischer 2 = Ländlicher	Bezeichnung der Maßnahme Art des Gebietes (Förderung im Programmjahr) Gebietsgröße in ha Aufnahme in das Bundesprogramm	Finanzhilfe des Bundes bis einschl. 2011 1000 Euro	Finanzhilfe des Bundes Programmjahr 2012 1000 Euro	Finanzhilfe des Bundes insgesamt 1000 Euro
A b g e r e c h n e t e Sanierungsmaßnahmen					
225.	Medebach, Stadt Hochsauerlandkreis 7961 2	Oberstraße/Hardtstraße Untersuchungsgebiet 1986-98 0 ha 1986	302,685	0,000	302,685
226.	Medebach, Stadt Hochsauerlandkreis 7961 2	Kernstadt Untersuchungsgebiet 1986-98 0 ha 1986	178,799	0,000	178,799
227.	Meerbusch, Stadt Rhein-Kreis Neuss 54190 2	Ortskern Lank Untersuchungsgebiet 1986-96 23 ha 1986	483,682	0,000	483,682
228.	Meinerzhagen, Stadt Märkischer Kreis 21049 2	Oberer Stadtkernbereich mit Birkeshöhgebiet Untersuchungsgebiet, 1986-2000 34,34 ha 1986	917,462	0,000	917,462
229.	Meschede, Stadt Hochsauerlandkreis 31219 2	Nordwestliche Innenstadt Satzungsgebiet, 1988-97 57,3 ha 1988	227,014	0,000	227,014
230.	Meschede, Stadt Hochsauerlandkreis 31219 2	Wiebelhaus Untersuchungsgebiet 1990-98 0 ha 1990	543,999	0,000	543,999
231.	Minden, Stadt Minden-Lübbecke 82400 2	Bereich Bahnhof, IV. BA Untersuchungsgebiet 1990-98 0 ha 1990	183,559	0,000	183,559

Bundesprogramm der Städtebauförderung
Programmbereich: Städtebauliche Sanierungs- und Entwicklungsmaßnahmen
Land: Nordrhein-Westfalen

Lfd. Nr.	Gemeinde-Ortsteil Kreis Einwohnerzahl 1 = Städtischer 2 = Ländlicher	Bezeichnung der Maßnahme Art des Gebietes (Förderung im Programmjahr) Gebietsgröße in ha Aufnahme in das Bundesprogramm	Finanzhilfe des Bundes bis einschl. 2011 1000 Euro	Finanzhilfe des Bundes des Bundes Programmjahr 2012 1000 Euro	Finanzhilfe des Bundes insgesamt 1000 Euro
A b g e r e c h n e t e Sanierungsmaßnahmen					
232.	Minden, Stadt Minden-Lübbecke 82400 1	Stadtkern I A Obermarkt Satzungsgebiet, 1973-95 7,4 ha 1973	3.721,738	0,000	3.721,738
233.	Moers, Stadt Wesel 105929 2	Stadtkern Satzungsgebiet, 1987-94 im LP seit 1973 22,1 ha 1987	429,557	0,000	429,557
234.	Möhnesee Soest 11486 2	Ortskern Körbecke Untersuchungsgebiet, 1990-1999 0 ha 1990	106,349	0,000	106,349
235.	Mönchengladbach, Stadt Mönchengladbach, 258251 1	Mittlerer Ring Untersuchungsgebiet, 1990-97 0 ha 1990	238,579	0,000	238,579
236.	Morsbach Oberbergischer Kreis 11160 2	Gewerbebrache Eisen und Stahlbau Satzungsgebiet 1989 0 ha 1989	206,562	0,000	206,562
237.	Morsbach Oberbergischer Kreis 11160 2	Ortskern Satzungsgebiet, 1987 3,5 ha 1987	739,418	0,000	739,418
238.	Much Rhein-Sieg-Kreis 14990 2	Ortskern Untersuchungsgebiet, 1986-95 7,2 ha 1986	64,869	0,000	64,869

Bundesprogramm der Städtebauförderung
Programmbereich: Städtebauliche Sanierungs- und Entwicklungsmaßnahmen
Land: Nordrhein-Westfalen

Lfd. Nr.	Gemeinde-Ortsteil Kreis Einwohnerzahl 1 = Städtischer 2 = Ländlicher	Bezeichnung der Maßnahme Art des Gebietes (Förderung im Programmjahr) Gebietsgröße in ha Aufnahme in das Bundesprogramm	Finanzhilfe des Bundes bis einschl. 2011 1000 Euro	Finanzhilfe des Bundes des Bundes Programmjahr 2012 1000 Euro	Finanzhilfe des Bundes insgesamt 1000 Euro
A b g e r e c h n e t e Sanierungsmaßnahmen					
239.	Mülheim an der Ruhr, Mülheim an der Ruhr, 167471 1	Siedlung Mausegatt Untersuchungsgebiet, 1988-1999 9,7 ha 1988	246,268	0,000	246,268
240.	Mülheim an der Ruhr, Mülheim an der Ruhr, 167471 1	Broich Nord und Ost Untersuchungsgebiet, 1989-1999 20 ha 1989	649,676	0,000	649,676
241.	Mülheim an der Ruhr, Mülheim an der Ruhr, 167471 1	Umfeld Landesgartenschau Untersuchungsgebiete, 1989-1999 65 ha 1989	5.432,580	0,000	5.432,580
242.	Mülheim an der Ruhr, Mülheim an der Ruhr, 167471 1	Heißen-Mitte Untersuchungsgebiet, 1986-98 41 ha 1986	79,789	0,000	79,789
243.	Münster, Stadt Münster, Kreisfreie Stadt 275543 1	Hafenbereich Untersuchungsgebiet, 1990-97 143,9 ha 1990	583,895	0,000	583,895
244.	Nachrodt-Wiblingwerde Märkischer Kreis 6790 2	Ortskern Nachrodt Untersuchungsgebiet, 1986-2000 1 ha 1986	357,904	0,000	357,904
245.	Netphen, Stadt Siegen-Wittgenstein 24234 2	Ortskern Untersuchungsgebiet, 1988-96 45,5 ha 1988	319,557	0,000	319,557

Bundesprogramm der Städtebauförderung
Programmbereich: Städtebauliche Sanierungs- und Entwicklungsmaßnahmen
Land: Nordrhein-Westfalen

Lfd. Nr.	Gemeinde-Ortsteil Kreis Einwohnerzahl 1 = Städtischer 2 = Ländlicher	Bezeichnung der Maßnahme Art des Gebietes (Förderung im Programmjahr) Gebietsgröße in ha Aufnahme in das Bundesprogramm	Finanzhilfe des Bundes bis einschl. 2011 1000 Euro	Finanzhilfe des Bundes des Bundes Programmjahr 2012 1000 Euro	Finanzhilfe des Bundes insgesamt 1000 Euro
A b g e r e c h n e t e Sanierungsmaßnahmen					
246.	Netphen, Stadt Siegen-Wittgenstein 24234 2	Ortskern Dreis-Tiefenbach Untersuchungsgebiet, 1986-96 44,05 ha 1986	403,547	0,000	403,547
247.	Nettetal, Stadt Viersen 42041 2	Ortskern Breyell Satzungsgebiet, 1987-98, im LP seit 78 11,2 ha 1987	419,259	0,000	419,259
248.	Neuenrade, Stadt Märkischer Kreis 12145 2	Mitte Untersuchungsgebiet, 1988/92-2000 9 ha 1988	382,446	0,000	382,446
249.	Neunkirchen Siegen-Wittgenstein 13764 2	Ortsmitte Untersuchungsgebiet, 1986, 92-97 10 ha 1986	633,491	0,000	633,491
250.	Neunkirchen-Seelscheid Rhein-Sieg-Kreis 20672 2	Neunkirchen-Mitte Untersuchungsgebiet, 1986-2000 1,8 ha 1986	345,496	0,000	345,496
251.	Neunkirchen-Seelscheid Rhein-Sieg-Kreis 20672 2	Ortskern Seelscheid Satzungsgebiet, 1990-1999 3,16 ha 1990	105,193	0,000	105,193
252.	Neuss, Stadt Rhein-Kreis Neuss 151280 1	Am Alten Weiher I/II Satzungsgebiet, 1977/81-84 4,5 ha 1977	1.720,497	0,000	1.720,497

Bundesprogramm der Städtebauförderung
Programmbereich: Städtebauliche Sanierungs- und Entwicklungsmaßnahmen
Land: Nordrhein-Westfalen

Lfd. Nr.	Gemeinde-Ortsteil Kreis Einwohnerzahl 1 = Städtischer 2 = Ländlicher	Bezeichnung der Maßnahme Art des Gebietes (Förderung im Programmjahr) Gebietsgröße in ha Aufnahme in das Bundesprogramm	Finanzhilfe des Bundes bis einschl. 2011 1000 Euro	Finanzhilfe des Bundes Programmjahr 2012 1000 Euro	Finanzhilfe des Bundes insgesamt 1000 Euro
A b g e r e c h n e t e Sanierungsmaßnahmen					
253.	Niederkassel, Stadt Rhein-Sieg-Kreis 37402 1	Ortskern Mondorf Untersuchungsgebiet, 1989-1999 0 ha 1989	426,075	0,000	426,075
254.	Niederzier Düren 14085 2	Ortskern Krauthausen Untersuchungsgebiet, 1986-2000 61 ha 1986	81,726	0,000	81,726
255.	Niederzier Düren 14085 2	Niederzier, Oberzier, Huchem-Stammeln Untersuchungsgebiete 1989-97 1 ha 1989	655,878	0,000	655,878
256.	Nörvenich Düren 10988 2	Ortskern Untersuchungsgebiet, 1986-96 27,1 ha 1986	330,109	0,000	330,109
257.	Oberhausen, Stadt Oberhausen, Kreisfreie 214024 1	Siedlung Tackenberg Untersuchungsgebiet, 1988-95 0 ha 1988	225,841	0,000	225,841
258.	Oberhausen, Stadt Oberhausen, Kreisfreie 214024 1	Schmachtendorf-Mitte Untersuchungsgebiet, 1986-89 50 ha 1986	719,915	0,000	719,915
259.	Oberhausen, Stadt Oberhausen, Kreisfreie 214024 1	City-West I -Concordia- Schacht II/III Satzungsgebiet, 1972-94 32,99 ha 1972	2.284,930	0,000	2.284,930

Bundesprogramm der Städtebauförderung
Programmbereich: Städtebauliche Sanierungs- und Entwicklungsmaßnahmen
Land: Nordrhein-Westfalen

Lfd. Nr.	Gemeinde-Ortsteil Kreis Einwohnerzahl 1 = Städtischer 2 = Ländlicher	Bezeichnung der Maßnahme Art des Gebietes (Förderung im Programmjahr) Gebietsgröße in ha Aufnahme in das Bundesprogramm	Finanzhilfe des Bundes bis einschl. 2011 1000 Euro	Finanzhilfe des Bundes Programmjahr 2012 1000 Euro	Finanzhilfe des Bundes insgesamt 1000 Euro
A b g e r e c h n e t e Sanierungsmaßnahmen					
260.	Oberhausen, Stadt Oberhausen, Kreisfreie 214024 1	Lirich Nord Satzungsgebiet, 1983-94, im LP seit 1978 32,7 ha 1983	1.173,415	0,000	1.173,415
261.	Odenthal Rheinisch-Bergischer 15789 2	Historischer Stadtkern Untersuchungsgebiet, 1986 1,6 ha 1986	158,235	0,000	158,235
262.	Oerlinghausen, Stadt Lippe 16771 2	Stadtkern Satzungsgebiet, 1977-87, 91/92 13,52 ha 1977	3.143,678	0,000	3.143,678
263.	Olpe, Stadt Olpe 25496 2	Stadtkern Abschnitt III Martin-,Friedrich-,Berg- und Kolpingstraße Satzungsgebiet, 1972-98 2,5 ha 1972	965,107	0,000	965,107
264.	Ostbevern Warendorf 10649 2	Ortskern, II. BA Satzungsgebiet, 1986-93 40 ha 1986	526,119	0,000	526,119
265.	Overath, Stadt Rheinisch-Bergischer 26999 2	Ortskern Marialinden Untersuchungsgebiet, 1989-96 0 ha 1989	133,127	0,000	133,127
266.	Overath, Stadt Rheinisch-Bergischer 26999 2	Ortsmitte Untersuchungsgebiet, 1987-96 3,5 ha 1987	47,161	0,000	47,161

Bundesprogramm der Städtebauförderung
Programmbereich: Städtebauliche Sanierungs- und Entwicklungsmaßnahmen
Land: Nordrhein-Westfalen

Lfd. Nr.	Gemeinde-Ortsteil Kreis Einwohnerzahl 1 = Städtischer 2 = Ländlicher	Bezeichnung der Maßnahme Art des Gebietes (Förderung im Programmjahr) Gebietsgröße in ha Aufnahme in das Bundesprogramm	Finanzhilfe des Bundes bis einschl. 2011 1000 Euro	Finanzhilfe des Bundes Programmjahr 2012 1000 Euro	Finanzhilfe des Bundes insgesamt 1000 Euro
A b g e r e c h n e t e Sanierungsmaßnahmen					
267.	Paderborn, Stadt Paderborn 145320 1	Riemecke-Viertel Satzungsgebiet, 1988-98 60 ha 1988	283,767	0,000	283,767
268.	Paderborn, Stadt Paderborn 145320 1	Stadtkern, Abschnitt Auf den Dielen Satzungsgebiet, 1978-94 1,1 ha 1978	671,838	0,000	671,838
269.	Petershagen, Stadt Minden-Lübbecke 26027 2	Lahde, Bahnhofstraße Satzungsgebiet, 1988-97 38,76 ha 1988	364,551	0,000	364,551
270.	Petershagen, Stadt Minden-Lübbecke 26027 2	Ortskern Petershagen und Planung Lahde Satzungsgebiete, 1986-1999 34,85 ha 1986	604,112	0,000	604,112
271.	Petershagen, Stadt Minden-Lübbecke 26027 2	Stadterneuerung in 18 Ortsteilen Untersuchungsgebiet 1990-98, bisher im LP 0 ha 1990	213,209	0,000	213,209
272.	Plettenberg, Stadt Märkischer Kreis 26665 2	Altstadt Satzungsgebiet, 1972/77-82, 87-2000 8,7 ha 1972	2.847,896	0,000	2.847,896
273.	Porta Westfalica, Stadt Minden-Lübbecke 35348 2	Ortskern Hausberge I einschl. Ersatzgebiet Satzungsgebiet, 1972-95 8,1 ha 1972	3.306,729	0,000	3.306,729

Bundesprogramm der Städtebauförderung
Programmbereich: Städtebauliche Sanierungs- und Entwicklungsmaßnahmen
Land: Nordrhein-Westfalen

Lfd. Nr.	Gemeinde-Ortsteil Kreis Einwohnerzahl 1 = Städtischer 2 = Ländlicher	Bezeichnung der Maßnahme Art des Gebietes (Förderung im Programmjahr) Gebietsgröße in ha Aufnahme in das Bundesprogramm	Finanzhilfe des Bundes bis einschl. 2011 1000 Euro	Finanzhilfe des Bundes des Programmjahr 2012 1000 Euro	Finanzhilfe des Bundes insgesamt 1000 Euro
A b g e r e c h n e t e Sanierungsmaßnahmen					
274.	Preußisch Oldendorf, Minden-Lübbecke 12997 2	Stadtkern Satzungsgebiet, 1987-2000 55 ha 1987	561,331	0,000	561,331
275.	Pulheim, Stadt Rhein-Erft-Kreis 53842 2	Dorfanger Stommeln Untersuchungsgebiet, 1990-96 0 ha 1990	148,070	0,000	148,070
276.	Pulheim, Stadt Rhein-Erft-Kreis 53842 2	Ortskern Sinnersdorf Untersuchungsgebiet, 1989 0 ha 1989	109,259	0,000	109,259
277.	Pulheim, Stadt Rhein-Erft-Kreis 53842 2	Stadtkern Satzungsgebiet, 1981-87 14 ha 1981	3.280,092	0,000	3.280,092
278.	Radevormwald, Stadt Oberbergischer Kreis 22843 2	Bahnstraße Untersuchungsgebiet, 1986 9,5 ha 1986	190,584	0,000	190,584
279.	Raesfeld Borken 10991 2	Schloßfreiheit Untersuchungsgebiet, 1986-94 22 ha 1986	145,491	0,000	145,491
280.	Rahden, Stadt Minden-Lübbecke 15795 2	Stadtkern Satzungsgebiet, 1989-95 24 ha 1989	111,615	0,000	111,615

Bundesprogramm der Städtebauförderung
Programmbereich: Städtebauliche Sanierungs- und Entwicklungsmaßnahmen
Land: Nordrhein-Westfalen

Lfd. Nr.	Gemeinde-Ortsteil Kreis Einwohnerzahl 1 = Städtischer 2 = Ländlicher	Bezeichnung der Maßnahme Art des Gebietes (Förderung im Programmjahr) Gebietsgröße in ha Aufnahme in das Bundesprogramm	Finanzhilfe des Bundes bis einschl. 2011 1000 Euro	Finanzhilfe des Bundes Programmjahr 2012 1000 Euro	Finanzhilfe des Bundes insgesamt 1000 Euro
A b g e r e c h n e t e Sanierungsmaßnahmen					
281.	Ratingen, Stadt Mettmann 91306 2	Speestraße/ Lintorfer Markt Untersuchungsgebiet, 1990-96 0 ha 1990	253,916	0,000	253,916
282.	Ratingen, Stadt Mettmann 91306 2	Ratingen-West Nachbesserung Satzungsgebiet, 1990-95 0 ha 1990	157,097	0,000	157,097
283.	Rheurdt Kleve 6769 2	Ortskern Untersuchungsgebiet, 1986-99 60 ha 1986	467,076	0,000	467,076
284.	Rommerskirchen Rhein-Kreis Neuss 13037 2	Ortskern Nettesheim Butzheim Untersuchungsgebiet, 1986-93 20 ha 1986	471,308	0,000	471,308
285.	Rosendahl Coesfeld 10898 2	Ortskern Untersuchungsgebiet, 1986-87 20 ha 1986	277,192	0,000	277,192
286.	Ruppichteroth Rhein-Sieg-Kreis 10713 2	Köttinger Heide Untersuchungsgebiet, 1990-95 0 ha 1990	54,708	0,000	54,708
287.	Rüthen, Stadt Soest 10684 2	Stadtkern I Satzungsgebiet, 1977-84, 90-98 50 ha 1977	1.638,690	0,000	1.638,690

Bundesprogramm der Städtebauförderung
Programmbereich: Städtebauliche Sanierungs- und Entwicklungsmaßnahmen
Land: Nordrhein-Westfalen

Lfd. Nr.	Gemeinde-Ortsteil Kreis Einwohnerzahl 1 = Städtischer 2 = Ländlicher	Bezeichnung der Maßnahme Art des Gebietes (Förderung im Programmjahr) Gebietsgröße in ha Aufnahme in das Bundesprogramm	Finanzhilfe des Bundes bis einschl. 2011 1000 Euro	Finanzhilfe des Bundes des Bundes Programmjahr 2012 1000 Euro	Finanzhilfe des Bundes insgesamt 1000 Euro
A b g e r e c h n e t e Sanierungsmaßnahmen					
288.	Rüthen, Stadt Soest 10684 2	Nördl. u. westl. Innenstadt Satzungsgebiet, 1989-1999 0 ha 1989	582,361	0,000	582,361
289.	Salzkotten, Stadt Paderborn 24813 2	Kernstadt Untersuchungsgebiet, 1987-2000 17,5 ha 1987	866,486	0,000	866,486
290.	Sankt Augustin, Stadt Rhein-Sieg-Kreis 55524 2	Ortskern Niederpleis Untersuchungsgebiet, 1987-2000 14,8 ha 1987	319,751	0,000	319,751
291.	Sankt Augustin, Stadt Rhein-Sieg-Kreis 55524 2	Kernbereich Menden Untersuchungsgebiet, 1986-2000 10,3 ha 1986	689,748	0,000	689,748
292.	Schalksmühle Märkischer Kreis 11272 2	Bahnhofstraße/Wörthstraße Untersuchungsgebiet, 1990-1999 3,2 ha 1990	287,346	0,000	287,346
293.	Schlangen Lippe 8819 2	Ortskern Satzungsgebiet, 1986/90-97 40 ha 1986	904,987	0,000	904,987
294.	Schwalmtal Viersen 19129 2	Ortskern Amern Satzungsgebiet, 1990-97 140 ha 1990	398,992	0,000	398,992

Bundesprogramm der Städtebauförderung
Programmbereich: Städtebauliche Sanierungs- und Entwicklungsmaßnahmen
Land: Nordrhein-Westfalen

Lfd. Nr.	Gemeinde-Ortsteil Kreis Einwohnerzahl 1 = Städtischer 2 = Ländlicher	Bezeichnung der Maßnahme Art des Gebietes (Förderung im Programmjahr) Gebietsgröße in ha Aufnahme in das Bundesprogramm	Finanzhilfe des Bundes bis einschl. 2011 1000 Euro	Finanzhilfe des Bundes Programmjahr 2012 1000 Euro	Finanzhilfe des Bundes insgesamt 1000 Euro
A b g e r e c h n e t e Sanierungsmaßnahmen					
295.	Schwelm, Stadt Ennepe-Ruhr-Kreis 29012 1	Innenstadt Untersuchungsgebiet, 1986-87, 92-96 120 ha 1986	960,681	0,000	960,681
296.	Schwerte, Stadt Unna 48523 1	Westhellweg Untersuchungsgebiet, 1988-99 91,5 ha 1988	264,062	0,000	264,062
297.	Schwerte, Stadt Unna 48523 1	Graf-Adolf-Straße Satzungsgebiet, 1989-1999 60 ha 1989	182,976	0,000	182,976
298.	Siegburg, Stadt Rhein-Sieg-Kreis 39654 1	Stadtmitte Satzungsgebiet, 1987-96 1,5 ha 1987	2.040,891	0,000	2.040,891
299.	Siegen, Stadt Siegen-Wittgenstein 103984 1	Eiserfeld Untersuchungsgebiet, 1990-97 0 ha 1990	66,979	0,000	66,979
300.	Siegen, Stadt Siegen-Wittgenstein 103984 1	Kaan-Marienborn Untersuchungsgebiet, 1990/92-1999 5,8 ha 1990	526,119	0,000	526,119
301.	Soest, Stadt Soest 48573 2	Altstadtkern Satzungsgebiet, 1987-88, im LP seit 1975 -2000 2,7 ha 1987	1.914,277	0,000	1.914,277

Bundesprogramm der Städtebauförderung
Programmbereich: Städtebauliche Sanierungs- und Entwicklungsmaßnahmen
Land: Nordrhein-Westfalen

Lfd. Nr.	Gemeinde-Ortsteil Kreis Einwohnerzahl 1 = Städtischer 2 = Ländlicher	Bezeichnung der Maßnahme Art des Gebietes (Förderung im Programmjahr) Gebietsgröße in ha Aufnahme in das Bundesprogramm	Finanzhilfe des Bundes bis einschl. 2011 1000 Euro	Finanzhilfe des Bundes Programmjahr 2012 1000 Euro	Finanzhilfe des Bundes insgesamt 1000 Euro
A b g e r e c h n e t e Sanierungsmaßnahmen					
302.	Steinhagen Gütersloh 19859 2	Ortskern Satzungsgebiet, 1986-95 im LP seit 1968 9,88 ha 1986	205,028	0,000	205,028
303.	Stolberg (Rhd.), Stadt Aachen, Kreis 58294 1	Alte Zinkhütte Untersuchungsgebiet + Ergänzungsgebiet, 1990- 92 5,2 ha 1990	1.694,071	0,000	1.694,071
304.	Straelen, Stadt Kleve 15460 2	Straelen-West Untersuchungsgebiet, 1987-99 0 ha 1987	507,202	0,000	507,202
305.	Südlohn Borken 9004 2	Ortskern Untersuchungsgebiet, 1986-94 5,2 ha 1986	574,692	0,000	574,692
306.	Swisttal Rhein-Sieg-Kreis 18199 2	Ortskern Dorferneuerung Untersuchungsgebiet 1989-96 0 ha 1989	214,572	0,000	214,572
307.	Swisttal Rhein-Sieg-Kreis 18199 2	Ortskern Heimerzheim Untersuchungsgebiet, 1986-1999 2,1 ha 1986	318,430	0,000	318,430
308.	Titz Düren 8274 2	Ortskern Titz Untersuchungsgebiet, 1990-97 0 ha 1990	106,519	0,000	106,519

Bundesprogramm der Städtebauförderung
Programmbereich: Städtebauliche Sanierungs- und Entwicklungsmaßnahmen
Land: Nordrhein-Westfalen

Lfd. Nr.	Gemeinde-Ortsteil Kreis Einwohnerzahl 1 = Städtischer 2 = Ländlicher	Bezeichnung der Maßnahme Art des Gebietes (Förderung im Programmjahr) Gebietsgröße in ha Aufnahme in das Bundesprogramm	Finanzhilfe des Bundes bis einschl. 2011 1000 Euro	Finanzhilfe des Bundes des Programmjahr 2012 1000 Euro	Finanzhilfe des Bundes insgesamt 1000 Euro
A b g e r e c h n e t e Sanierungsmaßnahmen					
309.	Tönisvorst, Stadt Viersen 30084 1	St. Tönis Satzungsgebiet, 1987-95, im LP seit 1975 7,3 ha 1987	440,734	0,000	440,734
310.	Tönisvorst, Stadt Viersen 30084 1	Bereich Wilhelmplatz Satzungsgebiet, 1988-95 4,57 ha 1988	299,928	0,000	299,928
311.	Troisdorf, Stadt Rhein-Sieg-Kreis 75150 2	Ortskern Spich Untersuchungsgebiet, 1987-96 9,2 ha 1987	498,745	0,000	498,745
312.	Troisdorf, Stadt Rhein-Sieg-Kreis 75150 2	Gebiet A 2 Burg Wissem Untersuchungsgebiet, 1990-96 0 ha 1990	502,941	0,000	502,941
313.	Troisdorf, Stadt Rhein-Sieg-Kreis 75150 2	Ortskern Oberlar Untersuchungsgebiet, 1986-96 11,5 ha 1986	413,124	0,000	413,124
314.	Übach-Palenberg Heinsberg 24837 2	Bergarbeitersiedlung Palenberg Satzungsgebiet, 1983-85 46 ha 1983	2.601,964	0,000	2.601,964
315.	Uedem Kleve 8260 2	Ortskern Satzungsgebiet, 1986-2000 17,5 ha 1986	1.715,180	0,000	1.715,180

Bundesprogramm der Städtebauförderung
Programmbereich: Städtebauliche Sanierungs- und Entwicklungsmaßnahmen
Land: Nordrhein-Westfalen

Lfd. Nr.	Gemeinde-Ortsteil Kreis Einwohnerzahl 1 = Städtischer 2 = Ländlicher	Bezeichnung der Maßnahme Art des Gebietes (Förderung im Programmjahr) Gebietsgröße in ha Aufnahme in das Bundesprogramm	Finanzhilfe des Bundes bis einschl. 2011 1000 Euro	Finanzhilfe des Bundes des Programmjahr 2012 1000 Euro	Finanzhilfe des Bundes insgesamt 1000 Euro
A b g e r e c h n e t e Sanierungsmaßnahmen					
316.	Verl Gütersloh 24968 2	Ortskern Satzungsgebiet, 1986-96 20 ha 1986	847,323	0,000	847,323
317.	Vettweiß Düren 9007 2	Ortsmitte Untersuchungsgebiet, 1991-97 0 ha 1991	45,929	0,000	45,929
318.	Viersen, Stadt Viersen 75475 1	Nordöstl. Innenstadt Alt-Viersen I Satzungsgebiet, 1972-98 12,3 ha 1972	9.198,400	0,000	9.198,400
319.	Viersen, Stadt Viersen 75475 2	Dülken, Bereich Gasstr./ Wasserstraße Satzungsgebiet, 1990-98 8,8 ha 1990	1.469,988	0,000	1.469,988
320.	Wachtberg Rhein-Sieg-Kreis 20253 2	Ortskern Berkum einschl. WUV Liessem Untersuchungsgebiet, 1986 6,66 ha 1986	213,336	0,000	213,336
321.	Warstein, Stadt Soest 27429 2	Altstadt Belecke Satzungsgebiet, 1987-98 20,51 ha 1987	898,525	0,000	898,525
322.	Warstein, Stadt Soest 27429 2	Altstadt Untersuchungsgebiet, 1989-98 22,41 ha 1989	216,788	0,000	216,788

Bundesprogramm der Städtebauförderung
Programmbereich: Städtebauliche Sanierungs- und Entwicklungsmaßnahmen
Land: Nordrhein-Westfalen

Lfd. Nr.	Gemeinde-Ortsteil Kreis Einwohnerzahl 1 = Städtischer 2 = Ländlicher	Bezeichnung der Maßnahme Art des Gebietes (Förderung im Programmjahr) Gebietsgröße in ha Aufnahme in das Bundesprogramm	Finanzhilfe des Bundes bis einschl. 2011 1000 Euro	Finanzhilfe des Bundes Programmjahr 2012 1000 Euro	Finanzhilfe des Bundes insgesamt 1000 Euro
A b g e r e c h n e t e Sanierungsmaßnahmen					
323.	Wassenberg, Stadt Heinsberg 17183 2	Ortskern Birgelen Untersuchungsgebiet, 1990 0 ha 1990	93,737	0,000	93,737
324.	Wegberg, Stadt Heinsberg 29130 2	Ortskern Satzungsgebiet, 1986/92, im LP seit 1982 10,45 ha 1986	1.420,859	0,000	1.420,859
325.	Welver Soest 12490 2	Kirchwelder Satzungsgebiet 1989-97 0 ha 1989	370,431	0,000	370,431
326.	Wenden Olpe 19952 2	Gerlingen Satzungsgebiet, 1990-96 62,2 ha 1990	213,209	0,000	213,209
327.	Wenden Olpe 19952 2	Ortsmitte Satzungsgebiet, 1986-95 30 ha 1986	571,624	0,000	571,624
328.	Wermelskirchen, Stadt Rheinisch-Bergischer 35611 2	Stadtmitte Untersuchungsgebiet, 1990-96 2,64 ha 1990	864,834	0,000	864,834
329.	Werne, Stadt Unna 29994 1	Westliche Innenstadt Satzungsgebiet, 1988-98, bisher im LP 4,3 ha 1989	91,690	0,000	91,690

Bundesprogramm der Städtebauförderung
Programmbereich: Städtebauliche Sanierungs- und Entwicklungsmaßnahmen
Land: Nordrhein-Westfalen

Lfd. Nr.	Gemeinde-Ortsteil Kreis Einwohnerzahl 1 = Städtischer 2 = Ländlicher	Bezeichnung der Maßnahme Art des Gebietes (Förderung im Programmjahr) Gebietsgröße in ha Aufnahme in das Bundesprogramm	Finanzhilfe des Bundes bis einschl. 2011 1000 Euro	Finanzhilfe des Bundes Programmjahr 2012 1000 Euro	Finanzhilfe des Bundes insgesamt 1000 Euro
A b g e r e c h n e t e Sanierungsmaßnahmen					
330.	Werne, Stadt Unna 29994 1	Innenstadt, Klosterplatz Satzungsgebiet, 1971-98 4,63 ha 1971	5.424,241	0,000	5.424,241
331.	Werther (Westf.), Stadt Gütersloh 11455 2	Im Viertel/Schloßstraße Untersuchungsgebiet, 1992-2000 0 ha 1992	306,775	0,000	306,775
332.	Werther (Westf.), Stadt Gütersloh 11455 2	Stadtkern Untersuchungsgebiet, 1986-97 18,41 ha 1986	683,752	0,000	683,752
333.	Wesseling, Stadt Rhein-Erft-Kreis 35144 1	Innenstadt Erweiterung Untersuchungsgebiet, 1990 3 ha 1990	297,356	0,000	297,356
334.	Wickede (Ruhr) Soest 12009 2	Ortsmitte Satzungsgebiet, 1990-2000 11,47 ha 1990	13,805	0,000	13,805
335.	Willebadessen, Stadt Höxter 8590 2	Östlicher Stadtkern Peckelsheim Satzungsgebiet, 1987-1999 16 ha 1987	315,101	0,000	315,101
336.	Willebadessen, Stadt Höxter 8590 2	Stadtkern Satzungsgebiet, 1987-98 19 ha 1987	443,165	0,000	443,165

Bundesprogramm der Städtebauförderung
Programmbereich: Städtebauliche Sanierungs- und Entwicklungsmaßnahmen
Land: Nordrhein-Westfalen

Lfd. Nr.	Gemeinde-Ortsteil Kreis Einwohnerzahl 1 = Städtischer 2 = Ländlicher	Bezeichnung der Maßnahme Art des Gebietes (Förderung im Programmjahr) Gebietsgröße in ha Aufnahme in das Bundesprogramm	Finanzhilfe des Bundes bis einschl. 2011 1000 Euro	Finanzhilfe des Bundes des Bundes Programmjahr 2012 1000 Euro	Finanzhilfe des Bundes insgesamt 1000 Euro
A b g e r e c h n e t e Sanierungsmaßnahmen					
337.	Willich, Stadt Viersen 51962 1	Ortsmitte Schiefbahn Untersuchungsgebiet, 1989-99 10,94 ha 1989	938,656	0,000	938,656
338.	Willich, Stadt Viersen 51962 2	Ortskern Untersuchungsgebiet, 1986-99 13 ha 1986	590,031	0,000	590,031
339.	Willich, Stadt Viersen 51962 2	Ortskern Neersen Untersuchungsgebiet, 1990-1999 0 ha 1990	170,414	0,000	170,414
340.	Wilnsdorf Siegen-Wittgenstein 20991 2	Krombach Satzungsgebiet, 1986-97, im LP seit 1975 3,42 ha 1986	163,613	0,000	163,613
341.	Wilnsdorf Siegen-Wittgenstein 20991 2	Umbau kath. Schule, Untersuchungsgebiet, 1990-96 121 ha 1990	346,656	0,000	346,656
342.	Windeck Rhein-Sieg-Kreis 20565 2	Ortskern Schladern Untersuchungsgebiet, 1987-96 0 ha 1987	195,294	0,000	195,294
343.	Windeck Rhein-Sieg-Kreis 20565 2	Ortsmitte Au Untersuchungsgebiet, 1989-96 0 ha 1989	180,829	0,000	180,829

Bundesprogramm der Städtebauförderung
Programmbereich: Städtebauliche Sanierungs- und Entwicklungsmaßnahmen
Land: Nordrhein-Westfalen

Lfd. Nr.	Gemeinde-Ortsteil Kreis Einwohnerzahl 1 = Städtischer 2 = Ländlicher	Bezeichnung der Maßnahme Art des Gebietes (Förderung im Programmjahr) Gebietsgröße in ha Aufnahme in das Bundesprogramm	Finanzhilfe des Bundes bis einschl. 2011 1000 Euro	Finanzhilfe des Bundes Programmjahr 2012 1000 Euro	Finanzhilfe des Bundes insgesamt 1000 Euro
A b g e r e c h n e t e Sanierungsmaßnahmen					
344.	Würselen, Stadt Aachen, Kreis 37611 2	Mitte Untersuchungsgebiet, 1986-2000 90 ha 1986	1.109,011	0,000	1.109,011
A b g e r e c h n e t e Sanierungsmaßnahmen					
Summe Sanierung		Anzahl: 344	274.358,870	0,000	274.358,870

Bundesprogramm der Städtebauförderung
Programmbereich: Städtebauliche Sanierungs- und Entwicklungsmaßnahmen
Land: Nordrhein-Westfalen

			Finanzhilfe des Bundes bis einschl. 2011	Finanzhilfe des Bundes Programmjahr 2012	Finanzhilfe des Bundes insgesamt
			1000 Euro	1000 Euro	1000 Euro
- Zusammenstellung: L a u f e n d e Sanierungsmaßnahmen					
Sanierung Städtischer Bereich	Anzahl:	4	3.992,750	1.491,000	5.483,750
Sanierung Ländlicher Bereich	Anzahl:	5	8.824,482	2.810,000	11.634,482
	Anzahl:	9	12.817,232	4.301,000	17.118,232
- Zusammenstellung: L a u f e n d e Entwicklungsmaßnahmen					
Entwicklung Städtischer Bereich	Anzahl:	0	0,000	0,000	0,000
Entwicklung Ländlicher Bereich	Anzahl:	1	743,000	195,000	938,000
	Anzahl:	1	743,000	195,000	938,000
- Zusammenstellung: R u h e n d e Sanierungsmaßnahmen					
Sanierung Städtischer Bereich	Anzahl:	248	536.758,748	0,000	536.758,748
Sanierung Ländlicher Bereich	Anzahl:	229	239.869,210	0,000	239.869,210
	Anzahl:	477	776.627,958	0,000	776.627,958
- Zusammenstellung: R u h e n d e Entwicklungsmaßnahmen					
Entwicklung Städtischer Bereich	Anzahl:	20	51.778,092	0,000	51.778,092
Entwicklung Ländlicher Bereich	Anzahl:	13	10.846,313	0,000	10.846,313
	Anzahl:	33	62.624,405		62.624,405
- Zusammenstellung: A u s f i n a n z i e r t e Sanierungsmaßnahmen					
Sanierung Städtischer Bereich	Anzahl:	48	83.682,676	0,000	83.682,676
Sanierung Ländlicher Bereich	Anzahl:	53	72.461,037	0,000	72.461,037
	Anzahl:	101	156.143,713		156.143,713

Bundesprogramm der Städtebauförderung
Programmbereich: Städtebauliche Sanierungs- und Entwicklungsmaßnahmen
Land: Nordrhein-Westfalen

			Finanzhilfe des Bundes bis einschl. 2011	Finanzhilfe des Bundes Programmjahr 2012	Finanzhilfe des Bundes insgesamt
			1000 Euro	1000 Euro	1000 Euro
<hr/>					
- Zusammenstellung: A u s f i n a n z i e r t e Entwicklungsmaßnahmen					
Entwicklung Städtischer Bereich	Anzahl:	3	44.978,994		44.978,994
Entwicklung Ländlicher Bereich	Anzahl:	0	0,000	0,000	0,000
	Anzahl:	3	44.978,994		44.978,994
<hr/>					
- Zusammenstellung: A b g e r e c h n e t e Sanierungsmaßnahmen					
Sanierung Städtischer Bereich	Anzahl:	116	130.100,377	0,000	130.100,377
Sanierung Ländlicher Bereich	Anzahl:	228	144.258,493	0,000	144.258,493
	Anzahl:	344	274.358,870		274.358,870
<hr/>					
Summe: Nordrhein-Westfalen	Anzahl:	968	1.328.294,172	4.496,000	1.332.790,172
<hr/>					

Rheinland-Pfalz

Bundesprogramm der Städtebauförderung
Programmbereich: Städtebauliche Sanierungs- und Entwicklungsmaßnahmen
Land: Rheinland-Pfalz

Lfd. Nr.	Gemeinde-Ortsteil Kreis Einwohnerzahl 1 = Städtischer 2 = Ländlicher	Bezeichnung der Maßnahme Art des Gebietes (Förderung im Programmjahr) Gebietsgröße in ha Aufnahme in das Bundesprogramm	Finanzhilfe des Bundes bis einschl. 2011 1000 Euro	Finanzhilfe des Bundes des Programmjahr 2012 1000 Euro	Finanzhilfe des Bundes insgesamt 1000 Euro
----------	--	---	--	--	---

L a u f e n d e Sanierungsmaßnahmen

1.	Altenkirchen Altenkirchen 6039 1	Stadtkern Satzungsgebiet, 1992-94, 2001-2002, 2004-06, 2012 13,5 ha 1992	731,490	84,000	815,490
2.	Boppard, Stadt Rhein-Hunsrück-Kreis 15884 1	Stadtkern, Teilgebiet A einschl. Erweiterungsgebiet "Oberstr./Steinstr./Angerstst." Satzungsgebiet, 1972, 2001-2002, 2004 17,5 ha 1972	1.980,470	133,000	2.113,470
3.	Diez, Stadt Rhein-Lahn-Kreis 10708 1	Altstadt Pfaffengasse/Alter Markt Satzungsgebiet 1978, 2006, 2009, 2011 15 ha 1978	3.713,196	208,000	3.921,196
4.	Edenkoben, Stadt Südliche Weinstraße 6613 1	Innenstadt Satzungsgebiet, 1985, 2008-2009, 2011 6 ha 1985	3.208,255	222,000	3.430,255
5.	Hachenburg, Stadt Westerwaldkreis 5696 2	Stadtkern Satzungsgebiet, 1988, 2001-2002, 2004-2010, 2012 9 ha 1988	2.413,450	75,000	2.488,450
6.	Lauterecken, Stadt Kusel 2143 2	Stadtkern Satzungsgebiet, 1989, 2006 3,4 ha 1989	1.367,930	125,000	1.492,930
7.	Nieder-Olm, Stadt Mainz-Bingen 8967 2	Ortskern Satzungsgebiet, 1986, 2002, 2008-2009, 2011 10,7 ha 1986	2.415,814	71,000	2.486,814

Bundesprogramm der Städtebauförderung
Programmbereich: Städtebauliche Sanierungs- und Entwicklungsmaßnahmen
Land: Rheinland-Pfalz

Lfd. Nr.	Gemeinde-Ortsteil Kreis Einwohnerzahl 1 = Städtischer 2 = Ländlicher	Bezeichnung der Maßnahme Art des Gebietes (Förderung im Programmjahr) Gebietsgröße in ha Aufnahme in das Bundesprogramm	Finanzhilfe des Bundes bis einschl. 2011 1000 Euro	Finanzhilfe des Bundes Programmjahr 2012 1000 Euro	Finanzhilfe des Bundes insgesamt 1000 Euro
----------	--	---	--	--	---

L a u f e n d e Sanierungsmaßnahmen

8.	Traben-Trarbach, Stadt Bernkastel-Wittlich 5898 2	Stadtkern Traben und Trarbach Satzungsgebiete 1988, 2006 10,4 ha 1988	1.063,766	208,000	1.271,766
----	--	--	-----------	---------	-----------

L a u f e n d e Sanierungsmaßnahmen

Summe Sanierung	Anzahl: 8	16.894,371	1.126,000	18.020,371
------------------------	------------------	-------------------	------------------	-------------------

Bundesprogramm der Städtebauförderung
Programmbereich: Städtebauliche Sanierungs- und Entwicklungsmaßnahmen
Land: Rheinland-Pfalz

Lfd. Nr.	Gemeinde-Ortsteil Kreis Einwohnerzahl 1 = Städtischer 2 = Ländlicher	Bezeichnung der Maßnahme Art des Gebietes (Förderung im Programmjahr) Gebietsgröße in ha Aufnahme in das Bundesprogramm	Finanzhilfe des Bundes bis einschl. 2011 1000 Euro	Finanzhilfe des Bundes Programmjahr 2012 1000 Euro	Finanzhilfe des Bundes insgesamt 1000 Euro
R u h e n d e Sanierungsmaßnahmen					
1.	Altenglan Kusel 2852 2	Alter Ortskern, Teil I Satzungsgebiet, 1986, 2006, 2008, 2010 2,3 ha 1986	637,560	0,000	637,560
2.	Altrip Rhein-Pfalz-Kreis 7685 1	Ortskern Satzungsgebiet, 1986/90-95, 2002 5,4 ha 1986	755,125	0,000	755,125
3.	Alzey, Stadt Alzey-Worms 17732 1	Innenstadt Abschnitt Stadtmitte Satzungsgebiet, 1973 5,4 ha 1973	4.008,017	0,000	4.008,017
4.	Andernach, Stadt Mayen-Koblenz 29589 1	Altstadt, Am unteren Stadt- graben, Satzungsgebiet, Erweiterungsgebiet, 1972/87/90-97, 2002 25,75 ha 1972	7.181,296	0,000	7.181,296
5.	Anweiler am Trifels, Südliche Weinstraße 6885 2	Innenstadt Satzungsgebiet, einschl. Ersatz- und Ergän- zungsgebiet, 1975, 2001-2002, 2005-06 11,6 ha 1975	2.520,453	0,000	2.520,453
6.	Bacharach, Stadt Mainz-Bingen 1990 2	Hist. Stadtkern Satzungsgebiet, 1985, 2008-2009 5 ha 1985	883,123	0,000	883,123
7.	Bad Bertrich Cochem-Zell 923 2	Historischer Stadtkern Untersuchungsgebiet 1996 0 ha 1996	0,000	0,000	0,000

Bundesprogramm der Städtebauförderung
Programmbereich: Städtebauliche Sanierungs- und Entwicklungsmaßnahmen
Land: Rheinland-Pfalz

Lfd. Nr.	Gemeinde-Ortsteil Kreis Einwohnerzahl 1 = Städtischer 2 = Ländlicher	Bezeichnung der Maßnahme Art des Gebietes (Förderung im Programmjahr) Gebietsgröße in ha Aufnahme in das Bundesprogramm	Finanzhilfe des Bundes bis einschl. 2011 1000 Euro	Finanzhilfe des Bundes Programmjahr 2012 1000 Euro	Finanzhilfe des Bundes insgesamt 1000 Euro
R u h e n d e Sanierungsmaßnahmen					
8.	Bad Dürkheim, Stadt Bad Dürkheim 18848 1	Stadtmitte Satzungsgebiet, 1989, 2002, 2004-2009 10 ha 1989	1.952,287	0,000	1.952,287
9.	Bad Ems, Stadt Rhein-Lahn-Kreis 9179 1	Sanierung des Stadtkerns Satzungsgebiet, 1988, 2005-2009 12,8 ha 1988	2.664,629	0,000	2.664,629
10.	Bad Ems, Stadt Rhein-Lahn-Kreis 9179 1	Auf dem Spieß Satzungsgebiet, 1992/95, 2006 4,1 ha 1992	105,319	0,000	105,319
11.	Bad Hönningen, Stadt Neuwied 5738 2	Ortskern Satzungsgebiet, 1971/90 11,4 ha 1971	4.005,460	0,000	4.005,460
12.	Bad Kreuznach, Stadt Bad Kreuznach 43485 1	Neustadt 1 u. 2 Satzungsgebiet, 1971 10,2 ha 1971	3.580,066	0,000	3.580,066
13.	Bad Sobernheim, Stadt Bad Kreuznach 6481 1	Stadtkern, Gebiete I u. II Satzungsgebiet, 1975/95 3,04 ha 1975	1.262,891	0,000	1.262,891
14.	Baumholder, Stadt Birkenfeld 4058 2	Stadtkern Satzungsgebiet, 1989, 2001-2002, 2004-2011 32,3 ha 1989	2.023,198	0,000	2.023,198

Bundesprogramm der Städtebauförderung
Programmbereich: Städtebauliche Sanierungs- und Entwicklungsmaßnahmen
Land: Rheinland-Pfalz

Lfd. Nr.	Gemeinde-Ortsteil Kreis Einwohnerzahl 1 = Städtischer 2 = Ländlicher	Bezeichnung der Maßnahme Art des Gebietes (Förderung im Programmjahr) Gebietsgröße in ha Aufnahme in das Bundesprogramm	Finanzhilfe des Bundes bis einschl. 2011 1000 Euro	Finanzhilfe des Bundes Programmjahr 2012 1000 Euro	Finanzhilfe des Bundes insgesamt 1000 Euro
R u h e n d e Sanierungsmaßnahmen					
15.	Bellheim Germersheim 8461 2	Ortskern Satzungsgebiet, 1989/95, 2002, 2008 4,5 ha 1989	323,446	0,000	323,446
16.	Bendorf, Stadt Mayen-Koblenz 17130 2	Innenstadt Satzungsgebiet, 1984-2009 4,5 ha 1984	1.638,019	0,000	1.638,019
17.	Bernkastel-Kues, Stadt Bernkastel-Wittlich 6542 2	Altstadt Bernkastel und "Bahnhof Kues" Satzungsgebiete, 1988, 2001-2002, 2007-2010 13 ha 1988	1.465,323	0,000	1.465,323
18.	Bingen am Rhein, Stadt Mainz-Bingen 24134 1	Altstadt Satzungsgebiet, 1971, 1997-2002, 2004-2005, 2007-2009 18,45 ha 1971	8.124,790	0,000	8.124,790
19.	Birkenfeld, Stadt Birkenfeld 6770 2	Stadtkern Satzungsgebiet, 1988, 2001-2002, 2005-2011 15 ha 1988	1.889,168	0,000	1.889,168
20.	Bitburg, Stadt Eifelkreis Bitburg-Prüm 12772 1	Nordöstliche Altstadt Satzungsgebiet, 1994-2002, 2004-06, 2008-2010 1,94 ha 1994	944,379	0,000	944,379
21.	Bitburg, Stadt Eifelkreis Bitburg-Prüm 12772 1	Stadtkern, Bedaplatz Satzungsgebiet, 1995-2004, 2009 6,25 ha 1995	818,801	0,000	818,801

Bundesprogramm der Städtebauförderung
Programmbereich: Städtebauliche Sanierungs- und Entwicklungsmaßnahmen
Land: Rheinland-Pfalz

Lfd. Nr.	Gemeinde-Ortsteil Kreis Einwohnerzahl 1 = Städtischer 2 = Ländlicher	Bezeichnung der Maßnahme Art des Gebietes (Förderung im Programmjahr) Gebietsgröße in ha Aufnahme in das Bundesprogramm	Finanzhilfe des Bundes bis einschl. 2011 1000 Euro	Finanzhilfe des Bundes Programmjahr 2012 1000 Euro	Finanzhilfe des Bundes insgesamt 1000 Euro
R u h e n d e Sanierungsmaßnahmen					
22.	Bitburg, Stadt Eifelkreis Bitburg-Prüm 12772 1	Südöstliche Altstadt Satzungsgebiet, 1979/85, 2005, 2008-2009 3,8 ha 1979	1.930,197	0,000	1.930,197
23.	Bitburg, Stadt Eifelkreis Bitburg-Prüm 12772 1	Westliche Altstadt Untersuchungsbereich 2000, 2004-2006, 2009-2010 4,8 ha 2000	169,965	0,000	169,965
24.	Bitburg, Stadt Eifelkreis Bitburg-Prüm 12772 1	Flugplatz Bitburg Satzungsgebiet, 1995/1997-2001 350 ha 1995	1.217,425	0,000	1.217,425
25.	Bruchmühlbach-Miesau Kaiserslautern 7341 2	Ortskern Untersuchungsgebiet 1994 0 ha 1994	0,000	0,000	0,000
26.	Büchenbeuren Rhein-Hunsrück-Kreis 1705 2	Ortskern Untersuchungsgebiet, 1994 15 ha 1994	0,000	0,000	0,000
27.	Cochem, Stadt Cochem-Zell 4940 2	Altstadt, Schlauf- Märtschelt und Endert I Satzungsgebiet, 1972, 2001-2002 2,52 ha 1972	2.002,620	0,000	2.002,620
28.	Daaden Altenkirchen 4386 2	Ortsteil Biersdorf Untersuchungsgebiet, 1995 0 ha 1995	0,000	0,000	0,000

Bundesprogramm der Städtebauförderung
Programmbereich: Städtebauliche Sanierungs- und Entwicklungsmaßnahmen
Land: Rheinland-Pfalz

Lfd. Nr.	Gemeinde-Ortsteil Kreis Einwohnerzahl 1 = Städtischer 2 = Ländlicher	Bezeichnung der Maßnahme Art des Gebietes (Förderung im Programmjahr) Gebietsgröße in ha Aufnahme in das Bundesprogramm	Finanzhilfe des Bundes bis einschl. 2011 1000 Euro	Finanzhilfe des Bundes Programmjahr 2012 1000 Euro	Finanzhilfe des Bundes insgesamt 1000 Euro
R u h e n d e Sanierungsmaßnahmen					
29.	Dahn, Stadt Südwestpfalz 4552 2	Stadtkern Untersuchungsgebiet, 1994 0 ha 1994	0,000	0,000	0,000
30.	Daun, Stadt Vulkaneifel 8217 2	Innenstadt Untersuchungsgebiete 1994 3,8 ha 1994	0,000	0,000	0,000
31.	Dausenau Rhein-Lahn-Kreis 1305 2	Ortskern Satzungsgebiet, 1991-96 6 ha 1991	60,844	0,000	60,844
32.	Diez, Stadt Rhein-Lahn-Kreis 10708 1	Wilh.-v. Nassau-Kaserne Satzungsgebiet, 1995/97-98,99 6,2 ha 1995	743,930	0,000	743,930
33.	Dirmstein Bad Dürkheim 2992 2	Ortskern Satzungsgebiet, 1979, 2001 3,86 ha 1979	1.442,350	0,000	1.442,350
34.	Eisenberg (Pfalz), Stadt Donnersbergkreis 9420 2	Südl. Stadtbereich vorges. Satzungsgebiet, 1994 6,3 ha 1994	0,000	0,000	0,000
35.	Frankenthal (Pfalz), Stadt Frankenthal (Pfalz), 46874 1	Innenstadt, Südl. Bahnhofstraße Satzungsgebiet, 1979 3,75 ha 1979	2.564,128	0,000	2.564,128

Bundesprogramm der Städtebauförderung
Programmbereich: Städtebauliche Sanierungs- und Entwicklungsmaßnahmen
Land: Rheinland-Pfalz

Lfd. Nr.	Gemeinde-Ortsteil Kreis Einwohnerzahl 1 = Städtischer 2 = Ländlicher	Bezeichnung der Maßnahme Art des Gebietes (Förderung im Programmjahr) Gebietsgröße in ha Aufnahme in das Bundesprogramm	Finanzhilfe des Bundes bis einschl. 2011 1000 Euro	Finanzhilfe des Bundes des Bundes Programmjahr 2012 1000 Euro	Finanzhilfe des Bundes insgesamt 1000 Euro
R u h e n d e Sanierungsmaßnahmen					
36.	Germersheim, Stadt Germersheim 20706 1	Stadtkern Satzungsgebiet, 1979, 2002, 2004-2005 4,76 ha 1979	3.812,362	0,000	3.812,362
37.	Germersheim, Stadt Germersheim 20706 1	Stadtkaserne I und östl. Bereich der Hauptstraße Untersuchungsgebiet, 1995, 1997-2002 7 ha 1995	2.193,990	0,000	2.193,990
38.	Germersheim, Stadt Germersheim 20706 1	Theobaldkaserne Untersuchungsgebiet, 1995, 1997-2002 8 ha 1995	2.321,650	0,000	2.321,650
39.	Gerolstein, Stadt Vulkaneifel 7492 2	Stadtkern Satzungsgebiet, 1980/86 7,38 ha 1980	1.567,621	0,000	1.567,621
40.	Glan-Münchweiler Kusel 1215 2	Ortskern Untersuchungsgebiet, 1994 0 ha 1994	0,000	0,000	0,000
41.	Göllheim Donnersbergkreis 3775 2	Alter Ortskern Satzungsgebiet, 1986, 2006-2008 10 ha 1986	1.288,589	0,000	1.288,589
42.	Grumbach Kusel 481 2	Historischer Ortskern Untersuchungsgebiet 1996 0 ha 1996	0,000	0,000	0,000

Bundesprogramm der Städtebauförderung
Programmbereich: Städtebauliche Sanierungs- und Entwicklungsmaßnahmen
Land: Rheinland-Pfalz

Lfd. Nr.	Gemeinde-Ortsteil Kreis Einwohnerzahl 1 = Städtischer 2 = Ländlicher	Bezeichnung der Maßnahme Art des Gebietes (Förderung im Programmjahr) Gebietsgröße in ha Aufnahme in das Bundesprogramm	Finanzhilfe des Bundes bis einschl. 2011 1000 Euro	Finanzhilfe des Bundes Programmjahr 2012 1000 Euro	Finanzhilfe des Bundes insgesamt 1000 Euro
R u h e n d e Sanierungsmaßnahmen					
43.	Guntersblum Mainz-Bingen 3754 2	Ortskern Satzungsgebiet, 1989/95, 2002 2,6 ha 1989	291,330	0,000	291,330
44.	Hamm am Rhein Alzey-Worms 2213 2	Ortskern Satzungsgebiet, 1988, 2001, 2004-2008 12 ha 1988	1.311,421	0,000	1.311,421
45.	Haßloch Bad Dürkheim 20441 1	Ortsmitte Satzungsgebiet, 1986, 2002, 2006-2009 9 ha 1986	1.647,613	0,000	1.647,613
46.	Hauenstein Südwestpfalz 4005 2	Ortskern Satzungsgebiet, 1989/95, 2006-2010 6,24 ha 1989	591,740	0,000	591,740
47.	Herxheim bei Landau/ Südliche Weinstraße 10519 2	Ortskern Satzungsgebiet, 1986, 2002 11 ha 1986	1.268,920	0,000	1.268,920
48.	Hochspeyer Kaiserslautern 4552 2	Ortskern Untersuchungsgebiet, 1994 0 ha 1994	0,000	0,000	0,000
49.	Höhr-Grenzhausen, Westerwaldkreis 9291 1	Stadtteil Grenzhausen Satzungsgebiet, 1989, 2001-2002, 2004 16,5 ha 1989	888,484	0,000	888,484

Bundesprogramm der Städtebauförderung
Programmbereich: Städtebauliche Sanierungs- und Entwicklungsmaßnahmen
Land: Rheinland-Pfalz

Lfd. Nr.	Gemeinde-Ortsteil Kreis Einwohnerzahl 1 = Städtischer 2 = Ländlicher	Bezeichnung der Maßnahme Art des Gebietes (Förderung im Programmjahr) Gebietsgröße in ha Aufnahme in das Bundesprogramm	Finanzhilfe des Bundes bis einschl. 2011 1000 Euro	Finanzhilfe des Bundes Programmjahr 2012 1000 Euro	Finanzhilfe des Bundes insgesamt 1000 Euro
R u h e n d e Sanierungsmaßnahmen					
50.	Idar-Oberstein, Stadt Birkenfeld 30759 1	Stadtteil Idar II Satzungsgebiet, 1989, 2002 5,55 ha 1989	476,417	0,000	476,417
51.	Ingelheim am Rhein, Mainz-Bingen 24050 1	Stadtteil Ingelheim-Süd Altstadtgebiet Satzungsgebiet, 1972 13,5 ha 1972	2.134,235	0,000	2.134,235
52.	Ingelheim am Rhein, Mainz-Bingen 24050 1	Bereich Stadtzentrum/Am Bahnhof, Satzungsgebiet, u. Saalgebiet, Untersuchungsgeb. 1989/96, 2002 6,5 ha 1989	341,121	0,000	341,121
53.	Kaiserslautern, Stadt Kaiserslautern, Kreisfreie 99275 1	PRE-Park-Holtzendorff Konversion Holtzendorff- Kaserne Satzungsgebiet, 1998 68 ha 1998	3.791,623 (1.916,204) *	0,000	3.791,623
54.	Kaiserslautern, Stadt Kaiserslautern, Kreisfreie 99275 1	Sanierung Trippstadter Str. Untersuchungsgebiet, 2001-2003 0 ha 2001	1.396,694	0,000	1.396,694
55.	Kandel, Stadt Germersheim 8379 1	Stadtkern Satzungsgebiet, 1984/90/94, 2001-02, 2005-2008, 2010 8,2 ha 1984	1.699,769	0,000	1.699,769
56.	Kastellaun, Stadt Rhein-Hunsrück-Kreis 5118 2	Ortskern Satzungsgebiet, 1991-2002, 2004-2005, 2009 15,4 ha 1991	2.198,047	0,000	2.198,047

Bundesprogramm der Städtebauförderung
Programmbereich: Städtebauliche Sanierungs- und Entwicklungsmaßnahmen
Land: Rheinland-Pfalz

Lfd. Nr.	Gemeinde-Ortsteil Kreis Einwohnerzahl 1 = Städtischer 2 = Ländlicher	Bezeichnung der Maßnahme Art des Gebietes (Förderung im Programmjahr) Gebietsgröße in ha Aufnahme in das Bundesprogramm	Finanzhilfe des Bundes bis einschl. 2011 1000 Euro	Finanzhilfe des Bundes Programmjahr 2012 1000 Euro	Finanzhilfe des Bundes insgesamt 1000 Euro
R u h e n d e Sanierungsmaßnahmen					
57.	Katzenelnbogen, Stadt Rhein-Lahn-Kreis 2149 2	Stadtkern Satzungsgebiet, 1990, 2006-2008 7,5 ha 1990	404,005	0,000	404,005
58.	Kaub, Stadt Rhein-Lahn-Kreis 894 2	Stadtkern Satzungsgebiet, 1988, 2006-2010 8 ha 1988	781,712	0,000	781,712
59.	Kirchberg (Hunsrück), Rhein-Hunsrück-Kreis 3696 2	Innenstadt Kernstadt I Satzungsgebiet, 1985, 2002, 2005, 2007 6,64 ha 1985	1.114,588	0,000	1.114,588
60.	Kirchheimbolanden, Donnersbergkreis 7749 2	Altstadt Satzungsgebiet, 1986-2010 6,8 ha 1986	1.726,366	0,000	1.726,366
61.	Kirn, Stadt Bad Kreuznach 8324 1	Innenstadt Ia Satzungsgebiet, 1990 1,04 ha 1990	370,687	0,000	370,687
62.	Kirrweiler Kusel 169 2	Ortskern Satzungsgebiet, 1991, 2002 2,5 ha 1991	119,078	0,000	119,078
63.	Koblenz, Stadt Koblenz, Kreisfreie Stadt 106445 1	Kerngebiet Altstadt, Abschnitte A - D Satzungsgebiet, 1972 9,8 ha 1972	5.768,906	0,000	5.768,906

Bundesprogramm der Städtebauförderung
Programmbereich: Städtebauliche Sanierungs- und Entwicklungsmaßnahmen
Land: Rheinland-Pfalz

Lfd. Nr.	Gemeinde-Ortsteil Kreis Einwohnerzahl 1 = Städtischer 2 = Ländlicher	Bezeichnung der Maßnahme Art des Gebietes (Förderung im Programmjahr) Gebietsgröße in ha Aufnahme in das Bundesprogramm	Finanzhilfe des Bundes bis einschl. 2011 1000 Euro	Finanzhilfe des Bundes Programmjahr 2012 1000 Euro	Finanzhilfe des Bundes insgesamt 1000 Euro
R u h e n d e Sanierungsmaßnahmen					
64.	Koblenz, Stadt Koblenz, Kreisfreie Stadt 106445 1	Boelcke-Kaserne Untersuchungsgebiet, 1995-97,98-99 4,5 ha 1995	480,103	0,000	480,103
65.	Koblenz, Stadt Koblenz, Kreisfreie Stadt 106445 1	Stadtteil Ehrenbreitstein Satzungsgebiet, 1980, 2001-02, 2008-2011 17,1 ha 1980	5.066,860	0,000	5.066,860
66.	Konz, Stadt Trier-Saarburg 17893 1	Stadtkern, I - VI Satzungsgebiet, u. Teilbereich Stadtmitte Satzungsgebiet, 1972/85/89 17,31 ha 1972	2.230,786	0,000	2.230,786
67.	Kusel, Stadt Kusel 4876 2	Altstadt Satzungsgebiet, 1978-95 8,56 ha 1978	2.456,246	0,000	2.456,246
68.	Kyllburg, Stadt Eifelkreis Bitburg-Prüm 955 2	Stadtkern Untersuchungsgebiet 1996 0 ha 1996	0,000	0,000	0,000
69.	Lahnstein, Stadt Rhein-Lahn-Kreis 17980 1	Altstadt Niederlahnstein Satzungsgebiet, 1979, 2005 1,8 ha 1979	573,563	0,000	573,563
70.	Lahnstein, Stadt Rhein-Lahn-Kreis 17980 1	Altstadt Oberlahnstein Satzungsgebiet, 1973, 2001 4,36 ha 1973	1.912,230	0,000	1.912,230

Bundesprogramm der Städtebauförderung
Programmbereich: Städtebauliche Sanierungs- und Entwicklungsmaßnahmen
Land: Rheinland-Pfalz

Lfd. Nr.	Gemeinde-Ortsteil Kreis Einwohnerzahl 1 = Städtischer 2 = Ländlicher	Bezeichnung der Maßnahme Art des Gebietes (Förderung im Programmjahr) Gebietsgröße in ha Aufnahme in das Bundesprogramm	Finanzhilfe des Bundes bis einschl. 2011 1000 Euro	Finanzhilfe des Bundes des Bundes Programmjahr 2012 1000 Euro	Finanzhilfe des Bundes insgesamt 1000 Euro
R u h e n d e Sanierungsmaßnahmen					
71.	Lambrecht (Pfalz), Stadt Bad Dürkheim 3859 2	Stadtkern Satzungsgebiet, 1984, 2006 3,5 ha 1984	1.261,357	0,000	1.261,357
72.	Landau in der Pfalz, Landau in der Pfalz, 42994 1	Altstadt Süd-West Satzungsgebiet 1996, 2007-2008 0 ha 1996	709,225	0,000	709,225
73.	Landau in der Pfalz, Landau in der Pfalz, 42994 1	Altstadt Nord-West Satzungsgebiet, 1979 5 ha 1979	3.860,254	0,000	3.860,254
74.	Landau in der Pfalz, Landau in der Pfalz, 42994 1	Ortsteil Godramstein Satzungsgebiet, 1994 5,1 ha 1994	46,016	0,000	46,016
75.	Landstuhl, Kaiserslautern 8599 1	Altstadt Untersuchungsgebiet 1996 0 ha 1996	0,000	0,000	0,000
76.	Lautzenhausen Rhein-Hunsrück-Kreis 360 2	Flughafen Frankfurt-Hahn Untersuchungsgebiet 2006 333,3 ha 2006	777,600	0,000	777,600
77.	Ludwigshafen am Rhein, Ludwigshafen am Rhein, 163340 1	Stadtteil Mundenheim Satzungsgebiet, 1994/95 6 ha 1994	370,242	0,000	370,242

Bundesprogramm der Städtebauförderung
Programmbereich: Städtebauliche Sanierungs- und Entwicklungsmaßnahmen
Land: Rheinland-Pfalz

Lfd. Nr.	Gemeinde-Ortsteil Kreis Einwohnerzahl 1 = Städtischer 2 = Ländlicher	Bezeichnung der Maßnahme Art des Gebietes (Förderung im Programmjahr) Gebietsgröße in ha Aufnahme in das Bundesprogramm	Finanzhilfe des Bundes bis einschl. 2011 1000 Euro	Finanzhilfe des Bundes Programmjahr 2012 1000 Euro	Finanzhilfe des Bundes insgesamt 1000 Euro
R u h e n d e Sanierungsmaßnahmen					
78.	Ludwigshafen am Rhein, Ludwigshafen am Rhein, 163340 1	Stadtteil Friesenheim Satzungsgebiet, 1988- 2005 5,3 ha 1988	745,205	0,000	745,205
79.	Ludwigshafen am Rhein, Ludwigshafen am Rhein, 163340 1	Stadtteil Ruchheim Satzungsgebiet, 1988-2005, 2008 0,7 ha 1988	425,359	0,000	425,359
80.	Ludwigshafen am Rhein, Ludwigshafen am Rhein, 163340 1	Stadtteil Oggersheim Satzungsgebiet, 1991, 2000-2006, 2008-2009 14,5 ha 1991	1.079,246	0,000	1.079,246
81.	Ludwigshafen am Rhein, Ludwigshafen am Rhein, 163340 1	Stadtteil Hemshof Satzungsgebiet, 1971 50,26 ha 1971	19.039,998	0,000	19.039,998
82.	Mainz, Stadt Mainz, Kreisfreie Stadt 197778 1	Gaustraße Satzungsgebiet, 1999-2000, 2002-2006 0,27 ha 1999	780,250	0,000	780,250
83.	Mainz, Stadt Mainz, Kreisfreie Stadt 197778 1	Südl. Altstadt, A + B Satzungsgebiete, 1971/89/91-98, 1999-2008 23,66 ha 1971	22.702,267	0,000	22.702,267
84.	Manderscheid, Stadt Bernkastel-Wittlich 1300 2	Ortskern Satzungsgebiet, 1990-1995, 2009 17,81 ha 1990	455,431	0,000	455,431

Bundesprogramm der Städtebauförderung
Programmbereich: Städtebauliche Sanierungs- und Entwicklungsmaßnahmen
Land: Rheinland-Pfalz

Lfd. Nr.	Gemeinde-Ortsteil Kreis Einwohnerzahl 1 = Städtischer 2 = Ländlicher	Bezeichnung der Maßnahme Art des Gebietes (Förderung im Programmjahr) Gebietsgröße in ha Aufnahme in das Bundesprogramm	Finanzhilfe des Bundes bis einschl. 2011 1000 Euro	Finanzhilfe des Bundes Programmjahr 2012 1000 Euro	Finanzhilfe des Bundes insgesamt 1000 Euro
R u h e n d e Sanierungsmaßnahmen					
85.	Mayen, Stadt Mayen-Koblenz 18748 1	Altstadt, Obere Stehbach Satzungsgebiet, einschl. Ersatz-u.Ergänzungs- gebiet, 1975/86 - 2002 36,07 ha 1975	6.862,560	0,000	6.862,560
86.	Mehring Trier-Saarburg 2229 2	Ortskern Satzungsgebiet, 1980 7,66 ha 1980	825,225	0,000	825,225
87.	Meisenheim, Stadt Bad Kreuznach 2815 2	Altstadt, Block 3/4 und Am Rathaus Satzungsgebiete 1978/89, 2006-2011 8,5 ha 1978	1.310,093	0,000	1.310,093
88.	Montabaur, Stadt Westerwaldkreis 12447 1	Altstadt I - IV Satzungsgebiet, 1972, 2001 6,3 ha 1972	2.638,671	0,000	2.638,671
89.	Münstermaifeld, Stadt Mayen-Koblenz 3416 2	Stadtkern, südwestl. Altstadt Satzungsgebiet, 1985/89, 2001-02, 2005-06, 2008-2011 10,1 ha 1985	2.085,309	0,000	2.085,309
90.	Nassau, Stadt Rhein-Lahn-Kreis 4713 2	Innenstadt Satzungsgebiet, 1986, 2001-2002, 2004-2010 7,5 ha 1986	2.769,220	0,000	2.769,220
91.	Neumagen-Dhron Bernkastel-Wittlich 2215 2	Kernbereich Ortsteil Neumagen Satzungsgebiet, 1986, 2006-2008 17,32 ha 1986	1.025,125	0,000	1.025,125

Bundesprogramm der Städtebauförderung
Programmbereich: Städtebauliche Sanierungs- und Entwicklungsmaßnahmen
Land: Rheinland-Pfalz

Lfd. Nr.	Gemeinde-Ortsteil Kreis Einwohnerzahl 1 = Städtischer 2 = Ländlicher	Bezeichnung der Maßnahme Art des Gebietes (Förderung im Programmjahr) Gebietsgröße in ha Aufnahme in das Bundesprogramm	Finanzhilfe des Bundes bis einschl. 2011 1000 Euro	Finanzhilfe des Bundes Programmjahr 2012 1000 Euro	Finanzhilfe des Bundes insgesamt 1000 Euro
R u h e n d e Sanierungsmaßnahmen					
92.	Neustadt an der Neustadt an der 53525 1	Stadtkern, A - E Satzungsgebiet, 1971 13,38 ha 1971	6.811,430	0,000	6.811,430
93.	Neuwied, Stadt Neuwied 64591 1	Innenstadt Satzungsgebiet, 1971 14,5 ha 1971	3.447,641	0,000	3.447,641
94.	Oberwesel, Stadt Rhein-Hunsrück-Kreis 2891 2	Stadtkern Satzungsgebiet, 1992/95, 2002, 2004, 2007-2008, 2010 15 ha 1992	1.141,242	0,000	1.141,242
95.	Offenbach an der Queich Südliche Weinstraße 6180 2	Ortsmitte Süd-Ost Satzungsgebiet, 1988, 2002, 2008-2009 9,1 ha 1988	693,805	0,000	693,805
96.	Oppenheim, Stadt Mainz-Bingen 7098 2	Altstadt Satzungsgebiet, 1988, 2008-2010 5,48 ha 1988	1.048,075	0,000	1.048,075
97.	Osthofen, Stadt Alzey-Worms 8283 1	Stadtkern Satzungsgebiet, 1992/95, 2002 5,6 ha 1992	86,301	0,000	86,301
98.	Otterberg, Stadt Kaiserslautern 5211 2	Altstadt Satzungsgebiet, 1991/95, 2002, 2008-2011 8,6 ha 1991	609,831	0,000	609,831

Bundesprogramm der Städtebauförderung
Programmbereich: Städtebauliche Sanierungs- und Entwicklungsmaßnahmen
Land: Rheinland-Pfalz

Lfd. Nr.	Gemeinde-Ortsteil Kreis Einwohnerzahl 1 = Städtischer 2 = Ländlicher	Bezeichnung der Maßnahme Art des Gebietes (Förderung im Programmjahr) Gebietsgröße in ha Aufnahme in das Bundesprogramm	Finanzhilfe des Bundes bis einschl. 2011 1000 Euro	Finanzhilfe des Bundes Programmjahr 2012 1000 Euro	Finanzhilfe des Bundes insgesamt 1000 Euro
----------	--	---	--	--	---

R u h e n d e Sanierungsmaßnahmen

99.	Pirmasens, Stadt Pirmasens, Kreisfreie 40808 1	Sanierung "Husterhöh-Kaserne" Technopole Bunker Hill Sanierungsgebiet, 2001-2011 20,5 ha 1986	6.868,203	0,000	6.868,203
100.	Pirmasens, Stadt Pirmasens, Kreisfreie 40808 1	Innenstadt, 1. Teil Satzungsgebiet, 1986, 2001-2002 9,3 ha 1986	3.053,680	0,000	3.053,680
101.	Polch, Stadt Mayen-Koblenz 6506 2	Stadtkern Satzungsgebiet, 1989, 2001-2002, 2004-05, 2009-2011 12 ha 1989	1.474,967	0,000	1.474,967
102.	Prüm, Stadt Eifelkreis Bitburg-Prüm 5280 2	Stadtkern, Teilgebiete Kalk-, Bahnhofstr. und Teichplatz Satzungsgebiete, 1978 4,5 ha 1978	903,453	0,000	903,453
103.	Ransbach-Baumbach, Westerwaldkreis 7403 2	Stadtmitte Satzungsgebiet, 1988-95, 2001-2002 9,7 ha 1988	1.266,260	0,000	1.266,260
104.	Remagen, Stadt Ahrweiler 16134 1	Innenstadt Satzungsgebiet, 1980-96 7,04 ha 1980	2.797,278	0,000	2.797,278
105.	Rheinzabern Germersheim 4893 2	Ortskern Satzungsgebiet, 1991, 2002 9 ha 1991	144,078	0,000	144,078

Bundesprogramm der Städtebauförderung
Programmbereich: Städtebauliche Sanierungs- und Entwicklungsmaßnahmen
Land: Rheinland-Pfalz

Lfd. Nr.	Gemeinde-Ortsteil Kreis Einwohnerzahl 1 = Städtischer 2 = Ländlicher	Bezeichnung der Maßnahme Art des Gebietes (Förderung im Programmjahr) Gebietsgröße in ha Aufnahme in das Bundesprogramm	Finanzhilfe des Bundes bis einschl. 2011 1000 Euro	Finanzhilfe des Bundes Programmjahr 2012 1000 Euro	Finanzhilfe des Bundes insgesamt 1000 Euro
R u h e n d e Sanierungsmaßnahmen					
106.	Rhens, Stadt Mayen-Koblenz 2939 2	Altstadt Satzungsgebiet, 1989/91, 2001-02, 2004-06, 2008-2011 3,5 ha 1989	1.444,940	0,000	1.444,940
107.	Rockenhausen, Stadt Donnersbergkreis 5429 1	Stadtkern Untersuchungsgebiet, 1994 0 ha 1994	0,000	0,000	0,000
108.	Rodalben, Stadt Südwestpfalz 7283 2	Stadtkern Satzungsgebiet, 1988 3,64 ha 1988	784,833	0,000	784,833
109.	Rülzheim Germersheim 7796 2	Ortskern Satzungsgebiet, 1988-95, 2002, 2008 7,3 ha 1988	659,247	0,000	659,247
110.	Saarburg, Stadt Trier-Saarburg 6376 2	Altstadt, Boemundhof und Staden Satzungsgebiete, 1972/88/89 7,28 ha 1972	2.537,030	0,000	2.537,030
111.	Salmtal Bernkastel-Wittlich 2363 2	Ortsteil Dörbach Satzungsgebiet, 1995 1,4 ha 1995	0,000	0,000	0,000
112.	Salmtal Bernkastel-Wittlich 2363 2	Ortsteil Salmrohr Satzungsgebiet, 1991 7 ha 1991	77,205	0,000	77,205

Bundesprogramm der Städtebauförderung
Programmbereich: Städtebauliche Sanierungs- und Entwicklungsmaßnahmen
Land: Rheinland-Pfalz

Lfd. Nr.	Gemeinde-Ortsteil Kreis Einwohnerzahl 1 = Städtischer 2 = Ländlicher	Bezeichnung der Maßnahme Art des Gebietes (Förderung im Programmjahr) Gebietsgröße in ha Aufnahme in das Bundesprogramm	Finanzhilfe des Bundes bis einschl. 2011 1000 Euro	Finanzhilfe des Bundes Programmjahr 2012 1000 Euro	Finanzhilfe des Bundes insgesamt 1000 Euro
R u h e n d e Sanierungsmaßnahmen					
113.	Sankt Goar, Stadt Rhein-Hunsrück-Kreis 2790 1	Stadtkern Untersuchungsgebiet 1997 0 ha 1997	0,000	0,000	0,000
114.	Sankt Goarshausen, Rhein-Lahn-Kreis 1334 1	Stadtkern Untersuchungsgebiet 1997 0 ha 1997	0,000	0,000	0,000
115.	Schifferstadt, Stadt Rhein-Pfalz-Kreis 19437 1	Stadtkern Satzungsgebiet, 1986, 2002 5,09 ha 1986	1.343,568	0,000	1.343,568
116.	Schwegenheim Germersheim 2893 2	Ortskern Satzungsgebiet, 1986, 2001-02, 2004-06 3,26 ha 1986	744,084	0,000	744,084
117.	Schweich, Stadt Trier-Saarburg 6635 2	Ortskern Satzungsgebiet, 1972/85 1,05 ha 1972	1.422,925	0,000	1.422,925
118.	Simmern/ Hunsrück, Rhein-Hunsrück-Kreis 7667 2	Altstadt Satzungsgebiet, 1980/89 10,16 ha 1980	2.713,937	0,000	2.713,937
119.	Sinzig, Stadt Ahrweiler 17490 1	Stadtkern Satzungsgebiet, 1985, 2006 14,6 ha 1985	1.367,486	0,000	1.367,486

Bundesprogramm der Städtebauförderung
Programmbereich: Städtebauliche Sanierungs- und Entwicklungsmaßnahmen
Land: Rheinland-Pfalz

Lfd. Nr.	Gemeinde-Ortsteil Kreis Einwohnerzahl 1 = Städtischer 2 = Ländlicher	Bezeichnung der Maßnahme Art des Gebietes (Förderung im Programmjahr) Gebietsgröße in ha Aufnahme in das Bundesprogramm	Finanzhilfe des Bundes bis einschl. 2011 1000 Euro	Finanzhilfe des Bundes des Programmjahr 2012 1000 Euro	Finanzhilfe des Bundes insgesamt 1000 Euro
R u h e n d e Sanierungsmaßnahmen					
120.	Sohren Rhein-Hunsrück-Kreis 3308 2	Ortskern Untersuchungsgebiet 1994 24 ha 1994	0,000	0,000	0,000
121.	Spangdahlem Eifelkreis Bitburg-Prüm 806 2	Ortskern Satzungsgebiet, 1979 5,5 ha 1979	1.018,493	0,000	1.018,493
122.	Speyer, Stadt Speyer, Kreisfreie Stadt 49811 1	Innenstadt Satzungsgebiete, 1972/86/90 10,49 ha 1972	5.516,839	0,000	5.516,839
123.	Sprendlingen Mainz-Bingen 4036 2	Ortskern Satzungsgebiet, 1991/95, 2002 7 ha 1991	144,078	0,000	144,078
124.	Stromberg, Stadt Bad Kreuznach 3156 2	Stadtkern Satzungsgebiet, 1986, 2002, 2004-05, 2008-2009 4,5 ha 1986	1.060,815	0,000	1.060,815
125.	Trier, Stadt Trier, Kreisfreie Stadt 104587 1	Zuckerberg-Metzelstr. Satzungsgebiet, 1971 1,81 ha 1971	1.300,164	0,000	1.300,164
126.	Trier, Stadt Trier, Kreisfreie Stadt 104587 1	Bereich Aul-/ Matthiasstraße Satzungsgebiet, 1971/95 7 ha 1971	1.340,821	0,000	1.340,821

Bundesprogramm der Städtebauförderung
Programmbereich: Städtebauliche Sanierungs- und Entwicklungsmaßnahmen
Land: Rheinland-Pfalz

Lfd. Nr.	Gemeinde-Ortsteil Kreis Einwohnerzahl 1 = Städtischer 2 = Ländlicher	Bezeichnung der Maßnahme Art des Gebietes (Förderung im Programmjahr) Gebietsgröße in ha Aufnahme in das Bundesprogramm	Finanzhilfe des Bundes bis einschl. 2011 1000 Euro	Finanzhilfe des Bundes Programmjahr 2012 1000 Euro	Finanzhilfe des Bundes insgesamt 1000 Euro
R u h e n d e Sanierungsmaßnahmen					
127.	Trier, Stadt Trier, Kreisfreie Stadt 104587 1	Altstadt, Weberbachstraße Satzungsgebiet, 1971 4,78 ha 1971	2.639,132	0,000	2.639,132
128.	Trier, Stadt Trier, Kreisfreie Stadt 104587 1	Stadtteil Ehrang Satzungsgebiet, 1989/95 13,7 ha 1989	258,968	0,000	258,968
129.	Trier, Stadt Trier, Kreisfreie Stadt 104587 1	Walramsneustraße Satzungsgebiet, 1971 2,84 ha 1971	1.991,071	0,000	1.991,071
130.	Ulmen, Stadt Cochem-Zell 3253 2	Ortskern Satzungsgebiet, 1972 2,95 ha 1972	1.200,002	0,000	1.200,002
131.	Vallendar, Stadt Mayen-Koblenz 8333 1	Stadtkern Satzungsgebiet 1986, 2001 12,5 ha 1986	1.463,832	0,000	1.463,832
132.	Waldfishbach- Südwestpfalz 4916 2	Ortskern Satzungsgebiet, 1988/95, 2001-2002 3 ha 1988	494,310	0,000	494,310
133.	Waldmohr Kusel 5270 2	Ortskern Untersuchungsgebiet, 1994 0 ha 1994	0,000	0,000	0,000

Bundesprogramm der Städtebauförderung
Programmbereich: Städtebauliche Sanierungs- und Entwicklungsmaßnahmen
Land: Rheinland-Pfalz

Lfd. Nr.	Gemeinde-Ortsteil Kreis Einwohnerzahl 1 = Städtischer 2 = Ländlicher	Bezeichnung der Maßnahme Art des Gebietes (Förderung im Programmjahr) Gebietsgröße in ha Aufnahme in das Bundesprogramm	Finanzhilfe des Bundes bis einschl. 2011 1000 Euro	Finanzhilfe des Bundes Programmjahr 2012 1000 Euro	Finanzhilfe des Bundes insgesamt 1000 Euro
R u h e n d e Sanierungsmaßnahmen					
134.	Waxweiler Eifelkreis Bitburg-Prüm 1082 2	Ortskern Satzungsgebiet, 1991 3,3 ha 1991	130,379	0,000	130,379
135.	Westerburg, Stadt Westerwaldkreis 5547 2	Stadtkern Satzungsgebiet, 1989, 2001-2002, 2005, 2009 15,39 ha 1989	1.054,361	0,000	1.054,361
136.	Westhofen Alzey-Worms 3146 2	Ortskern Satzungsgebiet, 1989 6,67 ha 1989	394,717	0,000	394,717
137.	Winnweiler Donnersbergkreis 4646 2	Ortskern Satzungsgebiet, 1992/95, 2002, 2007-2008, 2010 6,2 ha 1992	770,676	0,000	770,676
138.	Wissen, Stadt Altenkirchen 8204 2	Altstadt Satzungsgebiet, 1987, 2001 4,5 ha 1987	777,672	0,000	777,672
139.	Wittlich, Stadt Bernkastel-Wittlich 17786 1	Stadtkern Satzungsgebiet 1971 12,26 ha 1971	4.257,481	0,000	4.257,481
140.	Wittlich, Stadt Bernkastel-Wittlich 17786 1	"Marschall-Foch-Kaserne" Sanierung Untersuchungsgebiet 2001-2002 0 ha 2001	1.056,780	0,000	1.056,780

Bundesprogramm der Städtebauförderung
Programmbereich: Städtebauliche Sanierungs- und Entwicklungsmaßnahmen
Land: Rheinland-Pfalz

Lfd. Nr.	Gemeinde-Ortsteil Kreis Einwohnerzahl 1 = Städtischer 2 = Ländlicher	Bezeichnung der Maßnahme Art des Gebietes (Förderung im Programmjahr) Gebietsgröße in ha Aufnahme in das Bundesprogramm	Finanzhilfe des Bundes bis einschl. 2011 1000 Euro	Finanzhilfe des Bundes des Bundes Programmjahr 2012 1000 Euro	Finanzhilfe des Bundes insgesamt 1000 Euro
----------	--	---	--	--	---

R u h e n d e Sanierungsmaßnahmen

141.	Wolfstein, Stadt Kusel 2003 2	Altstadt Satzungsgebiet, 1988-95, 2002, 2010 7,2 ha 1988	648,866	0,000	648,866
142.	Worms, Stadt Worms, Kreisfreie Stadt 81784 1	Stadtkern, Nord-Ost, I Satzungsgebiet, 1971/87/89 15,25 ha 1971	5.686,677	0,000	5.686,677
143.	Zell (Mosel), Stadt Cochem-Zell 4186 2	Stadtkern Satzungsgebiet, 1990, 2001-2002, 2004-2011 7,1 ha 1990	1.519,284	0,000	1.519,284
144.	Zweibrücken, Stadt Zweibrücken, Kreisfreie 34109 1	Stadtkern/Brachfläche Hallplatz und Umgebung Satzungsgebiet, 1986, Herzogvorstadt, Unter- suchungsgebiet 1999 2,3 ha 1986	2.712,915	0,000	2.712,915
145.	Zweibrücken, Stadt Zweibrücken, Kreisfreie 34109 1	Sanierung "Kreuzberg Kaserne" Satzungsgebiet 2001-2002, 2004-06 51 ha 2001	1.489,764	0,000	1.489,764

R u h e n d e Sanierungsmaßnahmen

Summe Sanierung	Anzahl: 145	261.279,814	0,000	261.279,814
------------------------	--------------------	--------------------	--------------	--------------------

Bundesprogramm der Städtebauförderung
Programmbereich: Städtebauliche Sanierungs- und Entwicklungsmaßnahmen
Land: Rheinland-Pfalz

Lfd. Nr.	Gemeinde-Ortsteil Kreis Einwohnerzahl 1 = Städtischer 2 = Ländlicher	Bezeichnung der Maßnahme Art des Gebietes (Förderung im Programmjahr) Gebietsgröße in ha Aufnahme in das Bundesprogramm	Finanzhilfe des Bundes bis einschl. 2011 1000 Euro	Finanzhilfe des Bundes des Programmjahr 2012 1000 Euro	Finanzhilfe des Bundes insgesamt 1000 Euro
----------	--	---	--	--	---

R u h e n d e Entwicklungsmaßnahmen

1.	Andernach, Stadt Mayen-Koblenz 29589 1	Gewerbebrache Koblenzer Straße Untersuchungsgebiet, Satzungsgebiet, zzgl. Anpassungsgebiet, 1997-99 0 ha 1997	21,571	0,000	21,571
2.	Landau in der Pfalz, Landau in der Pfalz, 42994 1	Entwicklungsmaßnahme Kaserne Estienne Foch Untersuchungsgebiet 2001-2002, 2004, 2008-2010 46,2 ha 2001	1.878,884	0,000	1.878,884
3.	Rockenhausen, Stadt Donnersbergkreis 5429 2	Bergstadt Entwicklungsber. lt. VO 1972-85,90 22,65 ha 1972	4.407,336	0,000	4.407,336
4.	Trier, Stadt Trier, Kreisfreie Stadt 104587 1	Tarforster Höhe Entwicklungsber. lt. VO 1972 168,39 ha 1972	5.740,018	0,000	5.740,018
5.	Trier, Stadt Trier, Kreisfreie Stadt 104587 1	Trier-Petrisberg Entwicklungsgebiet 2001-2002 78,9 ha 2001	1.178,234	0,000	1.178,234

R u h e n d e Entwicklungsmaßnahmen

Summe Entwicklung	Anzahl: 5	13.226,043	0,000	13.226,043
--------------------------	------------------	-------------------	--------------	-------------------

Bundesprogramm der Städtebauförderung
Programmbereich: Städtebauliche Sanierungs- und Entwicklungsmaßnahmen
Land: Rheinland-Pfalz

Lfd. Nr.	Gemeinde-Ortsteil Kreis Einwohnerzahl 1 = Städtischer 2 = Ländlicher	Bezeichnung der Maßnahme Art des Gebietes (Förderung im Programmjahr) Gebietsgröße in ha Aufnahme in das Bundesprogramm	Finanzhilfe des Bundes bis einschl. 2011 1000 Euro	Finanzhilfe des Bundes Programmjahr 2012 1000 Euro	Finanzhilfe des Bundes insgesamt 1000 Euro
Ausfinanzierte Sanierungsmaßnahmen					
1.	Adenau, Stadt Ahrweiler 2850 2	Stadtkern/Pferdemarkt Satzungsgebiet, 1972-96 1,02 ha 1972	489,306	0,000	489,306
2.	Bad Bergzabern, Stadt Südliche Weinstraße 7652 2	Altstadt Satzungsgebiet, 1980-95 1,1 ha 1980	1.104,390	0,000	1.104,390
3.	Bad Neuenahr-Ahrweiler, Ahrweiler 27464 1	Altstadt Ahrweiler, 1. Abschnitt Satzungsgebiet, 1977-96 8,1 ha 1977	4.838,866	0,000	4.838,866
4.	Bescheid Trier-Saarburg 401 2	Innerer Ortsbereich Satzungsgebiet, 1984-95 7 ha 1984	556,796	0,000	556,796
5.	Betzdorf, Stadt Altenkirchen 10135 1	Stadtmitte, I - IV Satzungsgebiet, 1971/89-96 12,64 ha 1971	4.584,243	0,000	4.584,243
6.	Billigheim-Ingenheim Südliche Weinstraße 3836 2	Ortsmitte Billigheim Satzungsgebiet 1986-95 4,5 ha 1986	599,234	0,000	599,234
7.	Daaden Altenkirchen 4386 2	Ortskern Satzungsgebiet: 1986-97 4,17 ha 1986	1.577,847	0,000	1.577,847

Bundesprogramm der Städtebauförderung
Programmbereich: Städtebauliche Sanierungs- und Entwicklungsmaßnahmen
Land: Rheinland-Pfalz

Lfd. Nr.	Gemeinde-Ortsteil Kreis Einwohnerzahl 1 = Städtischer 2 = Ländlicher	Bezeichnung der Maßnahme Art des Gebietes (Förderung im Programmjahr) Gebietsgröße in ha Aufnahme in das Bundesprogramm	Finanzhilfe des Bundes bis einschl. 2011 1000 Euro	Finanzhilfe des Bundes Programmjahr 2012 1000 Euro	Finanzhilfe des Bundes insgesamt 1000 Euro
Ausfinanzierte Sanierungsmaßnahmen					
8.	Deidesheim, Stadt Bad Dürkheim 3746 2	Altstadt Satzungsgebiet, 1986 15,51 ha 1986	871,753	0,000	871,753
9.	Dudeldorf Eifelkreis Bitburg-Prüm 1014 2	Ortskern Satzungsgebiet, 1986 4,5 ha 1986	251,044	0,000	251,044
10.	Dudenhofen Rhein-Pfalz-Kreis 5709 2	Ortsmitte Satzungsgebiet, 1986 3,7 ha 1986	645,250	0,000	645,250
11.	Freinsheim, Stadt Bad Dürkheim 4994 1	Alter Ortskern Satzungsgebiet, 1978-96 10 ha 1978	3.123,993	0,000	3.123,993
12.	Friedelsheim Bad Dürkheim 1468 2	Ortskern, Gebiet Mennonitenhof Satzungsgebiet 1985-96 2 ha 1985	250,533	0,000	250,533
13.	Gebhardshain Altenkirchen 1904 2	Ortskern Satzungsgebiet, 1990-97 11,4 ha 1990	284,278	0,000	284,278
14.	Gleisweiler Südliche Weinstraße 595 2	Ortsmitte Untersuchungsgebiet 1986-95 5,5 ha 1986	453,515	0,000	453,515

Bundesprogramm der Städtebauförderung
Programmbereich: Städtebauliche Sanierungs- und Entwicklungsmaßnahmen
Land: Rheinland-Pfalz

Lfd. Nr.	Gemeinde-Ortsteil Kreis Einwohnerzahl 1 = Städtischer 2 = Ländlicher	Bezeichnung der Maßnahme Art des Gebietes (Förderung im Programmjahr) Gebietsgröße in ha Aufnahme in das Bundesprogramm	Finanzhilfe des Bundes bis einschl. 2011 1000 Euro	Finanzhilfe des Bundes Programmjahr 2012 1000 Euro	Finanzhilfe des Bundes insgesamt 1000 Euro
Ausfinanzierte Sanierungsmaßnahmen					
15.	Grünstadt, Stadt Bad Dürkheim 13029 1	Stadtkern Satzungsgebiet, einschl. Ersatz- und Ergän- zungsgebiet, 1971-83 21,7 ha 1971	1.728,166	0,000	1.728,166
16.	Herdorf, Stadt Altenkirchen 6942 1	Alte und Neue Hütte Satzungsgebiet, 1972-91 8,37 ha 1972	643,716	0,000	643,716
17.	Hermeskeil, Stadt Trier-Saarburg 5637 2	Stadtkern, Saarstr./ Martinus.-Züscherstr./ Alter Markt Satzungsgebiet, 1971-97 4,61 ha 1971	2.188,841	0,000	2.188,841
18.	Hornbach, Stadt Südwestpfalz 1599 2	Stadtkern Satzungsgebiet, 1991/95 0,67 ha 1991	62,889	0,000	62,889
19.	Horrweiler Mainz-Bingen 762 2	Ortskern Satzungsgebiet, 1986-97 1,9 ha 1986	371,197	0,000	371,197
20.	Idar-Oberstein, Stadt Birkenfeld 30759 1	Stadtteil Oberstein, Abschnitt Oberstein I a Satzungsgebiet, 1971/83-95 9,4 ha 1971	4.959,933	0,000	4.959,933
21.	Kaiserslautern, Stadt Kaiserslautern, Kreisfreie 99275 1	Altstadt, Bereich östlich des Rathauses Satzungsgebiet, 1971-96 17,2 ha 1971	8.809,559	0,000	8.809,559

Bundesprogramm der Städtebauförderung
Programmbereich: Städtebauliche Sanierungs- und Entwicklungsmaßnahmen
Land: Rheinland-Pfalz

Lfd. Nr.	Gemeinde-Ortsteil Kreis Einwohnerzahl 1 = Städtischer 2 = Ländlicher	Bezeichnung der Maßnahme Art des Gebietes (Förderung im Programmjahr) Gebietsgröße in ha Aufnahme in das Bundesprogramm	Finanzhilfe des Bundes bis einschl. 2011 1000 Euro	Finanzhilfe des Bundes des Bundes Programmjahr 2012 1000 Euro	Finanzhilfe des Bundes insgesamt 1000 Euro
Ausfinanzierte Sanierungsmaßnahmen					
22.	Kell am See Trier-Saarburg 1896 2	Ortskern Teilbereich Kirchstraße Satzungsgebiet, 1989 4,9 ha 1989	102,258	0,000	102,258
23.	Kirchen (Sieg), Stadt Altenkirchen 8781 1	Ortskern im Bereich Bahnhofstraße Satzungsgebiet, 1979/96-97 6,64 ha 1979	2.108,568	0,000	2.108,568
24.	Linz am Rhein, Stadt Neuwied 5842 1	Altstadt Satzungsgebiet, 1978-95 9,1 ha 1978	2.984,411	0,000	2.984,411
25.	Mackenbach Kaiserslautern 1985 2	Ortskern Untersuchungsgebiet, 1989-95 0 ha 1989	133,958	0,000	133,958
26.	Maikammer Südliche Weinstraße 4081 2	Ortskern Satzungsgebiet, 1986-96 1,93 ha 1986	637,581	0,000	637,581
27.	Meckenheim Bad Dürkheim 3334 2	Ortskern Satzungsgebiet, 1986-97 3,73 ha 1986	661,100	0,000	661,100
28.	Morbach Bernkastel-Wittlich 10843 2	Ortskern Satzungsgebiet, 1972-95 2,07 ha 1972	961,740	0,000	961,740

Bundesprogramm der Städtebauförderung
Programmbereich: Städtebauliche Sanierungs- und Entwicklungsmaßnahmen
Land: Rheinland-Pfalz

Lfd. Nr.	Gemeinde-Ortsteil Kreis Einwohnerzahl 1 = Städtischer 2 = Ländlicher	Bezeichnung der Maßnahme Art des Gebietes (Förderung im Programmjahr) Gebietsgröße in ha Aufnahme in das Bundesprogramm	Finanzhilfe des Bundes bis einschl. 2011 1000 Euro	Finanzhilfe des Bundes Programmjahr 2012 1000 Euro	Finanzhilfe des Bundes insgesamt 1000 Euro
Ausfinanzierte Sanierungsmaßnahmen					
29.	Neuerburg, Stadt Eifelkreis Bitburg-Prüm 1496 2	Alter Stadtkern Satzungsgebiet, 1972-85,89-95 5,3 ha 1972	1.211,761	0,000	1.211,761
30.	Neuleiningen Bad Dürkheim 845 2	Ortskern vorges. Satzungsgebiet, 1985/89-95 3,6 ha 1985	145,718	0,000	145,718
31.	Ramberg Südliche Weinstraße 979 2	Ortskern Satzungsgebiet, 1989-96 3,2 ha 1989	340,009	0,000	340,009
32.	Rheinböllen, Stadt Rhein-Hunsrück-Kreis 3960 2	Ortskern, Markt, Markt II Satzungsgebiet, einschl. Ersatz- und Ergänzungsgebiet, 1973-95 3,23 ha 1973	1.106,436	0,000	1.106,436
33.	Rhodt unter Rietburg Südliche Weinstraße 1097 2	Ortsmitte Untersuchungsgebiet 1986-97 8 ha 1986	1.060,419	0,000	1.060,419
34.	Römerberg Rhein-Pfalz-Kreis 9251 1	Ortsteil Berghausen vorges. Satzungsgebiet, 1990-95 1,5 ha 1990	369,153	0,000	369,153
35.	Römerberg Rhein-Pfalz-Kreis 9251 1	Ortsteil Heiligenstein Satzungsgebiet, 1986-95 3 ha 1986	251,556	0,000	251,556

Bundesprogramm der Städtebauförderung
Programmbereich: Städtebauliche Sanierungs- und Entwicklungsmaßnahmen
Land: Rheinland-Pfalz

Lfd. Nr.	Gemeinde-Ortsteil Kreis Einwohnerzahl 1 = Städtischer 2 = Ländlicher	Bezeichnung der Maßnahme Art des Gebietes (Förderung im Programmjahr) Gebietsgröße in ha Aufnahme in das Bundesprogramm	Finanzhilfe des Bundes bis einschl. 2011 1000 Euro	Finanzhilfe des Bundes Programmjahr 2012 1000 Euro	Finanzhilfe des Bundes insgesamt 1000 Euro
Ausfinanzierte Sanierungsmaßnahmen					
36.	Sankt Martin Südliche Weinstraße 1841 2	Ortskern Satzungsgebiet, 1989-95 2,7 ha 1989	265,360	0,000	265,360
37.	Speicher Eifelkreis Bitburg-Prüm 3130 2	Ortskern Satzungsgebiet, 1972-97 3,77 ha 1972	2.921,522	0,000	2.921,522
38.	Trier, Stadt Trier, Kreisfreie Stadt 104587 1	Altstadt, Johannisstr. Zur Lauben Satzungsgebiet, 1971-74 0 ha 1971	0,000	0,000	0,000
39.	Unkel, Stadt Neuwied 4975 2	Stadtkern Satzungsgebiet, 1986-95 12,4 ha 1986	904,475	0,000	904,475
40.	Wachenheim Alzey-Worms 633 2	Alter Ortskern Satzungsgebiet, 1988-97 4,5 ha 1988	459,651	0,000	459,651
41.	Wintrich Bernkastel-Wittlich 933 2	Ortskern Satzungsgebiet, 1971-95 1,49 ha 1971	370,175	0,000	370,175
42.	Zerf Trier-Saarburg 1541 2	Ortskern Niederzerf Satzungsgebiet, 1989 6,2 ha 1989	242,864	0,000	242,864
Ausfinanzierte Sanierungsmaßnahmen					
Summe Sanierung		Anzahl: 42	55.634,064	0,000	55.634,064

Bundesprogramm der Städtebauförderung
Programmbereich: Städtebauliche Sanierungs- und Entwicklungsmaßnahmen
Land: Rheinland-Pfalz

Lfd. Nr.	Gemeinde-Ortsteil Kreis Einwohnerzahl 1 = Städtischer 2 = Ländlicher	Bezeichnung der Maßnahme Art des Gebietes (Förderung im Programmjahr) Gebietsgröße in ha Aufnahme in das Bundesprogramm	Finanzhilfe des Bundes bis einschl. 2011 1000 Euro	Finanzhilfe des Bundes Programmjahr 2012 1000 Euro	Finanzhilfe des Bundes insgesamt 1000 Euro
----------	--	---	--	--	---

Ausfinanzierte Entwicklungsmaßnahmen

1.	Bad Sobernheim, Stadt Bad Kreuznach 6481 1	Leinenborn Entwicklungsbereich lt. VO, 1978-85 23,26 ha 1978	1.994,038	0,000	1.994,038
----	---	---	-----------	-------	-----------

Ausfinanzierte Entwicklungsmaßnahmen

Summe Entwicklung	Anzahl: 1	1.994,038	0,000	1.994,038
--------------------------	------------------	------------------	--------------	------------------

Bundesprogramm der Städtebauförderung
Programmbereich: Städtebauliche Sanierungs- und Entwicklungsmaßnahmen
Land: Rheinland-Pfalz

Lfd. Nr.	Gemeinde-Ortsteil Kreis Einwohnerzahl 1 = Städtischer 2 = Ländlicher	Bezeichnung der Maßnahme Art des Gebietes (Förderung im Programmjahr) Gebietsgröße in ha Aufnahme in das Bundesprogramm	Finanzhilfe des Bundes bis einschl. 2011 1000 Euro	Finanzhilfe des Bundes Programmjahr 2012 1000 Euro	Finanzhilfe des Bundes insgesamt 1000 Euro
A b g e r e c h n e t e Sanierungsmaßnahmen					
1.	Bitburg, Stadt Eifelkreis Bitburg-Prüm 12772 1	Stadtkern, Weiherstraße Untersuchungsgebiet, 1996 2,1 ha 1996	9,184	0,000	9,184
2.	Bitburg, Stadt Eifelkreis Bitburg-Prüm 12772 1	Großsiedlung Auf Burbet/ Math.-Grünwald-Straße Satzungsgebiete 1986-95 4,33 ha 1986	692,800	0,000	692,800
3.	Idar-Oberstein, Stadt Birkenfeld 30759 1	Stadtteil Idar I Satzungsgebiet, 1972-76 1,4 ha 1972	413,164	0,000	413,164
4.	Igel Trier-Saarburg 2023 2	Ortskern Satzungsgebiet, 1973-99 1,85 ha 1973	240,474	0,000	240,474
5.	Koblenz, Stadt Koblenz, Kreisfreie Stadt 106445 1	Brückenkopf Lützel Satzungsgebiet, 1972-2000 1,62 ha 1972	351,769	0,000	351,769
6.	Mülheim (Mosel) Bernkastel-Wittlich 973 2	Ortskern Satzungsgebiet, 1971-96 1,21 ha 1971	138,596	0,000	138,596
7.	Trier, Stadt Trier, Kreisfreie Stadt 104587 1	Krahenstrasse Satzungsgebiet, 1982-98 0,55 ha 1982	771,546	0,000	771,546

Bundesprogramm der Städtebauförderung
Programmbereich: Städtebauliche Sanierungs- und Entwicklungsmaßnahmen
Land: Rheinland-Pfalz

Lfd. Nr.	Gemeinde-Ortsteil Kreis Einwohnerzahl 1 = Städtischer 2 = Ländlicher	Bezeichnung der Maßnahme Art des Gebietes (Förderung im Programmjahr) Gebietsgröße in ha Aufnahme in das Bundesprogramm	Finanzhilfe des Bundes bis einschl. 2011 1000 Euro	Finanzhilfe des Bundes Programmjahr 2012 1000 Euro	Finanzhilfe des Bundes insgesamt 1000 Euro
----------	--	---	--	--	---

A b g e r e c h n e t e Sanierungsmaßnahmen

8.	Trier, Stadt Trier, Kreisfreie Stadt 104587 1	Bereich Gneisenaustraße Satzungsgebiet, 1971-95 9,08 ha 1971	97,034	0,000	97,034
----	--	--	--------	-------	--------

9.	Trier, Stadt Trier, Kreisfreie Stadt 104587 1	Bereich St.Barbara-Ufer Satzungsgebiet, 1971-96 0,52 ha 1971	94,589	0,000	94,589
----	--	--	--------	-------	--------

A b g e r e c h n e t e Sanierungsmaßnahmen

Summe Sanierung	Anzahl: 9	2.809,156	0,000	2.809,156
------------------------	------------------	------------------	--------------	------------------

Bundesprogramm der Städtebauförderung
Programmbereich: Städtebauliche Sanierungs- und Entwicklungsmaßnahmen
Land: Rheinland-Pfalz

Lfd. Nr.	Gemeinde-Ortsteil Kreis Einwohnerzahl 1 = Städtischer 2 = Ländlicher	Bezeichnung der Maßnahme Art des Gebietes (Förderung im Programmjahr) Gebietsgröße in ha Aufnahme in das Bundesprogramm	Finanzhilfe des Bundes bis einschl. 2011 1000 Euro	Finanzhilfe des Bundes Programmjahr 2012 1000 Euro	Finanzhilfe des Bundes insgesamt 1000 Euro
----------	--	---	--	--	---

A b g e r e c h n e t e Entwicklungsmaßnahmen

1.	Kaiserslautern, Stadt Kaiserslautern, Kreisfreie 99275 1	Universitätswohnstadt Entwicklungsbereich lt. VO, 1972-98 138 ha 1972	0,000	0,000	0,000
----	---	--	-------	-------	-------

A b g e r e c h n e t e Entwicklungsmaßnahmen

Summe Entwicklung	Anzahl: 1	0,000	0,000	0,000
--------------------------	------------------	--------------	--------------	--------------

Bundesprogramm der Städtebauförderung
Programmbereich: Städtebauliche Sanierungs- und Entwicklungsmaßnahmen
Land: Rheinland-Pfalz

			Finanzhilfe des Bundes bis einschl. 2011	Finanzhilfe des Bundes Programmjahr 2012	Finanzhilfe des Bundes insgesamt
			1000 Euro	1000 Euro	1000 Euro
<hr/>					
- Zusammenstellung: L a u f e n d e Sanierungsmaßnahmen					
Sanierung Städtischer Bereich	Anzahl:	4	9.633,411	647,000	10.280,411
Sanierung Ländlicher Bereich	Anzahl:	4	7.260,960	479,000	7.739,960
	Anzahl:	8	16.894,371	1.126,000	18.020,371
<hr/>					
- Zusammenstellung: R u h e n d e Sanierungsmaßnahmen					
Sanierung Städtischer Bereich	Anzahl:	70	189.879,662	0,000	189.879,662
Sanierung Ländlicher Bereich	Anzahl:	75	71.400,152	0,000	71.400,152
	Anzahl:	145	261.279,814	0,000	261.279,814
<hr/>					
- Zusammenstellung: R u h e n d e Entwicklungsmaßnahmen					
Entwicklung Städtischer Bereich	Anzahl:	4	8.818,707	0,000	8.818,707
Entwicklung Ländlicher Bereich	Anzahl:	1	4.407,336	0,000	4.407,336
	Anzahl:	5	13.226,043	0,000	13.226,043
<hr/>					
- Zusammenstellung: A u s f i n a n z i e r t e Sanierungsmaßnahmen					
Sanierung Städtischer Bereich	Anzahl:	12	34.402,164	0,000	34.402,164
Sanierung Ländlicher Bereich	Anzahl:	30	21.231,900	0,000	21.231,900
	Anzahl:	42	55.634,064	0,000	55.634,064
<hr/>					
- Zusammenstellung: A u s f i n a n z i e r t e Entwicklungsmaßnahmen					
Entwicklung Städtischer Bereich	Anzahl:	1	1.994,038		1.994,038
Entwicklung Ländlicher Bereich	Anzahl:	0	0,000	0,000	0,000
	Anzahl:	1	1.994,038		1.994,038

*) Im Betrag enthaltene
Zinsbeträge

Bundesprogramm der Städtebauförderung
Programmbereich: Städtebauliche Sanierungs- und Entwicklungsmaßnahmen
Land: Rheinland-Pfalz

			Finanzhilfe des Bundes bis einschl. 2011	Finanzhilfe des Bundes Programmjahr 2012	Finanzhilfe des Bundes insgesamt
			1000 Euro	1000 Euro	1000 Euro
<hr/>					
- Zusammenstellung: A b g e r e c h n e t e Sanierungsmaßnahmen					
Sanierung Städtischer Bereich	Anzahl:	7	2.430,086	0,000	2.430,086
Sanierung Ländlicher Bereich	Anzahl:	2	379,070	0,000	379,070
	Anzahl:	9	2.809,156		2.809,156
- Zusammenstellung: A b g e r e c h n e t e Entwicklungsmaßnahmen					
Entwicklung Städtischer Bereich	Anzahl:	1	0,000		0,000
Entwicklung Ländlicher Bereich	Anzahl:	0	0,000	0,000	0,000
	Anzahl:	1	0,000		0,000
<hr/>					
Summe: Rheinland-Pfalz	Anzahl:	211	351.837,486	1.126,000	352.963,486
			1.916,204 *)		
<hr/>					

*) Im Betrag enthaltene
Zinsbeträge

Saarland

Bundesprogramm der Städtebauförderung
Programmbereich: Städtebauliche Sanierungs- und Entwicklungsmaßnahmen
Land: Saarland

Lfd. Nr.	Gemeinde-Ortsteil Kreis Einwohnerzahl 1 = Städtischer 2 = Ländlicher	Bezeichnung der Maßnahme Art des Gebietes (Förderung im Programmjahr) Gebietsgröße in ha Aufnahme in das Bundesprogramm	Finanzhilfe des Bundes bis einschl. 2011 1000 Euro	Finanzhilfe des Bundes Programmjahr 2012 1000 Euro	Finanzhilfe des Bundes insgesamt 1000 Euro
----------	--	---	--	--	---

L a u f e n d e Sanierungsmaßnahmen

1.	Beckingen Merzig-Wadern 15403 2	Ortskern Reimsbach Satzungsgebiet, 1992, 2001, 2008-2009, 2012 12 ha 1992	170,047	2,000	172,047
2.	Beckingen Merzig-Wadern 15403 2	Ortskern Satzungsgebiet, 1992-95,97-98, 2005-2008, 2010 im LP seit 1981 6,6 ha 1992	382,341	2,000	384,341
3.	Freisen St. Wendel 8393 2	Ortszentrum Oberkirchen Satzungsgebiet, 1988-95, 2002, 2004-2009, 2012 im LP seit 84 14 ha 1988	620,589	50,000	670,589
4.	Freisen St. Wendel 8393 2	Ortskern Satzungsgebiet, 1991-95,97-98, 2000-02, 2004 16 ha 1991	714,662	84,000	798,662
5.	Gersheim Saarpfalz-Kreis 6910 2	Ortskern Satzungsgebiet, 1994-95/96, 2003-2005, 2009, 2012 6 ha 1994	438,965	65,000	503,965
6.	Marpingen St. Wendel 10880 2	Ortszentrum Satzungsgebiet, 1989-95, 1997-98, 1999, 2006 im LP seit 83 20,6 ha 1989	768,886	43,000	811,886
7.	Merchweiler Neunkirchen 10465 2	Ortskern Satzungsgebiet 1986-97, 2012 33 ha 1986	1.054,130	90,000	1.144,130

Bundesprogramm der Städtebauförderung
Programmbereich: Städtebauliche Sanierungs- und Entwicklungsmaßnahmen
Land: Saarland

Lfd. Nr.	Gemeinde-Ortsteil Kreis Einwohnerzahl 1 = Städtischer 2 = Ländlicher	Bezeichnung der Maßnahme Art des Gebietes (Förderung im Programmjahr) Gebietsgröße in ha Aufnahme in das Bundesprogramm	Finanzhilfe des Bundes bis einschl. 2011 1000 Euro	Finanzhilfe des Bundes Programmjahr 2012 1000 Euro	Finanzhilfe des Bundes insgesamt 1000 Euro
L a u f e n d e Sanierungsmaßnahmen					
8.	Merchweiler Neunkirchen 10465 2	Ortskern Wemmetsweiler Untersuchungsgebiet 2002-2004, 2010 35,4 ha 2002	281,000	34,000	315,000
9.	Mettlach Merzig-Wadern 12420 2	Ortszentrum Satzungsgebiet, 1978-95, 2005-06, 2008 45 ha 1978	2.245,928	20,000	2.265,928
10.	Namborn St. Wendel 7284 2	Ortszentrum Hofeld-Mauschbach Satzungsgebiet, 1987-95, 2001-2002, 2007, 2012 20 ha 1987	460,019	9,000	469,019
11.	Oberthal St. Wendel 6268 2	Ortskerne Gronig und Oberthal Satzungsgebiete I + II 1986-94, 2001-2003, 2006 37 ha 1986	1.356,008	46,000	1.402,008
12.	Perl Merzig-Wadern 7405 2	Ortskerne Nennig, Wies, Berg Satzungsgebiete 1989, 2001-2002, 2004-2008, 2012 14,8 ha 1989	441,383	7,000	448,383
13.	Perl Merzig-Wadern 7405 2	Ortskern Besch Satzungsgebiet, 1994-95, 97, 2001-02, 2004-07, 2012 19 ha 1994	437,819	43,000	480,819
14.	Schmelz Saarlouis 16810 2	Ortskern Schmelz Satzungsgebiet, 1990/92-97, 2001-02, 2004, 2006-07, 2009, 2011 21 ha 1990	974,768	33,000	1.007,768

Bundesprogramm der Städtebauförderung
Programmbereich: Städtebauliche Sanierungs- und Entwicklungsmaßnahmen
Land: Saarland

Lfd. Nr.	Gemeinde-Ortsteil Kreis Einwohnerzahl 1 = Städtischer 2 = Ländlicher	Bezeichnung der Maßnahme Art des Gebietes (Förderung im Programmjahr) Gebietsgröße in ha Aufnahme in das Bundesprogramm	Finanzhilfe des Bundes bis einschl. 2011 1000 Euro	Finanzhilfe des Bundes des Bundes Programmjahr 2012 1000 Euro	Finanzhilfe des Bundes insgesamt 1000 Euro
----------	--	---	---	---	--

L a u f e n d e Sanierungsmaßnahmen

15.	Tholey St. Wendel 12842 2	Zentrum Tholey Satzungsgebiet, 1988, 2000 27 ha 1988	1.463,427	100,000	1.563,427
-----	------------------------------------	--	-----------	---------	-----------

L a u f e n d e Sanierungsmaßnahmen

Summe Sanierung	Anzahl: 15	11.809,972	628,000	12.437,972
------------------------	-------------------	-------------------	----------------	-------------------

Bundesprogramm der Städtebauförderung
Programmbereich: Städtebauliche Sanierungs- und Entwicklungsmaßnahmen
Land: Saarland

Lfd. Nr.	Gemeinde-Ortsteil Kreis Einwohnerzahl 1 = Städtischer 2 = Ländlicher	Bezeichnung der Maßnahme Art des Gebietes (Förderung im Programmjahr) Gebietsgröße in ha Aufnahme in das Bundesprogramm	Finanzhilfe des Bundes bis einschl. 2011 1000 Euro	Finanzhilfe des Bundes des Bundes Programmjahr 2012 1000 Euro	Finanzhilfe des Bundes insgesamt 1000 Euro
R u h e n d e Sanierungsmaßnahmen					
1.	Beckingen Merzig-Wadern 15403 2	Ortskern Düppenweiler Satzungsgebiet, 1990-91, 2008 im LP seit 1984 8 ha 1990	65,790	0,000	65,790
2.	Bexbach, Stadt Saarpfalz-Kreis 18248 1	Dorferneuerung Höchen Satzungsgebiet, 1990, Modellvorhaben Experimenteller Wohnungs- und Städtebau seit 1983 6 ha 1990	97,862	0,000	97,862
3.	Bexbach, Stadt Saarpfalz-Kreis 18248 1	Stadtmitte Bexbach Satzungsgebiete A,B u.C, u. Ersatz-u. Er- gänzungsgebiet, 1972/80-95, 2001, 2003-07 46,3 ha 1972	2.455,619	0,000	2.455,619
4.	Blieskastel, Stadt Saarpfalz-Kreis 22098 2	Altstadt Satzungsgebiet, u. Ergänzungsgebiet, 1979-98, 1999-2007 11,6 ha 1979	2.319,956	0,000	2.319,956
5.	Bous Saarlouis 7252 1	Ortskern Satzungsgebiet, 1986-95,97-98, 2001, 2006 18,6 ha 1986	729,162	0,000	729,162
6.	Dillingen/ Saar, Stadt Saarlouis 20954 1	Bahnhofsvorplatz, Nachtweidstr., Altstadt - südlicher Teil Satzungsgebiete, 1971/81 14,4 ha 1971	3.529,448	0,000	3.529,448

Bundesprogramm der Städtebauförderung
Programmbereich: Städtebauliche Sanierungs- und Entwicklungsmaßnahmen
Land: Saarland

Lfd. Nr.	Gemeinde-Ortsteil Kreis Einwohnerzahl 1 = Städtischer 2 = Ländlicher	Bezeichnung der Maßnahme Art des Gebietes (Förderung im Programmjahr) Gebietsgröße in ha Aufnahme in das Bundesprogramm	Finanzhilfe des Bundes bis einschl. 2011 1000 Euro	Finanzhilfe des Bundes Programmjahr 2012 1000 Euro	Finanzhilfe des Bundes insgesamt 1000 Euro
R u h e n d e Sanierungsmaßnahmen					
7.	Ensdorf Saarlouis 6623 1	Ortskern Satzungsgebiet, u. Erweiterungsgeb., 1989/91/92-98, 2001-02, 2004-05, 2010 im LP seit 1985 33,6 ha 1989	862,979	0,000	862,979
8.	Eppelborn Neunkirchen 17360 2	Ortsmitte Wiesbach Satzungsgebiet, 1987-92, 2000-01, 2004, 2006 5,5 ha 1987	228,291	0,000	228,291
9.	Eppelborn Neunkirchen 17360 2	Ortsmitte Dirmingen Satzungsgebiet, 1990-95, 2004 12 ha 1990	47,539	0,000	47,539
10.	Eppelborn Neunkirchen 17360 2	Ortszentrum Satzungsgebiet, 1989/92, 2000-2007 10,8 ha 1989	1.011,452	0,000	1.011,452
11.	Friedrichsthal, Stadt Saarbrücken 10903 1	Grubengelände Helene Satzungsgebiet, 1977 und Stadtmitte Satzungsgebiet, 1991-95, 1996-1997 50 ha 1977	1.209,052	0,000	1.209,052
12.	Friedrichsthal, Stadt Saarbrücken 10903 1	Rechtsschutzsaal und Umgebung Satzungsgebiet, 1995-98 2,5 ha 1995	73,115	0,000	73,115
13.	Großrosseln Saarbrücken 8626 2	Ortszentrum Satzungsgebiet, 1977-95,97-98, 2005, 2007-2009 14,1 ha 1977	1.837,276	0,000	1.837,276

Bundesprogramm der Städtebauförderung
Programmbereich: Städtebauliche Sanierungs- und Entwicklungsmaßnahmen
Land: Saarland

Lfd. Nr.	Gemeinde-Ortsteil Kreis Einwohnerzahl 1 = Städtischer 2 = Ländlicher	Bezeichnung der Maßnahme Art des Gebietes (Förderung im Programmjahr) Gebietsgröße in ha Aufnahme in das Bundesprogramm	Finanzhilfe des Bundes bis einschl. 2011 1000 Euro	Finanzhilfe des Bundes Programmjahr 2012 1000 Euro	Finanzhilfe des Bundes insgesamt 1000 Euro
R u h e n d e Sanierungsmaßnahmen					
14.	Heusweiler Saarbrücken 19619 1	Ortskern Heusweiler Satzungsgebiet, 1990, 1992, 97-98, 2000-2002 im LP seit 1981 14,3 ha 1990	414,529	0,000	414,529
15.	Heusweiler Saarbrücken 19619 1	Dorferneuerung Satzungsgebiet, 1991/95 10,7 ha 1991	15,850	0,000	15,850
16.	Homburg, Kreisstadt Saarpfalz-Kreis 43569 1	Kreisstadt Homburg Satzungsgebiet, 1976 16 ha 1976	2.760,976	0,000	2.760,976
17.	Illingen Neunkirchen 17529 2	Ortsmitte Uchtelfangen Satzungsgebiet, 1986-97, 2001-02, 2004, 2006 16 ha 1986	707,064	0,000	707,064
18.	Illingen Neunkirchen 17529 2	Ortsmitte u. Illgrund einschl. Erweiterung Satzungsgebiet, 1975/80-95, 96-98, 2000-07 19 ha 1975	2.816,322	0,000	2.816,322
19.	Kirkel Saarpfalz-Kreis 10081 2	Ortsmitte Limbach Satzungsgebiet, 1986-95 19 ha 1986	413,328	0,000	413,328
20.	Kirkel Saarpfalz-Kreis 10081 2	Ortskern Neuhäusel Satzungsgebiet, 1987 9 ha 1987	97,145	0,000	97,145

Bundesprogramm der Städtebauförderung
Programmbereich: Städtebauliche Sanierungs- und Entwicklungsmaßnahmen
Land: Saarland

Lfd. Nr.	Gemeinde-Ortsteil Kreis Einwohnerzahl 1 = Städtischer 2 = Ländlicher	Bezeichnung der Maßnahme Art des Gebietes (Förderung im Programmjahr) Gebietsgröße in ha Aufnahme in das Bundesprogramm	Finanzhilfe des Bundes bis einschl. 2011 1000 Euro	Finanzhilfe des Bundes des Bundes Programmjahr 2012 1000 Euro	Finanzhilfe des Bundes insgesamt 1000 Euro
R u h e n d e Sanierungsmaßnahmen					
21.	Kleinblittersdorf Saarbrücken 12409 2	Ortszentrum Bliesransbach Satzungsgebiet, 1986/89-95, 96-97 24 ha 1986	165,198	0,000	165,198
22.	Kleinblittersdorf Saarbrücken 12409 2	Ortsmitte Kleinblittersdorf Satzungsgebiete I + II, 1988-97, 2001, 2009-2010 10,8 ha 1988	733,033	0,000	733,033
23.	Lebach, Stadt Saarlouis 19801 2	Bahnhofsumfeld Satzungsgebiet, 2001-2003, 2007 5 ha 2001	369,258	0,000	369,258
24.	Losheim am See Merzig-Wadern 16510 2	Ortsmitte Satzungsgebiet, 1979-95, 98-2006 13 ha 1979	1.580,011	0,000	1.580,011
25.	Losheim am See Merzig-Wadern 16510 2	Ortskern Untersuchungsgebiet, 1991 7 ha 1991	9,689	0,000	9,689
26.	Mandelbachtal Saarpfalz-Kreis 11413 2	Historischer Weiler Gräfinthal Satzungsgebiet, 1986 6 ha 1986	444,313	0,000	444,313
27.	Marpingen St. Wendel 10880 2	Ortskern Urexweiler Satzungsgebiet, 1992-95, 96-97, 2005, 2007, 2011 31 ha 1992	193,083	0,000	193,083

Bundesprogramm der Städtebauförderung
Programmbereich: Städtebauliche Sanierungs- und Entwicklungsmaßnahmen
Land: Saarland

Lfd. Nr.	Gemeinde-Ortsteil Kreis Einwohnerzahl 1 = Städtischer 2 = Ländlicher	Bezeichnung der Maßnahme Art des Gebietes (Förderung im Programmjahr) Gebietsgröße in ha Aufnahme in das Bundesprogramm	Finanzhilfe des Bundes bis einschl. 2011 1000 Euro	Finanzhilfe des Bundes Programmjahr 2012 1000 Euro	Finanzhilfe des Bundes insgesamt 1000 Euro
R u h e n d e Sanierungsmaßnahmen					
28.	Merzig, Kreisstadt Merzig-Wadern 30518 1	Stadtmitte Satzungsgebiet einschl. Erweiterung, 1977, 2006 18,1 ha 1977	2.540,725	0,000	2.540,725
29.	Mettlach Merzig-Wadern 12420 2	Ortskern Orscholz Satzungsgebiet, 1988-98, 2001-2002, 2007 12 ha 1988	673,537	0,000	673,537
30.	Nalbach Saarlouis 9320 2	Ortskern Nalbach Satzungsgebiet, 1986, 2006-2009 12 ha 1986	612,344	0,000	612,344
31.	Neunkirchen, Kreisstadt Neunkirchen 47896 1	Innenstadt, Eisenwerk, Wellesweiler-Mitte, I + II Satzungsgebiete 1971/77/86/88/90/92-97, 1999 91,9 ha 1971	8.027,794	0,000	8.027,794
32.	Nohfelden St. Wendel 10151 2	Ortskern Nohfelden Satzungsgebiet, 1986, 2000, 2006 13,1 ha 1986	246,841	0,000	246,841
33.	Nohfelden St. Wendel 10151 2	Ortskern Bosen Satzungsgebiet, 1990/91/95-99, 2004, 2007-2011 10 ha 1990	361,859	0,000	361,859
34.	Nonweiler St. Wendel 9001 2	Ortskern Braunshausen Satzungsgebiet, 1991/95 6 ha 1991	51,129	0,000	51,129

Bundesprogramm der Städtebauförderung
Programmbereich: Städtebauliche Sanierungs- und Entwicklungsmaßnahmen
Land: Saarland

Lfd. Nr.	Gemeinde-Ortsteil Kreis Einwohnerzahl 1 = Städtischer 2 = Ländlicher	Bezeichnung der Maßnahme Art des Gebietes (Förderung im Programmjahr) Gebietsgröße in ha Aufnahme in das Bundesprogramm	Finanzhilfe des Bundes bis einschl. 2011 1000 Euro	Finanzhilfe des Bundes des Programmjahr 2012 1000 Euro	Finanzhilfe des Bundes insgesamt 1000 Euro
R u h e n d e Sanierungsmaßnahmen					
35.	Nonnweiler St. Wendel 9001 2	Ortszentrum Nonnweiler Satzungsgebiet, 1986-95, 96-97, 2006, 2008 10,5 ha 1986	453,867	0,000	453,867
36.	Nonnweiler St. Wendel 9001 2	Ortszentrum Primstal Satzungsgebiet, 1987 10 ha 1987	212,186	0,000	212,186
37.	Ottweiler, Stadt Neunkirchen 14982 1	Stadtmitte Satzungsgebiet einschl. Erweiterung, 1971/77-2008 11 ha 1971	3.001,883	0,000	3.001,883
38.	Perl Merzig-Wadern 7405 2	Ortskern Perl Satzungsgebiet, 1990-95, im LP seit 82 14 ha 1990	169,340	0,000	169,340
39.	Püttlingen, Stadt Saarbrücken 20021 1	Stadtkern Satzungsgebiet, 1979-95, 1996-2007 11,5 ha 1979	2.148,156	0,000	2.148,156
40.	Quierschied Saarbrücken 13797 1	"Alter Markt" Quierschied Untersuchungsgebiet 2000-2002, 2007 15 ha 2000	82,017	0,000	82,017
41.	Rehlingen-Siersburg Saarlouis 15549 2	Ortsteil Rehlingen Untersuchungsgebiet, 1994-95, 1996-98 13,5 ha 1994	55,833	0,000	55,833

Bundesprogramm der Städtebauförderung
Programmbereich: Städtebauliche Sanierungs- und Entwicklungsmaßnahmen
Land: Saarland

Lfd. Nr.	Gemeinde-Ortsteil Kreis Einwohnerzahl 1 = Städtischer 2 = Ländlicher	Bezeichnung der Maßnahme Art des Gebietes (Förderung im Programmjahr) Gebietsgröße in ha Aufnahme in das Bundesprogramm	Finanzhilfe des Bundes bis einschl. 2011 1000 Euro	Finanzhilfe des Bundes Programmjahr 2012 1000 Euro	Finanzhilfe des Bundes insgesamt 1000 Euro
R u h e n d e Sanierungsmaßnahmen					
42.	Riegelsberg Saarbrücken 15011 1	Bereich Marktplatz Satzungsgebiet, 1986-95, 2007 13 ha 1986	408,735	0,000	408,735
43.	Riegelsberg Saarbrücken 15011 1	Ortsmitte Walpershofen Satzungsgebiet, 1987, 2005, 2010-2011 11 ha 1987	904,694	0,000	904,694
44.	Saarbrücken, Saarbrücken 175810 1	St. Johanner Markt Satzungsgebiet, 1971/91 7,6 ha 1971	1.072,930	0,000	1.072,930
45.	Saarbrücken, Saarbrücken 175810 1	Ortskern Gersweiler Untersuchungsgebiet 2001-2002 3,7 ha 2001	17,384	0,000	17,384
46.	Saarbrücken, Saarbrücken 175810 1	St.Johann-Nauwieser-Viertel Satzungsgebiet 1981-95, 1996-98 16,6 ha 1981	2.997,339	0,000	2.997,339
47.	Saarbrücken, Saarbrücken 175810 1	Stadtmitte Dudweiler Satzungsgebiet 1971-92, 2003-2004 6,4 ha 1971	1.714,377	0,000	1.714,377
48.	Saarbrücken, Saarbrücken 175810 1	Markt Malstatt, Unteres Malstatt Satzungsgebiet, 1971 17,7 ha 1971	2.161,998	0,000	2.161,998

Bundesprogramm der Städtebauförderung
Programmbereich: Städtebauliche Sanierungs- und Entwicklungsmaßnahmen
Land: Saarland

Lfd. Nr.	Gemeinde-Ortsteil Kreis Einwohnerzahl 1 = Städtischer 2 = Ländlicher	Bezeichnung der Maßnahme Art des Gebietes (Förderung im Programmjahr) Gebietsgröße in ha Aufnahme in das Bundesprogramm	Finanzhilfe des Bundes bis einschl. 2011 1000 Euro	Finanzhilfe des Bundes Programmjahr 2012 1000 Euro	Finanzhilfe des Bundes insgesamt 1000 Euro
R u h e n d e Sanierungsmaßnahmen					
49.	Saarbrücken, Saarbrücken 175810 1	Schloß und Landtag Satzungsgebiet, 1999 1,7 ha 1999	51,640	0,000	51,640
50.	Saarlouis, Kreisstadt Saarlouis 37328 1	Park Thelengarten Satzungsgebiet, 1988/96 1,4 ha 1988	154,921	0,000	154,921
51.	Saarlouis, Kreisstadt Saarlouis 37328 1	Innenstadt Untersuchungsgebiet 2001-2002 1,4 ha 2001	43,384	0,000	43,384
52.	Saarlouis, Kreisstadt Saarlouis 37328 1	Adlerstraße-Pavillonstr., Grünebaumstraße Satzungsgebiet, 1992-95 2,37 ha 1992	185,982	0,000	185,982
53.	Saarwellingen Saarlouis 13421 2	Ortszentrum Saarwellingen Satzungsgebiet, 1988-95, 1996-97, 2004-07, 2010 im LP seit 80 18,7 ha 1988	463,298	0,000	463,298
54.	Schiffweiler Neunkirchen 16578 1	Ortskern Schiffweiler Satzungsgebiet, 1986-95, 96-97, 98-99, 2002, 2004, 2006, 2010 6,1 ha 1986	1.357,580	0,000	1.357,580
55.	Schwalbach Saarlouis 17786 1	Dorfmitte Derlen Untersuchungsgebiet, 2002 1,1 ha 2002	35,279	0,000	35,279

Bundesprogramm der Städtebauförderung
Programmbereich: Städtebauliche Sanierungs- und Entwicklungsmaßnahmen
Land: Saarland

Lfd. Nr.	Gemeinde-Ortsteil Kreis Einwohnerzahl 1 = Städtischer 2 = Ländlicher	Bezeichnung der Maßnahme Art des Gebietes (Förderung im Programmjahr) Gebietsgröße in ha Aufnahme in das Bundesprogramm	Finanzhilfe des Bundes bis einschl. 2011 1000 Euro	Finanzhilfe des Bundes Programmjahr 2012 1000 Euro	Finanzhilfe des Bundes insgesamt 1000 Euro
R u h e n d e Sanierungsmaßnahmen					
56.	Spiesen-Elversberg Neunkirchen 13776 1	Ortskern Elversberg Satzungsgebiet, 1986-95 20,2 ha 1986	731,301	0,000	731,301
57.	Spiesen-Elversberg Neunkirchen 13776 1	Ortskern Spiesen Satzungsgebiet, 1986-95, 98, 2008-2010 14,8 ha 1986	509,303	0,000	509,303
58.	St. Ingbert, Stadt Saarpfalz-Kreis 37361 1	Innenstadt Satzungsgebiet, 1983-95, 1998 5,8 ha 1983	1.879,816	0,000	1.879,816
59.	St. Ingbert, Stadt Saarpfalz-Kreis 37361 2	Drahtwerk Alte Schmelz Satzungsgebiet, u. Erweiterungsgebiet, 1994/96 0 ha 1994	75,978	0,000	75,978
60.	St. Wendel, Kreisstadt St. Wendel 26342 1	Innenstadtgebiet A Satzungsgebiet, 1986, 2011 5,2 ha 1986	359,558	0,000	359,558
61.	St. Wendel, Kreisstadt St. Wendel 26342 1	Innenstadtgebiet B Satzungsgebiet, 1971, 2007, 2011 31,3 ha 1971	1.625,523	0,000	1.625,523
62.	Sulzbach/ Saar, Stadt Saarbrücken 17489 1	Stadtmitte Satzungsgebiet einschl. Erweiterung, 1971/82/87 19,54 ha 1971	2.499,962	0,000	2.499,962

Bundesprogramm der Städtebauförderung
Programmbereich: Städtebauliche Sanierungs- und Entwicklungsmaßnahmen
Land: Saarland

Lfd. Nr.	Gemeinde-Ortsteil Kreis Einwohnerzahl 1 = Städtischer 2 = Ländlicher	Bezeichnung der Maßnahme Art des Gebietes (Förderung im Programmjahr) Gebietsgröße in ha Aufnahme in das Bundesprogramm	Finanzhilfe des Bundes bis einschl. 2011 1000 Euro	Finanzhilfe des Bundes Programmjahr 2012 1000 Euro	Finanzhilfe des Bundes insgesamt 1000 Euro
R u h e n d e Sanierungsmaßnahmen					
63.	Tholey St. Wendel 12842 2	Ortskern Hasborn-Dautweiler Satzungsgebiet, 1988-95, 97-98, im LP seit 87 26 ha 1988	426,417	0,000	426,417
64.	Überherrn Saarlouis 11736 2	Ortskern Ueberherrn Satzungsgebiet, 1986, 2001, 2004-2011 30 ha 1986	728,993	0,000	728,993
65.	Überherrn Saarlouis 11736 2	Ortskern Berus Satzungsgebiet, 1990-95, 1996, 2010 im LP seit 86 10 ha 1990	402,075	0,000	402,075
66.	Völklingen, Stadt Saarbrücken 39784 1	Zentrum, Völklinger Hütte und Unteres Wehrden Satzungsgebiete, und 1971/90 Satzungsgebiet, 1991/92/96, 2006 132,44 ha 1971	3.154,871	0,000	3.154,871
67.	Völklingen, Stadt Saarbrücken 39784 1	Bereich Fuhrpark Amt f. öffentl. Einrichtungen Satzungsgebiet, 1986-92 1,1 ha 1986	87,431	0,000	87,431
68.	Wadern, Stadt Merzig-Wadern 16558 2	Ortskern Satzungsgebiet einschl. Erweiterung, 1971/77-95, 2004-2006 17,5 ha 1971	1.498,264	0,000	1.498,264
69.	Wadern, Stadt Merzig-Wadern 16558 2	Dorferneuerung Nunkirchen Satzungsgebiet, 1986/95 15 ha 1986	335,459	0,000	335,459

Bundesprogramm der Städtebauförderung
Programmbereich: Städtebauliche Sanierungs- und Entwicklungsmaßnahmen
Land: Saarland

Lfd. Nr.	Gemeinde-Ortsteil Kreis Einwohnerzahl 1 = Städtischer 2 = Ländlicher	Bezeichnung der Maßnahme Art des Gebietes (Förderung im Programmjahr) Gebietsgröße in ha Aufnahme in das Bundesprogramm	Finanzhilfe des Bundes bis einschl. 2011 1000 Euro	Finanzhilfe des Bundes Programmjahr 2012 1000 Euro	Finanzhilfe des Bundes insgesamt 1000 Euro
----------	--	---	--	--	---

R u h e n d e Sanierungsmaßnahmen

70.	Wadgassen Saarlouis 18340 1	Kerngebiet Wadgassen Satzungsgebiet, 1986-99 13 ha 1986	860,302	0,000	860,302
71.	Wallerfangen Saarlouis 9528 2	Ortskern Wallerfangen Satzungsgebiet, 1990/92, im LP seit 1986 12,6 ha 1990	68,513	0,000	68,513
72.	Weiskirchen Merzig-Wadern 6427 2	Ortskern Weiskirchen Satzungsgebiet, 1986-2010 26 ha 1986	1.227,715	0,000	1.227,715
73.	Weiskirchen Merzig-Wadern 6427 2	Ortskern Rappweiler Satzungsgebiet, 1987/92-95 10 ha 1987	242,046	0,000	242,046

R u h e n d e Sanierungsmaßnahmen

Summe Sanierung		Anzahl: 73	72.107,919	0,000	72.107,919
------------------------	--	-------------------	-------------------	--------------	-------------------

Bundesprogramm der Städtebauförderung
Programmbereich: Städtebauliche Sanierungs- und Entwicklungsmaßnahmen
Land: Saarland

Lfd. Nr.	Gemeinde-Ortsteil Kreis Einwohnerzahl 1 = Städtischer 2 = Ländlicher	Bezeichnung der Maßnahme Art des Gebietes (Förderung im Programmjahr) Gebietsgröße in ha Aufnahme in das Bundesprogramm	Finanzhilfe des Bundes bis einschl. 2011 1000 Euro	Finanzhilfe des Bundes Programmjahr 2012 1000 Euro	Finanzhilfe des Bundes insgesamt 1000 Euro
----------	--	---	--	--	---

R u h e n d e Entwicklungsmaßnahmen

1.	Homburg, Kreisstadt Saarpfalz-Kreis 43569 1	Berliner Straße Entwicklungsbereich lt. VO, 1973 143 ha 1973	1.575,290	0,000	1.575,290
2.	Saarbrücken, Saarbrücken 175810 1	Folsterhöhe/Franzenbrunnen Entwicklungsbereich, 1994-95/96 35,5 ha 1994	11,630	0,000	11,630
3.	Völklingen, Stadt Saarbrücken 39784 1	Sonnenhügel Entwicklungsbereich lt. VO, 1972 49,7 ha 1972	1.230,895	0,000	1.230,895

R u h e n d e Entwicklungsmaßnahmen

Summe Entwicklung	Anzahl: 3	2.817,815	0,000	2.817,815
--------------------------	------------------	------------------	--------------	------------------

Bundesprogramm der Städtebauförderung
Programmbereich: Städtebauliche Sanierungs- und Entwicklungsmaßnahmen
Land: Saarland

Lfd. Nr.	Gemeinde-Ortsteil Kreis Einwohnerzahl 1 = Städtischer 2 = Ländlicher	Bezeichnung der Maßnahme Art des Gebietes (Förderung im Programmjahr) Gebietsgröße in ha Aufnahme in das Bundesprogramm	Finanzhilfe des Bundes bis einschl. 2011 1000 Euro	Finanzhilfe des Bundes Programmjahr 2012 1000 Euro	Finanzhilfe des Bundes insgesamt 1000 Euro
Ausfinanzierte Sanierungsmaßnahmen					
1.	Friedrichsthal, Stadt Saarbrücken 10903 1	Bergwerkskolonie-Maybach Satzungsgebiet, 1986/90-92 25,21 ha 1986	222,923	0,000	222,923
2.	Heusweiler Saarbrücken 19619 1	Rathausbereich/Ortskern Satzungsgebiet, 1986-89 1,02 ha 1986	327,227	0,000	327,227
3.	Heusweiler Saarbrücken 19619 1	Ortsmitte Holz Satzungsgebiet, 1986 10 ha 1986	209,630	0,000	209,630
4.	Illingen Neunkirchen 17529 2	Ortsmitte Hüttigweiler Satzungsgebiet, 1990-92 20,5 ha 1990	5,113	0,000	5,113
5.	Lebach, Stadt Saarlouis 19801 2	Unterste Wiese, Am Markt Satzungsgebiet, 1971-84 8 ha 1971	1.777,251	0,000	1.777,251
6.	Losheim am See Merzig-Wadern 16510 2	Ortskern Britten Satzungsgebiet, 1986-92 20 ha 1986	198,381	0,000	198,381
7.	Mandelbachtal Saarpfalz-Kreis 11413 2	Ortsmitte Ormesheim Untersuchungsgebiet, 1986 15 ha 1986	250,533	0,000	250,533

Bundesprogramm der Städtebauförderung
Programmbereich: Städtebauliche Sanierungs- und Entwicklungsmaßnahmen
Land: Saarland

Lfd. Nr.	Gemeinde-Ortsteil Kreis Einwohnerzahl 1 = Städtischer 2 = Ländlicher	Bezeichnung der Maßnahme Art des Gebietes (Förderung im Programmjahr) Gebietsgröße in ha Aufnahme in das Bundesprogramm	Finanzhilfe des Bundes bis einschl. 2011 1000 Euro	Finanzhilfe des Bundes Programmjahr 2012 1000 Euro	Finanzhilfe des Bundes insgesamt 1000 Euro
Ausfinanzierte Sanierungsmaßnahmen					
8.	Mettlach Merzig-Wadern 12420 2	Bereich Britter Straße Satzungsgebiet, und Ersatz- und Ergänzungs- gebiet, 1986-91 16 ha 1986	72,092	0,000	72,092
9.	Nalbach Saarlouis 9320 2	Ortskern Piesbach Satzungsgebiet, 1986-92 38 ha 1986	9,035	0,000	9,035
10.	Nohfelden St. Wendel 10151 2	Dorferneuerung Wolfersweiler Satzungsgebiet, 1986-89 20 ha 1986	38,347	0,000	38,347
11.	Quierschied Saarbrücken 13797 2	Ortsmitte Quierschied Satzungsgebiet, 1972-83 7 ha 1972	774,096	0,000	774,096
12.	Rehlingen-Siersburg Saarlouis 15549 2	Ortsmitte Siersburg Satzungsgebiet, 1986-96 70,9 ha 1986	827,782	0,000	827,782
13.	Saarbrücken, Saarbrücken 175810 1	Bereich Brauerstraße Satzungsgebiet, 1986-91 2 ha 1986	71,304	0,000	71,304
14.	Saarbrücken, Saarbrücken 175810 1	Bereich Lebacher Platz Satzungsgebiet, 1986-91 0,4 ha 1986	293,737	0,000	293,737

Bundesprogramm der Städtebauförderung
Programmbereich: Städtebauliche Sanierungs- und Entwicklungsmaßnahmen
Land: Saarland

Lfd. Nr.	Gemeinde-Ortsteil Kreis Einwohnerzahl 1 = Städtischer 2 = Ländlicher	Bezeichnung der Maßnahme Art des Gebietes (Förderung im Programmjahr) Gebietsgröße in ha Aufnahme in das Bundesprogramm	Finanzhilfe des Bundes bis einschl. 2011 1000 Euro	Finanzhilfe des Bundes des Programmjahr 2012 1000 Euro	Finanzhilfe des Bundes insgesamt 1000 Euro
Ausfinanzierte Sanierungsmaßnahmen					
15.	Saarbrücken, Saarbrücken 175810 1	Bereich Schloßplatz Satzungsgebiet, 1988-96 3 ha 1988	426,187	0,000	426,187
16.	Saarbrücken, Saarbrücken 175810 1	Bereich Hafeninself Satzungsgebiet, 1986-91 26 ha 1986	1.552,277	0,000	1.552,277
17.	Saarlouis, Kreisstadt Saarlouis 37328 1	Markt Fraulautern Untersuchungsgebiet, 1991-96 1,6 ha 1991	273,030	0,000	273,030
18.	Saarlouis, Kreisstadt Saarlouis 37328 1	Lisdorfer- und von Lettow-Vorbeck-Straße Satzungsgebiet, 1988-92 1,5 ha 1988	102,258	0,000	102,258
19.	Saarlouis, Kreisstadt Saarlouis 37328 1	Silberherzstraße Satzungsgebiet, 1971-87 0,4 ha 1971	936,457	0,000	936,457
20.	Saarlouis, Kreisstadt Saarlouis 37328 1	Bereich Laboratorium Untersuchungsgebiet, 1986-89 0,95 ha 1986	164,125	0,000	164,125
21.	Schiffweiler Neunkirchen 16578 1	Ortskern Heiligenwald Satzungsgebiet, 1986-92 8,7 ha 1986	125,522	0,000	125,522

Bundesprogramm der Städtebauförderung
Programmbereich: Städtebauliche Sanierungs- und Entwicklungsmaßnahmen
Land: Saarland

Lfd. Nr.	Gemeinde-Ortsteil Kreis Einwohnerzahl 1 = Städtischer 2 = Ländlicher	Bezeichnung der Maßnahme Art des Gebietes (Förderung im Programmjahr) Gebietsgröße in ha Aufnahme in das Bundesprogramm	Finanzhilfe des Bundes bis einschl. 2011 1000 Euro	Finanzhilfe des Bundes des Bundes Programmjahr 2012 1000 Euro	Finanzhilfe des Bundes insgesamt 1000 Euro
Ausfinanzierte Sanierungsmaßnahmen					
22.	Schmelz Saarlouis 16810 2	Dorferneuerung Limbach Satzungsgebiet, 1986-91 20 ha 1986	598,467	0,000	598,467
23.	Tholey St. Wendel 12842 2	Ortskern Theley Satzungsgebiet, 1988/91-92, im LP seit 1987 37,06 ha 1988	154,921	0,000	154,921
24.	Tholey St. Wendel 12842 2	Hofgut Imsbach u. Johann Adams-Mühle Satzungsgebiet, 1987/88-92 17,4 ha 1987	337,453	0,000	337,453
25.	Völklingen, Stadt Saarbrücken 39784 1	Schulstraße Ludweiler Satzungsgebiet, 1986 2,7 ha 1986	467,321	0,000	467,321
26.	Völklingen, Stadt Saarbrücken 39784 1	Glasmacher Siedlung Fenne Satzungsgebiet, 1986-92 10,8 ha 1986	23,008	0,000	23,008
27.	Völklingen, Stadt Saarbrücken 39784 1	Rauhenhübel/Kleine Bergstraße Wehrden Untersuchungsgebiet, 1986-91 28,1 ha 1986	212,186	0,000	212,186
28.	Wadern, Stadt Merzig-Wadern 16558 2	Bahnhofsbereich Büschfeld Satzungsgebiet, 1986-96 6 ha 1986	588,497	0,000	588,497

Bundesprogramm der Städtebauförderung
Programmbereich: Städtebauliche Sanierungs- und Entwicklungsmaßnahmen
Land: Saarland

Lfd. Nr.	Gemeinde-Ortsteil Kreis Einwohnerzahl 1 = Städtischer 2 = Ländlicher	Bezeichnung der Maßnahme Art des Gebietes (Förderung im Programmjahr) Gebietsgröße in ha Aufnahme in das Bundesprogramm	Finanzhilfe des Bundes bis einschl. 2011 1000 Euro	Finanzhilfe des Bundes Programmjahr 2012 1000 Euro	Finanzhilfe des Bundes insgesamt 1000 Euro
Ausfinanzierte Sanierungsmaßnahmen					
29.	Wadgassen Saarlouis 18340 1	Ortskern Schaffhausen Untersuchungsgebiet, 1987-92 5,5 ha 1987	52,307	0,000	52,307
Ausfinanzierte Sanierungsmaßnahmen					
Summe Sanierung		Anzahl: 29	11.091,467	0,000	11.091,467

Bundesprogramm der Städtebauförderung
Programmbereich: Städtebauliche Sanierungs- und Entwicklungsmaßnahmen
Land: Saarland

Lfd. Nr.	Gemeinde-Ortsteil Kreis Einwohnerzahl 1 = Städtischer 2 = Ländlicher	Bezeichnung der Maßnahme Art des Gebietes (Förderung im Programmjahr) Gebietsgröße in ha Aufnahme in das Bundesprogramm	Finanzhilfe des Bundes bis einschl. 2011 1000 Euro	Finanzhilfe des Bundes Programmjahr 2012 1000 Euro	Finanzhilfe des Bundes insgesamt 1000 Euro
----------	--	---	--	--	---

A b g e r e c h n e t e Sanierungsmaßnahmen

1.	Bexbach, Stadt Saarpfalz-Kreis 18248 1	Ortsmitte Oberbexbach Satzungsgebiet, 1971-72 0 ha 1971	64,934	0,000	64,934
2.	Quierschied Saarbrücken 13797 1	Siedlung Camphausen Satzungsgebiet, 1987-97 21 ha 1987	13,999	0,000	13,999
3.	Quierschied Saarbrücken 13797 2	Ortsmitte Fischbach Satzungsgebiet, 1972-78 10 ha 1972	243,018	0,000	243,018
4.	Saarbrücken, Saarbrücken 175810 1	St. Annual Untersuchungsgebiet, 1971-86 11 ha 1971	19,429	0,000	19,429

A b g e r e c h n e t e Sanierungsmaßnahmen

Summe Sanierung	Anzahl: 4	341,380	0,000	341,380
------------------------	------------------	----------------	--------------	----------------

Bundesprogramm der Städtebauförderung
Programmbereich: Städtebauliche Sanierungs- und Entwicklungsmaßnahmen
Land: Saarland

		Finanzhilfe des Bundes bis einschl. 2011	Finanzhilfe des Bundes Programmjahr 2012	Finanzhilfe des Bundes insgesamt
		1000 Euro	1000 Euro	1000 Euro
- Zusammenstellung: L a u f e n d e Sanierungsmaßnahmen				
Sanierung Städtischer Bereich	Anzahl:	0	0,000	0,000
Sanierung Ländlicher Bereich	Anzahl:	15	11.809,972	12.437,972
	Anzahl:	15	11.809,972	12.437,972
- Zusammenstellung: R u h e n d e Sanierungsmaßnahmen				
Sanierung Städtischer Bereich	Anzahl:	37	50.763,477	50.763,477
Sanierung Ländlicher Bereich	Anzahl:	36	21.344,442	21.344,442
	Anzahl:	73	72.107,919	72.107,919
- Zusammenstellung: R u h e n d e Entwicklungsmaßnahmen				
Entwicklung Städtischer Bereich	Anzahl:	3	2.817,815	2.817,815
Entwicklung Ländlicher Bereich	Anzahl:	0	0,000	0,000
	Anzahl:	3	2.817,815	2.817,815
- Zusammenstellung: A u s f i n a n z i e r t e Sanierungsmaßnahmen				
Sanierung Städtischer Bereich	Anzahl:	16	5.459,499	5.459,499
Sanierung Ländlicher Bereich	Anzahl:	13	5.631,968	5.631,968
	Anzahl:	29	11.091,467	11.091,467
- Zusammenstellung: A b g e r e c h n e t e Sanierungsmaßnahmen				
Sanierung Städtischer Bereich	Anzahl:	3	98,362	98,362
Sanierung Ländlicher Bereich	Anzahl:	1	243,018	243,018
	Anzahl:	4	341,380	341,380
Summe: Saarland	Anzahl:	124	98.168,553	98.796,553

Schleswig-Holstein

Bundesprogramm der Städtebauförderung
Programmbereich: Städtebauliche Sanierungs- und Entwicklungsmaßnahmen
Land: Schleswig-Holstein

Lfd. Nr.	Gemeinde-Ortsteil Kreis Einwohnerzahl 1 = Städtischer 2 = Ländlicher	Bezeichnung der Maßnahme Art des Gebietes (Förderung im Programmjahr) Gebietsgröße in ha Aufnahme in das Bundesprogramm	Finanzhilfe des Bundes bis einschl. 2011 1000 Euro	Finanzhilfe des Bundes des Bundes Programmjahr 2012 1000 Euro	Finanzhilfe des Bundes insgesamt 1000 Euro
----------	--	---	--	--	---

L a u f e n d e Sanierungsmaßnahmen

1.	Flensburg, Stadt Flensburg, Kreisfreie 88502 1	Duburg 2005 14 ha 2005	1.783,000 (62,140) *)	636,000	2.419,000
----	---	---------------------------------	----------------------------	---------	-----------

L a u f e n d e Sanierungsmaßnahmen

Summe Sanierung	Anzahl: 1	1.783,000	636,000	2.419,000
------------------------	------------------	------------------	----------------	------------------

Bundesprogramm der Städtebauförderung
Programmbereich: Städtebauliche Sanierungs- und Entwicklungsmaßnahmen
Land: Schleswig-Holstein

Lfd. Nr.	Gemeinde-Ortsteil Kreis Einwohnerzahl 1 = Städtischer 2 = Ländlicher	Bezeichnung der Maßnahme Art des Gebietes (Förderung im Programmjahr) Gebietsgröße in ha Aufnahme in das Bundesprogramm	Finanzhilfe des Bundes bis einschl. 2011 1000 Euro	Finanzhilfe des Bundes des Bundes Programmjahr 2012 1000 Euro	Finanzhilfe des Bundes insgesamt 1000 Euro
R u h e n d e Sanierungsmaßnahmen					
1.	Bad Segeberg, Stadt Segeberg 15874 2	Innenstadt Satzungsgebiete, 1980/90-96, 2001 50 ha 1980	4.180,755	0,000	4.180,755
2.	Barmstedt, Stadt Pinneberg 9741 2	Stadtkern Satzungsgebiete, 1986/90-96, 2001, 2004-06 18 ha 1986	2.920,014	0,000	2.920,014
3.	Bordesholm Rendsburg-Eckernförde 7462 2	Ortszentrum Mühlenhof Untersuchungsgebiet, 2002-2005, 2008-2009 11,8 ha 2002	4.127,353 (71,256) *	0,000	4.127,353
4.	Flensburg, Stadt Flensburg, Kreisfreie 88502 1	Nördliche Altstadt Satzungsgebiet 1973/80/89-97 26 ha 1973	12.415,611	0,000	12.415,611
5.	Flensburg, Stadt Flensburg, Kreisfreie 88502 1	Östliche Altstadt Satzungsgebiet 1986 30 ha 1986	3.944,341	0,000	3.944,341
6.	Flensburg, Stadt Flensburg, Kreisfreie 88502 1	Neustadt Sanierungsgebiet "Neustadt" 2000-2002 51 ha 2000	2.993,646 (21,716) *	0,000	2.993,646
7.	Geesthacht, Stadt Herzogtum Lauenburg 29243 1	St. Savatoris-Kirche Untersuchungsgebiet, 2002, 2005-2008 30,3 ha 2002	1.856,408	0,000	1.856,408

Bundesprogramm der Städtebauförderung
Programmbereich: Städtebauliche Sanierungs- und Entwicklungsmaßnahmen
Land: Schleswig-Holstein

Lfd. Nr.	Gemeinde-Ortsteil Kreis Einwohnerzahl 1 = Städtischer 2 = Ländlicher	Bezeichnung der Maßnahme Art des Gebietes (Förderung im Programmjahr) Gebietsgröße in ha Aufnahme in das Bundesprogramm	Finanzhilfe des Bundes bis einschl. 2011 1000 Euro	Finanzhilfe des Bundes Programmjahr 2012 1000 Euro	Finanzhilfe des Bundes insgesamt 1000 Euro
----------	--	---	--	--	---

R u h e n d e Sanierungsmaßnahmen

8.	Glückstadt, Stadt Steinburg 11542 2	Altstadt Historische Innenstadt Satzungsgebiet, Am Rethhövel Satzungsgebiet 1971/80/81/1990-97, 2001, 2005-2009 14 ha 1990	12.879,986 (10,363) *)	0,000	12.879,986
9.	Hohenlockstedt Steinburg 6051 2	Kieler Straße, Ortszentrum Satzungsgebiet 1989-96, 2002 10 ha 1989	722,464	0,000	722,464
10.	Husum, Stadt Nordfriesland 22216 2	Innenstadt Satzungsgebiet, + Neustadt vorg. Satzungsgebiet, 1982/90-96,97-98, 2002 67 ha 1982	5.588,448 (13,551) *)	0,000	5.588,448
11.	Itzehoe, Stadt Steinburg 32583 2	Sägwerk Biel Satzungsgebiet, 1990 15 ha 1990	356,370	0,000	356,370
12.	Kappeln, Stadt Schleswig-Flensburg 9663 2	Altstadt, Schmiedestr. Satzungsgebiete, 1973/80/90-96, 1997 23 ha 1973	5.114,840 (7,871) *)	0,000	5.114,840
13.	Kiel, Landeshauptstadt Kiel, Kreisfreie Stadt 238281 1	Hörnbereich Satzungsgebiet, 1990-2001 22 ha 1990	5.588,316	0,000	5.588,316

Bundesprogramm der Städtebauförderung
Programmbereich: Städtebauliche Sanierungs- und Entwicklungsmaßnahmen
Land: Schleswig-Holstein

Lfd. Nr.	Gemeinde-Ortsteil Kreis Einwohnerzahl 1 = Städtischer 2 = Ländlicher	Bezeichnung der Maßnahme Art des Gebietes (Förderung im Programmjahr) Gebietsgröße in ha Aufnahme in das Bundesprogramm	Finanzhilfe des Bundes bis einschl. 2011 1000 Euro	Finanzhilfe des Bundes Programmjahr 2012 1000 Euro	Finanzhilfe des Bundes insgesamt 1000 Euro
R u h e n d e Sanierungsmaßnahmen					
14.	Lauenburg/ Elbe, Stadt Herzogtum Lauenburg 11318 2	Altstadt A u. B, S 1 A Elbstraße/West Satzungsgebiete, 1972/81 11 ha 1972	4.491,260	0,000	4.491,260
15.	Lübeck, Hansestadt Lübeck, Kreisfreie Stadt 209818 1	Altstadt Satzungsgebiete, 1971/80/81/90/91, 1997-01, 2004-2008 28 ha 1971	34.817,196	0,000	34.817,196
16.	Lütjenburg, Stadt Plön 5397 2	Stadtkern, Amakermarkt/ Marktplatz Satzungsgebiete, 1981/91-96 5 ha 1981	2.540,045	0,000	2.540,045
17.	Marne, Stadt Dithmarschen 5874 1	Innenstadt Untersuchungsgebiet 2002-2008 6,3 ha 2002	2.946,448 (2,701) *)	0,000	2.946,448
18.	Mölln, Stadt Herzogtum Lauenburg 18492 2	Altstadt Satzungsgebiete, 1974/80, 2001 6 ha 1974	6.606,914	0,000	6.606,914
19.	Neumünster, Stadt Neumünster, Kreisfreie 76897 1	Innenstadt Satzungsgebiete I-V, 1983/90-97, 2001-2002 26,3 ha 1983	5.914,397	0,000	5.914,397
20.	Neumünster, Stadt Neumünster, Kreisfreie 76897 1	Vicelinviertel Satzungsgebiet, 1999-2002 23,6 ha 1999	1.277,127	0,000	1.277,127

Bundesprogramm der Städtebauförderung
Programmbereich: Städtebauliche Sanierungs- und Entwicklungsmaßnahmen
Land: Schleswig-Holstein

Lfd. Nr.	Gemeinde-Ortsteil Kreis Einwohnerzahl 1 = Städtischer 2 = Ländlicher	Bezeichnung der Maßnahme Art des Gebietes (Förderung im Programmjahr) Gebietsgröße in ha Aufnahme in das Bundesprogramm	Finanzhilfe des Bundes bis einschl. 2011 1000 Euro	Finanzhilfe des Bundes Programmjahr 2012 1000 Euro	Finanzhilfe des Bundes insgesamt 1000 Euro
R u h e n d e Sanierungsmaßnahmen					
21.	Neustadt in Holstein, Ostholstein 16647 2	Altstadt/Ostseite Markt Satzungsgebiete, 1980/89/90/95 30 ha 1980	2.089,650	0,000	2.089,650
22.	Nortorf, Stadt Rendsburg-Eckernförde 6245 2	Innenstadt Untersuchungsgebiet 2002-2007 10 ha 2002	3.238,228	0,000	3.238,228
23.	Oldenburg in Holstein, Ostholstein 9689 2	Innenstadt Satzungsgebiete, 1971/89-97 8 ha 1971	2.451,645	0,000	2.451,645
24.	Plön, Stadt Plön 12856 2	Vierschillingsberg Satzungsgebiet, 1991-95,96-97 5,77 ha 1991	451,982	0,000	451,982
25.	Ratzeburg, Stadt Herzogtum Lauenburg 13699 2	Stadtinsel Satzungsgebiete, 1971/80/89/90 15 ha 1971	3.299,389 (10,353) *	0,000	3.299,389
26.	Reinfeld (Holstein), Stadt Stormarn 8499 1	Am Herrenteich/Claudius-Mühle 2005-06, 2008-2011 8,6 ha 2005	3.351,451 (173,258) *	0,000	3.351,451
27.	Rendsburg, Stadt Rendsburg-Eckernförde 28192 2	Neuwerk-Kronwerk Satzungsgebiete, 1971/75/79/80/90-99, 2001 26 ha 1971	9.368,801 (18,702) *	0,000	9.368,801

Bundesprogramm der Städtebauförderung
Programmbereich: Städtebauliche Sanierungs- und Entwicklungsmaßnahmen
Land: Schleswig-Holstein

Lfd. Nr.	Gemeinde-Ortsteil Kreis Einwohnerzahl 1 = Städtischer 2 = Ländlicher	Bezeichnung der Maßnahme Art des Gebietes (Förderung im Programmjahr) Gebietsgröße in ha Aufnahme in das Bundesprogramm	Finanzhilfe des Bundes bis einschl. 2011 1000 Euro	Finanzhilfe des Bundes Programmjahr 2012 1000 Euro	Finanzhilfe des Bundes insgesamt 1000 Euro
----------	--	---	--	--	---

R u h e n d e Sanierungsmaßnahmen

28.	Rendsburg, Stadt Rendsburg-Eckernförde 28192 2	Obereiderhafen Sanierungsgebiet 2002-2003, 2005-2006 11,1 ha 2002	2.307,888	0,000	2.307,888
29.	Schleswig, Stadt Schleswig-Flensburg 24061 2	Am Holmer Noor Untersuchungsgebiet, 2003-2005, 2008 59 ha 2003	1.706,635	0,000	1.706,635
30.	Wedel, Stadt Pinneberg 32221 1	Stadthafen Wedel 2007-2011 58 ha 2008	4.209,267 (155,537) *	0,000	4.209,267

R u h e n d e Sanierungsmaßnahmen

Summe Sanierung	Anzahl: 30	153.756,875	0,000	153.756,875
------------------------	-------------------	--------------------	--------------	--------------------

Bundesprogramm der Städtebauförderung
Programmbereich: Städtebauliche Sanierungs- und Entwicklungsmaßnahmen
Land: Schleswig-Holstein

Lfd. Nr.	Gemeinde-Ortsteil Kreis Einwohnerzahl 1 = Städtischer 2 = Ländlicher	Bezeichnung der Maßnahme Art des Gebietes (Förderung im Programmjahr) Gebietsgröße in ha Aufnahme in das Bundesprogramm	Finanzhilfe des Bundes bis einschl. 2011 1000 Euro	Finanzhilfe des Bundes des Bundes Programmjahr 2012 1000 Euro	Finanzhilfe des Bundes insgesamt 1000 Euro
Ausfinanzierte Sanierungsmaßnahmen					
1.	Ahrensböök Ostholstein 8437 2	Ortsmitte, Amtswiese Satzungsgebiet, 1991-96 14,8 ha 1991	285,147 (0,654) *)	0,000	285,147
2.	Eutin, Stadt Ostholstein 17184 2	Historische Altstadt Satzungsgebiet, 1973-83,85/95-96 11,8 ha 1973	2.145,381	0,000	2.145,381
3.	Fehmarn, Stadt Ostholstein 12972 2	Historische Altstadt Satzungsgebiet, 1974-82,86-96 4 ha 1974	1.281,297	0,000	1.281,297
4.	Friedrichstadt, Stadt Nordfriesland 2405 2	Hist. Innenstadt, östl. Altstadtrand, Halbmondgelände Satzungsgebiete, 1972/90/91-96 36 ha 1972	3.721,016	0,000	3.721,016
5.	Heide, Stadt Dithmarschen 20747 2	Stadtkern Satzungsgebiet, 1974-80,86/90-96 33 ha 1974	1.894,149	0,000	1.894,149
6.	Heiligenhafen, Stadt Ostholstein 9196 2	Altstadt Satzungsgebiet, 1975-82,85/95-96 32 ha 1975	1.193,355	0,000	1.193,355
7.	Itzehoe, Stadt Steinburg 32583 2	Altstadt/Neustadt Satzungsgebiete, einschl. Ergänzungsgebiet Malzmüllerwiesen/Altstadt II 1971/77/90-96 45 ha 1971	6.451,481	0,000	6.451,481

Bundesprogramm der Städtebauförderung
Programmbereich: Städtebauliche Sanierungs- und Entwicklungsmaßnahmen
Land: Schleswig-Holstein

Lfd. Nr.	Gemeinde-Ortsteil Kreis Einwohnerzahl 1 = Städtischer 2 = Ländlicher	Bezeichnung der Maßnahme Art des Gebietes (Förderung im Programmjahr) Gebietsgröße in ha Aufnahme in das Bundesprogramm	Finanzhilfe des Bundes bis einschl. 2011 1000 Euro	Finanzhilfe des Bundes Programmjahr 2012 1000 Euro	Finanzhilfe des Bundes insgesamt 1000 Euro
Ausfinanzierte Sanierungsmaßnahmen					
8.	Kiel, Landeshauptstadt Kiel, Kreisfreie Stad 238281 1	östl. Innenstadt SAG I Satzungsgebiet I, 1971/78/90-96 14,5 ha 1971	4.167,029	0,000	4.167,029
9.	Niebüll, Stadt Nordfriesland 9252 2	Stadtkern Satzungsgebiete, 1981/89/90/95-96 26 ha 1981	3.191,995	0,000	3.191,995
10.	Plön, Stadt Plön 12856 2	Innenstadt, Post/Pastorat Satzungsgebiet, 1971/80/89/90-96 9 ha 1971	3.718,115	0,000	3.718,115
11.	Schleswig, Stadt Schleswig-Flensburg 24061 2	Friedrichsberg vorg. Satzungsgebiet, 1991-96 6 ha 1991	435,288	0,000	435,288
12.	Schleswig, Stadt Schleswig-Flensburg 24061 2	Altstadt Satzungsgebiete, 1971/89/90-92 27 ha 1971	5.803,674	0,000	5.803,674
13.	Tornesch, Stadt Pinneberg 12918 2	Ortskern vorges. Satzungs- gebiet, 1991/95-96 10 ha 1991	130,379	0,000	130,379
14.	Wedel, Stadt Pinneberg 32221 1	Altstadt Satzungsgebiete, 1983-96 6 ha 1983	2.718,539	0,000	2.718,539

Bundesprogramm der Städtebauförderung
Programmbereich: Städtebauliche Sanierungs- und Entwicklungsmaßnahmen
Land: Schleswig-Holstein

Lfd. Nr.	Gemeinde-Ortsteil Kreis Einwohnerzahl 1 = Städtischer 2 = Ländlicher	Bezeichnung der Maßnahme Art des Gebietes (Förderung im Programmjahr) Gebietsgröße in ha Aufnahme in das Bundesprogramm	Finanzhilfe des Bundes bis einschl. 2011 1000 Euro	Finanzhilfe des Bundes Programmjahr 2012 1000 Euro	Finanzhilfe des Bundes insgesamt 1000 Euro
Ausfinanzierte Sanierungsmaßnahmen					
15.	Wilster, Stadt Steinburg 4383 2	Historischer Stadtkern Satzungsgebiete 1984/90-96 20 ha 1984	1.240,394	0,000	1.240,394
Ausfinanzierte Sanierungsmaßnahmen					
Summe Sanierung		Anzahl: 15	38.377,239	0,000	38.377,239

Bundesprogramm der Städtebauförderung
Programmbereich: Städtebauliche Sanierungs- und Entwicklungsmaßnahmen
Land: Schleswig-Holstein

Lfd. Nr.	Gemeinde-Ortsteil Kreis Einwohnerzahl 1 = Städtischer 2 = Ländlicher	Bezeichnung der Maßnahme Art des Gebietes (Förderung im Programmjahr) Gebietsgröße in ha Aufnahme in das Bundesprogramm	Finanzhilfe des Bundes bis einschl. 2011 1000 Euro	Finanzhilfe des Bundes Programmjahr 2012 1000 Euro	Finanzhilfe des Bundes insgesamt 1000 Euro
----------	--	---	--	--	---

A u s f i n a n z i e r t e Entwicklungsmaßnahmen

1.	Brunsbüttel, Stadt Dithmarschen 13228 2	Entwicklung einer Stadt mit Funktion eines Mittelzentrums lt. VO, 1971-96 283 ha 1971	17.232,732	0,000	17.232,732
2.	Kiel, Landeshauptstadt Kiel, Kreisfreie Stad 238281 1	Entwicklung des neuen Ortsteils Kiel-Wellsee Entwicklungsbereich lt. VO 1972-77 320 ha 1972	66,705	0,000	66,705
3.	Norderstedt, Stadt Segeberg 71970 1	Entwicklungsbereich lt. VO 1971-85 377 ha 1971	6.097,155	0,000	6.097,155

A u s f i n a n z i e r t e Entwicklungsmaßnahmen

Summe Entwicklung	Anzahl: 3	23.396,592	0,000	23.396,592
--------------------------	------------------	-------------------	--------------	-------------------

Bundesprogramm der Städtebauförderung
Programmbereich: Städtebauliche Sanierungs- und Entwicklungsmaßnahmen
Land: Schleswig-Holstein

Lfd. Nr.	Gemeinde-Ortsteil Kreis Einwohnerzahl 1 = Städtischer 2 = Ländlicher	Bezeichnung der Maßnahme Art des Gebietes (Förderung im Programmjahr) Gebietsgröße in ha Aufnahme in das Bundesprogramm	Finanzhilfe des Bundes bis einschl. 2011 1000 Euro	Finanzhilfe des Bundes Programmjahr 2012 1000 Euro	Finanzhilfe des Bundes insgesamt 1000 Euro
A b g e r e c h n e t e Sanierungsmaßnahmen					
1.	Ahrensburg, Stadt Stormarn 30858 1	Innenstadt I Satzungsgebiet 1990-96 13 ha 1990	785,856	0,000	785,856
2.	Albersdorf Dithmarschen 3445 2	Ortsmitte Satzungsgebiet 1986/95-96 12,5 ha 1986	645,802 (7,710) *	0,000	645,802
3.	Arnis, Stadt Schleswig-Flensburg 285 2	Stadtkern vorges. Satzungs- gebiet, 1987-89 5 ha 1987	10,179	0,000	10,179
4.	Ascheffel Rendsburg-Eckernförde 978 2	Ortsmitte Bergstraße/Vogelsang vorg. Satzungsgebiet, 1991-99 23 ha 1991	140,605	0,000	140,605
5.	Bad Bramstedt, Stadt Segeberg 13686 2	Hist. Stadtkern, Mühlen- straße, Maienbeeck Satzungsgebiete, 1982/89/90/95-96 12 ha 1982	2.073,129 (4,442) *	0,000	2.073,129
6.	Bad Oldesloe, Stadt Stormarn 24204 2	Ortsteil Seefeld vorg. Satzungsgebiet, Untersuchungsgebiet 1990-95 20 ha 1990	115,041	0,000	115,041
7.	Bad Oldesloe, Stadt Stormarn 24204 1	Innenstadt Satzungsgebiete 1971/84/89/90-96 24 ha 1971	5.419,403 (9,424) *	0,000	5.419,403

Bundesprogramm der Städtebauförderung
Programmbereich: Städtebauliche Sanierungs- und Entwicklungsmaßnahmen
Land: Schleswig-Holstein

Lfd. Nr.	Gemeinde-Ortsteil Kreis Einwohnerzahl 1 = Städtischer 2 = Ländlicher	Bezeichnung der Maßnahme Art des Gebietes (Förderung im Programmjahr) Gebietsgröße in ha Aufnahme in das Bundesprogramm	Finanzhilfe des Bundes bis einschl. 2011 1000 Euro	Finanzhilfe des Bundes Programmjahr 2012 1000 Euro	Finanzhilfe des Bundes insgesamt 1000 Euro
A b g e r e c h n e t e Sanierungsmaßnahmen					
8.	Bad Schwartau, Stadt Ostholstein 19683 2	Bereich Lübecker Str./ Markt/Auguststr. vorges. Satzungsgebiet, 1990-96 12 ha 1990	1.133,660 (0,126) *	0,000	1.133,660
9.	Böklund Schleswig-Flensburg 1428 2	Ortskern vorges. Satzungs- gebiet, 1991/95-96 14,8 ha 1991	45,531	0,000	45,531
10.	Bornhöved Segeberg 3430 2	Dorferneuerung/Ortskern Satzungsgebiet, 1988-96 9 ha 1988	226,490	0,000	226,490
11.	Bredstedt, Stadt Nordfriesland 4967 2	Stadtkern Satzungsgebiete, 1987-96 14 ha 1987	1.356,506 (13,342) *	0,000	1.356,506
12.	Büdelsdorf, Stadt Rendsburg-Eckernförde 10137 2	Werkwohnungsgelände Satzungsgebiet, 1971-73 10 ha 1971	129,357	0,000	129,357
13.	Burg (Dithmarschen) Dithmarschen 4272 2	Ortskern Satzungsgebiet, 1986-96 14 ha 1986	670,815	0,000	670,815
14.	Elmshorn, Stadt Pinneberg 48444 2	Klostersande I + II/ Innenstadt Satzungsgebiet, 1971/79-95 4,14 ha 1971	1.052,852	0,000	1.052,852

Bundesprogramm der Städtebauförderung
Programmbereich: Städtebauliche Sanierungs- und Entwicklungsmaßnahmen
Land: Schleswig-Holstein

Lfd. Nr.	Gemeinde-Ortsteil Kreis Einwohnerzahl 1 = Städtischer 2 = Ländlicher	Bezeichnung der Maßnahme Art des Gebietes (Förderung im Programmjahr) Gebietsgröße in ha Aufnahme in das Bundesprogramm	Finanzhilfe des Bundes bis einschl. 2011 1000 Euro	Finanzhilfe des Bundes Programmjahr 2012 1000 Euro	Finanzhilfe des Bundes insgesamt 1000 Euro
A b g e r e c h n e t e Sanierungsmaßnahmen					
15.	Fehmarn, Stadt Ostholstein 12972 2	Ortskern Hauptstraße/Hinzenhof vorg. Satzungsgebiet, 1991-96 9 ha 1990	301,466	0,000	301,466
16.	Garding, Stadt Nordfriesland 2675 2	Historischer Stadtkern Satzungsgebiet, 1987-96 39 ha 1987	848,391 (7,316) *	0,000	848,391
17.	Glücksburg (Ostsee), Schleswig-Flensburg 5911 2	Zentrum + Große Straße vorges. Satzungs- gebiet, 1990-96 10 ha 1990	308,949 (32,340) *	0,000	308,949
18.	Grömitz Ostholstein 7749 2	Ortskern Cismar Satzungsgebiet, 1987-99 4 ha 1987	516,856 (5,564) *	0,000	516,856
19.	Grube Ostholstein 999 2	Dorferneuerung Grube Satzungsgebiet, 1988-99 57 ha 1988	383,469	0,000	383,469
20.	Hanerau-Hademarschen Rendsburg-Eckernförde 3017 2	Alt Hanerau-Hade marschen vorges. Satzungs- gebiet, 1990-99 22 ha 1990	471,809	0,000	471,809
21.	Kellinghusen, Stadt Steinburg 7893 2	Stadtkern, Hauptstr./ Bahnhof Satzungsgebiete, 1979/90-96 15 ha 1979	2.623,458 (10,245) *	0,000	2.623,458

Bundesprogramm der Städtebauförderung
Programmbereich: Städtebauliche Sanierungs- und Entwicklungsmaßnahmen
Land: Schleswig-Holstein

Lfd. Nr.	Gemeinde-Ortsteil Kreis Einwohnerzahl 1 = Städtischer 2 = Ländlicher	Bezeichnung der Maßnahme Art des Gebietes (Förderung im Programmjahr) Gebietsgröße in ha Aufnahme in das Bundesprogramm	Finanzhilfe des Bundes bis einschl. 2011 1000 Euro	Finanzhilfe des Bundes Programmjahr 2012 1000 Euro	Finanzhilfe des Bundes insgesamt 1000 Euro
A b g e r e c h n e t e Sanierungsmaßnahmen					
22.	Kiel, Landeshauptstadt Kiel, Kreisfreie Stad 238281 1	östl. Innenstadt SAG II vorges. Satzungs- gebiet, 1971/80-92 6 ha 1971	112,777	0,000	112,777
23.	Kiel, Landeshauptstadt Kiel, Kreisfreie Stad 238281 1	Südliche Innenstadt Satzungsgebiet I, einschl. Erweiterung Holstenplatz 1972/90-96 17 ha 1972	1.890,681 (1,015) *	0,000	1.890,681
24.	Kiel, Landeshauptstadt Kiel, Kreisfreie Stad 238281 1	Stadtteilzentrum Pries Friedrichsort vorges. Satzungs- gebiet, 1986/95-96 15 ha 1986	900,273 (3,645) *	0,000	900,273
25.	Kiel, Landeshauptstadt Kiel, Kreisfreie Stad 238281 1	Marine-Quartier Wik Untersuchungsgebiet, 2002-2003 60 ha 2002	53,333	0,000	53,333
26.	Klein Pampau Herzogtum Lauenburg 613 2	Bunkersiedlung Satzungsgebiet, B-Plan Nr.1, 1972-97 22,94 ha 1972	405,199	0,000	405,199
27.	Krempe, Stadt Steinburg 2334 2	Historische Altstadt Satzungsgebiet, 1983/90-96 19 ha 1983	1.172,364 (0,483) *	0,000	1.172,364
28.	Langballig Schleswig-Flensburg 1482 2	Dorferneuerung Unewatt Satzungsgebiet, 1987/91-2001 21 ha 1987	808,492	0,000	808,492

Bundesprogramm der Städtebauförderung
Programmbereich: Städtebauliche Sanierungs- und Entwicklungsmaßnahmen
Land: Schleswig-Holstein

Lfd. Nr.	Gemeinde-Ortsteil Kreis Einwohnerzahl 1 = Städtischer 2 = Ländlicher	Bezeichnung der Maßnahme Art des Gebietes (Förderung im Programmjahr) Gebietsgröße in ha Aufnahme in das Bundesprogramm	Finanzhilfe des Bundes bis einschl. 2011 1000 Euro	Finanzhilfe des Bundes Programmjahr 2012 1000 Euro	Finanzhilfe des Bundes insgesamt 1000 Euro
A b g e r e c h n e t e Sanierungsmaßnahmen					
29.	Leck Nordfriesland 7736 2	Ortskern Satzungsgebiet, 1986-97 17,5 ha 1986	2.167,805 (17,823) *)	0,000	2.167,805
30.	Lensahn Ostholstein 4933 2	Ortskern Satzungsgebiete, 1972-94 7,2 ha 1972	666,049	0,000	666,049
31.	Lunden Dithmarschen 1644 2	Dorferneuerung Lunden Dorfkern Satzungsgebiet, 1987-99 43,5 ha 1987	919,094 (7,780) *)	0,000	919,094
32.	Marne, Stadt Dithmarschen 5874 2	Innenstadt Untersuchungsgebiet, 1975-78 21 ha 1975	48,215	0,000	48,215
33.	Meldorf, Stadt Dithmarschen 7425 2	Altstadt Satzungsgebiete, 1972/79/90 30 ha 1972	3.028,932 (18,830) *)	0,000	3.028,932
34.	Nieblum Nordfriesland 629 2	Hist. Ortskern Satzungsgebiet, 1980/90-96 20 ha 1980	945,379	0,000	945,379
35.	Nortorf, Stadt Rendsburg-Eckernförde 6245 2	Stadtmitte vorges. Satzungs- gebiet, 1991-96 30 ha 1991	20,452	0,000	20,452

Bundesprogramm der Städtebauförderung
Programmbereich: Städtebauliche Sanierungs- und Entwicklungsmaßnahmen
Land: Schleswig-Holstein

Lfd. Nr.	Gemeinde-Ortsteil Kreis Einwohnerzahl 1 = Städtischer 2 = Ländlicher	Bezeichnung der Maßnahme Art des Gebietes (Förderung im Programmjahr) Gebietsgröße in ha Aufnahme in das Bundesprogramm	Finanzhilfe des Bundes bis einschl. 2011 1000 Euro	Finanzhilfe des Bundes Programmjahr 2012 1000 Euro	Finanzhilfe des Bundes insgesamt 1000 Euro
A b g e r e c h n e t e Sanierungsmaßnahmen					
36.	Nusse Herzogtum Lauenburg 1034 2	Ortsmitte, Hauptstraße vorges. Satzungsgebiet, 1991-96 17,5 ha 1991	199,271	0,000	199,271
37.	Preetz, Stadt Plön 15860 2	Altstadt I Satzungsgebiet, 1974-80,86/90-96, 2001 30 ha 1974	1.236,185 (40,093) *	0,000	1.236,185
38.	Probsteierhagen Plön 2060 2	Ortsmitte vorges. Satzungsgebiet, 1990-96 14 ha 1990	375,146 (0,455) *	0,000	375,146
39.	Ratekau Ostholstein 15599 2	Ortskern Satzungsgebiet, 1989-96 8 ha 1989	607,415	0,000	607,415
40.	Rendsburg, Stadt Rendsburg-Eckernförde 28192 2	Innenstadt, Altstadt, Eisenbahnstraße Satzungsgebiet, 1971-96 0,56 ha 1971	36,384	0,000	36,384
41.	Risum-Lindholm Nordfriesland 3654 2	Risum-Lindholm Satzungsgebiet, 1986-96 73 ha 1986	636,439 (0,392) *	0,000	636,439
42.	Sankt Peter-Ording Nordfriesland 4111 2	Historischer Ortskern Sankt Peter-Dorf vorges. Satzungs- gebiet, U-Gebiet St. Peter-Dorf 1989-96 25 ha 1989	456,584	0,000	456,584

Bundesprogramm der Städtebauförderung
Programmbereich: Städtebauliche Sanierungs- und Entwicklungsmaßnahmen
Land: Schleswig-Holstein

Lfd. Nr.	Gemeinde-Ortsteil Kreis Einwohnerzahl 1 = Städtischer 2 = Ländlicher	Bezeichnung der Maßnahme Art des Gebietes (Förderung im Programmjahr) Gebietsgröße in ha Aufnahme in das Bundesprogramm	Finanzhilfe des Bundes bis einschl. 2011 1000 Euro	Finanzhilfe des Bundes Programmjahr 2012 1000 Euro	Finanzhilfe des Bundes insgesamt 1000 Euro
----------	--	---	--	--	---

A b g e r e c h n e t e Sanierungsmaßnahmen

43.	Schönberg (Holstein) Plön 6766 2	Ortskern, Damm/Rauher Berg Satzungsgebiet I, Geschäftszentrum Satzungsgebiet II, 1971-75, 89-98 1,9 ha 1971	1.705,457	0,000	1.705,457
44.	Schwarzenbek, Stadt Herzogtum Lauenburg 14933 2	Ortsmitte vorges. Satzungs- gebiet, 1990-96 22 ha 1990	306,775	0,000	306,775
45.	Seeth Nordfriesland 697 2	Dorferneuerung Seeth Satzungsgebiet, 1986-98 38,5 ha 1986	514,360	0,000	514,360
46.	Siebenbäumen Herzogtum Lauenburg 662 2	Ortsmitte Satzungsgebiet 1990-95 30 ha 1990	74,389	0,000	74,389
47.	Sülfeld Segeberg 3384 2	Dorfmitte Satzungsgebiet, 1990/95 22 ha 1990	465,289 (0,013) *	0,000	465,289
48.	Sylt-Ost Nordfriesland, Landkreis 5833 2	Dorferneuerung Keitum Satzungsgebiet, 1984/89/90-96 17,5 ha 1984	795,059	0,000	795,059
49.	Tönning, Stadt Nordfriesland 4886 2	Historischer Stadtkern Satzungsgebiete, 1987-96 40 ha 1987	854,545 (0,688) *	0,000	854,545

Bundesprogramm der Städtebauförderung
Programmbereich: Städtebauliche Sanierungs- und Entwicklungsmaßnahmen
Land: Schleswig-Holstein

Lfd. Nr.	Gemeinde-Ortsteil Kreis Einwohnerzahl 1 = Städtischer 2 = Ländlicher	Bezeichnung der Maßnahme Art des Gebietes (Förderung im Programmjahr) Gebietsgröße in ha Aufnahme in das Bundesprogramm	Finanzhilfe des Bundes bis einschl. 2011 1000 Euro	Finanzhilfe des Bundes des Bundes Programmjahr 2012 1000 Euro	Finanzhilfe des Bundes insgesamt 1000 Euro
----------	--	---	--	--	---

A b g e r e c h n e t e Sanierungsmaßnahmen

50.	Uetersen, Stadt Pinneberg 17630 2	Historische Innenstadt Satzungsgebiet 1987-96 19,5 ha 1987	969,744 (3,402) *	0,000	969,744
51.	Wahlstedt, Stadt Segeberg 9211 2	Stadtkern-Mitte Satzungsgebiet, 1971-96 6,09 ha 1971	1.035,418	0,000	1.035,418
52.	Wentorf bei Hamburg Herzogtum Lauenburg 11592 2	Ortskern Angerbereich Satzungsgebiet, 1984/91-96 7 ha 1984	2.835,852 (6,363) *	0,000	2.835,852
53.	Wesselburen, Stadt Dithmarschen 3042 2	Innenstadt Satzungsgebiet, 1986/90-96 35 ha 1986	1.186,815 (1,129) *	0,000	1.186,815
54.	Westerland, Stadt Nordfriesland, Landkreis 9032 2	Innenstadt Satzungsgebiet, 1990/95-96 25 ha 1990	218,388 (40,011) *	0,000	218,388
55.	Wyk auf Föhr, Stadt Nordfriesland 4396 2	Stadtkern Nördliche Hafenstraße Satzungsgebiet, 1971-89 2,9 ha 1971	1.817,131	0,000	1.817,131

A b g e r e c h n e t e Sanierungsmaßnahmen

Summe Sanierung	Anzahl: 55	48.725,315	0,000	48.725,315
------------------------	-------------------	-------------------	--------------	-------------------

Bundesprogramm der Städtebauförderung
Programmbereich: Städtebauliche Sanierungs- und Entwicklungsmaßnahmen
Land: Schleswig-Holstein

Lfd. Nr.	Gemeinde-Ortsteil Kreis Einwohnerzahl 1 = Städtischer 2 = Ländlicher	Bezeichnung der Maßnahme Art des Gebietes (Förderung im Programmjahr) Gebietsgröße in ha Aufnahme in das Bundesprogramm	Finanzhilfe des Bundes bis einschl. 2011 1000 Euro	Finanzhilfe des Bundes Programmjahr 2012 1000 Euro	Finanzhilfe des Bundes insgesamt 1000 Euro
----------	--	---	--	--	---

A b g e r e c h n e t e Entwicklungsmaßnahmen

1.	Bad Segeberg, Stadt Segeberg 15874 2	Entwicklung zu einem gemeinsamen Mittel- zentrum vorges. Entwicklungsbereich 1972-95 0 ha 1972	348,950	0,000	348,950
----	---	--	---------	-------	---------

A b g e r e c h n e t e Entwicklungsmaßnahmen

Summe Entwicklung	Anzahl: 1	348,950	0,000	348,950
--------------------------	------------------	----------------	--------------	----------------

Bundesprogramm der Städtebauförderung
Programmbereich: Städtebauliche Sanierungs- und Entwicklungsmaßnahmen
Land: Schleswig-Holstein

			Finanzhilfe des Bundes bis einschl. 2011	Finanzhilfe des Bundes Programmjahr 2012	Finanzhilfe des Bundes insgesamt
			1000 Euro	1000 Euro	1000 Euro
- Zusammenstellung: L a u f e n d e Sanierungsmaßnahmen					
Sanierung Städtischer Bereich	Anzahl:	1	1.783,000	636,000	2.419,000
Sanierung Ländlicher Bereich	Anzahl:	0	0,000	0,000	0,000
	Anzahl:	1	1.783,000	636,000	2.419,000
- Zusammenstellung: R u h e n d e Sanierungsmaßnahmen					
Sanierung Städtischer Bereich	Anzahl:	11	79.314,208	0,000	79.314,208
Sanierung Ländlicher Bereich	Anzahl:	19	74.442,667	0,000	74.442,667
	Anzahl:	30	153.756,875	0,000	153.756,875
- Zusammenstellung: A u s f i n a n z i e r t e Sanierungsmaßnahmen					
Sanierung Städtischer Bereich	Anzahl:	2	6.885,568	0,000	6.885,568
Sanierung Ländlicher Bereich	Anzahl:	13	31.491,671	0,000	31.491,671
	Anzahl:	15	38.377,239		38.377,239
- Zusammenstellung: A u s f i n a n z i e r t e Entwicklungsmaßnahmen					
Entwicklung Städtischer Bereich	Anzahl:	2	6.163,860	0,000	6.163,860
Entwicklung Ländlicher Bereich	Anzahl:	1	17.232,732	0,000	17.232,732
	Anzahl:	3	23.396,592	0,000	23.396,592
- Zusammenstellung: A b g e r e c h n e t e Sanierungsmaßnahmen					
Sanierung Städtischer Bereich	Anzahl:	6	9.162,323	0,000	9.162,323
Sanierung Ländlicher Bereich	Anzahl:	49	39.562,992	0,000	39.562,992
	Anzahl:	55	48.725,315	0,000	48.725,315

*) Im Betrag enthaltene
Zinsbeträge

Bundesprogramm der Städtebauförderung
Programmbereich: Städtebauliche Sanierungs- und Entwicklungsmaßnahmen
Land: Schleswig-Holstein

		Finanzhilfe des Bundes bis einschl. 2011	Finanzhilfe des Bundes Programmjahr 2012	Finanzhilfe des Bundes insgesamt
		1000 Euro	1000 Euro	1000 Euro
- Zusammenstellung: A b g e r e c h n e t e Entwicklungsmaßnahmen				
Entwicklung Städtischer Bereich	Anzahl:	0	0,000	0,000
Entwicklung Ländlicher Bereich	Anzahl:	1	348,950	348,950
	Anzahl:	1	348,950	348,950
Summe: Schleswig-Holstein	Anzahl:	105	266.387,971	636,000
			780,733 *)	267.023,971

*) Im Betrag enthaltene
Zinsbeträge