



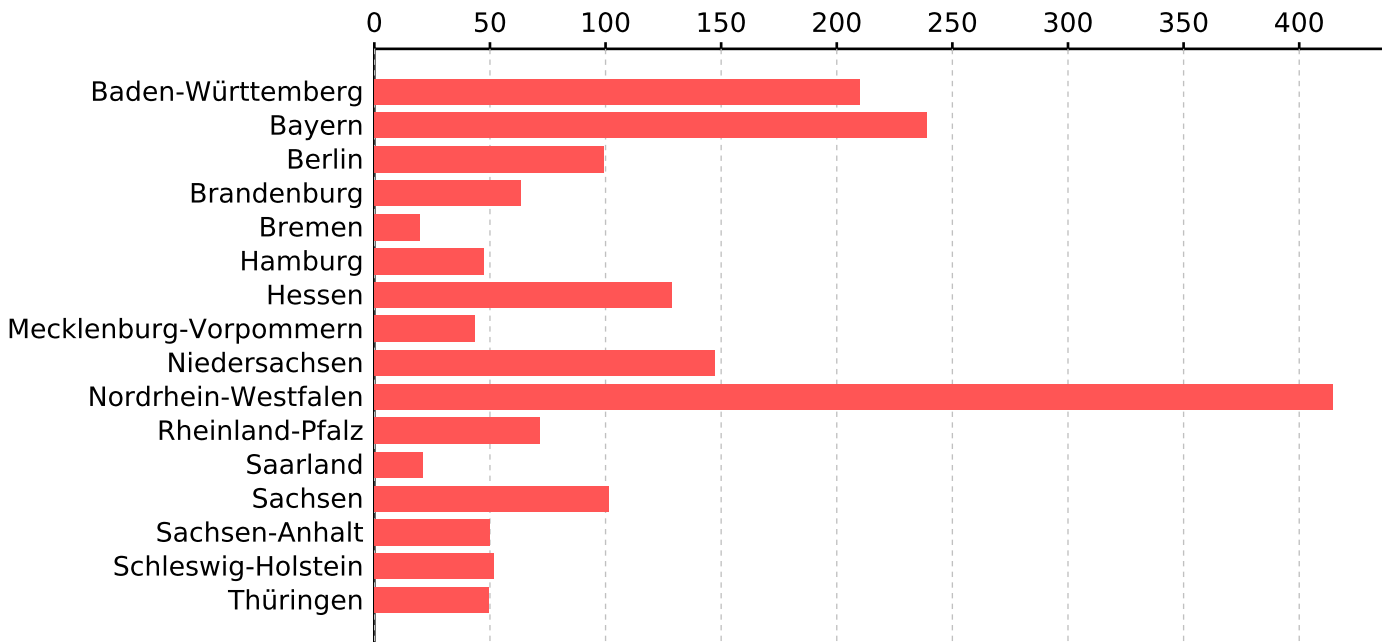
Bundesministerium
des Innern, für Bau
und Heimat

Soziale Stadt 2018

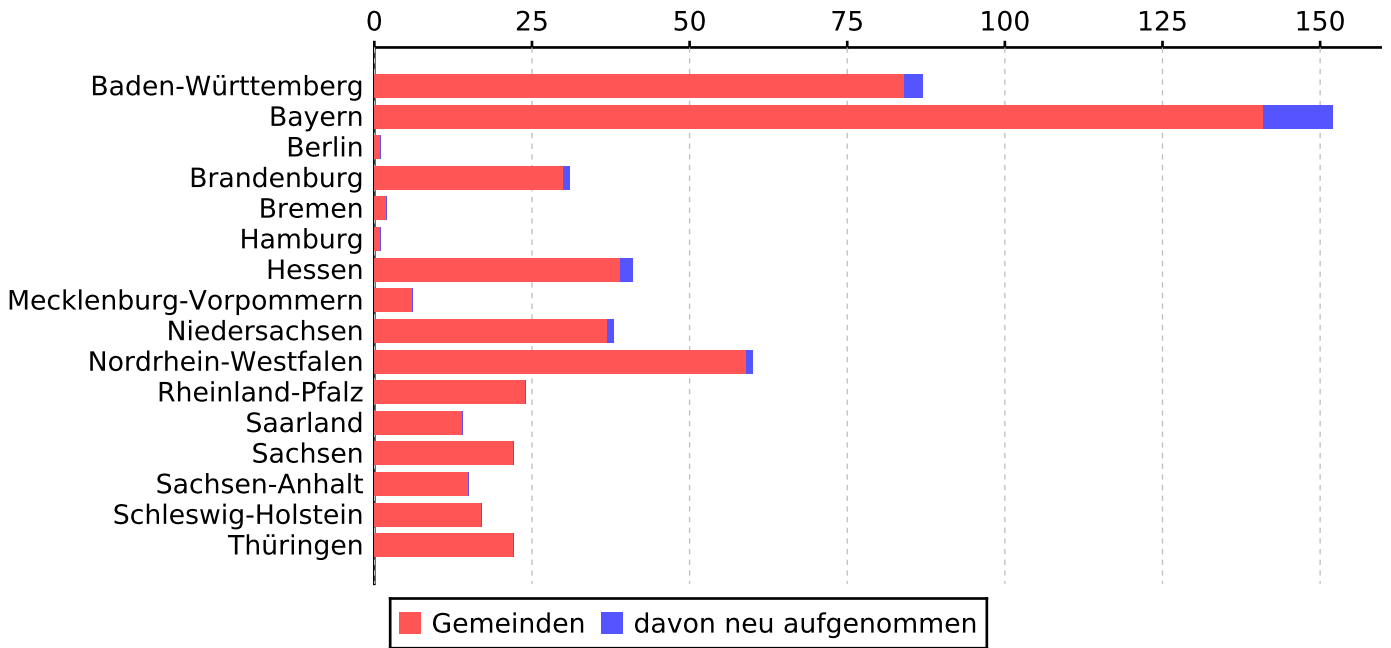
Land	Gemeinden im Programm 2018 () = davon neu	Anzahl der im Programmjahr 2018 geförderten Maßnahmen () = davon neue Maßnahmen			Ruhende Maßnahmen	Ausfinanzierte bzw. abgerechnete Maßnahmen	Gesamt- anzahl der Maßnahmen	davon Maßnahmen mit Modell- vorhaben
		städtischer Bereich	ländlicher Bereich	Gesamt				
[1]	[2]	[3]	[4]	[5]	[6]	[7]	[8]	[9]
Baden-Württemberg	87 (3)	67 (3)	23 (2)	90 (5)	13	44	147	46
Bayern	152 (11)	70 (6)	85 (7)	155 (13)	16	24	195	45
Berlin	1 (0)	37 (1)	0 (0)	37 (1)	8	4	49	34
Brandenburg	31 (1)	27 (1)	0 (0)	27 (1)	6	2	35	13
Bremen	2 (0)	11 (0)	0 (0)	11 (0)	2	1	14	11
Hamburg	1 (0)	9 (1)	0 (0)	9 (1)	11	0	20	8
Hessen	41 (2)	31 (3)	3 (0)	34 (3)	34	2	70	34
Mecklenburg-	6 (0)	9 (2)	0 (0)	9 (2)	6	0	15	10
Niedersachsen	38 (1)	38 (3)	2 (0)	40 (3)	15	7	62	11
Nordrhein-Westfalen	60 (1)	49 (8)	3 (1)	52 (9)	81	0	133	63
Rheinland-Pfalz	24 (0)	27 (4)	0 (0)	27 (4)	11	15	53	22
Saarland	14 (0)	8 (0)	0 (0)	8 (0)	13	0	21	
Sachsen	22 (0)	18 (0)	0 (0)	18 (0)	24	0	42	13
Sachsen-Anhalt	15 (0)	13 (0)	0 (0)	13 (0)	10	0	23	3
Schleswig-Holstein	17 (0)	5 (0)	1 (0)	6 (0)	13	5	24	11
Thüringen	22 (0)	18 (0)	0 (0)	18 (0)	13	0	31	5
insgesamt:	533 (19)	437 (32)	117 (10)	554 (42)	276	104	934	329

Land	Finanzhilfen des Bundes in Tausend Euro				
	bis einschließlich Programmjahr 2017	davon für Modell- vorhaben	Programmjahr 2018	davon für Modell- vorhaben	bis einschließlich Programmjahr 2018
[1]	[9]	[10]	[11]	[12]	[13]
Baden-Württemberg	189.953,107	6.083,933	20.216,000	0,000	210.169,107
Bayern	218.210,920	5.497,600	20.626,000	0,000	238.836,920
Berlin	89.612,482	8.168,107	9.522,000	0,000	99.134,482
Brandenburg	57.483,160	5.159,180	5.753,000	0,000	63.236,160
Bremen	17.630,593	323,479	1.847,000	0,000	19.477,593
Hamburg	42.966,133	1.451,000	4.473,000	0,000	47.439,133
Hessen	114.704,503	6.446,500	14.166,000	0,000	128.870,503
Mecklenburg-	39.596,725	2.311,235	3.857,000	0,000	43.453,725
Niedersachsen	132.666,914	2.349,000	14.561,000	0,000	147.227,914
Nordrhein-Westfalen	375.572,734	22.488,000	38.922,000	3.541,000	414.494,734
Rheinland-Pfalz	64.910,358	2.668,747	6.583,000	0,000	71.493,358
Saarland	20.072,415	0,000	1.122,000	0,000	21.194,415
Sachsen	92.237,549	2.435,201	9.203,000	0,000	101.440,549
Sachsen-Anhalt	43.471,810	247,088	6.577,000	0,000	50.048,810
Schleswig-Holstein	49.648,237	3.862,048	1.955,000	0,000	51.603,237
Thüringen	44.776,737	3.995,430	4.766,000	0,000	49.542,737
insgesamt:	1.593.514,377	73.486,548	164.149,000	3.541,000	1.757.663,377

Finanzhilfen (Bundesmittel) bis einschließlich 2018 in Mio. €

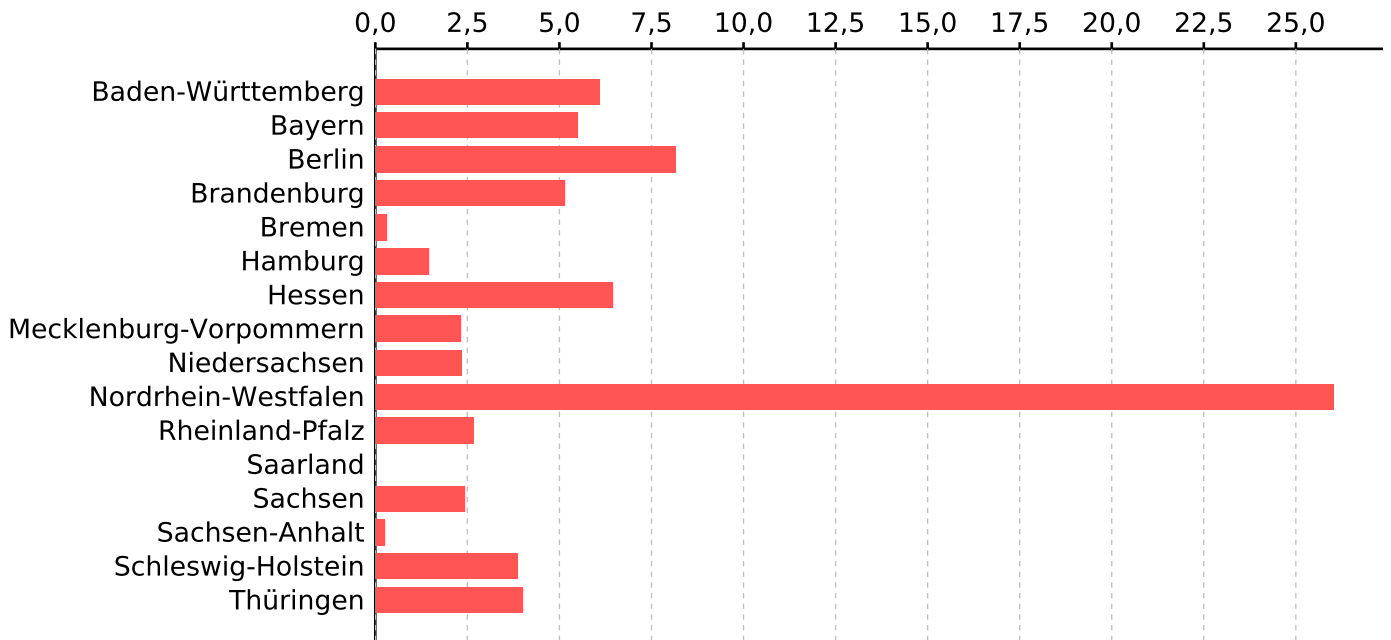


Anzahl im Jahr 2018 geförderte Gemeinden

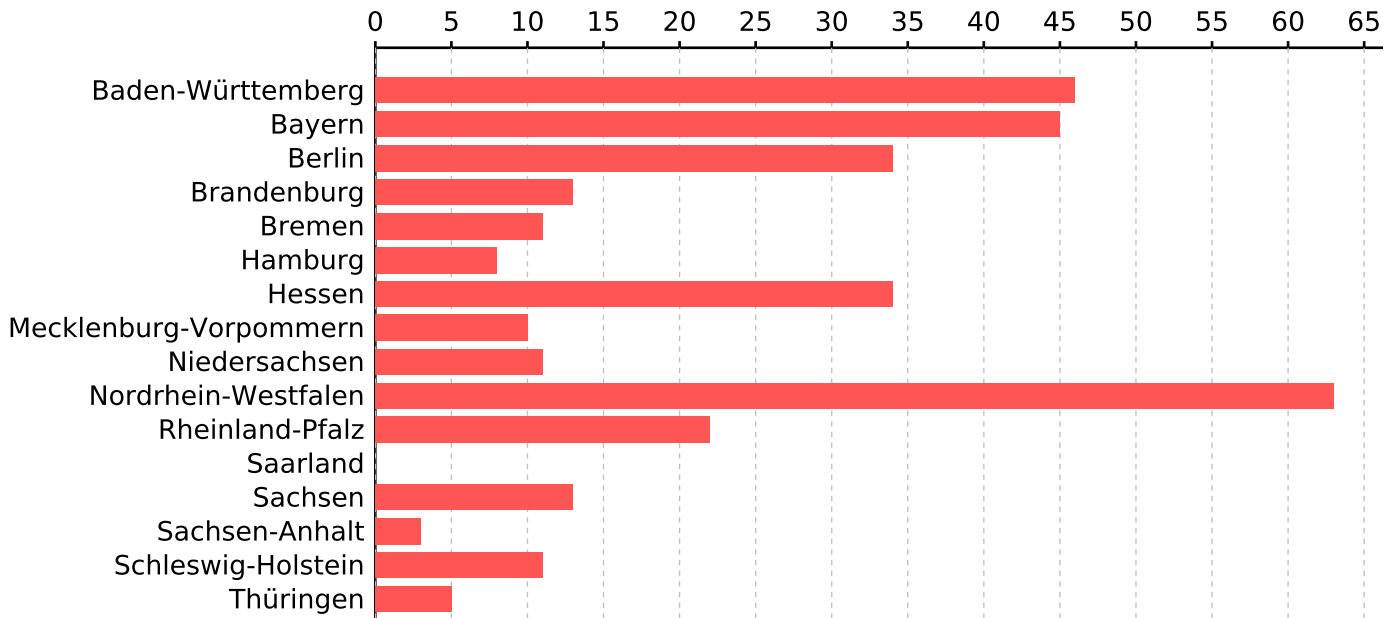


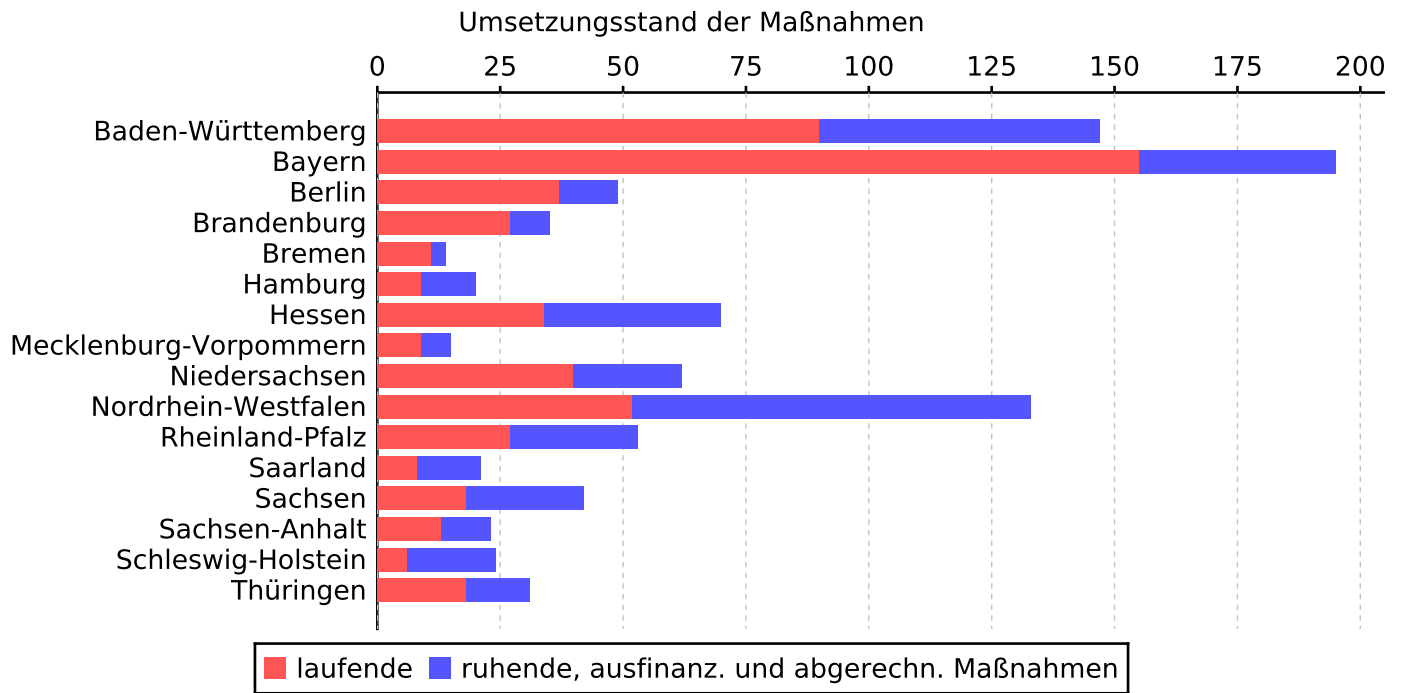


Finanzhilfen (Bundesmittel) für Modellvorhaben bis einschließlich 2018 in Mio. €



Anzahl Gesamtmaßnahmen mit geförderten Modellvorhaben





Baden-Württemberg



Bundesprogramm zur Städtebauförderung (2018)

Programm: Soziale Stadt

Land: Baden-Württemberg

Lfd. Nr.	Gemeinde- Ortsteil Kreis	Bezeichnung der Maßnahme (Förderung in Programmjahren) Gebietsgröße (ha) Städtischer Bereich (S) Ländlicher Bereich (L) Aufnahme in das Bundesprogramm	Bundesmittel (in Tausend Euro) ggfs. davon Modellvorhaben ggfs. davon Zinsen		
			bis einschl. 2017	Programmjahr 2018	insgesamt
laufende Maßnahmen					
1	Aulendorf, Stadt / Ravensburg	Stadtkern II (2017) 10,9 ha L 2017	50,000	25,044	75,044
2	Backnang, Stadt / Rems-Murr-Kreis	Wilhelmstraße/Mühlstraße (2016) 10 ha S 2016	100,000	150,000	250,000
3	Bad Dürkheim, Stadt / Schwarzwald-Baar- Kreis	Innenstadt II (2017) 15,8 ha S 2017	200,000	120,000	320,000
4	Bad Krozingen, Stadt / Breisgau- Hochschwarzwald	An der B 3 (2017) 9 ha S 2017	1.010,000	10,000	1.020,000
5	Biberach an der Riß, Stadt / Biberach	Innenstadt Südwest (2017) 6,8 ha L 2017	310,000	350,000	660,000
6	Blumberg, Stadt / Schwarzwald-Baar- Kreis	Stadtmitte II (2018) 7,67 ha S 2018	0,000	50,000	50,000
7	Bretten, Stadt / Karlsruhe	Altstadt III (2008, 2011, 2014) 8,4 ha S 2008	1.475,810	400,000	1.875,810
8	Bruchsal, Stadt / Karlsruhe	Südstadt (2015) 51 ha S 2015	210,000	10,000	220,000

Bundesprogramm zur Städtebauförderung (2018)

Programm: Soziale Stadt

Land: Baden-Württemberg

Lfd. Nr.	Gemeinde- Ortsteil Kreis	Bezeichnung der Maßnahme (Förderung in Programmjahren) Gebietsgröße (ha) Städtischer Bereich (S) Ländlicher Bereich (L) Aufnahme in das Bundesprogramm	Bundesmittel (in Tausend Euro) ggfs. davon Modellvorhaben ggfs. davon Zinsen		
			bis einschl. 2017	Programmjahr 2018	insgesamt
laufende Maßnahmen					
9	Crailsheim, Stadt / Schwäbisch Hall	Fliegerhorst / Burgbergstraße (2017) 4,3 ha S 2017	257,464	350,000	607,464
10	Dürnau / Göppingen	Ortmitte III (2017) 6 ha S 2017	430,000	200,000	630,000
11	Eislingen/Fils, Stadt / Göppingen	Stadtmitte (2017) 20 ha L 2017	666,667	300,000	966,667
12	Ellwangen (Jagst), Stadt / Ostalbkreis	Ellwangen - Mühlberg (2017) 22 ha L 2017	750,000	10,000	760,000
13	Empfingen / Freudenstadt	Ortskern III (2017) 3,47 ha S 2017	50,000	120,000	170,000
14	Erbach, Stadt / Alb- Donau-Kreis	Stadtmitte (2017) 5,27 ha S 2017	300,000	100,000	400,000
15	Esslingen am Neckar, Stadt / Esslingen	Mettingen/West-Brühl-Weil (2016) 54 ha S 2016	170,510	510,000	680,510
16	Freiburg im Breisgau, Stadt / Freiburg im Breisgau, Stadtkreis	Sulzburger Straße (2017) 5,2 ha S 2017	1.000,000	10,000	1.010,000



Bundesprogramm zur Städtebauförderung (2018)

Programm: Soziale Stadt

Land: Baden-Württemberg

Lfd. Nr.	Gemeinde- Ortsteil Kreis	Bezeichnung der Maßnahme (Förderung in Programmjahren) Gebietsgröße (ha) Städtischer Bereich (S) Ländlicher Bereich (L) Aufnahme in das Bundesprogramm	Bundesmittel (in Tausend Euro) ggfs. davon Modellvorhaben ggfs. davon Zinsen		
			bis einschl. 2017	Programmjahr 2018	insgesamt
laufende Maßnahmen					
17	Freiburg im Breisgau, Stadt / Freiburg im Breisgau, Stadtkreis	Knopfhäusle-Siedlung (2017) 1,5 ha S 2017	200,000	10,000	210,000
18	Freiburg im Breisgau, Stadt / Freiburg im Breisgau, Stadtkreis	Weingarten-West (2006-2010, 2012) 8,6 ha S 2006	10.036,586 231,817 3,025	300,000 0,000	10.336,586 231,817
19	Freiburg im Breisgau, Stadt / Freiburg im Breisgau, Stadtkreis	Haslach Südost (2014) 8 ha S 2014	434,200	800,000	1.234,200
20	Gerlingen, Stadt / Ludwigsburg	Stadtkern-Rathausbereich (2010-2011, 2014) 6 ha L 2010	3.329,856	210,000	3.539,856
21	Großbettlingen / Esslingen	Geigersbühl (2015) 6 ha S 2015	825,000	180,000	1.005,000
22	Haslach im Kinzigtal, Stadt / Ortenaukreis	Stadtmitte - Nord (2010, 2014) 12 ha S 2010	2.592,582	826,862	3.419,444
23	Heddesheim / Rhein- Neckar-Kreis	Ortskern III (2017) 8 ha S 2017	10,000	140,000	150,000
24	Heidelberg, Stadt / Heidelberg, Stadtkreis	Heidelberg - Wieblingen (2017) 29 ha S 2017	100,000	10,000	110,000

Bundesprogramm zur Städtebauförderung (2018)

Programm: Soziale Stadt

Land: Baden-Württemberg

Lfd. Nr.	Gemeinde- Ortsteil Kreis	Bezeichnung der Maßnahme (Förderung in Programmjahren) Gebietsgröße (ha) Städtischer Bereich (S) Ländlicher Bereich (L) Aufnahme in das Bundesprogramm	Bundesmittel (in Tausend Euro) ggfs. davon Modellvorhaben ggfs. davon Zinsen		
			bis einschl. 2017	Programmjahr 2018	insgesamt
laufende Maßnahmen					
25	Heidelberg, Stadt / Heidelberg, Stadtkreis	Rohrbach-Hasenleiser (2018) 39 ha S 2018	0,000	100,000	100,000
26	Heidenheim an der Brenz, Stadt / Heidenheim	Oststadt (2015) 56 ha L 2015	773,539	700,000	1.473,539
27	Heimsheim, Stadt / Enzkreis	Stadtkern (2017) 4 ha S 2017	100,000	10,000	110,000
28	Hettingen, Stadt / Sigmaringen	Stadtkern II (2017) 9,96 ha S 2017	30,000	192,222	222,222
29	Heubach, Stadt / Ostalbkreis	Kernstadt Hauptstraße und Umgebung (2016) 7,12 ha S 2016	130,000	150,000	280,000
30	Horb am Neckar, Stadt / Freudenstadt	Fruchtkasten/Innenstadt (2016) 4,4 ha L 2016	140,000	20,000	160,000
31	Igersheim / Main- Tauber-Kreis	Ortskern III (2017) 12,47 ha L 2017	322,805	100,000	422,805
32	Karlsdorf-Neuthard / Karlsruhe	Quartier Altenbürg (2017) 4,2 ha S 2017	70,000	200,000	270,000

Bundesprogramm zur Städtebauförderung (2018)

Programm: Soziale Stadt

Land: Baden-Württemberg

Lfd. Nr.	Gemeinde- Ortsteil Kreis	Bezeichnung der Maßnahme (Förderung in Programmjahren) Gebietsgröße (ha) Städtischer Bereich (S) Ländlicher Bereich (L) Aufnahme in das Bundesprogramm	Bundesmittel (in Tausend Euro) ggfs. davon Modellvorhaben ggfs. davon Zinsen		
			bis einschl. 2017	Programmjahr 2018	insgesamt
laufende Maßnahmen					
33	Karlsdorf-Neuthard / Karlsruhe	Ortmitte Neuthard II (2017) 23 ha S 2017	130,000	10,000	140,000
34	Karlsruhe, Stadt / Karlsruhe, Stadtkreis	Alt-Knielingen - Teil I Ortskern (2017) 28,3 ha S 2017	150,000	100,000	250,000
35	Karlsruhe, Stadt / Karlsruhe, Stadtkreis	Rintheimer Feld (2010, 2014) 23 ha S 2010	1.261,000	446,217	1.707,217
36	Karlsruhe, Stadt / Karlsruhe, Stadtkreis	Mühlburg (2007, 2009-2010, 2012, 2014) 72 ha S 2007	3.950,528 29,674	100,000 0,000	4.050,528 29,674
37	Kehl, Stadt / Ortenaukreis	Innenstadt Ost (2007-2009, 2011, 2014) 10,94 ha L 2007	2.629,100 31,145	1.000,000 0,000	3.629,100 31,145
38	Kehl, Stadt / Ortenaukreis	Kreuzmatt (2010-2011, 2014) 22,6 ha L 2010	885,556	114,444	1.000,000
39	Kirchheim unter Teck, Stadt / Esslingen	Dettinger Weg (2014) 32,5 ha S 2014	332,332	10,000	342,332
40	Lahr/Schwarzwald, Stadt / Ortenaukreis	Kanadaring (2015) 6,9 ha L 2015	2.578,650 2,668	1.200,000	3.778,650



Bundesprogramm zur Städtebauförderung (2018)

Programm: Soziale Stadt

Land: Baden-Württemberg

Lfd. Nr.	Gemeinde- Ortsteil Kreis	Bezeichnung der Maßnahme (Förderung in Programmjahren) Gebietsgröße (ha) Städtischer Bereich (S) Ländlicher Bereich (L) Aufnahme in das Bundesprogramm	Bundesmittel (in Tausend Euro) ggfs. davon Modellvorhaben ggfs. davon Zinsen		
			bis einschl. 2017	Programmjahr 2018	insgesamt
laufende Maßnahmen					
41	Laupheim, Stadt / Biberach	Judenberg / Innenstadt II (2017) 9,73 ha L 2017	560,000	400,000	960,000
42	Lauterbach / Rottweil	Ortskern III (2017) 7 ha S 2017	200,000	133,333	333,333
43	Leinfelden- Echterdingen, Stadt / Esslingen	Historische Mitte Echterdingen (2017) 12,6 ha S 2017	333,333	450,000	783,333
44	Leutenbach / Rems- Murr-Kreis	Nellmersbacher Straße (2017) 4 ha L 2017	500,000	100,000	600,000
45	Leutkirch im Allgäu, Stadt / Ravensburg	Entlang der Eschach (2017) 140 ha L 2017	200,000	10,000	210,000
46	Ludwigsburg, Stadt / Ludwigsburg	Zentrale Innenstadtentwicklung (2017) 35 ha S 2017	600,000	233,333	833,333
47	Ludwigsburg, Stadt / Ludwigsburg	Grünbühl/Sonnenberg/Karlshöhe (2006-2009, 2015) 53 ha S 2006	2.607,679 278,184	10,000 0,000	2.617,679 278,184
48	Mannheim, Universitätsstadt / Mannheim, Stadtkreis	Untermühlaustraße (2014) 17,79 ha S 2014	1.197,844	10,000	1.207,844



Bundesprogramm zur Städtebauförderung (2018)

Programm: Soziale Stadt

Land: Baden-Württemberg

Lfd. Nr.	Gemeinde- Ortsteil Kreis	Bezeichnung der Maßnahme (Förderung in Programmjahren) Gebietsgröße (ha) Städtischer Bereich (S) Ländlicher Bereich (L) Aufnahme in das Bundesprogramm	Bundesmittel (in Tausend Euro) ggfs. davon Modellvorhaben ggfs. davon Zinsen		
			bis einschl. 2017	Programmjahr 2018	insgesamt
laufende Maßnahmen					
49	Mannheim, Universitätsstadt / Mannheim, Stadtkreis	Schönau-Nordwest (2017) 43 ha S 2017	400,000	200,000	600,000
50	Mannheim, Universitätsstadt / Mannheim, Stadtkreis	Schönau-Mitte (2005) 34,86 ha S 2005	6.953,629 105,173 0,208	10,000 0,000	6.963,629 105,173
51	Mannheim, Universitätsstadt / Mannheim, Stadtkreis	Jungbusch/Verbindungskanal (2003, 2006, 2008-2009, 2015) 25,22 ha S 2003	2.119,450 301,783	10,000 0,000	2.129,450 301,783
52	Mannheim, Universitätsstadt / Mannheim, Stadtkreis	Friedrichsfeld-Zentrum (2016) 39,3 ha S 2016	160,000	10,000	170,000
53	Meßstetten, Stadt / Zollernalbkreis	Bueloch (2015) 17 ha L 2015	431,355	300,000	731,355
54	Neckarbischofsheim, Stadt / Rhein-Neckar- Kreis	Stadtkern (2017) 6 ha S 2017	100,000	10,000	110,000
55	Neuenbürg, Stadt / Enzkreis	Stadtkern III (2016) 8,17 ha S 2016	230,000	150,000	380,000
56	Öhringen, Stadt / Hohenlohekreis	Brechdarrweg (2017) 8,2 ha S 2017	27,195	10,000	37,195

Bundesprogramm zur Städtebauförderung (2018)

Programm: Soziale Stadt

Land: Baden-Württemberg

Lfd. Nr.	Gemeinde- Ortsteil Kreis	Bezeichnung der Maßnahme (Förderung in Programmjahren) Gebietsgröße (ha) Städtischer Bereich (S) Ländlicher Bereich (L) Aufnahme in das Bundesprogramm	Bundesmittel (in Tausend Euro) ggfs. davon Modellvorhaben ggfs. davon Zinsen		
			bis einschl. 2017	Programmjahr 2018	insgesamt
laufende Maßnahmen					
57	Ostfildern, Stadt / Esslingen	Nellingen-Hindenburgstraße (2015) 7,1 ha S 2015	505,503	170,000	675,503
58	Pforzheim, Stadt / Pforzheim, Stadtkreis	Kaiser-Friedrich-Straße (2007, 2009, 2013) 27,66 ha S 2007	4.886,138 107,476	147,844 0,000	5.033,982 107,476
59	Philippsburg, Stadt / Karlsruhe	Rheinsheim (2017) 6,2 ha S 2017	50,000	100,000	150,000
60	Philippsburg, Stadt / Karlsruhe	Huttenheim (2018) 18,63 ha S 2018	0,000	50,000	50,000
61	Ravensburg, Stadt / Ravensburg	Nordstadt (2007-2008, 2013) 26,64 ha S 2007	1.744,648 110,080	90,000 0,000	1.834,648 110,080
62	Rheinfelden (Baden), Stadt / Lörrach	Ortskern Herten II (2017) 5,4 ha S 2017	50,000	10,000	60,000
63	Rheinfelden (Baden), Stadt / Lörrach	Stadtmitte - Ost (2008, 2010, 2012, 2014) 10,8 ha S 2008	2.593,189 176,522 0,144	50,000 0,000	2.643,189 176,522
64	Rottweil, Stadt / Rottweil	Omsdorfer Hang (2012, 2014) 4,65 ha S 2012	1.588,889	300,000	1.888,889



Bundesprogramm zur Städtebauförderung (2018)

Programm: Soziale Stadt

Land: Baden-Württemberg

Lfd. Nr.	Gemeinde- Ortsteil Kreis	Bezeichnung der Maßnahme (Förderung in Programmjahren) Gebietsgröße (ha) Städtischer Bereich (S) Ländlicher Bereich (L) Aufnahme in das Bundesprogramm	Bundesmittel (in Tausend Euro) ggfs. davon Modellvorhaben ggfs. davon Zinsen		
			bis einschl. 2017	Programmjahr 2018	insgesamt
laufende Maßnahmen					
65	Scheer, Stadt / Sigmaringen	Stadtkern III (2017) 7,6 ha S 2017	220,000	300,000	520,000
66	Schwäbisch Gmünd, Stadt / Ostalbkreis	Hardt (2016) 37 ha S 2016	500,000	70,000	570,000
67	Sindelfingen, Stadt / Böblingen	Viehweide (2007, 2016) 12 ha S 2007	711,966 40,889	290,034 0,000	1.002,000 40,889
68	Singen (Hohentwiel), Stadt / Konstanz	Östliche Innenstadt (2008, 2010-2011, 2014) 28 ha S 2008	2.838,180	555,556	3.393,736
69	Sinsheim, Stadt / Rhein-Neckar-Kreis	Wiesental/Innenstadt Ost (2016) 22 ha L 2016	500,000	10,000	510,000
70	Spaichingen, Stadt / Tuttlingen	Stadtmitte II (2017) 5,84 ha L 2017	100,000	10,000	110,000
71	St. Georgen im Schwarzwald, Stadt / Schwarzwald-Baar- Kreis	V-Treffpunkt Innenstadt (2018) 2,83 ha L 2018	0,000	444,444	444,444
72	Stuttgart, Landeshauptstadt / Stuttgart, Stadtkreis	Hallschlag (2007, 2009, 2011, 2013, 2015) 77,2 ha S 2007	3.664,666 63,229	400,000 0,000	4.064,666 63,229



Bundesprogramm zur Städtebauförderung (2018)

Programm: Soziale Stadt

Land: Baden-Württemberg

Lfd. Nr.	Gemeinde- Ortsteil Kreis	Bezeichnung der Maßnahme (Förderung in Programmjahren) Gebietsgröße (ha) Städtischer Bereich (S) Ländlicher Bereich (L) Aufnahme in das Bundesprogramm	Bundesmittel (in Tausend Euro) ggfs. davon Modellvorhaben ggfs. davon Zinsen		
			bis einschl. 2017	Programmjahr 2018	insgesamt
laufende Maßnahmen					
73	Stuttgart, Landeshauptstadt / Stuttgart, Stadtkreis	Weilimdorf 4 - Giebel (2006-2007, 2013) 37,2 ha S 2006	1.987,756 76,595	10,000 0,000	1.997,756 76,595
74	Stuttgart, Landeshauptstadt / Stuttgart, Stadtkreis	S 30 - Gablenberg (2014) 24,4 ha S 2014	553,438	10,000	563,438
75	Stuttgart, Landeshauptstadt / Stuttgart, Stadtkreis	Vaihingen 3 - Dürrlewang (2015) 51,7 ha S 2015	180,000	300,000	480,000
76	Stuttgart, Landeshauptstadt / Stuttgart, Stadtkreis	Münster 1 - Ortsmitte (2017) 27,12 ha S 2017	50,000	50,000	100,000
77	Stuttgart, Landeshauptstadt / Stuttgart, Stadtkreis	Sanierungsgebiet Mühlhausen/ Neugereut (2008, 2011, 2013, 2015) 66 ha S 2008	2.526,652 21,667 0,732	600,000 0,000	3.126,652 21,667
78	Trossingen, Stadt / Tuttlingen	Löhrstraße (2015) 6 ha S 2015	130,000	60,000	190,000
79	Tuttlingen, Stadt / Tuttlingen	Obere Vorstadt (2008-2010, 2014) 13,59 ha L 2008	2.332,006	10,000	2.342,006
80	Uhingen, Stadt / Göppingen	Oberdorf (2009, 2014) 18,54 ha S 2009	1.229,921	10,000	1.239,921



Bundesprogramm zur Städtebauförderung (2018)

Programm: Soziale Stadt

Land: Baden-Württemberg

Lfd. Nr.	Gemeinde- Ortsteil Kreis	Bezeichnung der Maßnahme (Förderung in Programmjahren) Gebietsgröße (ha) Städtischer Bereich (S) Ländlicher Bereich (L) Aufnahme in das Bundesprogramm	Bundesmittel (in Tausend Euro) ggfs. davon Modellvorhaben ggfs. davon Zinsen		
			bis einschl. 2017	Programmjahr 2018	insgesamt
laufende Maßnahmen					
81	Unterschneidheim / Ostalbkreis	Neue Mitte (2018) 8,27 ha L 2018	0,000	200,000	200,000
82	Villingen- Schwenningen, Stadt / Schwarzwald-Baar- Kreis	Marktplatz Schwenningen (2010-2012, 2014) 5,8 ha S 2010	1.599,379	1.300,000	2.899,379
83	Villingen- Schwenningen, Stadt / Schwarzwald-Baar- Kreis	Mangin - Kaserne (2017) 9 ha S 2017	1.200,000	1.000,000	2.200,000
84	Waiblingen, Stadt / Rems-Murr-Kreis	Waiblingen-Süd (2006-2009, 2012, 2015) 76 ha S 2006	2.595,560 225,061 0,859	10,000 0,000	2.605,560 225,061
85	Wangen im Allgäu, Stadt / Ravensburg	Erba Auwiesen Argensiedlung (2010, 2012, 2014) 32,5 ha L 2010	2.284,444	48,889	2.333,333
86	Weil am Rhein, Stadt / Lörrach	Ortsmitte Friedlingen (2016) 30 ha S 2016	370,000	400,000	770,000
87	Weingarten, Stadt / Ravensburg	Innenstadt VII (2016) 4,8 ha L 2016	110,000	390,000	500,000
88	Wertheim, Stadt / Main-Tauber-Kreis	Kernstadt (2005-2006, 2011, 2013) 37,41 ha L 2005	3.329,832 89,914	550,000 0,000	3.879,832 89,914



Bundesprogramm zur Städtebauförderung (2018)

Programm: Soziale Stadt

Land: Baden-Württemberg

Lfd. Nr.	Gemeinde- Ortsteil Kreis	Bezeichnung der Maßnahme (Förderung in Programmjahren) Gebietsgröße (ha) Städtischer Bereich (S) Ländlicher Bereich (L) Aufnahme in das Bundesprogramm	Bundesmittel (in Tausend Euro) ggfs. davon Modellvorhaben ggfs. davon Zinsen		
			bis einschl. 2017	Programmjahr 2018	insgesamt
laufende Maßnahmen					
89	Wyhl am Kaiserstuhl / Emmendingen	Ortskern II (2017) 7,8 ha S 2017	100,000	177,778	277,778
90	Zaisenhausen / Karlsruhe	Ortskern (2017) 15,5 ha S 2017	300,000	400,000	700,000
	laufende Maßnahmen	Gesamtförderung davon Modellvorhaben davon Zinsen	95.444,837 1.889,209 7,636	20.216,000 0,000	115.660,83 1.889,209



Bundesprogramm zur Städtebauförderung (2018)

Programm: Soziale Stadt

Land: Baden-Württemberg

Lfd. Nr.	Gemeinde- Ortsteil Kreis	Bezeichnung der Maßnahme (Förderung in Programmjahren) Gebietsgröße (ha) Städtischer Bereich (S) Ländlicher Bereich (L) Aufnahme in das Bundesprogramm	Bundesmittel (in Tausend Euro) ggfs. davon Modellvorhaben ggfs. davon Zinsen		
			bis einschl. 2017	Programmjahr 2018	insgesamt
ruhende Maßnahmen					
1	Aalen, Stadt / Ostalbkreis	Nördliche Innenstadt (2005, 2008, 2014-2016) 14 ha L 2005	2.470,334	0,000	2.470,334
2	Aalen, Stadt / Ostalbkreis	Rötenberg (2004, 2014-2016) 9 ha L 2004	1.121,452 109,452	0,000 0,000	1.121,452 109,452
3	Albstadt, Stadt / Zollernalbkreis	Westliche Innenstadt Ebingen (2005, 2010, 2012, 2014, 2017) 18,03 ha L 2005	1.901,111 24,464	0,000 0,000	1.901,111 24,464
4	Bruchsal, Stadt / Karlsruhe	Durlacher Straße (2006-2007, 2009, 2014-2017) 16 ha S 2006	2.689,777 356,444	0,000 0,000	2.689,777 356,444
5	Geislingen an der Steige, Stadt / Göppingen	Quartier bei der Martinskirche (2009, 2014, 2017) 1 ha S 2009	812,111 2,859	0,000	812,111
6	Heidenheim an der Brenz, Stadt / Heidenheim	Wilhelmstraße/Kastorstraße (2006-2007, 2010-2012, 2014-2015) 35,8 ha L 2006	3.186,021 382,756	0,000 0,000	3.186,021 382,756
7	Heilbronn, Stadt / Heilbronn, Stadtkreis	Altstadt-Ost (2008) 7,9 ha S 2008	960,434 20,000	0,000 0,000	960,434 20,000
8	Offenburg, Stadt / Ortenaukreis	Nordweststadt (2004-2007, 2014-2016) 158 ha L 2004	3.880,111 236,135	0,000 0,000	3.880,111 236,135



Bundesprogramm zur Städtebauförderung (2018)

Programm: Soziale Stadt

Land: Baden-Württemberg

Lfd. Nr.	Gemeinde- Ortsteil Kreis	Bezeichnung der Maßnahme (Förderung in Programmjahren) Gebietsgröße (ha) Städtischer Bereich (S) Ländlicher Bereich (L) Aufnahme in das Bundesprogramm	Bundesmittel (in Tausend Euro) ggfs. davon Modellvorhaben ggfs. davon Zinsen		
			bis einschl. 2017	Programmjahr 2018	insgesamt
ruhende Maßnahmen					
9	Riedlingen, Stadt / Biberach	Oststadt / Bahnhof (2008) 28,18 ha L 2008	555,556	0,000	555,556
10	Stuttgart, Landeshauptstadt / Stuttgart, Stadtkreis	Möhringen/Fasanenhof (2003, 2006-2010, 2014-2017) 73,9 ha S 2003	2.269,910 185,181	0,000 0,000	2.269,910 185,181
11	Stuttgart, Landeshauptstadt / Stuttgart, Stadtkreis	Zuffenhausen/Rot (2003, 2006, 2008-2010, 2012, 2014- 2015) 144 ha S 2003	3.604,487 297,289 1,936	0,000 0,000	3.604,487 297,289
12	Sulz am Neckar, Stadt / Rottweil	Stadtkern I (2006, 2014-2015) 14,71 ha L 2006	1.263,889	0,000	1.263,889
13	Tuttlingen, Stadt / Tuttlingen	Westliche Innenstadt (2003, 2014-2015, 2017) 6,93 ha L 2003	1.393,213	0,000	1.393,213
	ruhende Maßnahmen	Gesamtförderung davon Modellvorhaben davon Zinsen	26.108,406 1.611,721 4,795	0,000 0,000	26.108,406 1.611,721



Bundesprogramm zur Städtebauförderung (2018)

Programm: Soziale Stadt

Land: Baden-Württemberg

Lfd. Nr.	Gemeinde- Ortsteil Kreis	Bezeichnung der Maßnahme (Förderung in Programmjahren) Gebietsgröße (ha) Städtischer Bereich (S) Ländlicher Bereich (L) Aufnahme in das Bundesprogramm	Bundesmittel (in Tausend Euro) ggfs. davon Modellvorhaben ggfs. davon Zinsen		
			bis einschl. 2017	Programmjahr 2018	insgesamt
abgerechnete Maßnahmen					
1	Aalen, Stadt / Ostalbkreis	Wöhr-/Knöcklingstraße (2005) 0 ha L 2005	555,556	0,000	555,556
2	Aalen, Stadt / Ostalbkreis	Weststadt (2003) 252 ha L 2003	508,999	0,000	508,999
3	Albstadt, Stadt / Zollernalbkreis	Ottmartal (2007, 2014) 5,55 ha L 2007	572,222	0,000	572,222
4	Albstadt, Stadt / Zollernalbkreis	Weststadt (2001-2002) 19 ha L 2001	1.324,183	0,000	1.324,183
5	Baden-Baden, Stadt / Baden-Baden, Stadtkreis	Cité (2010) 27 ha S 2010	1.351,975	0,000	1.351,975
6	Baienfurt / Ravensburg	Ortsmitte III (2008, 2010, 2013) 9,6 ha S 2008	2.154,291	0,000	2.154,291
7	Biberach an der Riß, Stadt / Biberach	Innenstadt Südwest (2009) 0 ha L 2009	5,251	0,000	5,251
8	Ehingen (Donau), Stadt / Alb-Donau- Kreis	Untere Stadt (2002, 2008, 2010-2011) 12,4 ha S 2002	1.957,334 7,334	0,000 0,000	1.957,334 7,334

Bundesprogramm zur Städtebauförderung (2018)

Programm: Soziale Stadt

Land: Baden-Württemberg

Lfd. Nr.	Gemeinde- Ortsteil Kreis	Bezeichnung der Maßnahme (Förderung in Programmjahren) Gebietsgröße (ha) Städtischer Bereich (S) Ländlicher Bereich (L) Aufnahme in das Bundesprogramm	Bundesmittel (in Tausend Euro) ggfs. davon Modellvorhaben ggfs. davon Zinsen		
			bis einschl. 2017	Programmjahr 2018	insgesamt
abgerechnete Maßnahmen					
9	Esslingen am Neckar, Stadt / Esslingen	Pliensauvorstadt (2001-2002, 2006-07) 30 ha S 2001	1.186,734 43,863	0,000 0,000	1.186,734 43,863
10	Freiburg im Breisgau, Stadt / Freiburg im Breisgau, Stadtkreis	Alt-Haslach (2001-2002, 2005, 2007, 2009-2010) 18 ha S 2001	2.678,829 19,902	0,000 0,000	2.678,829 19,902
11	Heidelberg, Stadt / Heidelberg, Stadtkreis	Emmertsgrund (2001-2002, 2006, 2008, 2010-2011, 2013-2014) 17,8 ha S 2001	2.416,179 557,752	0,000 0,000	2.416,179 557,752
12	Heidenheim an der Brenz, Stadt / Heidenheim	Voithsiedlung (2004, 2006-2007, 2009-2010) 40 ha L 2004	1.744,999 127,861 0,471	0,000 0,000	1.744,999 127,861
13	Heilbronn, Stadt / Heilbronn, Stadtkreis	Südviertel (2003, 2006) 9,8 ha S 2003	563,815 163,659	0,000 0,000	563,815 163,659
14	Heilbronn, Stadt / Heilbronn, Stadtkreis	Nordstadt (2002-2004, 2006) 0 ha S 2002	1.811,110 165,527	0,000 0,000	1.811,110 165,527
15	Heilbronn, Stadt / Heilbronn, Stadtkreis	Altstadt-West II (2005-06) 7,31 ha S 2005	761,233 19,125	0,000 0,000	761,233 19,125
16	Heilbronn, Stadt / Heilbronn, Stadtkreis	Altstadt-West I (2004-2005, 2007-2009) 4,8 ha S 2004	3.454,469	0,000	3.454,469

Bundesprogramm zur Städtebauförderung (2018)

Programm: Soziale Stadt

Land: Baden-Württemberg

Lfd. Nr.	Gemeinde- Ortsteil Kreis	Bezeichnung der Maßnahme (Förderung in Programmjahren) Gebietsgröße (ha) Städtischer Bereich (S) Ländlicher Bereich (L) Aufnahme in das Bundesprogramm	Bundesmittel (in Tausend Euro) ggfs. davon Modellvorhaben ggfs. davon Zinsen		
			bis einschl. 2017	Programmjahr 2018	insgesamt
abgerechnete Maßnahmen					
17	Heilbronn, Stadt / Heilbronn, Stadtkreis	Altstadt-West III (2006-2007) 6,9 ha S 2006	52,074 25,127	0,000 0,000	52,074 25,127
18	Horb am Neckar, Stadt / Freudenstadt	Hohenberg (2004, 2007) 45 ha L 2004	675,492	0,000	675,492
19	Karlsruhe, Stadt / Karlsruhe, Stadtkreis	Innenstadt-West (2003) 36,6 ha S 2003	855,556	0,000	855,556
20	Karlsruhe, Stadt / Karlsruhe, Stadtkreis	Oststadt/West (2000-2002, 2010) 42,2 ha S 2000	911,782	0,000	911,782
21	Konstanz, Universitätsstadt / Konstanz	Berchen/Öhmdwiesen Wollmatingen/Fürstenberg (2004, 2006, 2014) 38 ha S 2004	1.152,917 179,702	0,000 0,000	1.152,917 179,702
22	Kornwestheim, Stadt / Ludwigsburg	Weststadt (2001, 2008-2010, 2012, 2014-2015) 50 ha S 2001	3.414,421 1,984	0,000	3.414,421
23	Lahr/Schwarzwald, Stadt / Ortenaukreis	A.-Schweitzer-Str./Fröbelstr. (2005-2006, 2008) 2,6 ha L 2006	925,689	0,000	925,689
24	Lahr/Schwarzwald, Stadt / Ortenaukreis	Kanadaring (Vorbereitung) (2009) 0 ha L 2009	41,666	0,000	41,666

Bundesprogramm zur Städtebauförderung (2018)

Programm: Soziale Stadt

Land: Baden-Württemberg

Lfd. Nr.	Gemeinde- Ortsteil Kreis	Bezeichnung der Maßnahme (Förderung in Programmjahren) Gebietsgröße (ha) Städtischer Bereich (S) Ländlicher Bereich (L) Aufnahme in das Bundesprogramm	Bundesmittel (in Tausend Euro) ggfs. davon Modellvorhaben ggfs. davon Zinsen		
			bis einschl. 2017	Programmjahr 2018	insgesamt
abgerechnete Maßnahmen					
25	Ludwigsburg, Stadt / Ludwigsburg	Eglosheim II Untersuchungsgebiet (2000, 2006-2007) 51,5 ha S 2000	2.331,806 83,934	0,000 0,000	2.331,806 83,934
26	Mannheim, Universitätsstadt / Mannheim, Stadtkreis	"Frischer Mut" (1999, 2002) 10,5 ha S 1999	1.127,969	0,000	1.127,969
27	Mannheim, Universitätsstadt / Mannheim, Stadtkreis	Durlacher Straße (2000, 2002, 2006) 60,2 ha S 2000	1.608,704 15,372	0,000 0,000	1.608,704 15,372
28	Mannheim, Universitätsstadt / Mannheim, Stadtkreis	Hochstätt-Karolingerweg (2006, 2009-2010) 23,2 ha S 2006	1.110,310 21,977	0,000 0,000	1.110,310 21,977
29	Mannheim, Universitätsstadt / Mannheim, Stadtkreis	Rainweidenstraße (2001, 2004, 2006, 2008-2009, 2011- 2012) 5,8 ha S 2001	2.424,451 11,116	0,000 0,000	2.424,451 11,116
30	Pforzheim, Stadt / Pforzheim, Stadtkreis	Oststadt (2001-2002, 2006, 2008) 17,13 ha S 2001	1.669,080 85,018	0,000 0,000	1.669,080 85,018
31	Pforzheim, Stadt / Pforzheim, Stadtkreis	Innenstadt Südost (2010-2012, 2014) 18,9 ha S 2010	3.177,784	0,000	3.177,784
32	Philippsburg, Stadt / Karlsruhe	Altstadt Nord (2007, 2014-2017) 30,88 ha S 2007	846,055 32,561	0,000 0,000	846,055 32,561

Bundesprogramm zur Städtebauförderung (2018)

Programm: Soziale Stadt

Land: Baden-Württemberg

Lfd. Nr.	Gemeinde- Ortsteil Kreis	Bezeichnung der Maßnahme (Förderung in Programmjahren) Gebietsgröße (ha) Städtischer Bereich (S) Ländlicher Bereich (L) Aufnahme in das Bundesprogramm	Bundesmittel (in Tausend Euro) ggfs. davon Modellvorhaben ggfs. davon Zinsen		
			bis einschl. 2017	Programmjahr 2018	insgesamt
abgerechnete Maßnahmen					
33	Rastatt, Stadt / Rastatt	Rastatt-West (2002, 2006) 0 ha S 2002	624,577 6,485	0,000 0,000	624,577 6,485
34	Rauenberg, Stadt / Rhein-Neckar-Kreis	Alter Stadtkern II (2010, 2014-2015) 21,76 ha S 2010	2.505,267	0,000	2.505,267
35	Reutlingen, Stadt / Reutlingen	Tübinger Vorstadt II (2004, 2006, 2012) 45 ha S 2004	1.249,862 115,215	0,000 0,000	1.249,862 115,215
36	Rheinfelden (Baden), Stadt / Lörrach	Oberrhelfelden (2002, 2006) 0 ha S 2002	301,256 90,145	0,000 0,000	301,256 90,145
37	Schopfheim, Stadt / Lörrach	Wiesenweg (2004, 2007) 1,7 ha S 2004	687,338	0,000	687,338
38	Schwäbisch Gmünd, Stadt / Ostalbkreis	Oststadt (2002, 2004, 2006) 94,6 ha S 2002	1.838,402 60,577	0,000 0,000	1.838,402 60,577
39	Sindelfingen, Stadt / Böblingen	Eichholz (2003, 2006, 2009) 8 ha S 2003	909,578 48,467	0,000 0,000	909,578 48,467
40	Singen (Hohentwiel), Stadt / Konstanz	Langenrain (1999, 2003-2004) 5,2 ha S 1999	1.460,860	0,000	1.460,860



Bundesprogramm zur Städtebauförderung (2018)

Programm: Soziale Stadt

Land: Baden-Württemberg

Lfd. Nr.	Gemeinde- Ortsteil Kreis	Bezeichnung der Maßnahme (Förderung in Programmjahren) Gebietsgröße (ha) Städtischer Bereich (S) Ländlicher Bereich (L) Aufnahme in das Bundesprogramm	Bundesmittel (in Tausend Euro) ggfs. davon Modellvorhaben ggfs. davon Zinsen		
			bis einschl. 2017	Programmjahr 2018	insgesamt
abgerechnete Maßnahmen					
41	Stuttgart, Landeshauptstadt / Stuttgart, Stadtkreis	Sanierungsgebiet Mühlhausen/ Freiberg Mitte und Mönchfeld (1999-2002, 2006) 132,3 ha S 1999	4.631,694 58,729	0,000 0,000	4.631,694 58,729
42	Tuttlingen, Stadt / Tuttlingen	In der Schmelze (2002) 0 ha L 2002	352,409	0,000	352,409
43	Ulm, Universitätsstadt / Ulm, Stadtkreis	Weststadt (1999, 2003-2007, 2009-2010) 94,96 ha S 1999	7.077,671 643,555	0,000 0,000	7.077,671 643,555
44	Wildberg, Stadt / Calw	Unterstadt Wildberg (2010, 2012, 2014) 10 ha S 2010	1.388,015	0,000	1.388,015
	abgerechnete Maßnahmen	Gesamtförderung davon Modellvorhaben davon Zinsen	68.399,864 2.583,003 2,455	0,000 0,000	68.399,864 2.583,003

Bundesprogramm zur Städtebauförderung (2018)

Programm: Soziale Stadt

Land: Baden-Württemberg

		Finanzhilfe des Bundes bis einschl. 2017	Finanzhilfe des Bundes Programmjahr 2018	Finanzhilfe des Bundes insgesamt	
		1000 Euro	1000 Euro	1000 Euro	
- Zusammenstellung: L a u f e n d e Maßnahmen					
Sanierung Städtischer Bereich	Anzahl:	67	72.661,027	13.713,179	86.374,206
davon Maßnahmen mit Modellvorhaben/ für Modellvorhaben:		13	1.768,150	0,000	1.768,150
Sanierung Ländlicher Bereich	Anzahl:	23	22.783,810	6.502,821	29.286,631
davon Maßnahmen mit Modellvorhaben/ für Modellvorhaben:		2	121,059	0,000	121,059
laufende Maßnahmen	Anzahl:	90	95.444,837	20.216,000	115.660,837
davon Maßnahmen mit Modellvorhaben/ für Modellvorhaben:		15	1.889,209	0,000	1.889,209
- Zusammenstellung: R u h e n d e Maßnahmen					
Sanierung Städtischer Bereich	Anzahl:	5	10.336,719	0,000	10.336,719
davon Maßnahmen mit Modellvorhaben/ für Modellvorhaben:		4	858,914	0,000	858,914
Sanierung Ländlicher Bereich	Anzahl:	8	15.771,687	0,000	15.771,687
davon Maßnahmen mit Modellvorhaben/ für Modellvorhaben:		4	752,807	0,000	752,807
ruhende Maßnahmen	Anzahl:	13	26.108,406	0,000	26.108,406
davon Maßnahmen mit Modellvorhaben/ für Modellvorhaben:		8	1.611,721	0,000	1.611,721
- Zusammenstellung: A b g e r e c h n e t e Maßnahmen					
Sanierung Städtischer Bereich	Anzahl:	34	61.693,398	0,000	61.693,398
davon Maßnahmen mit Modellvorhaben/ für Modellvorhaben:		22	2.455,142	0,000	2.455,142
Sanierung Ländlicher Bereich	Anzahl:	10	6.706,466	0,000	6.706,466
davon Maßnahmen mit Modellvorhaben/ für Modellvorhaben:		1	127,861	0,000	127,861
abgerechnete Maßnahmen	Anzahl:	44	68.399,864	0,000	68.399,864
davon Maßnahmen mit Modellvorhaben/ für Modellvorhaben:		23	2.583,003	0,000	2.583,003

Summe: Baden-Württemberg	Anzahl:	147	189.953,107	20.216,000	210.169,107
davon Zinsen			14,886		
davon Maßnahmen mit Modellvorhaben/ für Modellvorhaben:		46	6.083,933	0,000	6.083,933

Bayern



Bundesprogramm zur Städtebauförderung (2018)

Programm: Soziale Stadt

Land: Bayern

Lfd. Nr.	Gemeinde- Ortsteil Kreis	Bezeichnung der Maßnahme (Förderung in Programmjahren) Gebietsgröße (ha) Städtischer Bereich (S) Ländlicher Bereich (L) Aufnahme in das Bundesprogramm	Bundesmittel (in Tausend Euro) ggfs. davon Modellvorhaben ggfs. davon Zinsen		
			bis einschl. 2017	Programmjahr 2018	insgesamt
laufende Maßnahmen					
1	Alzenau, Stadt / Aschaffenburg	Stadtkern (2015) 42 ha S 2015	377,500	15,000	392,500
2	Amberg / Amberg	Bergsteig II (2016) 3,2 ha L 2016	917,900	285,000	1.202,900
3	Arnstein, Stadt / Main- Spessart	Altort Binsfeld MV Soziales Bürgerhaus (2007-2008, 2010-2016, 2018) 13,47 ha L 2007	702,000 300,300	15,000 0,000	717,000 300,300
4	Aschaffenburg / Aschaffenburg	OT Obernau (2015) 8,4 ha S 2015	68,000	15,000	83,000
5	Aschaffenburg / Aschaffenburg	Damm-Mitte/Bahnhofsviertel MV COOP Grenzenlos Sanierungsgebiet 9 (2002) 75,04 ha S 2002	3.096,300 322,500	92,000 0,000	3.188,300 322,500
6	Aschaffenburg / Aschaffenburg	Hefner-Alteneck (2009) 10,46 ha S 2009	911,600 210,000	51,000 0,000	962,600 210,000
7	Au i.d.Hallertau, Markt / Freising	Marktkern (2018) 30,12 ha L 2018	0,000	246,000	246,000



Bundesprogramm zur Städtebauförderung (2018)

Programm: Soziale Stadt

Land: Bayern

Lfd. Nr.	Gemeinde- Ortsteil Kreis	Bezeichnung der Maßnahme (Förderung in Programmjahren) Gebietsgröße (ha) Städtischer Bereich (S) Ländlicher Bereich (L) Aufnahme in das Bundesprogramm	Bundesmittel (in Tausend Euro) ggfs. davon Modellvorhaben ggfs. davon Zinsen		
			bis einschl. 2017	Programmjahr 2018	insgesamt
laufende Maßnahmen					
8	Auerbach i.d.OPf., Stadt / Amberg- Sulzbach	Altstadt SG I und II (2010) 15,75 ha L 2010	1.858,300	120,000	1.978,300
9	Augsburg / Augsburg	Oberhausen-Nord MV Arbeitsmarktchancen Sanierungsgebiete 8-9 (1999-2007, 2009-2010, 2014, 2017) 28 ha S 1999	1.639,953 56,100	45,000 0,000	1.684,953 56,100
10	Augsburg / Augsburg	Jakobervorstadt Nord (2015) 38,05 ha S 2015	201,000	104,000	305,000
11	Augsburg / Augsburg	Oberhausen-Mitte Sanierungsgebiete 4 und 7 (2008) 33,69 ha S 2008	1.075,500	150,000	1.225,500
12	Auhausen / Donau- Ries	Ortskern (2018) 25 ha L 2018	0,000	90,000	90,000
13	Baar-Ebenhausen / Pfaffenhofen a.d.Ilm	Ortskern (2017) 160 ha S 2017	135,000	195,000	330,000
14	Bad Berneck i.Fichtelgebirge, Stadt / Bayreuth	Stadtkern (2015-2016, 2018) 14,5 ha L 2015	200,000	15,000	215,000

Bundesprogramm zur Städtebauförderung (2018)

Programm: Soziale Stadt

Land: Bayern

Lfd. Nr.	Gemeinde- Ortsteil Kreis	Bezeichnung der Maßnahme (Förderung in Programmjahren) Gebietsgröße (ha) Städtischer Bereich (S) Ländlicher Bereich (L) Aufnahme in das Bundesprogramm	Bundesmittel (in Tausend Euro) ggfs. davon Modellvorhaben ggfs. davon Zinsen		
			bis einschl. 2017	Programmjahr 2018	insgesamt
laufende Maßnahmen					
15	Bad Endorf, Markt / Rosenheim	Ortskern (2017) 141,8 ha S 2017	120,000	65,000	185,000
16	Bad Kissingen, Große Kreisstadt / Bad Kissingen	Altstadt Nord-Ost Sanierungsgebiet (2007) 85,37 ha S 2007	1.688,600	114,000	1.802,600
17	Bad Staffelstein, Stadt / Lichtenfels	Altstadt (2017) 13,75 ha S 2017	80,000	80,000	160,000
18	Bad Windsheim, Stadt / Neustadt a.d.Aisch- Bad Windsheim	Altstadt Sanierungsgebiete 1 - 10 (2007-2011, 2017) 50 ha L 2007	853,800	420,000	1.273,800
19	Bad Wörishofen, Stadt / Unterallgäu	Kernstadt (2006-2010, 2013-2016, 2018) 118,7 ha L 2006	412,100	60,000	472,100
20	Bamberg / Bamberg	Gereuth MV Bürgernetzwerk Sanierungsgebiet (2002, 2004-2015, 2017) 37,9 ha S 2006	1.928,900 106,800	120,000 0,000	2.048,900 106,800
21	Bayreuth / Bayreuth	Stadtteile Insel, St. Georgen MV Schokofabrik Sanierungsgebiet F (1999-2004, 2007-2010, 2012) 34,99 ha L 1999	2.236,700 133,000	90,000 0,000	2.326,700 133,000



Bundesprogramm zur Städtebauförderung (2018)

Programm: Soziale Stadt

Land: Bayern

Lfd. Nr.	Gemeinde- Ortsteil Kreis	Bezeichnung der Maßnahme (Förderung in Programmjahren) Gebietsgröße (ha) Städtischer Bereich (S) Ländlicher Bereich (L) Aufnahme in das Bundesprogramm	Bundesmittel (in Tausend Euro) ggfs. davon Modellvorhaben ggfs. davon Zinsen		
			bis einschl. 2017	Programmjahr 2018	insgesamt
laufende Maßnahmen					
22	Bayreuth / Bayreuth	Stadtteile Hammerstatt Sanierungsgebiet J (2014-2016, 2018) 67,6 ha L 2014	586,000	60,000	646,000
23	Bobingen, Stadt / Augsburg	Bobingen-Siedlung (2014) 50 ha S 2014	212,100	15,000	227,100
24	Bobingen, Stadt / Augsburg	Innenstadt mit Nord und Süd Sanierungsgebiete (2002) 57,05 ha S 2002	1.840,500	450,000	2.290,500
25	Bubenreuth / Erlangen-Höchstadt	Ortskern (2016) 11,4 ha S 2016	240,000	105,000	345,000
26	Buch a.Erlbach / Landshut	Ortskern (2018) 0,95 ha L 2018	0,000	395,000	395,000
27	Coburg / Coburg	Wüstenahorn (2008) 65,08 ha S 2008	1.238,300	90,000	1.328,300
28	Coburg / Coburg	Innenstadt (2017) 57 ha S 2017	310,000	180,000	490,000
29	Denkendorf / Eichstätt	Ortskern (2017) 82 ha L 2017	108,000	30,000	138,000

Bundesprogramm zur Städtebauförderung (2018)

Programm: Soziale Stadt

Land: Bayern

Lfd. Nr.	Gemeinde- Ortsteil Kreis	Bezeichnung der Maßnahme (Förderung in Programmjahren) Gebietsgröße (ha) Städtischer Bereich (S) Ländlicher Bereich (L) Aufnahme in das Bundesprogramm	Bundesmittel (in Tausend Euro) ggfs. davon Modellvorhaben ggfs. davon Zinsen		
			bis einschl. 2017	Programmjahr 2018	insgesamt
laufende Maßnahmen					
30	Dingolfing, Stadt / Dingolfing-Landau	Nordstadt (2006) 300 ha S 2006	6.649,300	300,000	6.949,300
31	Donauwörth, Große Kreisstadt / Donau- Ries	Parkstadt MV Berufl. Integr. Jugendlicher MV Gastronomiequalif. MV Integr. durch Sport Untersuchungsgebiet (2005) 118 ha L 2005	1.841,200 30,000	30,000 0,000	1.871,200 30,000
32	Dörfles-Esbach / Coburg	Ortsmitte (2017) 120 ha L 2017	15,000	15,000	30,000
33	Eckental, Markt / Erlangen-Höchstadt	Ortskern Forth (2017) 13 ha L 2017	120,000	75,000	195,000
34	Eckental, Markt / Erlangen-Höchstadt	Ortskern Eschenau (2017) 23 ha L 2017	90,000	30,000	120,000
35	Eisingen / Würzburg	Altort (2018) 6,82 ha S 2018	0,000	135,000	135,000
36	Eitensheim / Eichstätt	Ortsmitte (2017) 32,67 ha L 2017	15,000	60,000	75,000



Bundesprogramm zur Städtebauförderung (2018)

Programm: Soziale Stadt

Land: Bayern

Lfd. Nr.	Gemeinde- Ortsteil Kreis	Bezeichnung der Maßnahme (Förderung in Programmjahren) Gebietsgröße (ha) Städtischer Bereich (S) Ländlicher Bereich (L) Aufnahme in das Bundesprogramm	Bundesmittel (in Tausend Euro) ggfs. davon Modellvorhaben ggfs. davon Zinsen		
			bis einschl. 2017	Programmjahr 2018	insgesamt
laufende Maßnahmen					
37	Elsenfeld, Markt / Miltenberg	Werksiedlung Am Bahnbogen Untersuchungsgebiet (2002, 2004-2006, 2008-2011, 2014) 4,5 ha S 2002	382,300	30,000	412,300
38	Erlangen / Erlangen	Innenstadt MV Club International Sanierungsgebiete II, V Nördl. Altstadt, Neustadt (2004-2011, 2017) 103 ha S 2004	6.139,400 151,500	300,000 0,000	6.439,400 151,500
39	Erlangen / Erlangen	Büchenbach Nord (2018) 60,3 ha S 2018	0,000	15,000 0,000	15,000 0,000
40	Erlangen / Erlangen	Südost (2015) 237 ha S 2015	195,000	60,000 0,000	255,000 0,000
41	Eschenbach i.d.OPf., Stadt / Neustadt a.d.Waldnaab	Altstadt / Brachflächen südl. (2016) 37 ha L 2016	360,000	300,000	660,000
42	Estenfeld / Würzburg	Altort (2015, 2017) 0 ha S 2015	48,000	21,000 0,000	69,000 0,000
43	Euerdorf, Markt / Bad Kissingen	Altort (2017) 26 ha L 2017	327,000	240,000	567,000

Bundesprogramm zur Städtebauförderung (2018)

Programm: Soziale Stadt

Land: Bayern

Lfd. Nr.	Gemeinde- Ortsteil Kreis	Bezeichnung der Maßnahme (Förderung in Programmjahren) Gebietsgröße (ha) Städtischer Bereich (S) Ländlicher Bereich (L) Aufnahme in das Bundesprogramm	Bundesmittel (in Tausend Euro) ggfs. davon Modellvorhaben ggfs. davon Zinsen		
			bis einschl. 2017	Programmjahr 2018	insgesamt
laufende Maßnahmen					
44	Feuchtwangen, Stadt / Ansbach	Altstadt Gebiet I - IV (2006-2010, 2015) 45 ha S 2006	1.798,300	30,000	1.828,300
45	Forchheim, Große Kreisstadt / Forchheim	Forchheim-Nord Sanierungsgebiet (2002-2006, 2009-2016, 2018) 100 ha L 2002	2.289,100 26,100	45,000 0,000	2.334,100 26,100
46	Freilassing, Stadt / Berchtesgadener Land	Mitterfeld Sanierungsgebiet (2004-2012, 2014) 38,6 ha S 2004	656,100	42,000	698,100
47	Fürth / Fürth	Innenstadt MV BiKuL MV Neue Koop. Wofür Sanierungsgebiete 1b,II- XVII (1999) 148 ha S 1999	16.628,300 167,600	330,000 0,000	16.958,300 167,600
48	Geisenfeld, Stadt / Pfaffenhofen a.d.Ilm	Ortskern (2017) 13 ha L 2017	36,000	60,000	96,000
49	Geretsried, Stadt / Bad Tölz- Wolfratshausen	Johannesplatz Drei Quartiere (2008) 54,8 ha S 2008	988,900	150,000	1.138,900
50	Gerolzhofen, Stadt / Schweinfurt	Altstadt (2008) 30 ha S 2008	962,900	75,000	1.037,900



Bundesprogramm zur Städtebauförderung (2018)

Programm: Soziale Stadt

Land: Bayern

Lfd. Nr.	Gemeinde- Ortsteil Kreis	Bezeichnung der Maßnahme (Förderung in Programmjahren) Gebietsgröße (ha) Städtischer Bereich (S) Ländlicher Bereich (L) Aufnahme in das Bundesprogramm	Bundesmittel (in Tausend Euro) ggfs. davon Modellvorhaben ggfs. davon Zinsen		
			bis einschl. 2017	Programmjahr 2018	insgesamt
laufende Maßnahmen					
51	Giebelstadt, Markt / Würzburg	Ortmitte (2015, 2017) 0 ha L 2015	111,000	45,000	156,000
52	Grafenwöhr, Stadt / Neustadt a.d.Waldnaab	Eichendorffstraße Südstadt MV Charity-Shop (2000-2003, 2006) 38,4 ha S 2000	1.952,000 15,800	210,000 0,000	2.162,000 15,800
53	Grafring b.München, Stadt / Ebersberg	Altstadt (2017) 52 ha S 2017	330,000	90,000	420,000
54	Gundelsheim / Bamberg	Ortskern (2010) 15 ha S 2010	1.374,700 69,000	120,000 0,000	1.494,700 69,000
55	Hammelburg, Stadt / Bad Kissingen	Altstadt (2017) 18,5 ha L 2017	60,000	840,000	900,000
56	Hausham / Miesbach	Auerbergsiedlung (2010-2011, 2014, 2016) 6,4 ha L 2010	68,100	32,000	100,100
57	Hof / Hof	Johann-Weiß-Straße (2018) 14,4 ha L 2018	0,000	40,000	40,000



Bundesprogramm zur Städtebauförderung (2018)

Programm: Soziale Stadt

Land: Bayern

Lfd. Nr.	Gemeinde- Ortsteil Kreis	Bezeichnung der Maßnahme (Förderung in Programmjahren) Gebietsgröße (ha) Städtischer Bereich (S) Ländlicher Bereich (L) Aufnahme in das Bundesprogramm	Bundesmittel (in Tausend Euro) ggfs. davon Modellvorhaben ggfs. davon Zinsen		
			bis einschl. 2017	Programmjahr 2018	insgesamt
laufende Maßnahmen					
58	Hof / Hof	Bahnhofsviertel MV Sprachförderung Sanierungsgebiet V (1999) 73,5 ha L 1999	4.813,900 178,700	200,000 0,000	5.013,900 178,700
59	Hohenberg a.d.Eger, Stadt / Wunsiedel i.Fichtelgebirge	Ortskern (2017) 21 ha L 2017	15,000	69,000	84,000
60	Höhenkirchen- Siegertsbrunn / München	Ortsmitte (2017) 75 ha S 2017	90,000	15,000	105,000
61	Hohenlinden / Ebersberg	Ortsmitte (2017) 58 ha L 2017	300,000	330,000	630,000
62	Ichenhausen, Stadt / Günzburg	Altstadt (2010, 2012) 36,7 ha L 2010	806,000	90,000	896,000
63	Immenstadt i.Allgäu, Stadt / Oberallgäu	Südstadt (2015) 30 ha L 2015	325,500	60,000	385,500
64	Ingolstadt / Ingolstadt	Piusviertel MV Jugendkultursommer MV Stadtteilzentrum Bau Sanierungsgebiet (1999-2011, 2016) 107 ha S 1999	4.550,500 346,740	150,000 0,000	4.700,500 346,740

Bundesprogramm zur Städtebauförderung (2018)

Programm: Soziale Stadt

Land: Bayern

Lfd. Nr.	Gemeinde- Ortsteil Kreis	Bezeichnung der Maßnahme (Förderung in Programmjahren) Gebietsgröße (ha) Städtischer Bereich (S) Ländlicher Bereich (L) Aufnahme in das Bundesprogramm	Bundesmittel (in Tausend Euro) ggfs. davon Modellvorhaben ggfs. davon Zinsen		
			bis einschl. 2017	Programmjahr 2018	insgesamt
laufende Maßnahmen					
65	Ingolstadt / Ingolstadt	Konradviertel MV Generationenmodell (2006) 49 ha S 2006	1.968,500 146,910	30,000 0,000	1.998,500 146,910
66	Ingolstadt / Ingolstadt	Augustinviertel MV Familienbildungszentrum (2006) 42,4 ha S 2006	1.828,500 61,350	300,000 0,000	2.128,500 61,350
67	Kastl, Markt / Amberg- Sulzbach	Marktkern (2010) 12 ha L 2010	602,200	15,000	617,200
68	Kaufbeuren / Kaufbeuren	Stadtteil Neugablonz MV Drehscheibe Schule Sanierungsgebiet (2001-2004, 2006-2010, 2014) 352,77 ha L 2001	2.689,200 39,000	15,000 0,000	2.704,200 39,000
69	Kelheim, Stadt / Kelheim	Stadtkern Sanierungsgebiet 3 (2004-2010, 2012, 2014) 19,63 ha L 2004	924,900	285,000	1.209,900
70	Kempton (Allgäu) / Kempton (Allgäu)	Kempton-Ost (2016) 126 ha L 2016	210,000	45,000	255,000
71	Kist / Würzburg	Ortskern (2017) 28 ha S 2017	15,000	15,000	30,000

Bundesprogramm zur Städtebauförderung (2018)

Programm: Soziale Stadt

Land: Bayern

Lfd. Nr.	Gemeinde- Ortsteil Kreis	Bezeichnung der Maßnahme (Förderung in Programmjahren) Gebietsgröße (ha) Städtischer Bereich (S) Ländlicher Bereich (L) Aufnahme in das Bundesprogramm	Bundesmittel (in Tausend Euro) ggfs. davon Modellvorhaben ggfs. davon Zinsen		
			bis einschl. 2017	Programmjahr 2018	insgesamt
laufende Maßnahmen					
72	Kitzingen, Große Kreisstadt / Kitzingen	Stadtteil Siedlung Untersuchungsgebiet (2009-2010, 2012) 145 ha L 2009	943,900	45,000	988,900
73	Kolbermoor, Stadt / Rosenheim	Innenstadt Werkssiedlung (ehem. Spinnerei) Sanierungsgebiet I (1999-2007, 2009-2012, 2014) 6 ha L 1999	3.476,400 21,900	165,000 0,000	3.641,400 21,900
74	Kronach, Stadt / Kronach	Altstadt MV Barrierefreie Stadt Sanierungsgebiete II, III, V (2001-2002, 2007, 2009, 2014) 36,4 ha L 2001	1.819,300 15,000	510,000 0,000	2.329,300 15,000
75	Krumbach (Schwaben), Stadt / Günzburg	Altstadt Sanierungsgebiet (2008-2010, 2012) 24,35 ha L 2008	1.053,000 47,100	120,000 0,000	1.173,000 47,100
76	Lalling / Deggendorf	Ortskern (2017) 11,91 ha L 2017	45,000	240,000	285,000
77	Landsberg am Lech, Große Kreisstadt / Landsberg am Lech	Landsberg West (2015) 240 ha L 2015	99,000	15,000	114,000
78	Landshut / Landshut	Nikola MV Haus International Sanierungsgebiet (1999-2001, 2007-2010, 2012) 150 ha L 1999	2.957,479 147,900	30,000 0,000	2.987,479 147,900



Bundesprogramm zur Städtebauförderung (2018)

Programm: Soziale Stadt

Land: Bayern

Lfd. Nr.	Gemeinde- Ortsteil Kreis	Bezeichnung der Maßnahme (Förderung in Programmjahren) Gebietsgröße (ha) Städtischer Bereich (S) Ländlicher Bereich (L) Aufnahme in das Bundesprogramm	Bundesmittel (in Tausend Euro) ggfs. davon Modellvorhaben ggfs. davon Zinsen		
			bis einschl. 2017	Programmjahr 2018	insgesamt
laufende Maßnahmen					
79	Langquaid, Markt / Kelheim	Ortskern Sanierungsgebiet (2004) 17 ha L 2004	2.046,700	15,000	2.061,700
80	Lauf a.d.Pegnitz, Stadt / Nürnberger Land	Lauf links (2013) 36,87 ha S 2013	139,400	15,000	154,400
81	Lauingen (Donau), Stadt / Dillingen a.d.Donau	Altstadt Sanierungsgebiet (2007) 42,3 ha L 2007	1.500,500	580,000	2.080,500
82	Leinach / Würzburg	Ortsmitte (2017) 21,1 ha L 2017	186,000	15,000	201,000
83	Lichtenberg, Stadt / Hof	Altstadt (2017) 0 ha L 2017	20,000	60,000	80,000
84	Mammendorf / Fürstenfeldbruck	Ortsmitte (2017) 13 ha S 2017	42,000	24,000	66,000
85	Manching, Markt / Pfaffenhofen a.d.Ilm	Donaufeldsiedlung Sanierungsgebiet (1999-2010, 2012) 25,7 ha S 1999	1.038,600 1,800	45,000 0,000	1.083,600 1,800

Bundesprogramm zur Städtebauförderung (2018)

Programm: Soziale Stadt

Land: Bayern

Lfd. Nr.	Gemeinde- Ortsteil Kreis	Bezeichnung der Maßnahme (Förderung in Programmjahren) Gebietsgröße (ha) Städtischer Bereich (S) Ländlicher Bereich (L) Aufnahme in das Bundesprogramm	Bundesmittel (in Tausend Euro) ggfs. davon Modellvorhaben ggfs. davon Zinsen		
			bis einschl. 2017	Programmjahr 2018	insgesamt
laufende Maßnahmen					
86	Margetshöchheim / Würzburg	Altort (2018) 16,21 ha S 2018	0,000	60,000	60,000
87	Marktheidenfeld, Stadt / Main-Spessart	Altstadt (2015) 8,83 ha L 2015	1.091,700	105,000	1.196,700
88	Maßbach, Markt / Bad Kissingen	Altort Maßbach (2017) 15 ha L 2017	203,000	18,000	221,000
89	Mauern / Freising	Ortskern (2017) 20 ha L 2017	195,000	15,000	210,000
90	Meitingen, Markt / Augsburg	Ortskern (2016) 61 ha S 2016	510,000	390,000	900,000
91	Memmingen / Memmingen	Memmingen Ost (2015) 80 ha S 2015	355,500	180,000	535,500
92	Memmingen / Memmingen	Memmingen West Untersuchungsgebiet (2006-2016, 2018) 44,88 ha S 2006	1.702,700 30,900	15,000 0,000	1.717,700 30,900
93	Mömbris, Markt / Aschaffenburg	Ortskern (2016) 3,59 ha S 2016	113,000	15,000	128,000



Bundesprogramm zur Städtebauförderung (2018)

Programm: Soziale Stadt

Land: Bayern

Lfd. Nr.	Gemeinde- Ortsteil Kreis	Bezeichnung der Maßnahme (Förderung in Programmjahren) Gebietsgröße (ha) Städtischer Bereich (S) Ländlicher Bereich (L) Aufnahme in das Bundesprogramm	Bundesmittel (in Tausend Euro) ggfs. davon Modellvorhaben ggfs. davon Zinsen		
			bis einschl. 2017	Programmjahr 2018	insgesamt
laufende Maßnahmen					
94	Mömlingen / Miltenberg	Ortskern (2017) 20 ha L 2017	135,000	45,000	180,000
95	München, Landeshauptstadt / München, Landeshauptstadt	Moosach (2016) 275 ha S 2016	195,000	15,000	210,000
96	München, Landeshauptstadt / München, Landeshauptstadt	Mittlerer Ring Südost MV Fit und gut drauf SG Innsbruck-/Tegernseer (2000) 311,46 ha S 2000	7.772,200 111,600	810,000 0,000	8.582,200 111,600
97	München, Landeshauptstadt / München, Landeshauptstadt	Neuperlach (2016) 466 ha S 2016	165,000	15,000	180,000
98	München, Landeshauptstadt / München, Landeshauptstadt	Neuaubing / Westkreuz und Aubing (2017) 341 ha S 2017	660,000	240,000	900,000
99	München, Landeshauptstadt / München, Landeshauptstadt	Milbertshofen SG Petuelring (2012, 2014) 6,13 ha S 2012	759,100	15,000	774,100
100	Neuburg a.d.Donau, Große Kreisstadt / Neuburg- Schrobenhausen	Ostend Sanierungsgebiete I - III (1999-2012, 2014) 113,16 ha L 1999	2.152,800	105,000	2.257,800



Bundesprogramm zur Städtebauförderung (2018)

Programm: Soziale Stadt

Land: Bayern

Lfd. Nr.	Gemeinde- Ortsteil Kreis	Bezeichnung der Maßnahme (Förderung in Programmjahren) Gebietsgröße (ha) Städtischer Bereich (S) Ländlicher Bereich (L) Aufnahme in das Bundesprogramm	Bundesmittel (in Tausend Euro) ggfs. davon Modellvorhaben ggfs. davon Zinsen		
			bis einschl. 2017	Programmjahr 2018	insgesamt
laufende Maßnahmen					
101	Neumarkt i.d.OPf., Große Kreisstadt / Neumarkt i.d.OPf.	Stadtkern MV G6-TV Sanierungsgebiet I, II, III (2002) 24,45 ha L 2002	5.195,157 149,100	360,000 0,000	5.555,157 149,100
102	Neustadt b.Coburg, Große Kreisstadt / Coburg	Siemensring (2002, 2006, 2008-2016, 2018) 11 ha L 2002	476,400	60,000	536,400
103	Neu-Ulm, Große Kreisstadt / Neu-Ulm	Innenstadt-Ost Sanierungsgebiet II.1 und II.2 (2005-2011, 2014) 27 ha S 2005	965,200	30,000	995,200
104	Neu-Ulm, Große Kreisstadt / Neu-Ulm	Vorfeld MV IdA/KABI (1999-2010, 2012, 2014) 41,47 ha S 1999	2.232,300 153,600	90,000 0,000	2.322,300 153,600
105	Niederalteich / Deggendorf	Ortskern (2018) 85 ha L 2018	0,000	15,000	15,000
106	Niederwerrn / Schweinfurt	Ortskern / Altort (2016) 14,75 ha L 2016	240,000	60,000	300,000
107	Nürnberg / Nürnberg	Langwasser (2016) 50 ha S 2016	210,000	120,000	330,000

Bundesprogramm zur Städtebauförderung (2018)

Programm: Soziale Stadt

Land: Bayern

Lfd. Nr.	Gemeinde- Ortsteil Kreis	Bezeichnung der Maßnahme (Förderung in Programmjahren) Gebietsgröße (ha) Städtischer Bereich (S) Ländlicher Bereich (L) Aufnahme in das Bundesprogramm	Bundesmittel (in Tausend Euro) ggfs. davon Modellvorhaben ggfs. davon Zinsen		
			bis einschl. 2017	Programmjahr 2018	insgesamt
laufende Maßnahmen					
108	Nürnberg / Nürnberg	Südstadt MV Zentrum Aktiver Bürger SG Galgenhof/Steinbühl (1999-2010, 2012-2016, 2018) 64,1 ha S 1999	2.881,280 96,600	210,000 0,000	3.091,280 96,600
109	Nürnberg / Nürnberg	Altstadt-Süd MV KoKoN Sanierungsgebiet (2000-2007, 2009-2012, 2016) 56 ha S 2000	6.299,700 160,500	831,000 0,000	7.130,700 160,500
110	Nürnberg / Nürnberg	St. Leonhard / Schweinau Untersuchungsgebiet (2007) 143 ha S 2007	1.239,000 99,000	240,000 0,000	1.479,000 99,000
111	Nürnberg / Nürnberg	Gibitzenhof (2015-2016, 2018) 155,31 ha S 2015	141,000	90,000	231,000
112	Oberschleißheim / München	Parksiedlung Untersuchungsgebiet (2009) 24 ha S 2009	1.031,400	120,000	1.151,400
113	Oberschwarzach, Markt / Schweinfurt	Ortskern (2017) 0 ha L 2017	168,000	36,000	204,000



Bundesprogramm zur Städtebauförderung (2018)

Programm: Soziale Stadt

Land: Bayern

Lfd. Nr.	Gemeinde- Ortsteil Kreis	Bezeichnung der Maßnahme (Förderung in Programmjahren) Gebietsgröße (ha) Städtischer Bereich (S) Ländlicher Bereich (L) Aufnahme in das Bundesprogramm	Bundesmittel (in Tausend Euro) ggfs. davon Modellvorhaben ggfs. davon Zinsen		
			bis einschl. 2017	Programmjahr 2018	insgesamt
laufende Maßnahmen					
114	Oettingen i.Bay., Stadt / Donau-Ries	Kernstadt und Vorstadtbereiche MV Oettingen intensiv MV Nachbarschaftshilfe Sanierungsgebiet (2005-2010, 2014) 119 ha L 2005	2.186,600 19,500	300,000 0,000	2.486,600 19,500
115	Ohlstadt / Garmisch- Partenkirchen	Ortskern (2017) 6,6 ha L 2017	60,000	90,000	150,000
116	Ortenburg, Markt / Passau	Ortskern (2017) 40 ha L 2017	240,000	240,000	480,000
117	Pfarrkirchen, Stadt / Rottal-Inn	Bahnhofsviertel/Altstadt (2006-2010, 2012) 35 ha S 2006	3.196,700 30,600	340,000 0,000	3.536,700 30,600
118	Philippsreut / Freyung-Grafenau	Historischer Ortskern (2018) 7,3 ha L 2018	0,000	15,000	15,000
119	Pilsting, Markt / Dingolfing-Landau	Marktkern (2017) 21 ha L 2017	800,000	15,000	815,000
120	Plößberg, Markt / Tirschenreuth	Ortskern (2017) 19 ha L 2017	207,000	180,000	387,000

Bundesprogramm zur Städtebauförderung (2018)

Programm: Soziale Stadt

Land: Bayern

Lfd. Nr.	Gemeinde- Ortsteil Kreis	Bezeichnung der Maßnahme (Förderung in Programmjahren) Gebietsgröße (ha) Städtischer Bereich (S) Ländlicher Bereich (L) Aufnahme in das Bundesprogramm	Bundesmittel (in Tausend Euro) ggfs. davon Modellvorhaben ggfs. davon Zinsen		
			bis einschl. 2017	Programmjahr 2018	insgesamt
laufende Maßnahmen					
121	Puchheim, Stadt / Fürstenfeldbruck	Planie (2012) 15,9 ha S 2012	579,800	75,000	654,800
122	Raubling / Rosenheim	ehem. Arbeitersiedlung Papierfabrik Untersuchungsgebiet (2009-2012, 2014) 13,5 ha L 2009	1.526,400	114,000	1.640,400
123	Redwitz a.d.Rodach / Lichtenfels	Ortskern Sanierungsgebiet (2009-2011, 2016) 12,5 ha L 2009	281,400	132,000	413,400
124	Regensburg / Regensburg	Innerer Südosten (2017) 198 ha S 2017	195,000	150,000	345,000
125	Rehau, Stadt / Hof	Stadtkern (2017) 32,5 ha L 2017	69,000	60,000	129,000
126	Riedenburg, Stadt / Kelheim	Altstadt - Uferbereich - Neustadt (2018) 48 ha L 2018	0,000	330,000	330,000
127	Rinchnach / Regen	Ortskern (2016) 12,5 ha L 2016	780,000	120,000	900,000

Bundesprogramm zur Städtebauförderung (2018)

Programm: Soziale Stadt

Land: Bayern

Lfd. Nr.	Gemeinde- Ortsteil Kreis	Bezeichnung der Maßnahme (Förderung in Programmjahren) Gebietsgröße (ha) Städtischer Bereich (S) Ländlicher Bereich (L) Aufnahme in das Bundesprogramm	Bundesmittel (in Tausend Euro) ggfs. davon Modellvorhaben ggfs. davon Zinsen		
			bis einschl. 2017	Programmjahr 2018	insgesamt
laufende Maßnahmen					
128	Rödental, Stadt / Coburg	Ortskern (2015) 7 ha L 2015	90,700	20,000	110,700
129	Rosenheim / Rosenheim	Finsterwalder Str./Endorfer Au Sanierungsgebiet (1999-2005, 200-2016, 2018) 82,45 ha L 1999	1.804,300	60,000	1.864,300
130	Rosenheim / Rosenheim	Lessingstr./Pfaffenhofener Str MV Integration Migranten MV Mehrgenerationenwohnen MV Netzwerk Sanierungsgebiet (1999-2015, 2017) 81 ha L 1999	2.430,691 125,400	15,000 0,000	2.445,691 125,400
131	Rosenheim / Rosenheim	Isarstr./Traberhofstr. Sanierungsgebiet (1999-2002, 2004-2008, 2010-2016, 2018) 108,28 ha L 1999	1.560,400	15,000	1.575,400
132	Röttingen, Stadt / Würzburg	Altstadt (2008-2010, 2016) 12,2 ha L 2008	1.581,600	87,000	1.668,600
133	Salzweg / Passau	Ortskern (2015) 143 ha L 2015	279,000	17,000	296,000
134	Schaufling / Deggendorf	Ortsmitte (2017) 12,47 ha L 2017	45,000	240,000	285,000



Bundesprogramm zur Städtebauförderung (2018)

Programm: Soziale Stadt

Land: Bayern

Lfd. Nr.	Gemeinde- Ortsteil Kreis	Bezeichnung der Maßnahme (Förderung in Programmjahren) Gebietsgröße (ha) Städtischer Bereich (S) Ländlicher Bereich (L) Aufnahme in das Bundesprogramm	Bundesmittel (in Tausend Euro) ggfs. davon Modellvorhaben ggfs. davon Zinsen		
			bis einschl. 2017	Programmjahr 2018	insgesamt
laufende Maßnahmen					
135	Schirnding, Markt / Wunsiedel i.Fichtelgebirge	Ortskern (2017) 37 ha L 2017	692,000	450,000	1.142,000
136	Schmidmühlen, Markt / Amberg-Sulzbach	Marktkern (2017) 8,5 ha L 2017	270,000	150,000	420,000
137	Schönsee, Stadt / Schwandorf	Stadtkern (2017) 25 ha L 2017	90,000	90,000	180,000
138	Schwabach / Schwabach	Altstadt MV Haus Werkstatt MV Senioren Service Sanierungsgebiete 0 + 1 (2000) 33 ha S 2000	8.687,900 228,000	390,000 0,000	9.077,900 228,000
139	Selb, Große Kreisstadt / Wunsiedel i.Fichtelgebirge	Stadtteil Vorwerk MV Quartierhaus Sanierungsgebiet VI (2002-2007, 2009-2010, 2016, 2018) 37,5 ha L 2002	2.048,550 300,000	40,000 0,000	2.088,550 300,000
140	Sinzing / Regensburg	Ortsmitte (2017) 30 ha L 2017	180,000	150,000	330,000
141	Strullendorf / Bamberg	Ortsmitte (2017) 29 ha S 2017	45,000	60,000	105,000



Bundesprogramm zur Städtebauförderung (2018)

Programm: Soziale Stadt

Land: Bayern

Lfd. Nr.	Gemeinde- Ortsteil Kreis	Bezeichnung der Maßnahme (Förderung in Programmjahren) Gebietsgröße (ha) Städtischer Bereich (S) Ländlicher Bereich (L) Aufnahme in das Bundesprogramm	Bundesmittel (in Tausend Euro) ggfs. davon Modellvorhaben ggfs. davon Zinsen		
			bis einschl. 2017	Programmjahr 2018	insgesamt
laufende Maßnahmen					
142	Taufkirchen / München	Siedlung "Am Wald" (2014) 105 ha S 2014	255,000	30,000	285,000
143	Tittmoning, Stadt / Traunstein	Unteres Burgfeld Untersuchungsgebiet (2009, 2012) 12,5 ha L 2009	517,000	15,000	532,000
144	Velburg, Stadt / Neumarkt i.d.OPf.	Altstadt Sanierungsgebiet (2009) 16,42 ha L 2009	1.132,200	30,000	1.162,200
145	Vilseck, Stadt / Amberg-Weizbach	Altstadt SG Südost (2007-2008, 2010) 17,5 ha L 2007	794,000	30,000	824,000
146	Wackersdorf / Schwandorf	Ortskern (2017) 56,57 ha L 2017	105,000	30,000	135,000
147	Waldbrunn / Würzburg	Altort (2018) 10,2 ha S 2018	0,000	45,000	45,000
148	Waldbüttelbrunn / Würzburg	Ortskern (2018) 3,5 ha S 2018	0,000	210,000	210,000



Bundesprogramm zur Städtebauförderung (2018)

Programm: Soziale Stadt

Land: Bayern

Lfd. Nr.	Gemeinde- Ortsteil Kreis	Bezeichnung der Maßnahme (Förderung in Programmjahren) Gebietsgröße (ha) Städtischer Bereich (S) Ländlicher Bereich (L) Aufnahme in das Bundesprogramm	Bundesmittel (in Tausend Euro) ggfs. davon Modellvorhaben ggfs. davon Zinsen		
			bis einschl. 2017	Programmjahr 2018	insgesamt
laufende Maßnahmen					
149	Waldershof, Stadt / Tirschenreuth	Altstadt Untersuchungsgebiet (2009) 22,89 ha L 2009	1.040,300	240,000	1.280,300
150	Wiesau, Markt / Tirschenreuth	Ortskern (2017) 140 ha L 2017	240,000	150,000	390,000
151	Wiesenbronn / Kitzingen	Altortbereich (2016) 30 ha L 2016	48,000	30,000	78,000
152	Würzburg / Würzburg	Lindleinsmühle (2015) 94,5 ha S 2015	165,000	72,000	237,000
153	Würzburg / Würzburg	Zellerau Untersuchungsgebiet (2006) 204,79 ha S 2006	2.518,000	156,000	2.674,000
154	Zell a.Main, Markt / Würzburg	Alter Ortskern (2018) 18 ha S 2018	0,000	168,000	168,000
155	Zirndorf, Stadt / Fürth	Stadtkern Sanierungsgebiet (2006) 64,8 ha S 2006	2.855,700	240,000	3.095,700
	laufende Maßnahmen	Gesamtförderung davon Modellvorhaben	177.668,81 4.099,900	20.626,000 0,000	198.294,81 4.099,900

Bundesprogramm zur Städtebauförderung (2018)

Programm: Soziale Stadt

Land: Bayern

Lfd. Nr.	Gemeinde- Ortsteil Kreis	Bezeichnung der Maßnahme (Förderung in Programmjahren) Gebietsgröße (ha) Städtischer Bereich (S) Ländlicher Bereich (L) Aufnahme in das Bundesprogramm	Bundesmittel (in Tausend Euro) ggfs. davon Modellvorhaben ggfs. davon Zinsen		
			bis einschl. 2017	Programmjahr 2018	insgesamt
ruhende Maßnahmen					
1	Bamberg / Bamberg	Starkenfeldstraße Sanierungsgebiet (2002, 2004-2015) 52 ha S 2002	1.248,800 308,700	0,000 0,000	1.248,800 308,700
2	Dachau, Große Kreisstadt / Dachau	Dachau Ost (2008, 2010-2015) 150 ha S 2008	644,800	0,000	644,800
3	Dittelbrunn / Schweinfurt	Ortskern (2016-2017) 15,8 ha L 2016	321,000	0,000	321,000
4	Großostheim, Markt / Aschaffenburg	OT Ringheim MV KOMMpakt Untersuchungsgebiet (2006-2010, 2012-2015) 145 ha S 2006	795,800 114,600	0,000 0,000	795,800 114,600
5	Heinersreuth / Bayreuth	Ortskern (2017) 60 ha L 2017	15,000	0,000	15,000
6	Hettstadt / Würzburg	Ortsmitte (2017) 15,5 ha S 2017	210,000	0,000	210,000
7	Kempton (Allgäu) / Kempton (Allgäu)	St. Mang MV Soziales Nahversorg.zentr. Untersuchungsgebiet Soz.-Stadt-Gebiet (2005-2017) 180 ha L 2005	1.464,100 131,500	0,000 0,000	1.464,100 131,500



Bundesprogramm zur Städtebauförderung (2018)

Programm: Soziale Stadt

Land: Bayern

Lfd. Nr.	Gemeinde- Ortsteil Kreis	Bezeichnung der Maßnahme (Förderung in Programmjahren) Gebietsgröße (ha) Städtischer Bereich (S) Ländlicher Bereich (L) Aufnahme in das Bundesprogramm	Bundesmittel (in Tausend Euro) ggfs. davon Modellvorhaben ggfs. davon Zinsen		
			bis einschl. 2017	Programmjahr 2018	insgesamt
ruhende Maßnahmen					
8	Mainleus, Markt / Kulmbach	Ortskern Hornschuchshausen (2015) 0 ha L 2015	60,000	0,000	60,000
9	Mainleus, Markt / Kulmbach	Ortskern Mainleus (2017) 87 ha L 2017	750,000	0,000	750,000
10	Maxhütte-Haidhof, Stadt / Schwandorf	Ortskern Untersuchungsgebiet (2009-2014) 97,9 ha L 2009	225,200	0,000	225,200
11	Neuburg a.d.Donau, Große Kreisstadt / Neuburg- Schrobenhausen	Schwalbanger/Neufeld/Bahnhof MV Stadtteiltreff Sanierungsgebiet (2004-2011, 2013-2017) 79,72 ha L 2004	1.799,400 274,200	0,000 0,000	1.799,400 274,200
12	Nürnberg / Nürnberg	Nordostbahnhof MV Projekt Berufseinstieg Sanierungsgebiet (1999-2010, 2014) 24 ha S 1999	1.732,953 37,700	0,000 0,000	1.732,953 37,700
13	Pettstadt / Bamberg	Ortskern (2015-2017) 0 ha L 2015	155,700	0,000	155,700
14	Selb, Große Kreisstadt / Wunsiedel i.Fichtelgebirge	Stadtteil Plößberg Untersuchungsgebiet (2007-2010, 2012-2014) 31,58 ha L 2007	760,900	0,000	760,900



Bundesprogramm zur Städtebauförderung (2018)

Programm: Soziale Stadt

Land: Bayern

Lfd. Nr.	Gemeinde- Ortsteil Kreis	Bezeichnung der Maßnahme (Förderung in Programmjahren) Gebietsgröße (ha) Städtischer Bereich (S) Ländlicher Bereich (L) Aufnahme in das Bundesprogramm	Bundesmittel (in Tausend Euro) ggfs. davon Modellvorhaben ggfs. davon Zinsen		
			bis einschl. 2017	Programmjahr 2018	insgesamt
ruhende Maßnahmen					
15	Straubing / Straubing	Straubing - Süd (2008-2017) 132 ha S 2008	1.021,600	0,000	1.021,600
16	Zapfendorf, Markt / Bamberg	Ortskern (2017) 24 ha L 2017	26,000	0,000	26,000
	ruhende Maßnahmen	Gesamtförderung davon Modellvorhaben	11.231,253 866,700	0,000 0,000	11.231,253 866,700



Bundesprogramm zur Städtebauförderung (2018)

Programm: Soziale Stadt

Land: Bayern

Lfd. Nr.	Gemeinde- Ortsteil Kreis	Bezeichnung der Maßnahme (Förderung in Programmjahren) Gebietsgröße (ha) Städtischer Bereich (S) Ländlicher Bereich (L) Aufnahme in das Bundesprogramm	Bundesmittel (in Tausend Euro) ggfs. davon Modellvorhaben ggfs. davon Zinsen		
			bis einschl. 2017	Programmjahr 2018	insgesamt
ausfinanzierte Maßnahmen					
1	Amberg / Amberg	Am Bergsteig Sanierungsgebiet (1999-2000, 2002-03, 2006-2010) 37 ha L 1999	1.040,000	0,000	1.040,000
2	Bodolz / Lindau (Bodensee)	Bodolz und Enzisweiler Sanierungsgebiet (2002-2008, 2010) 59 ha L 2002	655,230	0,000	655,230
3	Krumbach (Schwaben), Stadt / Günzburg	Quartier Markgrafenstr/Kammel Sanierungsgebiet (2001-2003, 2005-2009, 2011) 7 ha L 2001	359,063	0,000	359,063
4	Langweid a. Lech / Augsburg	Langweid-Ort Untersuchungsgebiet (2009) 21,5 ha S 2009	3,000	0,000	3,000
5	Leipheim, Stadt / Günzburg	Südlich der Heerstraße Sanierungsgebiet (2002-2008) 9,8 ha L 2002	312,500	0,000	312,500
6	Lindau (Bodensee), Große Kreisstadt / Lindau (Bodensee)	Ortsteil Zech Sanierungsgebiet VI (2001-2010) 137,4 ha L 2001	457,206	0,000	457,206
7	Peißenberg, Markt / Weilheim-Schongau	Wörth Zentrum Untersuchungsgebiet (2009-2012) 175 ha L 2009	167,200	0,000	167,200



Bundesprogramm zur Städtebauförderung (2018)

Programm: Soziale Stadt

Land: Bayern

Lfd. Nr.	Gemeinde- Ortsteil Kreis	Bezeichnung der Maßnahme (Förderung in Programmjahren) Gebietsgröße (ha) Städtischer Bereich (S) Ländlicher Bereich (L) Aufnahme in das Bundesprogramm	Bundesmittel (in Tausend Euro) ggfs. davon Modellvorhaben ggfs. davon Zinsen		
			bis einschl. 2017	Programmjahr 2018	insgesamt
ausfinanzierte Maßnahmen					
8	Rothenburg ob der Tauber, Große Kreisstadt / Ansbach	Altstadt Sanierungsgebiet MV Kompetenzzentrum (2007-2011) 40 ha L 2007	624,500 22,500	0,000 0,000	624,500 22,500
9	Sulzbach-Rosenberg, Stadt / Amberg- Sulzbach	Rosenberg-Ost Untersuchungsgebiet (2000-2003) 32,01 ha L 2000	186,235	0,000	186,235
10	Zirndorf, Stadt / Fürth	Nordstadt West MV RUMS Sanierungsgebiet (2002) 15,8 ha S 2002	1.055,100 51,600	0,000 0,000	1.055,100 51,600
	ausfinanzierte Maßnahmen	Gesamtförderung davon Modellvorhaben	4.860,034 74,100	0,000 0,000	4.860,034 74,100

Bundesprogramm zur Städtebauförderung (2018)

Programm: Soziale Stadt

Land: Bayern

Lfd. Nr.	Gemeinde- Ortsteil Kreis	Bezeichnung der Maßnahme (Förderung in Programmjahren) Gebietsgröße (ha) Städtischer Bereich (S) Ländlicher Bereich (L) Aufnahme in das Bundesprogramm	Bundesmittel (in Tausend Euro) ggfs. davon Modellvorhaben ggfs. davon Zinsen		
			bis einschl. 2017	Programmjahr 2018	insgesamt
abgerechnete Maßnahmen					
1	Ansbach / Ansbach	Stadtkern Sanierungsgebiete 1 - 8a (2000-2010) 72,12 ha S 2000	5.917,406	0,000	5.917,406
2	Bad Griesbach i.Rottal, Stadt / Passau	Ortskern Sanierungsgebiet (2007-2012) 34 ha L 2007	775,000	0,000	775,000
3	Bamberg / Bamberg	Stadtteil Sand Sanierungsgebiet (2006-2007) 7,4 ha S 2006	415,810	0,000	415,810
4	Burgkirchen a.d.Alz / Altötting	Gendorf Untersuchungsgebiet (2007-2010) 60 ha L 2007	33,000	0,000	33,000
5	Fürstenfeldbruck, Große Kreisstadt / Fürstenfeldbruck	Heimstättenstraße Sanierungsgebiet (2003-2013) 13,7 ha S 2003	706,630	0,000	706,630
6	Kempton (Allgäu) / Kempton (Allgäu)	Thingers-Nord Sanierungsgebiet (1999-2010) 26,53 ha L 1999	1.117,122	0,000	1.117,122
7	München, Landeshauptstadt / München, Landeshauptstadt	Milbertshofen Sanierungsgebiet Petuelring (2000-2009, 2012, 2014-2015) 6,13 ha S 2000	2.663,709	0,000	2.663,709



Bundesprogramm zur Städtebauförderung (2018)

Programm: Soziale Stadt

Land: Bayern

Lfd. Nr.	Gemeinde- Ortsteil Kreis	Bezeichnung der Maßnahme (Förderung in Programmjahren) Gebietsgröße (ha) Städtischer Bereich (S) Ländlicher Bereich (L) Aufnahme in das Bundesprogramm	Bundesmittel (in Tausend Euro) ggfs. davon Modellvorhaben ggfs. davon Zinsen		
			bis einschl. 2017	Programmjahr 2018	insgesamt
abgerechnete Maßnahmen					
8	München, Landeshauptstadt / München, Landeshauptstadt	Hasenberg Sanierungsgebiet MV Bildungspakt (1999-2006, 2009) 0 ha S 1999	2.816,982 46,200	0,000 0,000	2.816,982 46,200
9	Regensburg / Regensburg	Humboldtstraße MV Bistro / Kiosk Sanierungsgebiet (1999-2010) 8,67 ha S 1999	2.601,817 38,700	0,000 0,000	2.601,817 38,700
10	Rosenheim / Rosenheim	Altstadt Ost Untersuchungsgebiet Soz.-Stadt-Gebiet (2005-2010) 75,77 ha L 2005	3.607,900	0,000	3.607,900
11	Schwabach / Schwabach	Schwalbenweg Sanierungsgebiet (1999-2004, 2007, 2009-2010) 1,3 ha S 1999	542,196	0,000	542,196
12	Vohenstrauß, Stadt / Neustadt a.d.Waldnaab	Waidhauser Straße Sanierungsgebiet Südost (2001-2008) 6,4 ha L 2001	269,721	0,000	269,721
13	Weiden i.d.OPf. / Weiden i.d.OPf.	Quartier Stockerhut MV Bildung /Qualifizierung Sanierungsgebiet (1999-2011) 10,15 ha L 1999	1.934,300 87,000	0,000 0,000	1.934,300 87,000



Bundesprogramm zur Städtebauförderung (2018)

Programm: Soziale Stadt

Land: Bayern

Lfd. Nr.	Gemeinde- Ortsteil Kreis	Bezeichnung der Maßnahme (Förderung in Programmjahren) Gebietsgröße (ha) Städtischer Bereich (S) Ländlicher Bereich (L) Aufnahme in das Bundesprogramm	Bundesmittel (in Tausend Euro) ggfs. davon Modellvorhaben ggfs. davon Zinsen		
			bis einschl. 2017	Programmjahr 2018	insgesamt
abgerechnete Maßnahmen					
14	Würzburg / Würzburg	Heuchelhof-H1 MV Treffpunkt A. Schwimmbad Sanierungsgebiet (1999-2000, 2002-2010) 21,3 ha S 1999	1.049,230 285,000	0,000 0,000	1.049,230 285,000
	abgerechnete Maßnahmen	Gesamtförderung davon Modellvorhaben	24.450,823 456,900	0,000 0,000	24.450,823 456,900

Bundesprogramm zur Städtebauförderung (2018)

Programm: Soziale Stadt

Land: Bayern

		Finanzhilfe des Bundes bis einschl. 2017	Finanzhilfe des Bundes Programmjahr 2018	Finanzhilfe des Bundes insgesamt	
		1000 Euro	1000 Euro	1000 Euro	
- Zusammenstellung: L a u f e n d e Maßnahmen					
Sanierung Städtischer Bereich	Anzahl:	70	108.671,433	9.810,000	118.481,433
davon Maßnahmen mit Modellvorhaben/ für Modellvorhaben:		20	2.566,900	0,000	2.566,900
Sanierung Ländlicher Bereich	Anzahl:	85	68.997,377	10.816,000	79.813,377
davon Maßnahmen mit Modellvorhaben/ für Modellvorhaben:		14	1.533,000	0,000	1.533,000
laufende Maßnahmen	Anzahl:	155	177.668,810	20.626,000	198.294,810
davon Maßnahmen mit Modellvorhaben/ für Modellvorhaben:		34	4.099,900	0,000	4.099,900
- Zusammenstellung: R u h e n d e Maßnahmen					
Sanierung Städtischer Bereich	Anzahl:	6	5.653,953	0,000	5.653,953
davon Maßnahmen mit Modellvorhaben/ für Modellvorhaben:		3	461,000	0,000	461,000
Sanierung Ländlicher Bereich	Anzahl:	10	5.577,300	0,000	5.577,300
davon Maßnahmen mit Modellvorhaben/ für Modellvorhaben:		2	405,700	0,000	405,700
ruhende Maßnahmen	Anzahl:	16	11.231,253	0,000	11.231,253
davon Maßnahmen mit Modellvorhaben/ für Modellvorhaben:		5	866,700	0,000	866,700
- Zusammenstellung: A u s f i n a n z i e r t e Maßnahmen					
Sanierung Städtischer Bereich	Anzahl:	2	1.058,100	0,000	1.058,100
davon Maßnahmen mit Modellvorhaben/ für Modellvorhaben:		1	51,600	0,000	51,600
Sanierung Ländlicher Bereich	Anzahl:	8	3.801,934	0,000	3.801,934
davon Maßnahmen mit Modellvorhaben/ für Modellvorhaben:		1	22,500	0,000	22,500
ausfinanzierte Maßnahmen	Anzahl:	10	4.860,034	0,000	4.860,034
davon Maßnahmen mit Modellvorhaben/ für Modellvorhaben:		2	74,100	0,000	74,100
- Zusammenstellung: A b g e r e c h n e t e Maßnahmen					

Bundesprogramm zur Städtebauförderung (2018)
Programm: Soziale Stadt
Land: Bayern

		Finanzhilfe des Bundes bis einschl. 2017	Finanzhilfe des Bundes Programmjahr 2018	Finanzhilfe des Bundes insgesamt	
		1000 Euro	1000 Euro	1000 Euro	
<hr/>					
- Zusammenstellung: A b g e r e c h n e t e Maßnahmen					
Sanierung Städtischer Bereich	Anzahl:	8	16.713,780	0,000	16.713,780
davon Maßnahmen mit Modellvorhaben/ für Modellvorhaben:		3	369,900	0,000	369,900
Sanierung Ländlicher Bereich	Anzahl:	6	7.737,043	0,000	7.737,043
davon Maßnahmen mit Modellvorhaben/ für Modellvorhaben:		1	87,000	0,000	87,000
abgerechnete Maßnahmen	Anzahl:	14	24.450,823	0,000	24.450,823
davon Maßnahmen mit Modellvorhaben/ für Modellvorhaben:		4	456,900	0,000	456,900
<hr/>					
Summe: Bayern	Anzahl:	195	218.210,920	20.626,000	238.836,920
davon Maßnahmen mit Modellvorhaben/ für Modellvorhaben:		45	5.497,600	0,000	5.497,600
<hr/>					

Berlin



Bundesprogramm zur Städtebauförderung (2018)

Programm: Soziale Stadt

Land: Berlin

Lfd. Nr.	Gemeinde- Ortsteil Kreis	Bezeichnung der Maßnahme (Förderung in Programmjahren) Gebietsgröße (ha) Städtischer Bereich (S) Ländlicher Bereich (L) Aufnahme in das Bundesprogramm	Bundesmittel (in Tausend Euro) ggfs. davon Modellvorhaben ggfs. davon Zinsen		
			bis einschl. 2017	Programmjahr 2018	insgesamt
laufende Maßnahmen					
1	Berlin, Stadt / Berlin, Stadt	Neukölln Dammwegsiedlung/Weiße Siedlung (2005) 15 ha S 2005	1.361,372 158,765	63,000 0,000	1.424,372 158,765
2	Berlin, Stadt / Berlin, Stadt	Spandau Falkenhagener Feld-Ost (2005-2010, 2012) 73 ha S 2005	1.720,834 213,852	398,000 0,000	2.118,834 213,852
3	Berlin, Stadt / Berlin, Stadt	Tempelhof-Schöneberg Bülowstraße/Wohnen am Kleistpark (1999) 80 ha S 1999	3.461,683 287,558	492,000 0,000	3.953,683 287,558
4	Berlin, Stadt / Berlin, Stadt	Reinickendorf Letteplatz (2009) 87,39 ha S 2009	1.823,128 60,000	70,000 0,000	1.893,128 60,000
5	Berlin, Stadt / Berlin, Stadt	Neukölln Rollbergsiedlung (1999) 29 ha S 1999	2.990,155 180,807	63,000 0,000	3.053,155 180,807
6	Berlin, Stadt / Berlin, Stadt	Friedrichshain-Kreuzberg Zentrum Kreuzberg / Oranienstr (ehem. Neues Kreuzberger Zentrum/Wassertorplatz) (1999-2010, 2014) 38 ha S 1999	2.964,970 315,728	158,000 0,000	3.122,970 315,728



Bundesprogramm zur Städtebauförderung (2018)

Programm: Soziale Stadt

Land: Berlin

Lfd. Nr.	Gemeinde- Ortsteil Kreis	Bezeichnung der Maßnahme (Förderung in Programmjahren) Gebietsgröße (ha) Städtischer Bereich (S) Ländlicher Bereich (L) Aufnahme in das Bundesprogramm	Bundesmittel (in Tausend Euro) ggfs. davon Modellvorhaben ggfs. davon Zinsen		
			bis einschl. 2017	Programmjahr 2018	insgesamt
laufende Maßnahmen					
7	Berlin, Stadt / Berlin, Stadt	Mitte-Tiergarten-Wedding Brunnenstraße (2005-2010, 2012) 57 ha S 2005	3.189,783 277,329	93,000 0,000	3.282,783 277,329
8	Berlin, Stadt / Berlin, Stadt	Marzahn-Hellersdorf Mehrower Allee (2005-2010, 2014) 59 ha S 2005	1.538,644 160,934	298,000 0,000	1.836,644 160,934
9	Berlin, Stadt / Berlin, Stadt	Treptow-Köpenick Kosmosviertel (2017) 37,6 ha S 2017	363,000	217,000	580,000
10	Berlin, Stadt / Berlin, Stadt	Mitte-Tiergarten-Wedding Soldiner-/Wollankstraße (1999) 71 ha S 1999	3.112,522 323,742	103,000 0,000	3.215,522 323,742
11	Berlin, Stadt / Berlin, Stadt	Mitte-Tiergarten-Wedding Beusselstr. - Moabit-West (1999) 132 ha S 1999	3.763,907 316,939	151,000 0,000	3.914,907 316,939
12	Berlin, Stadt / Berlin, Stadt	Spandau Falkenhagener Feld-West (2005-2010, 2012) 65 ha S 2005	1.648,588 208,910	487,000 0,000	2.135,588 208,910
13	Berlin, Stadt / Berlin, Stadt	Neukölln Lipschitzallee/Gropiusstadt (2005-2010, 2012) 140 ha S 2005	2.326,058 314,709	310,000 0,000	2.636,058 314,709



Bundesprogramm zur Städtebauförderung (2018)

Programm: Soziale Stadt

Land: Berlin

Lfd. Nr.	Gemeinde- Ortsteil Kreis	Bezeichnung der Maßnahme (Förderung in Programmjahren) Gebietsgröße (ha) Städtischer Bereich (S) Ländlicher Bereich (L) Aufnahme in das Bundesprogramm	Bundesmittel (in Tausend Euro) ggfs. davon Modellvorhaben ggfs. davon Zinsen		
			bis einschl. 2017	Programmjahr 2018	insgesamt
laufende Maßnahmen					
14	Berlin, Stadt / Berlin, Stadt	Neukölln Flughafenstraße (2005) 25 ha S 2005	1.986,088 317,999	144,000 0,000	2.130,088 317,999
15	Berlin, Stadt / Berlin, Stadt	Reinickendorf BENN Wittenau Süd (2018) 256 ha S 2018	0,000	150,000	150,000
16	Berlin, Stadt / Berlin, Stadt	Friedrichshain-Kreuzberg Wassertorplatz (2005) 32 ha S 2005	1.928,385 280,048	618,000 0,000	2.546,385 280,048
17	Berlin, Stadt / Berlin, Stadt	Spandau Spandauer Neustadt (2009) 43 ha S 2009	2.714,585 116,162	428,000 0,000	3.142,585 116,162
18	Berlin, Stadt / Berlin, Stadt	Mitte-Tiergarten-Wedding Badstraße (2017) 98,8 ha S 2017	285,000	168,000	453,000
19	Berlin, Stadt / Berlin, Stadt	Marzahn-Hellersdorf Boulevard Kastanienallee (2017) 55,5 ha S 2017	346,000	171,000	517,000
20	Berlin, Stadt / Berlin, Stadt	Marzahn-Hellersdorf Marzahn-Nord (1999) 251 ha S 1999	3.969,126 171,984	297,000 0,000	4.266,126 171,984

Bundesprogramm zur Städtebauförderung (2018)

Programm: Soziale Stadt

Land: Berlin

Lfd. Nr.	Gemeinde- Ortsteil Kreis	Bezeichnung der Maßnahme (Förderung in Programmjahren) Gebietsgröße (ha) Städtischer Bereich (S) Ländlicher Bereich (L) Aufnahme in das Bundesprogramm	Bundesmittel (in Tausend Euro) ggfs. davon Modellvorhaben ggfs. davon Zinsen		
			bis einschl. 2017	Programmjahr 2018	insgesamt
laufende Maßnahmen					
21	Berlin, Stadt / Berlin, Stadt	Neukölln Donaustraße-Nord (2009-2010, 2012) 22 ha S 2009	1.079,893 87,348	80,000 0,000	1.159,893 87,348
22	Berlin, Stadt / Berlin, Stadt	Neukölln Ganghoferstraße (2009-2010, 2014) 32 ha S 2009	1.413,539 81,515	411,000 0,000	1.824,539 81,515
23	Berlin, Stadt / Berlin, Stadt	Mitte-Tiergarten-Wedding Moabit Ost Perlebeger-/Wilsnacker Str. (2009) 64,32 ha S 2009	1.265,723 81,459	345,000 0,000	1.610,723 81,459
24	Berlin, Stadt / Berlin, Stadt	Friedrichshain-Kreuzberg Mehringplatz (2005-2010, 2012) 25 ha S 2005	1.408,315 221,394	63,000 0,000	1.471,315 221,394
25	Berlin, Stadt / Berlin, Stadt	Neukölln Sonnenallee/High Deck (1999-2010, 2012) 32 ha S 1999	2.204,615 169,969	827,000 0,000	3.031,615 169,969
26	Berlin, Stadt / Berlin, Stadt	Spandau Heerstraße (2005) 116 ha S 2005	3.238,727 269,332	103,000 0,000	3.341,727 269,332
27	Berlin, Stadt / Berlin, Stadt	Friedrichshain-Kreuzberg Mariannenplatz (2005-2010, 2012) 18 ha S 2005	1.650,998 255,504	170,000 0,000	1.820,998 255,504



Bundesprogramm zur Städtebauförderung (2018)

Programm: Soziale Stadt

Land: Berlin

Lfd. Nr.	Gemeinde- Ortsteil Kreis	Bezeichnung der Maßnahme (Förderung in Programmjahren) Gebietsgröße (ha) Städtischer Bereich (S) Ländlicher Bereich (L) Aufnahme in das Bundesprogramm	Bundesmittel (in Tausend Euro) ggfs. davon Modellvorhaben ggfs. davon Zinsen		
			bis einschl. 2017	Programmjahr 2018	insgesamt
laufende Maßnahmen					
28	Berlin, Stadt / Berlin, Stadt	Neukölln Richardplatz-Süd (2005-2010, 2012) 45 ha S 2005	2.040,629 375,623	656,000 0,000	2.696,629 375,623
29	Berlin, Stadt / Berlin, Stadt	Spandau BENN Wilhelmstadt (2017) 0 ha S 2017	125,000	75,000	200,000
30	Berlin, Stadt / Berlin, Stadt	Mitte-Tiergarten-Wedding Reinickendorfer/Pankstraße (2001-2010, 2012) 74 ha S 2001	3.272,149 269,714	55,000 0,000	3.327,149 269,714
31	Berlin, Stadt / Berlin, Stadt	Marzahn-Hellersdorf Hellersdorfer Promenade (2005) 73 ha S 2005	1.955,518 157,934	77,000 0,000	2.032,518 157,934
32	Berlin, Stadt / Berlin, Stadt	Mitte-Tiergarten-Wedding Ackerstraße (2005) 64,7 ha S 2005	2.148,838 325,318	352,000 0,000	2.500,838 325,318
33	Berlin, Stadt / Berlin, Stadt	Neukölln Schillerpromenade (1999-2010, 2012) 93 ha S 1999	3.638,283 355,315	570,000 0,000	4.208,283 355,315
34	Berlin, Stadt / Berlin, Stadt	Reinickendorf Klixstraße/Auguste-Viktoria-Allee (2017) 159,3 ha S 2017	320,000	419,000	739,000

Bundesprogramm zur Städtebauförderung (2018)

Programm: Soziale Stadt

Land: Berlin

Lfd. Nr.	Gemeinde- Ortsteil Kreis	Bezeichnung der Maßnahme (Förderung in Programmjahren) Gebietsgröße (ha) Städtischer Bereich (S) Ländlicher Bereich (L) Aufnahme in das Bundesprogramm	Bundesmittel (in Tausend Euro) ggfs. davon Modellvorhaben ggfs. davon Zinsen		
			bis einschl. 2017	Programmjahr 2018	insgesamt
laufende Maßnahmen					
35	Berlin, Stadt / Berlin, Stadt	Tempelhof-Schöneberg BENN Marienfelde (2017) 80 ha S 2017	125,000	75,000	200,000
36	Berlin, Stadt / Berlin, Stadt	Friedrichshain-Kreuzberg Werner-Düttmann-Siedlung (2005-2010, 2012) 9 ha S 2005	1.441,898 170,957	104,000 0,000	1.545,898 170,957
37	Berlin, Stadt / Berlin, Stadt	Neukölln Körnerpark (2005) 36 ha S 2005	2.938,118 385,195	261,000 0,000	3.199,118 385,195
	laufende Maßnahmen	Gesamtförderung davon Modellvorhaben	71.761,071 6.912,043	9.522,000 0,000	81.283,071 6.912,043



Bundesprogramm zur Städtebauförderung (2018)

Programm: Soziale Stadt

Land: Berlin

Lfd. Nr.	Gemeinde- Ortsteil Kreis	Bezeichnung der Maßnahme (Förderung in Programmjahren) Gebietsgröße (ha) Städtischer Bereich (S) Ländlicher Bereich (L) Aufnahme in das Bundesprogramm	Bundesmittel (in Tausend Euro) ggfs. davon Modellvorhaben ggfs. davon Zinsen		
			bis einschl. 2017	Programmjahr 2018	insgesamt
ruhende Maßnahmen					
1	Berlin, Stadt / Berlin, Stadt	Mitte-Tiergarten-Wedding Magdeburger Platz (1999-2010, 2014-2016) 74 ha S 1999	2.825,823 226,859	0,000 0,000	2.825,823 226,859
2	Berlin, Stadt / Berlin, Stadt	Friedrichshain-Kreuzberg Wrangelkiez (1999-2015) 46 ha S 1999	2.862,482 269,704	0,000 0,000	2.862,482 269,704
3	Berlin, Stadt / Berlin, Stadt	Mitte-Tiergarten-Wedding Moabit Aktionsraum (2010) 1.450 ha S 2010	286,163	0,000	286,163
4	Berlin, Stadt / Berlin, Stadt	Friedrichshain-Kreuzberg Kreuzberg Nordost Aktionsraum (2010) 510 ha S 2010	145,809	0,000	145,809
5	Berlin, Stadt / Berlin, Stadt	Mitte-Tiergarten-Wedding Sparrplatz (1999-2010, 2014-2016) 51 ha S 1999	2.622,720 283,185	0,000 0,000	2.622,720 283,185
6	Berlin, Stadt / Berlin, Stadt	Neukölln BENN Britz (2017) 0 ha S 2017	125,000	0,000	125,000
7	Berlin, Stadt / Berlin, Stadt	Neukölln Neukölln Nord Aktionsraum (2010) 460 ha S 2010	122,884	0,000	122,884



Bundesprogramm zur Städtebauförderung (2018)

Programm: Soziale Stadt

Land: Berlin

Lfd. Nr.	Gemeinde- Ortsteil Kreis	Bezeichnung der Maßnahme (Förderung in Programmjahren) Gebietsgröße (ha) Städtischer Bereich (S) Ländlicher Bereich (L) Aufnahme in das Bundesprogramm	Bundesmittel (in Tausend Euro) ggfs. davon Modellvorhaben ggfs. davon Zinsen		
			bis einschl. 2017	Programmjahr 2018	insgesamt
ruhende Maßnahmen					
8	Berlin, Stadt / Berlin, Stadt	Neukölln Reuterplatz (2001-2010, 2012-2016) 66 ha S 2001	4.230,608 476,316	0,000 0,000	4.230,608 476,316
	ruhende Maßnahmen	Gesamtförderung davon Modellvorhaben	13.221,489 1.256,064	0,000 0,000	13.221,489 1.256,064

Bundesprogramm zur Städtebauförderung (2018)

Programm: Soziale Stadt

Land: Berlin

Lfd. Nr.	Gemeinde- Ortsteil Kreis	Bezeichnung der Maßnahme (Förderung in Programmjahren) Gebietsgröße (ha) Städtischer Bereich (S) Ländlicher Bereich (L) Aufnahme in das Bundesprogramm	Bundesmittel (in Tausend Euro) ggfs. davon Modellvorhaben ggfs. davon Zinsen		
			bis einschl. 2017	Programmjahr 2018	insgesamt
abgerechnete Maßnahmen					
1	Berlin, Stadt / Berlin, Stadt	Treptow-Köpenick Oberschöneweide (1999-2006) 62 ha S 1999	963,511	0,000	963,511
2	Berlin, Stadt / Berlin, Stadt	Prenzl.Bg-Pankow-Weißensee Falkplatz (1999-2004) 62 ha S 1999	968,540	0,000	968,540
3	Berlin, Stadt / Berlin, Stadt	Prenzl.Bg-Pankow-Weißensee Helmholtzplatz (1999-2004) 84 ha S 1999	1.461,379	0,000	1.461,379
4	Berlin, Stadt / Berlin, Stadt	Friedrichshain-Kreuzberg Boxhagener Platz (1999-2004) 75 ha S 1999	1.236,492	0,000	1.236,492
	abgerechnete Maßnahmen	Gesamtförderung davon Modellvorhaben	4.629,922	0,000	4.629,922

Bundesprogramm zur Städtebauförderung (2018)

Programm: Soziale Stadt

Land: Berlin

		Finanzhilfe des Bundes bis einschl. 2017	Finanzhilfe des Bundes Programmjahr 2018	Finanzhilfe des Bundes insgesamt	
		1000 Euro	1000 Euro	1000 Euro	
- Zusammenstellung: L a u f e n d e Maßnahmen					
Sanierung Städtischer Bereich	Anzahl:	37	71.761,071	9.522,000	81.283,071
davon Maßnahmen mit Modellvorhaben/ für Modellvorhaben:		30	6.912,043	0,000	6.912,043
Sanierung Ländlicher Bereich	Anzahl:	0	0,000	0,000	0,000
laufende Maßnahmen	Anzahl:	37	71.761,071	9.522,000	81.283,071
davon Maßnahmen mit Modellvorhaben/ für Modellvorhaben:		30	6.912,043	0,000	6.912,043
- Zusammenstellung: R u h e n d e Maßnahmen					
Sanierung Städtischer Bereich	Anzahl:	8	13.221,489	0,000	13.221,489
davon Maßnahmen mit Modellvorhaben/ für Modellvorhaben:		4	1.256,064	0,000	1.256,064
Sanierung Ländlicher Bereich	Anzahl:	0	0,000	0,000	0,000
ruhende Maßnahmen	Anzahl:	8	13.221,489	0,000	13.221,489
davon Maßnahmen mit Modellvorhaben/ für Modellvorhaben:		4	1.256,064	0,000	1.256,064
- Zusammenstellung: A b g e r e c h n e t e Maßnahmen					
Sanierung Städtischer Bereich	Anzahl:	4	4.629,922		4.629,922
Sanierung Ländlicher Bereich	Anzahl:	0	0,000	0,000	0,000
abgerechnete Maßnahmen	Anzahl:	4	4.629,922		4.629,922
davon Maßnahmen mit Modellvorhaben/ für Modellvorhaben:					
Summe: Berlin	Anzahl:	49	89.612,482	9.522,000	99.134,482
davon Maßnahmen mit Modellvorhaben/ für Modellvorhaben:		34	8.168,107	0,000	8.168,107

Brandenburg



Bundesprogramm zur Städtebauförderung (2018)

Programm: Soziale Stadt

Land: Brandenburg

Lfd. Nr.	Gemeinde-Ortsteil Kreis	Bezeichnung der Maßnahme (Förderung in Programmjahren) Gebietsgröße (ha) Städtischer Bereich (S) Ländlicher Bereich (L) Aufnahme in das Bundesprogramm	Bundesmittel (in Tausend Euro) ggfs. davon Modellvorhaben ggfs. davon Zinsen		
			bis einschl. 2017	Programmjahr 2018	insgesamt
laufende Maßnahmen					
1	Bad Belzig, Stadt / Potsdam-Mittelmark	Klinkengrund 1.283 WE (2015) 26,7 ha S 2015	346,000	75,000	421,000
2	Bad Freienwalde (Oder), Stadt / Märkisch-Oderland	Kernstadt 1.465 WE (2016) 44,11 ha S 2016	350,000	250,000	600,000
3	Beeskow, Stadt / Oder-Spree	Luchgraben 500 WE (2015) 30 ha S 2015	840,000	300,000	1.140,000
4	Cottbus, Stadt / Cottbus, Stadt	Sandow 8.856 WE (2008) 169 ha S 2008	4.124,650	750,000	4.874,650
5	Cottbus, Stadt / Cottbus, Stadt	Neu-Schmellwitz 3.361 WE (2007) 95 ha S 2007	487,700 107,200	75,000 0,000	562,700 107,200
6	Cottbus, Stadt / Cottbus, Stadt	Sachsendorf-Madlow 7.046 WE (1999-2007, 2016, 2018) 228 ha S 1999	2.923,146	75,000	2.998,146
7	Eisenhüttenstadt, Stadt / Oder-Spree	Innenstadt 8.220 WE (2005-2009, 2013) 272 ha S 2005	2.537,436 314,653	200,000 0,000	2.737,436 314,653

Bundesprogramm zur Städtebauförderung (2018)

Programm: Soziale Stadt

Land: Brandenburg

Lfd. Nr.	Gemeinde- Ortsteil Kreis	Bezeichnung der Maßnahme (Förderung in Programmjahren) Gebietsgröße (ha) Städtischer Bereich (S) Ländlicher Bereich (L) Aufnahme in das Bundesprogramm	Bundesmittel (in Tausend Euro) ggfs. davon Modellvorhaben ggfs. davon Zinsen		
			bis einschl. 2017	Programmjahr 2018	insgesamt
laufende Maßnahmen					
8	Forst (Lausitz), Stadt / Spree-Neiße	Forster Innenstadt 5.126 WE (2006) 302 ha S 2006	2.388,424 442,424	125,000 0,000	2.513,424 442,424
9	Frankfurt (Oder), Stadt / Frankfurt (Oder), Stadt	Innenstadt/Beresinchen 10.406 WE (2007) 228 ha S 2007	4.046,952 458,357	100,000 0,000	4.146,952 458,357
10	Fürstenwalde/Spree, Stadt / Oder-Spree	Fürstenwalde Nord 2.861 WE (1999-2002, 2004-2007, 2009-2012, 2014) 66,2 ha S 1999	1.354,140 55,500	162,500 0,000	1.516,640 55,500
11	Großräschen, Stadt / Oberspreewald- Lausitz	Malerviertel 3.406 WE (2016) 122,9 ha S 2016	390,000	125,000	515,000
12	Guben, Stadt / Spree- Neiße	Oberstadt 4.682 WE (2009-2012, 2014-2015, 2018) 113,2 ha S 2009	678,983	45,000	723,983
13	Jüterbog, Stadt / Teltow-Fläming	Jüterbog II 650 WE (2015) 34 ha S 2015	425,000	105,000	530,000
14	Königs Wusterhausen, Stadt / Dahme-Spreewald	Neubaugebiet 4.200 WE (2018) 107 ha S 2018	0,000	1.000,000	1.000,000



Bundesprogramm zur Städtebauförderung (2018)

Programm: Soziale Stadt

Land: Brandenburg

Lfd. Nr.	Gemeinde- Ortsteil Kreis	Bezeichnung der Maßnahme (Förderung in Programmjahren) Gebietsgröße (ha) Städtischer Bereich (S) Ländlicher Bereich (L) Aufnahme in das Bundesprogramm	Bundesmittel (in Tausend Euro) ggfs. davon Modellvorhaben ggfs. davon Zinsen		
			bis einschl. 2017	Programmjahr 2018	insgesamt
laufende Maßnahmen					
15	Kyritz, Stadt / Ostprignitz-Ruppin	Kyritz West 1.697 WE (2016) 72,5 ha S 2016	325,000	475,000	800,000
16	Lauchhammer, Stadt / Oberspreewald- Lausitz	Erweitertes Stadtzentrum 3.100 WE (2017) 170 ha S 2017	150,000	125,000	275,000
17	Lübbenau/Spreewald, Stadt / Oberspreewald- Lausitz	Neustadt Lübbenau 7.366WE (1999) 250 ha S 1999	3.626,824 1.030,300	250,000 0,000	3.876,824 1.030,300
18	Nauen, Stadt / Havelland	Nauen 1.200 WE (2014) 41,8 ha S 2014	1.786,000	100,000	1.886,000
19	Neuruppin, Stadt / Ostprignitz-Ruppin	Wohnkomplex I - III 4.500 WE (1999-2006, 2008) 104,3 ha S 1999	4.113,173 1.328,532	138,000 0,000	4.251,173 1.328,532
20	Potsdam, Stadt / Potsdam, Stadt	Stern/Drewitz 10.840 WE (1999, 2001) 205 ha S 1999	7.299,485 602,764	175,000 0,000	7.474,485 602,764
21	Potsdam, Stadt / Potsdam, Stadt	Schlaatz 5.538 WE (2006-2008, 2012-2013, 2015, 2017) 76,2 ha S 2006	1.100,500	175,000	1.275,500



Bundesprogramm zur Städtebauförderung (2018)

Programm: Soziale Stadt

Land: Brandenburg

Lfd. Nr.	Gemeinde- Ortsteil Kreis	Bezeichnung der Maßnahme (Förderung in Programmjahren) Gebietsgröße (ha) Städtischer Bereich (S) Ländlicher Bereich (L) Aufnahme in das Bundesprogramm	Bundesmittel (in Tausend Euro) ggfs. davon Modellvorhaben ggfs. davon Zinsen		
			bis einschl. 2017	Programmjahr 2018	insgesamt
laufende Maßnahmen					
22	Rheinsberg, Stadt / Ostprignitz-Ruppin	Rheinsberg-Ost 1.022 WE (2014) 29,7 ha S 2014	815,884	137,500	953,384
23	Rüdersdorf bei Berlin / Märkisch-Oderland	Wohngebiet "Brücke" 1.600 WE (2013) 31,3 ha S 2013	1.070,016	175,000	1.245,016
24	Schwedt/Oder, Stadt / Uckermark	Obere Talsandterrassen 4.564 WE (1999-2010, 2013) 138,15 ha S 1999	2.780,367 51,806	150,000 0,000	2.930,367 51,806
25	Strausberg, Stadt / Märkisch-Oderland	Hegemühle 2.200 WE (2014) 33 ha S 2014	1.932,375	340,000	2.272,375
26	Velten, Stadt / Oberhavel	Velten Süd 1.549 WE (2001-2006, 2010, 2015) 50 ha S 2001	1.524,454	50,000	1.574,454
27	Wriezen, Stadt / Märkisch-Oderland	Kernstadt 2.214 WE (2016) 50,5 ha S 2016	250,000	75,000	325,000
	laufende Maßnahmen	Gesamtförderung davon Modellvorhaben	47.666,509 4.391,536	5.753,000 0,000	53.419,509 4.391,536



Bundesprogramm zur Städtebauförderung (2018)

Programm: Soziale Stadt

Land: Brandenburg

Lfd. Nr.	Gemeinde- Ortsteil Kreis	Bezeichnung der Maßnahme (Förderung in Programmjahren) Gebietsgröße (ha) Städtischer Bereich (S) Ländlicher Bereich (L) Aufnahme in das Bundesprogramm	Bundesmittel (in Tausend Euro) ggfs. davon Modellvorhaben ggfs. davon Zinsen		
			bis einschl. 2017	Programmjahr 2018	insgesamt
ruhende Maßnahmen					
1	Brandenburg an der Havel, Stadt / Brandenburg an der Havel, Stadt	Neubaugebiet Hohenstücken 6.075 WE (2002-2009, 2014-2015) 154 ha S 2002	2.863,149 480,135	0,000 0,000	2.863,149 480,135
2	Eberswalde, Stadt / Barnim	Brandenburgisches Viertel 4.338 WE (1999-2011, 2014-2015) 82 ha S 1999	1.177,381 225,096	0,000 0,000	1.177,381 225,096
3	Elsterwerda, Stadt / Elbe-Elster	Elsterwerda-West 1.400 WE (2017) 30 ha S 2017	110,000	0,000	110,000
4	Luckenwalde, Stadt / Teltow-Fläming	Am Röthegraben 2.480 WE (2009-2010, 2012-2017) 51,3 ha S 2009	889,341 17,080	0,000 0,000	889,341 17,080
5	Prenzlau, Stadt / Uckermark	Neubaugebiet "Igelpfuhl" 2.610 WE (1999-2005) 63 ha S 1999	991,368	0,000	991,368
6	Senftenberg, Stadt / Oberspreewald- Lausitz	Westliche Innenstadt 2.200 WE (2002-2006, 2008-2011) 60 ha S 2002	747,431	0,000	747,431
	ruhende Maßnahmen	Gesamtförderung davon Modellvorhaben	6.778,670 722,311	0,000 0,000	6.778,670 722,311



Bundesprogramm zur Städtebauförderung (2018)

Programm: Soziale Stadt

Land: Brandenburg

Lfd. Nr.	Gemeinde- Ortsteil Kreis	Bezeichnung der Maßnahme (Förderung in Programmjahren) Gebietsgröße (ha) Städtischer Bereich (S) Ländlicher Bereich (L) Aufnahme in das Bundesprogramm	Bundesmittel (in Tausend Euro) ggfs. davon Modellvorhaben ggfs. davon Zinsen		
			bis einschl. 2017	Programmjahr 2018	insgesamt
ausfinanzierte Maßnahmen					
1	Potsdam, Stadt / Potsdam, Stadt	Innenstadt 8.924 WE (2001-2005) 140 ha S 2001	2.799,402	0,000	2.799,402
2	Wittenberge, Stadt / Prignitz	SG Jahnschulviertel 2.173 WE (1999-2000, 2004-05, 2007) 27 ha S 1999	238,579 45,333	0,000 0,000	238,579 45,333
	ausfinanzierte Maßnahmen	Gesamtförderung davon Modellvorhaben	3.037,981 45,333	0,000 0,000	3.037,981 45,333

Bundesprogramm zur Städtebauförderung (2018)

Programm: Soziale Stadt

Land: Brandenburg

		Finanzhilfe des Bundes bis einschl. 2017	Finanzhilfe des Bundes Programmjahr 2018	Finanzhilfe des Bundes insgesamt	
		1000 Euro	1000 Euro	1000 Euro	
- Zusammenstellung: L a u f e n d e Maßnahmen					
Sanierung Städtischer Bereich	Anzahl:	27	47.666,509	5.753,000	53.419,509
davon Maßnahmen mit Modellvorhaben/ für Modellvorhaben:		9	4.391,536	0,000	4.391,536
Sanierung Ländlicher Bereich	Anzahl:	0	0,000	0,000	0,000
laufende Maßnahmen	Anzahl:	27	47.666,509	5.753,000	53.419,509
davon Maßnahmen mit Modellvorhaben/ für Modellvorhaben:		9	4.391,536	0,000	4.391,536
- Zusammenstellung: R u h e n d e Maßnahmen					
Sanierung Städtischer Bereich	Anzahl:	6	6.778,670	0,000	6.778,670
davon Maßnahmen mit Modellvorhaben/ für Modellvorhaben:		3	722,311	0,000	722,311
Sanierung Ländlicher Bereich	Anzahl:	0	0,000	0,000	0,000
ruhende Maßnahmen	Anzahl:	6	6.778,670	0,000	6.778,670
davon Maßnahmen mit Modellvorhaben/ für Modellvorhaben:		3	722,311	0,000	722,311
- Zusammenstellung: A u s f i n a n z i e r t e Maßnahmen					
Sanierung Städtischer Bereich	Anzahl:	2	3.037,981		3.037,981
davon Maßnahmen mit Modellvorhaben/ für Modellvorhaben:		1	45,333	0,000	45,333
Sanierung Ländlicher Bereich	Anzahl:	0	0,000	0,000	0,000
ausfinanzierte Maßnahmen	Anzahl:	2	3.037,981		3.037,981
davon Maßnahmen mit Modellvorhaben/ für Modellvorhaben:		1	45,333	0,000	45,333
Summe: Brandenburg	Anzahl:	35	57.483,160	5.753,000	63.236,160
davon Maßnahmen mit Modellvorhaben/ für Modellvorhaben:		13	5.159,180	0,000	5.159,180

Bremen

Bundesprogramm zur Städtebauförderung (2018)

Programm: Soziale Stadt

Land: Bremen

Lfd. Nr.	Gemeinde- Ortsteil Kreis	Bezeichnung der Maßnahme (Förderung in Programmjahren) Gebietsgröße (ha) Städtischer Bereich (S) Ländlicher Bereich (L) Aufnahme in das Bundesprogramm	Bundesmittel (in Tausend Euro) ggfs. davon Modellvorhaben ggfs. davon Zinsen		
			bis einschl. 2017	Programmjahr 2018	insgesamt
laufende Maßnahmen					
1	Bremen, Stadt / Bremen, Stadt	Hemelingen Wohnsiedlungen im Bereich Drillstraße/Hinter den Ellern (1999) 926,2 ha S 1999	1.832,091 20,667	260,000 0,000	2.092,091 20,667
2	Bremen, Stadt / Bremen, Stadt	Lüssum-Bockhorn Wohnsiedlungen Lüssumer Ring, Lüssumer Heide (1999) 509 ha S 1999	1.465,251 13,749	60,000 0,000	1.525,251 13,749
3	Bremen, Stadt / Bremen, Stadt	Ohlenhof, Gröpelingen, Lindenhof Wohnsiedlungen im Bereich Gröpelingen Oslebshausen (1999) 971,72 ha S 1999	4.560,790 38,557	409,000 0,000	4.969,790 38,557
4	Bremen, Stadt / Bremen, Stadt	Großsiedlungen Osterholz-Tenever (1999) 231 ha S 1999	1.239,077 13,490	60,000 0,000	1.299,077 13,490
5	Bremen, Stadt / Bremen, Stadt	Osterholz/Ellenerbrok-Schevemoor Schweizer Viertel (2009) 247,23 ha S 2009	1.076,000	200,000	1.276,000
6	Bremen, Stadt / Bremen, Stadt	Huckelriede/Kattenturm Sielhof (2007) 145 ha S 2007	234,000	30,000	264,000

Bundesprogramm zur Städtebauförderung (2018)

Programm: Soziale Stadt

Land: Bremen

Lfd. Nr.	Gemeinde- Ortsteil Kreis	Bezeichnung der Maßnahme (Förderung in Programmjahren) Gebietsgröße (ha) Städtischer Bereich (S) Ländlicher Bereich (L) Aufnahme in das Bundesprogramm	Bundesmittel (in Tausend Euro) ggfs. davon Modellvorhaben ggfs. davon Zinsen		
			bis einschl. 2017	Programmjahr 2018	insgesamt
laufende Maßnahmen					
7	Bremen, Stadt / Bremen, Stadt	Neue Vahr Nord Neue Vahr Südwest Neue Vahr Südost (1999) 180,24 ha S 1999	1.078,251 23,607	100,000 0,000	1.178,251 23,607
8	Bremen, Stadt / Bremen, Stadt	Großsiedlungen im Bereich Sodenmatt/Kirchhuchting (1999) 549 ha S 1999	1.351,251 7,709	360,000 0,000	1.711,251 7,709
9	Bremen, Stadt / Bremen, Stadt	Kattenturm-Mitte (1999) 330 ha S 1999	1.248,879 27,176	60,000 0,000	1.308,879 27,176
10	Bremerhaven, Stadt / Bremerhaven, Stadt	Wulsdorf Dreibergen (2014) 11,7 ha S 2014	667,000	280,000	947,000
11	Bremerhaven, Stadt / Bremerhaven, Stadt	Wulsdorf Ringstraße (1999-2012, 2014, 2018) 6,6 ha S 1999	1.556,023 133,000	28,000 0,000	1.584,023 133,000
	laufende Maßnahmen	Gesamtförderung davon Modellvorhaben	16.308,613 277,955	1.847,000 0,000	18.155,613 277,955

Bundesprogramm zur Städtebauförderung (2018)

Programm: Soziale Stadt

Land: Bremen

Lfd. Nr.	Gemeinde- Ortsteil Kreis	Bezeichnung der Maßnahme (Förderung in Programmjahren) Gebietsgröße (ha) Städtischer Bereich (S) Ländlicher Bereich (L) Aufnahme in das Bundesprogramm	Bundesmittel (in Tausend Euro) ggfs. davon Modellvorhaben ggfs. davon Zinsen		
			bis einschl. 2017	Programmjahr 2018	insgesamt
ruhende Maßnahmen					
1	Bremen, Stadt / Bremen, Stadt	Marßeler Feld (1999-2008) 96 ha S 1999	456,969 12,916	0,000 0,000	456,969 12,916
2	Bremen, Stadt / Bremen, Stadt	Großsiedlung Grohner Dühne (1999-2017) 203,7 ha S 1999	467,876 18,906	0,000 0,000	467,876 18,906
	ruhende Maßnahmen	Gesamtförderung davon Modellvorhaben	924,845 31,822	0,000 0,000	924,845 31,822



Bundesprogramm zur Städtebauförderung (2018)

Programm: Soziale Stadt

Land: Bremen

Lfd. Nr.	Gemeinde- Ortsteil Kreis	Bezeichnung der Maßnahme (Förderung in Programmjahren) Gebietsgröße (ha) Städtischer Bereich (S) Ländlicher Bereich (L) Aufnahme in das Bundesprogramm	Bundesmittel (in Tausend Euro) ggfs. davon Modellvorhaben ggfs. davon Zinsen		
			bis einschl. 2017	Programmjahr 2018	insgesamt
abgerechnete Maßnahmen					
1	Bremen, Stadt / Bremen, Stadt	Großsiedlung Blockdiek (1999-2007) 90,9 ha S 1999	397,135 13,702	0,000 0,000	397,135 13,702
	abgerechnete Maßnahmen	Gesamtförderung davon Modellvorhaben	397,135 13,702	0,000 0,000	397,135 13,702

Bundesprogramm zur Städtebauförderung (2018)

Programm: Soziale Stadt

Land: Bremen

			Finanzhilfe des Bundes bis einschl. 2017	Finanzhilfe des Bundes Programmjahr 2018	Finanzhilfe des Bundes insgesamt
			1000 Euro	1000 Euro	1000 Euro
- Zusammenstellung: L a u f e n d e Maßnahmen					
Sanierung Städtischer Bereich	Anzahl:	11	16.308,613	1.847,000	18.155,613
davon Maßnahmen mit Modellvorhaben/ für Modellvorhaben:		8	277,955	0,000	277,955
Sanierung Ländlicher Bereich	Anzahl:	0	0,000	0,000	0,000
laufende Maßnahmen	Anzahl:	11	16.308,613	1.847,000	18.155,613
davon Maßnahmen mit Modellvorhaben/ für Modellvorhaben:		8	277,955	0,000	277,955
- Zusammenstellung: R u h e n d e Maßnahmen					
Sanierung Städtischer Bereich	Anzahl:	2	924,845	0,000	924,845
davon Maßnahmen mit Modellvorhaben/ für Modellvorhaben:		2	31,822	0,000	31,822
Sanierung Ländlicher Bereich	Anzahl:	0	0,000	0,000	0,000
ruhende Maßnahmen	Anzahl:	2	924,845	0,000	924,845
davon Maßnahmen mit Modellvorhaben/ für Modellvorhaben:		2	31,822	0,000	31,822
- Zusammenstellung: A b g e r e c h n e t e Maßnahmen					
Sanierung Städtischer Bereich	Anzahl:	1	397,135		397,135
davon Maßnahmen mit Modellvorhaben/ für Modellvorhaben:		1	13,702	0,000	13,702
Sanierung Ländlicher Bereich	Anzahl:	0	0,000	0,000	0,000
abgerechnete Maßnahmen	Anzahl:	1	397,135		397,135
davon Maßnahmen mit Modellvorhaben/ für Modellvorhaben:		1	13,702	0,000	13,702
Summe: Bremen	Anzahl:	14	17.630,593	1.847,000	19.477,593
davon Maßnahmen mit Modellvorhaben/ für Modellvorhaben:		11	323,479	0,000	323,479

Hamburg



Bundesprogramm zur Städtebauförderung (2018)

Programm: Soziale Stadt

Land: Hamburg

Lfd. Nr.	Gemeinde- Ortsteil Kreis	Bezeichnung der Maßnahme (Förderung in Programmjahren) Gebietsgröße (ha) Städtischer Bereich (S) Ländlicher Bereich (L) Aufnahme in das Bundesprogramm	Bundesmittel (in Tausend Euro) ggfs. davon Modellvorhaben ggfs. davon Zinsen		
			bis einschl. 2017	Programmjahr 2018	insgesamt
laufende Maßnahmen					
1	Hamburg, Freie und Hansestadt / Hamburg, Freie und Hansestadt	Rahlstedt Ost (2018) 110 ha S 2018	0,000	100,000	100,000
2	Hamburg, Freie und Hansestadt / Hamburg, Freie und Hansestadt	Osdorfer Born / Lurup Wohnsiedlung aus den 60er Jahren Soziale Stadtteilentwicklung (2002-2010, 2013, 2015) 96 ha S 2002	4.558,000	1.000,000	5.558,000
3	Hamburg, Freie und Hansestadt / Hamburg, Freie und Hansestadt	Neuwiedenthal/Rehrstieg (2014) 177 ha S 2014	1.120,000	700,000	1.820,000
4	Hamburg, Freie und Hansestadt / Hamburg, Freie und Hansestadt	Neuallermöhe (2014) 420 ha S 2014	800,000	200,000	1.000,000
5	Hamburg, Freie und Hansestadt / Hamburg, Freie und Hansestadt	Neugraben Zentrum Bahnhofsiedl./Petershofsiedl. Entwicklungsquartier (2008) 71 ha S 2008	3.166,000 130,000	700,000 0,000	3.866,000 130,000
6	Hamburg, Freie und Hansestadt / Hamburg, Freie und Hansestadt	Harburger Innenstadt / Eißendorf-Ost (2016) 216 ha S 2016	128,000	200,000	328,000
7	Hamburg, Freie und Hansestadt / Hamburg, Freie und Hansestadt	Steilshoop Entwicklungsquartier (2008-2012, 2017) 84 ha S 2008	566,000	161,000	727,000



Bundesprogramm zur Städtebauförderung (2018)

Programm: Soziale Stadt

Land: Hamburg

Lfd. Nr.	Gemeinde- Ortsteil Kreis	Bezeichnung der Maßnahme (Förderung in Programmjahren) Gebietsgröße (ha) Städtischer Bereich (S) Ländlicher Bereich (L) Aufnahme in das Bundesprogramm	Bundesmittel (in Tausend Euro) ggfs. davon Modellvorhaben ggfs. davon Zinsen		
			bis einschl. 2017	Programmjahr 2018	insgesamt
laufende Maßnahmen					
8	Hamburg, Freie und Hansestadt / Hamburg, Freie und Hansestadt	Billstedt/Horn Entwicklungsraum Q I - Q IV (2000-2001, 2003-2006, 2009) 2.000 ha S 2006	7.955,974 80,000	912,000 0,000	8.867,974 80,000
9	Hamburg, Freie und Hansestadt / Hamburg, Freie und Hansestadt	Altona Altstadt Entwicklungsquartier (2007-2011, 2013) 189 ha S 2007	3.952,000 195,000	500,000 0,000	4.452,000 195,000
	laufende Maßnahmen	Gesamtförderung davon Modellvorhaben	22.245,974 405,000	4.473,000 0,000	26.718,974 405,000



Bundesprogramm zur Städtebauförderung (2018)

Programm: Soziale Stadt

Land: Hamburg

Lfd. Nr.	Gemeinde- Ortsteil Kreis	Bezeichnung der Maßnahme (Förderung in Programmjahren) Gebietsgröße (ha) Städtischer Bereich (S) Ländlicher Bereich (L) Aufnahme in das Bundesprogramm	Bundesmittel (in Tausend Euro) ggfs. davon Modellvorhaben ggfs. davon Zinsen		
			bis einschl. 2017	Programmjahr 2018	insgesamt
ruhende Maßnahmen					
1	Hamburg, Freie und Hansestadt / Hamburg, Freie und Hansestadt	Lohbrügge-Ost Entwicklungsquartier (2008-2015) 188 ha S 2008	4.233,000	0,000	4.233,000
2	Hamburg, Freie und Hansestadt / Hamburg, Freie und Hansestadt	Barmbek-Süd Wohnsiedlung aus den 50er Jahren Soziale Stadtteilentwicklung (2002-2010) 25 ha S 2002	1.539,000 590,000	0,000 0,000	1.539,000 590,000
3	Hamburg, Freie und Hansestadt / Hamburg, Freie und Hansestadt	Veddel Innerstädtisches Wohn- und Geschäftsgebiet Soziale Stadtteilentwicklung (2004-2010, 2012, 2017) 37 ha S 2004	973,780 380,000	0,000 0,000	973,780 380,000
4	Hamburg, Freie und Hansestadt / Hamburg, Freie und Hansestadt	Lohbrügge Nord Wohnsiedlung aus den 60er Jahren Soziale Stadtteilentwicklung (2002-2008) 83 ha S 2002	1.469,000 46,000	0,000 0,000	1.469,000 46,000
5	Hamburg, Freie und Hansestadt / Hamburg, Freie und Hansestadt	Lurup Wohnsiedlung aus den 70er Jahren Soziale Stadtteilentwicklung (1999-2001, 2003-2008) 140 ha S 1999	1.943,020 13,000	0,000 0,000	1.943,020 13,000



Bundesprogramm zur Städtebauförderung (2018)

Programm: Soziale Stadt

Land: Hamburg

Lfd. Nr.	Gemeinde- Ortsteil Kreis	Bezeichnung der Maßnahme (Förderung in Programmjahren) Gebietsgröße (ha) Städtischer Bereich (S) Ländlicher Bereich (L) Aufnahme in das Bundesprogramm	Bundesmittel (in Tausend Euro) ggfs. davon Modellvorhaben ggfs. davon Zinsen		
			bis einschl. 2017	Programmjahr 2018	insgesamt
ruhende Maßnahmen					
6	Hamburg, Freie und Hansestadt / Hamburg, Freie und Hansestadt	Großlohe Wohnsiedlung aus den 70er Jahren Soziale Stadtteilentwicklung (1999-2001, 2003-2006) 63 ha S 1999	1.218,067	0,000	1.218,067
7	Hamburg, Freie und Hansestadt / Hamburg, Freie und Hansestadt	Heimfeld Nord Wohnsiedlung aus den 50er Jahren Soziale Stadtteilentwicklung (1999-2001, 2004) 57 ha S 1999	641,292	0,000	641,292
8	Hamburg, Freie und Hansestadt / Hamburg, Freie und Hansestadt	St. Georg Mitte Entwicklungsquartier (2007-2015) 51 ha S 2007	3.424,000	0,000	3.424,000
9	Hamburg, Freie und Hansestadt / Hamburg, Freie und Hansestadt	Hohenhorst Entwicklungsquartier (2006-2011, 2015-2016) 179 ha S 2006	2.004,000	0,000	2.004,000
10	Hamburg, Freie und Hansestadt / Hamburg, Freie und Hansestadt	Langenhorn/Essener Straße Entwicklungsquartier (2006, 2016) 70 ha S 2006	1.954,000 17,000	0,000 0,000	1.954,000 17,000
11	Hamburg, Freie und Hansestadt / Hamburg, Freie und Hansestadt	Rothenburgsort Wohn- und Geschäftsgebiet aus den 60er Jahren Soziale Stadtteilentwicklung (2004-2006, 2008-2010) 40 ha S 2004	1.321,000	0,000	1.321,000



Bundesprogramm zur Städtebauförderung (2018)

Programm: Soziale Stadt

Land: Hamburg

Lfd. Nr.	Gemeinde- Ortsteil Kreis	Bezeichnung der Maßnahme (Förderung in Programmjahren) Gebietsgröße (ha) Städtischer Bereich (S) Ländlicher Bereich (L) Aufnahme in das Bundesprogramm	Bundesmittel (in Tausend Euro) ggfs. davon Modellvorhaben ggfs. davon Zinsen		
			bis einschl. 2017	Programmjahr 2018	insgesamt
ruhende Maßnahmen					
	ruhende Maßnahmen	Gesamtförderung davon Modellvorhaben	20.720,159 1.046,000	0,000 0,000	20.720,159 1.046,000

Bundesprogramm zur Städtebauförderung (2018)

Programm: Soziale Stadt

Land: Hamburg

		Finanzhilfe des Bundes bis einschl. 2017	Finanzhilfe des Bundes Programmjahr 2018	Finanzhilfe des Bundes insgesamt	
		1000 Euro	1000 Euro	1000 Euro	
- Zusammenstellung: L a u f e n d e Maßnahmen					
Sanierung Städtischer Bereich	Anzahl:	9	22.245,974	4.473,000	26.718,974
davon Maßnahmen mit Modellvorhaben/ für Modellvorhaben:		3	405,000	0,000	405,000
Sanierung Ländlicher Bereich	Anzahl:	0	0,000	0,000	0,000
laufende Maßnahmen	Anzahl:	9	22.245,974	4.473,000	26.718,974
davon Maßnahmen mit Modellvorhaben/ für Modellvorhaben:		3	405,000	0,000	405,000
- Zusammenstellung: R u h e n d e Maßnahmen					
Sanierung Städtischer Bereich	Anzahl:	11	20.720,159	0,000	20.720,159
davon Maßnahmen mit Modellvorhaben/ für Modellvorhaben:		5	1.046,000	0,000	1.046,000
Sanierung Ländlicher Bereich	Anzahl:	0	0,000	0,000	0,000
ruhende Maßnahmen	Anzahl:	11	20.720,159	0,000	20.720,159
davon Maßnahmen mit Modellvorhaben/ für Modellvorhaben:		5	1.046,000	0,000	1.046,000
Summe: Hamburg	Anzahl:	20	42.966,133	4.473,000	47.439,133
davon Maßnahmen mit Modellvorhaben/ für Modellvorhaben:		8	1.451,000	0,000	1.451,000

Hessen



Bundesprogramm zur Städtebauförderung (2018)

Programm: Soziale Stadt

Land: Hessen

Lfd. Nr.	Gemeinde- Ortsteil Kreis	Bezeichnung der Maßnahme (Förderung in Programmjahren) Gebietsgröße (ha) Städtischer Bereich (S) Ländlicher Bereich (L) Aufnahme in das Bundesprogramm	Bundesmittel (in Tausend Euro) ggfs. davon Modellvorhaben ggfs. davon Zinsen		
			bis einschl. 2017	Programmjahr 2018	insgesamt
laufende Maßnahmen					
1	Baunatal, Stadt / Kassel	Braunsberg (2015) 3,6 ha S 2015	767,000	480,000	1.247,000
2	Bebra, Stadt / Hersfeld-Rotenburg	Nordöstlicher Stadtkern und "Göttinger Bogen" (2018) 20 ha S 2018	0,000	49,500	49,500
3	Bürstadt, Stadt / Bergstraße	Stadtkern (2017) 84,8 ha S 2017	50,500	1.252,500	1.303,000
4	Butzbach, Friedrich- Ludwig-Weidig-Stadt / Wetteraukreis	Degerfeld (2009) 40 ha S 2009	1.538,000	787,500	2.325,500
5	Darmstadt, Wissenschaftsstadt / Darmstadt, Wissenschaftsstadt	Pallaswiesen/Mornewegviertel (2014) 58,8 ha S 2014	1.448,500	427,500	1.876,000
6	Frankfurt am Main, Stadt / Frankfurt am Main, Stadt	Ben Gurion Ring (2015) 27,55 ha S 2015	854,500	245,500	1.100,000
7	Frankfurt am Main, Stadt / Frankfurt am Main, Stadt	Sossenheim (2017) 159 ha S 2017	55,500	215,000	270,500
8	Frankfurt am Main, Stadt / Frankfurt am Main, Stadt	Nied (2016) 370 ha S 2016	189,500	307,000	496,500



Bundesprogramm zur Städtebauförderung (2018)

Programm: Soziale Stadt

Land: Hessen

Lfd. Nr.	Gemeinde- Ortsteil Kreis	Bezeichnung der Maßnahme (Förderung in Programmjahren) Gebietsgröße (ha) Städtischer Bereich (S) Ländlicher Bereich (L) Aufnahme in das Bundesprogramm	Bundesmittel (in Tausend Euro) ggfs. davon Modellvorhaben ggfs. davon Zinsen		
			bis einschl. 2017	Programmjahr 2018	insgesamt
laufende Maßnahmen					
9	Fulda, Stadt / Fulda	Ostend/Ziehers Süd (2014) 120 ha S 2014	1.855,000	572,500	2.427,500
10	Gießen, Universitätsstadt / Gießen	Nördliche Weststadt (2015) 41 ha S 2015	1.301,000	675,000	1.976,000
11	Gießen, Universitätsstadt / Gießen	Eulenkopf (2017) 10 ha S 2017	131,000	34,000	165,000
12	Gießen, Universitätsstadt / Gießen	Flussstraßenviertel (2013) 15 ha S 2013	546,000	76,500	622,500
13	Groß-Zimmern / Darmstadt-Dieburg	Ortskern (2007) 118,5 ha L 2007	2.728,706	206,000	2.934,706
14	Hanau, Brüder- Grimm-Stadt / Main- Kinzig-Kreis	Freigerichtsviertel (2014) 33 ha S 2014	1.231,000	900,000	2.131,000
15	Hanau, Brüder- Grimm-Stadt / Main- Kinzig-Kreis	Hafentor (2018) 13 ha S 2018	0,000	252,000	252,000
16	Hünfeld, Konrad- Zuse-Stadt / Fulda	Nord- und Ostend (2016) 79 ha L 2016	962,500	18,500	981,000



Bundesprogramm zur Städtebauförderung (2018)

Programm: Soziale Stadt

Land: Hessen

Lfd. Nr.	Gemeinde- Ortsteil Kreis	Bezeichnung der Maßnahme (Förderung in Programmjahren) Gebietsgröße (ha) Städtischer Bereich (S) Ländlicher Bereich (L) Aufnahme in das Bundesprogramm	Bundesmittel (in Tausend Euro) ggfs. davon Modellvorhaben ggfs. davon Zinsen		
			bis einschl. 2017	Programmjahr 2018	insgesamt
laufende Maßnahmen					
17	Kassel, documenta- Stadt / Kassel, documenta-Stadt	Wesertor (2007) 95 ha S 2007	2.994,000 482,500	638,000 0,000	3.632,000 482,500
18	Kassel, documenta- Stadt / Kassel, documenta-Stadt	Forstfeld und Waldau (2016) 128 ha S 2016	444,000	376,000	820,000
19	Kassel, documenta- Stadt / Kassel, documenta-Stadt	Rothenditmold (2010) 209 ha S 2010	2.121,000	338,500	2.459,500
20	Kelsterbach, Stadt / Groß-Gerau	An der Niederhölle (2014) 17,55 ha S 2014	1.314,000	429,500	1.743,500
21	Limburg a.d. Lahn, Kreisstadt / Limburg- Weilburg	Südstadt (2017) 19 ha S 2017	62,000	365,500	427,500
22	Marburg, Universitätsstadt / Marburg-Biedenkopf	Ockerswald/Stadtwald (2014) 153 ha S 2014	1.524,000	583,000	2.107,000
23	Marburg, Universitätsstadt / Marburg-Biedenkopf	Waldtal (2014) 42,01 ha S 2014	872,500	43,000	915,500
24	Mörfelden-Walldorf, Stadt / Groß-Gerau	Nordwest (2018) 49 ha S 2018	0,000	61,500	61,500



Bundesprogramm zur Städtebauförderung (2018)

Programm: Soziale Stadt

Land: Hessen

Lfd. Nr.	Gemeinde- Ortsteil Kreis	Bezeichnung der Maßnahme (Förderung in Programmjahren) Gebietsgröße (ha) Städtischer Bereich (S) Ländlicher Bereich (L) Aufnahme in das Bundesprogramm	Bundesmittel (in Tausend Euro) ggfs. davon Modellvorhaben ggfs. davon Zinsen		
			bis einschl. 2017	Programmjahr 2018	insgesamt
laufende Maßnahmen					
25	Neustadt (Hessen), Stadt / Marburg- Biedenkopf	Stadtkern (2015) 45 ha S 2015	2.052,500	77,000	2.129,500
26	Offenbach am Main, Stadt / Offenbach am Main, Stadt	Nordend (2017) 65 ha S 2017	117,000	1.305,000	1.422,000
27	Offenbach am Main, Stadt / Offenbach am Main, Stadt	Südliche Innenstadt (2013) 50 ha S 2013	2.367,500	540,000	2.907,500
28	Stadtallendorf, Stadt / Marburg-Biedenkopf	Inseln in der Stadt II (2016) 275 ha L 2016	279,000	394,000	673,000
29	Steinbach (Taunus), Stadt / Hochtaunuskreis	Östliches Stadtgebiet und Innenstadt (2013) 25 ha S 2013	1.548,686	180,000	1.728,686
30	Wetzlar, Stadt / Lahn- Dill-Kreis	Dahlheim/Altenberger Straße (2015) 195 ha S 2015	2.518,000	608,500	3.126,500
31	Wiesbaden, Landeshauptstadt / Wiesbaden, Landeshauptstadt	Biebrich-Mitte (2017) 126,2 ha S 2017	73,500	233,000	306,500
32	Wiesbaden, Landeshauptstadt / Wiesbaden, Landeshauptstadt	Schelmengraben (2012) 29,2 ha S 2012	3.901,237	332,500	4.233,737



Bundesprogramm zur Städtebauförderung (2018)

Programm: Soziale Stadt

Land: Hessen

Lfd. Nr.	Gemeinde- Ortsteil Kreis	Bezeichnung der Maßnahme (Förderung in Programmjahren) Gebietsgröße (ha) Städtischer Bereich (S) Ländlicher Bereich (L) Aufnahme in das Bundesprogramm	Bundesmittel (in Tausend Euro) ggfs. davon Modellvorhaben ggfs. davon Zinsen		
			bis einschl. 2017	Programmjahr 2018	insgesamt
laufende Maßnahmen					
33	Wiesbaden, Landeshauptstadt / Wiesbaden, Landeshauptstadt	Westend (1999-2009, 2016) 28 ha S 1999	3.507,431 220,000	299,500 0,000	3.806,931 220,000
34	Wiesbaden, Landeshauptstadt / Wiesbaden, Landeshauptstadt	Gräselberg (2015) 70 ha S 2015	257,000	862,500	1.119,500
	laufende Maßnahmen	Gesamtförderung davon Modellvorhaben	39.612,060 702,500	14.166,000 0,000	53.778,060 702,500

Bundesprogramm zur Städtebauförderung (2018)

Programm: Soziale Stadt

Land: Hessen

Lfd. Nr.	Gemeinde- Ortsteil Kreis	Bezeichnung der Maßnahme (Förderung in Programmjahren) Gebietsgröße (ha) Städtischer Bereich (S) Ländlicher Bereich (L) Aufnahme in das Bundesprogramm	Bundesmittel (in Tausend Euro) ggfs. davon Modellvorhaben ggfs. davon Zinsen		
			bis einschl. 2017	Programmjahr 2018	insgesamt
ruhende Maßnahmen					
1	Aßlar, Stadt / Lahn-Dill-Kreis	Ziegelei/Backhausplatz (2005-2014) 10,1 ha S 2005	1.072,500 72,500	0,000 0,000	1.072,500 72,500
2	Bischofsheim / Groß-Gerau	Am alten Gerauer Weg (2004-2015) 10 ha S 2004	3.156,690 117,000	0,000 0,000	3.156,690 117,000
3	Darmstadt, Wissenschaftsstadt / Darmstadt, Wissenschaftsstadt	Eberstadt-Süd (1999-2009) 10 ha S 1999	2.527,680 165,500	0,000 0,000	2.527,680 165,500
4	Darmstadt, Wissenschaftsstadt / Darmstadt, Wissenschaftsstadt	Kranichstein (2000-2014) 63,5 ha S 2000	2.882,492 95,000	0,000 0,000	2.882,492 95,000
5	Dietzenbach, Kreisstadt / Offenbach	Östliches Spessartviertel (1999-2009) 10 ha S 1999	1.630,793 51,000	0,000 0,000	1.630,793 51,000
6	Dreieich, Stadt / Offenbach	Hirschsprung/Breitensee (2007-2016) 46 ha S 2007	820,000	0,000	820,000
7	Erlensee, Stadt / Main-Kinzig-Kreis	Rückingen (1999-2001, 2006-2008) 25 ha S 1999	983,259 93,000	0,000 0,000	983,259 93,000
8	Eschwege, Kreisstadt / Werra-Meißner-Kreis	Heuberg (1999-2009) 47 ha S 1999	1.507,906 157,000	0,000 0,000	1.507,906 157,000



Bundesprogramm zur Städtebauförderung (2018)

Programm: Soziale Stadt

Land: Hessen

Lfd. Nr.	Gemeinde- Ortsteil Kreis	Bezeichnung der Maßnahme (Förderung in Programmjahren) Gebietsgröße (ha) Städtischer Bereich (S) Ländlicher Bereich (L) Aufnahme in das Bundesprogramm	Bundesmittel (in Tausend Euro) ggfs. davon Modellvorhaben ggfs. davon Zinsen		
			bis einschl. 2017	Programmjahr 2018	insgesamt
ruhende Maßnahmen					
9	Frankfurt am Main, Stadt / Frankfurt am Main, Stadt	Unterliederbach (1999, 2004-2009) 36 ha S 1999	2.024,046 322,000	0,000 0,000	2.024,046 322,000
10	Frankfurt am Main, Stadt / Frankfurt am Main, Stadt	Gallusviertel (2001-2012) 284 ha S 2001	3.073,478 647,000	0,000 0,000	3.073,478 647,000
11	Fulda, Stadt / Fulda	Aschenberg (1999) 27,5 ha S 1999	1.973,655 151,000	0,000 0,000	1.973,655 151,000
12	Gemünden (Wohra), Stadt / Waldeck- Frankenberg	Innenstadt (2007-2016) 41 ha S 2007	1.679,500 60,500	0,000 0,000	1.679,500 60,500
13	Gießen, Universitätsstadt / Gießen	Nordstadt (1999-2009) 81 ha S 1999	2.796,138 95,500	0,000 0,000	2.796,138 95,500
14	Hanau, Brüder- Grimm-Stadt / Main- Kinzig-Kreis	Südliche Innenstadt (2001-2013, 2016) 35 ha S 2001	3.161,109 10,000	0,000 0,000	3.161,109 10,000
15	Hattersheim am Main, Stadt / Main-Taunus- Kreis	Südring (1999-2009) 10 ha S 1999	1.821,614 9,000	0,000 0,000	1.821,614 9,000
16	Hofheim am Taunus, Kreisstadt / Main- Taunus-Kreis	Nord (2007-2016) 41 ha S 2007	1.550,000 56,000	0,000 0,000	1.550,000 56,000

Bundesprogramm zur Städtebauförderung (2018)

Programm: Soziale Stadt

Land: Hessen

Lfd. Nr.	Gemeinde- Ortsteil Kreis	Bezeichnung der Maßnahme (Förderung in Programmjahren) Gebietsgröße (ha) Städtischer Bereich (S) Ländlicher Bereich (L) Aufnahme in das Bundesprogramm	Bundesmittel (in Tausend Euro) ggfs. davon Modellvorhaben ggfs. davon Zinsen		
			bis einschl. 2017	Programmjahr 2018	insgesamt
ruhende Maßnahmen					
17	Homberg (Efze), Reformationsstadt, Kreisstadt / Schwalm- Eder-Kreis	Bahnhofsviertel/Efzeauen (2004-2014) 75 ha S 2004	1.183,000 171,000	0,000 0,000	1.183,000 171,000
18	Hünfeld, Konrad- Zuse-Stadt / Fulda	Tiergartenviertel (2002-2014) 52,6 ha L 2002	1.377,500	0,000	1.377,500
19	Kassel, documenta- Stadt / Kassel, documenta-Stadt	Oberzwehren (2001-2003) 105 ha S 2001	546,239	0,000	546,239
20	Kassel, documenta- Stadt / Kassel, documenta-Stadt	Nordstadt (1999-2008) 36 ha S 1999	2.963,209 641,000	0,000 0,000	2.963,209 641,000
21	Langen (Hessen), Stadt / Offenbach	Nord (2001-2011) 83 ha S 2001	1.909,563 52,000	0,000 0,000	1.909,563 52,000
22	Lollar, Stadt / Gießen	Kernstadt (2002-2014) 76 ha L 2002	1.901,000 274,000	0,000 0,000	1.901,000 274,000
23	Maintal, Stadt / Main- Kinzig-Kreis	Dörnigheim/Bischofsheim (1999/2000-2012) 65 ha S 1999	2.476,668 207,000	0,000 0,000	2.476,668 207,000
24	Marburg, Universitätsstadt / Marburg-Biedenkopf	Richtsberg (1999-2010) 31 ha S 1999	1.908,006 365,500	0,000 0,000	1.908,006 365,500



Bundesprogramm zur Städtebauförderung (2018)

Programm: Soziale Stadt

Land: Hessen

Lfd. Nr.	Gemeinde- Ortsteil Kreis	Bezeichnung der Maßnahme (Förderung in Programmjahren) Gebietsgröße (ha) Städtischer Bereich (S) Ländlicher Bereich (L) Aufnahme in das Bundesprogramm	Bundesmittel (in Tausend Euro) ggfs. davon Modellvorhaben ggfs. davon Zinsen		
			bis einschl. 2017	Programmjahr 2018	insgesamt
ruhende Maßnahmen					
25	Neu-Isenburg, Stadt / Offenbach	Westend (2005-2016) 57,8 ha S 2005	2.977,837 204,000	0,000 0,000	2.977,837 204,000
26	Offenbach am Main, Stadt / Offenbach am Main, Stadt	Östliche Innenstadt (1999-2009, 2014) 73 ha S 1999	3.879,328 152,500	0,000 0,000	3.879,328 152,500
27	Raunheim, Stadt / Groß-Gerau	Ringstraße (2001-2014) 58,8 ha S 2001	3.075,657 108,500	0,000 0,000	3.075,657 108,500
28	Schwalmstadt, Stadt / Schwalm-Eder-Kreis	Siedlung Trutzhain (2002-2013) 14,7 ha L 2002	672,500	0,000	672,500
29	Seligenstadt, Stadt / Offenbach	Seligenstadt-Nord (2000-2009) 18 ha S 2000	833,102 50,500	0,000 0,000	833,102 50,500
30	Spangenberg, Liebenbachstadt / Schwalm-Eder-Kreis	Stadtkern (2002-2005, 2007-2013, 2017) 55,1 ha L 2002	1.251,700 277,500	0,000 0,000	1.251,700 277,500
31	Stadtallendorf, Stadt / Marburg-Biedenkopf	Inseln in der Stadt Stadtallendorf-Süd/ (2000-2013) 128 ha L 2000	1.819,011 43,500	0,000 0,000	1.819,011 43,500
32	Wetzlar, Stadt / Lahn- Dill-Kreis	Niedergirmes (2004-2014) 67,3 ha S 2004	3.321,728 293,500	0,000 0,000	3.321,728 293,500



Bundesprogramm zur Städtebauförderung (2018)

Programm: Soziale Stadt

Land: Hessen

Lfd. Nr.	Gemeinde- Ortsteil Kreis	Bezeichnung der Maßnahme (Förderung in Programmjahren) Gebietsgröße (ha) Städtischer Bereich (S) Ländlicher Bereich (L) Aufnahme in das Bundesprogramm	Bundesmittel (in Tausend Euro) ggfs. davon Modellvorhaben ggfs. davon Zinsen		
			bis einschl. 2017	Programmjahr 2018	insgesamt
ruhende Maßnahmen					
33	Wetzlar, Stadt / Lahn- Dill-Kreis	Silhöfer Aue/Westend (1999-2009) 98 ha S 1999	3.063,805 254,500	0,000 0,000	3.063,805 254,500
34	Wiesbaden, Landeshauptstadt / Wiesbaden, Landeshauptstadt	Biebrich - Süd-Ost (2000-2012) 40 ha S 2000	3.939,932 360,500	0,000 0,000	3.939,932 360,500
	ruhende Maßnahmen	Gesamtförderung davon Modellvorhaben	71.760,645 5.557,500	0,000 0,000	71.760,645 5.557,500



Bundesprogramm zur Städtebauförderung (2018)

Programm: Soziale Stadt

Land: Hessen

Lfd. Nr.	Gemeinde- Ortsteil Kreis	Bezeichnung der Maßnahme (Förderung in Programmjahren) Gebietsgröße (ha) Städtischer Bereich (S) Ländlicher Bereich (L) Aufnahme in das Bundesprogramm	Bundesmittel (in Tausend Euro) ggfs. davon Modellvorhaben ggfs. davon Zinsen		
			bis einschl. 2017	Programmjahr 2018	insgesamt
abgerechnete Maßnahmen					
1	Hanau, Brüder- Grimm-Stadt / Main- Kinzig-Kreis	Lamboy (1999-2008) 12,6 ha S 1999	1.310,529 16,000	0,000 0,000	1.310,529 16,000
2	Rüsselsheim am Main, Stadt / Groß- Gerau	Dicker Busch II (1999-2009) 73 ha S 1999	2.021,269 170,500	0,000 0,000	2.021,269 170,500
	abgerechnete Maßnahmen	Gesamtförderung davon Modellvorhaben	3.331,798 186,500	0,000 0,000	3.331,798 186,500

Bundesprogramm zur Städtebauförderung (2018)

Programm: Soziale Stadt

Land: Hessen

			Finanzhilfe des Bundes bis einschl. 2017	Finanzhilfe des Bundes Programmjahr 2018	Finanzhilfe des Bundes insgesamt
			1000 Euro	1000 Euro	1000 Euro
- Zusammenstellung: L a u f e n d e Maßnahmen					
Sanierung Städtischer Bereich	Anzahl:	31	35.641,854	13.547,500	49.189,354
davon Maßnahmen mit Modellvorhaben/ für Modellvorhaben:		2	702,500	0,000	702,500
Sanierung Ländlicher Bereich	Anzahl:	3	3.970,206	618,500	4.588,706
laufende Maßnahmen	Anzahl:	34	39.612,060	14.166,000	53.778,060
davon Maßnahmen mit Modellvorhaben/ für Modellvorhaben:		2	702,500	0,000	702,500
- Zusammenstellung: R u h e n d e Maßnahmen					
Sanierung Städtischer Bereich	Anzahl:	29	64.738,934	0,000	64.738,934
davon Maßnahmen mit Modellvorhaben/ für Modellvorhaben:		27	4.962,500	0,000	4.962,500
Sanierung Ländlicher Bereich	Anzahl:	5	7.021,711	0,000	7.021,711
davon Maßnahmen mit Modellvorhaben/ für Modellvorhaben:		3	595,000	0,000	595,000
ruhende Maßnahmen	Anzahl:	34	71.760,645	0,000	71.760,645
davon Maßnahmen mit Modellvorhaben/ für Modellvorhaben:		30	5.557,500	0,000	5.557,500
- Zusammenstellung: A b g e r e c h n e t e Maßnahmen					
Sanierung Städtischer Bereich	Anzahl:	2	3.331,798		3.331,798
davon Maßnahmen mit Modellvorhaben/ für Modellvorhaben:		2	186,500	0,000	186,500
Sanierung Ländlicher Bereich	Anzahl:	0	0,000	0,000	0,000
abgerechnete Maßnahmen	Anzahl:	2	3.331,798		3.331,798
davon Maßnahmen mit Modellvorhaben/ für Modellvorhaben:		2	186,500	0,000	186,500
Summe: Hessen	Anzahl:	70	114.704,503	14.166,000	128.870,503
davon Maßnahmen mit Modellvorhaben/ für Modellvorhaben:		34	6.446,500	0,000	6.446,500

Mecklenburg-Vorpommern

Bundesprogramm zur Städtebauförderung (2018)

Programm: Soziale Stadt

Land: Mecklenburg-Vorpommern

Lfd. Nr.	Gemeinde- Ortsteil Kreis	Bezeichnung der Maßnahme (Förderung in Programmjahren) Gebietsgröße (ha) Städtischer Bereich (S) Ländlicher Bereich (L) Aufnahme in das Bundesprogramm	Bundesmittel (in Tausend Euro) ggfs. davon Modellvorhaben ggfs. davon Zinsen		
			bis einschl. 2017	Programmjahr 2018	insgesamt
laufende Maßnahmen					
1	Greifswald, Hansestadt / Vorpommern- Greifswald	Schönwalde II (2004-2012, 2014) 88 ha S 2004	2.765,502 256,283	726,000 0,000	3.491,502 256,283
2	Greifswald, Hansestadt / Vorpommern- Greifswald	Innenstadt/Fleischervorstadt (1999-2011, 2015, 2018) 37 ha S 1999	3.768,110 141,811	318,000 0,000	4.086,110 141,811
3	Neubrandenburg, Stadt / Mecklenburgische Seenplatte	Nordstadt-Ihlenfelder Straße (2000-2005, 2007) 260 ha S 2000	5.491,547 471,840	540,000 0,000	6.031,547 471,840
4	Rostock, Hansestadt / Rostock	Toitenwinkel Fördergebiet (2006) 108 ha S 2006	2.758,000	219,000	2.977,000
5	Rostock, Hansestadt / Rostock	Dierkow Fördergebiet (2006) 170 ha S 2006	3.382,000 140,000	985,000 0,000	4.367,000 140,000
6	Schwerin, Landeshauptstadt / Schwerin	Lankow (2018) 140 ha S 2018	0,000	100,000	100,000
7	Schwerin, Landeshauptstadt / Schwerin	Neu Zippendorf Mueßer Holz (1999-2005, 2007-2016, 2018) 188 ha S 1999	3.549,675 487,599	300,000 0,000	3.849,675 487,599



Bundesprogramm zur Städtebauförderung (2018)

Programm: Soziale Stadt

Land: Mecklenburg-Vorpommern

Lfd. Nr.	Gemeinde- Ortsteil Kreis	Bezeichnung der Maßnahme (Förderung in Programmjahren) Gebietsgröße (ha) Städtischer Bereich (S) Ländlicher Bereich (L) Aufnahme in das Bundesprogramm	Bundesmittel (in Tausend Euro) ggfs. davon Modellvorhaben ggfs. davon Zinsen		
			bis einschl. 2017	Programmjahr 2018	insgesamt
laufende Maßnahmen					
8	Stralsund, Hansestadt / Vorpommern-Rügen	Knieper West (2018) 152 ha S 2018	0,000 146,660	150,000 0,000	150,000 146,660
9	Stralsund, Hansestadt / Vorpommern-Rügen	Altstadtinsel (2007) 41,7 ha S 2007	2.909,999 146,660	519,000 0,000	3.428,999 146,660
	laufende Maßnahmen	Gesamtförderung davon Modellvorhaben	24.624,833 1.790,853	3.857,000 0,000	28.481,833 1.790,853

Bundesprogramm zur Städtebauförderung (2018)

Programm: Soziale Stadt

Land: Mecklenburg-Vorpommern

Lfd. Nr.	Gemeinde- Ortsteil Kreis	Bezeichnung der Maßnahme (Förderung in Programmjahren) Gebietsgröße (ha) Städtischer Bereich (S) Ländlicher Bereich (L) Aufnahme in das Bundesprogramm	Bundesmittel (in Tausend Euro) ggfs. davon Modellvorhaben ggfs. davon Zinsen		
			bis einschl. 2017	Programmjahr 2018	insgesamt
ruhende Maßnahmen					
1	Neubrandenburg, Stadt / Mecklenburgische Seenplatte	Altstadt (1999) 68,23 ha S 1999	173,839	0,000	173,839
2	Rostock, Hansestadt / Rostock	Schmarl Fördergebiet (2001-2013, 2015-2017) 89,5 ha S 2001	4.469,677	0,000	4.469,677
3	Rostock, Hansestadt / Rostock	Groß Klein Fördergebiet (1999-2010) 130 ha S 1999	2.941,093 116,000	0,000 0,000	2.941,093 116,000
4	Schwerin, Landeshauptstadt / Schwerin	Feldstadt (1999-2005) 32,45 ha S 1999	480,323	0,000	480,323
5	Stralsund, Hansestadt / Vorpommern-Rügen	Grünhufe Fördergebiet (1999-2012, 2014-2015) 70,4 ha S 1999	4.510,102 254,382	0,000 0,000	4.510,102 254,382
6	Wismar, Hansestadt / Nordwestmecklenburg	Altstadt (1999-2016) 68 ha S 1999	2.396,858 150,000	0,000 0,000	2.396,858 150,000
	ruhende Maßnahmen	Gesamtförderung davon Modellvorhaben	14.971,892 520,382	0,000 0,000	14.971,892 520,382

Bundesprogramm zur Städtebauförderung (2018)

Programm: Soziale Stadt

Land: Mecklenburg-Vorpommern

		Finanzhilfe des Bundes bis einschl. 2017	Finanzhilfe des Bundes Programmjahr 2018	Finanzhilfe des Bundes insgesamt	
		1000 Euro	1000 Euro	1000 Euro	
- Zusammenstellung: L a u f e n d e Maßnahmen					
Sanierung Städtischer Bereich	Anzahl:	9	24.624,833	3.857,000	28.481,833
davon Maßnahmen mit Modellvorhaben/ für Modellvorhaben:		7	1.790,853	0,000	1.790,853
Sanierung Ländlicher Bereich	Anzahl:	0	0,000	0,000	0,000
laufende Maßnahmen	Anzahl:	9	24.624,833	3.857,000	28.481,833
davon Maßnahmen mit Modellvorhaben/ für Modellvorhaben:		7	1.790,853	0,000	1.790,853
- Zusammenstellung: R u h e n d e Maßnahmen					
Sanierung Städtischer Bereich	Anzahl:	6	14.971,892	0,000	14.971,892
davon Maßnahmen mit Modellvorhaben/ für Modellvorhaben:		3	520,382	0,000	520,382
Sanierung Ländlicher Bereich	Anzahl:	0	0,000	0,000	0,000
ruhende Maßnahmen	Anzahl:	6	14.971,892	0,000	14.971,892
davon Maßnahmen mit Modellvorhaben/ für Modellvorhaben:		3	520,382	0,000	520,382
Summe: Mecklenburg-Vorpommern	Anzahl:	15	39.596,725	3.857,000	43.453,725
davon Maßnahmen mit Modellvorhaben/ für Modellvorhaben:		10	2.311,235	0,000	2.311,235

Niedersachsen



Bundesprogramm zur Städtebauförderung (2018)

Programm: Soziale Stadt

Land: Niedersachsen

Lfd. Nr.	Gemeinde- Ortsteil Kreis	Bezeichnung der Maßnahme (Förderung in Programmjahren) Gebietsgröße (ha) Städtischer Bereich (S) Ländlicher Bereich (L) Aufnahme in das Bundesprogramm	Bundesmittel (in Tausend Euro) ggfs. davon Modellvorhaben ggfs. davon Zinsen		
			bis einschl. 2017	Programmjahr 2018	insgesamt
laufende Maßnahmen					
1	Barsinghausen, Stadt / Region Hannover	Goethestraße/Bahlsen (2009, 2011-2015, 2017) 58 ha S 2009	2.171,000	350,000	2.521,000
2	Braunschweig, Stadt / Braunschweig, Stadt	Donauviertel (2016) 54,4 ha S 2016	1.490,000	750,000	2.240,000
3	Braunschweig, Stadt / Braunschweig, Stadt	Westl. Ringgebiet (2001-2002, 2004, 2006) 222 ha S 2001	7.685,906 321,614	500,000 0,000	8.185,906 321,614
4	Cuxhaven, Stadt / Cuxhaven	Lehfeld (2007) 22,8 ha S 2007	1.679,334	100,000	1.779,334
5	Cuxhaven, Stadt / Cuxhaven	Süderwisch (2016) 28,9 ha S 2016	748,000	362,000	1.110,000
6	Delmenhorst, Stadt / Delmenhorst, Stadt	Wollepark (2000-2003, 2009-2012, 2014) 23,14 ha S 2000	3.634,930	622,500	4.257,430
7	Diepholz, Stadt / Diepholz	Willenberg/Lüderstraße (2008) 26 ha S 2008	1.350,000	150,000	1.500,000
8	Emden, Stadt / Emden, Stadt	Port Arthur/Transvaal (2015) 147,7 ha S 2015	1.345,000	433,000	1.778,000



Bundesprogramm zur Städtebauförderung (2018)

Programm: Soziale Stadt

Land: Niedersachsen

Lfd. Nr.	Gemeinde- Ortsteil Kreis	Bezeichnung der Maßnahme (Förderung in Programmjahren) Gebietsgröße (ha) Städtischer Bereich (S) Ländlicher Bereich (L) Aufnahme in das Bundesprogramm	Bundesmittel (in Tausend Euro) ggfs. davon Modellvorhaben ggfs. davon Zinsen		
			bis einschl. 2017	Programmjahr 2018	insgesamt
laufende Maßnahmen					
9	Emden, Stadt / Emden, Stadt	Barenburg (1999-2004, 2006-2012, 2014-2016, 2018) 78 ha S 1999	5.637,713	116,500	5.754,213
10	Garbsen, Stadt / Region Hannover	Auf der Horst (2006-2009, 2011-2016, 2018) 45 ha S 2006	1.575,000	200,000	1.775,000
11	Garbsen, Stadt / Region Hannover	Berenbostel - Kronsberg (2014) 23,1 ha S 2014	713,500	495,000	1.208,500
12	Goslar, Stadt / Goslar	Jürgenohl (2017) 109,5 ha S 2017	600,000	540,000	1.140,000
13	Göttingen, Stadt / Göttingen	Nördliche Innenstadt (2018) 13,5 ha S 2018	0,000	71,500	71,500
14	Göttingen, Stadt / Göttingen	Westl. Maschmühlenweg (2009) 30 ha S 2009	3.172,591	630,600	3.803,191
15	Großenkneten / Oldenburg	Wildeshäuser Straße (2018) 62 ha S 2018	0,000	700,000	700,000
16	Hameln, Stadt / Hameln-Pyrmont	Quartiersentwicklung Kuckuck (2016) 9,9 ha S 2016	550,000	500,000	1.050,000



Bundesprogramm zur Städtebauförderung (2018)

Programm: Soziale Stadt

Land: Niedersachsen

Lfd. Nr.	Gemeinde- Ortsteil Kreis	Bezeichnung der Maßnahme (Förderung in Programmjahren) Gebietsgröße (ha) Städtischer Bereich (S) Ländlicher Bereich (L) Aufnahme in das Bundesprogramm	Bundesmittel (in Tausend Euro) ggfs. davon Modellvorhaben ggfs. davon Zinsen		
			bis einschl. 2017	Programmjahr 2018	insgesamt
laufende Maßnahmen					
17	Hannover, Landeshauptstadt / Region Hannover	Mühlenberg (2014) 56,5 ha S 2014	1.168,500	251,650	1.420,150
18	Hannover, Landeshauptstadt / Region Hannover	Oberricklingen Nordost (2017) 38 ha S 2017	85,000	297,650	382,650
19	Hannover, Landeshauptstadt / Region Hannover	Sahkamp Mitte (2009) 38,9 ha S 2009	3.020,850	613,300	3.634,150
20	Hannover, Landeshauptstadt / Region Hannover	Hainholz (2001-2004, 2006) 48,63 ha S 2001	4.540,884 355,000 19,805	209,300 0,000	4.750,184 355,000
21	Hildesheim, Stadt / Hildesheim	Stadtfeld (2016) 18 ha S 2016	200,000	190,000	390,000
22	Hildesheim, Stadt / Hildesheim	Nördliche Nordstadt (2016) 27 ha S 2016	200,000	100,000	300,000
23	Laatzen, Stadt / Region Hannover	"Mitte wird top" (2004, 2006) 57,7 ha S 2004	4.254,373 39,373	233,500 0,000	4.487,873 39,373
24	Langenhagen, Stadt / Region Hannover	Wiesenu (2015) 43,8 ha S 2015	1.066,000	330,000	1.396,000



Bundesprogramm zur Städtebauförderung (2018)

Programm: Soziale Stadt

Land: Niedersachsen

Lfd. Nr.	Gemeinde- Ortsteil Kreis	Bezeichnung der Maßnahme (Förderung in Programmjahren) Gebietsgröße (ha) Städtischer Bereich (S) Ländlicher Bereich (L) Aufnahme in das Bundesprogramm	Bundesmittel (in Tausend Euro) ggfs. davon Modellvorhaben ggfs. davon Zinsen		
			bis einschl. 2017	Programmjahr 2018	insgesamt
laufende Maßnahmen					
25	Leer (Ostfriesland), Stadt / Leer	Weststadt (2016) 55,2 ha S 2016	1.700,000	700,000	2.400,000
26	Lemwerder / Wesermarsch	Eschhofsiedlung (2015) 14,81 ha L 2015	733,000	400,000	1.133,000
27	Lüneburg, Hansestadt / Lüneburg	Am weißen Turm (2015) 8,6 ha S 2015	583,000	130,000	713,000
28	Lüneburg, Hansestadt / Lüneburg	Kaltenmoor (1999-2002, 2004, 2006) 42,64 ha S 1999	4.142,798 9,360	500,000	4.642,798
29	Nienburg (Weser), Stadt / Nienburg (Weser)	Nordertor (2014) 50,6 ha S 2014	1.300,000	600,000	1.900,000
30	Oldenburg (Oldenburg), Stadt / Oldenburg (Oldenburg), Stadt	Kreyenbrück Nord (2009) 89 ha S 2009	2.132,000	333,000	2.465,000
31	Oldenburg (Oldenburg), Stadt / Oldenburg (Oldenburg), Stadt	Käthe-Kollwitz-Straße (2016) 42,4 ha S 2016	300,000	193,000	493,000
32	Osnabrück, Stadt / Osnabrück, Stadt	Schinkel (2018) 89,29 ha S 2018	0,000	333,000	333,000



Bundesprogramm zur Städtebauförderung (2018)

Programm: Soziale Stadt

Land: Niedersachsen

Lfd. Nr.	Gemeinde- Ortsteil Kreis	Bezeichnung der Maßnahme (Förderung in Programmjahren) Gebietsgröße (ha) Städtischer Bereich (S) Ländlicher Bereich (L) Aufnahme in das Bundesprogramm	Bundesmittel (in Tausend Euro) ggfs. davon Modellvorhaben ggfs. davon Zinsen		
			bis einschl. 2017	Programmjahr 2018	insgesamt
laufende Maßnahmen					
33	Peine, Stadt / Peine	Südstadt (2003-2004, 2006) 34 ha S 2003	4.968,400 118,400	450,000 0,000	5.418,400 118,400
34	Quakenbrück, Stadt / Osnabrück	Neustadt (2003-2004, 2006) 27,5 ha S 2003	3.335,500	150,000	3.485,500
35	Rehburg-Loccum, Stadt / Nienburg (Weser)	Ortsteil Bad Rehburg (2000-2004, 2012) 25 ha L 2000	3.157,584	50,000	3.207,584
36	Salzgitter, Stadt / Salzgitter, Stadt	Ost- und Westsiedlung (2004-2008, 2011) 78,9 ha S 2004	2.801,900 35,833	95,000 0,000	2.896,900 35,833
37	Salzgitter, Stadt / Salzgitter, Stadt	Steterburg (2015) 54,08 ha S 2015	879,000	396,000	1.275,000
38	Wilhelmshaven, Stadt / Wilhelmshaven, Stadt	Südstadt (2001-2002, 2005) 77,8 ha S 2001	6.760,452 174,918	540,000 0,000	7.300,452 174,918
39	Winsen (Luhe), Stadt / Harburg	Ortskern Albert-Schweitzer-Straße (2008-2016, 2018) 2,58 ha S 2008	527,000	93,500	620,500
40	Wolfsburg, Stadt / Wolfsburg, Stadt	Westhagen (2000-2001, 2003-04, 2006) 56 ha S 2000	5.192,844	851,000	6.043,844



Bundesprogramm zur Städtebauförderung (2018)

Programm: Soziale Stadt

Land: Niedersachsen

Lfd. Nr.	Gemeinde- Ortsteil Kreis	Bezeichnung der Maßnahme (Förderung in Programmjahren) Gebietsgröße (ha) Städtischer Bereich (S) Ländlicher Bereich (L) Aufnahme in das Bundesprogramm	Bundesmittel (in Tausend Euro) ggfs. davon Modellvorhaben ggfs. davon Zinsen		
			bis einschl. 2017	Programmjahr 2018	insgesamt
laufende Maßnahmen					
	laufende Maßnahmen	Gesamtförderung davon Modellvorhaben davon Zinsen	85.402,059 1.045,138 29,165	14.561,000 0,000	99.963,059 1.045,138

Bundesprogramm zur Städtebauförderung (2018)

Programm: Soziale Stadt

Land: Niedersachsen

Lfd. Nr.	Gemeinde- Ortsteil Kreis	Bezeichnung der Maßnahme (Förderung in Programmjahren) Gebietsgröße (ha) Städtischer Bereich (S) Ländlicher Bereich (L) Aufnahme in das Bundesprogramm	Bundesmittel (in Tausend Euro) ggfs. davon Modellvorhaben ggfs. davon Zinsen		
			bis einschl. 2017	Programmjahr 2018	insgesamt
ruhende Maßnahmen					
1	Achim, Stadt / Verden	Nord - Magdeburger Viertel (2000-2013) 15,3 ha S 2000	2.195,000	0,000	2.195,000
2	Belm / Osnabrück	Powe (2000-2004, 2006-2010) 18 ha L 2000	3.113,812	0,000	3.113,812
3	Celle, Stadt / Celle	Neustadt (2001-2004, 2006-2010, 2012) 24,43 ha S 2001	2.510,130	0,000	2.510,130
4	Hann. Münden, Stadt / Göttingen	Altstadt III (2001-2004, 2006-2011, 2017) 3,85 ha S 2001	1.644,028	0,000	1.644,028
5	Hannover, Landeshauptstadt / Region Hannover	Stöcken (2007-2015, 2017) 62,05 ha S 2007	2.565,491 58,682	0,000	2.565,491
6	Hildesheim, Stadt / Hildesheim	Fahrenheitsgebiet (2003-2004, 2006-2008) 10 ha S 2003	812,207 267,207	0,000 0,000	812,207 267,207
7	Hildesheim, Stadt / Hildesheim	Drispenstedt (2001-2004, 2006-2007) 35,2 ha S 2001	1.686,146 425,000	0,000 0,000	1.686,146 425,000
8	Leer (Ostfriesland), Stadt / Leer	Oststadt (2001-2015) 110 ha S 2001	4.764,418 44,900	0,000 0,000	4.764,418 44,900

Bundesprogramm zur Städtebauförderung (2018)

Programm: Soziale Stadt

Land: Niedersachsen

Lfd. Nr.	Gemeinde- Ortsteil Kreis	Bezeichnung der Maßnahme (Förderung in Programmjahren) Gebietsgröße (ha) Städtischer Bereich (S) Ländlicher Bereich (L) Aufnahme in das Bundesprogramm	Bundesmittel (in Tausend Euro) ggfs. davon Modellvorhaben ggfs. davon Zinsen		
			bis einschl. 2017	Programmjahr 2018	insgesamt
ruhende Maßnahmen					
9	Nienburg (Weser), Stadt / Nienburg (Weser)	Lehmwandlungssiedlung (1999-2004, 2006-2009) 28,56 ha S 1999	3.767,721 134,975	0,000 0,000	3.767,721 134,975
10	Nordenham, Stadt / Wesermarsch	Einswarden (1999-2004, 2006) 62 ha S 1999	1.397,548	0,000	1.397,548
11	Osnabrück, Stadt / Osnabrück, Stadt	Rosenplatz (2001-2004, 2006-2012) 67,8 ha S 2001	3.166,756	0,000	3.166,756
12	Osterholz- Scharmbeck, Stadt / Osterholz	Mozartstr./Drosselstr. (2002-2004, 2006-2012, 2014-2017) 27,35 ha S 2002	3.582,615 44,828	0,000	3.582,615
13	Salzgitter, Stadt / Salzgitter, Stadt	Fredenbergl (2001-2008, 2012) 116 ha S 2001	1.858,864	0,000	1.858,864
14	Seelze, Stadt / Region Hannover	Ortsteil Letter (2002-2004, 2006, 2009) 38,95 ha S 2002	1.375,000	0,000	1.375,000
15	Stade, Hansestadt / Stade	Altländer Viertel (1999-2004, 2006-2017) 26,77 ha S 1999	4.686,308	0,000	4.686,308
	ruhende Maßnahmen	Gesamtförderung davon Modellvorhaben davon Zinsen	39.126,044 872,082 103,510	0,000 0,000	39.126,044 872,082



Bundesprogramm zur Städtebauförderung (2018)

Programm: Soziale Stadt

Land: Niedersachsen

Lfd. Nr.	Gemeinde- Ortsteil Kreis	Bezeichnung der Maßnahme (Förderung in Programmjahren) Gebietsgröße (ha) Städtischer Bereich (S) Ländlicher Bereich (L) Aufnahme in das Bundesprogramm	Bundesmittel (in Tausend Euro) ggfs. davon Modellvorhaben ggfs. davon Zinsen		
			bis einschl. 2017	Programmjahr 2018	insgesamt
abgerechnete Maßnahmen					
1	Bad Fallingbostal, Stadt / Heidekreis	Wohngebiet Weinberg (2001-2004, 2006-2008) 11 ha S 2001	553,191	0,000	553,191
2	Goslar, Stadt / Goslar	Unteroker (2001-2004, 2009-2010) 24 ha S 2001	771,170	0,000	771,170
3	Göttingen, Stadt / Göttingen	Grone-Süd (1999-2001, 2007) 23,2 ha S 1999	1.084,507	0,000	1.084,507
4	Göttingen, Stadt / Göttingen	Alt-Grone (2003, 2007, 2010-2011) 11,4 ha S 2003	1.112,437 431,780	0,000 0,000	1.112,437 431,780
5	Hannover, Landeshauptstadt / Region Hannover	Mittelfeld (1999-2003, 2006-2007) 40 ha S 1999	2.066,892	0,000	2.066,892
6	Northeim, Stadt / Northeim	Südstadt (1999-2000) 14,68 ha S 1999	808,554	0,000	808,554
7	Oldenburg (Oldenburg), Stadt / Oldenburg (Oldenburg), Stadt	Kennedyviertel (1999-2004, 2006-2009) 36,9 ha S 1999	1.742,060	0,000	1.742,060
	abgerechnete Maßnahmen	Gesamtförderung davon Modellvorhaben	8.138,811 431,780	0,000 0,000	8.138,811 431,780

Bundesprogramm zur Städtebauförderung (2018)

Programm: Soziale Stadt

Land: Niedersachsen

			Finanzhilfe des Bundes bis einschl. 2017	Finanzhilfe des Bundes Programmjahr 2018	Finanzhilfe des Bundes insgesamt
			1000 Euro	1000 Euro	1000 Euro
- Zusammenstellung: L a u f e n d e Maßnahmen					
Sanierung Städtischer Bereich	Anzahl:	38	81.511,475	14.111,000	95.622,475
davon Maßnahmen mit Modellvorhaben/ für Modellvorhaben:		6	1.045,138	0,000	1.045,138
Sanierung Ländlicher Bereich	Anzahl:	2	3.890,584	450,000	4.340,584
laufende Maßnahmen	Anzahl:	40	85.402,059	14.561,000	99.963,059
davon Maßnahmen mit Modellvorhaben/ für Modellvorhaben:		6	1.045,138	0,000	1.045,138
- Zusammenstellung: R u h e n d e Maßnahmen					
Sanierung Städtischer Bereich	Anzahl:	14	36.012,232	0,000	36.012,232
davon Maßnahmen mit Modellvorhaben/ für Modellvorhaben:		4	872,082	0,000	872,082
Sanierung Ländlicher Bereich	Anzahl:	1	3.113,812	0,000	3.113,812
ruhende Maßnahmen	Anzahl:	15	39.126,044	0,000	39.126,044
davon Maßnahmen mit Modellvorhaben/ für Modellvorhaben:		4	872,082	0,000	872,082
- Zusammenstellung: A b g e r e c h n e t e Maßnahmen					
Sanierung Städtischer Bereich	Anzahl:	7	8.138,811	0,000	8.138,811
davon Maßnahmen mit Modellvorhaben/ für Modellvorhaben:		1	431,780	0,000	431,780
Sanierung Ländlicher Bereich	Anzahl:	0	0,000	0,000	0,000
abgerechnete Maßnahmen	Anzahl:	7	8.138,811	0,000	8.138,811
davon Maßnahmen mit Modellvorhaben/ für Modellvorhaben:		1	431,780	0,000	431,780
Summe: Niedersachsen	Anzahl:	62	132.666,914	14.561,000	147.227,914
davon Zinsen			132,675		
davon Maßnahmen mit Modellvorhaben/ für Modellvorhaben:		11	2.349,000	0,000	2.349,000

Nordrhein-Westfalen



Bundesprogramm zur Städtebauförderung (2018)

Programm: Soziale Stadt

Land: Nordrhein-Westfalen

Lfd. Nr.	Gemeinde- Ortsteil Kreis	Bezeichnung der Maßnahme (Förderung in Programmjahren) Gebietsgröße (ha) Städtischer Bereich (S) Ländlicher Bereich (L) Aufnahme in das Bundesprogramm	Bundesmittel (in Tausend Euro) ggfs. davon Modellvorhaben ggfs. davon Zinsen		
			bis einschl. 2017	Programmjahr 2018	insgesamt
laufende Maßnahmen					
1	Aachen, Stadt / Städteregion Aachen	Aachen Nord (2010-2012, 2014-2016, 2018) 300 ha S 2010	3.962,000	166,000	4.128,000
2	Ahlen, Stadt / Warendorf	Ahlen Süd-Ost (neu) MV Problemimmobilien (2018) 353 ha S 2018	0,000 0,000	680,000 256,000	680,000 256,000
3	Baesweiler, Stadt / Städteregion Aachen	Setterich Nord (2009-2013, 2015-2016, 2018) 63,71 ha S 2009	3.299,000 18,000	102,000 0,000	3.401,000 18,000
4	Bergheim, Stadt / Rhein-Erft-Kreis	Bergheim Süd-West regio-grün (2002-2012, 2014, 2016, 2018) 160,5 ha S 2002	6.623,000 536,000	1.430,000 0,000	8.053,000 536,000
5	Bergheim, Stadt / Rhein-Erft-Kreis	Quadrath-Ichendorf (2018) 81 ha S 2018	0,000	247,000	247,000
6	Bielefeld, Stadt / Bielefeld, Stadt	Sieker Mitte (neu) (2018) 197 ha S 2018	0,000	163,000	163,000
7	Bielefeld, Stadt / Bielefeld, Stadt	Baumheide (2018) 434,5 ha S 2018	0,000	540,000	540,000
8	Bielefeld, Stadt / Bielefeld, Stadt	Bielefeld - Sennestadt (2009-2013, 2015-2016, 2018) 48,2 ha S 2009	712,000 14,000	192,000 0,000	904,000 14,000



Bundesprogramm zur Städtebauförderung (2018)

Programm: Soziale Stadt

Land: Nordrhein-Westfalen

Lfd. Nr.	Gemeinde- Ortsteil Kreis	Bezeichnung der Maßnahme (Förderung in Programmjahren) Gebietsgröße (ha) Städtischer Bereich (S) Ländlicher Bereich (L) Aufnahme in das Bundesprogramm	Bundesmittel (in Tausend Euro) ggfs. davon Modellvorhaben ggfs. davon Zinsen		
			bis einschl. 2017	Programmjahr 2018	insgesamt
laufende Maßnahmen					
9	Bocholt, Stadt / Borken	Fildeken-Rosenberg (2018) 190 ha S 2018	0,000	629,000	629,000
10	Bochum, Stadt / Bochum, Stadt	Bochum Westend (2009-2010, 2014) 167 ha S 2009	3.185,000	370,000	3.555,000
11	Bochum, Stadt / Bochum, Stadt	Werne / Langendreer / Alter Bahnhof (2016) 75 ha S 2016	1.894,000	450,000	2.344,000
12	Bochum, Stadt / Bochum, Stadt	Wattenscheid (2015) 282,3 ha S 2015	2.990,000	549,000	3.539,000
13	Bottrop, Stadt / Bottrop, Stadt	Batenbrock (2018) 679 ha S 2018	0,000	395,000	395,000
14	Dormagen, Stadt / Rhein-Kreis Neuss	Dormagen - Horrem (2014) 64,98 ha S 2014	2.408,000	1.009,000	3.417,000
15	Dorsten, Stadt / Recklinghausen	Regionale 2016 Wir machen MITte - Dorsten 2020 (2015) 200 ha S 2015	2.085,000	3.021,000	5.106,000

Bundesprogramm zur Städtebauförderung (2018)

Programm: Soziale Stadt

Land: Nordrhein-Westfalen

Lfd. Nr.	Gemeinde- Ortsteil Kreis	Bezeichnung der Maßnahme (Förderung in Programmjahren) Gebietsgröße (ha) Städtischer Bereich (S) Ländlicher Bereich (L) Aufnahme in das Bundesprogramm	Bundesmittel (in Tausend Euro) ggfs. davon Modellvorhaben ggfs. davon Zinsen		
			bis einschl. 2017	Programmjahr 2018	insgesamt
laufende Maßnahmen					
16	Duisburg, Stadt / Duisburg, Stadt	Marxloh (1999-2006, 2008-2010, 2014) 12,1 ha S 1999	10.418,075 191,000	248,000 0,000	10.666,075 191,000
17	Duisburg, Stadt / Duisburg, Stadt	Hochfeld (2000-2009, 2014) 452 ha S 2000	14.341,840 393,000	491,000 0,000	14.832,840 393,000
18	Duisburg, Stadt / Duisburg, Stadt	Duisburg Hochheide (2014, 2016) 37 ha S 2014	3.617,000	4.313,000	7.930,000
19	Düren, Stadt / Düren	Düren-Nord (neu) (2018) 107,5 ha L 2018	0,000	915,000	915,000
20	Düsseldorf, Stadt / Düsseldorf, Stadt	Garath Garath 2.0 - Den Wandel gestalten! (2017) 364 ha S 2017	1.921,000	1.051,000	2.972,000
21	Düsseldorf, Stadt / Düsseldorf, Stadt	Rath/Mörsenbroich (2013-2015, 2017) 250 ha S 2013	809,000	183,000	992,000
22	Düsseldorf, Stadt / Düsseldorf, Stadt	Wersten/Holzhausen (2012-2015, 2017) 240 ha S 2012	1.535,000	111,000	1.646,000
23	Erkrath, Fundort des Neanderthalers, Stadt / Mettmann	Erkrath - Sandheide (2016) 152 ha S 2016	285,000	31,000	316,000

Bundesprogramm zur Städtebauförderung (2018)

Programm: Soziale Stadt

Land: Nordrhein-Westfalen

Lfd. Nr.	Gemeinde- Ortsteil Kreis	Bezeichnung der Maßnahme (Förderung in Programmjahren) Gebietsgröße (ha) Städtischer Bereich (S) Ländlicher Bereich (L) Aufnahme in das Bundesprogramm	Bundesmittel (in Tausend Euro) ggfs. davon Modellvorhaben ggfs. davon Zinsen		
			bis einschl. 2017	Programmjahr 2018	insgesamt
laufende Maßnahmen					
24	Espelkamp, Stadt / Minden-Lübbecke	Espelkamp Innenstadt und Gabelhorst (2004-2006, 2008-2013, 2015) 250 ha S 2004	2.904,000 106,000	143,000 0,000	3.047,000 106,000
25	Essen, Stadt / Essen, Stadt	Stoppenberg/Katernberg -Stiftung Zollverein- (1999-2010, 2014) 1.300 ha S 1999	48.032,692 475,000	4.497,000 0,000	52.529,692 475,000
26	Essen, Stadt / Essen, Stadt	Altessen-Süd/Nordviertel (2013) 883 ha S 2013	4.513,000	70,000	4.583,000
27	Gelsenkirchen, Stadt / Gelsenkirchen, Stadt	Rotthausen (2018) 360 ha S 2018	0,000	198,000	198,000
28	Gelsenkirchen, Stadt / Gelsenkirchen, Stadt	GE-Schalke (2010-2011, 2013) 300 ha S 2010	5.089,000 83,000	1.916,000 1.900,000	7.005,000 1.983,000
29	Gelsenkirchen, Stadt / Gelsenkirchen, Stadt	Neustadt (2018) 60 ha S 2018	0,000	236,000	236,000
30	Gelsenkirchen, Stadt / Gelsenkirchen, Stadt	Hassel Herten-Westerholt/Bertlich (2007, 2010, 2012) 710 ha S 2007	2.408,000 83,000	77,000 0,000	2.485,000 83,000



Bundesprogramm zur Städtebauförderung (2018)

Programm: Soziale Stadt

Land: Nordrhein-Westfalen

Lfd. Nr.	Gemeinde- Ortsteil Kreis	Bezeichnung der Maßnahme (Förderung in Programmjahren) Gebietsgröße (ha) Städtischer Bereich (S) Ländlicher Bereich (L) Aufnahme in das Bundesprogramm	Bundesmittel (in Tausend Euro) ggfs. davon Modellvorhaben ggfs. davon Zinsen		
			bis einschl. 2017	Programmjahr 2018	insgesamt
laufende Maßnahmen					
31	Gladbeck, Stadt / Recklinghausen	Gladbeck-Mitte (2011-2012, 2014) 450 ha S 2011	3.726,000	679,000	4.405,000
32	Gummersbach, Stadt / Oberbergischer Kreis	Bernberg (2017) 96,35 ha S 2017	937,000	278,000	1.215,000
33	Hagen, Stadt der FernUniversität / Hagen, Stadt der FernUniversität	Wehringhausen (2014) 117 ha S 2014	3.228,000 0,000	1.552,000 708,000	4.780,000 708,000
34	Hamm, Stadt / Hamm, Stadt	Weststadt (2016) 600 ha S 2016	2.347,000 0,000	1.951,000 677,000	4.298,000 677,000
35	Herne, Stadt / Herne, Stadt	Wanne - Süd (2016) 230 ha S 2016	3.326,000	265,000	3.591,000
36	Herten, Stadt / Recklinghausen	Innenstadt (2016) 62 ha S 2016	423,000	324,000	747,000
37	Kerpen, Kolpingstadt / Rhein-Erft-Kreis	Europaviertel Kerpen Nord (ISEK Maastrichter Straße) (2017) 0 ha L 2017	929,000	1.180,000	2.109,000



Bundesprogramm zur Städtebauförderung (2018)

Programm: Soziale Stadt

Land: Nordrhein-Westfalen

Lfd. Nr.	Gemeinde- Ortsteil Kreis	Bezeichnung der Maßnahme (Förderung in Programmjahren) Gebietsgröße (ha) Städtischer Bereich (S) Ländlicher Bereich (L) Aufnahme in das Bundesprogramm	Bundesmittel (in Tausend Euro) ggfs. davon Modellvorhaben ggfs. davon Zinsen		
			bis einschl. 2017	Programmjahr 2018	insgesamt
laufende Maßnahmen					
38	Köln, Stadt / Köln, Stadt	Starke Veedel - Starkes Köln Blumenberg, Chorweiler, Seeberg- Nord (2015) 35,7 ha S 2015	738,000	131,000	869,000
39	Köln, Stadt / Köln, Stadt	Starke Veedel - Starkes Köln Buchheim und Buchforst, Mülheim Nord, Keupstraße (2016) 411 ha S 2016	390,000	65,000	455,000
40	Kreuztal, Stadt / Siegen-Wittgenstein	Kreuztal Mitte (2017) 0 ha L 2017	425,000	738,000	1.163,000
41	Leverkusen, Stadt / Leverkusen, Stadt	Rheindorf-Nord (2006, 2008-2010, 2015, 2017) 418 ha S 2006	4.526,000 65,000	241,000 0,000	4.767,000 65,000
42	Moers, Stadt / Wesel	Moers Neu-Meerbeck (2016) 250 ha S 2016	614,000	134,000	748,000
43	Mönchengladbach, Stadt / Mönchengladbach, Stadt	Alt-Mönchengladbach (2016, 2018) 0 ha S 2016	51,000	2.479,000	2.530,000
44	Mönchengladbach, Stadt / Mönchengladbach, Stadt	Rheydt; Campuspark/Pahlkebad (2010, 2014, 2016, 2018) 45 ha S 2010	2.626,000	847,000	3.473,000

Bundesprogramm zur Städtebauförderung (2018)

Programm: Soziale Stadt

Land: Nordrhein-Westfalen

Lfd. Nr.	Gemeinde- Ortsteil Kreis	Bezeichnung der Maßnahme (Förderung in Programmjahren) Gebietsgröße (ha) Städtischer Bereich (S) Ländlicher Bereich (L) Aufnahme in das Bundesprogramm	Bundesmittel (in Tausend Euro) ggfs. davon Modellvorhaben ggfs. davon Zinsen		
			bis einschl. 2017	Programmjahr 2018	insgesamt
laufende Maßnahmen					
45	Mülheim an der Ruhr, Stadt / Mülheim an der Ruhr, Stadt	Mülheim - Innenstadt (2014) 87,28 ha S 2014	3.226,000	215,000	3.441,000
46	Oberhausen, Stadt / Oberhausen, Stadt	Osterfeld (2015) 0 ha S 2015	729,000	479,000	1.208,000
47	Oberhausen, Stadt / Oberhausen, Stadt	Brückenschlag Oberhausen (2016) 0 ha S 2016	1.802,000	1.090,000	2.892,000
48	Unna, Stadt / Unna	Königsborn Süd-Ost (2015) 86 ha S 2015	1.212,000	279,000	1.491,000
49	Viersen, Stadt / Viersen	Südstadt (2010-2011, 2013) 104 ha S 2010	4.668,000	904,000	5.572,000
50	Wuppertal, Stadt / Wuppertal, Stadt	Oberbarmen/Wichlinghausen (2007-2009, 2011, 2015) 0 ha S 2007	10.523,000 3.528,000	440,000 0,000	10.963,000 3.528,000
51	Wuppertal, Stadt / Wuppertal, Stadt	Elberfelder Nordstadt/Arrenberg (2009-2010, 2014-2016) 0 ha S 2009	7.718,000 2.066,000	131,000 0,000	7.849,000 2.066,000
52	Wuppertal, Stadt / Wuppertal, Stadt	Heckinghausen (2015) 0 ha S 2015	1.388,000	97,000	1.485,000



Bundesprogramm zur Städtebauförderung (2018)

Programm: Soziale Stadt

Land: Nordrhein-Westfalen

Lfd. Nr.	Gemeinde- Ortsteil Kreis	Bezeichnung der Maßnahme (Förderung in Programmjahren) Gebietsgröße (ha) Städtischer Bereich (S) Ländlicher Bereich (L) Aufnahme in das Bundesprogramm	Bundesmittel (in Tausend Euro) ggfs. davon Modellvorhaben ggfs. davon Zinsen		
			bis einschl. 2017	Programmjahr 2018	insgesamt
laufende Maßnahmen					
	laufende Maßnahmen	Gesamtförderung davon Modellvorhaben	178.583,60 7.558,000	38.922,000 3.541,000	217.505,60 11.099,000

Bundesprogramm zur Städtebauförderung (2018)

Programm: Soziale Stadt

Land: Nordrhein-Westfalen

Lfd. Nr.	Gemeinde- Ortsteil Kreis	Bezeichnung der Maßnahme (Förderung in Programmjahren) Gebietsgröße (ha) Städtischer Bereich (S) Ländlicher Bereich (L) Aufnahme in das Bundesprogramm	Bundesmittel (in Tausend Euro) ggfs. davon Modellvorhaben ggfs. davon Zinsen		
			bis einschl. 2017	Programmjahr 2018	insgesamt
ruhende Maßnahmen					
1	Aachen, Stadt / Städteregion Aachen	Aachen Ost, Rothe Erde (2000-2009) 240 ha S 2000	5.078,075 496,000	0,000 0,000	5.078,075 496,000
2	Ahlen, Stadt / Warendorf	Ahlen Süd-Ost (1999-2006, 2008-2009) 370 ha S 1999	3.701,188 102,000	0,000 0,000	3.701,188 102,000
3	Ahlen, Stadt / Warendorf	Ahlen Süd (2010, 2014, 2016-2017) 144 ha S 2010	1.364,000	0,000	1.364,000
4	Alsdorf, Stadt / Städteregion Aachen	Alsdorf-Mitte (Zeche Anna) EUREGIONALE 2008 (2009-2010, 2013, 2016) 153 ha S 2009	3.793,000	0,000	3.793,000
5	Bielefeld, Stadt / Bielefeld, Stadt	Sieker Mitte (2008-2009, 2011-2013) 197 ha S 2008	1.332,000 325,000	0,000 0,000	1.332,000 325,000
6	Bochum, Stadt / Bochum, Stadt	Bochum Innere Hustadt (2009-2010) 14,5 ha S 2009	667,000	0,000	667,000
7	Bonn, Stadt / Bonn, Stadt	Dransdorf (1999-2001, 2007, 2009) 31 ha S 1999	831,601 83,000	0,000 0,000	831,601 83,000
8	Bonn, Stadt / Bonn, Stadt	Bonn-Tannenbusch (2013-2016) 130 ha S 2013	4.602,000	0,000	4.602,000

Bundesprogramm zur Städtebauförderung (2018)

Programm: Soziale Stadt

Land: Nordrhein-Westfalen

Lfd. Nr.	Gemeinde- Ortsteil Kreis	Bezeichnung der Maßnahme (Förderung in Programmjahren) Gebietsgröße (ha) Städtischer Bereich (S) Ländlicher Bereich (L) Aufnahme in das Bundesprogramm	Bundesmittel (in Tausend Euro) ggfs. davon Modellvorhaben ggfs. davon Zinsen		
			bis einschl. 2017	Programmjahr 2018	insgesamt
ruhende Maßnahmen					
9	Bottrop, Stadt / Bottrop, Stadt	Boy-Welheim (1999-2004, 2006-2007) 950 ha S 1999	3.860,465 111,000	0,000 0,000	3.860,465 111,000
10	Bottrop, Stadt / Bottrop, Stadt	Lehmkuhle/Ebel (2002-2006, 2008-2012, 2014, 2017) 601 ha S 2002	6.029,000 1.093,000	0,000 0,000	6.029,000 1.093,000
11	Brakel, Stadt / Höxter	Bökendorfer Grund (vormals Lange Wanne) (2001-2003, 2008-2009, 2011-2012, 2014) 17 ha S 2001	1.713,697 26,000	0,000 0,000	1.713,697 26,000
12	Brühl, Stadt / Rhein- Erft-Kreis	Brühl Vochem (2009-2010) 100 ha S 2009	202,000 39,000	0,000 0,000	202,000 39,000
13	Castrop-Rauxel, Stadt / Recklinghausen	Habinghorst (2010, 2012, 2014) 106 ha S 2010	744,000	0,000	744,000
14	Castrop-Rauxel, Stadt / Recklinghausen	Deininghausen (2006-2007) 27 ha S 2006	289,000 110,000	0,000 0,000	289,000 110,000
15	Detmold, Stadt / Lippe	Herberhausen Hohenloh / Hakedahl (1999-2004, 2010) 140 ha L 1999	2.404,564	0,000	2.404,564

Bundesprogramm zur Städtebauförderung (2018)

Programm: Soziale Stadt

Land: Nordrhein-Westfalen

Lfd. Nr.	Gemeinde- Ortsteil Kreis	Bezeichnung der Maßnahme (Förderung in Programmjahren) Gebietsgröße (ha) Städtischer Bereich (S) Ländlicher Bereich (L) Aufnahme in das Bundesprogramm	Bundesmittel (in Tausend Euro) ggfs. davon Modellvorhaben ggfs. davon Zinsen		
			bis einschl. 2017	Programmjahr 2018	insgesamt
ruhende Maßnahmen					
16	Dinslaken, Stadt / Wesel	Lohberg und Blumenviertel (2000-2006, 2008-2010, 2012-2014) 376 ha S 2000	7.436,520 943,000	0,000 0,000	7.436,520 943,000
17	Dormagen, Stadt / Rhein-Kreis Neuss	Raphaelshaus (2010) 18 ha S 2010	754,000 754,000	0,000 0,000	754,000 754,000
18	Dormagen, Stadt / Rhein-Kreis Neuss	Hackenbroich (2002, 2004-2006, 2009) 44,3 ha S 2002	1.120,000 153,000	0,000 0,000	1.120,000 153,000
19	Dorsten, Stadt / Recklinghausen	Regionale 2016 Dorsten Hervest (2009-2010, 2014-2015, 2017) 413,64 ha S 2009	1.582,000 50,000	0,000 0,000	1.582,000 50,000
20	Dortmund, Stadt / Dortmund, Stadt	Hörde/Phoenix Ost (2009-2010, 2014-2017) 84 ha S 2009	4.321,000 85,000	0,000 0,000	4.321,000 85,000
21	Dortmund, Stadt / Dortmund, Stadt	Scharnhorst-Ost (1999-2003, 2005) 120 ha S 1999	2.654,924 805,000	0,000 0,000	2.654,924 805,000
22	Dortmund, Stadt / Dortmund, Stadt	Westerfilde/Bodelschwingh (2014-2017) 304,7 ha S 2014	1.453,000	0,000	1.453,000

Bundesprogramm zur Städtebauförderung (2018)

Programm: Soziale Stadt

Land: Nordrhein-Westfalen

Lfd. Nr.	Gemeinde- Ortsteil Kreis	Bezeichnung der Maßnahme (Förderung in Programmjahren) Gebietsgröße (ha) Städtischer Bereich (S) Ländlicher Bereich (L) Aufnahme in das Bundesprogramm	Bundesmittel (in Tausend Euro) ggfs. davon Modellvorhaben ggfs. davon Zinsen		
			bis einschl. 2017	Programmjahr 2018	insgesamt
ruhende Maßnahmen					
23	Dortmund, Stadt / Dortmund, Stadt	Nordstadt (1999-2000, 2002-2007, 2009-2010, 2015-2017) 1.444 ha S 1999	7.561,929 316,000	0,000 0,000	7.561,929 316,000
24	Dortmund, Stadt / Dortmund, Stadt	Großsiedlung Hörde-Clarenberg (1999-2003, 2005) 8 ha S 1999	1.223,057	0,000	1.223,057
25	Duisburg, Stadt / Duisburg, Stadt	Duisburg Laar (2013-2014, 2016-2017) 100 ha S 2013	2.137,000	0,000	2.137,000
26	Duisburg, Stadt / Duisburg, Stadt	Bruckhausen (1999-2007, 2009-2010) 10,17 ha S 1999	5.121,509 151,000	0,000 0,000	5.121,509 151,000
27	Duisburg, Stadt / Duisburg, Stadt	Nebenzentrum Beeck (2001-2002, 2004-2010) 4,45 ha S 2001	2.625,178 85,000	0,000 0,000	2.625,178 85,000
28	Düren, Stadt / Düren	Düren-Nord (2005, 2008-2009, 2014) 300 ha L 2005	833,000 25,000	0,000 0,000	833,000 25,000
29	Düren, Stadt / Düren	Düren-Südost (1999-2007) 250 ha L 1999	1.971,846	0,000	1.971,846
30	Düsseldorf, Stadt / Düsseldorf, Stadt	Garath (2004-2006) 13,4 ha S 2004	897,000	0,000	897,000

Bundesprogramm zur Städtebauförderung (2018)

Programm: Soziale Stadt

Land: Nordrhein-Westfalen

Lfd. Nr.	Gemeinde- Ortsteil Kreis	Bezeichnung der Maßnahme (Förderung in Programmjahren) Gebietsgröße (ha) Städtischer Bereich (S) Ländlicher Bereich (L) Aufnahme in das Bundesprogramm	Bundesmittel (in Tausend Euro) ggfs. davon Modellvorhaben ggfs. davon Zinsen		
			bis einschl. 2017	Programmjahr 2018	insgesamt
ruhende Maßnahmen					
31	Düsseldorf, Stadt / Düsseldorf, Stadt	Flingern/Oberbilk (2000-2008, 2014) 390 ha S 2000	5.512,697 87,000	0,000 0,000	5.512,697 87,000
32	Eschweiler, Stadt / Städteregion Aachen	Eschweiler Ost (2000, 2004-2009) 32 ha S 2000	1.217,117 35,000	0,000 0,000	1.217,117 35,000
33	Essen, Stadt / Essen, Stadt	Bochold Altendorf-Nord (2009-2010, 2014-2016) 298 ha S 2009	1.881,000	0,000	1.881,000
34	Essen, Stadt / Essen, Stadt	Altendorf (1999-2010) 256 ha S 1999	4.429,198 145,000	0,000 0,000	4.429,198 145,000
35	Essen, Stadt / Essen, Stadt	Weltkulturerbe Industriedenkmal Zeche Zollverein (2009-2010) 1.300 ha S 2009	5.622,000	0,000	5.622,000
36	Euskirchen, Stadt / Euskirchen	Viehplätzchen (2010-2013) 5 ha S 2010	1.137,000	0,000	1.137,000
37	Gelsenkirchen, Stadt / Gelsenkirchen, Stadt	Südost Bulmke-Hüllen/Ückendorf/Neustadt (2002-2010) 750 ha S 2002	4.327,000 367,000	0,000 0,000	4.327,000 367,000

Bundesprogramm zur Städtebauförderung (2018)

Programm: Soziale Stadt

Land: Nordrhein-Westfalen

Lfd. Nr.	Gemeinde- Ortsteil Kreis	Bezeichnung der Maßnahme (Förderung in Programmjahren) Gebietsgröße (ha) Städtischer Bereich (S) Ländlicher Bereich (L) Aufnahme in das Bundesprogramm	Bundesmittel (in Tausend Euro) ggfs. davon Modellvorhaben ggfs. davon Zinsen		
			bis einschl. 2017	Programmjahr 2018	insgesamt
ruhende Maßnahmen					
38	Gelsenkirchen, Stadt / Gelsenkirchen, Stadt	Bismarck/Schalke Nord (1999-2005, 2007, 2009) 520 ha S 1999	6.264,362 209,000	0,000 0,000	6.264,362 209,000
39	Gladbeck, Stadt / Recklinghausen	Brauck (2004-2006, 2008-2010) 610 ha S 2004	2.133,000 877,000	0,000 0,000	2.133,000 877,000
40	Gladbeck, Stadt / Recklinghausen	Butendorf (1999-2004) 280 ha S 1999	1.774,677	0,000	1.774,677
41	Hagen, Stadt der FernUniversität / Hagen, Stadt der FernUniversität	Altenhagen (2000-2007) 60 ha S 2000	1.872,398 283,000	0,000 0,000	1.872,398 283,000
42	Hagen, Stadt der FernUniversität / Hagen, Stadt der FernUniversität	Vorhalle (1999-2002, 2004) 1.250 ha S 1999	654,414 268,000	0,000 0,000	654,414 268,000
43	Hamm, Stadt / Hamm, Stadt	Hamm Norden (1999-2004, 2007, 2009, 2015-2016) 300 ha S 1999	2.983,960 434,000	0,000 0,000	2.983,960 434,000
44	Hamm, Stadt / Hamm, Stadt	Hamm-Westen (2000-2011, 2014-2015) 1.219 ha S 2000	7.321,603 413,000	0,000 0,000	7.321,603 413,000
45	Heiligenhaus, Stadt / Mettmann	Oberilp (2001) 0 ha S 2001	243,375	0,000	243,375

Bundesprogramm zur Städtebauförderung (2018)

Programm: Soziale Stadt

Land: Nordrhein-Westfalen

Lfd. Nr.	Gemeinde- Ortsteil Kreis	Bezeichnung der Maßnahme (Förderung in Programmjahren) Gebietsgröße (ha) Städtischer Bereich (S) Ländlicher Bereich (L) Aufnahme in das Bundesprogramm	Bundesmittel (in Tausend Euro) ggfs. davon Modellvorhaben ggfs. davon Zinsen		
			bis einschl. 2017	Programmjahr 2018	insgesamt
ruhende Maßnahmen					
46	Herne, Stadt / Herne, Stadt	Bickern / Unser Fritz (2002) 461 ha S 2002	2.692,000 507,000	0,000 0,000	2.692,000 507,000
47	Herten, Stadt / Recklinghausen	Herten Nord (2009-2010, 2014-2016) 735 ha S 2009	2.613,000	0,000	2.613,000
48	Herten, Stadt / Recklinghausen	Herten Westerholt/Bertlich (2007, 2012-2015, 2017) 800 ha S 2007	2.230,000 75,000	0,000 0,000	2.230,000 75,000
49	Iserlohn, Stadt / Märkischer Kreis	Regionale 2013 Südliche Innenstadt / Obere Mühle (2010, 2012, 2014-2015, 2017) 50,5 ha S 2010	2.192,000 50,000	0,000 0,000	2.192,000 50,000
50	Köln, Stadt / Köln, Stadt	Starke Veedel - Starkes Köln Meschenich - Rondorf (2016) 400 ha S 2016	271,000	0,000	271,000
51	Köln, Stadt / Köln, Stadt	Bocklemünd-Mengenich (2002-2004, 2008) 23 ha S 2002	1.432,000 166,000	0,000 0,000	1.432,000 166,000
52	Köln, Stadt / Köln, Stadt	Mühlheim Kalk und Vingst-Höhenberg (1999-2004, 2006, 2008-2009, 2013) 1.326 ha S 1999	7.756,222 203,000	0,000 0,000	7.756,222 203,000

Bundesprogramm zur Städtebauförderung (2018)

Programm: Soziale Stadt

Land: Nordrhein-Westfalen

Lfd. Nr.	Gemeinde- Ortsteil Kreis	Bezeichnung der Maßnahme (Förderung in Programmjahren) Gebietsgröße (ha) Städtischer Bereich (S) Ländlicher Bereich (L) Aufnahme in das Bundesprogramm	Bundesmittel (in Tausend Euro) ggfs. davon Modellvorhaben ggfs. davon Zinsen		
			bis einschl. 2017	Programmjahr 2018	insgesamt
ruhende Maßnahmen					
53	Köln, Stadt / Köln, Stadt	Chorweiler (1999-2007) 185 ha S 1999	2.166,446 83,000	0,000 0,000	2.166,446 83,000
54	Köln, Stadt / Köln, Stadt	Köln-Lindweiler (2014, 2016-2017) 120 ha S 2014	729,000	0,000	729,000
55	Köln, Stadt / Köln, Stadt	Porz-Finkenber (2002-2004, 2006-2008) 35,4 ha S 2002	1.240,000	0,000	1.240,000
56	Krefeld, Stadt / Krefeld, Stadt	Krefeld-Süd (1999-2005, 2007) 435 ha S 1999	1.727,906 18,000	0,000 0,000	1.727,906 18,000
57	Lünen, Stadt / Unna	Lünen-Gahmen (2010-2014) 280 ha S 2010	1.850,000	0,000	1.850,000
58	Marl, Stadt / Recklinghausen	Hüls-Süd (2008-2010, 2014) 23 ha S 2008	705,000	0,000	705,000
59	Moers, Stadt / Wesel	Mattheck/Josefsviertel (2005-2006, 2008-2010, 2013-2015) 60 ha S 2005	1.501,000 194,000	0,000 0,000	1.501,000 194,000
60	Monheim am Rhein, Stadt / Mettmann	Berliner Viertel EUROGA 2002 plus (1999-2007) 55 ha S 1999	2.701,233 22,000	0,000 0,000	2.701,233 22,000

Bundesprogramm zur Städtebauförderung (2018)

Programm: Soziale Stadt

Land: Nordrhein-Westfalen

Lfd. Nr.	Gemeinde- Ortsteil Kreis	Bezeichnung der Maßnahme (Förderung in Programmjahren) Gebietsgröße (ha) Städtischer Bereich (S) Ländlicher Bereich (L) Aufnahme in das Bundesprogramm	Bundesmittel (in Tausend Euro) ggfs. davon Modellvorhaben ggfs. davon Zinsen		
			bis einschl. 2017	Programmjahr 2018	insgesamt
ruhende Maßnahmen					
61	Mülheim an der Ruhr, Stadt / Mülheim an der Ruhr, Stadt	Eppinghoven (2006, 2008) 300 ha S 2006	268,000 68,000	0,000 0,000	268,000 68,000
62	Münster, Stadt / Münster, Stadt	Brüningheide (2006, 2010, 2015)-2017 15,4 ha S 2006	3.404,000 148,000	0,000 0,000	3.404,000 148,000
63	Oberhausen, Stadt / Oberhausen, Stadt	Innenstadt/Alt-Oberhausen (2006, 2008, 2010-2011, 2013-2015) 122 ha S 2006	2.239,000 322,000	0,000 0,000	2.239,000 322,000
64	Oberhausen, Stadt / Oberhausen, Stadt	Knappenviertel (1999-2001) 126 ha S 1999	1.226,078	0,000	1.226,078
65	Oberhausen, Stadt / Oberhausen, Stadt	Lirich (2002, 2004-2008, 2010-2012, 2014) 309 ha S 2002	5.845,000 1.465,000	0,000 0,000	5.845,000 1.465,000
66	Oberhausen, Stadt / Oberhausen, Stadt	Arbeitersiedlung Stemmersberg (2001-2002) 12,71 ha S 2001	1.545,942	0,000	1.545,942
67	Ratingen, Stadt / Mettmann	Ratingen-West (1999, 2005) 545 ha S 1999	573,436	0,000	573,436
68	Recklinghausen, Stadt / Recklinghausen	Hochlarmark (1999-2002) 587 ha S 1999	1.115,859	0,000	1.115,859



Bundesprogramm zur Städtebauförderung (2018)

Programm: Soziale Stadt

Land: Nordrhein-Westfalen

Lfd. Nr.	Gemeinde- Ortsteil Kreis	Bezeichnung der Maßnahme (Förderung in Programmjahren) Gebietsgröße (ha) Städtischer Bereich (S) Ländlicher Bereich (L) Aufnahme in das Bundesprogramm	Bundesmittel (in Tausend Euro) ggfs. davon Modellvorhaben ggfs. davon Zinsen		
			bis einschl. 2017	Programmjahr 2018	insgesamt
ruhende Maßnahmen					
69	Recklinghausen, Stadt / Recklinghausen	Stadtteilprojekt Süd/Grullbad (2004-2008, 2013-2014) 563 ha S 2004	4.196,000 39,000	0,000 0,000	4.196,000 39,000
70	Remscheid, Stadt / Remscheid, Stadt	Rosenhügel (2004-2010) 38,9 ha S 2004	2.182,000 181,000	0,000 0,000	2.182,000 181,000
71	Rheine, Stadt / Steinfurt	Rheine-Dorenkamp-Süd (2013, 2016-2017) 256,6 ha S 2013	337,000	0,000	337,000
72	Siegen, Universitätsstadt / Siegen-Wittgenstein	Fischbacherberg (1999-2001, 2009, 2016) 56 ha S 1999	998,993 454,000	0,000 0,000	998,993 454,000
73	Solingen, Klingenstein / Solingen, Klingenstein	Nordstadt / Fuhr (1999-2002, 2005, 2007-2010) 75 ha S 1999	1.987,731 364,000	0,000 0,000	1.987,731 364,000
74	Solingen, Klingenstein / Solingen, Klingenstein	Solinger Nordstadt (2012-2017) 70 ha S 2012	3.091,000	0,000	3.091,000
75	Stolberg (Rhld.), Kupferstadt / Städteregion Aachen	Stolberg Velau (2008-2010) 114 ha S 2008	773,000	0,000	773,000
76	Velbert, Stadt / Mettmann	Birth/Losenburg (2005-2012, 2015) 240 ha S 2005	2.964,000 491,000	0,000 0,000	2.964,000 491,000

Bundesprogramm zur Städtebauförderung (2018)

Programm: Soziale Stadt

Land: Nordrhein-Westfalen

Lfd. Nr.	Gemeinde- Ortsteil Kreis	Bezeichnung der Maßnahme (Förderung in Programmjahren) Gebietsgröße (ha) Städtischer Bereich (S) Ländlicher Bereich (L) Aufnahme in das Bundesprogramm	Bundesmittel (in Tausend Euro) ggfs. davon Modellvorhaben ggfs. davon Zinsen		
			bis einschl. 2017	Programmjahr 2018	insgesamt
ruhende Maßnahmen					
77	Witten, Stadt / Ennepe-Ruhr-Kreis	Heven-Ost / Crengeldanz (2014-2017) 133 ha S 2014	731,000	0,000	731,000
78	Witten, Stadt / Ennepe-Ruhr-Kreis	Witten-Annen Ennepe-Ruhr-Kreis (2006, 2008-2009, 2011) 350 ha S 2006	776,000 410,000	0,000 0,000	776,000 410,000
79	Wuppertal, Stadt / Wuppertal, Stadt	Freiraumprogramm Talachse REGIONALE 2006 (2009-2010) 120 ha S 2009	514,000	0,000	514,000
80	Wuppertal, Stadt / Wuppertal, Stadt	Ostersbaum (1999-2008, 2014) 74 ha S 1999	3.927,927 75,000	0,000 0,000	3.927,927 75,000
81	Wuppertal, Stadt / Wuppertal, Stadt	Unterbarmen (2009-2010) 100 ha S 2009	809,000 725,000	0,000 0,000	809,000 725,000
	ruhende Maßnahmen	Gesamtförderung davon Modellvorhaben	196.989,12 14.930,000	0,000 0,000	196.989,12 14.930,000

Bundesprogramm zur Städtebauförderung (2018)

Programm: Soziale Stadt

Land: Nordrhein-Westfalen

		Finanzhilfe des Bundes bis einschl. 2017	Finanzhilfe des Bundes Programmjahr 2018	Finanzhilfe des Bundes insgesamt	
		1000 Euro	1000 Euro	1000 Euro	
- Zusammenstellung: L a u f e n d e Maßnahmen					
Sanierung Städtischer Bereich	Anzahl:	49	177.229,607	36.089,000	213.318,607
davon Maßnahmen mit Modellvorhaben/ für Modellvorhaben:		13	7.558,000	3.541,000	11.099,000
Sanierung Ländlicher Bereich	Anzahl:	3	1.354,000	2.833,000	4.187,000
laufende Maßnahmen	Anzahl:	52	178.583,607	38.922,000	217.505,607
davon Maßnahmen mit Modellvorhaben/ für Modellvorhaben:		13	7.558,000	3.541,000	11.099,000
- Zusammenstellung: R u h e n d e Maßnahmen					
Sanierung Städtischer Bereich	Anzahl:	78	191.779,717	0,000	191.779,717
davon Maßnahmen mit Modellvorhaben/ für Modellvorhaben:		49	14.905,000	0,000	14.905,000
Sanierung Ländlicher Bereich	Anzahl:	3	5.209,410	0,000	5.209,410
davon Maßnahmen mit Modellvorhaben/ für Modellvorhaben:		1	25,000	0,000	25,000
ruhende Maßnahmen	Anzahl:	81	196.989,127	0,000	196.989,127
davon Maßnahmen mit Modellvorhaben/ für Modellvorhaben:		50	14.930,000	0,000	14.930,000
Summe: Nordrhein-Westfalen	Anzahl:	133	375.572,734	38.922,000	414.494,734
davon Maßnahmen mit Modellvorhaben/ für Modellvorhaben:		63	22.488,000	3.541,000	26.029,000

Rheinland-Pfalz



Bundesprogramm zur Städtebauförderung (2018)

Programm: Soziale Stadt

Land: Rheinland-Pfalz

Lfd. Nr.	Gemeinde- Ortsteil Kreis	Bezeichnung der Maßnahme (Förderung in Programmjahren) Gebietsgröße (ha) Städtischer Bereich (S) Ländlicher Bereich (L) Aufnahme in das Bundesprogramm	Bundesmittel (in Tausend Euro) ggfs. davon Modellvorhaben ggfs. davon Zinsen		
			bis einschl. 2017	Programmjahr 2018	insgesamt
laufende Maßnahmen					
1	Alzey, Stadt / Alzey- Worms	Alzeyer Osten (2018) 30 ha S 2018	0,000	54,700	54,700
2	Bad Kreuznach, Stadt / Bad Kreuznach	Pariser Viertel Untersuchungsgebiet (2009) 19,3 ha S 2009	531,400	41,650	573,050
3	Bingen am Rhein, Stadt / Mainz-Bingen	Stadtteil Bingerbrück (2015, 2017) 10 ha S 2015	343,300	570,000	913,300
4	Eisenberg (Pfalz), Stadt / Donnersbergkreis	Stadtkern Untersuchungsgebiet (2006-2011, 2014-2015, 2018) 35,2 ha S 2006	1.698,730	62,500	1.761,230
5	Höhr-Grenzhausen, Stadt / Westerwaldkreis	Stadtteil Höhr Untersuchungsgebiet (2003-2012, 2014-2016, 2018) 9,4 ha S 2003	2.640,236 96,585	126,200 0,000	2.766,436 96,585
6	Idar-Oberstein, Stadt / Birkenfeld	Südl. Innenstadt/Stadtquartier Wasserstraße (2018) 0 ha S 2018	0,000	50,000	50,000
7	Kaiserslautern, Stadt / Kaiserslautern, kreisfreie Stadt	Kaiserslautern-Ost (2014) 89,11 ha S 2014	709,200	111,100	820,300



Bundesprogramm zur Städtebauförderung (2018)

Programm: Soziale Stadt

Land: Rheinland-Pfalz

Lfd. Nr.	Gemeinde- Ortsteil Kreis	Bezeichnung der Maßnahme (Förderung in Programmjahren) Gebietsgröße (ha) Städtischer Bereich (S) Ländlicher Bereich (L) Aufnahme in das Bundesprogramm	Bundesmittel (in Tausend Euro) ggfs. davon Modellvorhaben ggfs. davon Zinsen		
			bis einschl. 2017	Programmjahr 2018	insgesamt
laufende Maßnahmen					
8	Kaiserslautern, Stadt / Kaiserslautern, kreisfreie Stadt	Innenstadt-West Untersuchungsgebiet (2001, 2003-2010, 2015) 41,5 ha S 2001	2.547,894 200,000	74,050 0,000	2.621,944 200,000
9	Koblenz, Stadt / Koblenz, kreisfreie Stadt	Lützel (2008-2015, 2017) 33,48 ha S 2008	804,500	27,600	832,100
10	Koblenz, Stadt / Koblenz, kreisfreie Stadt	Neuendorf (2014) 44 ha S 2014	2.601,800	1.190,000	3.791,800
11	Konz, Stadt / Trier- Saarburg	Karthaus (2010) 65 ha S 2010	1.201,700	222,200	1.423,900
12	Ludwigshafen am Rhein, Stadt / Ludwigshafen am Rhein, kreisfreie Stadt	West Untersuchungsgebiet (2001-2005, 2015, 2018) 40 ha S 2001	1.070,077 25,000	85,000 0,000	1.155,077 25,000
13	Mainz, Stadt / Mainz, kreisfreie Stadt	Lerchenberg Untersuchungsgebiet (2006) 92 ha S 2006	1.099,232 109,482	324,500 0,000	1.423,732 109,482
14	Mainz, Stadt / Mainz, kreisfreie Stadt	Alt-Mombach Untersuchungsgebiet (2006-2010, 2012) 240 ha S 2006	1.943,003 100,786	23,400 0,000	1.966,403 100,786



Bundesprogramm zur Städtebauförderung (2018)

Programm: Soziale Stadt

Land: Rheinland-Pfalz

Lfd. Nr.	Gemeinde- Ortsteil Kreis	Bezeichnung der Maßnahme (Förderung in Programmjahren) Gebietsgröße (ha) Städtischer Bereich (S) Ländlicher Bereich (L) Aufnahme in das Bundesprogramm	Bundesmittel (in Tausend Euro) ggfs. davon Modellvorhaben ggfs. davon Zinsen		
			bis einschl. 2017	Programmjahr 2018	insgesamt
laufende Maßnahmen					
15	Mainz, Stadt / Mainz, kreisfreie Stadt	Neustadt Untersuchungsgebiet (2000-2007, 2010, 2013) 140 ha S 2000	4.116,481 193,181	267,800 0,000	4.384,281 193,181
16	Neustadt an der Weinstraße, Stadt / Neustadt an der Weinstraße, kreisfreie Stadt	Neustadt-Böbig (2018) 58 ha S 2018	0,000	111,100	111,100
17	Pirmasens, Stadt / Pirmasens, kreisfreie Stadt	Horeb (2018) 37,6 ha S 2018	0,000	27,000	27,000
18	Pirmasens, Stadt / Pirmasens, kreisfreie Stadt	Winzler Viertel Untersuchungsgebiet (2006-2010, 2014-2015, 2017) 30,4 ha S 2006	1.629,972 82,122	120,350 0,000	1.750,322 82,122
19	Schifferstadt, Stadt / Rhein-Pfalz-Kreis	Innenstadt (2014, 2018) 80 ha S 2014	50,000	133,300	183,300
20	Speyer, Stadt / Speyer, kreisfreie Stadt	Speyer-Süd (2017) 90 ha S 2017	62,800	50,000	112,800
21	Speyer, Stadt / Speyer, kreisfreie Stadt	Speyer-West Untersuchungsgebiet (2006) 202 ha S 2006	2.434,395 130,645	50,000 0,000	2.484,395 130,645



Bundesprogramm zur Städtebauförderung (2018)

Programm: Soziale Stadt

Land: Rheinland-Pfalz

Lfd. Nr.	Gemeinde- Ortsteil Kreis	Bezeichnung der Maßnahme (Förderung in Programmjahren) Gebietsgröße (ha) Städtischer Bereich (S) Ländlicher Bereich (L) Aufnahme in das Bundesprogramm	Bundesmittel (in Tausend Euro) ggfs. davon Modellvorhaben ggfs. davon Zinsen		
			bis einschl. 2017	Programmjahr 2018	insgesamt
laufende Maßnahmen					
22	Trier, Stadt / Trier, kreisfreie Stadt	Sanierung im Stadtteil Ehrang Satzungsgebiet (1999, 2003-2010, 2012) 13,7 ha S 1999	5.489,504	500,000	5.989,504
23	Trier, Stadt / Trier, kreisfreie Stadt	West / Gneisenaustraße Untersuchungsgebiet (2003, 2005-2011, 2014) 36,62 ha S 2003	5.934,759 359,859	1.125,000 0,000	7.059,759 359,859
24	Trier, Stadt / Trier, kreisfreie Stadt	Trier-Nord/Beutelweg Untersuchungsgebiet (2000-2008, 2010, 2014-2016, 2018) 62,15 ha S 2000	4.883,837 404,647	55,550 0,000	4.939,387 404,647
25	Worms, Stadt / Worms, kreisfreie Stadt	Grüne Schiene Wormser Norden (2013-2015, 2018) 0 ha S 2013	431,800	280,000	711,800
26	Zweibrücken, Stadt / Zweibrücken, kreisfreie Stadt	Entlang des Hornbach/Breitwiesen (2014) 80 ha S 2014	490,450	650,000	1.140,450
27	Zweibrücken, Stadt / Zweibrücken, kreisfreie Stadt	Steinhauser Straße (2016) 30 ha S 2016	191,600	250,000	441,600
	laufende Maßnahmen	Gesamtförderung davon Modellvorhaben	42.906,670 1.702,307	6.583,000 0,000	49.489,670 1.702,307

Bundesprogramm zur Städtebauförderung (2018)

Programm: Soziale Stadt

Land: Rheinland-Pfalz

Lfd. Nr.	Gemeinde- Ortsteil Kreis	Bezeichnung der Maßnahme (Förderung in Programmjahren) Gebietsgröße (ha) Städtischer Bereich (S) Ländlicher Bereich (L) Aufnahme in das Bundesprogramm	Bundesmittel (in Tausend Euro) ggfs. davon Modellvorhaben ggfs. davon Zinsen		
			bis einschl. 2017	Programmjahr 2018	insgesamt
ruhende Maßnahmen					
1	Alzey, Stadt / Alzey- Worms	Theodor-Heuss-Ring (2010, 2013-2015) 0,4 ha S 2010	642,500	0,000	642,500
2	Annweiler am Trifels, Stadt / Südliche Weinstraße	Siedlung "An der Queich" Satzungsgebiet (1999) 2,26 ha L 1999	920,325	0,000	920,325
3	Bad Dürkheim, Stadt / Bad Dürkheim	Präventionsmodell (Ost) Untersuchungsgebiet (2006-2016) 33 ha S 2006	1.136,867 64,267	0,000 0,000	1.136,867 64,267
4	Ludwigshafen am Rhein, Stadt / Ludwigshafen am Rhein, kreisfreie Stadt	Mundenheim-Südost Untersuchungsgebiet (2000-2005, 2011-2012) 53 ha S 2000	1.022,721 25,000	0,000 0,000	1.022,721 25,000
5	Ludwigshafen am Rhein, Stadt / Ludwigshafen am Rhein, kreisfreie Stadt	Oggersheim-West Untersuchungsgebiet (2000-2005, 2007-2009, 2012, 2014- 2017) 55 ha S 2000	1.689,060 25,000	0,000 0,000	1.689,060 25,000
6	Ludwigshafen am Rhein, Stadt / Ludwigshafen am Rhein, kreisfreie Stadt	Westend Untersuchungsgebiet (2000-2006) 22 ha S 2000	2.566,667 125,000	0,000 0,000	2.566,667 125,000
7	Ludwigshafen am Rhein, Stadt / Ludwigshafen am Rhein, kreisfreie Stadt	Mundenheim/Karolina-Burger-Str Satzungsgebiet (2005-2006, 2008-2009) 2,5 ha S 2005	497,000	0,000	497,000



Bundesprogramm zur Städtebauförderung (2018)

Programm: Soziale Stadt

Land: Rheinland-Pfalz

Lfd. Nr.	Gemeinde- Ortsteil Kreis	Bezeichnung der Maßnahme (Förderung in Programmjahren) Gebietsgröße (ha) Städtischer Bereich (S) Ländlicher Bereich (L) Aufnahme in das Bundesprogramm	Bundesmittel (in Tausend Euro) ggfs. davon Modellvorhaben ggfs. davon Zinsen		
			bis einschl. 2017	Programmjahr 2018	insgesamt
ruhende Maßnahmen					
8	Neustadt an der Weinstraße, Stadt / Neustadt an der Weinstraße, kreisfreie Stadt	Branchweiler / Neustadt Ost Untersuchungsgebiet (2004-2010, 2014-2017) 74,2 ha S 2004	1.916,895 99,695	0,000 0,000	1.916,895 99,695
9	Neuwied, Stadt / Neuwied	Südöstliche Innenstadt Untersuchungsgebiet (2007-2016) 37 ha S 2007	1.534,012 126,312	0,000 0,000	1.534,012 126,312
10	Weißenthurm, Stadt / Mayen-Koblenz	Stadtkern Untersuchungsgebiet (2007-2017) 8,8 ha S 2007	1.522,500	0,000	1.522,500
11	Worms, Stadt / Worms, kreisfreie Stadt	Wormser Süden Untersuchungsgebiet (2003-2008, 2010) 2 ha S 2003	813,143 68,143	0,000 0,000	813,143 68,143
	ruhende Maßnahmen	Gesamtförderung davon Modellvorhaben	14.261,690 533,417	0,000 0,000	14.261,690 533,417

Bundesprogramm zur Städtebauförderung (2018)

Programm: Soziale Stadt

Land: Rheinland-Pfalz

Lfd. Nr.	Gemeinde- Ortsteil Kreis	Bezeichnung der Maßnahme (Förderung in Programmjahren) Gebietsgröße (ha) Städtischer Bereich (S) Ländlicher Bereich (L) Aufnahme in das Bundesprogramm	Bundesmittel (in Tausend Euro) ggfs. davon Modellvorhaben ggfs. davon Zinsen		
			bis einschl. 2017	Programmjahr 2018	insgesamt
abgerechnete Maßnahmen					
1	Bad Kreuznach, Stadt / Bad Kreuznach	Am Tilgesbrunnen Untersuchungsgebiet (2001-2005, 2007, 2009, 2012-2014) 213 ha S 2001	780,363 88,099	0,000 0,000	780,363 88,099
2	Germersheim, Stadt / Germersheim	Sanierung des Stadtkerns Teilgebiet: Jugendintegrationszentrum Satzungsgebiet (1999) 4,76 ha S 1999	255,646	0,000	255,646
3	Idar-Oberstein, Stadt / Birkenfeld	Barbararing Untersuchungsgebiet (2003-2010) 9 ha S 2003	418,367 137,317	0,000 0,000	418,367 137,317
4	Kaiserslautern, Stadt / Kaiserslautern, kreisfreie Stadt	Sozialer Brennpunkt "Am Kalkofen"/Asterweg (1999, 2005) 3,43 ha S 1999	506,288	0,000	506,288
5	Koblenz, Stadt / Koblenz, kreisfreie Stadt	Flugfeld Karthause Untersuchungsgebiet (2001, 2003-2009) 11 ha S 2001	873,013 131,161	0,000 0,000	873,013 131,161
6	Koblenz, Stadt / Koblenz, kreisfreie Stadt	Am Luisenturm/Grüner Weg Untersuchungsgebiet (2000, 2002-2006) 1 ha S 2000	1.145,110	0,000	1.145,110



Bundesprogramm zur Städtebauförderung (2018)

Programm: Soziale Stadt

Land: Rheinland-Pfalz

Lfd. Nr.	Gemeinde- Ortsteil Kreis	Bezeichnung der Maßnahme (Förderung in Programmjahren) Gebietsgröße (ha) Städtischer Bereich (S) Ländlicher Bereich (L) Aufnahme in das Bundesprogramm	Bundesmittel (in Tausend Euro) ggfs. davon Modellvorhaben ggfs. davon Zinsen		
			bis einschl. 2017	Programmjahr 2018	insgesamt
abgerechnete Maßnahmen					
7	Koblenz, Stadt / Koblenz, kreisfreie Stadt	Stadtteil Goldgrube Untersuchungsgebiet (2002-2004) 33 ha S 2002	155,880	0,000	155,880
8	Koblenz, Stadt / Koblenz, kreisfreie Stadt	Sanierung im Stadtteil Ehrenbreitstein Satzungsgebiet Teilgebiet (1999) 17,1 ha S 1999	129,014	0,000	129,014
9	Mainz, Stadt / Mainz, kreisfreie Stadt	Oberstadt, Berliner Viertel Untersuchungsgebiet (2000-2006) 35 ha S 2000	836,888	0,000	836,888
10	Mainz, Stadt / Mainz, kreisfreie Stadt	Finthen, Römerquelle Untersuchungsgebiet (2001-2006) 12 ha S 2001	581,755	0,000	581,755
11	Pirmasens, Stadt / Pirmasens, kreisfreie Stadt	Projekt "Kantstraße"/Husterhöh Untersuchungsgebiet (2000-2001) 1 ha S 2000	149,843	0,000	149,843
12	Pirmasens, Stadt / Pirmasens, kreisfreie Stadt	Projekt AQUA/Husterhöh (Job-Börse) Untersuchungsgebiet (2000-2002) 1 ha S 2000	711,232	0,000	711,232

Bundesprogramm zur Städtebauförderung (2018)

Programm: Soziale Stadt

Land: Rheinland-Pfalz

Lfd. Nr.	Gemeinde- Ortsteil Kreis	Bezeichnung der Maßnahme (Förderung in Programmjahren) Gebietsgröße (ha) Städtischer Bereich (S) Ländlicher Bereich (L) Aufnahme in das Bundesprogramm	Bundesmittel (in Tausend Euro) ggfs. davon Modellvorhaben ggfs. davon Zinsen		
			bis einschl. 2017	Programmjahr 2018	insgesamt
abgerechnete Maßnahmen					
13	Speyer, Stadt / Speyer, kreisfreie Stadt	Speyer-Nord Untersuchungsgebiet (2001, 2003-2007) 140 ha S 2001	478,495 29,640	0,000 0,000	478,495 29,640
14	Wittlich, Stadt / Bernkastel-Wittlich	Rechts der Lieser Untersuchungsgebiet (2003-2006) 60 ha S 2003	558,298	0,000	558,298
15	Wittlich, Stadt / Bernkastel-Wittlich	Bombogen Untersuchungsgebiet (2004, 2007) 0 ha S 2004	161,806 46,806	0,000 0,000	161,806 46,806
	abgerechnete Maßnahmen	Gesamtförderung davon Modellvorhaben	7.741,998 433,023	0,000 0,000	7.741,998 433,023

Bundesprogramm zur Städtebauförderung (2018)

Programm: Soziale Stadt

Land: Rheinland-Pfalz

			Finanzhilfe des Bundes bis einschl. 2017	Finanzhilfe des Bundes Programmjahr 2018	Finanzhilfe des Bundes insgesamt
			1000 Euro	1000 Euro	1000 Euro
- Zusammenstellung: L a u f e n d e Maßnahmen					
Sanierung Städtischer Bereich	Anzahl:	27	42.906,670	6.583,000	49.489,670
davon Maßnahmen mit Modellvorhaben/ für Modellvorhaben:		10	1.702,307	0,000	1.702,307
Sanierung Ländlicher Bereich	Anzahl:	0	0,000	0,000	0,000
laufende Maßnahmen	Anzahl:	27	42.906,670	6.583,000	49.489,670
davon Maßnahmen mit Modellvorhaben/ für Modellvorhaben:		10	1.702,307	0,000	1.702,307
- Zusammenstellung: R u h e n d e Maßnahmen					
Sanierung Städtischer Bereich	Anzahl:	10	13.341,365	0,000	13.341,365
davon Maßnahmen mit Modellvorhaben/ für Modellvorhaben:		7	533,417	0,000	533,417
Sanierung Ländlicher Bereich	Anzahl:	1	920,325	0,000	920,325
ruhende Maßnahmen	Anzahl:	11	14.261,690	0,000	14.261,690
davon Maßnahmen mit Modellvorhaben/ für Modellvorhaben:		7	533,417	0,000	533,417
- Zusammenstellung: A b g e r e c h n e t e Maßnahmen					
Sanierung Städtischer Bereich	Anzahl:	15	7.741,998		7.741,998
davon Maßnahmen mit Modellvorhaben/ für Modellvorhaben:		5	433,023	0,000	433,023
Sanierung Ländlicher Bereich	Anzahl:	0	0,000	0,000	0,000
abgerechnete Maßnahmen	Anzahl:	15	7.741,998		7.741,998
davon Maßnahmen mit Modellvorhaben/ für Modellvorhaben:		5	433,023	0,000	433,023
Summe: Rheinland-Pfalz	Anzahl:	53	64.910,358	6.583,000	71.493,358
davon Maßnahmen mit Modellvorhaben/ für Modellvorhaben:		22	2.668,747	0,000	2.668,747

Saarland

Bundesprogramm zur Städtebauförderung (2018)

Programm: Soziale Stadt

Land: Saarland

Lfd. Nr.	Gemeinde- Ortsteil Kreis	Bezeichnung der Maßnahme (Förderung in Programmjahren) Gebietsgröße (ha) Städtischer Bereich (S) Ländlicher Bereich (L) Aufnahme in das Bundesprogramm	Bundesmittel (in Tausend Euro) ggfs. davon Modellvorhaben ggfs. davon Zinsen		
			bis einschl. 2017	Programmjahr 2018	insgesamt
laufende Maßnahmen					
1	Dillingen/ Saar, Stadt / Saarlouis	Innenstadt, Leipziger Ring, Lokschuppen u. Papiermühle (2000, 2002-2010, 2012) 67 ha S 2000	3.162,132	84,000	3.246,132
2	Dillingen/ Saar, Stadt / Saarlouis	Berliner Straße / Merzinger Straße (2017) 0 ha S 2017	270,000	115,000	385,000
3	Friedrichsthal, Stadt / Regionalverband Saarbrücken	Stadtmitte / Am Kolonieschacht Feld- und Grillparzerstraße (1999-2015, 2018) 172 ha S 1999	2.448,133	91,000	2.539,133
4	Homburg, Kreisstadt / Saarpfalz-Kreis	Quartier Erbach (2015) 0 ha S 2015	147,000	134,000	281,000
5	Neunkirchen, Kreisstadt / Neunkirchen	Quartier Neunkirchen (2015) 25,5 ha S 2015	92,000	308,000	400,000
6	Saarlouis, Kreisstadt / Saarlouis	Roden (2015, 2017) 120 ha S 2015	71,000	83,000	154,000
7	Saarlouis, Kreisstadt / Saarlouis	Fraulautern (2015, 2017) 90 ha S 2015	70,000	121,000	191,000



Bundesprogramm zur Städtebauförderung (2018)

Programm: Soziale Stadt

Land: Saarland

Lfd. Nr.	Gemeinde- Ortsteil Kreis	Bezeichnung der Maßnahme (Förderung in Programmjahren) Gebietsgröße (ha) Städtischer Bereich (S) Ländlicher Bereich (L) Aufnahme in das Bundesprogramm	Bundesmittel (in Tausend Euro) ggfs. davon Modellvorhaben ggfs. davon Zinsen		
			bis einschl. 2017	Programmjahr 2018	insgesamt
laufende Maßnahmen					
8	Völklingen, Stadt / Regionalverband Saarbrücken	Nördliche Innenstadt (2015) 32 ha S 2015	732,000	186,000	918,000
	laufende Maßnahmen	Gesamtförderung davon Modellvorhaben	6.992,265	1.122,000	8.114,265



Bundesprogramm zur Städtebauförderung (2018)

Programm: Soziale Stadt

Land: Saarland

Lfd. Nr.	Gemeinde- Ortsteil Kreis	Bezeichnung der Maßnahme (Förderung in Programmjahren) Gebietsgröße (ha) Städtischer Bereich (S) Ländlicher Bereich (L) Aufnahme in das Bundesprogramm	Bundesmittel (in Tausend Euro) ggfs. davon Modellvorhaben ggfs. davon Zinsen		
			bis einschl. 2017	Programmjahr 2018	insgesamt
ruhende Maßnahmen					
1	Losheim am See / Merzig-Wadern	Ortskern Losheim am See (1999-2010, 2014-2015) 332 ha L 1999	936,469	0,000	936,469
2	Merzig, Kreisstadt / Merzig-Wadern	Stadtmitte und Schalthaussiedlung (1999-2015) 241 ha S 1999	2.352,037	0,000	2.352,037
3	Neunkirchen, Kreisstadt / Neunkirchen	Östliche Innenstadt/ Oberer Markt (1999-2014) 107 ha S 1999	1.236,307	0,000	1.236,307
4	Saarbrücken, Landeshauptstadt / Regionalverband Saarbrücken	Burbach Untersuchungsgebiet (2003-2010, 2013) 441 ha S 2003	1.200,000	0,000	1.200,000
5	Saarbrücken, Landeshauptstadt / Regionalverband Saarbrücken	Malstatt (2014-2017) 346 ha S 2014	1.482,000	0,000	1.482,000
6	Saarbrücken, Landeshauptstadt / Regionalverband Saarbrücken	Brebach Sanierungsgebiet (2000-2011) 84 ha S 2000	902,295	0,000	902,295
7	Saarbrücken, Landeshauptstadt / Regionalverband Saarbrücken	Nauwieser Viertel Sanierungsgebiet (1999-2002) 16,6 ha S 1999	277,831	0,000	277,831



Bundesprogramm zur Städtebauförderung (2018)

Programm: Soziale Stadt

Land: Saarland

Lfd. Nr.	Gemeinde- Ortsteil Kreis	Bezeichnung der Maßnahme (Förderung in Programmjahren) Gebietsgröße (ha) Städtischer Bereich (S) Ländlicher Bereich (L) Aufnahme in das Bundesprogramm	Bundesmittel (in Tausend Euro) ggfs. davon Modellvorhaben ggfs. davon Zinsen		
			bis einschl. 2017	Programmjahr 2018	insgesamt
ruhende Maßnahmen					
8	Schwalbach / Saarlouis	Elm-Derlen (1999-2003) 1,5 ha L 1999	286,283	0,000	286,283
9	Spiesen-Elversberg / Neunkirchen	Ortskern Spiesen (2000-2001, 2003-2006) 20,8 ha S 2000	263,538	0,000	263,538
10	St. Ingbert, Stadt / Saarpfalz-Kreis	St. Ingbert Mitte (2000-2004, 2006) 98,5 ha S 2000	507,229	0,000	507,229
11	St. Wendel, Kreisstadt / St. Wendel	Innenstadt und Kaserne (2000-2003, 2006) 80 ha S 2000	301,318	0,000	301,318
12	Sulzbach/ Saar, Stadt / Regionalverband Saarbrücken	Stadtteil Mitte und Altenwald (1999-2009, 2014-2016) 63 ha S 1999	1.529,054	0,000	1.529,054
13	Völklingen, Stadt / Regionalverband Saarbrücken	Stadtteil Wehrden und Innenstadt Sanierungsgebiet (1999-2010, 2012-2015) 183 ha S 1999	1.805,789	0,000	1.805,789
	ruhende Maßnahmen	Gesamtförderung davon Modellvorhaben	13.080,150	0,000	13.080,150

Bundesprogramm zur Städtebauförderung (2018)

Programm: Soziale Stadt

Land: Saarland

			Finanzhilfe des Bundes bis einschl. 2017	Finanzhilfe des Bundes Programmjahr 2018	Finanzhilfe des Bundes insgesamt
			1000 Euro	1000 Euro	1000 Euro
<hr/>					
- Zusammenstellung: L a u f e n d e Maßnahmen					
Sanierung Städtischer Bereich	Anzahl:	8	6.992,265	1.122,000	8.114,265
Sanierung Ländlicher Bereich	Anzahl:	0	0,000	0,000	0,000
laufende Maßnahmen	Anzahl:	8	6.992,265	1.122,000	8.114,265
davon Maßnahmen mit Modellvorhaben/ für Modellvorhaben:					
<hr/>					
- Zusammenstellung: R u h e n d e Maßnahmen					
Sanierung Städtischer Bereich	Anzahl:	11	11.857,398	0,000	11.857,398
Sanierung Ländlicher Bereich	Anzahl:	2	1.222,752	0,000	1.222,752
ruhende Maßnahmen	Anzahl:	13	13.080,150	0,000	13.080,150
davon Maßnahmen mit Modellvorhaben/ für Modellvorhaben:					
<hr/>					
Summe: Saarland	Anzahl:	21	20.072,415	1.122,000	21.194,415
<hr/>					

Sachsen



Bundesprogramm zur Städtebauförderung (2018)

Programm: Soziale Stadt

Land: Sachsen

Lfd. Nr.	Gemeinde- Ortsteil Kreis	Bezeichnung der Maßnahme (Förderung in Programmjahren) Gebietsgröße (ha) Städtischer Bereich (S) Ländlicher Bereich (L) Aufnahme in das Bundesprogramm	Bundesmittel (in Tausend Euro) ggfs. davon Modellvorhaben ggfs. davon Zinsen		
			bis einschl. 2017	Programmjahr 2018	insgesamt
laufende Maßnahmen					
1	Dresden, Stadt / Dresden, Stadt	Nördliche Johannstadt (2014) 32,9 ha S 2014	1.800,609	286,000	2.086,609
2	Dresden, Stadt / Dresden, Stadt	Gorbitz II (2016) 200 ha S 2016	795,000	549,000	1.344,000
3	Dresden, Stadt / Dresden, Stadt	Prohlis (2016) 152,93 ha S 2016	659,000	722,000	1.381,000
4	Dresden, Stadt / Dresden, Stadt	Am Koitschgraben (2016) 101,55 ha S 2016	887,200	248,000	1.135,200
5	Freiberg, Stadt, Universitätsstadt / Mittelsachsen	Bahnhofsvorstadt (2017) 60,1 ha S 2017	929,000	880,000	1.809,000
6	Glauchau, Stadt / Zwickau	Scherberg - nördliche Innenstadt (2016) 39,48 ha S 2016	699,987	378,000	1.077,987
7	Heidenau, Stadt / Sächsische Schweiz- Osterzgebirge	Heidenau Nordost (2016) 32,3 ha S 2016	1.240,000	286,000	1.526,000
8	Leipzig, Stadt / Leipzig, Stadt	Soziale Stadt Leipzig Grünau (2016) 462 ha S 2016	1.268,562	633,000	1.901,562

Bundesprogramm zur Städtebauförderung (2018)

Programm: Soziale Stadt

Land: Sachsen

Lfd. Nr.	Gemeinde- Ortsteil Kreis	Bezeichnung der Maßnahme (Förderung in Programmjahren) Gebietsgröße (ha) Städtischer Bereich (S) Ländlicher Bereich (L) Aufnahme in das Bundesprogramm	Bundesmittel (in Tausend Euro) ggfs. davon Modellvorhaben ggfs. davon Zinsen		
			bis einschl. 2017	Programmjahr 2018	insgesamt
laufende Maßnahmen					
9	Leipzig, Stadt / Leipzig, Stadt	Kerngebiet Leipziger Osten (2016) 291 ha S 2016	1.820,759	880,000	2.700,759
10	Leipzig, Stadt / Leipzig, Stadt	Paunsdorf (2016) 103 ha S 2016	608,000	634,000	1.242,000
11	Pirna, Stadt / Sächsische Schweiz- Osterzgebirge	Sonnenstein (2016) 146 ha S 2016	1.093,000	634,000	1.727,000
12	Plauen, Stadt / Vogtlandkreis	Östliche Bahnhofsvorstadt (2016) 60,1 ha S 2016	1.304,000	235,000	1.539,000
13	Reichenbach im Vogtland, Stadt / Vogtlandkreis	Soziale Stadt - Gebiet 2 (2016) 106 ha S 2016	843,434	593,000	1.436,434
14	Schwarzenberg/Erzge b., Stadt / Erzgebirgskreis	Soziale Stadt Heide/Rockelmann (2016) 36,51 ha S 2016	658,450	374,000	1.032,450
15	Stollberg/Erzgeb., Stadt / Erzgebirgskreis	Erich-Weinert-Gebiet (2016, 2018) 37,08 ha S 2016	473,902	129,000	602,902
16	Thalheim/Erzgeb., Stadt / Erzgebirgskreis	SSP - Stadtmitte (2016) 28 ha S 2016	1.099,000	568,000	1.667,000



Bundesprogramm zur Städtebauförderung (2018)

Programm: Soziale Stadt

Land: Sachsen

Lfd. Nr.	Gemeinde- Ortsteil Kreis	Bezeichnung der Maßnahme (Förderung in Programmjahren) Gebietsgröße (ha) Städtischer Bereich (S) Ländlicher Bereich (L) Aufnahme in das Bundesprogramm	Bundesmittel (in Tausend Euro) ggfs. davon Modellvorhaben ggfs. davon Zinsen		
			bis einschl. 2017	Programmjahr 2018	insgesamt
laufende Maßnahmen					
17	Weißwasser/O.L., Stadt / Görlitz	Südost (2016) 69 ha S 2016	919,313	649,000	1.568,313
18	Wurzen, Stadt / Leipzig	Ostvorstadt (2014-2016, 2018) 24,03 ha S 2014	329,490	525,000	854,490
	laufende Maßnahmen	Gesamtförderung davon Modellvorhaben	17.428,706	9.203,000	26.631,706

Bundesprogramm zur Städtebauförderung (2018)

Programm: Soziale Stadt

Land: Sachsen

Lfd. Nr.	Gemeinde- Ortsteil Kreis	Bezeichnung der Maßnahme (Förderung in Programmjahren) Gebietsgröße (ha) Städtischer Bereich (S) Ländlicher Bereich (L) Aufnahme in das Bundesprogramm	Bundesmittel (in Tausend Euro) ggfs. davon Modellvorhaben ggfs. davon Zinsen		
			bis einschl. 2017	Programmjahr 2018	insgesamt
ruhende Maßnahmen					
1	Bautzen, Stadt / Bautzen	Wohngebiet "Gesundbrunnen" Sanierungsgebiet (2000-2004, 2006-2010) 105 ha S 2000	1.488,653 82,017	0,000 0,000	1.488,653 82,017
2	Chemnitz, Stadt / Chemnitz, Stadt	Stadtumbau I Untersuchungsgebiet (2002-2004, 2006-2007, 2009-2010, 2012-2015) 303,8 ha S 2002	2.856,639 367,543	0,000 0,000	2.856,639 367,543
3	Chemnitz, Stadt / Chemnitz, Stadt	Stadteingang/Limbacher Straße Sanierungsgebiet (1999-2001, 2005-06, 2008-2010, 2012-2015) 94 ha S 1999	1.919,262 125,222 6,998	0,000 0,000	1.919,262 125,222
4	Dresden, Stadt / Dresden, Stadt	Prohlis/Am Koitschgraben (1999, 2001-2015) 338,5 ha S 1999	5.527,995 382,900	0,000 0,000	5.527,995 382,900
5	Dresden, Stadt / Dresden, Stadt	Gorbitz (2005-2010, 2012-2015) 240 ha S 2005	3.707,363 543,421 52,156	0,000 0,000	3.707,363 543,421
6	Ebersbach- Neugersdorf, Stadt / Görlitz	Ebersbach-Neugersdorf Plattensiedlung "Oberland" (1999, 2001-2007, 2009-2015) 37,6 ha S 1999	1.888,997 61,683 4,471	0,000 0,000	1.888,997 61,683
7	Freiberg, Stadt, Universitätsstadt / Mittelsachsen	Erweiterte Bahnhofsvorstadt Sanierungsgebiet (2002-2003, 2005-06, 2008-2010, 2012-2015) 92,9 ha S 2002	2.834,137	0,000	2.834,137



Bundesprogramm zur Städtebauförderung (2018)

Programm: Soziale Stadt

Land: Sachsen

Lfd. Nr.	Gemeinde- Ortsteil Kreis	Bezeichnung der Maßnahme (Förderung in Programmjahren) Gebietsgröße (ha) Städtischer Bereich (S) Ländlicher Bereich (L) Aufnahme in das Bundesprogramm	Bundesmittel (in Tausend Euro) ggfs. davon Modellvorhaben ggfs. davon Zinsen		
			bis einschl. 2017	Programmjahr 2018	insgesamt
ruhende Maßnahmen					
8	Freital, Stadt / Sächsische Schweiz- Osterzgebirge	Potschappel Sanierungsgebiet (2001, 2003-2004, 2007-2010, 2013) 57 ha S 2001	5.087,645	0,000	5.087,645
9	Glauchau, Stadt / Zwickau	Unterstadt-Mulde Sanierungsgebiet (2000-2001, 2004-05, 2007-2010, 2013-2015) 33 ha S 2000	3.488,941 1,902	0,000	3.488,941
10	Heidenau, Stadt / Sächsische Schweiz- Osterzgebirge	WG Mügeln (2007-2015) 25,6 ha S 2007	1.229,150	0,000	1.229,150
11	Johanngeorgenstadt, Stadt / Erzgebirgskreis	Erweiterte Altstadt Gebiet (2000-2004, 2007, 2009-2010, 2013- 2014) 259,04 ha S 2000	1.528,811 1,682	0,000	1.528,811
12	Leipzig, Stadt / Leipzig, Stadt	Leipziger Osten (1999-2003, 2005-07, 2009, 2012- 2015) 340 ha S 1999	8.092,893 15,244	0,000 0,000	8.092,893 15,244
13	Leipzig, Stadt / Leipzig, Stadt	Leipzig Grünau (2005-2015) 462 ha S 2005	3.197,008 5,115	0,000 0,000	3.197,008 5,115
14	Markkleeberg, Stadt / Leipzig	Gaschwitz/Großstädteln (2007-2009, 2011-2015) 56,2 ha S 2007	1.887,390	0,000	1.887,390

Bundesprogramm zur Städtebauförderung (2018)

Programm: Soziale Stadt

Land: Sachsen

Lfd. Nr.	Gemeinde- Ortsteil Kreis	Bezeichnung der Maßnahme (Förderung in Programmjahren) Gebietsgröße (ha) Städtischer Bereich (S) Ländlicher Bereich (L) Aufnahme in das Bundesprogramm	Bundesmittel (in Tausend Euro) ggfs. davon Modellvorhaben ggfs. davon Zinsen		
			bis einschl. 2017	Programmjahr 2018	insgesamt
ruhende Maßnahmen					
15	Pirna, Stadt / Sächsische Schweiz- Osterzgebirge	Aufwertung des Stadtteils Pirna - Sonnenstein (2003-2009, 2013-2015) 167 ha S 2003	1.736,384 258,131	0,000 0,000	1.736,384 258,131
16	Plauen, Stadt / Vogtlandkreis	Elsteraue Untersuchungsgebiet (2004-2005, 2007-2008, 2010, 2013- 2015) 78 ha S 2004	2.354,164	0,000	2.354,164
17	Reichenbach im Vogtland, Stadt / Vogtlandkreis	Erweiterte Altstadt Sanierungsgebiet (2000-2010, 2013-2015) 107,7 ha S 2000	8.517,709	0,000	8.517,709
18	Schwarzenberg/Erzgeb b., Stadt / Erzgebirgskreis	Stadtteil Sonnenleithe Sanierungsgebiet (2000, 2003-2004, 2007-2010, 2013- 2015) 40 ha S 2000	2.089,890	0,000	2.089,890
19	Stollberg/Erzgeb., Stadt / Erzgebirgskreis	Dürerviertel/Eichbuschsiedlung (2005-2015) 53 ha S 2005	2.400,963 269,777	0,000 0,000	2.400,963 269,777
20	Torgau, Stadt / Nordsachsen	Stadtteil Nord West (2005-2010, 2013, 2015) 29,9 ha L 2005	2.902,779	0,000	2.902,779
21	Weißwasser/O.L., Stadt / Görlitz	Boulevard und Görlitzer Straße Sanierungsgebiet (2000-2004, 2006-2009, 2011-2015) 56,9 ha S 2000	4.680,462 202,062	0,000 0,000	4.680,462 202,062



Bundesprogramm zur Städtebauförderung (2018)

Programm: Soziale Stadt

Land: Sachsen

Lfd. Nr.	Gemeinde- Ortsteil Kreis	Bezeichnung der Maßnahme (Förderung in Programmjahren) Gebietsgröße (ha) Städtischer Bereich (S) Ländlicher Bereich (L) Aufnahme in das Bundesprogramm	Bundesmittel (in Tausend Euro) ggfs. davon Modellvorhaben ggfs. davon Zinsen		
			bis einschl. 2017	Programmjahr 2018	insgesamt
ruhende Maßnahmen					
22	Zittau, Stadt / Görlitz	Zittau-Süd (1999, 2002, 2006-2010) 37,8 ha S 1999	619,481 41,901	0,000 0,000	619,481 41,901
23	Zwickau, Stadt / Zwickau	Schedewitz/Südvorstadt/Schwanente ichpark (2009-2010, 2013-2015) 193,52 ha S 2009	1.926,927	0,000	1.926,927
24	Zwickau, Stadt / Zwickau	Eckersbach (1999-2002, 2004, 2006-2010, 2013- 2015) 167 ha S 1999	2.845,200 80,185	0,000 0,000	2.845,200 80,185
	ruhende Maßnahmen	Gesamtförderung davon Modellvorhaben davon Zinsen	74.808,843 2.435,201 67,209	0,000 0,000	74.808,843 2.435,201

Bundesprogramm zur Städtebauförderung (2018)

Programm: Soziale Stadt

Land: Sachsen

			Finanzhilfe des Bundes bis einschl. 2017	Finanzhilfe des Bundes Programmjahr 2018	Finanzhilfe des Bundes insgesamt
			1000 Euro	1000 Euro	1000 Euro
<hr/>					
- Zusammenstellung: L a u f e n d e Maßnahmen					
Sanierung Städtischer Bereich	Anzahl:	18	17.428,706	9.203,000	26.631,706
Sanierung Ländlicher Bereich	Anzahl:	0	0,000	0,000	0,000
laufende Maßnahmen	Anzahl:	18	17.428,706	9.203,000	26.631,706
davon Maßnahmen mit Modellvorhaben/ für Modellvorhaben:					
<hr/>					
- Zusammenstellung: R u h e n d e Maßnahmen					
Sanierung Städtischer Bereich	Anzahl:	23	71.906,064	0,000	71.906,064
davon Maßnahmen mit Modellvorhaben/ für Modellvorhaben:		13	2.435,201	0,000	2.435,201
Sanierung Ländlicher Bereich	Anzahl:	1	2.902,779	0,000	2.902,779
ruhende Maßnahmen	Anzahl:	24	74.808,843	0,000	74.808,843
davon Maßnahmen mit Modellvorhaben/ für Modellvorhaben:		13	2.435,201	0,000	2.435,201
<hr/>					
Summe: Sachsen	Anzahl:	42	92.237,549	9.203,000	101.440,549
davon Zinsen			67,209		
davon Maßnahmen mit Modellvorhaben/ für Modellvorhaben:		13	2.435,201	0,000	2.435,201
<hr/>					

Sachsen-Anhalt



Bundesprogramm zur Städtebauförderung (2018)

Programm: Soziale Stadt

Land: Sachsen-Anhalt

Lfd. Nr.	Gemeinde- Ortsteil Kreis	Bezeichnung der Maßnahme (Förderung in Programmjahren) Gebietsgröße (ha) Städtischer Bereich (S) Ländlicher Bereich (L) Aufnahme in das Bundesprogramm	Bundesmittel (in Tausend Euro) ggfs. davon Modellvorhaben ggfs. davon Zinsen		
			bis einschl. 2017	Programmjahr 2018	insgesamt
laufende Maßnahmen					
1	Bernburg (Saale), Stadt / Salzlandkreis	Innenstadt (2007, 2009, 2013) 161 ha S 2007	2.677,008 32,439	1.119,950 0,000	3.796,958 32,439
2	Bitterfeld-Wolfen, Stadt / Anhalt- Bitterfeld	Wolfen-Nord 13400 WE (1999-2003, 2006-2010, 2014) 229 ha S 1999	4.534,373 117,561	141,325 0,000	4.675,698 117,561
3	Dessau-Roßlau, Stadt / Dessau-Roßlau, Stadt	Innenstadt (2207-2010, 2014, 2016) 274,72 ha S 2007	1.982,949	482,840	2.465,789
4	Haldensleben, Stadt / Börde	Rolandgebiet (2009-2010, 2012) 24 ha S 2009	798,359	35,000	833,359
5	Haldensleben, Stadt / Börde	Süplinger Berg (2009-2010, 2012, 2014-2015, 2017) 25,6 ha S 2009	502,931	161,130	664,061
6	Halle (Saale), Stadt / Halle (Saale), Stadt	Halle-Neustadt 11577 WE (1999-2003, 2006, 2008-2010, 2014) 769,6 ha S 1999	4.698,389	932,600	5.630,989
7	Halle (Saale), Stadt / Halle (Saale), Stadt	Silberhöhe 14429 WE (1999-2003, 2018) 239 ha S 1999	1.849,927	613,955	2.463,882



Bundesprogramm zur Städtebauförderung (2018)

Programm: Soziale Stadt

Land: Sachsen-Anhalt

Lfd. Nr.	Gemeinde- Ortsteil Kreis	Bezeichnung der Maßnahme (Förderung in Programmjahren) Gebietsgröße (ha) Städtischer Bereich (S) Ländlicher Bereich (L) Aufnahme in das Bundesprogramm	Bundesmittel (in Tausend Euro) ggfs. davon Modellvorhaben ggfs. davon Zinsen		
			bis einschl. 2017	Programmjahr 2018	insgesamt
laufende Maßnahmen					
8	Magdeburg, Landeshauptstadt / Magdeburg, Landeshauptstadt	Kannenstieg/Neustädter See 11859 WE (2003, 2006) 354,6 ha S 2003	4.189,679	223,530	4.413,209
9	Magdeburg, Landeshauptstadt / Magdeburg, Landeshauptstadt	Neustadt (2014) 710,39 ha S 2014	1.022,490	815,330	1.837,820
10	Magdeburg, Landeshauptstadt / Magdeburg, Landeshauptstadt	SüdOst 6232 WE (2006) 580,4 ha S 2006	3.423,250	93,000	3.516,250
11	Merseburg, Stadt / Saalekreis	Innenstadt (2007, 2018) 100,4 ha S 2007	132,750	1.121,655	1.254,405
12	Stendal, Hansestadt / Stendal	Stadtsee 10005 WE (1999-2003, 2006-2010, 2013) 196 ha S 1999	3.974,431	719,050	4.693,481
13	Wittenberg, Lutherstadt / Wittenberg	Trajuhnscher Bach/ Lerchenberg 6712 WE (1999-2003, 2006-2010, 2015) 180 ha S 1999	2.665,836	117,635	2.783,471
	laufende Maßnahmen	Gesamtförderung davon Modellvorhaben	32.452,372 150,000	6.577,000 0,000	39.029,372 150,000



Bundesprogramm zur Städtebauförderung (2018)

Programm: Soziale Stadt

Land: Sachsen-Anhalt

Lfd. Nr.	Gemeinde- Ortsteil Kreis	Bezeichnung der Maßnahme (Förderung in Programmjahren) Gebietsgröße (ha) Städtischer Bereich (S) Ländlicher Bereich (L) Aufnahme in das Bundesprogramm	Bundesmittel (in Tausend Euro) ggfs. davon Modellvorhaben ggfs. davon Zinsen		
			bis einschl. 2017	Programmjahr 2018	insgesamt
ruhende Maßnahmen					
1	Blankenburg (Harz), Stadt / Harz	Altstadt (2009- 2014) 58 ha S 2009	391,150	0,000	391,150
2	Dessau-Roßlau, Stadt / Dessau-Roßlau, Stadt	Zoberberg 2407 WE (1999-2003) 73 ha S 1999	426,201	0,000	426,201
3	Halberstadt, Stadt / Harz	Richard-Wagner-Straße 2892 WE (1999-2003, 2006-2010) 31,5 ha S 1999	902,057	0,000	902,057
4	Magdeburg, Landeshauptstadt / Magdeburg, Landeshauptstadt	Neu-Olvenstedt 12488 WE (2003) 194,76 ha S 2003	293,500	0,000	293,500
5	Magdeburg, Landeshauptstadt / Magdeburg, Landeshauptstadt	Neustädter Feld 4847 WE (1999-2003, 2006-2008) 94,2 ha S 1999	2.012,967	0,000	2.012,967
6	Mansfeld, Stadt / Mansfeld-Südharz	Leimbach (2007-2011) 5 ha S 2007	578,305	0,000	578,305
7	Sangerhausen, Stadt / Mansfeld-Südharz	Othaler Weg 1925 WE (1999, 2008-2009) 37 ha S 1999	263,267 97,088	0,000 0,000	263,267 97,088



Bundesprogramm zur Städtebauförderung (2018)

Programm: Soziale Stadt

Land: Sachsen-Anhalt

Lfd. Nr.	Gemeinde- Ortsteil Kreis	Bezeichnung der Maßnahme (Förderung in Programmjahren) Gebietsgröße (ha) Städtischer Bereich (S) Ländlicher Bereich (L) Aufnahme in das Bundesprogramm	Bundesmittel (in Tausend Euro) ggfs. davon Modellvorhaben ggfs. davon Zinsen		
			bis einschl. 2017	Programmjahr 2018	insgesamt
ruhende Maßnahmen					
8	Weißenfels, Stadt / Burgenlandkreis	Mitte (2007-2013, 2015, 2017) 61 ha S 2007	3.906,430	0,000	3.906,430
9	Wernigerode, Stadt / Harz	Stadtfeld (2010, 2012-2016) 39,1 ha S 2010	1.111,927	0,000	1.111,927
10	Wittenberg, Lutherstadt / Wittenberg	West (2014-2017) 52 ha S 2014	1.133,634	0,000	1.133,634
	ruhende Maßnahmen	Gesamtförderung davon Modellvorhaben	11.019,438 97,088	0,000 0,000	11.019,438 97,088

Bundesprogramm zur Städtebauförderung (2018)

Programm: Soziale Stadt

Land: Sachsen-Anhalt

			Finanzhilfe des Bundes bis einschl. 2017	Finanzhilfe des Bundes Programmjahr 2018	Finanzhilfe des Bundes insgesamt
			1000 Euro	1000 Euro	1000 Euro
<hr/>					
- Zusammenstellung: L a u f e n d e Maßnahmen					
Sanierung Städtischer Bereich	Anzahl:	13	32.452,372	6.577,000	39.029,372
davon Maßnahmen mit Modellvorhaben/ für Modellvorhaben:		2	150,000	0,000	150,000
Sanierung Ländlicher Bereich	Anzahl:	0	0,000	0,000	0,000
laufende Maßnahmen	Anzahl:	13	32.452,372	6.577,000	39.029,372
davon Maßnahmen mit Modellvorhaben/ für Modellvorhaben:		2	150,000	0,000	150,000
<hr/>					
- Zusammenstellung: R u h e n d e Maßnahmen					
Sanierung Städtischer Bereich	Anzahl:	10	11.019,438	0,000	11.019,438
davon Maßnahmen mit Modellvorhaben/ für Modellvorhaben:		1	97,088	0,000	97,088
Sanierung Ländlicher Bereich	Anzahl:	0	0,000	0,000	0,000
ruhende Maßnahmen	Anzahl:	10	11.019,438	0,000	11.019,438
davon Maßnahmen mit Modellvorhaben/ für Modellvorhaben:		1	97,088	0,000	97,088
<hr/>					
Summe: Sachsen-Anhalt	Anzahl:	23	43.471,810	6.577,000	50.048,810
davon Maßnahmen mit Modellvorhaben/ für Modellvorhaben:		3	247,088	0,000	247,088
<hr/>					

Schleswig-Holstein



Bundesprogramm zur Städtebauförderung (2018)

Programm: Soziale Stadt

Land: Schleswig-Holstein

Lfd. Nr.	Gemeinde- Ortsteil Kreis	Bezeichnung der Maßnahme (Förderung in Programmjahren) Gebietsgröße (ha) Städtischer Bereich (S) Ländlicher Bereich (L) Aufnahme in das Bundesprogramm	Bundesmittel (in Tausend Euro) ggfs. davon Modellvorhaben ggfs. davon Zinsen		
			bis einschl. 2017	Programmjahr 2018	insgesamt
laufende Maßnahmen					
1	Bad Segeberg, Stadt / Segeberg	Südstadt (2012, 2014) 119 ha S 2012	766,600	67,500	834,100
2	Flensburg, Stadt / Flensburg, Stadt	Neustadt (1999-2008, 2010) 106 ha S 1999	14.820,209 993,771 312,799	900,000 0,000	15.720,209 993,771
3	Kiel, Landeshauptstadt / Kiel, Landeshauptstadt	Neumühlen-Dietrichsdorf (2014-2016, 2018) 434 ha S 2014	548,000	675,000	1.223,000
4	Lübeck, Hansestadt / Lübeck, Hansestadt	Moisling (2012, 2014-2015, 2018) 210 ha S 2012	1.371,000	67,500	1.438,500
5	Neumünster, Stadt / Neumünster, Stadt	Vicelinviertel (1999-2003, 2007-2016, 2018) 23,6 ha S 1999	4.481,378 153,507 34,316	225,000 0,000	4.706,378 153,507
6	Rendsburg, Stadt / Rendsburg- Eckernförde	Mastbrook (2005-2011, 2016, 2018) 38 ha L 2005	2.752,057 264,298	20,000 0,000	2.772,057 264,298
	laufende Maßnahmen	Gesamtförderung davon Modellvorhaben davon Zinsen	24.739,244 1.411,576 347,115	1.955,000 0,000	26.694,244 1.411,576

Bundesprogramm zur Städtebauförderung (2018)

Programm: Soziale Stadt

Land: Schleswig-Holstein

Lfd. Nr.	Gemeinde- Ortsteil Kreis	Bezeichnung der Maßnahme (Förderung in Programmjahren) Gebietsgröße (ha) Städtischer Bereich (S) Ländlicher Bereich (L) Aufnahme in das Bundesprogramm	Bundesmittel (in Tausend Euro) ggfs. davon Modellvorhaben ggfs. davon Zinsen		
			bis einschl. 2017	Programmjahr 2018	insgesamt
ruhende Maßnahmen					
1	Elmshorn, Stadt / Pinneberg	Hainholz (2001-2010, 2016) 41,6 ha L 2001	3.453,859 75,118 27,947	0,000 0,000	3.453,859 75,118
2	Glückstadt, Stadt / Steinburg	Nord (2014-2017) 202 ha S 2014	816,000	0,000	816,000
3	Husum, Stadt / Nordfriesland	Obere Neustadt (2014) 44,5 ha S 2014	435,000	0,000	435,000
4	Kappeln, Stadt / Schleswig-Flensburg	Ellenberg (2002-2003, 2006) 0 ha S 2002	1.071,119 89,309 3,810	0,000 0,000	1.071,119 89,309
5	Kiel, Landeshauptstadt / Kiel, Landeshauptstadt	Ostufer / Gaarden (2000-2012, 2015) 973 ha S 2000	6.909,740 1.670,554	0,000 0,000	6.909,740 1.670,554
6	Kiel, Landeshauptstadt / Kiel, Landeshauptstadt	Mettenhof (1999-2003, 2006-2009) 67 ha S 1999	2.819,840 287,030	0,000 0,000	2.819,840 287,030
7	Lauenburg/ Elbe, Stadt / Herzogtum Lauenburg	Moorring (2002-2003, 2005, 2008) 20,9 ha S 2002	1.426,036 27,077 5,126	0,000 0,000	1.426,036 27,077
8	Leck / Nordfriesland	Wikinger Straße (2015) 23,1 ha L 2015	50,000	0,000	50,000



Bundesprogramm zur Städtebauförderung (2018)

Programm: Soziale Stadt

Land: Schleswig-Holstein

Lfd. Nr.	Gemeinde- Ortsteil Kreis	Bezeichnung der Maßnahme (Förderung in Programmjahren) Gebietsgröße (ha) Städtischer Bereich (S) Ländlicher Bereich (L) Aufnahme in das Bundesprogramm	Bundesmittel (in Tausend Euro) ggfs. davon Modellvorhaben ggfs. davon Zinsen		
			bis einschl. 2017	Programmjahr 2018	insgesamt
ruhende Maßnahmen					
9	Lübeck, Hansestadt / Lübeck, Hansestadt	Buntekuh (2006-2007, 2010) 120 ha S 2006	967,091 198,448	0,000 0,000	967,091 198,448
10	Lütjenburg, Stadt / Plön	Erweiterte Innenstadt Gildenplatz/Kieler Straße (2006-2010, 2012, 2014-2015) 160 ha S 2006	2.503,107 38,945 3,574	0,000 0,000	2.503,107 38,945
11	Neumünster, Stadt / Neumünster, Stadt	Quartier Buddestraße (2017) 2,6 ha S 2017	90,000	0,000	90,000
12	Neumünster, Stadt / Neumünster, Stadt	Böcklersiedlung (2001, 2004-2008) 53 ha S 2001	1.685,391 63,991	0,000 0,000	1.685,391 63,991
13	Schleswig, Stadt / Schleswig-Flensburg	Schleswig-Süd (2003) 0 ha S 2003	893,723	0,000	893,723
	ruhende Maßnahmen	Gesamtförderung davon Modellvorhaben davon Zinsen	23.120,906 2.450,472 40,457	0,000 0,000	23.120,906 2.450,472



Bundesprogramm zur Städtebauförderung (2018)

Programm: Soziale Stadt

Land: Schleswig-Holstein

Lfd. Nr.	Gemeinde- Ortsteil Kreis	Bezeichnung der Maßnahme (Förderung in Programmjahren) Gebietsgröße (ha) Städtischer Bereich (S) Ländlicher Bereich (L) Aufnahme in das Bundesprogramm	Bundesmittel (in Tausend Euro) ggfs. davon Modellvorhaben ggfs. davon Zinsen		
			bis einschl. 2017	Programmjahr 2018	insgesamt
abgerechnete Maßnahmen					
1	Itzehoe, Stadt / Steinburg	Edendorf (1999, 2001, 2007-2008) 21,3 ha L 1999	322,840	0,000	322,840
2	Lübeck, Hansestadt / Lübeck, Hansestadt	Hudekamp (1999) 4,8 ha S 1999	85,181	0,000	85,181
3	Lübeck, Hansestadt / Lübeck, Hansestadt	St. Lorenz (1999-2003) 167 ha S 1999	1.065,829 1,446	0,000	1.065,829
4	Trappenkamp / Segeberg	Gablonzer Straße (2002) 21 ha S 2002	212,739 2,502	0,000	212,739
5	Wahlstedt, Stadt / Segeberg	Ortskern/westl. Randzone (2004-2005) 324 ha S 2004	101,498	0,000	101,498
	abgerechnete Maßnahmen	Gesamtförderung davon Modellvorhaben davon Zinsen	1.788,087 3,948	0,000	1.788,087

Bundesprogramm zur Städtebauförderung (2018)

Programm: Soziale Stadt

Land: Schleswig-Holstein

		Finanzhilfe des Bundes bis einschl. 2017	Finanzhilfe des Bundes Programmjahr 2018	Finanzhilfe des Bundes insgesamt	
		1000 Euro	1000 Euro	1000 Euro	
- Zusammenstellung: L a u f e n d e Maßnahmen					
Sanierung Städtischer Bereich	Anzahl:	5	21.987,187	1.935,000	23.922,187
davon Maßnahmen mit Modellvorhaben/ für Modellvorhaben:		2	1.147,278	0,000	1.147,278
Sanierung Ländlicher Bereich	Anzahl:	1	2.752,057	20,000	2.772,057
davon Maßnahmen mit Modellvorhaben/ für Modellvorhaben:		1	264,298	0,000	264,298
laufende Maßnahmen	Anzahl:	6	24.739,244	1.955,000	26.694,244
davon Maßnahmen mit Modellvorhaben/ für Modellvorhaben:		3	1.411,576	0,000	1.411,576
- Zusammenstellung: R u h e n d e Maßnahmen					
Sanierung Städtischer Bereich	Anzahl:	11	19.617,047	0,000	19.617,047
davon Maßnahmen mit Modellvorhaben/ für Modellvorhaben:		7	2.375,354	0,000	2.375,354
Sanierung Ländlicher Bereich	Anzahl:	2	3.503,859	0,000	3.503,859
davon Maßnahmen mit Modellvorhaben/ für Modellvorhaben:		1	75,118	0,000	75,118
ruhende Maßnahmen	Anzahl:	13	23.120,906	0,000	23.120,906
davon Maßnahmen mit Modellvorhaben/ für Modellvorhaben:		8	2.450,472	0,000	2.450,472
- Zusammenstellung: A b g e r e c h n e t e Maßnahmen					
Sanierung Städtischer Bereich	Anzahl:	4	1.465,247	0,000	1.465,247
Sanierung Ländlicher Bereich	Anzahl:	1	322,840	0,000	322,840
abgerechnete Maßnahmen	Anzahl:	5	1.788,087		1.788,087
davon Maßnahmen mit Modellvorhaben/ für Modellvorhaben:					
Summe: Schleswig-Holstein	Anzahl:	24	49.648,237	1.955,000	51.603,237
davon Zinsen			391,520		
davon Maßnahmen mit Modellvorhaben/ für Modellvorhaben:		11	3.862,048	0,000	3.862,048

Thüringen



Bundesprogramm zur Städtebauförderung (2018)

Programm: Soziale Stadt

Land: Thüringen

Lfd. Nr.	Gemeinde- Ortsteil Kreis	Bezeichnung der Maßnahme (Förderung in Programmjahren) Gebietsgröße (ha) Städtischer Bereich (S) Ländlicher Bereich (L) Aufnahme in das Bundesprogramm	Bundesmittel (in Tausend Euro) ggfs. davon Modellvorhaben ggfs. davon Zinsen		
			bis einschl. 2017	Programmjahr 2018	insgesamt
laufende Maßnahmen					
1	Erfurt, Stadt / Erfurt, Stadt	Süd-Ost (2015) 133,86 ha S 2015	2.864,500	250,000	3.114,500
2	Friedrichroda, Stadt / Gotha	Max-Küstner-Straße/Schwarzbach (2016, 2018) 14,53 ha S 2016	377,600	666,600	1.044,200
3	Gera, Stadt / Gera, Stadt	Bieblach (2000-2005, 2009) 150 ha S 2000	1.778,972	61,000	1.839,972
4	Gera, Stadt / Gera, Stadt	Lusan (2015) 256,2 ha S 2015	74,700	20,000	94,700
5	Gotha, Stadt / Gotha	West (2004, 2006) 70,84 ha S 2004	1.201,521	400,000	1.601,521
6	Heilbad Heiligenstadt, Stadt / Eichsfeld	Wohngebiet Liethen (2017) 40 ha S 2017	101,900	33,300	135,200
7	Hermsdorf, Stadt / Saale-Holzland-Kreis	Waldsiedlung (2016) 69,1 ha S 2016	252,200	211,000	463,200
8	Jena, Stadt / Jena, Stadt	Winzerla (2003-2016, 2018) 120 ha S 2003	2.364,146	200,000	2.564,146

Bundesprogramm zur Städtebauförderung (2018)

Programm: Soziale Stadt

Land: Thüringen

Lfd. Nr.	Gemeinde- Ortsteil Kreis	Bezeichnung der Maßnahme (Förderung in Programmjahren) Gebietsgröße (ha) Städtischer Bereich (S) Ländlicher Bereich (L) Aufnahme in das Bundesprogramm	Bundesmittel (in Tausend Euro) ggfs. davon Modellvorhaben ggfs. davon Zinsen		
			bis einschl. 2017	Programmjahr 2018	insgesamt
laufende Maßnahmen					
9	Jena, Stadt / Jena, Stadt	Lobeda 13.800 WE (1999) 416,6 ha S 1999	5.484,390 174,275	800,000 0,000	6.284,390 174,275
10	Leinefelde-Worbis, Stadt / Eichsfeld	Südstadt Stadtteil Leinefelde 2.500 WE (1999-2012, 2014) 132 ha S 1999	4.524,557	500,000	5.024,557
11	Rudolstadt, Stadt / Saalfeld-Rudolstadt	Schwarza-Nord/Volkstedt-West (2003) 34 ha S 2003	1.481,933	50,000	1.531,933
12	Saalfeld/Saale, Stadt / Saalfeld-Rudolstadt	Gorndorf (2017) 73,8 ha S 2017	25,000	25,000	50,000
13	Saalfeld/Saale, Stadt / Saalfeld-Rudolstadt	Beulwitz (2017) 8,36 ha S 2017	25,000	25,000	50,000
14	Schmalkalden, Kurort, Stadt / Schmalkalden- Meiningen	Walperloh 1.700 WE (2014-2015, 2018) 31 ha S 2014	199,650	200,000	399,650
15	Sömmerda, Stadt / Sömmerda	Neue Zeit (2003-2015, 2017) 76 ha S 2003	4.482,157	457,700	4.939,857



Bundesprogramm zur Städtebauförderung (2018)

Programm: Soziale Stadt

Land: Thüringen

Lfd. Nr.	Gemeinde- Ortsteil Kreis	Bezeichnung der Maßnahme (Förderung in Programmjahren) Gebietsgröße (ha) Städtischer Bereich (S) Ländlicher Bereich (L) Aufnahme in das Bundesprogramm	Bundesmittel (in Tausend Euro) ggfs. davon Modellvorhaben ggfs. davon Zinsen		
			bis einschl. 2017	Programmjahr 2018	insgesamt
laufende Maßnahmen					
16	Sondershausen, Stadt / Kyffhäuserkreis	Hasenholz-Östertal 1.400 WE (1999-2003, 2006-07, 2009-2014, 2016, 2018) 24,6 ha S 1999	839,870	257,200	1.097,070
17	Weimar, Stadt / Weimar, Stadt	Schöndorf-Waldstadt (2007-2011, 2013) 52 ha S 2007	1.181,083	53,700	1.234,783
18	Weimar, Stadt / Weimar, Stadt	West (2000-2002, 2004) 91,4 ha S 2000	3.486,381	555,500	4.041,881
	laufende Maßnahmen	Gesamtförderung davon Modellvorhaben	30.745,560 174,275	4.766,000 0,000	35.511,560 174,275



Bundesprogramm zur Städtebauförderung (2018)

Programm: Soziale Stadt

Land: Thüringen

Lfd. Nr.	Gemeinde- Ortsteil Kreis	Bezeichnung der Maßnahme (Förderung in Programmjahren) Gebietsgröße (ha) Städtischer Bereich (S) Ländlicher Bereich (L) Aufnahme in das Bundesprogramm	Bundesmittel (in Tausend Euro) ggfs. davon Modellvorhaben ggfs. davon Zinsen		
			bis einschl. 2017	Programmjahr 2018	insgesamt
ruhende Maßnahmen					
1	Bad Langensalza, Stadt / Unstrut- Hainich-Kreis	Süd (2003, 2005-2008, 2010-2015) 29,17 ha S 2003	1.585,801	0,000	1.585,801
2	Bad Langensalza, Stadt / Unstrut- Hainich-Kreis	Historische Altstadt (2009-2011, 2014-2015) 61,44 ha S 2009	564,299 135,269	0,000 0,000	564,299 135,269
3	Bad Salzungen, Stadt / Wartburgkreis	Allendorf 3.063 WE (1999-2002, 2008-2014, 2017) 39,6 ha S 1999	1.644,908	0,000	1.644,908
4	Crossen an der Elster / Saale-Holzland-Kreis	Stahlwerkersiedlung (2015-2016) 11,9 ha S 2015	87,500	0,000	87,500
5	Erfurt, Stadt / Erfurt, Stadt	Magdeburger Allee (2000-2003, 2005-2006, 2011-2014, 2016) 83,24 ha S 2000	2.572,866	0,000	2.572,866
6	Greiz, Stadt / Greiz	Südliche Vorstadt Dölau/Sachwitz/Rothenthal (2004-2006) 400 ha S 2004	231,979	0,000	231,979
7	Meiningen, Stadt / Schmalkalden- Meiningen	Kiliansberg/Jerusalem (2005, 2007-2008, 2011, 2013-2017) 49 ha S 2005	612,775	0,000	612,775

Bundesprogramm zur Städtebauförderung (2018)

Programm: Soziale Stadt

Land: Thüringen

Lfd. Nr.	Gemeinde- Ortsteil Kreis	Bezeichnung der Maßnahme (Förderung in Programmjahren) Gebietsgröße (ha) Städtischer Bereich (S) Ländlicher Bereich (L) Aufnahme in das Bundesprogramm	Bundesmittel (in Tausend Euro) ggfs. davon Modellvorhaben ggfs. davon Zinsen		
			bis einschl. 2017	Programmjahr 2018	insgesamt
ruhende Maßnahmen					
8	Sömmerda, Stadt / Sömmerda	Salzmannstraße (2005-2017) 9 ha S 2005	2.104,673 1.402,793	0,000 0,000	2.104,673 1.402,793
9	Sömmerda, Stadt / Sömmerda	Thomas-Müntzer-Siedlung (2015-2017) 14,7 ha S 2015	340,199	0,000	340,199
10	Sondershausen, Stadt / Kyffhäuserkreis	Wippertor/Einzelstandorte 1.094 WE (2004-2007, 2009, 2011-2013) 9,1 ha S 2004	972,337 143,997	0,000 0,000	972,337 143,997
11	Sonneberg, Stadt / Sonneberg	Wolkenrasen (2006-2009, 2013-2014) 61,3 ha S 2006	2.712,386 2.139,096	0,000 0,000	2.712,386 2.139,096
12	Suhl, Stadt / Suhl, Stadt	Nord (2005, 2007, 2011-2016) 96,61 ha S 2005	439,675	0,000	439,675
13	Tabarz/Thür. Wald / Gotha	Am Mönchhof (2004-2005) 6,25 ha S 2004	161,779	0,000	161,779
	ruhende Maßnahmen	Gesamtförderung davon Modellvorhaben	14.031,177 3.821,155	0,000 0,000	14.031,177 3.821,155

Bundesprogramm zur Städtebauförderung (2018)

Programm: Soziale Stadt

Land: Thüringen

			Finanzhilfe des Bundes bis einschl. 2017	Finanzhilfe des Bundes Programmjahr 2018	Finanzhilfe des Bundes insgesamt
			1000 Euro	1000 Euro	1000 Euro
<hr/>					
- Zusammenstellung: L a u f e n d e Maßnahmen					
Sanierung Städtischer Bereich	Anzahl:	18	30.745,560	4.766,000	35.511,560
davon Maßnahmen mit Modellvorhaben/ für Modellvorhaben:		1	174,275	0,000	174,275
Sanierung Ländlicher Bereich	Anzahl:	0	0,000	0,000	0,000
laufende Maßnahmen	Anzahl:	18	30.745,560	4.766,000	35.511,560
davon Maßnahmen mit Modellvorhaben/ für Modellvorhaben:		1	174,275	0,000	174,275
<hr/>					
- Zusammenstellung: R u h e n d e Maßnahmen					
Sanierung Städtischer Bereich	Anzahl:	13	14.031,177	0,000	14.031,177
davon Maßnahmen mit Modellvorhaben/ für Modellvorhaben:		4	3.821,155	0,000	3.821,155
Sanierung Ländlicher Bereich	Anzahl:	0	0,000	0,000	0,000
ruhende Maßnahmen	Anzahl:	13	14.031,177	0,000	14.031,177
davon Maßnahmen mit Modellvorhaben/ für Modellvorhaben:		4	3.821,155	0,000	3.821,155
<hr/>					
Summe: Thüringen	Anzahl:	31	44.776,737	4.766,000	49.542,737
davon Maßnahmen mit Modellvorhaben/ für Modellvorhaben:		5	3.995,430	0,000	3.995,430
<hr/>					